

LÄNSSTYRELSEN
Göteborgs och Bohus län
Planeringsavdelningen
Naturvårdsenheten

BESLUT

1982-03-22

11.1211-4087-80

delgivningskvitto

Kommunstyrelsen i Lysekils kommun

Förklarande av Stångehuvudområdet i Lysekils kommun som naturreservat

Stångehuvudområdet i Lysekils kommun har i olika sammanhang tilldragit sig intresse från bevarandesynpunkt. Större delen av området inköptes av Calla Curman under åren 1916-1920 och donerades till Kungl. Vetenskapsakademien att ”bevaras som ett naturminnesmärke, varvid särskild vikt lägges vid klippornas bevarande” (citat från donationsbrevet). Den övriga delen av området ägs numera av Lysekils kommun.

Stångehuvudområdet, som inrymmer betydande landskapliga och sociala värden, är beläget på spetsen av Stångenäset i omedelbar anslutning till centralbebyggelsen i kommunen. Klippformationerna är representativa för berggrundens utformning inom det bohuslänska granitområdet, inom vilket Stångehuvud utgör den sydligaste utlöparen på fastlandet. Rundhällar med vackert slipade former och rikligt med isräfflor karakteriserar berggrunden inom området. Särskilt väl framgår berggrundens form i de exponerade delarna, där hållarna saknar vegetation och granitens röda grundton ger området mycket av dess prägel. Området är lättillgängligt, utnyttjas som strövområde och utgör en turistisk attraktion.

Växtlivet har inventerats och finns beskrivet av Bengt Nölander i Vikarvets årsbok 1972-73. Cirka 230 kärlväxter har noterats från området trots att stora ytor är helt kala.

Redan 1969 tog det dåvarande naturskyddsrådet i länet upp frågan om ett utökat skydd för Stångehuvudområdet på naturvårdslagens grunder i en framställning till länsstyrelsen. Nytt förslag till föreskrifter och avgränsning har upprättats av länsstyrelsens naturvårdsenhet i promemoria 1980-09-05. Kungl Vetenskapsakademien, som äger större delen av marken har i sitt remissvar, uttryckt ”tillfredsställelse över att Stångehuvudområdet får skydd som naturreservat”. Akademien ser helst att också Galleberget fram till Gallebergs udde ingår i reservatet och anser det viktigt att trafiken till båthamnen vid Stångehölmssund begränsas kraftigt. Eldning bör enligt akademien vara tillåten endast på särskilt iordningsställda platser och blomplockningsförbud gälla för allmänheten.

Lysekilskretsen av Svenska Naturskyddsföreningen anser i sitt remissvar att Galleberget, Stångholmen, Pinneviksbadet och småbåtshamnarna vid Stångholmesund och Munkevik bör ingå i reservatet. Kretsen föreslår också tillägg till föreskrifterna, bl a förbud att plocka eller

gräva upp växter samt att göra åverkan på stenytor.

Skrivelse har inkommit till länsstyrelsen också från Bengt Molander, Lysekil, som bl a framhåller Gallebergets värde och angelägenheten att bevara ett stenbrottsområde som legat i det närmaste orört i mer än 40 år. Vidare anser Molander att den nyanlagda bollplanen på ett tidigare skrotstensområde bör ingå i reservatet.

Kommunstyrelsen har i sitt yttrande över länsstyrelsens förslag till reservatbildning och till länsstyrelsen inkomna remissvar tillstyrkt att Galleberget ingår i reservatet, men att Pinneviksbadet och hamnen vid Stångholmesund undantages. Även kommunen anser att motorfordonstrafiken inom området är ett problem och att till behörig trafik endast skall räknas trafik med hamnförvaltningens, fritidsnämndens och renhållningsverkets lastfordon samt militär trafik. Tekniska förvaltningen i Lysekil avser att utöver befintlig låsbar bom vid Pinnevik sätta upp ytterligare bommar inom området som en lösning på trafikproblemet. Kommunstyrelsen tillstyrker i övrigt naturskyddskretsens tilläggs förslag beträffande föreskrifter som reglerar allmänhetens vistelse inom området.

Länsstyrelsen har delgivit samtliga nyttjanderättshavare inom Curmanska stiftelsens fastighet i föreläggande 1981-10-12.

Kommunstyrelsens förslag till gränsändringar och begränsning av motorfordonstrafiken har beaktats. Detsamma gäller i remissvaren framställda önskemål om blomplockningsförbud och restriktioner gällande stenytor.

som ett oexploaterat strandområde, representativt för det bohuslänska granitområdet och med ansevärd värden från friluftssynpunkt, förklarar länsstyrelsen det område som avgränsats på bilagda kartor, bil A1 och A2, som naturreservat.

Med stöd av 8-10 §§ naturvårdslagen förordnar länsstyrelsen att de föreskrifter som upptagits i förteckning bilaga B skall gälla för naturreservatet.

Detta beslut kan överklagas hos regeringen, jordbruksdepartementet, se bilaga (formulär 3)

Beslut i detta ärende har fattats av länsstyrelsens styrelse. I styrelsens sammanträde deltog landshövdingen Åke Norling, ledamöterna Werner Olsson, Olle Jansson, Lars-Åke Skager, Erling Sundwall, Curt Glimje, Rune Thorén, Ingemar Svensson, Bengt-Olof Thylén, Stig Grauers, Elof Karlsson, Bertil Nilson samt tjänstgörande suppleanterna Bengt Carlsson och Torsten Börjesson.

I den slutliga handläggningen av detta ärende har även deltagit länsrådet John Hägglund, naturvårdsdirektören Bengt-Erik Olsson, förste länsassessorn Carl-Otto Lindberg, länsarkitekten Ingegerd Ågren, överlantmätaren Hans Busck, länsantikvarien Hans Andersson och byrådirektören Carl-Axel Jansson, den sistnämnde föredragande.

Åke Norling

Carl-Axel Jansson

Bilagor

- A Kartor
- B Föreskrifter
- C Besvärshänvisning

Bilaga B

Föreskrifter för naturreservatet Stångehuvud, Lysekils kommun

A Föreskrifter enligt 8 § naturvårdslagen angående inskränkning i rätten att förfoga över fastighet

Det är förbjudet att

- 1 uppföra byggnad
- 2 bedriva täktverksamhet
- 3 uppföra ny brygga eller båthamn
- 4 spränga, schakta, muddra, tippa, fylla
- 5 borra i fast berg, isätta dubb eller på annat sätt göra åverkan på bergytor; förbudet gäller ej för åtgärder som innebär underhåll av befintliga anläggningar
- 6 uppsätta stängsel
- 7 anordna upplag med undantag för båtar och båtredskap inom hamnen vid Munkevik, området markerat med H på bilagda kartor (bilagorna A1 och A2)
- 8 uppsätta mast
- 9 framföra motorfordon med undantag för lastfordon i trafik för Lysekils kommuns hamnförvaltning, fritidsnämnd och renhållningsverk förbudet gäller ej heller militär trafik.

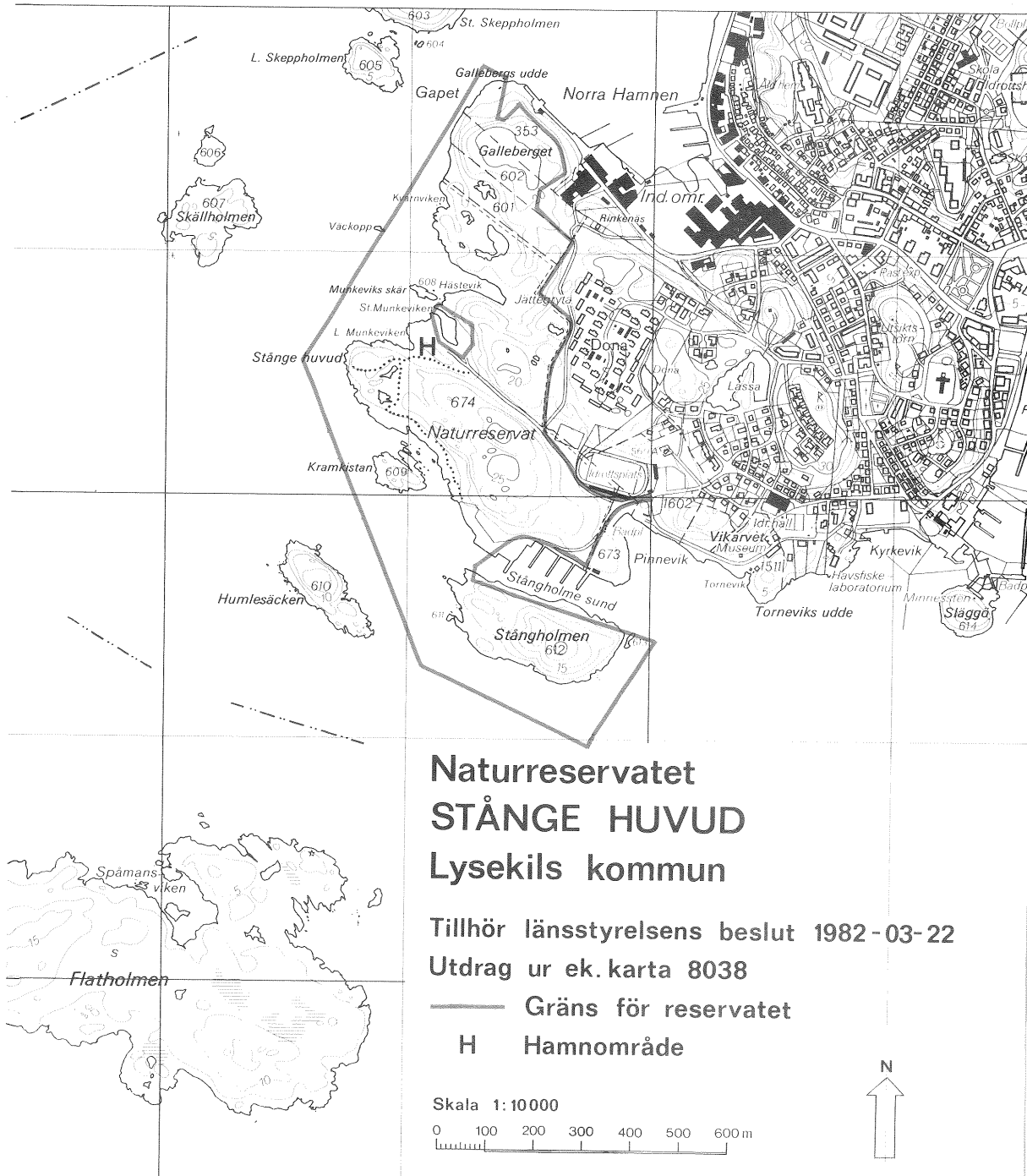
B Föreskrifter enligt 10 § naturvårdslagen gällande allmänheten

Det är förbjudet att

- 1 framföra motorfordon vartill räknas också moped
- 2 tälta eller ställa upp husvagn

- 3 medföra ej kopplad hund
- 4 göra upp eld på annat än av förvaltaren anvisade platser
- 5 plocka eller gräva upp växter
- 6 göra åverkan på stenytor samt omlagra eller bortföra sten

C Den del av reservatet, som ägs av Kungl Vetenskapsakademien, förvaltas av akademien och övriga markområden av Lysekils kommun. Förvaltarna samråder sinsemellan om åtgärder. Skötselplan skall upprättas och underställas länsstyrelsen för godkännande. Reservatet skall utmärkas med skyltar enligt statens naturvårdsverks anvisningar.



**Naturreservatet
STÅNGE HUVUD
Lysekils kommun**

Tillhör länsstyrelsens beslut 1982-03-22

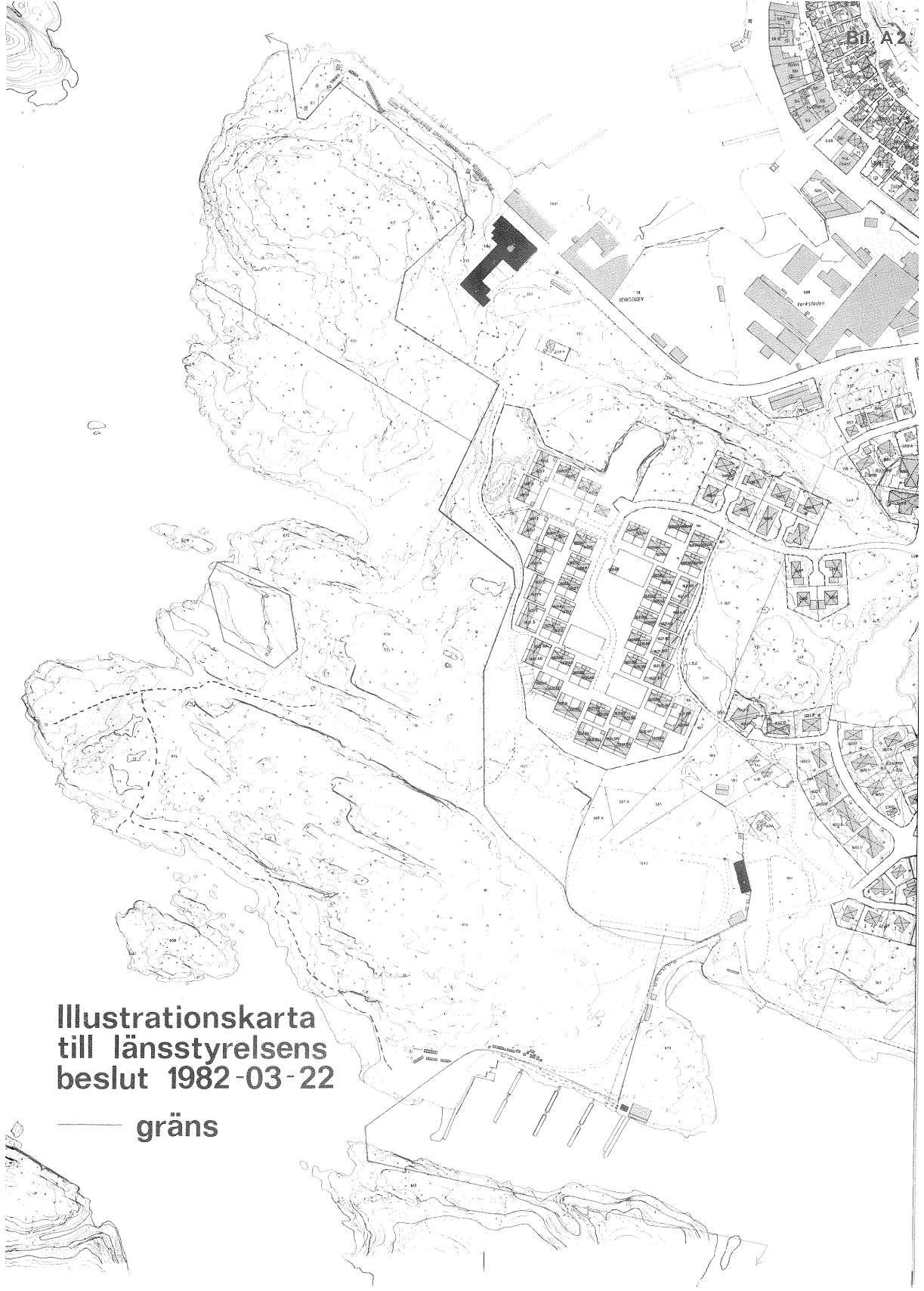
Utdrag ur ek. karta 8038

— Gräns för reservatet

H Hamnområde

Skala 1:10000





**Illustrationskarta
till länsstyrelsens
beslut 1982-03-22**

— gräns

LÄNSSTYRELSEN
Göteborgs och Bohus län
Planeringsavdelningen
Naturvårdsenheten
Byrådirektör C-A Jansson

MEDDELANDE

1983-03-28

11.1211-2266-82

Enligt sändlista

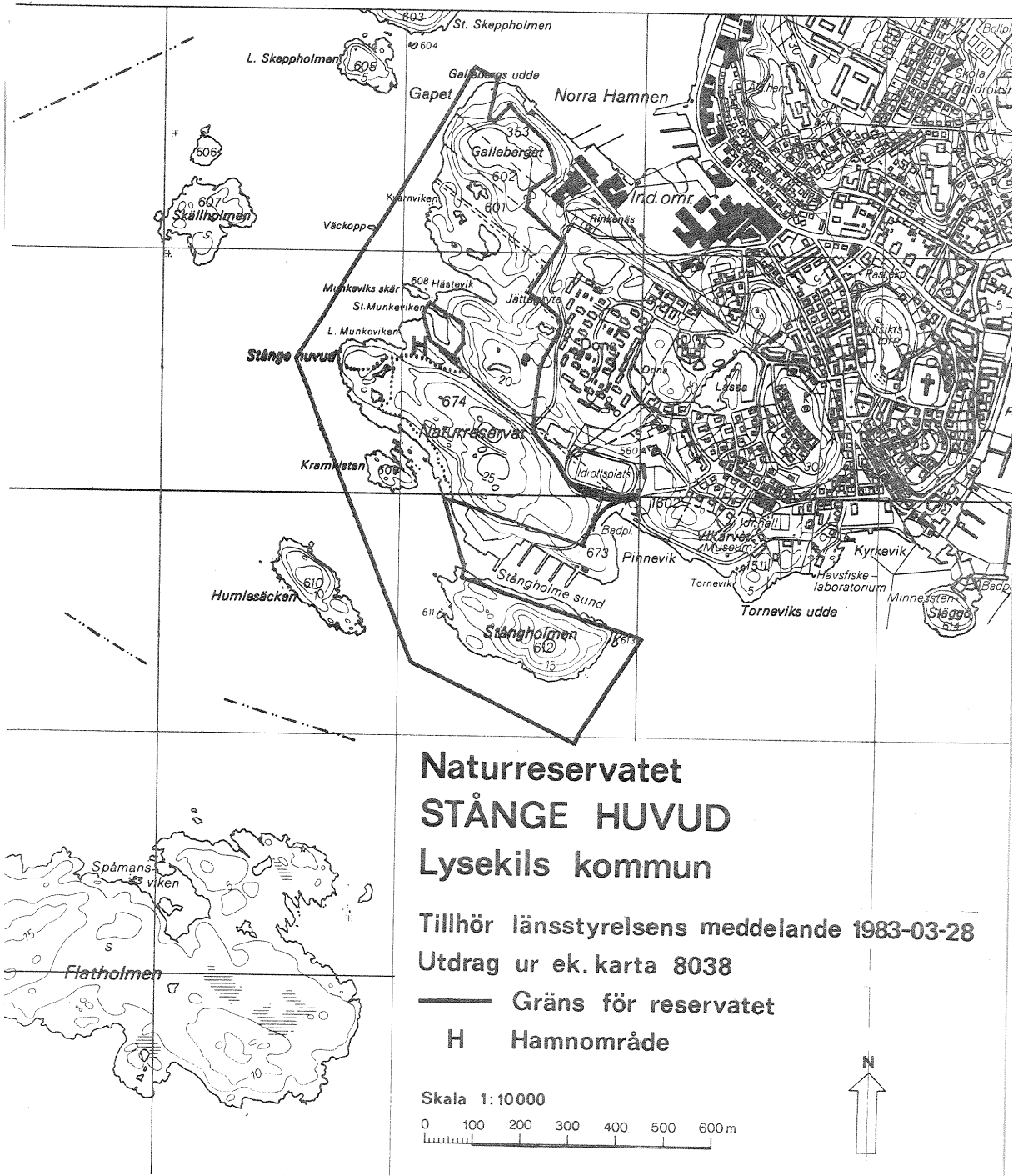
Ändring i avgränsning och föreskrift gällande naturreservatet Stånge huvud, Lysekils kommun

Länsstyrelsen har genom beslut den 22 mars 1982 förklarat Stångehuvudområdet, Lysekils kommun, som naturreservat.

Sedan besvär anförts har regeringen i beslut den 10 februari 1983 efter hörande av länsstyrelsen och Lysekils kommun ändrat gränsdragningen mot hamnområdet vid Stångeholme sund. Den nya gränsdragningen framgår av bilagd karta. I samma beslut har föreskriften i punkt A9 ändrat till förbud natt framföra motorfordon. Förbudet gäller dock ej lastfordon i trafik för Lysekils kommuns hamnförvaltning fritidsnämnd och renhållningsverk eller för kranbil under tiden 1 september - 1 juni efter skriftligt medgivande av förvaltaren Lysekils kommun. Förbudet gäller ej heller militär trafik ,“

Carl-Axel Jansson

Bilaga
Reservatkarta



**Naturreservatet
STÅNGE HUVUD
Lysekils kommun**

Tillhör länsstyrelsens meddelande 1983-03-28
Utdrag ur ek.karta 8038

— Gräns för reservatet
H Hamnområde

Skala 1:10 000

