Akt nr:

P-E1a-0915

AU$P-E1a-0915

66/47

DIARIE Nr 7384
K. LANTBRUKSSTYRELSEN
11 MRS 1948

Ar. 33/47

P 2-0915

KONTRAKT.

Sedan Kungl. Lantbruksstyrelsen den 17 december 1947 till

Gurentorps dikningsföretag av år 1945 i Starrkärrs socken,

ÄLVSBORGS LÄN

16 Mandl

beviljat **statsbidrag** med femtusenetthundra (5.100)

kronor att utgå från **statens avdikningsanslag** ävensom fastställt en av lantbruksingenjören G. Hegethorn vid syneförrättning år 1945 för företaget upprättad arbetsplan med därtill hörande kostnadsförslag, haven undertecknade, som av vederbörande intressenter utsetts till styrelse ~~förtroendeman~~ för företaget, med Kungl. Lantbruksstyrelsen avslutat följande kontrakt, varigenom vi ~~jag~~ för egen del samt å vederbörande intressenters i företaget vägnar åtaga och förbinda oss ~~mig~~.

1:o) att utföra företaget i överensstämmelse med den fastställda arbetsplanen med de eventuella ändringar däri, varom Lantbruksstyrelsen må komma att efter framställning besluta,

att fullborda arbetet till den **1 september** 1949,

att vid företagets utförande iakttaga de föreskrifter, som av Kungl. Maj:t eller Lantbruksstyrelsen må hava meddelats,

K. Lantbruksstyrelsens formulär K. 73.
10. 1946. 1200.

STATENS REPRODUKTIONSANSTALT
482146

att vid sådana betongarbeten, som kunna ifrågakomma vid företaget, giva företräde för material av inhemsk tillverkning, då icke särskilda omständigheter till annat föranleda,

att bestrida vad utöver beviljat statsbidrag kan erfordras för företagets fullbordande,

att gälda vederbörande förrättningsman tillkommande gottgörelse för besiktning och avsyning av företaget,

att, när sådant av Lantbruksstyrelsen påfordras, förete behörigen verifierade räkenskaper över de med företaget förenade utgifterna ävensom att, därest det skulle visa sig, att torrläggningskostnad, varför statsbidrag beviljats, beräknats till högre belopp än den verkliga kostnaden, efter föreskrift av Lantbruksstyrelsen vidkännas motsvarande minskning av bidraget,

att underhålla det utförda arbetet intill dess sådan underhållsskyldighet kan varda andra i laga ordning ålagd eller vederbörande från underhållsskyldigheten befriats, samt

att vid arbetets utförande ävensom i fråga om underhållsskyldighetens fullgörande vidkännas Lantbruksstyrelsens inseende och kontroll;

2:o) att för tjänsteman, som förordnats att verkställa besiktning eller avsyning av företaget eller inspektion av underhållsarbetet, tillhandahålla den för företaget fastställda arbetsplanen med därtill hörande handlingar och ritningar;

3:o) att i händelse avvikelse utan därtill i vederbörlig ordning erhållet tillstånd skett från den fastställda arbetsplanen, eller arbetet icke inom därför bestämd tid fullbordats och Lantbruksstyrelsen ej heller medgivit anstånd med dess utförande, låta det ankomma på Lantbruksstyrelsen att inställa vidare utbetalning av statsbidraget samt att återfordra vad därav uppburits att inom viss angiven tid på en gång eller efter hand inbetalas till Lantbruksstyrelsen, ävensom att å sålunda lyftade och återburna medel erlägga fem procent årlig ränta från lyftningsdagen till dess återbetalning sker;

4:o) att ifråga om tid för lyftande av statsbidraget låta gälla vad Lantbruksstyrelsen därutinnan bestämmer, och skall någon del av statsbidraget innestå i Lantbruksstyrelsen, intill dess arbetet blivit vederbörligen avsynat och av Lantbruksstyrelsen godkänt;

5:o) att vid avslutandet av detta kontrakt för förvaring i Lantbruksstyrelsens arkiv till Styrelsen överlämna ett exemplar av till ärendet hörande förslag och utredning, dock med undantag för sådana förrättningsakter, som enligt gällande bestämmelser i fråga om redovisning av akter rörande företag enligt 7 kap. vattenlagen må vid nämnda tidpunkt hava överlämnats till Lantbruksstyrelsen, ävensom att, innan sista delen av statsbidraget lyftes, till Lantbruksstyrelsen överlämna fullständig beskrivning jämte ritning över sådan avvikelse från den fastställda planen, vartill vederbörligt tillstånd må hava meddelats;

6:o) att bestrida eller gottgöra kostnader, som i följd av erhållet statsbidrag kunna föranledas för Lantbruksstyrelsen;

7:o) att för fullgörande av detta kontrakt ävensom, därest mot kontraktet brytes, för återbäring av lyftad del av statsbidraget jämte därå upplupen ränta, ställa sådan säkerhet, som av Lantbruksstyrelsen godkännes; samt

8:o) att fullgöra de övriga åtaganden, som enligt gällande bestämmelser åligga mottagare av ifrågavarande statsmedel.

Härav äro två lika lydande exemplar upprättade, av vilka vardera kontrahenten tagit ett.

Gurentorp den 6 – 3 – 19 48

Arvid Eliasson — Jonatan Alfredsson

Arrendator — Hemmansägare

Älvängen — Älvängen

Att Jonatan Alfredsson och Arvid Pettersson

i bägges vår närvaro egenhändigt undertecknat förestående kontrakt, intyga:

John Johansson — Paul Vikman

Adress Tammm Löt — Adress Starrkär Älvängen

Kungl. Lantbruksstyrelsen antager detta kontrakt.

Stockholm den 2 april 1948

På Kungl. Lantbruksstyrelsens vägnar

Martin Lagglund

Vederbörandes uppmärksamhet fästes å bestämmelserna i 13 kap. 17 § vattenlagen, vari stadgas att, därest det framtida underhållet försummas, Konungens Befallningshavande eller annan myndighet Konungen bestämmer äger själv bota bristen på den försumliges bekostnad.

66/47

DIARIE N:r 8387
K. LANTBRUKSSTYRELSEN
23 MRS 1948

Rapport

över verkställd avsyning av Gurentorps dikningsföretag av år 1945 i Starrkärrs socken, Älvsborgs län.

Planen fastställd den 17 december 1947.

Bidrag från statens avdikningsanslag 5100:- kronor

Fastställd arbetstid till den 1 september 1949.

Arbetsstyrelsens ordf: Lantbrukaren Jonatan Alfredsson, Gurentorp pr Älvängen.

Avsyningen verkställdes av undertecknad den 18 juli 1946.

Därvid befanns företaget utfört i god överensstämmelse med den numera fastställda arbetsplanen och förordas därför till godkännande.

Vänersborg den 22 mars 1948.

G. Hegethorn

Den 15/10 1946 exp. avsyningsrapport till K.L.

<u>Utdrag</u> ur handlingar tillhörande "Gurentorps dikningsföretag av år 1945" i Starrkärrs socken, Älvsborgs län.

- -

§ 12.

Delägarna beslöto att vid dagens sammanträde utse en arbetsstyrelse för företaget bestående av 2 ledamöter och valdes härtill Jonatan Alfredsson och Arvid Petersson.

- -

Rätt utdraget betygas ex officio:

G. Hegethorn

t. å kort
g. bev.

66/47 bidr. 17/12 - 47

a. a.

Ak. 2/448

26873

DIARIE Nr
[illegible]
16 OKT. 1946

Rapport

över verkställd avsyning av Gurentorps dikningsföretag av år 1945 i Starrkärrs socken, Älvsborgs län.

Statsunderstöd sökes hos Kungl. Lantbruksstyrelsen.

Arbetsstyrelsens ordf. och kassör: Lantbrukaren Jonatan Alfredsson, Gurentorp pr Älvängen.

Avsyningen verkställdes av undertecknad den 18 juli 1946.

Därvid befanns företaget utfört i enlighet med det vid syneförrättning enligt vattenlagen upprättade förslaget.

Vänersborg den 14 september 1946.

G. Hegethorn

Kungl. [illegible]
Entomologiska [illegible]

DIARIE Nr 11869
K. LANTBRUKSSTYRELSEN
29 AUG 1947

Ser EXIII b
~~168~~

P 2*0915

"Gurentorps dikningsföretag av år 1945"

i Starrkärrs socken,

Älvsborgs län.

H a n d l i n g a r

tillhörande

"Gurentorps dikningsföretag av år 1945"

i Starrkärrs socken, Älvsborgs län;

upprättade vid syneförrättning enl. vattenlagen år 1945 av

G. Hegethorn

Statens lantbruksingenjör.

Till akten höra: 53 skrivna sidor och 2 blad ritningar

Protokoll, fört vid sammanträde för syneförrättning enligt vattenlagen.

År 1944 den 21 november kl. 10.30 inställde sig undertecknad, statens lantbruksingeniör, hos hemmansägaren Jonatan Alfredsson i Gurentorp för att på grund av Konungens Befallningshavandes i länet nedan intagna förordnande (Bil.1) och i enlighet med bestämmelserna i gällande vattenlag handlägga syneförrättning rörande torrläggning av vattenskadade marker till Starrkärr och Gurentorp i Starrkärrs socken av Älvsborgs län; och hade vederbörande sakägare genom kungörelser och särskilda meddelanden (Bil.2-4) underrättats om förrättningens företagande denna dag med anledning varav följande tillstädeskommo:

Såsom förrättningssökande:

Jonatan Alfredsson

Carl "

Annie "

Övriga sakägare och ombud:

arr.Arvid Pettersson (sökande utan särskilt tillstånd)

Kyrkoherde Einar Borgås för Starrkärrs pastorat.

Olof Pettersson

Vägmästare Adolf Johansson för Vägförvaltningen enl.fullmakt(Bil.5)

Såsom biträdande godemän:

Gottfrid Adielsson,Äskekärr pr Nol och

Oscar A.Larsson, Älmhult " ,vilka båda förklarade sig hava avlagt föreskriven godmansed och förtfarande hade i uppdrag att vara skiftesgodemän.

§ 1.

Det för undertecknad förrättningsman utfärdade förordnandet jämte ansökan därom upplästes och bilades detta protokoll (Bil.1).

§ 2.

Jäv mot synemännen anfördes icke och kunde ej heller av dem utrönas.

§ 3.

Något laga hinder mot förrättningens handläggning eller mot företagets genomförande ansågs ej förefinnas.

§ 4.

Förrättningsmannen företedde den i koncept upprättade plankartan med tillhörande profilritningar samt redogjorde i huvudsak för det tillärnade förslaget.

§ 5.

Närvarande sökande yrkade på avlopps upptagande i så stor utsträckning och till sådana dimensioner,som erfordras för att bereda möjlighet till ändamålsenlig torrläggning av deras i företaget ingående sanka marker samt att kostnaderna härför skola fördelas i mån av uppskattad nytta enligt gällande vattenlag.

§ 6.

Olof Pettersson yrkade ersättning för såväl mark,som kommer att tagas i anspråk för avloppens breddning som för jordupplag.

Häri instämde ett flertal delägare.

§ 7.

Synemännen och sakägarna förfogade sig härefter ut till avdikningsområdet för besiktning av de vattenskadade markerna,varvid synemännen företogo i lag föreskriven jorduppskattning.

§ 8.

Under synegången meddelades,att allmänna vägtrumman vid pkt.7^{+41} ombyggts omkring år 1918 samt att vägen med tillhörande trummor vid 3^{+68} och 6^{+6} tillkommit som allmän mellan åren 1905 och 1910.

§ 9.

Förrättningsmännen meddelade,att nytt sammanträde i ärendet komme att hållas å tid och plats,som i laga ordning kommer att kungöras, varefter,då intet vidare förekom,sammanträdet förklarades avslutat.

Ort och dag som ovan:

Å tjänstens vägnar:

G. Hegethorn

Statens lantbruksingeniör.

Oscar P. Larsson. Gottfrid Adielsson

Biträdande godemän.

Den 29 maj 1945 kl.13.30 inställde sig ånyo förut angivna synemän hos Jonatan Alfredsson i Gurentorp i och för fortsatt handläggning av ifrågavarande syneförrättning,varvid efter i behörig ordning utfärdade kungörelser och meddelanden (Bil. 4,6-7) följande sakägare och ombudtillstädeskomma:

Jonatan, Karl och Annie Alfredsson.

Kyrkoherde Einar Borgås enligt förordnande (Bil.10).

Arr. Arvid Pettersson.

Elof Gustafsson.

Olof Pettersson.

§ 10.

Protokollet från föregående sammanträde upplästes och godkändes.

§ 11.

Det upprättade förslaget till dikning företeddes,varvid förrättningsmannen i huvudsak redogjorde för detsamma med tillhörande handlingar,som delvis upplästes.

§ 12.

Delägarna beslöto att vid dagens sammanträde utse en arbetsstyrelse för företaget bestående av 2 ledamöter och valdes härtill Jonatan Alfredsson och Arvid Pettersson.

§ 13.

Jämlikt 10 kap.74 § vattenlagen utsågs Jonatan Alfredsson, Gurentorp pr Älvängen till aktförvarare för företaget.

§ 14.

Synemännen avlämnade sina arvodesräkningar, varvid meddelades, att förrättningsmannen tillgodoräknat sig dagarvode under sammanlagt $5^{11}/_{12}$ dagar för i räkningen närmare angivna förrättningsåtgärder.

§ 15.

Då synemännen ansågo sig hava utrett alla till förrättningen hörande frågor, avgåvo de sitt utlåtande (Bil.F), som upplästes.

§ 16.

Då intet vidare förekom, upplästes dagens protokoll, som godkändes, varefter syneförrättningen förklarades avslutad.

Gurentorp den 29 maj 1945.

Å tjänstens vägnar:

G. Hagethorn

Statens lantbruksingeniör.

Oscar A. Larsson. Gottfrid Dickston

Biträdande godemän.

LÄNSSTYRELSEN
I
ÄLVSBORGS LÄN

LANDSKANSLIET

Bil. 1.

Nr 20 pag. 20
E.D. IV 1943.

KUNGL. MAJ:TS BEFALLNINGSHAVANDE I ÄLVSBORGS LÄN

Resolution.

Med stöd av 10 kapitlet 32 och 33 §§ vattenlagen varder lantbruksingeniören i Göteborgs och Bohus län samt Älvsborgs läns norra del härmed förordnad att i laga ordning verkställa i inneliggande ansökan omförmälda förrättning.

Denna resolution översändes till förrättningsmannen, som bör över emottagandet hit insända bevis. Vänersborg i landskansliet den 7 oktober 1943.

Vilhelm Lundvik.

Svante Gustafsson

(N:r 113 Lantm. D. 1943.)

N:o 20 pag. 20.
E.D. IV 1943.

INKOM TILL LA[illegible]ANSLIET
7 - OKT. 1943
VÄNERSBORG

Till Länsstyrelsen i Älvsborgs län.

Undertecknade får härmed vördsamt anhålla om förordnande av förrättningsman för förrättning rörande avdikning av vattensjuk mark.

Förrättningen kommer att beröra fastigheter tillhörande

Jonatan, Karl och Annie Alfredsson, Gurentorp, Älvängen, Klarkärrs Pastorat, Klarkärr, arrendatorn Arvid Pettersson, Klarkärr, Elof, Hans och Lisa Gustafsson, Klarkärr, Elof Pettersson, Klarkärr, Älvängen och de härads vägstyrelse.

Gurentorp och Klarkärr den 9/9 1943.

Jonatan Alfredsson Arvid Pettersson
Carl Alfredsson Lisa Elof & Hans Gustafsson.
Annie Alfredsson.

Bil. 2.

K u n g ö r e l s e.

På grund av förordnande att handlägga syneförrättning enl.V.L. för torrläggning av mark till Starrkärr och Gurentorp iStarrkärr socken kommer sammanträde att hållas hos hemmansägaren Jonatan Alfredsson, Gurentorp, tisdagen den 21 november 1944 kl.10.30; då vederbörande sakägare hava att tillstädeskomma för utförande av sin talan.

Förrättningen förmenas jämväl beröra all.väg Nol-Starrkärr-Älvängen.

Vänersborg den 31 oktober 1944.

Å tjänstens vägnar:

G. Hegethorn

Statens lantbruksingeniör.

Anhålles att ovanstående kungörelse anslås å lämplig plats i eller invid Starrkärrs kyrka samt att bevis därom sändes mig.

Som ovan i tjänsten.

G. Hegethorn

Anslaget i laga ordning
i Starrkärrs församling
den 5. 11. 1944
Einar Borgå
Kyrkoherde v. Pastor Kommunister Kyrkoadjunkt

10

Bil. 3.

Kungörelse.

På grund av förordnande att handlägga syneförrättning enl. V. L. för torrläggning av mark till Starrkärr och Gurentorp i Starrkärr socken kommer sammanträde att hållas hos hemmansägaren Jonatan Alfredsson, Gurentorp, **tisdagen den 21 november 1944 kl. 10,30,** då vederbörande sakägare hava att tillställeskomma för utförande av sin talan.

Förrättningen förmenas jämväl beröra all. väg Nol—Starrkärr—Älvängen.

Vänersborg den 31 oktober 1944.

A tjänstens vägnar:
G. HEGETHORN,
Statens lantbruksingenjör.

Att ovanstående kungörelse varit införd i tidningen Göteborgs-Trakten den 3 november 1944 intygas ex officio:

Vänersborg den 4 november 1944.

G. Hegethorn

Bil.4.

Förteckning

över avsända kungörelser,kallelser och meddelanden rörande syneförrättning enligt vattenlagen avseende torrläggning av mark till Starrkärr och Gurentorp i Starrkärr socken,Älvsborgs län.

Angående sammanträde den 21 november 1944.

Den 31 okt. 1944 kungörelse till pastorsämbetet i Starrkärr.
" " " " " " Göteborgs-Trakten,Göteborg.
" 2 nov. " kallelse till skiftesgodman Gottfr. Adielsson, Nol.
" " " " " " " Oskar Larsson, "
" " " " meddelande till Jonatan Alfredsson,Gurentorp,Älvängen.
" " " " Karl " " "
" " " " Annie " " "
" " " " Hans Gustavsson,Starrkärr "
" " " " Elof " " "
" " " " Lisa " " "
" " " "Olof Pettersson, " "
" " " " arr.Arvid Pettersson, " "
" " " "kyrkoherde Einar Borgås, "
" " " " Vägförvaltningen i Vänersborg
" " " " Länsstyrelsen i "

Angående sammanträde den 29 maj 1945.

Den 8 maj 1945 kungörelse till pastorsämbetet i Starrkärr, Älvängen.
" " " " " " Göteborgs- Posten, Göteborg.
" " " " kallelse till skiftesgodman Gottfr. Adielsson, Nol.
" " " " " " " Oskar A. Larsson, "
" " " " meddelande " Stiftsnämnden, Göteborg.
" " " " " " Vägförvaltningen, Vänersborg.
" " " " " " Jonatan Alfredsson, Älvängen.

Gurentorp den 29 maj 1945.

Å tjänstens vägnar:

G. Hagethorn

Statens lantbruksingenjör.

KUNGL.
VÄG- OCH VATTENBYGGNADSSTYRELSEN
VÄGFÖRVALTNINGEN
I
ÄLVSBORGS LÄN

Dnr 5767-96/44

Bil. 5.

FULLMAKT

Vägmästare Adolf Johansson befullmäktigas härmed att utöva vägförvaltningens talan vid sammanträde med Statens lantbruksingeniör i Gurentorp, Starrkärr socken, den 21 november 1944. Vänersborg den 20 november 1944.

VÄGFÖRVALTNINGEN I ÄLVSBORGS LÄN

Allan Olani

Allan Olani

Bil. 6.

K u n g ö r e l s e.

I och för fortsatt handläggning av syneförrättning avseende torrläggning av mark till Starrkärr och Gurentorp i Starrkärr socken kommer sammanträde att hållas hos Jonatan Alfredsson, Gurentorp, tisdagen den 29 maj 1945, kl. 13,30; då vederbörande hava att tillstädeskomma för utförande av sin talan.

Vänersborg den 8 maj 1945.

Å tjänstens vägnar:

G. Hegethorn.

Statens lantbruksingenjör.

Anhålles att ovanstående kungörelse anslås å lämplig plats i eller invid Starrkärr kyrka samt att bevis därom sändes mig.

Som ovan i tjänsten.

G. Hegethorn

Anslaget i laga ordning
i Starrkärrs församling
den 13.5 1945
Evert Borgås
Kyrkoherde v. Pastor Kommunister Kyrkoadjunkt

14

Bil. 7.

Kungörelse

I och för fortsatt handläggning av syneförrättning avseende torrläggning av mark till Starrkärr och Gurentorp i Starrkärr socken kommer sammanträde att hållas hos Jonatan Alfredsson, Gurentorp, TISDAGEN DEN 29 MAJ 1945, KL. 13,30; då vederbörande hava att tillstädeskomma för utförande av sin talan.

Vänersborg den 8 maj 1945.

A tjänstens vägnar:

G. HEGETHORN.

Statens lantbruksingenjör.

Att ovanstående Kungörelse varit införd i Göteborgs-Posten måndagen den 14 maj 1945 intygas ex officio.

G. Hegethorn

Bil. 8 a.

Till

Vägdirektören i Älvsborgs län, Vänersborg.

Jämlikt bestämmelserna i 10 kap. 52 § V.L. översändes härmed utdrag av ritningar till "Gurentorps dikningsföretag av år 1945" i Starrkärrs socken på grund av att företaget berör 3 trummor i allmänna vägen Nol--Starrkärr - Älvängen, belägna c:a 500 meter nordnordost om Starrkärrs ~~sockens~~ kyrka.

För torrläggning till 1.2 meters djup av/ ovanför belägen åker-och odlingsmark erfordras att botten i stentrummorna vid pkt. 6^{+14} och 7^{+49} sänkas 0.5 resp. 0.7 meter. I stället för erforderlig ombyggnad torde det ställa sig billigare att som föreslagits anordna nya avlopp vid sidan av de gamla genom nedläggande av 18" vägrör mellan i företaget ingående brunnar till djup, som angivits å ritningen. Trumman vid pkt. 3^{+72}, som är i något bättre skick än de övriga, avses att bibehållas oförändrad.

Emedan slutsammanträde är utsatt att hållas den 29 dennes anhålles om yttrande i ärendet om möjligt före denna tidpunkt.

Vänersborg den 22 maj 1945.

G. Hegethorn

Statens lantbruksingeniör.

Bil. 8 b.

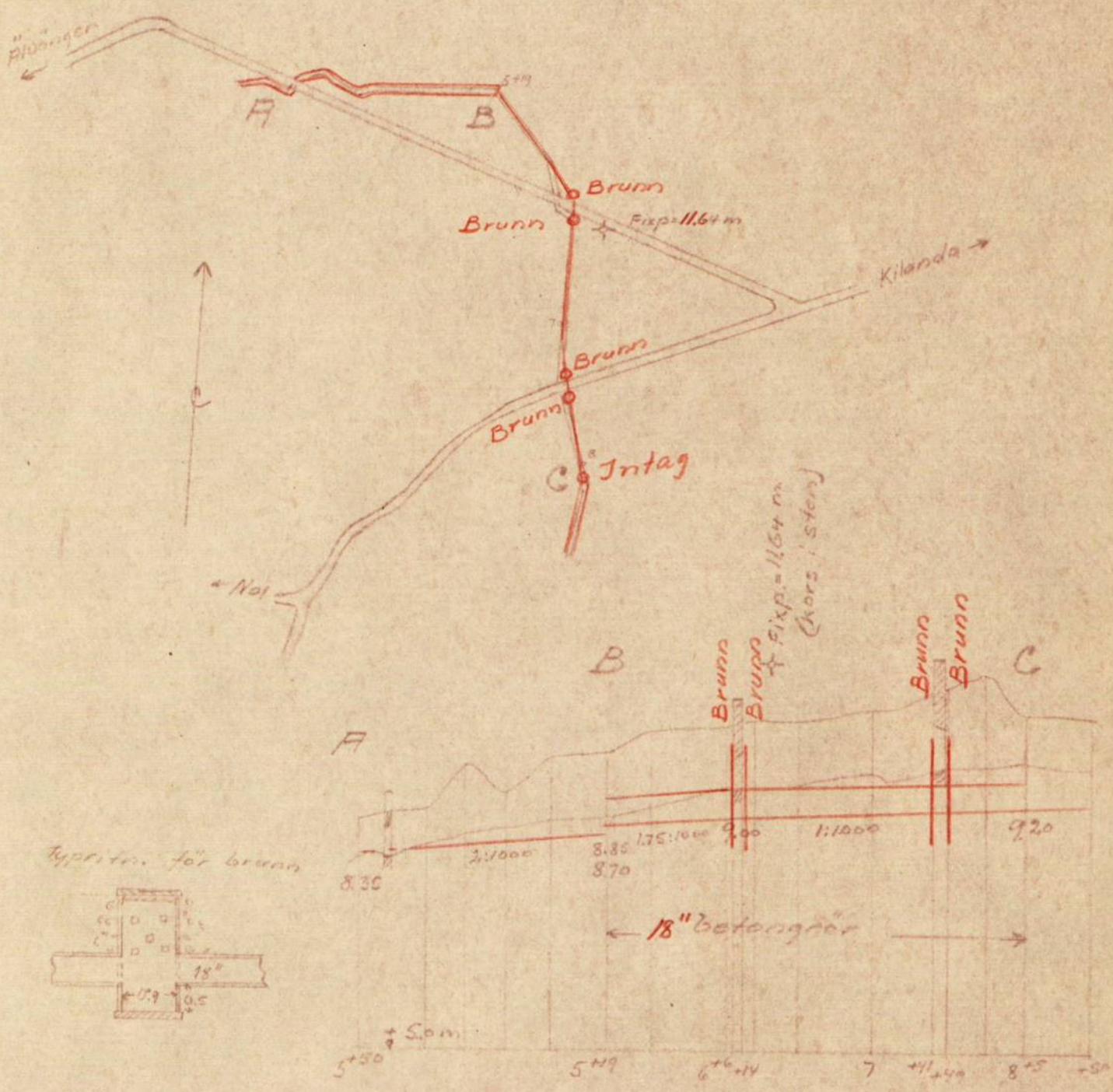

Längdskala 1:1000

Höjd- och sektionsskala 1:100

Bil. 9.

KUNGL.
VÄG- OCH VATTENBYGGNADSSTYRELSEN
VÄGFÖRVALTNINGEN
I
ÄLVSBORGS LÄN

Dnr 2935-43/45.

Till

Statens lantbruksingenjör
G. Hegethorn,
Vänersborg.

I anledning av Eder skrivelse den 22 dennes angående "Gurentorps dikningsföretag av år 1945" får vägförvaltningen härmed meddela, att förvaltningen ej har något att erinra mot Edert förslag. Trummorna vid pkt. 6^{+14} och 7^{+49} kommer vägförvaltningen att omlägga med 18" vägrör i de lägen, som av Eder föreslagits, så snart avloppsdiket nedströms trummorna blivit sänkt. Vänersborg den 24 maj 1945.

VÄGFÖRVALTNINGEN I ÄLVSBORGS LÄN

Ingvar Torbjörnson

18

Bil. 10.

STIFTSNÄMNDEN
I
GÖTEBORG

Till kyrkoherden Einar Borgås.

Sedan statens lantbruksingenjör G.Hegethorn anmält,att sammanträde rörande syneförrättning enligt vattenlagen,avseende torrläggning av mark till Starrkärr och Gurentorp i Starrkärrs socken kommer att hållas hos hemmansägaren Jonathan Alfredsson,Gurentorp,tisdagen den 29 maj 1945 kl.13,30 samt att företaget kommer att beröra prästbostället Starrkärr nr 3 Prästgården i Starrkärrs socken,förordnar stiftsnämnden i Göteborg Eder härigenom att såväl vid berörda sammanträde som ock framgent under ärendets fortsatta handläggning bevaka nämnda boställes rätt och bästa;åliggande det ombudet att genast efter varje sammanträdes slut till stiftsnämnden inberätta,vad därvid förekommit.

I händelse av förfall må detta förordnande å annan lämplig person överlåtas,dock bör i så fall underrättelse därom ofördröjligen tillställas stiftsnämnden jämte uppgift å den person,på vilken förordnandet överlåtits. Göteborg den 16 maj 1945.

Å stiftsnämndens vägnar:

C E D Block

Algot Hedfalk

S.B.nr 333. Å skrivelser i ärendet torde vidstående diarienummer åberopas.
251/45.

Bil. A.

8	9	10	11	12	13	14	15	16	17

Värderingslängd

tillhörande "Gurentorps dikningsföretag av år 1945"

i Starrkärrs socken, ~~Göteborgs och Bohus~~ Älvsborgs län.

CENTRALTR., LULEÅ 36584

1	2	3	4	5	6	7	
Hemmans				Ägofigurernas nr		A-	
Namn	Reg. nummer	Mantal			Ägare, ägoslag m.m.	åker o. dyl. ha	ar
Gurentorp	av 1⁶	1/20			Jonatan, Karl och Annie Alfredsson		
				1	åker, mylla/lera	1	91
				2	odl. mark, torvjord/lera		
				3	" " " "		
					Summa	1	91
Starrkärr Prästgården	3'	1			Starrkärrs pastorat arr. A. Pettersson		
				4	odl. mark, torvjord/lera		
				5	" " "		
				6	" " "		
				7	" " "		
				8	" " "		
				9	" " "		
				10	åker, mylla/lera		29
				11	" "		23

tkp

8		9		10	11	12	13	14	15	16	17
R-e-a-l.						V-ä-r-d-e				Bätmads	
odlings-mark		betes-mark			före företaget			efter företaget		värde.	
					per ha	per ägo-figur		per ha	per ägo-figur		
ha	ar	ha	ar		kr.	kr. ö.		kr.	kr. ö.	kr. ö.	
					1100	2101 -		2000	3820 -	1719 -	
	12				300	36 -		1500	180 -	144 -	
	10				810	81 -		1800	180 -	99 -	
	22					2218 -			4180 -	1962 -	
	13				810	105 30		1800	234 -	128 70	
	49				1020	499 80		1700	833 -	333 20	
	71				420	298 20		1400	994 -	695 80	
1	54				560	862 40		"	2156 -	1293 60	
	20				375	75 -		1500	300 -	225 -	
	08				450	36 -		1800	144 -	108 -	
					500	145 -		2000	580 -	435 -	
					1500	345 -		"	460 -	115 -	

CENTRALTR., LULEÅ 36584

1	2	3	4	5	6	7
						trp
				12	åker, mylla/lera	33
				13	odlm. tenjord/lera	
				14	" "	
				15	åker, mylla/lera	67
				16	" "	36
				17	" "	26
				18	betesmark, tenjord	
				19	" "	
				20	åker, mylla/lera	1 11
				21	" "	17
				22	" "	92
					Summa	4 34
D:o Västergården	4³	1/4			Lisa, Elof och Hans Gustavsson	
				23	åker, mylla/lera	13
				24	" "	04
				25	" "	41
				26	" "	36
					Summa	94

8	9	10	11	12	13	14	15	16	17
			800	264 -		2000	660 -	396 -	
1 42			560	795 20		1400	1988 -	1192 80	
03			300	9 -		1200	36 -	27 -	
			900	603 -		1800	1206 -	603 -	
			1100	396 -		2000	720 -	324 -	
			1400	364 -		4	520 -	156 -	
~~65~~	65		360	234 -		800	520 -	286 -	
~~34~~	34		400	136 -		1000	340 -	204 -	
			1170	1298 70		1800	1998 -	699 30	
			640	108 80		1600	272 -	163 20	
			1170	1076 40		1800	1656 -	579 60	
4 60	99			7651 80			15617 -	7965 20	
			1700	221 -		2000	260 -	39 -	
			1800	72 -		4	80 -	8 -	
			1600	656 -		4	820 -	164 -	
			1700	612 -		4	720 -	108 -	
				1561 -			1880 -	319 -	

CENTRALTR., LULEÅ 36584

1	2	3	4	5	6	7
Starrkärr	9'	1/8			Olof Pettersson	
				27	åker, mylla/kvm	76
				28	" "	45
				29	" "	40
				30	betesmark, tunjord/kvm	
				31	" "	
				32	" "	
				33	" "	
				34	Obl. mark " "	
					Summa	161
					Sam-	
Gyrentorp	av 16	1/20			Jonatan, Karl och Annie	
				1-3	Alfredsson	191
Starrkärr Prästgården	3'	1		4-	Starrkärrs pastorat	434
				22	arr. A. Pettersson	
D:o Västergården	4³	1/4		23-	Lisa, Elof och Hans	
				26	Gustavsson	94
Starrkärr	9'	1/8		27-34	Olof Pettersson	161
					Summa	880

8	9	10	11	12	13	14	15	16	17
			1900	1444 –		2000	1520 –	76 –	
			1950	877 50		"	900 –	22 50	
			1900	760 –		"	800 –	40 –	
	40		850	340 –		1000	400 –	60 –	
	15		640	96 –		800	120 –	24 –	
	20		640	128 –		"	160 –	32 –	
	1 46		560	817 60		"	1168 –	350 40	
22			960	211 20		1200	264 –	52 80	
22	2 21			4674 30			5332 –	657 70	

– Mandrag.

22				2218 –			4180 –	1962 –	
4 60	99			7651 80			15617 –	7965 20	
				1561 –			1880 –	319 –	
22	2 21			4674 30			5332 –	657 70	
5 04	3 20			16105 10			27009 –	10903 90	

Gurentorp den 29 maj 1945.

Å tjänstens vägnar

CENTRALTR., LULEÅ 36584

1	2	3	4	5	6	7
					G. Hagström Statens lantbruksingenjör Oscar B. Larsson. Gottfrid Adelsson Bikrädande godeman.	

Bil. B.

Grävningstabell

tillhörande "Gurentorps dikningsföretag av år 1945" i Starrkärrs socken, Älvsborgs län.

Avloppet A-B-C-D

Läge	Längd (Meter)	Djup (Meter)	Bottenbredd (Meter)	Dagbredd (Meter)	Sidolutning	Bottenhöjd och lutning		Anmärkningar
1	2	3	4	5	6	7	8	9
3+50		0,65	0,30	1,60	1:1,0	8,35		
+95	45	0,65	"	1,60	"			
4+22	27	1,40	"	3,10	"			
+50	28	0,85	"	2,00	"	2:1000		
+80	30	1,40	"	3,10	"			
5+19	39	1,40 1,25	"	3,10	"	8,70 8,85		
+50	31	1,60						
6	50	1,55				1,75:1000		
+5	5	1,55				9,00		Brunn vid 6+5, 90 cm:s rör
+20	15	1,65						" " 6+14 " " "
+50	30	1,65						Fixp. = +11,64 m.15 m. höger 6+20, kors i sten
7	50	1,75	Ledning av	18"	betongrör			
+50	50	2,10				1:1000		Brunn vid 7+41, 90 cm:s rör
+78	28	2,35						" " 7+49 " " "
8	22	1,60						
+5	5	1,60	0,30	4,30	1:1,25	9,20		Intag vid 8+5
+50	45	1,55	"	4,20	"	0,75:1000		
Trpt								

Läge	Längd	Djup	Bottenbredd	Dagbredd	Sidolutning	Bottenhöjd och lutning		Anmärkningar
	Meter							
1	2	3	4	5	6	7	8	9
Trpt								
9	50	1,40	0,30	3,80	1:1,25			
+50	50	1,45	"	3,95	"			
10	50	1,45	"	3,95	"			
+43	43	1,30	"	3,55	"	0,75:1000		
+50	7	1,30	"	3,55	"			
11	50	1,50	"	4,05	"			
+77	77	1,25	"	3,45	"			
12	23	1,50	"	4,05	"			
+29	29	1,40	"	3,80	"	9,52		Fixp. = +11,425 m. 10 m. vänster 12+29, kors i sten i gärdesgård
Summa	879							
					Avloppet D-E			
20 =12+29		1,35				9,60		
+10	10	1,85						
+50	40	1,65	Ledning av	8"	tegelrör	1,5:1000		
21	50	1,30						
+35	35	1,45				9,80		Brunn vid 21+35, 45 cm:s rör
Summa	135							

Vid arbetenas utförande skall iakttagas:

att de uppschaktade massorna ej få läggas närmare dikeskanterna än 1,0 m,

att jordvallarna ej givas brantare lutning än 1:1,

att vallarna genomgrävas vid tillstötande svackor eller diken samt i regel minst å var 50:de meter för ytvattnets avrinnande,

426611

PETTERSONSKA BOKTR.EFTR. SKARA

Läge	Längd	Djup	Botten-bredd	Dag-bredd	Sido-lutning	Botten-höjd och lutning		Anmärkningar
	Meter							
1	2	3	4	5	6	7	8	9

att djupsiffrorna angiva djupen från avvägningspålarnas överkant till blivande botten, d.v.s. beträffande rörledning till rörens nedre innerkant samt angivna dagbredder blivande dikesbredd mätt horisontellt i höjd med avvägningspålarnas överkant,

att rörledningarna skola utgöras av vägbrända tegelrör med oklanderlig form samt betongrören uppfylla svenska kommunaltekniska föreningens villkor beträffande hållfasthet och täthet,

att rörledningarna ej få täckas förrän de besiktigats av statens lantbruksingenjör,

att brunnarna utföras av cementrör på botten av tjärad plank eller betong samt förses med betonglock eller trälock med låsanordning,

att brunnsväggarna förses med hål för vattens tillrinnande och omgivas med grusfyllning,

att till ledning vid arbetenas utförande och underhåll fixpunkter blivit anbragta, vilkas lägen såväl i plan som profil framgå av de upprättade ritningarna,

att fixpunkterna ej må vid laga ansvar rubbas,

att uppläggning ej må ske på väg eller bankett utmed väg,

att där avlopp leder utmed väg, vidgningen sker åt marksidan till.

Gurentorp den 29 maj 1945.

Å tjänstens vägnar:

S. Vegefors

Statens lantbruksingenjör.

Bil. C.

Läge	Längd m.	Arbete, jordmån m. m.	Antal m³	à pris	Kostnad Kr.	Kostnad öre	Kostnad Kr.	Kostnad öre	Summa Kr.	Summa öre
1	2	3	4	5	6		7		8	
		Kostnadsförslag								
		tillhörande "Gurentorps dikningsföretag av år 1945" i Starrkärrs socken, Älvsborgs län.								
		Avloppet A-B-C-D								
3+50 - 5+19	169	Lera med rötter, något sten	10	2:50	25	-				
		Lera med något rötter, enstaka sten	80	2:-	160	-	185	-		
5+19 - 6+06	87	18" (45 cm:s) betongrör med frakt och utkörning lm.	87	14:50	1261	50				
		Grävning, rörens läggning och höljning m.m. lm.	87	2:50	217	50				
5+19		Kringmurning och torvsättning av rörmynning enligt ritning			35	-				
6+05		Brunn enligt typritning med 90 cm:s inre diameter			75	-	1589	-		
6+06 - 6+14	8	Avlopp genom väg bekostas av vederbörande vägförvaltning								
6+14 - 7+41	127	18" (45 cm:s) betongrör								

Trpt

Läge	Längd m.	Arbete, jordmån m. m.	Antal m³.	à pris	Kostnad Kr.	Kostnad öre	Kostnad Kr.	Kostnad öre	Summa Kr.	Summa öre
1	2	3	4	5	6		7		8	
		Trpt								
		med frakt och utkörning lm.	127	14:50	1841	50				
		Grävning, rörens läggning								
		och höljning m.m. lm.	127	4:-	508	-				
6+14, 7+41		Brunnar enligt typritning								
		med 90 cm:s inre diameter	2	75:-	150	-	2499	50		
7+41 - 7+49	8	Avlopp genom väg bekostas								
		av vederbörande vägför-								
		valtning								
7+49 - 8+05	56	18" (45 cm:s) betongrör								
		med frakt och utkörning lm.	56	14:50	812	-				
		Rustbädd av 2" plank "	56	0:75	42	-				
		Grävning, rörens läggning,								
		grusning å rust, höljning								
		m.m. lm.	56	4:-	224	-				
7+49		Brunn enligt typritning								
		med 90 cm:s inre diameter			75	-				
8+05		Torvsättning och intag								
		med järngaller enligt								
		ritning			90	-	1243	-		
8+05 - 12+29	424	Lera, lös, delvis med								
		grussand, rötter	550	2:-	1100	-				
		Trpt								

PETTERSONSKA BOKTR.EFTR. SVANA

Läge	Längd m.	Arbete, jordmån m. m.	Antal m³.	à pris	Kostnad Kr.	Kostnad öre	Kostnad Kr.	Kostnad öre	Summa Kr.	Summa öre
1	2	3	4	5	6		7		8	
		Trpt								
		Torvjord med mycket rötter och stubbar	200	1:75	350	-				
		Torvjord med rötter	480	1:25	600	-				
9+86, 12		Broar enligt typritning och specialkostnadsförslag	2	180:-	360	-	2410	-		
		Ersättning enligt bil. D					558	11		
		För oförutsett, arbetets tillsyn m.m. tillägges c:a 10 %					815	39		
Summa	879	Summa kronor					9300	-		
		Avloppet D-E								
20-21+35	135	8" (20 cm:s) tegelrör med frakt och utkörning lm.	135	2:50	337	50				
		Grävning, rörens läggning och höljning m.m. lm.	135	1:-	135	-				
		Förstärkning av rörmynning enligt ritning			20	-				
		Brunn enligt typritning med 45 cm:s inre diameter			50	-	542	50		
		För oförutsett, arbetets								
		Trpt								

Läge	Längd m.	Arbete, jordmån m. m.	Antal m³.	à pris	Kostnad Kr.	Kostnad öre	Kostnad Kr.	Kostnad öre	Summa Kr.	Summa öre
1	2	3	4	5	6		7		8	
		Trpt								
		tillsyn m.m. tillägges								
		c:a 10 %						57 50		
Summa	135	Summa kronor						600 -		
		Sammandrag								
	879	Avloppet A-B-C-D						9300 -		
	135	" D-E						600 -		
Summa	1014	Summa kronor						9900 -		
		Specialkostnadsförslag								
		för träbroar								
		Följare: 2x4,1x0,10x0,10	0,0820							
		Farbana: 3,0x4,1x0,075	0,9225							
		Bärbjälkar: 4x4,0x0,175x 0,20	0,5600							
		Underslag: 2x3,0x0,175x 0,20	0,2100							
		Stödplank: 2x3,0x0,05x 0,25	0,0750							
			1,8495	90:-	166	50				
					13	50				
		Summa kronor			180	-				

Gurentorp den 29 maj 1945.

Å tjänstens vägnar:

G. Hegethorn

Statens lantbruksingenjör.

PETTERSONSKA BOKTR. EFTR. BYARA

392239

Bil. D.

Ersättningslängd

tillhörande "Gurentorps dikningsföretag av år 1945" i Starrkärrs socken, Älvsborgs län.

Hemman och ägare	Ägofigurnummer	Ersättning för jordupplag			Ersättning för avloppets utvidgning			Summa ersättning
		m^2	à ö.	kr. ö.	m^2	à ö.	kr. ö.	kr. ö.
1.	2.	3.	4.	5.	6.	7.	8.	9.
Avloppet A - B och C - D								
1/8 mtl. Starrkärr 9[1]	29	170	20,0	34:-	50	18,0	9:-	
Olof Pettersson	28	80	"	16:-	25	19,0	4:75	
				50:-			13:75	63:75
1 mtl. Starrkärr Prästgården 3[1]	22	45	18,0	8:10	15	11,7	1:76	
Starrkärrs pastorat	17	45	20,0	9:-	15	14,0	2:10	
Arr. A. Pettersson	21	350	16,0	56:-	100	6,4	6:40	
	19	560	10,0	56:-	170	4,0	6:80	
	20	390	18,0	70:20	150	11,7	17:55	
	6	450	14,0	63:-	290	4,2	12:18	
	7	680	"	95:20	340	5,6	19:04	
	8	45	15,0	6:75	30	3,75	1:13	

Trpt

1.	2.	3.	4.	5.	6.	7.	8.	9.
Trpt								
	9	45	18,0	8:10	30	4,5	1:35	
	10	190	20,0	38:-	110	5,0	5:50	
	5	60	17,0	10:20				
				420:55			73:81	494:36
Summa kronor								558:11

Gurentorp den 29 maj 1945.

Å tjänstens vägnar:

G. Hegethorn

Statens lantbruksingenjör.

Oscar A. Larsson Gottfrid Adielsson

Biträdande godemän.

Bil. E.

Kostnadsfördelningslängd

tillhörande "Lycentorps delningsföretag av år 1945"
i Starrkärrs socken, Älvsborgs län.

			Hemmans		
Register nr	Mantel		Namn	Ägare	Sökande till företaget
av 1[6]	1/20		Gurentorp	Jonatan, Karl och Annie Alfredsson	sök.
3[1]	1		Starrkärr Prästgården	Starrkärrs Pastorat arr. A. Pettersson	sök.
4[3]	1/4		Dr Västergården	Lisa, Elof och Hans Gustavsson	sök.
9[1]	1/8		Starrkärr	Olof Pettersson	
				Summa	

L.L.A.B.283136

Värde				Båt-		Repar-	Andel i				
före för- taget		efter för taget		nads- värde		ti- tions tal	dikningskostnaden		förrättningskostnaden		Anmärkningar
Kr.	ö.	Kr.	ö.	Kr.	ö	%	Kr.	ö	Kr.	ö	
2218	–	4180	–	1962	–	17.99	1781	01	93	55	
7651	80	15'617	–	7965	20	73.05	7231	95	379	86	
1561	–	1880	–	319	–	2.93	290	07	15	23	
4674	30	5332	–	657	70	6.03	596	97	31	36	
16'105	10	27'009	–	10'903	90	100.00	9'900	–	520	–	

Gurentorps den 29 maj 1945.

Å tjänstens vägnar:

T. Hegethorn

Statens lantbruksingenjör

Omar A. Larssens Gottfrid Adielsson

Biträdande godemän.

Bil. F.

U t l å t a n d e

av synemännen angående torrläggning av vattenskadade marker till Starrkärr och Gurentorp i Starrkärrs socken, Älvsborgs län; avgivet vid syneförrättning enligt vattenlagen år 1945.

Förordnande och handläggning.

Efter att hava erhållit vederbörande länsstyrelses förordnande (Bil. 1) att handlägga ifrågavarande syneförrättning hava nödiga förundersökningar företagits, varefter förrättningen handlagts vid i laga ordning utlysta sammanträden, varvid intet laga hinder mot förrättningens handläggning eller företagets utförande kunnat utrönas.

Läge.

Torrläggningsområdet, som å hithörande översiktskarta angivits med röd färgläggning, är beläget strax öster och norr om Starrkärrs kyrka samt tillhör Vänern - Göta älvs nederbördsområde n:r 108, sektion 4 (Grönån).

Dikning eller vattenavledning.

Synemännen anse företaget vara att hänföra till "dikning", varom stadgas i 7 kap. 1 - 36 §§ vattenlagen.

Omfattning m.m.

För att bereda ändamålsenlig torrläggning av de i företaget ingående vattenskadade markerna har upprättats föreliggande för-

slag till dikning, varvid särskilt beaktats sökandenas vid sammanträde i ärendet framställda yrkanden. Förslaget avser fördjupning och utvidgning av avloppen A-B och C-D, vilkas sträckning är angiven med dubbla röda linjer å hithörande nymätta plankarta samt utförande av de täckta ledningarna B-C och D-E, som å samma karta utmärkts med en enkel röd linje.

Å plankartan har upptagits all den mark, som anses vinna båtnad genom företagets utförande, och återfinnes över nämnda mark, som uppgår till sammanlagt 17,04 hektar, fullständig beskrivning i upprättad ägobeskrivnings- och värderingslängd (Bil. A).

Vattenmängd, dimensioner m.m.

Företagets nederbördsområde har å bifogade översiktskarta begränsats med streckad blå linje och beräknats till sammanlagt 100 hektar, varav för pkt 21+35, 12+29, 8+5 och 6+6 respektive 7, 26,5, 44 och 50 hektar. Med hänsyn till områdets topografi, arrondering m.m. antages maximi- och medelavrinningen uppgå till respektive 2,0 och 0,12 sekundliter per hektar.

Efter verkställda beräkningar i enlighet med Ganguillet och Kutters formel för vattens avrinnande i öppna ledningar samt Sven Hallins linialdiagram för täckta ledningar hava avloppen föreslagits till de dimensioner som närmare framgå av upprättade profil- och sektionsritningar samt grävningstabellen (Bil. B).

Värderingsdiagram.

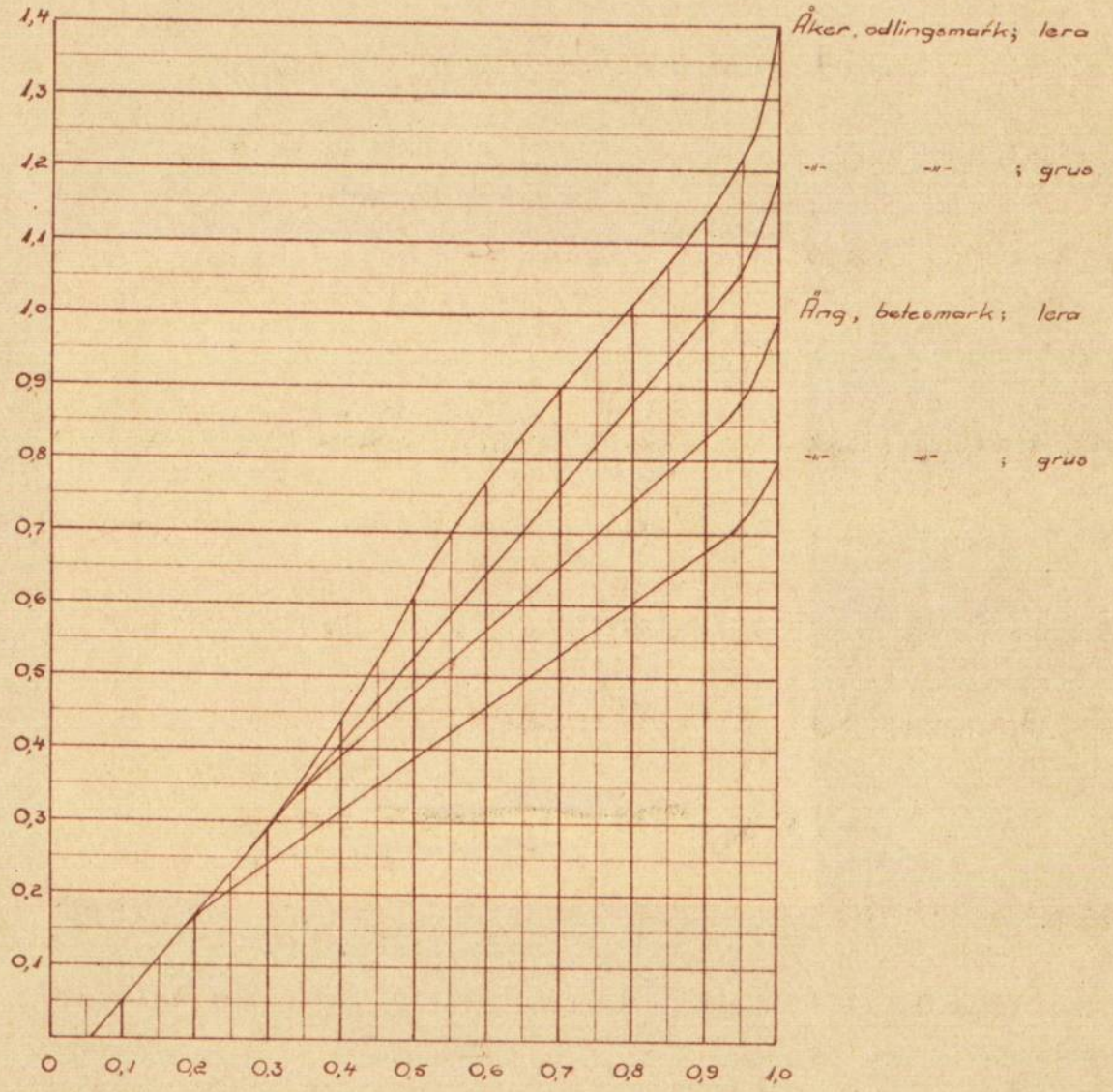

Översiktskarta.



Skala 1:100.000.

Båtnad.

Då överenskommelse om kostnadernas fördelning icke träffats, har båtnadsuppskattning verkställts enligt 10 kap. 60 § vattenlagen. Värdet i fullt torrlagt skick har bestämts med hänsyn till jordart, läge m.m. Det nuvarande värdet har ansetts utgöra viss del av värdet i fullt torrlagt skick och vara beroende av höjdläget och graden av försumpning i enlighet med här bilagt värderingsdiagram.

I värderingslängden (Bil. A), som upprättats med ledning av ovan angivna uppskattning, är för varje ägofigur angivet den i företaget ingående markens såväl nuvarande som blivande värde samt skillnaden mellan dessa värden, d.v.s. båtnadsvärdet, som skall ligga till grund för kostnadernas fördelning och beräknas uppgå till sammanlagt 10.903:90 kronor.

Ersättning.

Jämlikt 10 kap. 64 § vattenlagen bestämma synemännen, att ersättning skall utgå såväl för intrång, som orsakas genom schaktningsmassornas uppläggande som för mark, som åtgår till avloppens breddning.

De härför utgående ersättningarna, som hava beräknats i förhållande till markernas i värderingslängden angivna värden före och efter företagets genomförande, skola tillgodoräknas jordägarna efter hand som dikningsarbetet fortskrider över deras fas-

tigheter och utgå med de belopp, som angivits i ersättningslängden (Bil. D).

Beträffande oförutsedd skada genom företaget hänvisas till 7 kap. 57 § vattenlagen.

Allmänna intressen.

Eftersom företaget berör allmänna vägen Nol - Starrkärr - Älvängen har det upprättade förslaget jämlikt 10 kap. 52 § vattenlagen och 46 § i 4 mom. i Kungl. Maj:ts instruktion för väg- och vattenbyggnadsstyrelsen och dess lokala förvaltningar av den 30 augusti 1943 underställts vederbörande vägdirektör (Bil. 8 a och b). I skrivelse från Vägförvaltningen i Älvsborgs län den 24 maj 1945 (Bil. 9) har meddelats, att den ej har något att erinra mot förslaget.

Broar och trummor.

Med stöd av paragraf 8 i syneprotokollet och jämlikt 7 kap. 7 - 8 §§ vattenlagen skall det åligga Vägförvaltningen i Älvsborgs län att bekosta och ombesörja vattenavlopp genom väg mellan företagets brunnar, som utföras vid pkt 6+5, 6+14, 7+41 och 7+49, helt utanför befintliga vägdiken. Avloppen skola utföras med minst 18" vägrör i lutning 1:1000 och med rörens nedre innerkant vid pkt 6+14 och 7+49 förlagda på höjden +9,01 meter respektive +9,15 meter i förhållande till det vid avvägningen använda horisontalplanet.

Dessa arbeten skola vara utförda snarast möjligt, senast en månad efter den tid avlopp från pkt 6+6 respektive 7+41 upptagits och

är företagets arbetsstyrelse skyldig att underrätta vederbörande om dessa tidpunkter.

Dessutom erfordras för företagets genomförande ombyggnad av broar för ägoväg vid pkt 9+86 och 12, varför ritning och specialkostnadsförslag upprättats. Kostnaderna härför skola åligga de dikande.

Broar eller trummor, som eljest kunna komma att uppföras, skola givas minst sådana dimensioner att de ej hindra vattnets fria avrinnande.

Kostnad.

Kostnaderna för företagets utförande hava beräknats uppgå till sammanlagt 9.900:- kronor enligt det upprättade kostnadsförslaget (Bil. C).

Då båtnaden beräknats till 10.903:90 kronor, blir företagets relativa kostnad 0,91.

Kostnadsfördelning.

I enlighet med båtnadsuppskattningen och jämlikt bestämmelserna i 10 kap. 67 § vattenlagen har upprättats särskild kostnadsfördelningslängd (Bil. E), som skall anses tillhöra detta utlåtande.

I nämnda längd är för varje fastighet, som ingår i företaget, särskilt angivet fastighetens delaktighetsprocent och andel i de beräknade kostnaderna för företagets genomförande.

Delägare, som icke är sökande till företaget eller med sökan-

den likställd, är dock icke skyldig att till detsamma tillskjuta större belopp än värdet av den å hans mark beräknade båtnaden jämlikt 7 kap. 27 § vattenlagen.

Utförande m.m.

Jämlikt 10 kap. 62 § vattenlagen bestämma synemännen:

att företaget skall, därest sökandena vilja fullfölja detsamma, utföras i full överensstämmelse med det upprättade och nu framlagda förslaget med hänsyn till såväl plan-, som profil- och sektionsritningar,

att företagets samtliga kostnader skola fördelas på delägarna enligt den delaktighetsprocent, som finnes särskilt angiven i kostnadsfördelningslängden (Bil. E),

att avloppen skola underhållas i förslagsenligt skick efter samma grunder, som ovan nämnts,

att broar och trummor skola underhållas av den eller dem, som äro att anse som ägare till desamma,

att i grävningstabellen (Bil. B) lämnade föreskrifter skola lända till efterrättelse,

att vidtagande av åtgärd, som försvårar eller fördyrar företagets framtida underhåll, varken får göras eller tålas ens på vederbörandes egen mark,

att å profilritningen och i grävningstabellen angivna höjdlägen å bottenlinjen i förhållande till det vid avvägningen använda hori-

sontalplanet samt fastställda slänter gälla framför angivna djupsiffror och dagbredder,

att arbetena må utlämnas på entreprenad och påbörjas så snart lämpligen ske kan efter det denna förrättning vunnit laga kraft samt vara fullbordade i sin helhet senast den 1 oktober 1950, sökandena likväl förbehållet att på kortare tid bringa företaget i fullbordan.

Beträffande förlängning av arbetstiden hänvisas till 7 kap. 58 § vattenlagen.

att erforderlig rensning av avloppen skall verkställas så snart sådan finnes av behovet påkallad, varvid varje delägare i företaget äger vitsord.

samt att med företaget förenade angelägenheter skola handhavas av en av delägarna vald arbetsstyrelse jämlikt 7 kap. 61 § vattenlagen. För arbetsstyrelsen gälla de närmare föreskrifter, som finnas angivna i 7 kap. 62 - 65 §§ vattenlagen.

Företagets namn.

Företaget skall benämnas "Gurentorps dikningsföretag av år 1945".

Avsyning.

Sedan företaget blivit utfört, skall detsamma avsynas av inom länet tjänstgörande statens lantbruksingenjör, och anses företaget i dess helhet fullbordat, när avsyningsförrättaren till

arbetsstyrelsen överlämnat bevis om godkännande, eller, därest företaget blivit understött med statsmedel, när vederbörande myndighet godkänt detsamma.

Syneförrättningskostnader.

Kostnaderna för denna syneförrättning skola enligt 10 kap. 79 och 80 §§ vattenlagen gäldas av delägarna i företaget gemensamt efter de i kostnadsfördelningslängden angivna repartitionstalen, men skola, om så påfordras, av sökandena nu förskjutas.

Den varje delägare åliggande andelen i förrättningskostnaderna finnes särskilt uträknad i nämnda längd (Bil. E).

Vattendomstolsavgift.

Enligt 11 kap. 95 § vattenlagen åligger det sökandena till företaget att så snart detta utlåtande vunnit laga kraft inbetala till länsstyrelsen i Älvsborgs län 16:36 kronor såsom bidrag till kostnaderna för vattendomstolarnas organisation och verksamhet.

Besvärshänvisning.

Den, som med denna syneförrättning icke åtnöjes, äger att mot densamma föra talan vid Västerbygdens vattendomstol, adress Vänersborg, inom sextio (60) dagar från denna dag räknat.

I besvären, som skola ingivas i tre exemplar, skola fullständigt upptagas klagandens alla påståenden och skälen därtill; samt skola vid besvären fogas de handlingar klaganden vill åberopa till stöd för ändringssökandet. I övrigt hänvisas till 11 kap. 85 § vattenlagen.

Verkställighet.

Då i denna sak underställning till vattendomstol icke skall ske, kommer jämlikt 10 kap. 75 § vattenlagen detta utlåtande att gå i verkställighet i den ordning, som för laga kraft ägande dom är stadgat, för så vitt icke inom sextio dagar från denna dag räknat besvär anföres mot syneförrättningen och på grund därav ändring i synemännens utlåtande kommer till stånd.

Gurentorp den 29 maj 1945.

Å tjänstens vägnar:

G. Hegethorn

Statens lantbruksingenjör.

Oscar P. Larsson Gottfrid Adielsson

Biträdande godemän.

ARVODESRÄKNING

för syneförrättning enligt vattenlagen angående "Gurentorps dikningsföretag av år 1945"

i Starrkärrs *socken av* Älvsborgs *län,*

upprättad enligt nedanstående §§ i lantbruksingenjörstaxan av den 27 juni 1930.

År	Dato	Arbete	Antal	à kr	Kr	öre	Kr	öre
1	2	3	4	5	6		7	
		Kallelser och kungörelser, § 5, st	22	0,50			11	-
		Ägomätning: *i skala 1:4000, §§ 6—10*						
		a) för mätningsområdets gränser enl. tariff I,						
		1) i åker, raklinje km		1,50				
		kroklinje „	21	3,00	6	30		
		i annan mark, raklinje „		3,00				
		kroklinje „	06	6,00	3	60		
		2) för strandsträckor utefter sjö o. vattendrag med bredd över 15 m						
		i åker, raklinje km		3,00				
		kroklinje „		5,00				
		i annan mark, raklinje „		5,00				
		kroklinje „		11,00				
		3) för strandsträckor utefter mindre vattendrag, bredd 10—15 meter						
		i åker, raklinje „		1,00				
		kroklinje „		2,00				
		i annan mark, raklinje „		2,00				
		kroklinje „		5,00				
		b) för mätningsområdets olika ägoslag, ägofigurer och areal enligt tariff II						
		åker, medelareal 0,52 *ha* st	17	0,36	6	12		
		ha	880	0,54	4	75		
		äng och odlingsmark, medelareal 0,45 *ha* st	11	0,18	1	98		
		ha	504	0,58	2	92		
		annan mark och impediment, medelareal 0,54 *ha* st	6	0,20	1	20		
		ha	320	0,30		96		
		c) för vattenavlopp enl. tariff III med en medelbredd av ~~10—15~~ < 10 m						
		i åker o. d., raklinje km						
		kroklinje „						
		i annan mark, raklinje „						
		kroklinje „	015	11:-	1	65		
		Tillägg för mätning i skala 1:						
		d) för textning, skala o. d., 1:sta regalarket bladet			4	-		
		övriga regalark blad st					33	48
		Överföres					44	48

1	2	3	4	5	6	7
		Överfört				44 48
		Avvägning.				
		a) avvägning, längdmätning o.d., § 46 mom. 4 ..... *dagar*	2	12,00	24 -	
		b) ytavvägning, § 11, mom. 1, tariff IV				
		i öppen mark, medelantal 14 *punkter pr ha* ..... *ha*	880	050	4 40	
		avvägda punkter ..... *st*	125	003	3 75	
		i annan mark, medelantal 10 *punkter pr ha* ..... *ha*	824	100	8 24	
		avvägda punkter ..... *st*	80	006	4 80	
		utanför kurvan	10	006	60	
		c) begränsningskurva, § 11, mom. 2:				
		i öppen mark ..... *km*	21	2,00	4 20	
		i annan mark ..... „	06	5,00	3 -	52 99
		Arealuträkning, *§ 13, tariff V, medelareal* 0,501 *ha,* ..... *st*	34	007	2 38	
		ha	17,04	006	1 02	3 40
		Ägobeskrivning, *§ 14, ägofigurer* ..... min. *st*		0,04		1 50
		Markvärdering:				
		a) uppskattning och värdering, § 46 mom. 5 ..... *dagar*	1	12,00	6 -	
		b) gradtabell eller kurva, § 16, mom. 1:				
		för första kilometern av avlopps längd ..... *km*			4 —	
		för övriga kilometer ..... *st*		1,50		
		c) uträkning därmed av värde pr ytenhet, § 16, mom. 2, värdetal „	68	0,06	4 08	
		d) uträkning av förbättring eller försämring, § 17, ägofigurer „	34	0,12	4 08	18 16
		Längdprofil, *§ 19, längdskala 1:* 4.000				
		a) uppritning enl. tariff VI, 1) endast markyta ..... *km*	02	3:-	60	
		2) befintligt avlopp eller vall ..... „	12	350	4 20	4 80
		Tvärsektioner, *§§ 21 och 22, i skala 1:100,*				
		vid uppritning av endast befintlig eller ny sektion ..... *st*	11	014	1 54	
		..... „				
		vid uppritning av såväl befintlig som ny sektion ..... „	21	025	5 25	
		..... „				
		..... „				6 79
		Antal blad med profil- och sektionsritningar ..... „		3,00		3 -
		Hydrografisk utredning, *§§ 23 och 48, grundbelopp*			2 —	
		för vattenområdets areal ..... *km²*	1	0,02	02	
		dagar	1/3	12,00	4 -	6 02
		Dimensionsberäkning, *§ 24*				
		a) för öppet avlopp, utan särskild beräkning ..... *km*		3,50		
		tillägg för särskild beräkning av dimensionerna ..... „		1,00		
		„ „ *våta sektionsarean vid h. v. y. 0,50 kr pr m²* „	1	5:-	5 -	
		nämligen ..... *m² sektion på* ..... „				
		..... „ „ „ ..... „				
		..... „ „ „ ..... „				
		..... „ „ „ ..... „				
		b) täckt ledning, 1) inre diameter intill 20 cm ..... „	1	6,00	6 -	
		2) „ „ över 20 „ ..... „	1	10,00	10 -	21 -
		Inritning å kartan av avlopp och vallar, *§ 26, grundbelopp*			1 —	
		tillägg för varje cm verkligt mått å kartan ..... *cm*	25	0,03	75	1 75
		Arbetsbeskrivning, *§ 27, 1:a sidan*			3 —	
		tillägg för övriga sidor ..... *st*	2	2,00	4 -	7 -
		Överföres				170 89

1	2	3	4	5	6	7
		Överfört				170 89
		Kostnadsberäkning, *§ 28, a) nyanläggning* ..... *km*		2,50		
		därjämte 25 öre pr m² av våta sektionsarean vid h. v. y.	1	275	2 75	
		nämligen ..... *m² sektion på* ..... *„*				
		b) vid förändring av befintligt avlopp ..... *„*		4,00		
		därjämte 50 öre pr m² av våta sektionsarean vid h.v.y.	1	450	4 50	
		nämligen ..... *m² sektion på* ..... *„*				
		c) av kostnadsförslagets slutsumma 0,1 % (broar och vallar inberäknade)			9 24	16 49
		Förslag till invallning, *§ 29*				
		a) Konstruktion och dimensionering av vallar			6 —	
		b) Inläggning av vallkrön ..... *km*		0,50		
		c) Uppritning av tvärsektioner ..... *st*		0,25		
		d) Kostnadsberäkning ..... *km*		3,00		
		§ 46 Förslag till pumpstation ..... *dagar*		12,00		
		Förslag till bro- och trumbyggnad, *§§ 33—35 och 38*				
		Dimensionsberäkning ..... *st*		8,00		
		Ritarbete			3 —	
		för särskilt konstruerade landfästen ..... *st*		4,00		
		Kostnadsberäkning			3 —	
		för särskilt konstruerade landfästen ..... *st*		4,00		
		Grundförstärkning ..... *m²*		0,10		
		Ritningar, antal blad ..... *st*		3,00		6 —
		Införande av höjdsiffror å plankartan, *§ 39*	215	0,01		2 15
		Översiktskarta, *§ 41*				4 05
		Ersättningslängd, *§ 42, grundbelopp*			1 50	
		antal ersättningsbelopp ..... *st*	25	0,25	6 25	7 75
		Kostnadsfördelning, *§ 43, grundbelopp*			2 —	
		antal fastigheter ..... *st*	4	0,30	1 20	
		tillägg för fastigheter i olika avdelningar ..... *„*		0,20		3 20
		Utlåtande, *§ 45* ..... *sid*	9	3,00		27 —
		Sammanträden o. upprättande av protokoll, *§ 46 mom. 1, dagar*	1 3/4	12,00		21 —
		Särskild utredning, *§ 46, mom. 2* ang. vägtrummor *„*		12,00		15 —
		..... *„*		12,00		
		Utredning å länets lantmäterikontor rörande fastighetsgränser, jordregisternummer o. d., *§ 46, mom. 15* ..... *dagar*	½	12,00		6 —
		Förslag enl. § 46 mom. 15, *brunn* ..... *„*		12,00		
		utlopp för täckt ledning ..... *„*	½	12,00		6 —
		slamficka ..... *„*		12,00		
		Lösen för:				
		Kopia av plankartan, *§ 51* — *Summa kronor*				285 53
		1) 1:sta regalarket bladet				10 50
		övriga regalark blad ..... *st*				
		2) efter kartans skala och ägofigurernas medelareal, tariff VII,				
		skalan 1: 4.000 *, medelareal* 0,501 *ha, ägofigurer st*	34	0,10	3 40	
		..... *ha*	17,0408		1 36	
		Överföres			4 76	10 50

1	2	3	4	5	6		7	
		Överfört			4	76	10	50
		höjning för handkopia å ritpapper, 25 %						
		3) insättning av höjdlägestal st	215	0,02	4	30		
		inritning av kanaler och diken, grundbelopp			1	75		
		tillägg för varje cm verkligt mått å kartan, cm	25	0,05	1	25	12	06
		Kopia av profil-, sektions-, bro- och trumritningar, *§ 54,*						
		1) enligt tariff VIII, endast markyta km						
		befintligt vattendrag eller vall „	015	3:-		45		
		nytt avlopp eller vall „	018	5:-		90		
		ändring av befintligt avlopp „	084	6:-	5	04		
		2) tvärsektioner, originalritningens belopp			6	79		
		3) broar och trummor, „ „			3	-		
		4) för varje med rubrik, skalor o. d. försett blad st		3,00			-	
					16	18		
		nedsättning för kopia å kalkerväv 25 %			4	05	12	13
		Kopia av annan ritning, *§ 46, pumpstation,* dagar		12,00				
		brunn, rörutlopp och slamficka „	1/3	12,00			4	-
		2 st. utdrag av ritn. ang. vägrummor					12	-
		Avskrift av synehandlingarna, *§ 57* sid	50	0,55			27	50
		Översiktskarta i d:o, *§ 41*					4	05
		Summa kronor					82	24
		Övriga förrättningskostnader.						
		Lösen av förordnandet jämte kommissionärsarvode						
		Annonskostnader ang. sammanträden 9.50 + 14:-					18	50
		Inbindning av förrättningshandlingar o. uppklistring av ritningar					2	83
		Arvode till biträdande förrättningsmannen						
		Ersättning till gode männen enligt egna räkningar					54	40
		Kostnader för hantlangning, materialer o. d.					76	50
		Summa kronor					152	23
		Sammandrag.						
		Förrättningsmannens arvode					285	53
		Lösen för kopior och avskrifter					82	24
		Övriga förrättningskostnader					152	23
		Summa kronor					520	-

Den som icke åtnöjes med denna räkning äger att inom tre månader från nedanstående dag klander därå anställa genom stämning till Kullings m.fl. *häradsrätt.*

Gurentorp *den* 29 maj 19 45.

Statens lantbruksingenjör.

Att sakägare erhållit en med denna lika lydande räkning betyga:

Oscar A. Larsson Gottfrid Eriksson

Kronor ..... *kvitteras:*

..... *den* ..... 19 .....

PETTERSONSKA BOKTR.-EFTR. SKARA 425486

DIARIE N:r 7384
K. Lantbruksstyrelsen

Ser E XIII b
~~168~~

P 2:0915

Kungl. Lantbruksstyrelsens arkiv

Betänkande till

"Gurentorps dikningsföretag av år 1945"

i Starrkärrs socken,

Älvsborgs län.

Avskrift.

B e t ä n k a n d e

tillhörande

"Gurentorps dikningsföretag av år 1945"

i Starrkärrs socken, Älvsborgs län;

upprättat år 1945 av

G. Hegethorn.

Statens lantbruksingenjör.

Genom Kungl. Lantbruksstyrelsens beslut denna dag fastställd till efterrättelse vid arbetets utförande.

Stockholm den 17 december 1947.

På Kungl. Lantbruksstyrelsens vägnar:

Albert Smith

B e t ä n k a n d e

rörande förslag till "Gurentorps dikningsföretag av år 1945" i Starrkärrs socken, Älvsborgs län; avgivet i och för sökande av statsunderstöd år 1945.

Företagets ändamål och belägenhet.

Företaget avser att genom den föreslagna dikningen bereda möjlighet till ändamålsenlig torrläggning av de å plankartan innefattade vattensjuka markerna.

Å den i synehandlingarna intagna översiktskartan är avdikningsområdet till sin ungefärliga utsträckning angivet med röd färgläggning.

Föregående rättslig utredning.

Alla rättsliga frågor rörande avdikningsföretaget hava av undertecknad blivit utredda genom syneförrättning enligt vattenlagen, vilken avslutades den 29 maj 1945. Vid densamma upprättade handlingar och ritningar ligga till grund för detta betänkande.

När syneförrättningen tagit åt sig laga kraft, kommer diariebevis därom att bifogas liksom även företagets handlingar och ritningar.

Sökande av statsbidrag.

I skrivelse till Kungl. Lantbruksstyrelsen anhåller företagets arbetsstyrelse om största möjliga bidrag utan återbetalningsskyldighet från statens avdikningsanslag till samtliga kostnader för

företagets genomförande i enlighet med upprättat och bifogat förslag.

Statsbidrag har mig veterligen förut icke utgått för torrläggning av här ifrågavarande marker.

Jämlikt gällande föreskrift har redogörelse för torrläggningsföretaget ifråga lämnats till vederbörande hushållningssällskaps täckdikningsnämnd, varom bevis bifogas i avskrift (Bil. 1).

Hydrografiska förhållanden och torrläggningsåtgärder.

Beträffande de hydrografiska förhållandena samt föreslagna torrläggningsåtgärder hänvisas till det vid syneförrättningen avgivna utlåtandet samt upprättade ritningar och grävningstabell.

Areal och jordmån.

Avdikningsområdet omfattar sammanlagt 17,04 hektar, varav 8,80 hektar åker, 5,04 hektar odlingsmark och 3,20 hektar betesmark, som även torde vara odlingsbar.

Den förekommande jordmånen finnes närmare angiven i synehandlingarnas bilaga A.

Båtnad.

Båtnaden, som uppkommer genom företagets genomförande, har av synemännen beräknats uppgå till 10.903:90 kronor.

Kostnad.

Den sammanlagda kostnaden för företagets utförande har enligt bifogat kostnadssammandrag (Bil. a) beräknats till 10.501:36 kronor.

Av en jämförelse mellan företagets kostnad, areal och båtnad framgår, att medelkostnaden pr hektar uppgår till c:a 615:- kronor samt den relativa kostnaden till 0,96.

Allmänna intressen.

Eftersom företaget berör allmän väg har vederbörande vägförvaltning varit kallad till hållna sammanträden och därvid låtit sig representeras genom befullmäktigat ombud vid första sammanträdet.

Vägförvaltningen, som fått taga del av det upprättade förslaget, i vad det berör allmän väg, har ej haft något att erinra mot förslaget enligt skrivelse, bilaga 9 i synehandlingarna.

Utförande och arbetstid.

Vid arbetenas utförande skall iakttagas, vad härom är bestämt såväl i synemännens utlåtande som i den till förslaget hörande grävningstabellen.

Jämlikt bestämmelserna i nämnda utlåtande skall företaget vara fullbordat senast den 1 oktober 1950 men torde komma att utföras inom 1 eller 2 år.

Bidragsbelopp.

I enlighet med de villkor, som för närvarande gälla vid erhållande av bidrag från statens avdikningsanslag, har bidragets storlek beräknats till 48,60 % av kostnaden, i avrundat tal 5.100:- kronor.

Tillstyrkan.

Då ett genomförande av ifrågavarande företag är av största betydelse för sökandena, får jag med stöd av vad sålunda blivit utrett tillstyrka, att till utförande av detsamma måtte beviljas ett bidrag utan återbetalningsskyldighet från statens avdikningsanslag av 5.100:- kronor.

Bilagor.

Med detta betänkande följer:

1. Kostnadssammandrag (Bil. a).
2. Bevis att redogörelse lämnats till vederbörande täckdikningsnämnd (Bil. 1).
3. Räkning för betänkande m.m.

Vänersborg den 27 juni 1945.

G. Hegethorn.

Statens lantbruksingenjör.

Bil. a.

K o s t n a d s s a m m a n d r a g.

Torrläggningskostnader med ersättningar enligt synehandlingarna	9.900:-
Syneförrättningskostnader	520:-
Vattendomstolsavgift	16:36

Trpt

Trpt

Kostnader för betänkande m.m. 65:-

Summa kronor 10.501:36

Vänersborg den 27 juni 1945.

G. Hegethorn.

Statens lantbruksingenjör.

Vid arbetsplanens fastställande har kostnaden för företaget beräknats till 10501 kronor 36 öre.

Stockholm den 17 december 1947.
På Kungl. Lantbruksstyrelsens vägnar:
Albert Smith

Bil. 1.

Utdrag.

Älvsborgs Läns Norra
Hushållningssällskap.

Utdrag ur protokoll fört vid sammanträde med täckdikningsnämnden inom Älvsborgs läns norra hushållningssällskap den 2 dec. 1944.

§ 1.

Att jämte ordföranden justera protokollet valdes herr Faust.

- -

§ 4.

Anmäldes för nämnden att lantbruksingenjör G. Hegethorn inlämnat uppgifter om 7 st. under handläggning varande torrläggningsföretag, nämligen:

- -

Gurentorp i Starrkärrs socken,

- -

Ärendet föranledde intet nämndens yttrande.

- -

Justeras: Vänersborg som ovan.

Arthur Casenberg Hans Djurberg.

Carl Faust. Sekreterare.

Rätt avskrivet betygar:

I tjänsten

Hans Djurberg.

Utdraget bestyrkes å tjänstens vägnar:

G. Hegethorn.

R ä k n i n g

för upprättande av betänkande m.m. till "Gurentorps dikningsföretag av år 1945" i Starrkärrs socken, Älvsborgs län.

Betänkande med kostnadssammandrag (Bil. a)	12:-
Redogörelse till täckdikningsnämnden (Bil. 1)	3:-
Avskrift av betänkande, grävningstabell samt kostnadsförslag (2 ex.)	9:90
Arbetsritning (1 blad)	30:-
Laga kraft bevis	3:-
Annonskostnader angående sammanträde på grund av felräkning i arvodesräkningen	5:-
Ansökningsskrivelse, inbindning m.m.	2:10
Summa kronor	65:-

Vänersborg den 27 juni 1945.

G. Hegethorn.

Statens lantbruksingenjör.

Förestående avskrift bestyrkes å tjänstens vägnar:

G. Hegethorn

Kronor 65:- kvittas mot ofr.

G. Hegethorn