Akt nr:

R-E1a-0610

AU$R-E1a-0610

gr. 314

312/36

R 6*0610

DIARIE Nr 6857
K. LANTBRUKSSTYRELSEN
20 APR. 1936

KONTRAKT.

Sedan Kungl. Maj:t den 7 februari 1936 för "Habblarp m.fl. torrläggningsföretag" i Jäla, Grolanda och Brismeneds socknar av

SKARABORGS LÄN

6 utkr. i handl.

under föreskrift, dels att vid sådana betongarbeten, som kunna ifrågakomma vid företaget, material av inhemsk tillverkning bör användas, då icke särskilda omständigheter till annat föranleda, dels ock ~~under föreskrift,~~ att understödstagare skall vara skyldig underkasta sig den granskning från Riksdagens revisorers sida rörande statsunderstödets användning, som Kungl. Maj:t kan komma att föreskriva, beviljat *dels* ett *lån* av tjugofemtusenfemhundranitio (25.590) kronor att utgå från *statens avdikningslånefond och dels* ett *statsbidrag* utan återbetalningsskyldighet av trettioentusenåttahundratjugo (31.820) kronor att utgå från *statens avdikningsanslag,* ävensom fastställt en av statens lantbruksingenjör N.Gustafsson vid syneförrättning år 1934 upprättad arbetsplan med därtill hörande kostnadsförslag, ha ~~va~~ undertecknad~~e~~, som av vederbörande intressenter utsetts till styrelse ~~förtroende-man~~ för företaget, _____ med Kungl. Lantbruksstyrelsen, å Kungl. Maj:ts och Kronans vägnar, avslutat följande kontrakt, varigenom vi ~~jag~~ för egen del samt å vederbörande intressenters i företaget vägnar åtag~~a~~ och förbind ~~a~~ oss ~~mig~~:

1:o) att utföra företaget i noggrann överensstämmelse med den av Kungl. Maj:t fastställda arbetsplanen med de eventuella ändringar däri, varom vederbörande myndighet må efter framställning besluta,

att fullborda arbetet till den 1 september 1940,

att vid företagets utförande iakttaga de föreskrifter, som av Kungl. Maj:t eller Lantbruksstyrelsen må hava meddelats,

att bestrida vad utöver beviljade statsmedel kan erfordras för företagets fullbordande,

8. 1935. 1000.

STATENS REPRODUKTIONSANSTALT
120935

att gälda vederbörande förrättningsman tillkommande gottgörelse enligt taxa även i fråga om av Lantbruksstyrelsen beordrad avsyning av företaget,

att, när sådant av Lantbruksstyrelsen påfordras, förete behörigen verifierade räkenskaper för företaget ävensom att, därest det skulle visa sig, att torrläggningskostnad, varför statsmedel beviljats, beräknats till högre belopp än den verkliga kostnaden, vidkännas motsvarande minskning av lånet och statsbidraget,

att underhålla det utförda arbetet intill dess sådan underhållsskyldighet kan varda andra i laga ordning ålagd eller vederbörande från underhållsskyldigheten befriats, samt

att vid arbetets utförande ävensom i fråga om underhållsskyldighetens fullgörande underkasta oss ~~mig~~ Lantbruksstyrelsens inseende och kontroll;

2:o) att för tjänsteman, som av Lantbruksstyrelsen eller Väg- och Vattenbyggnadsstyrelsen förordnas att verkställa besiktning eller avsyning av arbetet eller inspektion av underhållsarbetet, tillhandahålla den för företaget fastställda arbetsplanen med därtill hörande handlingar och ritningar;

3:o) att i händelse avvikelse utan därtill i vederbörlig ordning erhållet tillstånd skett från den fastställda arbetsplanen, eller arbetet icke blivit fullbordat inom därför bestämd tid och Lantbruksstyrelsen ej heller meddelat anstånd med dess utförande, eller Kungl. Statskontoret skulle finna den säkerhet, som blivit ställd för till Statskontoret avgiven skuldförbindelse angående lånets återbetalning, icke vidare nöjaktig, och ny säkerhet, som av Statskontoret godkännes, icke varder inom bestämd tid avlämnad, eller den bestämda annuiteten icke varder i behörig tid erlagd, låta det ankomma på Kungl. Maj:t att inställa all vidare utbetalning av statsmedel samt att återfordra vad därav uppburits, beträffande lånet dock endast därest icke beslut om detsammas återbetalning och fördelning blivit meddelat, att inom viss angiven tid på en gång eller efter hand inbetalas till Statskontoret, ävensom att å sålunda lyftade och återburna medel erlägga fem procent årlig ränta från lyftningsdagen till dess återbetalning sker;

4:o) att ifråga om tid för lyftande av statsmedlen i mån av arbetets fortgång låta gälla vad Lantbruksstyrelsen därutinnan bestämmer; och skall, därest icke Kungl. Maj:t med avseende å särskilda förhållanden prövar skäligt annorlunda förordna, någon del av statsmedlen innestå i Statskontoret intill dess arbetet blivit vederbörligen avsynat och av Lantbruksstyrelsen godkänt;

5:o) att vid avslutandet av detta kontrakt för förvaring i Lantbruksstyrelsens arkiv till Styrelsen överlämna bestyrkt avskrift och kopia av de till den fastställda arbetsplanen hörande handlingar och ritningar, ävensom att, innan sista delen av statsmedlen lyftes, till Lantbruksstyrelsen överlämna fullständig beskrivning jämte ritning över sådan avvikelse från den fastställda planen, vartill vederbörligt tillstånd meddelats;

6:o) att bestrida eller gottgöra alla kostnader av vad beskaffenhet de vara må, som i följd av erhållna statsmedel föranledas för Statskontoret;

7:o) att för fullgörande av detta kontrakt ävensom, därest mot kontraktet brytes, för återbäring av lyftade statsmedel jämte därå upplupen ränta, ställa sådan säkerhet, som av Lantbruksstyrelsen godkännes;

8:o) att till Statskontoret avgiva med behörig borgen eller annan säkerhet försedd skuldförbindelse angående lånets återbetalning; samt

9:o) att fullgöra de övriga åtaganden, som enligt gällande författningar i ämnet åligga mottagare av ifrågavarande statsmedel.

Härav äro två lika lydande exemplar upprättade, av vilka vardera kontrahenten tagit ett.

Jäla den 3 april 1936.

Rich. Böjeson 9/64 mtl. Habblaje Sunnaj. 2 2
Oscar Johansson 9/16 mtl Jäla Hallog 8 2
Nils Hallin 3/16 mt Jäla Torarp 2 4
Henning Gustafsson 1/4 mt Jäla Bondegl 7 2
Oskar Johansson Sonnarp Dalbog 14,35

Att Richl. Böjesson, Oscar Johansson
Nils Hallin, Henning Gustavsson och Oskar Johansson

i bägges vår närvaro egenhändigt undertecknat förestående kontrakt, intyga:

A. E. Nylin
Adress Jäla

Ellen Nylin
Adress Jäla.

Med stöd av Kungl. brevet den 7 februari 1936 ***antager Kungl. Lantbruksstyrelsen, å Kungl. Maj:ts och Kronans vägnar, detta kontrakt.***

Stockholm den 25 april ***1936.***

Vederbörandes uppmärksamhet fästes å bestämmelserna i 13 kap. 17 § vattenlagen, vari stadgas att, därest det framtida underhållet försummas, Konungens Befallningshavande eller annan myndighet Konungen bestämmer äger själv bota bristen på den försumliges bekostnad.

LS 6x0610

LÄNSSTYRELSEN
I SKARABORGS LÄN

1988-09-21

2461-3038-88
(2475-1362-88)

"Habblarps t f av år 1934"
Herold Krantz
Hulegården, Jäla
520 40 FLOBY

LANTBRUKSNÄMNDEN
I SKARABORGS LÄN
88. 09 22
Dnr.....

Utförd underhållsrensning av Habblarps tf av år 1934

Besiktning av utförd rensning har skett i två omgångar, dels en under år 1986 och dels en under sommaren 1988. Besiktningarna har utförts av representant för lantbruksnämnden.

När det gäller besiktningen av den norra delen av Lidan, utförd under år 1986, finns inget att tillägga.

Nu utförd besiktning av den del som klagomålen varit riktade mot konstaterar enligt besiktningsutlåtande av den 17 augusti 1988 att rensningen skett på samma sätt som inom den norra delen. Viss avvägning har gjorts av sträckan och resultatet har lagts in på en profilritning, vilken utvisar såväl ursprunglig bottennivå som bottennivån efter rensningarna 1934 och 1986. Enligt utlåtandet anses att så länge bergklacken vid påle 33 ej sprängs har ingen förändring av vattnets djup eller läge gjorts och därför erfordras inget tillstånd enligt vattenlagen.

Länsstyrelsen konstaterar att vattnets läge inte förändrats i något betydande avseende, eftersom inte bergklacken vid påle 33 ändrats. Denna bergklack styr helt vattennivån uppströms detta ställe. Däremot har rensningen medfört en ordentlig fördjupning av bottennivån och denna ligger på vissa sträckor ända upp till en meter under tidigare bottennivå och bedöms inte kunna betraktas som en normal rensning.

Länsstyrelsen delar inte besiktningsmannens bedömning att vattnets djup inte förändrats i avsevärd grad. Det kan inte heller uteslutas att vissa ekonomiska intressen för berörd fastighetsägare påverkas. Fördjupningen kan inte anses vara till någon speciell fördel för någon enskild. Förutom dessa intressen bedömer länsstyrelsen inte att allmänna eller enskilda intressen påverkats i någon större omfattning.

Länsstyrelsen vidtar därför inga vidare åtgärder i ärendet men konstaterar att rensningar och andra liknande åtgärder måste göras under beaktande av vattenlagens bestämmelser och vara väl genomtänkta och planerade innan de genomförs.

Bertil Ström

John Olsson

Kopia till: Manfred Oberst, Knapegården, Jäla, 520 40 FLOBY, + besiktnutlåtande daterat 1988-08-17
Lantbruksnämnden
akten, JO, ES

Wng

POSTADRESS 542 85 MARIESTAD | BESÖKSADRESS HAMNGATAN 1 | TELEFON 0501-60000 | TELEX 59840 MSTD S | TELEFAX 0501-142 08 | POSTGIRO 35186-6

LS 6×610

LANTBRUKSNÄMNDEN
SKARABORGS LÄN

BESIKTNINGSUTLÅTANDE 1(2)

1988-08-17 64-1703/86

Länsstyrelsen
Tillsynsmyndigheten för vattenföretag

542 85 MARIESTAD

Habblarps tf
Herold Krantz
Hulegården, Jäla

520 40 FLOBY

Angående Habblarps torrläggningsföretag av år 1934
LST Dnr 11.193-2838-86

På uppdrag av rubricerat dikningsföretag har nämnden besiktigat utförd rensning. Besiktningens omfattning framgår av bilagd kopia av ek karta, skala 1:10 000.

Utlåtande

Vid besiktningen framkom inget som tyder på att rensningen av denna del utförts på annat sätt än i delen omedelbart norr om densamma. Se därför tidigare översända minnesanteckningar 1986-12-02.

Som komplement till besiktningen har viss avvägning utförts. Denna redovisas på kopia av företagets profilritning. Avvägningen har utförts som stickprovsavvägning. Avvägd bottennivå efter 1986 års rensning har markerats med grön färg. Höjdryggen under bron vid påle 33 utgörs av berg. Bottennivån före 1934 års grävning har markerats med röd färg.

Tillägg till punkterna 1-7 enl "Minnesanteckningar"

8. Som framgår av bifogat utdrag ur profilritningen var de naturliga skillnaderna mellan hög- och lågpunkter i Lidan större före 1934 års grävning än efter 1986 års rensning, varför man kan antaga att en del djuphålor är naturligt förekommande så kallade höljor.

9. Bergklacken vid påle 33 har ej sprängts. Så länge denna ej sprängs har företaget ej försökt förändra "vattnets djup eller läge" (Vattenlagen kap 4 § 3) varför tillstånd ej krävs. Den lilla fördjupningen vid påle 33, ca 20 cm, kan sägas ligga inom normala toleranser.

10. Marksjunkningen inom området har varit 50-70 cm.

US

Postadress Box 224 532 23 SKARA | Gatuadress Skaraborgsgatan 30 | Telefon 0511 - 131 40 | Telefax 0511 - 137 00 | Postgiro 6 88 15 - 0

Tillägg till slutsats enl "Minnesanteckningar"

Rensningen är väl utförd. Företaget har ej förändrat eller sökt förändra "vattnets djup eller läge". De "överdjup" som förekommer mellan bergklackarna har ej inneburit någon merkostnad för företaget, överdjupen är troligen delvis naturliga. Överdjupen medför mindre igenväxning, längre rensningsintervaller och lägre kostnader för företaget och därmed också för klaganden.

Rolf Larsson
Ingenjör

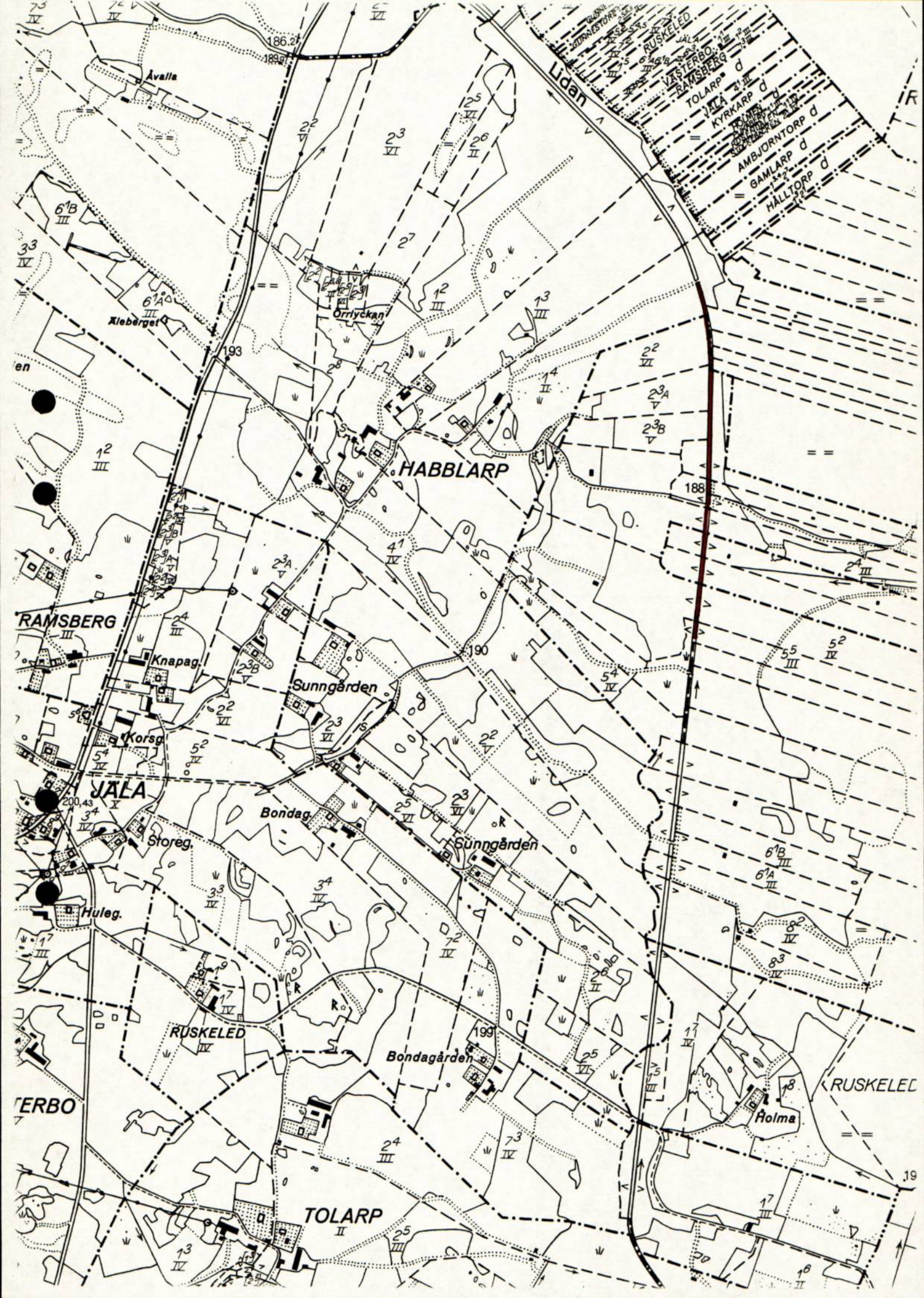
Lidan
Åvalla
186,21
189
Kleberget
Örrlyckan
193
HABBLARP
188
190
RAMSBERG
Knapag.
Sunngården
Korsg.
JÄLA
200,43
Bondag.
Storeg.
Sunngården
Huleg.
RUSKELED
199
Bondagården
Holma
RUSKELED
TOLARP
VÄSTERBO
RAMSBERG
JÄLA
KYRKARP
AMBJÖRNTORP
GAMLARP
HÄLLTORP

LANT BRUKS NÄMNDEN

LANTBRUKSNÄMNDEN I SKARABORGS LÄN
Tillhör
88. 07. 27
Dnr 64-1703/86

BESTÄLLNING
Datum 1988 07 26

Handläggare Rolf Larsson

Beställarens namn Habblerps lf
Herold Krantz

Utdelningsadress Hulegården Jäla

Ortsadress (postnummer och ortnamn) 52040 Floby

Rikt- och telefonnummer 0515/47006

ANVISNING
Beställningen insänds till lantbruksnämnden i respektive län. Adressuppgifter finns på omstående sida.

BESTÄLLNING AV PLANERING, RÅDGIVNING M M

Lantbruksnämndens anteckningar

Fastighetsbeteckning (ägda fastigheter) Habblerps lf 1934

Registerområde (socken) Jäla

Kommun Falköping

Areal, anges i hektar | Skogsmark | Åker | Ängs- och betesmark

Cregnr LS 6 ~ 610

Fastighetsbeteckning (arrenderade fastigheter)

Registerområde (socken)

Kommun

Areal, anges i hektar | Skogsmark | Åker | Ängs- och betesmark

Cregnr

Uppdraget avser

- [x] Vattenhushållning
- [ ] Byggnader
- [ ] Projekt
- [ ] Växtodling
- [ ] Mekanisering
- [ ] Övrigt
- [ ] Växtskydd
- [ ] Energi
- [ ]
- [ ] Trädgård
- [ ] Struktur
- [ ]
- [ ] Husdjur
- [ ] Ekonomi
- [ ]

Uppdragets art

- [ ] Rådgivning
- [x] Besiktning o d
- [ ] Projektering (teknisk planering)
- [ ] Utsättning
- [ ]
- [ ]

Övriga upplysningar (omfattning m m)

Uppdraget slutfört datum 88-08-17

Faktura nr DF 108
Exp 88-08-25

Beställarens namnunderskrift
Herold Krantz

☐ Tidkort

Avgift enligt lantbruksnämndstaxan.

Lantbruksstyrelsen B 5. 1986-05 5 000. Lbs offset, Jönköping.

LANTBRUKSNÄMNDEN
I SKARABORGS LÄN
89. 07.

ADRESS- OCH TELEFONFÖRTECKNING ÖVER LANTBRUKSNÄMNDERNA

Län	Postadress	Telefon
Stockholms	Box 1030, 171 21 Solna	08/83 53 20
Uppsala	Box 1044, 751 40 Uppsala	018/10 01 00
Södermanlands	Box 334, 611 27 Nyköping	0155/178 00
Östergötlands	Box 435, 581 04 Linköping	013/13 01 60
Jönköpings	Box 610, 551 18 Jönköping	036/11 95 70
Kronobergs	Box 1208, 351 12 Växjö	0470/220 80
Kalmar	Box 175, 391 22 Kalmar	0480/156 70
Gotlands	Box 1144, 621 22 Visby	0498/180 10
Blekinge	Ronnebygatan 46, 371 33 Karlskrona	0455/820 40
Kristianstads	Box 549, 291 25 Kristianstad	044/12 62 00
Malmöhus	Celsiusgatan 38 C, 212 14 Malmö	040/93 45 80
Hallands	Box 191, 301 04 Halmstad	035/11 83 60
Göteborgs och Bohus	Box 767, 451 26 Uddevalla	0522/149 80
Älvsborgs	Box 1147, 462 01 Vänersborg	0521/120 80
Skaraborgs	Box 224, 532 00 Skara	0511/131 40
Värmlands	Box 567, 651 09 Karlstad	054/15 68 00
Örebro	Box 274, 701 45 Örebro	019/11 90 10
Västmanlands	Box 51, 721 04 Västerås	021/19 57 10
Kopparbergs	Box 153, 791 24 Falun	023/81 800
Gävleborgs	Box 565, 801 08 Gävle	026/18 00 50
Västernorrlands	Box 1025, 871 01 Härnösand	0611/182 70
Jämtlands	Box 233, 831 23 Östersund	063/12 45 70
Västerbottens	Box 453, 901 09 Umeå	090/12 57 20
Norrbottens	Box 216, 951 23 Luleå	0920/680 20

LANT BRUKS NÄMNDEN

DF 108 Exp. 25/8

RÄKNINGS-MANUSKRIPT

Datum för utfärdande: 88-08-17

Diariebeteckning: 64-1703/86

~~Cregdossiebeteckning~~: LS 6 × 610

Handläggare: LNR

252

ANVISNING

Fortsättning å omstående sida

001 Herold Kaantz
Hulegården, Jäla
520 40 Floby

AVGIFT ENLIGT LANTBRUKSNÄMNDSTAXAN (LSFS 1985:40)

116 **UPPDRAG**	Specificeras: Besiktning av utförd rensning i Habbleps tf. 1934				
	Tidsperiod då uppdraget utförts: Juni – Aug. 88				
TIDERSÄTTNING 3 §	Grupp: 1	Antal timmar: 2	Kostnad/timme: 325:-	Kronor: 650:-	Momsprocent: —
SAKERSÄTTNING 4 §	**Dikning, vattenavledning, invallning**				
	☐ Plan upprättad i samband med förrättning enligt vattenlagen (1983:291)				
	☐ Plan upprättad utan samband med förrättning enligt vattenlagen (1983:291)				
	Grundbelopp				
	Tilläggsbelopp kr.....för.....st deltagare				
	Tilläggsbelopp. Anläggningskostnaden beräknas överstiga materialkostnaden med kr.....varav utgår tilläggsbelopp med .....procent.				
	Avgift efter tidsåtgång för (specificeras vid 3 §).....				
	Täckdikning				
	☐ Plan för täckdikning				
	☐ Plan för täckdikning utan kostnadsberäkning och materialspecifikation				
	Grundbelopp				
	Tilläggsbelopp. Planen omfattar.....ha à kr.....				
	Avgift efter tidsåtgång för (specificeras vid 3 §).....				
	Transport			650:-	—

Lantbruksstyrelsen A 78. 1987-10 5000. Lbs offset, Jönköping.

	Transport	650	
	Andra uppdrag där avgift utgår enligt fastställd taxa		
	Grundbelopp		
	Tilläggsbelopp. Antal.....à kr.....		
	Tilläggsbelopp. För provanalys motsvarande självkostnaden		
10 §	Hantlangning, staknings- och markeringsmaterial, redskap, transport m m på uppdragsgivarens bekostnad		
	Kopior o dyl		
SUMMA		650:-	
Momsprocent ~~25~~	på kronor	Kronor	
Att insättas på postgirokonto	nummer 6 88 15-0	**SUMMA KRONOR** 650:-	

Anteckningar

Namnunderskrift, befattning, rikt- och telefonnummer

Länsstyrelsen för kännedom

6 × 0610

KAMMARRÄTTEN
I GÖTEBORG
Avdelning 2

DOM
Datum
1987-11-10
Meddelad i
Göteborg

Sida
1 (2)

Mål nr
4302-1987

LÄNSSTYRELSEN I SKARABORGS LÄN
1987-11-13
11 193-2838-86

KLAGANDE	Namn: Habblarps Torrläggningsföretag av år 1934 Personnr/Organisationsnr: Postadress: c/o Herold Krantz, Hulegården Jäla, 520 40 Floby Ombud m m ☐ Ombud ☐ Biträde enligt rättshjälpslagen ☐ Offentligt biträde ☐
ÖVERKLAGAT BESLUT	Underinstansens namn: Länsstyrelsen i Skaraborgs län Beslutsdatum: 1987-06-11 · Mål nr: 11.193-2838-86 · Bilaga A
SAKEN	Föreläggande enligt vattenlagen

Hft del
RJ
JO
GE

I besvären har Habblarps Torrläggningsföretag yrkat att kammarrätten befriar torrläggningsföretaget från skyldigheten att upprätta de ritningar som länsstyrelsen angett då kostnaderna för att upprätta de begärda ritningarna inte står i rimlig proportion till nyttan. Torrläggningsföretaget har anfört bl a. Ån har rensats enligt gängse metod. En del av den rensade sträckan har besiktigats av en ingenjör vid lantbruksnämnden. Denne fann att arbetet inte medfört någon nackdel för markägarna och att arbetet kunde godkännas. Rensningen har skett till samma nivå som vid 1961 års rensning. Innan grävningsarbetet påbörjades tillfrågades lantbruksnämnden om en grävningstabell erfordrades. Nämnden ansåg att det inte var nödvändigt bl a med hänsyn till de höga kostnaderna för en sådan tabell.

Länsstyrelsen har vidhållit sitt beslut.

Dv 660 2.1980 Nilssons Tr AB Björnum ALLF 402 80 023

Postadress
Box 1531
401 50 GÖTEBORG

Gatuadress
Lilla Kungsgatan 3

Telefon
031 - 17 38 00

KAMMARRÄTTENS DOMSKÄL

Enligt 4 kap 2 § första stycket vattenlagen krävs inte tillstånd till ett vattenföretag, om det är uppenbart att varken allmänna eller enskilda intressen skadas genom företagets inverkan på vattenförhållandena. Inte heller behövs enligt 3 § första stycket tillstånd för att utföra rensningar för att bibehålla vattnets djup eller läge.

Väl stadgas i 18 kap 2 § andra stycket vattenlagen, att länsstyrelsen får förelägga företagaren att utföra de undersökningar som behövs för tillsynen. Av handlingarna framgår emellertid att en ingenjör vid lantbruksnämnden besiktigat en annan del av vattendraget och därvid funnit de utförda rensningsarbetena överensstämma med gängse praxis. Inte heller ansågs arbetet medföra extra olägenheter eller merkostnader för Manfred Oberst, som klagat hos nämnden på den dittills utförda rensningen. Den nu påtalade rensningen har utförts på samma sätt och enligt uppgift skett till samma nivå som 1961 års rensning.

Med hänsyn härtill och då företaget ställt sig positivt till en ny besiktning av sakkunnig kan det rimligen inte anses, att de av länsstyrelsen begärda ritningarna behövs för dess tillsyn.

KAMMARRÄTTENS DOMSLUT

Kammarrätten undanröjer länsstyrelsens beslut.

BESVÄRSHÄNVISNING

Formulär 5 (bilaga B)

Bo Rydin

Peter Edström
referent

Per Kjellsson

KAMMARRÄTTEN I GÖTEBORG
Denna avskrift/kopia
överensstämmer med originalet

Dv 663 2.1987 Nilssons tr AB Björnum

UbP/

LÄNSSTYRELSEN
Skaraborgs län
PLANERINGSAVDELNINGEN
Naturvårdsenheten
Avd dir J Olsson

1987-07-09

11.193-2838-86

Kammarrätten
Box 1531
401 50 GÖTEBORG

Överklagande av beslut angående utförd underhållsrensning i Lidan av "Habblarps torrläggningsföretag av år 1934", Falköpings kommun, Skaraborgs län

Länsstyrelsen förelade den 11 juni 1987 "Habblarps t f av år 1934" med stöd av 18 kap 2 § vattenlagen, att redovisa på profilritning såväl åns tidigare fastställda bottenhöjd som nuvarande bottenhöjd efter rensningen. Redovisningen skall omfatta minst den sträcka som angivits med blått på en till beslutet bifogad karta. Överklagandet inkom till länsstyrelsen den 1 juli 1987 och har inkommit i rätt tid.

Efter genomgång av inkommen besvärsskrivelse, daterad den 24 juni 1987, vill länsstyrelsen kommentera vissa uppgifter i densamma. Minnesanteckningarna från lantbruksnämnden, daterade den 2 december 1986, omfattar inte den sträcka av rensningen på vilken Manfred Oberst framfört klagomål och ifrågasatt lagligheten av. Besiktningen, som utfördes den 28 april 1987, gjordes i samband med andra tjänsteärenden i trakten och var därför inte helt fastlagd utan lades in i programmet efter tillgång av tid. Länsstyrelsen har tidigare i skrivelse den 23 december 1986 till torrläggningsföretaget begärt vissa uppgifter. I företagets svar, daterat den 28 januari 1987, har vissa uppgifter lämnats. Bl a har det framförts att om avvägning skulle erfordras är det lämpligt att utföra denna under juli månad, då lågvattenstånd föreligger.

Enligt länsstyrelsens uppfattning har ingenting nytt framkommit i ärendet genom anförda besvär, som ändrar ställningstagandet i beslutet den 11 juni 1987. För att länsstyrelsen skall kunna fullgöra sina tillsynsuppgifter enligt 18 kap vattenlagen erfordras begärda uppgifter. Länsstyrelsen ändrar därför inte beslutet den 11 juni 1987 utan vidhåller att torrläggningsföretaget genomför och redovisar begärd avvägning av åns bottenhöjd.

Skrivelsen med överklagandet jämte samtliga handlingar som legat till grund för beslutet överlämnas härmed.

./.

I detta ärende har förutom undertecknade även företrädare för juridiska enheten deltagit.

Bertil Ström

John Olsson

Kopia till

Habblarps Torrläggningsföretag av år 1934, c/o Herold Krantz, Hulegården, Jäla, 520 40 Floby

Manfred Oberst, Knapegården, Jäla, 520 40 Floby

akten

ASM

JO

Postadress Box 405 542 01 MARIESTAD
Gatuadress Hamngatan 1
Telefon 0501-60000
Telex 59840 lst mstd s
Postgiro 35186-6

LÄNSSTYRELSEN
Skaraborgs län
PLANERINGSAVDELNINGEN
Naturvårdsenheten
Avdelningsdir J Olsson

BESLUT
1987-06-11
rek + mb

11.193-2838-86 1(2)

"Habblarps t f av år 1934"
Herold Krantz
Hulegården, Jäla
520 40 FLOBY

Utförd underhållsrensning av Habblarps tf av år 1934

Representant för länsstyrelsen har besiktigat platsen tillsammans med Manfred Oberst den 28 april 1987. Besöket är dokumenterat med ett antal foton.

Den plats som framförda klagomål i huvudsak riktar sig emot omfattades inte av de minnesanteckningar som upprättats av lantbruksnämnden och är daterade den 2 december 1986.

Utförd rensning bedöms efter besiktning på platsen som omfattande och det kan inte anses självklart att den är att hänföra till normalt underhållsarbete. Innan länsstyrelsen tar slutlig ställning huruvida tillstånd erfordrades för vattenföretaget enligt 4 kap i vattenlagen krävs noggrannare bedömningsunderlag. Det innebär att profilritning utvisande åns bottenhöjd enligt gällande tillstånd samt bottenhöjden efter rensningen måste upprättas.

Ni har i skrivelse den 28 januari 1987 besvarat vissa frågor och samtidigt frågat om vem som skall stå för de kostnader företaget åsamkas i samband med framförda klagomål. Enligt 18 kap 2 § i vattenlagen är företagaren skyldig att lämna erforderliga upplysningar till tillsynsmyndigheten, vilket då även innebär att företagaren får stå för kostnaderna att ta fram erforderligt bedömningsmaterial. Ni har i nämnda skrivelse också framfört att om avvägning av åns bottenhöjd erfordras är det lämpligast att genomföra denna under juli månad.

Länsstyrelsen förelägger Habblarps t f av år 1934, med stöd av 18 kap 2 § vattenlagen, att redovisa på profilritning såväl åns tidigare fastställda bottenhöjd som nuvarande bottenhöjd efter rensningen. Profilritningen skall åtföljas av en planritning som redovisar var profilen är uppgjord. Profilritningen bör omfatta minst den sträcka som angivits
./. på bifogade karta.

Begärda uppgifter skall redovisas till länsstyrelsen **senast den 24 augusti 1987.**

Postadress
Box 405
542 01 MARIESTAD

Gatuadress
Hamngatan 1

Telefon
0501-600 00

Telex
59840
Ist Ineld s

Postgiro
35186-6

./. Detta beslut kan överklagas hos kammarrätten, se bilaga formulär nr 5.

I detta ärende har förutom undertecknade även företrädare för juridiska enheten deltagit.

Rune Johansson

John Olsson

Kopia till

Manfred Oberst, Knapegården, Jäla, 520 40 FLOBY
~~sekter~~
JO

Wng

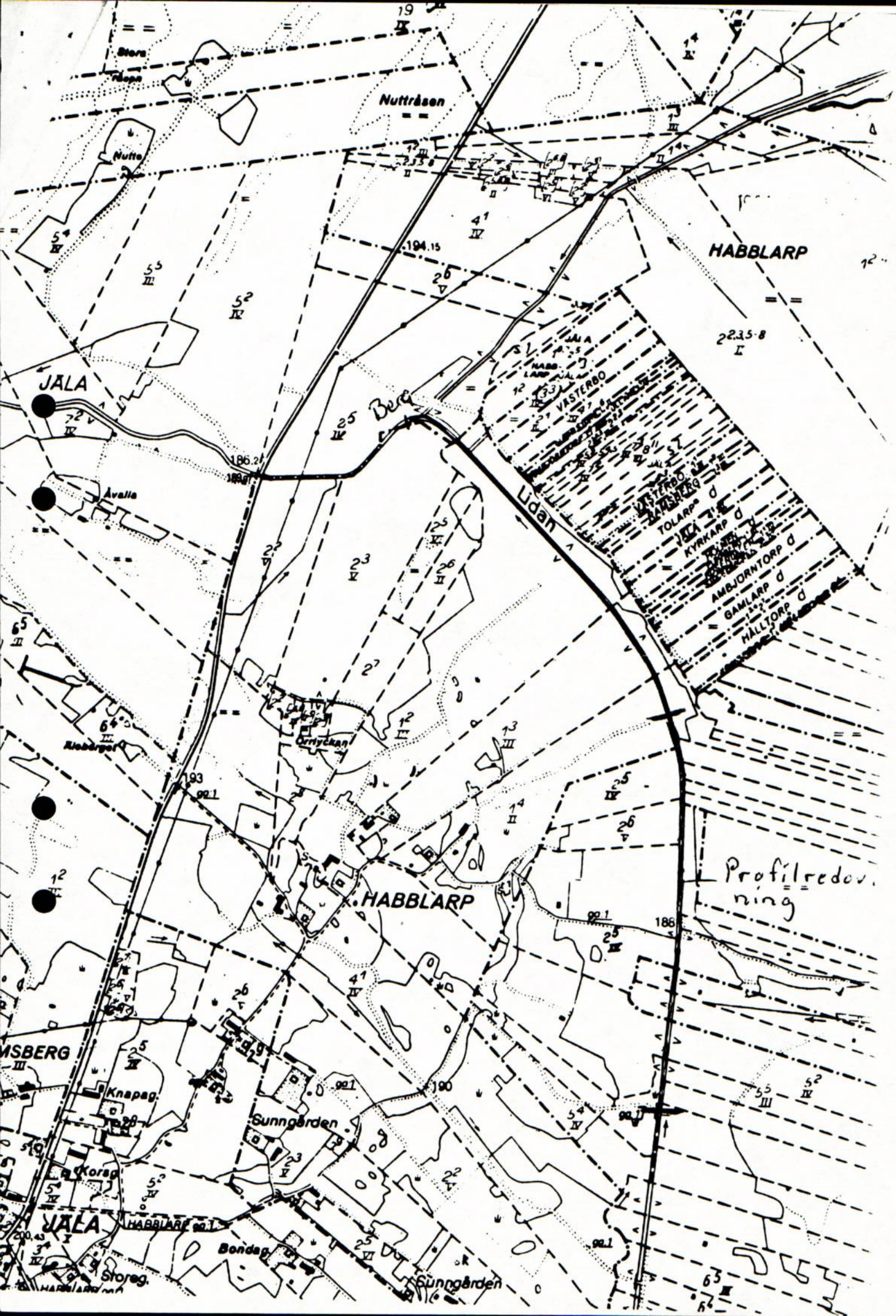
Nuttråsen
Nutto
HABBLARP
JÄLA
Berg
Udan
VÄSTERBO
TOLARP
KYRKARP
AMBJÖRNTORP
GAMLARP
HÄLLTORP
Åvalla
Klebärget
Ortnyckan
HABBLARP
Profilredovisning
Knapag
Sunngården
Korag
JÄLA
HABBLARP
Bondag
Storag
Sunngården

LANTBRUKSNÄMNDEN
I SKARABORGS LÄN

MINNESANTECKNINGAR

1986-12-02

Dnr 64-1703/86

Ärendet handlägges av
Ing R Larsson/US

Manfred Oberst
Knapegården, Jäla
520 40 FLOBY

"Habblarps tf 1934"
Herold Krantz
Hulegården, Jäla
520 40 FLOBY

Länsstyrelsen i R län
att/John Olsson
542 01 MARIESTAD

Underhållsrensning av "Habblarps tf av år 1934"

Företag

"Habblarps m fl torrläggningsföretag av år 1934". Syneförrättning enligt vattenlagen. LN's arkivnr R 6 x 0610.

Socknar

Jäla, Grolanda och Brismene. Avsynat och godkänt 1936.

Berört vattendrag

Lidan, se kopia av topografisk karta, skala 1:50 000.

Bakgrund

Under 1986 har "Habblarps tf av år 1934" rensats genom styrelsens försorg. I samband med att rensningen utfördes och under tiden därefter har en av delägarna, Manfred Oberst, ringt till Lantbruksnämnden och klagat på den utförda rensningen. Undertecknad besökte de pågående arbetena 1986-07-15. Den besökta sträckan framgår av bifogad kopia av ekonomisk karta, skala 1:10 000, blad 07371.

Anteckningar efter besök

På den orensade övre delen av företaget (Lidan) förekom kraftig vattenvegetation som var dämmande. För att få bort den dämmande vegetationen rensades ån till större djup än fastställd botten. Bottenhöjden efter rensning har ej kontrollavvägts. I nedströmsänden av den besiktigade sträckan förekom berg. Någon fördjupning i berget hade ej utförts.

8

Postadress
Box 224
532 00 SKARA

Gatuadress
Skaraborgsgatan 30

Telefon
0511 - 131 40

Postgiro
6 88 15 - 0

Vid besöket konstaterades följande

Bergets nivå utgör den fastställda bottenhöjden i företaget enligt gällande profilritningar.

1. Rensning har på vissa sträckor utförts till större djup än vad som anges i syneföretagets ritningar.

2. De utförda rensningsåtgärderna kommer att medföra förbättrad avrinning och något lägre vattenstånd vid kraftiga flöden. Vid låg- och medelvattenföring bestäms vattenstånden i första hand av de befintliga bergklackarna. Rensningsåtgärderna har således inte medfört försvårad avrinning från klagandens marker.

3. Den metod som använts vid rensningen; att samtidigt gräva bort vegetation och slam, är den gängse förekommande.

4. Vid samtal med schaktentreprenören påpekade denne att han enbart grävde upp den mängd som erfordrades för att få bort vegetationen. Den uppschaktade mängden slam och växtrötter motsade ej entreprenörens påpekande.

5. Den gjorda rensningen har utförts av entreprenör, efter upphandling till fast pris. Den iakttagna fördjupningen har ej begärts av företagets styrelse. Fördjupningen har gjorts av entreprenören själv som en säkerhetsåtgärd för att få rensningen godkänd. Fördjupningen har inte vållat företaget några merkostnader.

6. Genom fördjupningen kommer åns lågvattendjup att ökas. Härigenom motverkas förnyad igenväxning och rensningsintervallen kan därmed förlängas.

7. Vid besöket framförde Manfred Oberst inga anmärkningar mot upplag eller hantering av schaktmassorna.

Slutsats

Lantbruksnämnden finner de utförda rensningsarbetena överensstämma med gängse praxis. Arbetet medför inga extra olägenheter eller merkostnader för klaganden. Lantbruksnämnden tillstyrker att rensningen på den besökta sträckan godkännes.

Rolf Larsson
Ingenjör

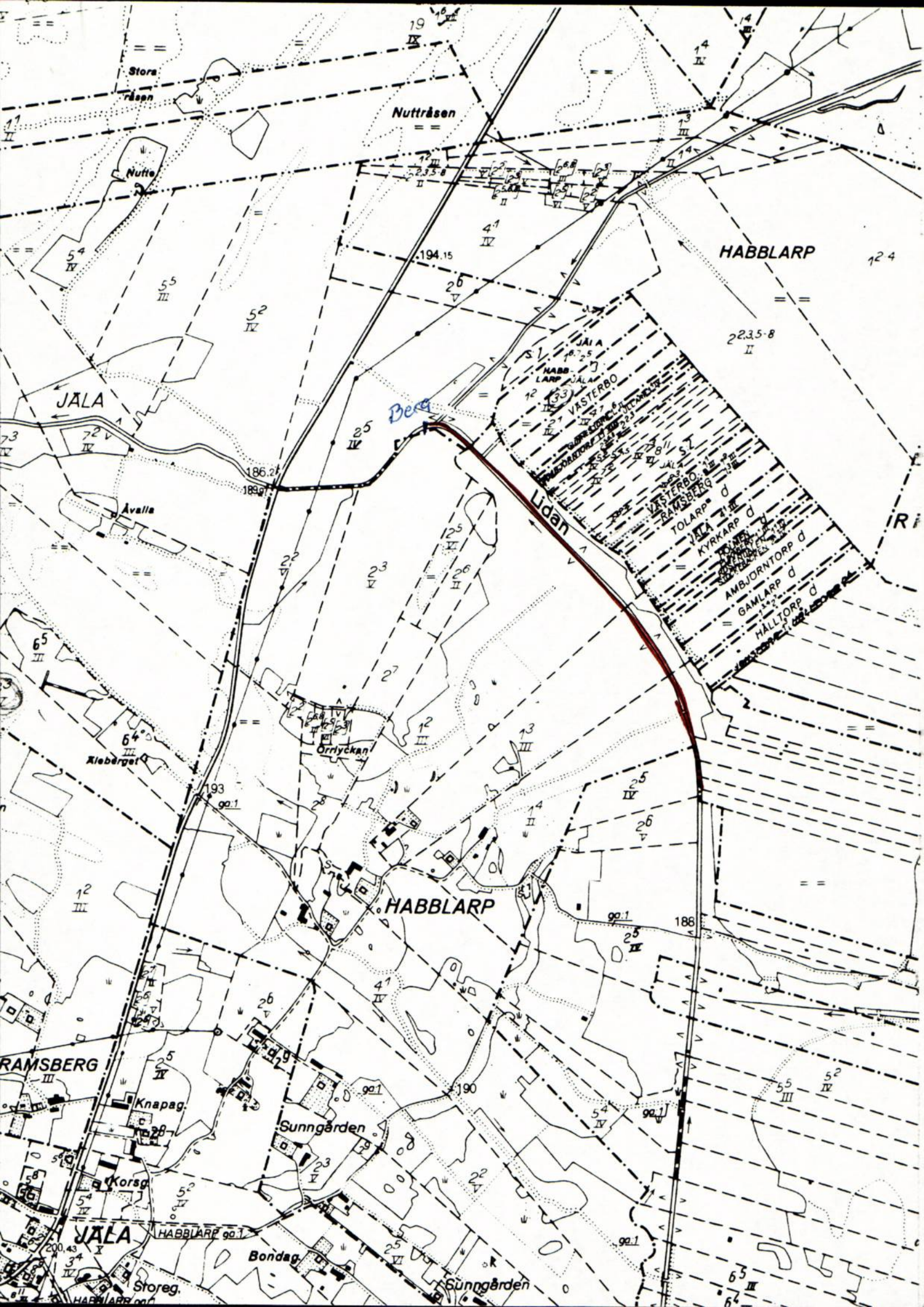
Stora
råsen
Nuttråsen
Nutte
HABBLARP
194.15
JÄLA
Berg
186.2
189.9
Åvalla
Lidan
VÄSTERBO
RAMSBERG
TOLARP d
KYRKARP d
AMBJÖRNTORP d
GAMLARP d
HÅLLTORP d
Örnlyckan
Kleberget
193
HABBLARP
188
RAMSBERG
Knapag.
190
Sunngården
Korsg.
JÄLA
HABBLARP
200.43
Bondag.
Storeg.
Sunngården

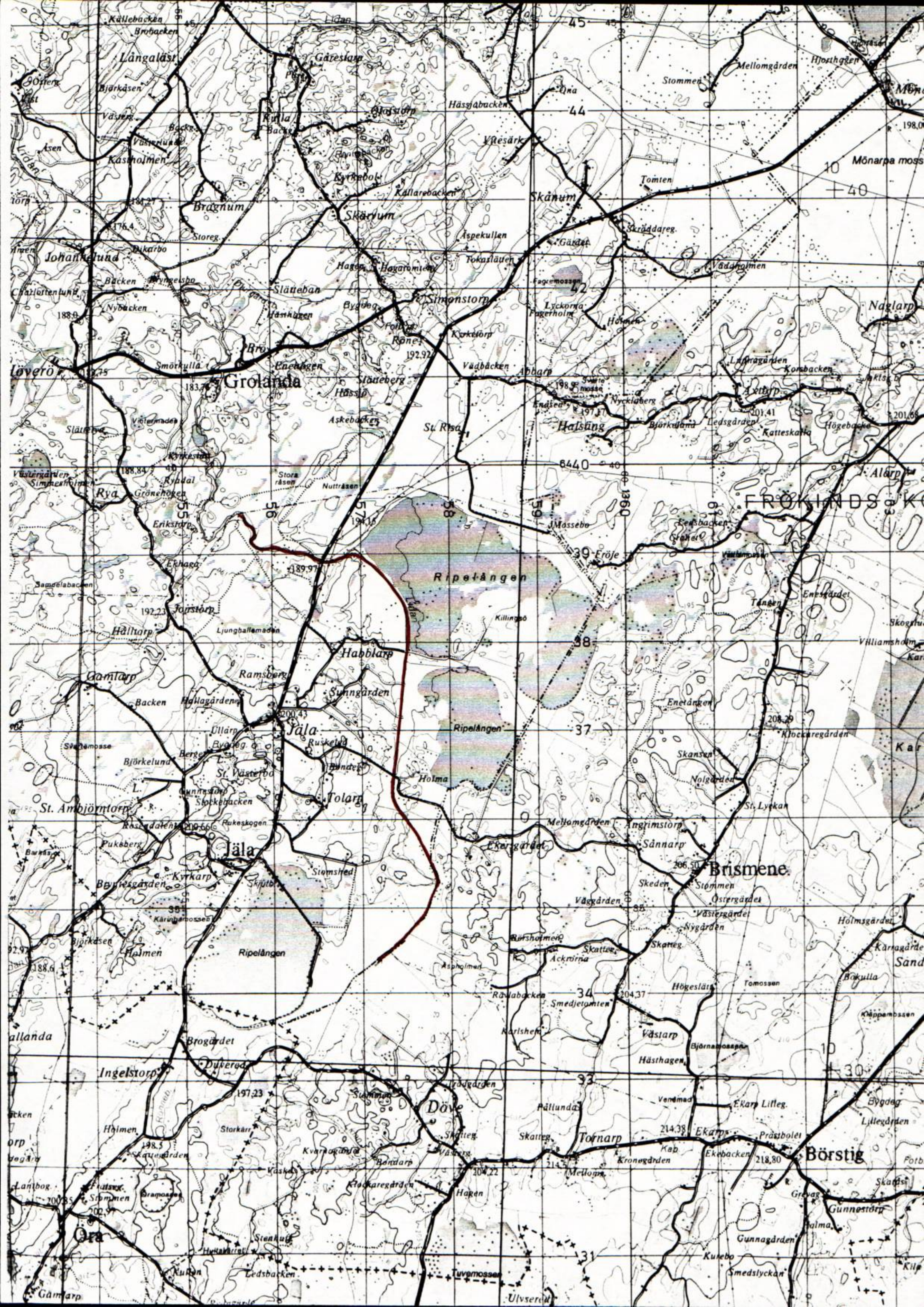

Långaläst
Gäreslätt
Kulla
Kastholmen
Brognum
Skärvum
Johanneslund
Slätteban
Simonstorp
Grolanda
Rya
Rönne
Hässlö
St. Risa
Hälsung
Axtorp
Ripelången
Killingsö
Habblarp
Ramsberg
Sunngården
Jäla
Tolarp
Gamlarp
St. Ambjörntorp
Ekergårdet
Brismene
Döve
Tornarp
Ekarp
Börstig
Ingelstorp
Öra
Tuvemossen
Ulvsered
Skånum
Mönarpa mosse
Naglarp
Fröje
FRÖKINDS
Mellomgården
Hjorthagen
Stommen
Tomten
Väddholmen
Smörkulla
Holma
Angrimstorp
Sännarp
Västarp
Hästhagen
Gunnestorp
Smedslyckan
Gunnagården
Skansen
Nolgården
St. Lyckan
Klockaregården
Tången
6440
1360

6 x 610

Till
Stipelsen för "Habblarps m. fl. sf av år 1954"

Vid av undertecknad den 4/7 1961 företagen kontroll av rensningsarbetet å stycken 19–43 + 50 befanns, att rensningen var utförd på tillfredsställande sätt med undantag för följande:

Två broar saknas ovl. på platsen lämnade direktiv

Nalblorp den 4/7 1961
Erl. oppe
B F.

R 6*0610

DIARIE Nr 6857
K. LANTBRUKSSTYRELSEN
20 APR. 1936

Handlingar rörande
Habblarp m.fl. torrläggningsföretag
i Jäla m.fl. socknar, Skaraborgs län
Upprättat vid syn enligt vattenlagen år 1934 av
Nils Petersson
Statens lantbruksingenjör

6x0610

Debiteringslängd

över underhållskostnader vid "Habblarp m.fl. torrläggningsföretag av år 1934" i Jäla m.fl. socknar av Skaraborgs län.

Sammanlagda kostnader:

Entreprenadsumma	16500:--
Extra arbeten	600:--
Ersättning för jordupplag	2811:75
Elsa Larsson (rensning av Rävlebäcken)	1050:--
Div. utförda arbeten	1256:90
Ordförande- och kassörsarvode	425:--
Fondering	3000:--
Räntor	374:--
För utsättningar, kontroller m.m.	275:--
Summa kronor	26292:65

Hemman och jordägare	Deltagningsprocent	Att betala
Grolanda socken		
1:1 Erikstorp, Bröderna Klasson	0,014	3:68
Jäla socken		
Jälabro (hultkvarn), Vilske kommun	0,169	44:43
6:1 Jäla St. Hallag., Carl Larsson	1,776	466:96
7:3 " Bondegård, Arnold Gustavsson	5,925	1557:84
7:2 " " Evert Gustafsson	3,848	1011:74
5:2 " Korsgård, Sven Svensson	3,083	810:60
5:5 " " Kurt Josefsson	1,605	421:98
2:2 " Knapag., Börje Kranz	3,782	994:39
2:4 " " Emil Andersson	3,601	946:80
2:3 " " Erik Börjesson	3,974	1044:87

2:2	Habblarp Sunnag.,	Erik Börjesson	3,778	993:34
2:3	" "	Bertil Andersson	1,313	345:22
2:5	" "	Gerhard Fransson	1,322	347:59
2:6	" "	Vitalis Karlsson	2,012	529:01
1:2	" Skatteg.	Fru Märta Josefsson	9,638	2534:09
1:3	" "	Gunnar Johansson	3,875	1018:84
1:4	" "	Holger Johansson	4,063	1068:27
2:5	" Sunnag.	Alma,G o. Tyra Fransén		
2:6	" "	Vitalis Karlsson		
2:7	" "	Karl o. Emma Andersson	0,062	16:30
2:8	" "	" " "		
1:2	Ramsberg	Erik Karlsson	0,855	224:80
1:3	"	Lennart Lindberg	1,068	280:81
5:4	Jäla Korsgård	Sven Karlsson	1,741	457:76
3:1	" Storegård	Linnar Börjesson	1,267	333:13
3:1	" "	Ragnar Westerberg	1,337	351:53
6:1	" St. Hallag.	Karl Larsson	0,708	186:15
8:2	" "	Hugo Johansson	0,885	232:69
8:3	" "	Elof Johansson	1,764	463:80
4:1	Habblarp Håkan Eskilsg.,	Harald Josefsson	3,896	1024:36
1:4	Ruskeled	Herbert Hallin	3,232	849:78
1:5	"	Hugo Johansson	0,893	234:79
2:4	Tolarp	Astrid Hallin	3,512	923:40
2:5	"	Bertil Gustafsson	3,101	815:34
1:3	"	Sven Gustafsson	0,527	138:56
1:7	Jäla Huleg.	Harald Kranz	1,626	427:52
1:1	Stockebacken	Hans Eliasson	0,129	33:92
1:1	Pukeberg	Einar Svensson	0,366	96:23
1:2	Tolarp	Ragnar Persson	1,474	387:55
1:3	Ambjörntorp Lilla,	Yngve Gustafsson	0,924	242:94
1:2	" "	Nils Johansson	0,414	108:25

1:1 Västerbo	Bröderna Johansson	0,621	163:28
2:1 "	Daniel Florén	0,909	239:--
2:8 Tolarp	Ragnar Persson	0,509	133:83
2:7 "	Ragnar Persson	0,430	113:06
<u>Brismene socken</u>			
1:4 Ekersgärdet	Bertil Andersson	0,064	16:83
1:6 "	" "	0,124	32:60
1:8 "	Johan Abrahamsson	0,106	27:87
1:7 "	" "	0,263	69:15
1:4 Bramstorp Hällesta Sånnarp Dalbog.	Karl Johansson	0,621	163:28
3:2 Västarp Skatteg.	Olle Olovsson	2,052	539:53
3:5 " "	Fru Berta Johansson	1,574	413:85
1:5 Östergärdet	Nils Johansson	0,844	221:91
av 1:1 Västerbo Kinnarp	" "	2,453	644:96
1:1 Espholmen	Fru Elsa Larsson	0,889	233:74
1:1 "	" " "	2,346	616:83
1:1 Pävlebäcken	" " "	2,636	693:07
	Summa	100,000	26292:65

Skara den 6 sept. 1961.

Enligt uppdrag:

Bertil Fransson

(Bertil Fransson)

Assistent.

Avskrifter av

Genom Kungl. Maj:ts nådiga brev den 7 februari 1936 fastställd till efterrättelse vid arbetets utförande.
Stockholm den 10 mars 1936
På Kungl. Lantbrukstyrelsens vägnar:
ALBERT SMITH.

Betänkande rörande

H abblarp m.fl. torrläggningsföretag

i Jäla m.fl. socknar, Skaraborgs län.

Betänkande

avgivet i och för sökande av bidrag från statens avdikningsanslag och lån från statens avdikningslånefond till Habblarp m.fl. torrläggningsföretag i Jäla m.fl. socknar, Skaraborgs län.

Föregående rättslig utredning.

Syneförrättning enligt vattenlagen för torrläggning av ifrågavarande marker har hållits av undertecknad och avslutats den 18 december 1934. Enligt här bifogat bevis (Bil. A) från Västerbygdens vattendomstol har besvär mot syneförrättningen icke blivit inom föreskriven tid hos vattendomstolen anfört. De vid syneförrättningen upprättade handlingar (Bil. G) och ritningar (Bil. H) ligga till grund för efterföljande utredning.

Torrläggningsområdets läge, naturliga beskaffenhet och areal.

Torrläggningsområdet är beläget nordost och öster om Jäla kyrka. Å den till synehandlingarna bifogade översiktskartan är området angivet med gul färgläggning. Arealen uppgår till 199,63 hektar åker samt 15.85.5 hektar annan mark. Jordmånen består av mylla på sand samt dyjord.

Låne- och anslagssökande.

Enligt föreningsskrivelse av den 30 mars 1935 hava flertalet intressenter i företaget överenskommit att göra ansökan om lån från statens avdikningslånefond. Nämnda förening har jämväl

biträtts av ombud för eckl. bostället Västerbo 1:1 och har tillstånd sökts hos vederbörande myndighet att få bliva delaktig av dylikt lån. Företagets styrelse har sökt statsbidrag för hela företaget.

Företagets omfattning, vattenmängdsberäkningar m.m.

Enligt vid syneförrättningen meddelade bestämmelser skall för områdets torrläggning uppgrävas 3 st. avlopp. Nederbördsområdet för huvudavloppets nedre del utgör 125 km^2. Avrinningen vid flöden har antagits till 90 sek./lit. pr km^2 och medelvattenmängden till 1/10 av den vid högsta flöden antagna. I övrigt hänvisas till synehandlingarna och till dessa hörande ritningar.

Broar.

Allmän väg beröres genom företaget. Vilka arbeten som skola utföras å broar samt kostnadernas fördelning framgår av synehandlingarna.

Förbättringsvärde.

Vid syneförrättningen hava synemännen verkställt värdering av de i företaget ingående markerna såväl i deras nuvarande vattenskadade tillstånd som i det skick vari de beräknas komma efter torrläggningsarbetets utförande. Sålunda erhållna markvärden finnas intagna i den till synehandlingarna hörande värderingslängden. Värdet av den genom torrläggningen beräknade jordförbättringen uppgår sålunda till 63656:50 kronor; på de lånesö-

kande blir jordförbättringsvärdet 50876:20 kronor.

Kostnad.

Vid syneförrättningen har kostnaden för torrläggningsarbetet beräknats till 61410:- kronor; varvid timpenningen för schaktningsarbetet antagits till 0:65 kronor. Ersättningar för avloppens utvidgning uppgå enligt vid syneförrättningen upprättad jordersättningslängd till 393:08 kronor. Kostnaden för laga syneförrättningen uppgår till 1959:14 kronor samt för detta betänkande med bilagor 307:97 kronor. Den sammanlagda kostnaden uppgår sålunda till 64070:19 kronor, varav på de lånesökande 50847:38 kronor. Efterföljande kostnadsförslag (Bil. E) innehåller en sammanfattning av dessa kostnader.

Anslag och lånebelopp.

Enligt gällande bestämmelser skall vid statsunderstödens beviljande hänsyn tagas till förhållandet mellan kostnaden och den genom torrläggningarbetet ernådda jordförbättringen. Denna relativa kostnad är för detta företag = 1.01. Bidragets storlek skall då begränsas efter 50 % av den för företaget beräknade jordförbättringen och lånets likaledes efter 50 % av de lånesökandes andel. Beräknat på ovan angivet sätt synes till företaget kunna beviljas i avrundat tal dels ett bidrag från statens avdikningsanslag av 31830:- kronor, dels ett lån från statens avdikningslånefond av 25430:- kronor.

Tillstyrkan och arbetstid.

Med anledning av vad i detta betänkande anförts får jag tillstyrka att förenämnda statsunderstöd måtte beviljas till utförande av ifrågavarande företag och torde i sådant fall avdikningsarbetet kunna i sin helhet slutföras under loppet av 5 år efter det statsunderstöden blivit beviljade.

Bilagor.

Bil. A. Diariebevis från Västerbygdens vattendomstol att syneförrättningen ej överklagats.

'' B. Föreningsskrivelse av den 30 mars 1935.

'' C 1-7 Fullmakter.

'' C 8. Protokoll över styrelseval.

'' D. Förteckning över lånesökande.

'' E. Kostnadsförslag.

'' F. Arvodesräkning för betänkandet med bilagor.

'' G. Avskrift av synehandlingarna.

'' H. Ritningskopia.

Gävle i juli 1935

Nils Gustafsson

Statens lantbruksingenjör

Bil. A.

D i a r i i b e v i s.

Såvitt här fört diarium utvisar, hava besvär icke anförts över en av lantbruksingenjören Nils Gustafsson handlagd, den 18 december 1934 avslutad syneförrättning rörande torrläggning av

mark till Erikstorp, Jäla Stora Hallagård, Bondegård, Korsgård, Knapagård, Hulegård, Habblarp Sunnagård, Skattegård, Håkan Eskilsgård, Ramsberg, Ruskeled, Tolarp, Stockebacken, Pukeberg, Ambjörntorp Lilla, Västerbo, Ekersgärdet, Sånnarp Dalbogård, Västarp Skattegård, Espholmen, Rävlebäcken och Östergärdet i Grolanda, Jäla och Brismeneds socknar, Skaraborgs län (Habblarp m.fl. torrläggningsföretag); betygar Vänersborg i Västerbygdens vattendomstols kansli den 9 juli 1935.

Nils Viklund
Vattenrättssekreterare.

Bilaga B.

F ö r e n i n g.

Undertecknade delägare i Habblarp m.fl. torrläggningsföretag inom Jäla m.fl. socknar av Skaraborgs län, förklara oss härmed vilja komma i åtnjutande av lån från till dylikt ändamål anvisade statsmedel och giva för den skull företagets arbetsstyrelse i uppdrag:

att göra framställning om största möjliga lån från statens avdikningslånefond till företagets genomförande;

att därest dylikt lån beviljas, för vår räkning med vederbörande myndighet uppgöra kontrakt om arbetenas utförande ävensom underteckna övriga i samband härmed erforderliga förbindelser och handlingar;

att emottaga och utkvittera utanordnade lånebelopp; samt

att anlita sakkunnig person för uppgörande av för lånets sökande

och utbekommande erforderliga handlingar och ritningar.

Jäla den 30 mars 1935

Rick. Börjesson Hilmer Andersson Oscar Johansson

Bevittnas: Sven Hallin Zoli Collin

Förestående förening biträdes till alla delar:

6. Emil Andersson Knapagården
14. Klas Johansson
2. Ida Gustafsson
9. Carl Andersson
7. Albin Andersson
23. Georg Gustafsson
22. John Magnusson
22. Elsa Magnusson
2. Ellen Persson enl. fullmakt n:o 1
18. Carl Jansson
2. Anna Karlsson
2. Göran Karlsson
12. August Johansson enl. fullmakt n:o 5
20. Gottfrid Josefsson
20. Gerda Josefsson
10. Alma Franzén
10. Thyra Franzén
2. Anna Larsson
1. Henrik Fock ägare till 1 mtl. Erikstorp 1^{1} och ½ mtl. Jäla Storegård 3^{1}

3. J. H. Gustafsson
4. Rick. Josefsson
21. Martin Lindberg
11. Witalis Karlsson
15. Erik Karlson
22. Ivar Magnusson
22. Agnes Magnusson
22. Beda Magnusson
17. Linus Andersson
2. Carl Johansson enl. fullm. n:o 2
2. Astrid Karlsson
13. Kristin Carlsson
16. Oskar Classon
20. Harald Josefsson
9. Emma Andersson
10. Gerhard Franzén
2. Josefina Andersson
26. Elam Florén
24. Robert Gustafsson enl. fullm. n:o 7 för St. Västerbo ½ mtl. 1^{1} J

25.Johan Gustafsson — 25.Robert Gustafsson

8.Erik Börjesson — 8.Gunnar Börjesson

8.Hildur Krans — 8.Ingrid Johansson

8.Valter Börjesson — 8.Sigrid Svensson

8.Torsten Börjesson (fullmakt n:o 4) — 24.Erland Johansson

32.Emil Johansson — 30,31.Karl P.Johansson

27.Oskar Johansson — 28.Levin Olson

28.Karl Olsson — 33.Abbe Abrahamsson

5.Anna Pettersson — 5.Svea Pettersson

5.Dagny Pettersson — 5.J.T.Fält

5.Valborg Pettersson — 5.Erik Börjesson (fullmakt N:o 3)

5.Linnar Pettersson — 14.Sigvard Johansson

14.Holger Johansson (fullmakt n:o 6)

Bevittnas: Rick. Börjesson Hilmer Andersson Oscar Johansson

29
17
46

Bil. C 1.

F u l l m a k t n:o 1.

Härmed befullmäktigas min svåger Carl Larsson Jäla St. Hallag. att å handlingar för sökande av statslån och statsbidrag, för Habblarp m.fl. torrläggningsföretag i Jäla och Brismene socknar teckna mitt namn. Ombudets lagliga åtgärder godkännes.

Bäcka Herrljunga den 14/6 1935

Ellen Person

delägare i Carl Anderssons sterbhus, St. Hallag.

Bevittnas av:

Gerda Andersson Frits Berglund

Bil. C 2.

Fullmakt (n:o 2)

Härmed befullmäktigas min svåger Carl Larsson Jäla St. Hallag., att å handlingar för sökande av statslån och statsbidrag, för Habblarps mfl. torrläggningsföretag i Jäla och Brismene socknar, teckna mitt namn. Ombudets lagliga åtgärder godkännes.

Moddarp Gäs.-Eriksberg d. 24/6 1935

Hulda Johansson
genom Carl Johansson Deläg. i Carl Anderssons sterbhus St. Hallag.

Bevittnas av: Mary Lindberg Torsten Pettersson

Bil. C 3.

Fullmakt (n:o 3)

fullmakt för Erik Börjesson att för Nils Petterssons sterbhus ägande fastighet 1/4 mtl. 2 2 Kb Jäla Knapagården underskriva ansökningshandlingar om statsbidrag och lån rörande Habblarp m.fl. torrläggningsföretag i Jäla m.fl. socknar i Skaraborgs län.

Borgmästaretomten Falköping den 24 April 1935

Anna Pettersson Svea Pettersson J.T. Fält god man för de omyndiga

Dagny Pettersson Valborg Pettersson Linnar Pettersson

Samtliges namnteckningar bevittnas:

Willy Nyqvist Sofia Johansson

Anm. fullmaktsinnehavaren Erik Börjesson är också, eller rättare hans hustru Ella Börjesson, f. Pettersson, sterbhusdelägare betygar: — Rick. Börjesson

Bil. C 4.

Fullmakt n:o 4

för vår broder Erik Börjesson i Jäla Knapagården att å handlingar för sökande av statsbidrag och lån rörande Habblarp m.fl. torrläggningsföretag i Jäla m.fl. socknar, Skaraborgs län, samma handlingar med våra namn underskriva då det gäller fastigheten Habblarp Sunnagården 1/4 mtl. 2 2 —Ma, i vilken fastighet vi äga vårt mödernearv. Ombudets lagliga åtgärder godkännas.

Linnar Börjesson Hildur Krans - adr. Broddarp

Bevittnas: Andrea Josefsson Gustaf Björnqvist

Ingrid Johansson Walter Börjesson

Bevittnas:

Hilmer Andersson Judit Andersson

Sigrid Svensson

Bevittnas:

Anna Andersson Ingeborg Andersson

Torsten Börjesson

Bevittnas:

Elsa Jansson Linus Trygg

fullmaktsinnehavaren Erik Börjesson är också delägare i fastigheten, betygar: Rick.Börjesson

Bil. C 5.

Fullmakt (n:o 5)

för Gideon Hallin att för min ägande fastighet 1/4 mtl. 1 2 A Habblarp, Skattegården, underskriva ansökningshandlingar om statsbidrag och lån rörande Habblarps m.fl. torrläggningsföretag

i Jäla m.fl. socknar, Skaraborgs län.

Södra Vånga, Backabo d. 20.4.35

August Johansson

Bevittnas: Werner Svensson Emma Johansson

Bil. C 6.

Fullmakt (n:o 6)

Härmed befullmäktigas hemmansäg. Klas Johansson, Habblarp, Skatteg. i Jäla socken, att å handlingar för sökande av statslån rörande Habblarps m.fl. torrläggningsföretag i Jäla m.fl. socknar av Skaraborgs län, underskriva samma handlingar i den mån som dessa omfatta hans omyndiga söner Sigvard och Holger Johanssons äganderätt i 1/8 mtl. 1 4 C i Habblarp, Skattegården (mödernearv).

Erikstorp den 27 juni 1935

J.E.Kjellander

förmyndare

Bevittnas: Oscar Johanson O.E.Johansson

Bil. C 7.

(fullmakt n:o 7)

Utdrag av ''Protokoll vid e.o. kyrkostämma med Grolanda pastorats församlingar i Grolanda folkskola den 11 juni 1935.

§ 1.

I enlighet med dikningsföretaget Lidaåns (Habblarps avd) i Jäla och Brismeneds socknar, i och vad det berör St. Västerbo

löneboställe i Jäla socken, beslutades att inlägga ansökan om lån för nämnda företag. Till att å pastoratets vägnar undertekna nämda låneansökan valdes och befullmäktigades Robert Gustavsson Ambjörntorp Jäla.

Som ovan
G. O. Andersson
v. ordf.

Ur det justerade protokollet rätt utdraget betygar:
G.O.Andersson
st.v. Ordförande

Bil. C 8.

Utdrag av

Protokoll vid sammanträde med delägarna till Habblarp m.fl. torrläggningsföretag i Jäla m.fl. socknar, Skaraborgs län i Jäla folkskola den 11 april 1935.

Närvarande voro:----------

§ 1.

Till ordförande, att leda dagens förhandlingar, utsågs Rick. Börjeson, Sunnag.

§ 2.

Beslutades att välja styrelse för nämnda dikningsföretag och att denna styrelse skall bestå av fem personer, jämte tre suppleanter, valet av styrelse gäller två år, efter första årets utgång, utlottas två av styrelsen. Suppleantvalet gäller endast ett år. Ordföranden i styrelsen väljes av föreningstämman, men kassörsbefattningen bestämmes av styrelsen.

§ 3.

Till styrelse valdes: Rick. Börjeson i Sunnagården, som också valdes till ordförandebefattningen, Oskar Johansson i Lilla Hallagården, Nils Hallin i Tolarp, Henning Gustafsson i Bondegården och Oskar Johansson i Dalbogården, Brismene. Som suppleanter för dessa valdes: Elam Florén i Lilla Wästerbo, Hilmer Andersson i Knapagården och Erland Johansson i Skattegården, Brismene.

§ 10.

Till att justera detta protokoll utsågos Hilmer Andersson i Knapegården och Henning Gustafsson i Bondegården.

Som ovan.

Rick. Börjeson

ordförande

Justerat:

Hilmer Andersson J.H. Gustafsson

Rätt utdraget betygar:

Rick. Börjeson Oskar Johansson

Bil. D.

F ö r t e c k n i n g

över lånesökande jämte fastigheternas namn och registerbeteckning till Habblarp m.fl. torrläggningsföretag i Jäla m.fl. socknar, Skaraborgs län.

Lånesökandes namn	Fastigheternas namn	reg.bet.
	Jäla socken	
2. Karl Anderssons st.	Jäla St. Hallagård	6 1
18. Karl Jansson	" " "	8 2
19. Oskar Johansson	" " "	8 3
3. Henning Gustafsson	" Bondegård	7 2
17. Linus Andersson	" Korsgård	5 4
4. R. Josefsson	" "	5 5
5. N. Petterssons sterbhus	" Knapagård	2 2
7. Hilmer & Alb. Andersson	" "	2 3
6. Emil Andersson	" "	2 4
8. R. Börjesson	Habblarp Sunnagård	2 2
9. Karl, Emma Andersson	" "	2 3
10. Alma, G. & Tyra Franzén	" "	2 5
11. Vitalis Karlsson	" "	2 6
20. Gottfrid, G. och H. Josefson	" Håkan Eskilsgård	4 1
12. Aug. Johansson	" Skattegård	1 2
13. Kristina Karlsson	" "	1 3
14. Klas Johansson	" "	1 4
15. Erik Karlsson	Ramsberg	1 2

16. Oskar Klasson		Ramsberg	1 3
1. H. Fock	Jäla	Storegård	3 1
22. I. J. Beda, Elsa, Agnes Magnusson	''	Hulegård	1 7
21. M. Lindberg		Ruskeled	1 4
23. Georg Gustafsson		Tolarp	1 3
25. Johan, R. Gustafsson	Ambjörntorp	Lilla	1 3
24. Eckl. Boställe		Västerbo	1 1
26. Elam Florén		''	2 1

Brismeneds socken

27. O. Johansson	Sånnarp	Dalbogården	1 4
28. Levin och K. Olsson	Västarp	Skattegården	3 2
29. Erland Johansson	''	''	3 5
30. Karl Johansson	Östergärdet		1 5
30. '' ''	Västerbo		1 1
32. Emil Johansson	Espholmen		1 1
33. Abr. Abrahamsson	Rävlebäcken		1 1

Gävle i juli 1935

Nils Gustafsson

Statens lantbruksingenjör

Bil. E.

Kostnadsförslag

Kostnad för torrläggningsarbetet enligt i synehandlingarna intagen kostnadsberäkning.

Kostnad för grävningsarbetet m.m. 61410:- kr.

Transport 61410:- kr.

	Transport	61410:- kr.
Kostnad för jordersättningar		393:08 ''
'' '' syneförrättningen		1959:14 ''
'' '' betänkandet med bilagor		307:97 ''
	S u m m a	64070:19 kr.

Gävle i juli 1935

Nils Gustafsson

Statens lantbruksingenjör

Vid arbetsplanens fastställande

Bil. F. (rätt!)

Arvodesräkning

upprättad enligt taxan för lantbruksingenjörer av den 27 juni 1930.

	§ i taxan	kr. öre
Upprättande av betänkande med bilagor	46	30:-
Kopia å väv av plankartan	51	114:67
'' å '' '' profil och sektionsritningar	54	77:10
Avskrift av betänkande och synehandlingar med översiktskarta	41, 55	81:45
	S u m m a	303:22

Tillkommer:

Diariebevis i Vattendomstolen	2:50
Inbindning av handlingarna	2:25
S u m m a k r o n o r	307:97

Gävle i juli 1935

Nils Gustafsson

Statens lantbruksingenjör

Förestående avskrifters, sid. 1 - 15, likhet med originalet,

betygar

På tjänstens vägnar:

Nils Petterson

har kontraden för företaget beräknats till 64 070 kronor 19 öre, varav å låntagarnas andel 50 847 kronor 38 öre, sedan från delaktighet i lånet uteslutits fastigheten Epikstorp 1 samt ägofigurerna 155 och 156.

Stockholm den 10 mars 1936.

På Kungl. Lantbruksstyrelsens vägnar:

Albert Smith.

Vidimeras ex officio.

Statens lantbruksingenjör
i Skaraborgs län

Avskrifter av

Handlingar rörande

Habblarp m.fl. torrläggningsföretag

i Jäla m.fl. socknar, Skaraborgs län.

Upprättade vid syn enligt vattenlagen år 1934 av

Nils Gustafsson

Statens lantbruksingenjör

"

Översiktskarta

Skala = 1:100000.

Protokoll, vid syneförrättning
enligt vatterlagen kap. 10 och angående
torrläggning av mark till Habblarp m.fl.
i Jäla m.fl. socknar, Skaraborgs län.

Den 26 september 1932 inställde sig efter förordnande av Konungens Befallningshavande i Skaraborgs län undertecknad statens e. lantbruksingenjör i Jäla folkskola. Såsom biträdande synemän tillkommo tillkallade skiftesgodemännen Tore Andersson Broddarp och Karl Johansson Västorp, Brismene. Såsom sakägare inställde sig:

Konsistorieombudet Kontraktsprosten m.m. F. Wetterholm Falköping
enligt förordnande av Domkapitlet den 14 sept. 1932 Bil. B.

Vägstyrelseordföranden Bankdirektören F. L. Wallin Floby

Arr. J. E. Killander Erikstorp Grolanda

Oskar Karlsson, Henning Gustafsson, Karl Larsson, St. Hallagården delägare i Karl Anderssons sterbhus.

Lantbr. Gustaf Johansson Bondegården Jäla

Kammarherre H. Fock Häverö genom notarie G. Fock enl. fullmakt Bil. C.

Rickard Josefsson Korsgården Jäla

N. Petterssons sterbhus Knapagården genom arrend. Erik Börjesson enl. fullmakt Bil. D.

Emil Andersson Knapagården Jäla

Hilmer Andersson " "

Albin Andersson " "

Rickard Börjesson Habblarp Sunnagården "

Karl Andersson Habblarp Sunnagården Jäla

Emma Andersson genom Karl Andersson enl. fullmakt Bil. E.

Alma Franzén } Sunnagård genom Gerhard Franzén enl. fullmakt
Tyra " } Bil. F.

Vitalis Karlsson Habblarp Sunnagården Jäla

Klas Johansson " Skattegården "

Erik Karlsson Ramsberg "

Linus Andersson Korsgården "

Elias Klasson Storegården "

Hanna Vesterberg genom sonen Ragnar Vesterberg utan fullmakt

Einar Gustafsson Bondegården Jäla

Oskar Johansson Hallagården "

Karl Jansson " "

Gottfrid Josefsson Habblarp Håkan Eskilsgården "

Harald Josefsson " " " "

Arr. Karl Jansson Ruskeled "

Ivar Magnusson delägare i Hulegården "

Elias Johansson Stockebacken "

Enar Svensson Pukeberg "

Nils Hallin Tolarp "

Nils Gustafsson " "

Georg Gustafsson " "

J.H.Persson " "

Robert Gustafsson Ambjörntorp "

Nils Johansson " "

Elam Florén	Västerbo	Jäla
John Abrahamsson	Ekersgärdet	"
Sanfrid Lagergren	"	"
Levin Jansson	"	såsom ombud för Sanfrid Jansson utan fullmakt
Axel Andersson	Ekersgärdet	Jäla
Oskar Johansson	Sånnarp Dalbogärden	"
Karl Olsson	deläg. i Västarp Skattegården	"
Erland Johansson	" "	"
Karl Johansson	Östergärdet (Hallar)	"
Emil Johansson	Espholmen	"
Abraham Abrahamsson	Rävlabäcken	"
Martin Lindberg	Ruskeled	"

Gerda Larsson genom Oskar Larsson Pukeberg ,Jäla enl. fullmakt Bil. G.

§ 1.

Förordnandet för förrättningsmannen uppläst vid sammanträdets öppnande bilades protokollet såsom Bil. A.

§ 2.

Något jäv mot synemännen anfördes icke.

§ 3.

Något laga hinder mot det ifrågasatta företaget anfördes icke

§ 4.

Det meddelades att allmänna bron och vägen byggdes 1883-1886.

§ 5.

Rickard Börjesson Sunnagården, Oskar Johansson Hallagården,

Linus Andersson Korsgården, Rickard Josefsson Korsgården, Karl Jansson Hallagården, Gottfr. Josefsson Frälsegården, Hilmer Andersson Knapegården, Karl Andersson Sunnagården m.fl. yrkade att förrättningarna rörande torrläggning av mark under Tolarp m.fl. och Döve by m.fl. behandlas såsom en torrläggningssamfällighet såsom gjordes under den tidigare år 1883 avslutade förrättningen.

§ 6.

Sven Johansson Trädegården, David Johansson Skattegården, Sigfrid Andersson Skattegården, Levin Andersson Frälsegården, Algot Dahlin Skattegården, Karl Johansson Frälsegården, Ivar Johansson Stommen, Karl Andersson Ambjörntorp, Torsten Larsson Bondarp, Karl Johansson Stommen, Elias Larsson Trädegården, Karl Johansson Bryntesgården och Karl Berg Holmen samt J.H. Persson Tolarp yrkade att förrättningarna skulle handläggas var för sig såsom sökts.

§ 7.

Förrättningsmannen framlade profilritning och plankarta över de vattenskadade markerna och yrkade sökandena avloppens upptagande till sådan omfattning, att bästa möjliga torrläggning kan erhållas.

§ 8.

Diskussion uppstod, huruvida skyldighet föreligger för vägkassan att ombygga bron, då försumpningen beror på mossarnas sättning.

§ 9.

För upplåtelse av mark till avloppens utvidgning skall ersättning utgå; däremot krävdes ingen ersättning för intrång genom uppläggning av jord och sten vid torrläggningsarbetets utförande.

§ 10.

Delägarna i fallet vid Jälabrokvarn krävde ersättning med det belopp av 2500:- kronor, som erlagts för detsamma enligt köpebrev Bil. med skyldighet att helt avstå dämningsrätten.

§ 11.

Broarna och trummorna vid 9 + 20, 23 + 75, 27 + 85, 32 + 96, 35 + 45, 36 + 72, 40 + 81, 47 + 22 och 93 + 39 i kanalen A - F utfäste sig vederbörande broägare att ombygga mot en ersättning av 300:- kronor för varje bro. För broarna vid 200 + 40 och 206 i diket F - F^1 skall utgå en ersättning av 100:- kronor för varje bro samt för broarna vid 0, 3 + 50 och 6 + 9 i diket C - C^1 en ersättning av 50:- kronor för vardera.

§ 12.

Då icke något vidare yrkades, bestämdes att nästa sammanträde för sakens behandling kommer att i laga ordning kungöras.

§ 13.

Förklarades sammanträdet avslutat.

Jäla den 26 sept. 1932

Nils Gustafsson

Carl Johansson Ture Andersson

Den 18 december 1934 inställde sig synemännen ånyo i Jäla folkskola för att jämlikt kungörelser, som dels varit upplästa i vederbörande sockenkyrkor, dels och införd i Falköpings Tidning vidare handlägga denna syneförrättning och inställde sig:

Emil Jonsson	Espholmen	Brismened
Oskar Johansson	Sånnarp Dalbogården	
Karl Johansson	Östergärdet	
Erland Johansson	Västarp Skattegården	
Sanfrid Lagergren	Ekersgärdet	
Einar Svensson	Pukeberg	
Robert Gustafsson	Ambjörntorp	
Nils Johansson	"	
Gustaf Johansson	Bondegård	
Karl Larsson för Karl Anderssons st.	St. Hallagård	
Karl Jansson	Hallagård	
Oskar Johansson	"	
Harald Josefsson	Habblarp Håkan Eskilsgård	
Gideon Hallin	" Skattegård	
Aug. Johansson	" "	enl. fullmakt Bil. H.
Klas Johansson	" "	
Karl Andersson	Sunnagård	
Rickard Börjesson	"	
Gerhard Fransson	"	

Vitalis Karlsson	Sunnagård
Ivar Magnusson	Hulegård
Johan Magnusson	"
Emil Andersson	Knapagård
Hilmer Andersson	"
Erik Börjesson	"
Linus Andersson	Korsgård enl. fullm. Bil. I
Rickard Josefsson	"
Arr. Frans Karlsson	"
Erik Karlsson	Ramsberg
Oskar Klasson	"
arr. Karl Jansson	Ruskeled
Mårten Lindberg	"
arr. Elias Klasson	Storegård
Georg Gustafsson	Tolarp
Nils Gustafsson	"
Nils Hallin	"
J.H. Persson	"

Robert Gustafsson såsom ombud för pastoratet enl. fullm. Bil. K.

Elam Florén	Västerbo
Henning Gustafsson	Bondegård
Elias Johansson	Stockebacken
Albin Andersson	Knapegård.

§ 14.

Förrättningsmannen uppläste en skrivelse från R. Börjesson Habblarp Sunnagården och på tillfrågan svarades att ingen hade något att anföra med anledning av densamma. Skrivelsen bilades akten.

§ 15.

Rickard Börjesson Sunnagården yrkade att avloppet C - C^1 nu skulle utgå ur förslaget och båtnaden och kostnaden för företaget omräknas av förrättningsmannen med anledning av detta, men icke något emot att förrättningen nu fick avslutas fastän de absoluta siffrorna icke kunde meddelas. Mot detta hade övriga sakägare icke något att erinra, men yrkade att den ökade förrättningskostnad, som uppkommit genom detta handlingssätt skall ersättas av Börjesson själv. Detta senare yrkande bestreds av Börjesson.

§ 16.

Hilmer Andersson ansåg att i företaget är medräknat för litet mark.

§ 17.

Meddelade synemännen utlåtande i ärendet.

§ 18.

Till sammankallande för val av styrelse utsågs Oskar Johansson Lilla Hallagården Jäla.

§ 19.

Att förvara till företaget hörande handlingar och ritning-

ar tills styrelseordf. valts utsågs Oskar Johansson Lilla Hallagården , Jäla.

§ 20.

Förklarades förrättningen avslutad.

Jäla den 18 december 1934

Nils Gustafsson

Carl Johansson Ture Andersson

Bil. A.

Till

Kungl. Maj:ts Befallningshavande i Skaraborgs län.

Mariestad

Undertecknade får härmed vördsamt anhålla om förordnande för inom länet tjänstgörande lantbruksingenjör att jämlikt bestämmelserna i gällande vattenlag handlägga syneförrättning för torrläggning av vattenskadade marker tillhörande hela diknings-samfälligheten Replångmossen (Lidaån jämte bikanaler), vilken samfällighet fastställdes på 1880 talet och omfattade hela Jäla socken, en del av Brismene socken och en del av Börstig socken, härtill kommer nu ett ytterligare dikningsföretag från Grolanda och Kinneveds socknar, vilket företag numera leder vattnet direkt i samfällighetens avloppskanal.

Då södra delen av Jäla socken och samtliga från Börstig socken redan förlidet år begärt förordnande för lantbruksingenjör att handlägga syneförrättning av endast där befintligt område får vi vördsamt anhålla, att företaget i sin helhet handlägges

samtidigt.

Förteckning i övrigt å de fastigheter m.m., som kunna förväntas bliva av företaget berörda återfinnes å omstående sida.

Närmaste järnvägsstation är Floby.

Meddelande angående förrättningen torde ställas till Rick. Börjesson adr. Sunnagården pr Jäla.

Jäla den 26 januari 1931.

Rick. Börjesson Karl Andersson W. Karlsson

Gerhard Franzén samtliga från Sunnagården

Emil Andersson Knapagården	Erik Börjesson Knapagården	Hilmer Andersson
Gottfrid Josefsson Frälsegården	Rick. Josefsson Korsgården	Linus Andersson Korsgården
Ivar Magnusson Hulegården	Martin Lindberg Ruskeled	Oskar Karlsson St. Hallag.
Carl Jansson Lilla Hallag.	Oskar Johansson St. Hallag.	J.H. Gustafsson Bondegården
Gustav Johansson Bondegården	Erik Karlsson Ramsberg	Karl Andersson Ramsberg
Klas Johansson Skattegården		

Förteckning över de fastigheter och dikningsföretag som kunna förväntas bliva av företaget berörda.

<u>Jäla socken</u>:

Skatteg. Äg. Aug. Johansson Adr. Backabo, Södra Vånge, Älmestad

" " Kristina Karlsson

Korsg. Ag. Rick. Lindberg, vistas i Amerika

Ramsberg'' Oskar Klasson

Storeg. '' Kammarherre H. Fock, Höverö

Jonstorp Ag. Delägarna

Hälltorp '' ''

St. Gamlarp '' ''

Brismene socken:

Skatteg. Ag. ''

Ekesgärdet '' ''

Dalbog. '' ''

Hallan '' ''

Räflebäcken '' ''

Espholmen '' ''

Dikningsföretaget

Replångmossen II Arbetsstyrelsen

Södra Jäla och Börstig
socknar (Döve by) Sökandena

Området i sin helhet, den gamla dikningssamfälligheten

Grolanda och Kinne-
ved socknar Dikningsföretaget

Risa bäcken Arbetsstyrelsen

F ö r o r d n a n d e.

Lantbruksingenjören Sven Hallin förordnas härmed att i laga ordning verkställa ifrågavarande förrättning; och införväntas

från honom bevis om förordnandets emottagande.

Mariestad å landskansliet den 30 januari 1931.

Axel Ekman

Carl Fröberg

Till Kungl. Maj:ts Befallningshavande i Skaraborgs län.

Jag har i dag mottagit Länsstyrelsens förordnande D.o. V.D.n:r 4 - 34. Av ansökningshandlingen framgår, att förrättningen närmast avser utsträckning av ett tidigare medelst förordnande för torrläggning av mark inom Jäla och Börstigs socknar. Detta äldre förordnande torde, så vitt här kan utrönas, ha av Länsstyrelsen utfärdats som D.o.V.n:r 36-10, 1930 och numera vara överfört på statens extra lantbruksingenjör Nils Gustafsson Vänersborg. I varje fall har jag numera icke det förordnande, som sökandena avse.

På grund härav får jag härmed vördsamt återsända det nya förordnandet med anhållan, att det överföres på samma förrättningsman, som mottagit ovannämnda äldre förordnande.

Skara den 22 februari 1931.

I tjänsten:

Sven Hallin

R e s o l u t i o n.

Remitteras till Kungl. Lantbruksstyrelsen, som behagade i ärendet avgiva yttrande samt därmed jämte remisshandlingarna hit inkomma. Mariestad å landskansliet den

2 mars 1931.

På tjänstens vägnar:

Carl Fröberg

Avskrift.

Till Länsstyrelsen i Mariestad.

Sedan statens lantbruksingenjör S. Hallin hos Eier anhållit, att vissa för honom utfärdade förordnanden att verkställa syneförrättning enligt vattenlagen för torrläggning av mark måtte transporteras på extra lantbruksingenjören N. Gustafsson, Vänersborg, har Ni genom två särskilda resolutioner den 2 mars 1931 anhållit, att Kungl. Lantbruksstyrelsen ville beträffande ifrågakomna förrättningar föreslå förrättningsman.

Med anledning härav får Lantbruksstyrelsen meddela, att samtliga ifrågavarande för Hallin utfärdade förordnanden synas böra transporteras på ovannämnde Gustafsson.

Av Eder i ärendet överlämnade handlingar återställas härjämte.

Stockholm den 9 mars 1931.

Erik Insulander
Olof Fredholm.

Rätt avskrivet betygar
På tjänstens vägnar:
Carl Fröberg

F ö r o r d n a n d e.

Extra lantbruksingenjören Nils Gustafsson förordnas härmed

att övertaga och i laga ordning verkställa ifrågavarande förrättning; blivande detta förordnande översänt till förrättningsmannen, som har att över mottagandet härav skyndsamt insända bevis och om överlåtelsen underrätta fråträdande lantbruksingenjören.

Mariestad å landskansliet den 30 mars 1931.

På länstyrelsens vägnar:

Carl Fröberg Nils Åhgren

- 1 -

Bil. A.

F ö r e n i n g.

Undertecknade förena oss härmed jämlikt bestämmelserna i 10 kap. 58 § vattenlagen med sökandena till pågående syneförrättning angående torrläggning av vattenskadade marker kring ån Lidan inom Jäla och Brismene socknar av Skaraborgs län och påyrka vi företagets utsträckning så, att oss tillhörande vattenskadade marker må kunna torrläggas till lagenligt djup.

Jäla den 26 sept. 1932.

för 3/16	mantal	Hallan i Brismene socken			Karl P. Johansson
" 1/42	"	Östergården "		"	Dito
" 1/4	"	Skattegården"		"	Erland Johansson
" 5/16	"	" "		"	Karl Olsson
" 1/4	"	Rävlebäcken "		"	Abraham Abrahamsson
" 1/8	"	Espholmen "		"	Emil Johansson

Förestående förening vitsordas:

Nils Gustafsson Carl Johansson Ture Andersson

Bil. B.

Herr Kontraktsprosten m.m. F. Wetterholm

Sedan till domkapitlet anmälts, att sammanträde för syneförrättning enligt vattenlagen för torrläggning av mark, tillhörande bl. a. löneboställena Jäla Stommen och Västerbo i Jäla socken, utsatts att hållas i Jäla folkskola måndagen den 26 innevarande september 1932 kl. 12 middagen, förordnar domkapitlet härmed Eder eller den Ni i Eiert ställe sätter att vid sammanträdet ävensom under förrättningens fortgång i egenskap av konsistorieombud bevaka nämnda löneboställens rätt och bästa.

Skara domkapitel den 14 september 1932.

Å domkapitlets vägnar:

Hj. Danell

/ Nils Broström

Bil. C.

Fullmakt

för e.o. hovrättsnotarien Göran Fock att vid alla sammanträden vid syneförrättningar för torrläggning av mark tillhörande Höverö fideikomiss föra min talan och bevaka min rätt. Höverö, Floby den 26 september 1932.

Henrik Fock

Bevittnas av: Bertha Lindberg Nils Hallin

Bil. D.

Fullmakt.

för arrendatorn Erik Börjesson Knapagården Jäla att vid syne-

förrättning för torrläggning av mark berörande bland andra gården Knapagården i Jäla socken föra vår talan och utöva oss tillkommande rösträtt.

Ombudets lagliga åtgärder godkännas.

Falköping den 23 sept. 1932

Nils Petterssons sterbhus

J. T. Fält Anna Pettersson
god man för de omyndiga barnen

Dagny Pettersson Svea Pettersson Linnea Pettersson

Bevittnas: Ragnhild Rosén Nanny Fridén

Bil. E.

Fullmakt för min broder Karl Andersson i Sunnagården, att vid sammanträde i Jäla folkskola i dag, och allt framgent föra min talan och min rätt bevaka angående syneförrättning för torrläggning av den s.k. Replångmossen.

Hållande jag för giltigt vad ombudet gör och låter i saken.

Sunnagården den 26 sept. 1932

Emma Andersson

Bevittnas: Rickard Börjesson Linnea Börjesson

Bil. F.

Fullmakt för Gerhard Franzén i Sunnagården, att vid sammanträde i Jäla folkskola i dag, och allt framgent, föra vår talan och vår rätt bevaka, angående syneförrättning för torrläggning av den s.k. Replångmossen.

Hållande vi för giltigt, vad vårt ombud lagligen gör och

låter i saken.

Sunnagården den 26 september 1932

Alma Franzén Thyra Franzén

På en gång närvarande vittnen:

Rick. Börjesson Walter Börjesson

Bil. G.

Fullmakt

För min man Oscar Larsson i Holltorp Jäla att vid sammanträde, med intressenterna för Lidaåns sänkning, den 26 september 1932 i Jäla, föra min talan och utöva mig tillkommande rösträtt.

Jäla den 26 september 1932

Gerda Larsson

äger 1/24 mtl. Pukaberg

Bevittnas: Johan Samuelsson Maja Larsson

Bil. H.

Fullmakt

för Arendatorn Gideon Hallin Skattegården Jäla att vid sammanträde i Jäla folkskola Tisdagen den 18 dennes utföra min talan och utöva min rösträtt. Angående torrläggning av mark tillhörande mig ägande 1/4 mantal Skattag. Jäla.

Backabo S. Vånga den 17 dec. 1934

August Johansson

Bevittnas av: Holger Andersson Sigrid Andersson

Bil. I.

Fullmakt

För Frans Carlsson, att vid sammanträde i Jäla Folkskola, tisdagen den 18 dec. 1934 föra min talan, och utöva min rösträtt.

Ombudets lagliga åtgärder godkännes.

Korsgården, Jäla den 18 dec. 1934

Linus Andersson

Egenhändig namnteckning bevittnas av:

Carl Larsson Arne Larsson

Bil. K.

Utdrag av protokoll, fört vid e.o. kyrkostämma med Grol-anda pastorats församlingar i Grolanda folkskola den 27 nov. 1934.

. . . .

.-

§ 3 b.

Till ombud att närvara vid sammanträde d. 18/12 1934 rörande torrläggning av mark, tillhörande löneboställlet St. Västerbo och Stommen i Jäla socken och därvid föra pastoratets talan valde stämman lantbrukaren Robert Gustafsson, L:a Ambjörntorp, Jäla.

Som ovan

G. Franck

ordf.

Rätt utdraget ur det justerade protokollet betygar G. Franck

ordf.

Till Statens Lantbruksingenjör Herr Nils Gustafsson

Vänersborg

Vid sammanträde i Jäla folkskola angående torrläggning av mossarna utmed Lidaån i Jäla, Brismene och Börstig socknar kunde

vi ej få annan uppfattning än den, att nedersta avdelningen blir oerhört dyr och att översta avdelningen blir oerhört billig, men hur mycket var och sakägare skall betala kunde då naturligtvis ej meddelas. Vid närmare eftertanke och beräkningar synes som om kostnaden för den nedersta avdelningen högst väsentligt överstiger båtnadsvärdet för denna avdelning, och detta av följande skäl:

Att själva huvudavloppet, innan någon egentlig odlingsjord ingår för torrläggning, består av fast mark, med berg och sten, och en längd av 2.200 meter.

Att detta huvudavlopp måste grävas 6 å 7 gånger större på grund av den stora vattenmassa som kommer från de övriga avdelningarna.

Att jordvärdet har under senaste åren sjunkit högst betydligt och kommer att ytterligare sjunka, då jordvärdet är lågt måste båtnadsvärdet också beräknas lågt.

Att, enligt de flesta sakägares mening, har medelvattenståndet satts för lågt, hade bort vara kanske 0.3 m. högre. Då hade mera rättvisa åstadkommits, ty en hel del jord som nu ej medräknats, vilken jord ostridigt lider av bottensyra, hade blivit en god tillökning för betalning av den stora kostnaden. I händelse ingen grävning kommer till stånd, vare sig fördjupning eller rensning, kan man vara förvissad om, att inom något år vattenståndet, kanske med mer än 0.3 m. höjes i kanalen. - Jag

tror, att de sakägare som nu befriats skulle vara tacksamma om de vore säkerställda för detta framtida obehag, meddelat att de i ringa mån finge deltaga i det allmänna företaget.

Sannolikt kommer Statsverket eller Riksdagen besluta, att helt och hållet indraga bidrag till torrläggningar och det vore ingen dag för tidigt, ty det har förekommit och förekommer så många okynnesföretag och till dessa kan man med fullt fog räkna Tolarp och Döve dessa företag har ju full torrläggning, tack vare, att samfälligheten vid rensning av huvudkanalen år 1908 och 1909 nedsprängde berget vid det s.k. ''Jävadet'' (Pålen n:o 53 - 54 - XXXVI - XXXVII) med 0.5 m.- På grund härav fick samfällighetens södra del fullt torrlagt.- När norra delen för något år sedan fordrade rensning och ävenledes sprängning av berget vid landsvägen (Pålen n:o 13 - 15) med endast 0.3 m. - blev svaret ett bestämt nej, ty sakägarne från södra delen förmenade sig ej vara tvungna att gräva under den fastställda profilen. - Någon sänkning av ifrågavarande berg kunde ej ske vid rensningen 1908 och 1909, enär uppdämningen vid Jälabrokvarn utgjorde hinder. Oaktat vi sänkt avloppet vid ''Jävadet'' frångick vi vår begäran om bergsprängning 0.3 m. - men yrkade upprensning av slamjorden, även härvidlag blev det ett blankt nej och då vi föranstaltade om åtgärder för rensningsarbetet behagade nejparten, sedan den från juridiskt håll inhämtat det besked att rensningskostnaderna ej kan frånkommas, fordra laga syneförrättning.

Att sakägarne från Tolarp och Döve ävenledes vid laga syneförrättningen vilja frångå lagens bestämmelser, då de bestridde bestämmelsen i 7 kap. § 21 och för övrigt bestämmelserna i samma kapitel §§ 2 och 3, är ett tydligt bevis. - Att syneförrättningen och eventuellt domstolarna ej tager hänsyn till någon parts olagliga begäran intriger m.m., att myndigheterna ej gynna någon part på en annan parts bekostnad utan skipa lag och rättvisa borde vederbörande sakägare begripa.

Vi sakägare från Norra Jäla hoppas, att nu skall lagen ha sin gång, att vi hädanefter ska slippa termen från Tolarp och Döve '' vi ska hålla på med att drönka (dränka) Habblarpsborna m.fl.'' - Sådant eller något annat liknande yttrande vittnar om betänkligt bristande kännedom om den allmänna lagen angående skadegörelse av annans egendom.

Det synes, som om kostnaden vid nedersta avdelningen blir ruinerande för en del sakägare, särskilt då, som synes av Tolarp och Döve, att höjdläget är den enda avgörande normen för kostnadens erläggande. - För närvarande varken jag vill eller kan framställa någon kritik angående förrättningen, ty vi vet så lite i saken. Skulle kostnaden för en del sakägare bli 300 kr. tunnland eller ännu mer och för andra 20 a 25 tunnlandet, torde detta föranleda att saken drages inför domstols prövning, eller i bästa fall att intet som helst arbete för avloppet å den nedersta avdelningen vidtages, möjligtvis endast uppläggning av skyddsvall

här och var, ej uteslutet att vattenuppfordringsverk även anbringas.

Under sistnämnda förhållande (ingen grävning), då torde Tolarp och Döve företaget bli förfuskat. Vi håller stränkt på bestämmelserna i 7 kap. § 2 och 3, helst då om inget statsbidrag kan erhållas, även kommer vi att framhålla det faktum att vi undanröjt hindret vid ''Jävadet''.

Vi få väl hoppas att syneförrättningen ordnar saken i full överensstämmelse med gällande lag då kommer ej de nämnda tråkigheterna till stånd.

I fall det planerade företaget ej kan komma till stånd frågas: Kan syneförrättningen föranstalta om upprensning av slamjorden i avloppskanalen räknat ända ned till kvarnfallet.

Jag anser att bidrag från annan avdelning ej kan bestämmas till fixerat belopp, utan till en bestämd procent, ty det kan komma många oförutsedda utgifter såsom skadeersättningar m.m. Och hur skall det framtida underhållet ordnas utan procentfördelning.

Jag anser mig både berättigad och skyldig att framlägga saken som den verkligen föreligger, för att om möjligt utesluta framtida eventualiteter.

Denna skrivelse bör intagas till handlingarna och föredragas vid allmänt sammanträde.

Sunnagården den 18 nov. 1932

Vördsamt

Rick. Börjesson

adr. Jäla

K ö p e b r e v.

Vi undertecknade, Fritiof Karlsson, Hjalmar Karlsson, Karl Karlsson och Mårten Lindberg (denne sistnämnde såsom förmyndare för Fritiof Karlssons omyndiga barn och äveledes godman för i Amerika vistande delägare) samt August Karlsson Nyberg upplåta och försälja härmed vår fasta egendom, lägenheten ''Jälabro tullkvarn'', belägen i Jäla socken, Wilske härad och Skaraborgs län till Rick. Börjesson, Sunnagården, Gottfrid Josefsson, Frälsegården, Klas Johansson, Skattegården, Nils Hallin i Tolarp, Erik Karlsson i Ramsberg, J.H.Persson i Tolarp och Elam Florén i Lilla Westerbo, dessa sju personer såsom befullmäktigade kommiterade för intressenter för Replångmossens utdikningsföretag. Dessa intressenter och vars och ens andel i den inköpta egendomen äro följande:

Rick. Börjesson i Sunnagården Jäla,	andelar	3	st.	kronor	120:-
August Johansson i Skattegården	''	'' 6	''	''	240:-
Kristina Karlsson i ''	''	'' 3	''	''	120:-
Nils Pettersson i Knapegården	''	'' 3	''	''	120:-
Klas Johansson i Skattegården	''	'' 3	''	''	120:-
Hilmer Andersson i Knapegården	''	'' 2	''	''	80:-
Albin Andersson i ''	''	'' 2	''	''	80:-
Emil Andersson i ''	''	'' 4	''	''	160:-
Erik Karlsson i Ramsberg	''	'' 1	''	''	40:-
Transport	andelar	27	st.	kronor	1080:-

Transport	andelar	27	st.	Kr.	1080:-
Oskar Klasson i Ramsberg	Jäla, andelar	1	st.	kronor	40:-
Linus Andersson i Korsg.	" "	1½	"	"	60:-
Rick. Josefsson i "	" "	1½	"	"	60:-
Henning Gustafsson i Bondeg.	" "	2	"	"	80:-
Gustaf Johansson i "	" "	3	"	"	120:-
Karl Andersson i St. Hallag.	" "	1	"	"	40:-
Oskar Karlsson i " "	" "	1	"	"	40:-
Oskar Johansson i L:a "	" "	1	"	"	40:-
Karl Jansson i " "	" "	1	"	"	40:-
Bröderna Josefsson i Frälseg.	" "	4	"	"	160:-
Karl Andersson i Sunnagården	" "	2	"	"	80:-
Witalis Karlsson i "	" "	2	"	"	80:-
Alma Franzén i "	" "	1	"	"	40:-
Martin Lindberg i Ruskeled	" "	3	"	"	120:-
Ivar Magnusson i Hulegården	" "	3	"	"	120:-
Nils Hallin i Tolarp	" "	3/4	"	"	30:-
Elias Svensson i "	" "	3/4	"	"	30:-
J.H.Persson i "	" "	3/4	"	"	30:-
Nils Gustafsson i "	" "	3/4	"	"	30:-
Elias Johansson i Stockebacken	" "	½	"	"	20:-
Fritiof Karlsson i Jälakvarn	" "	1½	"	"	60:-
S u m m a		60	st.	"	2400:-

Köpeskillingen är enligt köpekontrakt av den 12 november 1928

bestämd till tvåtusenfemhundra (2.500) kronor. Och då köpeskillingen nu blivit till fullo betald i enlighet med ovannämnda köpekontrakts bestämmelser, varder densamma härmed kvitterad.

Ruskeled den 2 december 1929.

Martin Lindberg

På en gång närvarande vittnen:

Ivar Magnusson John Magnusson

Kungörelse.

Sammanträde vid syneförrättning för torrläggning av mark - medelst vidgning och fördjupning av Lidan med tillopp - hörande till Erikstorp, Jäla, Store Hallagård, Bondegård, Korsgård, Knapagård, Storegård, Hallagård, Hulegård, Stommen, Habblarp Sunnagård, Skattegård, Håkan Eskilsgård, Ramsberg, Ruskeled, Stockebacken, Pukeberg, Tolarp, Ambjörntorp Stora och Lilla, Västerbo, Kyrkarp, Bryntesgård, Ullarp, Gunnestorp, Rosendalen, Holmen, Ekersgärdet, Sånnarp, Västorp, Skattegård, Östergärdet, Espholmen, Rävlebäcken, Döve Trägården, Skattegården, Klockaregården, Västergården, Frälsegården, Döve Stom och Bondarp i Grolanda, Jäla, Brismeneds och Börstigs socknar, Skaraborgs län samt Duvered i Öra socken, Älvsborgs län, vilket företag berör allmän väg samt vattenverket vid Jälabrokvarn hålles i Jäla folkskola måndagen den 26 september 1932 kl. 12, då vederbörande sakägare hava att tillstädeskomma för utförande av sin talan.

Vänersborg den

2 september 1932

Nils Gustafsson

e. Lantbruksingenjör

Ovanstående uppläst i Brismene kyrka söndagen den 18 sept.

1932 betygas

Hugo Grefberg

Kyrkoherde

Kungörelse.

Sammanträde vid etc. se föregående .-.-.-.-.-.-.-.-.-.-.-.-.-

Uppläst i Grolanda kyrka den 11 sept. 1932 av

Edv. Nilsing

vicepastor

Kungörelse.

Sammanträde vid etc. se föregående .-.-.-.-.-.-.-.-.-.-.-.-.-

Uppläst i Öra kyrka d. 11/9 - 32

Bertil Zandrén

Kungörelse.

Sammanträde vid etc. se föregående .-.-.-.-.-.-.-.-.-.-.-.-.-

Uppläst i Börstigs kyrka sönd. den 11 sept. 1932 betygar

Hugo Grefberg

Kyrkoherde

Kungörelse.

Sammanträde vid etc. se föregående .-.-.-.-.-.-.-.-.-.-.-.-.-

Uppläst i Jäla kyrka den 11 sept. 1932 av

Edv. Nilsing

vicepastor

Förteckning

över å posten avlämnade underrättelser angående sammanträde för torrläggning av vattenskadade marker hörande till Hallagården, Bondegården, Habblarp, Ekersgärdet, Tolarp, Döve m.fl. i Jäla, Brismeneds, Börstigs socknar samt Duvered i Öra socken, Älvsborgs län.

Den 2 september 1932

Kungörelse avsänd till	Pastorsämbetet	i Grolanda	Förs.	Grolanda
" " "	"	i Jäla	"	Jäla
" " "	"	i Brismeneds	"	Brismene
" " "	"	i Börstigs	"	Börstig
" " "	"	i Öra	"	Örastom
" " "	Länsstyrelsen			Mariestad
" " "	Falköpings Tidning			Falköping
Kallelse " "	skiftesgodeman Tore Andersson			Hallanda /Broddarp/
" " "	"	Karl Johansson	Västorp	Brismene

Meddelande avsänt till:

Vägstyrelsens ordf.	Bankdirektören F. L. Vallin		Floby
Kammarherre H. Fock		Hövere	"
Arr. Kjellander		Erikstorp	Grolanda
" Aug. Larsson		"	"
Fru Hulda Johansson " Ida Gustafsson Herr Oskar Karlsson Fru Anna Larsson " Ellen Persson	Karl Anders-sons sterb-hus	St. Hallagården	Jäla

Fru Josefina Andersson)	Karl Anderssons st.	St. Hallag. Jäla
Arr Karl Larsson	St. Hallagården	"
Lantbr. Gustaf Johansson	Bondegården	"
" Henning Gustafsson	"	"
" Rickard Josefsson	Korsgården	"
" Rickard Lindberg	"	"
Arr. Einar Lindberg	"	"
Fru Anna Pettersson	Borgmästaretomten	Falköping
" Ella Linnea Börjesson	Knapegården	Jäla
Fröken Dagny Pettersson	Borgmästaretomten	Falköping
" Svea "	"	"
Herr L.E.Pettersson	"	"
" F.J.Fält	Storgatan	"
Arr. Erik Börjesson	Knapagården	Jäla
Lantbr. Emil Andersson	"	"
" Hilmer "	"	"
" Albin "	"	"
" Rickard Börjesson	Habblarp Sunnagården	"
" Karl Andersson	" "	"
Fröken Emma Andersson	" "	"
" Alma Franzén	" "	"
" Tyra "	" "	"
Herr Gerhard "	" "	"
Lantbr. Vitalis Karlsson	" "	"

Lantbr.	Aug. Johansson	Habblarp Skattegården	Jäla
Arr.	Gideon Hallin	" "	"
Fru	Kristina Karlsson	" "	"
Lantbr.	Klas Johansson	" "	"
"	Erik Karlsson	Ramsberg	"
"	Oskar Klasson	"	"
"	Linus Andersson	Korsgården	"
Arr.	Frans Karlsson	"	"
"	Elias Klasson	Storegården	"
"	Hanna Vesterberg	"	"
"	Einar Gustafsson	Bondegården	"
Lantbr.	Karl Jansson	Hallagården	"
"	Oskar Johansson	"	"
Herr	Gottfrid Josefsson	Habblarp Håkan Eskilsgård	"
"	Harald "	" " "	"
Fröken	Gerda Josefsson	" " "	"
Lantbr.	Martin Lindberg	Ruskeled	"
Arr.	Sven "	"	"
Lantbr.	Rickard "	"	"
Arr.	Karl Jansson	"	"
Lantbr.	Ivar Magnusson	Hulegården	"
"	Johan "	"	"
Fröken	Agnes Magnusson	"	"
"	Beda "	"	"
"	Elsa "	"	"

Lantbr.	Elias Johansson	Stockebacken	Jäla
"	Einar Svensson	Pukeberg	"
"	Nils Hallin	Tolarp	"
"	Nils Gustafsson	"	"
"	Georg "	"	"
"	J.H.Persson	"	"
"	Johan Gustafsson	Ambjörntorp	"
"	Robert "	"	"
"	Nils Johansson	"	"
Arr.	J. Elfversson	Västerbo	"
Lantbr.	Elam Florén	"	"
Herr	Fritiof Karlsson	Jäla kvarn	"
Lantbr.	Sanfrid Lagergren	Ekersgärdet	Brismene
"	Sanfrid Jonsson	"	"
"	Axel Andersson	"	"
"	John Abrahamsson	"	"
"	Oskar Johansson	Sånmarp Dalbogården	"
"	Levin Olsson	Västorp Skattegården	"
"	Erland Johansson	" "	"
"	Karl Johansson	Östergärdet (Hallan)	"
"	Emil Jonsson	Espholmen	"
"	Abraham Abrahamsson	Rävlebäcken	"
"	Axel Jonsson	Kyrkarp	Jäla
"	J.V.Johansson	"	"

Arr.	Paul Johansson	Kyrkarp	Jäla
Lantbr.	David Gustafsson	"	"
"	Emil Nyman	"	"
"	Karl Bengtsson	Ullarp	"
"	Alfr. Gustafsson	Gunnestorp	"
"	Gustaf Lundgren	Rosendalen	"
"	Erik Jonsson	Holmen	"
"	Oskar Lundgren	"	"
"	Karl Berg	"	"
"	Karl L. Andersson	Ambjörntorp	"
"	Karl J. Andersson	"	"
"	Erik Klasson	Kyrkarp	"
"	Verner Alfredsson	"	"
"	Karl Johansson	"	"
"	Oskar Gustafsson	"	"
Arr.	Gottfrid Jonsson	Stommen	"
Lantbr.	Karl Johansson	Västerbo	Brismene
"	Elias Larsson	Döve Trägården	Börstig
"	Sven Johansson	" "	"
"	David Johansson	" Skattegården	"
"	Erik Johansson	" "	"
"	Algot Dahlén	" "	"
"	Sigfrid Andersson	" "	"
Fr.	Märta Johansson	" Klockaregård	"

Lantbr.	Rickard Blank	Döve	Västergården	Börstig
"	Karl Johansson	"	Frälsegården	"
"	Efraim Johanssons sterbh.	"	"	"
"	Johan Efraimsson	"	"	"
"	Levin Andersson	"	"	"
"	Karl Johansson	"	Stom	"
"	Ivar Johansson	"	"	"
"	Torsten Larsson	Bondarp		"
"	Aron Persson	Duvered		Örastom

Vänersborg den 2 september 1932

Nils Gustafsson

Kungörelse.

Syneförrättning för torrläggning av mark till Erikstorp, Jäla Store Hallagård, Bondegård, Korsgård, Knapagård, Storegård, Hulegård, Habblarp Sunnagård, Skattegård, Håkan Eskilsgård, Ramsberg, Ruskeled, Tolarp, Stockebacken, Pukeberg, Ambjörntorp Lilla, Västerbo, Ekersgärdet, Sånnarp, Dalbogården, Västarp, Skattegården, Espholmen, Rävlebäcken, Östergärdet samt Jälabro tullkvarn i Grolanda, Jäla och Brismeneds socknar, Skaraborgs län, vilket företag berör allmän väg handlägges ånyo vid sammanträde i Jäla folkskola tisdagen den 18 dec. 1934 kl. 9, då vederbörande sakägare hava att tillstädeskomma för utförande av sin talan.

Gävle den 23 november

1934

Nils Gustafsson

Statens lantbruksingenjör

Uppläst i Grolanda kyrka söndagen den 25 nov. 1934

betygar G. Franck
Kyrkoherde

Kungörelse.

Syneförrättning för etc. se föregående kungörelse .-.-.-.-.-

Uppläst i Brismeneds kyrka söndagen den 25 Nov. 1934 betygar

Hugo Grefberg

p.l.

Kungörelse.

Syneförrättning för etc. se föregående kungörelse .-.-.-.-.-

Uppläst i Jäla kyrka söndagen den 25 nov. 1934 betygar

G. Franck
Kyrkoherde

Förteckning

över å posten avlämnade underrättelser angående sammanträde för torrläggning av mark till Erikstorp, Habblarp Sunnagård, Skattegård, m.fl. i Grolanda, Jäla och Brismeneds socknar av Skaraborgs län.

Den 23 november 1934.

Kungörelse till	Pastorsämbetet	i Brismeneds socken	Brismened
"	"	"	i Jäla socken	Jäla
"	"	"	i Grolanda socken	Grolanda

Kungörelse till Falköpings Tidning Falköping

Kallelse till:

skiftesgodemannen Ture Andersson		Hallanda	Broddarp
"	Karl Johansson	Västorp	Brismened

Den 24 november 1934

Meddelande till:

N. Petterssons sterbhus		Borgmästaretomten	Falköping
Kammarherre H. Fock		Höverö	Floby
Arr. Kjellander		Erikstorp	Grolanda
" Aug. Larsson		"	"
Emil Jonsson		Espholmen	Brismened
Abraham Abrahamsson		Rävlabäcken	"
Oskar Johansson	Sånnarp	Dalbogården	"
Karl Johansson	Östergärdet	(Hallan)	"
Erland Johansson	Västarp	Skattegården	"
K. Olsson	"	"	"
Levin Olsson	"	"	"
John Abrahamsson		Ekersgärdet	"
Axel Andersson		"	"
Sanfrid Jonsson		"	"
Sanfrid Lagergren		"	"
Einar Svensson		Pukeberg	Jäla
Elias Johansson		Stockebacken	"
Johan Gustafsson		Ambjörntorp	"

Robert Gustafsson		Ambjörntorp	Jäla
Nils Johansson		"	"
Henning Gustafsson		Bondegården	"
Gustaf Johansson		"	"
Karl Anderssons sterbhus		St. Hallagården	"
Karl Jansson		Hallagården	"
Oskar Johansson		"	"
Gerda Josefsson	Habblarp	Håkan Eskilsgård	"
Gottfrid Josefsson	"	" "	"
Harald Josefsson	"	" "	"
Gideon Hallin (Arr.)	"	Skattegården	"
Aug. Johansson	"	"	"
Klas Johansson	"	"	"
Fru Kristina Karlsson	"	"	"
Emma Andersson	"	Sunnagården	"
Karl Andersson	"	"	"
Rickard Börjesson	"	"	"
Alma Franzén	"	"	"
Gerhard Franzén	"	"	"
Tyra Franzén	"	"	"
Vitalis Karlsson	"	"	"
Agnes Magnusson		Hulegården	"
Beda Magnusson		"	"
Elsa Magnusson		"	"

Ivar Magnusson	Hulegården	Jäla
Johan Magnusson	"	"
Albin Andersson	Knapagården	"
Emil Andersson	"	"
Hilmer Andersson	"	"
Arr. Erik Börjesson	"	"
Linus Andersson	Korsgården	"
Rickard Josefsson	"	"
Arr. Frans Karlsson	"	"
" Einar Lindberg	"	"
Rickard Lindberg	"	"
Erik Karlsson	Ramsberg	"
Oskar Klasson	"	"
Arr. Karl Jansson	Ruskeled	"
Mårten Lindberg	"	"
Rickard Lindberg	"	"
Arr. Sven Lindberg	"	"
Arr. Elias Klasson	Storegården	"
Arr. Hanna Vesterberg	"	"
Georg Gustafsson	Tolarp	"
Nils Gustafsson	"	"
Nils Hallin	"	"
J.H.Persson	"	"
Arr. J. Elfversson	Västerbo	"
Elam Florén	"	"

Gävle den 24 november 1934 Nils Gustafsson Statens lantbruksingenjör

Synemännens utlåtande rörande förbättrad utdikning av marker tillhörande Habblarp m.fl. i Jäla m.fl. socknar, Skaraborgs län, avgivet vid sådan syneförrättning, som omförmäles i vattenlagen 10:de kap. 32 och följande paragrafer.

Mom. 1. Avdikningsområdets läge, företagets omfattning och beskaffenhet.

Avdikningsområdet, vilket skall bilda en dikningssamfällighet är beläget nordost och öster om Jäla kyrka, och tillhör vattensystem n:o 142. Detsamma består till huvudsaklig del av åker.

I enlighet med sökandenas yrkande skall företaget omfatta uppgrävning av de avloppssträckor och diken som å hithörande plan- och profilritningar betecknas med A - B - C - D - E - F, E - E' och F - F'. Företaget, vilket skall benämnas Habblarp m.fl. torrläggningsföretag i Jäla m.fl. socknar, Skaraborgs län är att anse såsom sådan vattenavledning, varom stadgas i 7 kap. vattenlagen.

Mom. 2. Laga hinder.

För handläggande av förrättningen, vilken grundar sig på Konungens Befallningshavandes i Skaraborgs län förordnande den 30 mars 1931 har något laga hinder icke funnits föreligga. Synemännen finna icke heller hinder möta mot företagets utförande.

Mom. 3. Karta, profilritning m.m.

Över avdikningsområdet har upprättats plankarta i skala

1:4000. Såsom av företaget beroende har ansetts all den mark som ligger mindre än 1.4 meter över det nuvarande medelvattenståndet i närmaste del av avloppen. Åkern betecknas å plankartan med gul färg, äng med grön. Blå siffror angiva markens höjdläge över förrättningens jämförelseplan. Med heldragna dubbla röda linjer betecknas de öppna avlopp inom vilka grävningsarbeten skola utföras. Över avloppen hava upprättats profil- och sektionsritningar, angivande lutningsförhållanden, markbeskaffenhet m.m. och varå de föreskrivna arbetenas detaljer blivit åskådliggjorda.

Mom. 4. Vattenmängd, Fallförhållanden och avloppens dimensioner.

Nederbördsområdet för huvudavloppets nedre del utgör 125 km^2 samt består av odlade fält skogsmark och mosse. Avrinningen vid flöden har antagits till 90 sek./lit pr km^2 och medelvattenmängden till 1/10 av den vid högsta flöden antagna. Å den till synehandlingarna bifogade översiktskartan är nederbördsområdet inneslutet av en blå linje. Beträffande avloppens dimensioner hänvisas till arbetsbeskrivningen samt till profil- och sektionsritningarna.

Mom. 5. Broar och trummor.

Allmän väg beröres genom företaget i det att avloppet A- B- F vid punkten 14 + 95 korsar landsvägen Falköping - Jäla. Bron vid förenämnda punkt är en dubbelvälvd stenbro, med en genomgångsöppning för vattnet av 2 x 4.5 meter. För att ovanför liggande

marker skola kunna torrläggas till 1.2 meters djup måste botten i brovalven sänkas omkring 0.8 meter. Då bron är byggd efter den 1 januari 1880 åligger det vägens ägare att utföra och bekosta arbetet i fråga.

I samband med detta företag och på dikningssamfällighetens bekostnad skola icke några broar eller trummor uppföras.

Beträffande broar eller trummor, som eljest kunna bliva uppförda över nu ifrågavarande avlopp, bestämmes allenast att de icke få uppföras på sådant sätt att de uppdämma vattnet. Överbyggnad får sålunda icke på sträckan A - B i huvudavloppet läggas på mindre höjd än 1.8 meter över botten och avståndet mellan vertikala landfästen icke göras mindre än 9.0 meter, för sträckan B - D äro motsvarande tal resp. 1.8 meter 7.5 meter, för sträckan D - F resp. 1.5 meter och 6.0 meter. För avloppsdiket F - F^{I} äro motsvarande tal 1.3 meter och 2.0 meter.

Mom. 6. Ersättningar.

För jord, som åtgår vid avloppens utvidgning skall ersättning utgå enligt upprättad längd.

Vid bestämmande av ersättningsbeloppet har som värde å bortgrävd mark använts det tal i kronor pr hektar, som i värderingslängden betecknas med nuvarande värdet.

För försvårad överkörsel eller för ombyggnad av enskilda broar, vilka måste rivas skall ersättning utgå för broarna vid

9 + 20, 23 + 75, 27 + 85, 32 + 96, 35 + 45, 36 + 72, 40 + 81, 47 + 22 och 93 + 39 i avloppet A - F med 300:- kronor för varje bro samt för ombyggnad av dem vid 200 + 40 och 206 i diket F - F^{I} 100:- kronor för varje bro.

För ett strömfall vid punkten O i huvudavloppet skall utgå en ersättning av 2500:- kronor, vilken summa enligt bifogat köpebrev erlagts för detsamma av några sakägare och avsäga sig dessa all dämningsrätt.

Mom. 7. Kostnadsförslaget.

Enligt till synehandlingarna bifogat kostnadsförslag, som är upprättat med hänsyn till en timpenning av 0.65 kronor uppgår kostnaden för schaktningsarbetet jämte ersättning för broar till 61.410:- kronor. I detta belopp har då inräknats 10 % tillägg för arbetets tillsyn och oförutsedda fall.

Mom. 8. Båtnadsuppskattning.

För utrönande av den båtnad, som uppstår för den vattenssjuka marken genom avloppens upptagande enligt ovan avhandlade förslag har uppskattning av denna mark ägt rum jämlikt 10 kap. 60 § vattenlagen stadgade grunder och resultatet införts i den till förslaget hörande värderingslängden. Såsom av företaget beroende hava ansetts de marker, som ligga mindre än 1.4 meter över det nuvarande medelvattenståndet i närmaste del av dikena. Synemännen hava åsatt dessa marker värde i kronor pr hektar vid full torrläggning infört i värderingslängden under rubriken värde efter

torrläggningen. Det nuvarande värdet eller värdet före torrläggningen har uträknats såsom viss del av värdet i fullt torrlagt skick med ledning av de erfarenheter, som vunnits beträffande avkastningen av jord med olika torrläggningsgrad. Vid bestämmande av markvärdet har hänsyn uteslutande tagits till markernas naturliga beskaffenhet och den avkastning, som de sålunda anses kunna lämna. Skillnaden mellan blivande och nuvarande värdet utgör förbättringsvärdet, som skall ligga till grund för kostnadernas fördelning. Båtnad av annat slag än jordförbättring förekommer icke vid detta företag. Jämlikt bestämmelserna i 7 kap. 24 § vattenlagen har den till samfälligheten hörande marken för sin torrläggning hänförts till 2 avdelningar. I kostnadsfördelningslängden äro angivna vilka ägofigurer, som hänförts till de olika avdelningarna samt kostnaderna för desammas torrläggning. Varje avdelnings sålunda beräknade andel i kostnaderna fördelas på jordägarne inom avdelningen, varefter varje delägares beräknade kostnader läggas till grund för beräknandet av repartitionstalen. Efter dessa repartitionstal skola alla kostnader för företagets åvägabringande fördelas oberoende av om delar av företaget bliva dyrare eller billigare än som beräknats.

Förrättningskostnaderna skola om företaget kommer till stånd jämväl fördelas efter nyss nämnda repartitionstal, men skola vid förrättningens avslutande av sökandena förskjutas. Delägare,

som icke är sökande till företaget eller med sökandena likställd är icke skyldig att till detsamma tillskjuta större belopp än värdet av den å hans mark beräknade båtnaden. Vilka intressenter som ansetts såsom sökande eller med dem likställda angives i kostnadsfördelningslängden med förkortningen ''sök.'' och ''likst. m. sök.''

Mom. 9. Arbetets utförande.

På grund av vad ovan anförts finna synemännen skäligt medgiva tillstånd till företaget.

Företaget skall,om någon av sökandena önska fullfölja detsamma, utföras i noggrann överensstämmelse med den vid denna förrättning upprättade arbetsplanen, plan- profil- och sektionsritningar samt arbetsbeskrivningen. Det må påbörjas så snart denna förrättning vunnit laga kraft och skall vara fullbordat senast den 1 sept. 1940.

Beträffande förlängning av arbetstiden hänvisas till 7 kap. 58 § vattenlagen. Arbetet skall utlämnas på entreprenad åt en eller flera därför lämpliga personer på de villkor, som befinnas för delägarna mest gynnsamma och betryggande.

Skada genom uppdämning under arbetstiden skall i görlig mån undvikas. De till ledning för arbetets utförande utsatta fixpunkter, vilka närmare beskrivas i arbetsbeskrivningen äro lagligen skyddade och få icke övertäckas eller bortsprängas förrän de blivit av lantbruksingenjör ersatta med nya.

Av lantmätare utsatta gränsmärken böra icke flyttas utan att av lantmätare ersättas med nya.

Avsyning enligt 13 kap. 1 § vattenlagen skall efter ansökan verkställas av lantbruksingenjör.

Mom. 10. Framtida underhållet.

Varje intressent i företaget har rätt att fordra, att de kanal- och dikessträckor, varav han är beroende fullständigt rensas vart femte år eller så snart skäl härtill finnes. Tillfälliga ras eller andra svårare hinder för vattnets avlopp böra dock omedelbart avlägsnas. Rensningar böra verkställas å tider, då arbetet åstadkommer så ringa skada som möjligt å växande grödda. Kostnaden för rensning skola fördelas efter de i kostnadsfördelningslängden införda repartitionstalen. För rensningsjordens uppläggning må intressent icke äga rätt att fordra ersättning. Kostnad för rensningsåtgärd som föranletts av enskild persons åverkan eller försummelse må uttagas av denne. Uppdämning eller annan åtgärd, som hindrar vattnets fria avlopp må på inga villkor tillåtas eller tålas.

Broar eller trummor, som i samband med företaget skola om- eller nybyggas skola underhållas av vederbörande trafikanter.

Mom. 11. Organisation.

För handhavande av de med företaget förenade angelägenheter skola intressenterna utse en styrelse bland vilka en skall vara ordförande. Det åvilar styrelsen att ombesörja arbetets utförande

och kontrollera detsamma - i den mån så finnes nödigt med biträde av sakkunnig person - att i mån av arbetenas fortgång verkställa utdebiteringar på sätt närmare angives i vattenlagen, att föra räkenskaper över handhavda medel, vilka räkenskaper minst en gång om året skola framläggas för intressenterna i och för granskning, att för sistnämnda ändamål och då så kan finnas nödigt kalla intressenterna till sammanträde på sätt 7 kap. 64 § vattenlagen föreskriver och därvid föra protokoll samt i övrigt vidtaga de åtgärder, som för företagets ändamålsenliga utförande och underhåll kunna finnas nödigt.

Styrelseval skall anmälas till länsstyrelsen.

De vid denna förrättning upprättade handlingar och ritningar skola förvaras hos styrelseordföranden sedan denne valts.

Mom. 12. Domstolsavgift.

Avgift enligt 11 kap. 95 § vattenlagen skall utgå för detta företag med en krona och femtio öre för tusen kronors åtnad eller med 95 kronor och 48 öre, vilket belopp skall inbetalas till Konungens Befallningshavande i länet innan arbetet påbörjas.

Mom. 13. Besvärshänvisning.

Den, som är missnöjd med åtgärd eller beslut vid syneförrättning eller vill föra talan mot synemännens utlåtande äger att inom sextio dagar härnedan i tre exemplar till Västerbygdens vattendomstol adress Vänersborg ingiva sina besvär. I besvären skola fullständigt upptagas klagandens alla påståenden och skälen där-

till samt vid besvären fogas de handlingar klaganden vill åberopa till stöd för ändringssökandet.

Mom. 14. Verkställighet.

Då i denna sak underställning till vattendomstolen icke skall ske kommer jämlikt 10 kap. 75 § vattenlagen detta utlåtande att gå i verkställighet i den ordning, som för laga kraft ägande dom är stadgad för så vitt icke inom den i mom. 13 här ovan angivna tid besvär anföres mot syneförrättningen och på grund därav ändring i synemännens utlåtande kommer till stånd.

Jäla den 18 december 1934

Nils Gustafsson

Carl Johansson Ture Andersson

Areal								Nuvarande värde			Blivande värde			Förbättringsvärde		
Åker		Äng och odlingsmark		Annan duglig mark		Impediment och högl. mark		pr har	pr ägofigur		pr har	pr ägofigur		pr har	pr ägofigur	
Har	ar	Har	ar	Har	ar	Har	ar	Kr.	Kr.	öre	Kr.	Kr.	öre	Kr.	Kr.	öre
7		8		9		10		11	12		13	14		15	16	

Värderingslängd
för torläggning av vattenkadade marker hörande till Habbarp m. fl. (Replångmossen) i Jäla och Brismeneds socknar, Skaraborgs län; upprättad vid syneförrättning enligt vattenlagen.

Socken, by och hemman	Registernummer	Littera å kartan	Hemmanstal	Ägofigurens nummer	Delägares namn, hemvist m. m. samt ägobeskrivning
1	2	3	4	5	6
Grolanda socken					
Erikstorp	1'		1		Kommanderar K. Fock
					arr. J. E. Kjellander o. Ang. Larsson
				1	Lidan
				2	äng, mylla på sand
					Summa
Jäla socken					
Jälabro					Rikard Börjesson mfl.
				3	lidan
				4	äng, mylla på sand
					Summa
Jäla Stora Hallagården	6'	R	3/8		Karl Andersons K. arr. Karl Larsson
				5	äng, mylla på sand
				6	lidan
				7	äng " " "
				8	" " " "
				9	" " " "
				10	" " " "
					Summa
" Brudegården	7³	Gb	1/4		Gustaf Johansson
				11	lidan
				12	äng, mylla på sand
				13	" " " "
				14	" " " " ö
				15	" " " "
				16	åker " " "
					Transport

Areal								Nuvarande värde			Blivande värde			Förbättringsvärde		
Åker		Äng och odlingsmark		Annan duglig mark		Impediment och högl. mark		pr har	pr ägofigur		pr har	pr ägofigur		pr har	pr ägofigur	
Har	ar	Har	ar	Har	ar	Har	ar	Kr.	Kr.	öre	Kr.	Kr.	öre	Kr.	Kr.	öre
7		8		9		10		11	12		13	14		15	16	
							6									
			13					30	3	90	100	13	-	70	9	10
			13				6		3	90		13	-		9	10
							10									
			35					100	35	-	400	140	-	300	105	-
			35				10		35	-		140	-		105	-
			41					200	82	-	500	205	-	300	123	-
							55									
			32					140	44	80	300	96	-	160	51	20
			14					60	8	40	"	42	-	240	33	60
			19					40	7	60	200	38	-	160	30	40
			8					140	11	20	300	24	-	"	12	80
		1	14				55		154	-		405	-		251	-
							60									
			71					140	99	40	400	284	-	260	184	60
			32					150	48	-	300	96	-	150	48	-
			3					90	2	70	"	9	-	210	6	30
			15					60	9	-	"	45	-	240	36	-
	12							350	42	-	500	60	-	150	18	-
	12	1	21				60		201	10		494	-		292	90

Socken, by och hemman	Registernummer	Littera å kartan	Hemmanstal	Ägofigurens nummer	Delägares namn, hemvist m. m. samt ägobeskrivning
1	2	3	4	5	6
					Transport
				17	äng, mylla på sand
				18	hidan
				19	åker " " "
				20	äng " " "
				21	" " " "
				22	" " " "
				23	åker " " "
				24	äng " " "
				25	väj
				26	äng " " "
				27	åker " " "
				28	" " " "
					Summa
Jäla Bondegård	7²	Ga	1/4		Henning Gustafson
				29	åker, mylla på sand
				30	äng " " "
				31	åker " " "
				32	äng " " "
				33	åker " " "
				34	äng " " "
				35	" " " "
				36	" " " "
				37	hidan
				38	väj
				39	äng " " "
				40	" " " "
				41	" " "
					Summa

Areal								Nuvarande värde			Blivande värde			Förbättringsvärde		
Åker		Äng och odlingsmark		Annan duglig mark		Impediment och högl. mark		pr har	pr ägofigur		pr har	pr ägofigur		pr har	pr ägofigur	
Har	ar	Har	ar	Har	ar	Har	ar	Kr.	Kr.	öre	Kr.	Kr.	öre	Kr.	Kr.	öre
7		8		9		10		11	12		13	14		15	16	
	12	1	21				60		201	10		494	-		292	90
			31					100	31	-	500	155	-	400	124	-
							15									
	85							180	153	-	600	510	-	420	357	-
			32					80	25	60	400	128	-	320	102	40
			23					"	18	40	"	92	-	"	73	60
			9					"	7	20	"	36	-	"	28	80
	28							130	36	40	650	182	-	520	145	60
			28					140	39	20	400	112	-	260	72	80
							5									
			9					"	12	60	"	36	-	"	23	40
	12							570	68	40	600	72	-	30	3	60
	9							620	55	80	650	58	50	"	2	70
1	46	2	53				80		648	70		1875	50		1226	80
	8							570	45	60	600	48	-	30	2	40
		1	33					120	159	60	400	532	-	280	372	40
	83							250	207	50	700	581	-	450	373	50
			27					180	48	60	600	162	-	420	113	40
	41							"	73	80	700	287	-	520	213	20
		1	05					150	105	-	500	525	-	400	420	-
			65					35	22	75	100	65	-	65	42	25
			37					150	55	50	500	185	-	350	129	50
							43									
							4									
			21					240	50	40	400	84	-	160	33	60
			12					"	28	80	"	48	-	"	19	20
			20					80	16	-	"	80	-	320	64	—
1	32	4	20				47		813	55		2597	-		1783	45

Socken, by och hemman	Registernummer	Littera å kartan	Hemmanstal	Ägofigurens nummer	Delägares namn, hemvist m. m. samt ägobeskrivning
1	2	3	4	5	6
Jäla Kvistgården	5 2	Ja	1/4		Rikard Lindberg arr. Einar Lindberg
					grd man: Karl Jansson
				42	kidan
				43	äng, mylla på sand
				44	åker " " "
					Summa
" "	5 5	B	1/8		Rikard Jonsson
				45	åker, mylla på sand
				46	äng " " "
				47	" " " "
				48	väg
				49	äng " " "
					Summa
" Knapagården	2 2	Kb	1/4		Nils Pettersons d. arr. Erik Börjesson
				50	väg
				51	dikan
				52	äng, mylla på sand
				53	jordbank
				54	äng " " "
				55	jordbank
				56	åker dy " "
					Summa
" "	2 4	Kd	3/8		Emil Andersson
				57	väg
				58	åker, dy på sand
				59	" " " "
					Transport

Areal								Nuvarande värde			Blivande värde			Förbättringsvärde		
Åker		Äng och odlingsmark		Annan duglig mark		Impediment och högl. mark		pr har	pr ägofigur		pr har	pr ägofigur		pr har	pr ägofigur	
Har	ar	Har	ar	Har	ar	Har	ar	Kr.	Kr.	öre	Kr.	Kr.	öre	Kr.	Kr.	öre
7		8		9		10		11	12		13	14		15	16	
							21									
			28					140	39	20	400	112	-	260	72	80
	1							560	5	60	700	7	-	140	1	40
	1		28				21		44	80		119	-		74	20
	6							560	33	60	700	42	-	140	8	40
			10					160	16	-	400	40	-	240	24	-
			4					180	7	20	"	16	-	220	8	80
							4									
			7					140	9	80	300	21	-	160	11	20
	6		21				4		66	60		119	-		52	40
							4									
							25									
			44					180	79	20	400	176	-	220	96	80
							18									
			8					80	6	40	"	32	-	320	25	60
							17									
	27							240	64	80	800	216	-	560	151	20
	27		52				64		150	40		424	-		273	60
							7									
	46							560	257	60	800	368	-	240	110	40
	14							"	78	40	"	112	-	"	33	60
	60						7		336	-		480	-		144	-

Socken, by och hemman	Registernummer	Littera å kartan	Hemmanstal	Ägofigurens nummer	Delägares namn, hemvist m. m. samt ägobeskrivning
1	2	3	4	5	6
					Transport
				60	åker, dy på sand
				61	hidan
				62	äng mylla " "
					Summa
Jäla Knapagården	2^3	Kc	3/8		Hilmer ö Albin Andersson
				63	hidan
				64	åker, dy på sand
					Summa
Habblays Summag.	2^2	Ma	1/4		Rikard Birjesson
				65	hidan
" "	2^3	Mb	1/4		Karl ö Emma Andersson
				66	hidan
				67	äng, mylla på sand
					Summa
" "	2^5	A	7/64		Alma, Gerhard ö Syra Fransén
				68	åker, dy på sand
				69	äng " " "
					Summa
" "	2^6	B	7/64		Vitalis Karlsson
				70	äng, dy på sand
				71	åker " " "
					Summa

Areal								Nuvarande värde			Blivande värde			Förbättringsvärde		
Åker		Äng och odlingsmark		Annan duglig mark		Impediment och högl. mark		pr har	pr ägofigur		pr har	pr ägofigur		pr har	pr ägofigur	
Har	ar	Har	ar	Har	ar	Har	ar	Kr.	Kr.	öre	Kr.	Kr.	öre	Kr.	Kr.	öre
7		8		9		10		11	12		13	14		15	16	
	60						7		336	-		480	-		144	-
	12							680	81	60	800	96	-	120	14	40
							24									
			14					80	11	20	300	42	-	220	30	80
	72		14				31		428	80		618	-		189	20
							16									
	45							680	306	-	700	315	-	20	9	-
	45						16		306	-		315	-		9	-
							10									
							10									
			45					100	45	-	400	180	-	300	135	-
			45				10		45	-		180	-		135	-
	26							360	93	60	800	208	-	440	114	40
			22					"	79	20	400	88	-	40	8	80
	26		22						172	80		296	-		123	20
			10					360	36	-	400	40	-	40	4	-
	32							320	102	40	800	256	-	480	153	60
	32		10						138	40		296	-		157	60

Socken, by och hemman	Registernummer	Littera å kartan	Hemmanstal	Ägofigurens nummer	Delägares namn, hemvist m. m. samt ägobeskrivning
1	2	3	4	5	6
Habblarp Skatteg.	12	A	1/4		Aug. Johansson arr. Gideon Hallin
				72	åker, dyjord
				73	lidan
				74	åker "
				75	äng "
				76	åker "
				77	" "
				78	lidan
				79	åker "
				80	väg
				81	åker "
				82	" "
				83	" "
				84	" "
				85	" "
				86	" "
				87	" "
				88	" "
				89	" "
				90	" "
				91	" "
				92	" "
				93	" "
				94	" "
				95	äng " på sand
				96	åker "
				97	äng
				98	åker "
				99	" "
				100	" "

Transport

Areal								Nuvarande värde			Blivande värde			Förbättringsvärde		
Åker		Äng och odlingsmark		Annan duglig mark		Impediment och högl. mark		pr har	pr ägofigur		pr har	pr ägofigur		pr har	pr ägofigur	
Har	ar	Har	ar	Har	ar	Har	ar	Kr.	Kr.	öre	Kr.	Kr.	öre	Kr.	Kr.	öre
7		8		9		10		11	12		13	14		15	16	
	36							160	57	60	800	288	-	640	230	40
							40									
	19							240	45	60	"	152	-	560	106	40
			5					420	21	-	700	35	-	280	14	-
1	07							240	256	80	800	856	-	560	599	20
	84							360	302	40	"	672	-	440	369	60
							15									
	99							200	198	-	"	792	-	600	594	-
							24									
1	76							280	492	80	"	1408	-	520	915	20
	36							160	57	60	"	288	-	640	230	40
	43							220	94	60	"	344	-	580	249	40
	21							320	67	20	"	168	-	480	100	80
	55							"	176	-	"	440	-	"	264	-
	42							200	84	-	"	336	-	600	252	-
	80							320	256	-	"	640	-	480	384	-
	73							380	277	40	"	584	-	420	306	60
1	00							440	440	-	"	800	-	360	360	-
	41							420	172	20	700	287	-	280	114	80
	48							600	288	-	800	384	-	200	96	-
	40							400	160	-	"	320	-	400	160	-
	25							280	70	-	"	200	-	520	130	-
	41							440	180	40	"	328	-	360	147	60
		1	73					300	519	-	400	692	-	100	173	-
	25							450	112	50	600	150	-	150	37	50
							6									
	32							480	153	60	"	192	-	120	38	40
	11							630	69	30	700	77	-	70	7	70
	13							570	74	10	600	78	-	30	3	90
12	47	1	78				85		4626	10		10511	-		5884	90

Socken, by och hemman	Registernummer	Littera å kartan	Hemmanstal	Ägofigurens nummer	Delägares namn, hemvist m. m. samt ägobeskrivning
1	2	3	4	5	6
					Transport
				101	åker, dyjord
				102	" "
				103	" "
				104	" "
				105	" "
				106	" "
				107	" "
					Summa
Habblarp Skattog.	13	B	1/8		Kristina Karlsson
				108	åker, dyjord på sand
				109	" " " "
				110	" " " "
				111	" " " "
				112	" " " "
				113	" " " "
				114	" " " "
				115	äng
				116	åker "
				117	väj
				118	åker "
				119	" "
				120	" "
				121	" "
				122	" "
				123	" "
				124	" "
				125	" "
				126	" "
					Transport.

Areal								Nuvarande värde			Blivande värde			Förbättringsvärde		
Åker		Ång och odlingsmark		Annan duglig mark		Impediment och högl. mark		pr har	pr ägofigur		pr har	pr ägofigur		pr har	pr ägofigur	
Har	ar	Har	ar	Har	ar	Har	ar	Kr.	Kr.	öre	Kr.	Kr.	öre	Kr.	Kr.	öre
7		8		9		10		11	12		13	14		15	16	
12	47	1	78				85		4626	10		10511	-		5884	90
	17							630	107	10	700	119	-	70	11	90
	19							"	119	70	"	133	-	"	13	30
	16							"	100	80	"	112	-	"	11	20
	14							"	88	20	"	98	-	"	9	80
	16							"	100	80	"	112	-	"	11	20
	17							"	107	10	"	119	-	"	11	90
	19							"	119	70	"	133	-	"	13	30
13	65	1	78				85		5369	50		11337	-		5967	50
	21							630	132	30	700	147	-	70	14	70
	19							"	119	70	"	133	-	"	13	30
	18							"	113	40	"	126	-	"	12	60
	19							"	119	70	"	133	-	"	13	30
	15							660	99	-	"	105	-	40	6	-
	20							540	108	-	600	120	-	60	12	-
	15							470	70	50	500	75	-	30	4	50
			3					190	7	70	200	6	-	10	-	30
	46							440	202	40	800	368	-	360	165	60
							14									
	40							680	272	-	"	320	-	120	48	-
	52							560	291	20	"	416	-	240	124	80
	31							440	136	40	"	248	-	360	111	60
	23							"	101	20	"	184	-	"	82	80
	41							480	196	80	"	328	-	320	131	20
	33							440	145	20	"	264	-	360	118	80
	58							"	255	20	"	464	-	"	208	80
	56							"	246	40	"	448	-	"	201	60
	54							"	237	60	"	432	-	"	194	40
5	61		3				14		2852	70		4317	-		1464	30

Socken, by och hemman	Registernummer	Littera å kartan	Hemmanstal	Ägofigurens nummer	Delägares namn, hemvist m. m. samt ägobeskrivning
1	2	3	4	5	6
					Transport
				127	åker, dyjord
				128	" "
				129	" "
				130	lidan
				131	åker "
				132	" "
				133	" "
					Summa
Habblays Skatteg.	14	6	1/8		Klas Johansson
				134	åker, dyjord
				135	lidan
				136	åker "
				137	raj
				138	åker "
				139	" "
				140	" "
				141	" "
				142	" "
				143	" "
				144	äng mylla på sand
				145	" " " "
				146	" " " "
				147	åker " " "
					Summa
Jäla Knapagården	2²	Kb	1/4		Nils Pettersons rt.
					arr. Erik Brijesson
				148	åker, dyjord
					Transport

Areal								Nuvarande värde			Blivande värde			Förbättringsvärde		
Åker		Äng och odlingsmark		Annan duglig mark		Impediment och högl. mark		pr har	pr ägofigur		pr har	pr ägofigur		pr har	pr ägofigur	
Har	ar	Har	ar	Har	ar	Har	ar	Kr.	Kr.	öre	Kr.	Kr.	öre	Kr.	Kr.	öre
7		8		9		10		11	12		13	14		15	16	
5	61		3				14		2852	70		4317	-		1464	30
	68							380	258	40	800	544	-	420	285	60
	53							360	190	80	"	424	-	440	233	20
	31							320	99	20	"	248	-	480	148	80
							20									
	10							280	28	-	700	70	-	420	42	-
	11							"	30	80	800	88	-	520	57	20
	30							240	72	-	"	240	-	560	168	-
7	64		3				34		3531	90		5931	-		2399	10
	64							360	230	40	800	512	-	440	281	60
							18									
	87							280	243	60	"	696	-	520	452	40
							18									
	67							200	134	-	"	536	-	600	402	-
	96							400	384	-	"	768	-	400	384	-
	97							440	426	80	"	776	-	360	349	20
	44							420	184	80	700	308	-	280	123	20
	55							"	231	-	"	385	-	"	154	-
1	25							"	525	-	"	875	-	"	350	-
			24					470	112	80	500	120	-	30	7	20
			17					"	79	90	"	85	-	"	5	10
			11					"	51	70	"	55	-	"	3	30
	11							570	62	70	600	66	-	"	3	30
6	46		52				36		2666	70		5182	-		2515	30
1	40							320	448	-	800	1120	-	480	672	-
1	40								448	-		1120	-		672	-

Socken, by och hemman	Registernummer	Littera å kartan	Hemmanstal	Ägofigurens nummer	Delägares namn, hemvist m. m. samt ägobeskrivning
1	2	3	4	5	6
					Transport
				149	åker, dyjord
				150	lidan
					Summa
Habblays Summag.	22	Ma	1/4		Rikard Brijesson
				151	lidan
				152	åker, dyjord
					Summa
" "	23	Mb	1/4		Karl o Emma Andersson
				153	åker, dyjord
				154	lidan
					Summa
" "	25		7/64		Alma, Gerhard o Thyra Fraurin
" "	26		7/64		Vitalis Karlsson
" "	27		1/64		Karl o Emma Andersson
" "	28		1/64		" " " "
				155	lidan
				156	åker, dyjord
					Summa
Jäla Knapagården	22	Kb	1/4		Nils Pettersons ä.
					avr. Erik Brijesson
				157	åker, dyjord
				158	lidan
				159	åker "
					Summa

Areal								Nuvarande värde			Blivande värde			Förbättringsvärde		
Åker		Äng och odlingsmark		Annan duglig mark		Impediment och högl. mark		pr har	pr ägofigur		pr har	pr ägofigur		pr har	pr ägofigur	
Har	ar	Har	ar	Har	ar	Har	ar	Kr.	Kr.	öre	Kr.	Kr.	öre	Kr.	Kr.	öre
7		8		9		10		11	12		13	14		15	16	
1	40								448	-		1120	-		672	-
1	33							280	372	40	800	1064	-	520	691	60
							6									
2	73						6		820	40		2184	-		1363	60
							2									
	9							320	28	80	800	72	-	480	43	20
	9						2		28	80		72	-		43	20
	5							320	16	-	800	40	-	480	24	-
							2									
	5						2		16	-		40	-		24	-
							3									
	8							320	25	60	800	64	-	480	38	40
	8						3		25	60		64	-		38	40
	66							160	105	60	800	528	-	640	422	40
							19									
	47							200	94	-	"	376	-	600	282	-
1	13						19		199	60		904	-		704	40

Socken, by och hemman	Registernummer	Littera å kartan	Hemmanstal	Ägofigurens nummer	Delägares namn, hemvist m. m. samt ägobeskrivning
1	2	3	4	5	6
Jäla Knapag.	2^3	Kc	3/8		Kilmes ö (Albin) Andersson.
				160	hidan
				161	åker, dyjord
				162	" "
				163	väj
				164	åker "
				165	äng mylla på sand
					Summa
" "	2^3	Kc	3/8		(Kilmes) ö Albin Andersson
				166	åker, dyjord
				167	" "
				168	" "
				169	hidan
					Summa
" "	2^4	Kd	3/8		Emil Andersson
				170	åker, dyjord
				171	" "
				172	äng "
				173	väj
				174	åker "
				175	" "
				176	myr
				177	åker "
				178	" "
				179	" "
				180	hidan
				181	åker "
				182	" "
					Summa

Areal								Nuvarande värde			Blivande värde			Förbättringsvärde		
Åker		Äng och odlingsmark		Annan duglig mark		Impediment och högl. mark		pr har	pr ägofigur		pr har	pr ägofigur		pr har	pr ägofigur	
Har	ar	Har	ar	Har	ar	Har	ar	Kr.	Kr.	öre	Kr.	Kr.	öre	Kr.	Kr.	öre
7		8		9		10		11	12		13	14		15	16	
							6									
1	34							280	375	20	800	1072	-	520	696	80
	44							320	140	80	"	352	-	480	211	20
							4.5									
	28							"	89	60	"	224	-	"	134	40
			7					60	4	20	100	7	-	40	2	80
2	06		7				10.5		609	80		1655	-		1045	20
	50							280	140	-	600	300	-	320	160	-
	44							320	140	80	800	352	-	480	211	20
1	11							290	321	90	"	888	-	510	566	10
							3									
2	05						3		602	70		1540	-		937	30
1	36							320	435	20	800	1088	-	480	652	80
	24							"	76	80	"	192	-	"	115	20
			10					180	18	-	300	30	-	120	12	-
							8									
	27							480	129	60	800	216	-	320	86	40
	66							340	224	40	"	528	-	460	303	60
							8									
	41							"	139	40	"	328	-	"	188	60
	38							300	114	-	"	304	-	500	190	-
	43							240	103	20	"	344	-	560	240	80
							7									
	26							360	93	60	"	208	-	440	114	40
	38							440	167	20	"	304	-	360	136	80
4	39		10				23		1501	40		3542	-		2040	60

Socken, by och hemman	Registernummer	Littera å kartan	Hemmanstal	Ägofigurens nummer	Delägares namn, hemvist m. m. samt ägobeskrivning
1	2	3	4	5	6
Jäla Knafsg.	2^3	Ke	3/8		(Kilmer) o Albin Andersson
				183	åker, dyjord.
				184	" "
				185	väj
				186	åker "
				187	hidan
					Summa
"	2^3	Kc	3/8		Kilmer o (Albin) Andersson
				188	hidan
				189	äng dyjord
				190	åker
				191	väj
					Summa
Ramsberg	1^2	A	1/4		Erik Karlsson
				192	åker, dyjord
				193	hidan
				194	åker "
				195	avloppsdike
				196	åker "
				197	" "
					Summa
"	1^3	B	1/4		Oskar Klasson
				198	åker dyjord
				199	" "
				200	hidan
				201	åker "
					Summa

Areal								Nuvarande värde			Blivande värde			Förbättringsvärde		
Åker		Äng och odlingsmark		Annan duglig mark		Impediment och högl. mark		pr har	pr ägofigur		pr har	pr ägofigur		pr har	pr ägofigur	
Har	ar	Har	ar	Har	ar	Har	ar	Kr.	Kr.	öre	Kr.	Kr.	öre	Kr.	Kr.	öre
7		8		9		10		11	12		13	14		15	16	
	23							410	94	30	800	184	-	390	89	70
	2							160	3	20	"	16	-	640	12	80
							4									
	43							"	68	80	"	344	-	"	275	20
							3									
	68						7		166	30		544	-		377	70
							3									
			1					120	1	20	600	6	-	480	4	80
	18							320	57	60	800	144	-	"	86	40
							4									
	18		1				7		58	80		150			91	20
	73							440	321	20	880	584	-	360	262	80
							5									
	45							280	126	-	"	360	-	520	234	-
							10									
	20							720	144	-	"	160	-	80	16	-
	21							"	151	20	"	168	-	"	16	80
1	59						15		742	40		1272	-		529	60
	68							480	326	40	800	544	-	320	217	60
	70							560	392	-	"	560	-	240	168	-
							5									
	53							280	148	40	"	424	-	520	275	60
1	91						5		866	80		1528	-		661	20

Socken, by och hemman	Registernummer	Littera å kartan	Hemmanstal	Ägofigurens nummer	Delägares namn, hemvist m. m. samt ägobeskrivning
1	2	3	4	5	6
Jäla Kronogården	5-2	Ja	1/4		Rikard Lindberg arr. Einar Lindberg god man: Karl Jansson.
				202	åker, dyjord
				203	" "
				204	" "
				205	imp
				206	åker "
				207	" "
				208	råg
				209	åker "
				210	" "
				211	" "
				212	imp
				213	"
				214	åker "
				215	" "
				216	" "
				217	lidan
				218	åker "
				219	" "
					Summa
" "	5-5	B	1/8		Rikard Jonsson.
					åker, dyjord
					lidan
					åker "
					råg
					lidan
					åker "
					" "
					Transport

Areal								Nuvarande värde			Blivande värde			Förbättringsvärde		
Åker		Äng och odlingsmark		Annan duglig mark		Impediment och högl. mark		pr har	pr ägofigur		pr har	pr ägofigur		pr har	pr ägofigur	
Har	ar	Har	ar	Har	ar	Har	ar	Kr.	Kr.	öre	Kr.	Kr.	öre	Kr.	Kr.	öre
7		8		9		10		11	12		13	14		15	16	
	61							360	219	60	800	488	-	440	268	40
	55							"	198	-	"	440	-	"	242	-
	22							420	92	40	"	176	-	380	83	60
							35									
	11							470	51	70	500	55	-	30	3	30
	60							680	408	-	700	420	-	20	12	-
							6									
	53							760	402	80	800	424	-	40	21	20
	11							540	59	40	600	66	-	60	6	60
	17							700	119	-	800	136	-	100	17	-
							4									
							80									
	3							520	15	60	700	21	-	180	5	40
2	03							440	893	20	800	1624	-	360	730	80
	38							320	121	60	"	304	-	480	182	40
							11									
	86							640	550	40	"	688	-	160	137	60
	78							"	499	20	.	624	-	"	124	80
6	98					1	36		3630	90		5466	-		1835	10
	86							440	378	40	800	688	-	360	309	60
							8									
	40							320	128	-	"	320	-	480	192	-
							9									
							7									
	3.5							200	7	-	"	28	-	600	21	-
	83							320	265	60	"	664	-	480	398	40
2	12.5						23		779	-		1700	-		921	-

Socken, by och hemman	Registernummer	Littera å kartan	Hemmanstal	Ägofigurens nummer	Delägares namn, hemvist m. m. samt ägobeskrivning
1	2	3	4	5	6
					Transport
				227	åker, dyjord
				228	imp
				229	åker "
				230	" "
					Summa
Jäla Krisgården	5⁴	A	1/8		Linus Andersson arr. Frans Karlsson
				231	väj
				232	åker, dyjord
				233	"
				234	imp
				235	åker "
				236	lidan
				237	åker "
					Summa
" Stricgården	3'	W	1/2		Kammarherre H. Fock arr. Elias Klasson
				238	åker, dyjord
				239	" "
				240	" "
				241	lidan
					Summa
" "	"	"	"		Kammarherre H. Fock arr. Hanna Westerberg.
				242	åker, dyjord
				243	"
				244	lidan
					Transport

Areal								Nuvarande värde			Blivande värde			Förbättringsvärde		
Åker		Äng och odlingsmark		Annan duglig mark		Impediment och högl. mark		pr har	pr ägofigur		pr har	pr ägofigur		pr har	pr ägofigur	
Har	ar	Har	ar	Har	ar	Har	ar	Kr.	Kr.	öre	Kr.	Kr.	öre	Kr.	Kr.	öre
7		8		9		10		11	12		13	14		15	16	
2	12.5						23		779	-		1700	-		921	-
	11							600	66	-	700	77	-	100	11	-
							68									
	13							570	74	10	600	78	-	30	3	90
	13							760	98	80	800	104	-	40	5	20
2	49.5						91		1017	90		1959	-		941	10
							4									
	18							760	136	80	800	144	-	40	7	20
	57							"	433	20	"	456	-	"	22	80
							44									
1	70							360	612	-	"	1360	-	440	748	-
							3									
	75							400	300	-	"	600	-	400	300	-
3	20						51		1482	-		2560	-		1078	-
	65							360	234	-	800	520	-	440	286	-
	4							220	8	80	"	32	-	580	23	20
1	25							420	525	-	"	1000	-	380	475	-
							3									
1	94						3		767	80		1552	-		784	20
	4							200	8	-	800	32	-	600	24	-
	19							"	38	-	"	152	-	"	114	-
							12									
	23						12		46	-		184	-		138	-

Socken, by och hemman	Registernummer	Littera å kartan	Hemmanstal	Ägofigurens nummer	Delägares namn, hemvist m. m. samt ägobeskrivning
1	2	3	4	5	6
					Transport
				245	åker, dyjord
				246	" "
					Summa
Jäta Bondegård	7²	Ga	1/4		Henning Gustafsson
				247	åker, dyjord
				248	ängs
				249	råg
				250	åker "
				251	hidan
				252	åker "
					Summa
" "	7³	Gb	1/4		Gustaf Johansson
				253	åker, dyjord
				254	hidan
				255	åker "
				256	ängs
				257	åker "
				258	" "
				259	" "
				260	" "
					Summa
" Stora Hallag.	6¹	R	3/8		Karl Andersson st. av. Oskar Karlsson
				261	åker dyjord
				262	" "
				263	råg
					Transport

Areal								Nuvarande värde			Blivande värde			Förbättringsvärde		
Åker		Äng och odlingsmark		Annan duglig mark		Impediment och högl. mark		pr har	pr ägofigur		pr har	pr ägofigur		pr har	pr ägofigur	
Har	ar	Har	ar	Har	ar	Har	ar	Kr.	Kr.	öre	Kr.	Kr.	öre	Kr.	Kr.	öre
7		8		9		10		11	12		13	14		15	16	
	23						12		46	-		184	-		138	-
1	25							280	350	-	800	1000	-	520	650	-
	50							720	360	-	"	400	-	80	40	-
1	98						12		756	-		1584	-		828	-
	36							620	223	20	700	252	-	80	28	80
							3									
							10									
1	42							560	795	20	800	1136	-	240	340	80
							12									
	41							240	98	40	"	328	-	560	229	60
2	19						25		1116	80		1716	-		599	20
	50							280	140	-	800	400	-	520	260	-
							8									
1	16							320	371	20	"	928	-	480	556	80
							10									
	11							600	66	-	700	77	-	100	11	-
	7							680	47	60	800	56	-	120	8	40
	12							720	86	40	"	96	-	80	9	60
	23							760	174	80	"	184	-	40	9	20
2	19						18		886	-		1741	-		855	-
1	17							740	843	60	800	912	-	60	68	40
	84							360	302	40	"	672	-	440	369	60
							3									
1	98						3		1146	-		1584	-		438	-

Socken, by och hemman	Registernummer	Littera å kartan	Hemmanstal	Ägofigurens nummer	Delägares namn, hemvist m. m. samt ägobeskrivning
1	2	3	4	5	6
					Transport
				264	hidan
					Summa
Jäla Stora Hallag.	6'	R	3/8		Karl Andersson m. arr. Karl Larsson.
				265	åker, dyjord
				266	" "
				267	hidan
				268	väg
				269	hidan
				270	åker "
				271	" "
				272	" "
				273	" "
					Summa
" Hallagård	8²	A	3/16		Karl Jansson
				274	åker, dyjord
				275	" "
				276	väg
				277	åker "
				278	hidan
				279	åker "
					Summa
Hatblarp Håkan Ekilsg.	4'	L	1/2		Gottfr., Harald ö Gerda Josefsson
				280	åker, dyjord
				281	väg
				282	åker "
					Transport

Areal								Nuvarande värde			Blivande värde			Förbättringsvärde		
Åker		Äng och odlingsmark		Annan duglig mark		Impediment och högl. mark		pr har	pr ägofigur		pr har	pr ägofigur		pr har	pr ägofigur	
Har	ar	Har	ar	Har	ar	Har	ar	Kr.	Kr.	öre	Kr.	Kr.	öre	Kr.	Kr.	öre
7		8		9		10		11	12		13	14		15	16	
1	98						3		1146	-		1584	-		438	-
							3									
1	98						6		1146	-		1584	-		438	-
	18							160	28	80	800	144	-	640	115	20
	14							"	22	40	"	112	-	"	89	60
							3									
							3									
							3									
	15							"	24	-	"	120	-	"	96	-
	95							340	323	-	"	760	-	460	437	-
	62							720	446	40	"	496	-	80	49	60
	51							680	346	80	"	408	-	120	61	20
2	55						9		1191	40		2040	-		848	60
	35							720	252	-	800	280	-	80	28	-
	12							"	86	40	"	96	-	"	9	60
							8									
	77							320	246	40	"	616	-	480	369	60
							5									
	22							160	35	20	"	176	-	640	140	80
1	46						13		620	-		1168	-		548	-
1	62							280	453	60	800	1296	-	520	842	40
							8									
1	68							"	470	40	"	1344	-	"	873	60
3	30						8		924	-		2640	-		1716	-

Socken, by och hemman	Registernummer	Littera å kartan	Hemmanstal	Ägofigurens nummer	Delägares namn, hemvist m. m. samt ägobeskrivning	
1	2	3	4	5	6	
						Transport
				283	åker	dyjord
				284	"	"
				285	imp	
				286	äng	"
				287	"	"
				288	väg	
				289	åker	"
				290	"	"
				291	"	"
				292	"	"
				293	imp	
				294	åker	"
				295	"	"
				296	väg	
				297	åker	"
				298	"	"
						Summa
Habblarp Summag.	2²	Mn	1/4		Rikard Börjesson	
				299	åker	dyjord
				299a	"	"
				300	imp	
				301	"	
				302	åker	mylla på sand
				303	"	" " "
				304	"	dyjord
				305	"	"
				306	imp	
				307	väg	
						Transport

Areal								Nuvarande värde			Blivande värde			Förbättringsvärde		
Åker		Äng och odlingsmark		Annan duglig mark		Impediment och högl. mark		pr har	pr ägofigur		pr har	pr ägofigur		pr har	pr ägofigur	
Har	ar	Har	ar	Har	ar	Har	ar	Kr.	Kr.	öre	Kr.	Kr.	öre	Kr.	Kr.	öre
7		8		9		10		11	12		13	14		15	16	
3	30						8		924	-		2640	-		1716	-
	86							360	309	60	880	688	-	440	378	40
	98							720	705	60	"	784	-		78	40
							98									
			2.5					270	6	75	300	7	50	30	-	75
			4					"	10	80	"	12	-	"	1	20
							8									
	21							760	159	60	800	168	-	40	8	40
	24							"	182	40	"	192	-	"	9	60
1	25							"	950	-	"	1000	-	"	50	-
1	10							680	748	-	"	880	-	120	132	-
							107									
	55							760	418	-	"	440	-	40	22	-
	13							"	98	80	"	104	-	"	5	20
							2									
	17							"	129	20	"	136	-	"	6	80
	8							"	60	80	"	64	-	"	3	20
8	87		6.5				223		4703	55		7115	50		2411	95
	34							660	224	40	700	238	-	40	13	60
	58							670	388	60	"	406	-	30	17	40
							3									
							12									
	3										800					
	19										"					
	22							780	171	60	"	176	-	20	4	40
	72							760	547	20	"	576	-	40	28	80
							18									
							10									
2	08						43		1331	80		1396	-		64	20

Socken, by och hemman	Registernummer	Littera å kartan	Hemmanstal	Ägofigurens nummer	Delägares namn, hemvist m. m. samt ägobeskrivning	
1	2	3	4	5	6	
						Transport
				308	åker	dyjord
				309	imp	
				310	"	
				311	"	
				312	åker	"
				313	"	"
				314	"	"
				315	dike	
				316	åker	"
				317	"	"
				318	dike	
				319	imp	
				320	åker	dymylla på sand
				321	imp	
				322	åker	dyjord
						Summa
Jäla Hallagård	8^3	B	3/16		Oskar Johansson	
				323	åker,	dyjord
				324	kidan	
				325	väj	
				326	åker	"
				327	"	"
						Summa
Habblarp Sunnag.	2^3	Mb	4/7		Karl o Emma Andersson	
				328	äng,	dyjord
				329	åker	"
				330a	"	" på grus o ler
				330	"	" " sand
						Transport

Areal								Nuvarande värde			Blivande värde			Förbättringsvärde		
Åker		Äng och odlingsmark		Annan duglig mark		Impediment och högl. mark		pr har	pr ägofigur		pr har	pr ägofigur		pr har	pr ägofigur	
Har	ar	Har	ar	Har	ar	Har	ar	Kr.	Kr.	öre	Kr.	Kr.	öre	Kr.	Kr.	öre
7		8		9		10		11	12		13	14		15	16	
2	08						43		1331	80		1396	-		64	20
1	00							680	680	-	800	800	-	120	120	-
							5									
							2									
							11									
	67							490	328	30	700	496	-	210	140	70
	92							590	515	20	800	736	-	240	220	80
1	30							"	728	-	"	1040	-	"	312	-
							6									
	3							520	15	60	"	24	-	280	8	40
	32							440	140	80	"	256	-	360	115	20
							9									
							4									
	13							630	81	90	700	91	-	70	9	10
							5									
2	51							280	702	80	800	2008	-	520	1305	20
8	96						85		4524	40		6820	-		2295	60
	29							160	46	40	800	232	-	640	185	60
							15									
							4									
1	13							360	406	80	"	904	-	440	497	20
	93							"	334	80	"	744	-	"	409	20
2	35						19		788	-		1880	-		1092	-
			7					160	11	20	800	56	-	640	44	80
	90							320	288	-	"	720	-	480	432	-
	6							570	34	20	600	36	-	30	1	80
	8							540	43	20	"	48	-	60	4	80
1	04		7						376	60		860	-		483	40

Socken, by och hemman	Registernummer	Littera å kartan	Hemmanstal	Ägofigurens nummer	Delägares namn, hemvist m. m. samt ägobeskrivning
1	2	3	4	5	6
					Transport
				331	åker, dyjord på grus ö sten
				331a	" " " " " "
				332	äng
				333	åker "
				334	" "
				335	" "
				336	" "
				337	" "
				338	" "
				339	" "
				340	" "
				341	" "
				342	" "
				343	" "
				344	äng "
				345	väg
					Summa
Hablarp Summag.	2^5	A	7/64		Alma, Berh. ö Thyra Fransén
				346	äng dymylla på sand ö grus
" "	2^6	B	7/64		Vitalis Karlsson.
				347	äng, dymylla på sand ö grus
				348	åker " " " " "
				349	" " " " " "
				350	" dyjord
				351	" "
				352	" "
				353	hidan
				354	åker "
					Summa

Areal								Nuvarande värde			Blivande värde			Förbättringsvärde		
Åker		Äng och odlingsmark		Annan duglig mark		Impediment och högl. mark		pr har	pr ägofigur		pr har	pr ägofigur		pr har	pr ägofigur	
Har	ar	Har	ar	Har	ar	Har	ar	Kr.	Kr.	öre	Kr.	Kr.	öre	Kr.	Kr.	öre
7		8		9		10		11	12		13	14		15	16	
1	04		7						376	60		860	-		483	40
	10							540	54	-	600	60	-	60	6	-
	5							570	28	50	"	30	-	30	1	50
							20									
	18							720	129	60	800	144	-	80	14	40
	32							680	217	60	"	256	-	120	38	40
	30							"	204	-	"	240	-	"	36	-
	21							"	142	80	"	168	-	"	25	20
	3							540	16	20	600	18	-	60	1	80
	21							510	107	10	"	126	-	90	18	90
	6										700					
	13							630	81	90	"	91	-	70	9	10
	15							"	94	50	"	105	-	"	10	50
	9							"	56	70	"	63	-	"	6	30
	2.5							540	13	50	600	15	-	60	1	50
			5					380	19	-	400	20	-	20	1	-
							2.5									
2	89.5		12				22.5		1542	-		2196	-		654	-
			1.5								600					
			10								600					
	8							280	22	40	800	64	-	520	41	60
	4							360	14	40	"	32	-	440	17	60
	37							240	88	80	"	296	-	560	207	20
	21							120	25	20	"	168	-	680	142	80
	56							160	89	60	"	448	-	640	358	40
							15									
	50							"	80	-	"	400	-	"	320	-
1	76		10				15		320	40		1408	-		1087	60

Socken, by och hemman	Registernummer	Littera å kartan	Hemmanstal	Ägofigurens nummer	Delägares namn, hemvist m. m. samt ägobeskrivning
1	2	3	4	5	6
Burkeled	14	A	3/64		Mårten Lindberg
					arr. Sven Lindberg
				355	åker, dyjord
				356	lidan
				357	åker "
				358	kanal
				359	åker "
				360	" "
				361	" "
				362	väg ren
					Summa
"	15	B	1/64		Rikard Lindberg
					gårdman och arr. Karl Jansson
				363	åker, dyjord
				364	lidan
				365	åker "
					Summa
Hattlaxs Sunnag.	25	A	7/64		Alma, Gerh. o Thyra Fransén
				366	åker, dyjord
				367	" "
				368	" "
				369	väg
				370	åker "
					Summa
Jäla Brodeg.	73	Gb	1/4		Gustaf Johansson
					arr. Vilhelm Gustafsson
					Transport

Areal								Nuvarande värde			Blivande värde			Förbättringsvärde		
Åker		Äng och odlingsmark		Annan duglig mark		Impediment och högl. mark		pr har	pr ägofigur		pr har	pr ägofigur		pr har	pr ägofigur	
Har	ar	Har	ar	Har	ar	Har	ar	Kr.	Kr.	öre	Kr.	Kr.	öre	Kr.	Kr.	öre
7		8		9		10		11	12		13	14		15	16	
1	09						8	240	261	60	800	872	-	560	610	40
	17						10	160	27	20	"	136	-	640	108	80
	65							340	221	-	"	520	-	460	299	-
	26							560	145	60	"	208	-	240	62	40
1	77						3	280	495	60	"	1416	-	520	920	40
3	94						21		1151	-		3152	-		2001	-
	48						13	160	76	80	800	384	-	640	307	20
	41							200	82	-	"	328	-	600	246	-
	89						13		158	80		712	-		553	20
	35							240	84	-	800	280	-	560	196	-
	29							320	92	80	"	232	-	480	139	20
	34							"	108	80	"	272	-	"	163	20
	41						5	"	131	20	"	328	-	"	196	80
1	39						5		416	80		1112	-		695	20

Socken, by och hemman	Registernummer	Littera å kartan	Hemmanstal	Ägofigurens nummer	Delägares namn, hemvist m. m. samt ägobeskrivning
1	2	3	4	5	6
					Transport
				371	åker, dyjord
				372	" "
				373	" "
				374	" "
				375	" "
				376	" "
				376a	hidan
				377	åker "
					Summa
Tolarp	24	A	3/16		Nils Hallin
				378	åker, dyjord
				379	" "
				380	äng "
				381	hidan
					Summa
"	25	B	3/16		Nils Gustafsson
				382a	hidan
				382	åker, dyjord
				383	" "
				384	" "
				385	" "
				386	" "
					Summa
"	13	6	1/4		Georg Gustafsson
				387	åker, dyjord
				388	" "
				389	" "
				390	" "
					Transport

Areal								Nuvarande värde			Blivande värde			Förbättringsvärde		
Åker		Äng och odlingsmark		Annan duglig mark		Impediment och högl. mark		pr har	pr ägofigur		pr har	pr ägofigur		pr har	pr ägofigur	
Har	ar	Har	ar	Har	ar	Har	ar	Kr.	Kr.	öre	Kr.	Kr.	öre	Kr.	Kr.	öre
7		8		9		10		11	12		13	14		15	16	
	48							320	153	60	800	384	-	480	230	40
	50							280	140	-	"	450	-	520	260	-
	45							200	90	-	"	360	-	600	270	-
	41							160	65	60	"	328	-	640	262	40
	37							"	59	20	"	296	-	"	236	80
	17							"	27	20	"	136	-	"	108	80
							2.5									
	42							280	117	60	"	336	-	520	218	40
2	80						2.5		653	20		2240	-		1586	80
	70							600	420	-	800	560	-	200	140	-
1	10							560	616	-	"	880	-	240	264	-
			4.5					360	16	20	600	27	-	"	10	80
							7									
1	80		4.5				7		1052	20		1467	-		414	80
							1.5									
	10							440	44	-	800	80	-	360	36	-
	60							680	408	-	"	480	-	120	72	-
	34							"	231	20	"	272	-	"	40	80
	35							720	252	-	"	280	-	80	28	-
	35							760	266	-	"	280	-	40	14	-
1	74						1.5		1201	20		1392	-		190	80
	22							760	167	20	800	176	-	40	8	80
	28							"	212	80	"	224	-	"	11	20
	26							"	197	60	"	208	-	"	10	40
	26							"	197	60	"	208	-	"	10	40
1	02								775	20		816	-		40	80

Socken, by och hemman	Registernummer	Littera å kartan	Hemmanstal	Ägofigurens nummer	Delägares namn, hemvist m. m. samt ägobeskrivning
1	2	3	4	5	6
					Transport
				391	åker, dyjord
					Summa
Jäla Stukgården	17		3/16		Ivar, Johan, Beda, Elsa och Agnes Magnusson
				392	åker, dyjord
				393	" "
				394	lidan
				395	åker "
				396	" "
				397	" "
				398	" "
					Summa
Stocketacken	1'	K	1/4		Elias Johansson
				399	äng
				400	lidan
				401	äng
				402	"
				403	imp
				404	åker, dyjord
				405	" "
					Summa
Pukeberg	1'	H	1/4		Elias Svensson
				406	äng
				407	lidan
				408	skog
				409	äng, dyjord
					Transport

Areal								Nuvarande värde			Blivande värde			Förbättringsvärde		
Åker		Äng och odlingsmark		Annan duglig mark		Impediment och högl. mark		pr har	pr ägofigur		pr har	pr ägofigur		pr har	pr ägofigur	
Har	ar	Har	ar	Har	ar	Har	ar	Kr.	Kr.	öre	Kr.	Kr.	öre	Kr.	Kr.	öre
7		8		9		10		11	12		13	14		15	16	
1	02								775	20		816	-		40	80
	28							760	212	80	800	224	-	40	11	20
1	30								988	-		1040	-		52	-
	50							160	80	-	800	400	-	640	320	-
	5							"	8	-	"	40	-	"	32	-
							25									
	90							200	180	-	"	720	-	600	540	-
	2.5							350	8	75	700	17	50	350	8	75
	5							"	17	50	"	35	-	"	17	50
	22							400	88	-	800	176	-	400	88	-
1	74.5						25		382	25		1388	50		1006	25
			12					170	20	40	300	36	-	130	15	60
							6									
			12					240	28	80	600	72	-	360	43	20
			5					120	6	-	300	15	-	180	9	-
							15									
	7							570	39	90	600	42	-	30	2	10
	26							760	197	60	800	208	-	40	10	40
	33		29				21		292	70		373	-		80	30
			9					90	8	10	200	18	-	110	9	90
							18									
					2			80	1	60	"	4	-	120	2	40
			2					120	2	40	"	4	-	80	1	60
			11		2		18		12	10		26	-		13	90

Socken, by och hemman	Registernummer	Littera å kartan	Hemmanstal	Ägofigurens nummer	Delägares namn, hemvist m. m. samt ägobeskrivning
1	2	3	4	5	6
					Kangport
				410	åker, dyjord
				411	" "
					Summa
Tolarp	1 2	B	1/4		J. H. Persson
				412	åker, dyjord
				413	" "
				414	äng "
				415	hidan
				416	åker "
				417	rag
				418	åker
				419	äng
				420	dike
				421	äng
				422	åker
					Summa
	1 3	b	1/4		Georg Gustafsson
				423	dike
				424	åker, dyjord
				425	rag
				426	åker
				427	hidan
				428	äng
				429	åker
					Summa

Areal								Nuvarande värde			Blivande värde			Förbättringsvärde		
Åker		Äng och odlingsmark		Annan duglig mark		Impediment och högl. mark		pr har	pr ägofigur		pr har	pr ägofigur		pr har	pr ägofigur	
Har	ar	Har	ar	Har	ar	Har	ar	Kr.	Kr.	öre	Kr.	Kr.	öre	Kr.	Kr.	öre
7		8		9		10		11	12		13	14		15	16	
			11		2		18		12	10		26	-		13	90
1	26							720	907	20	800	1008	-	80	100	80
1	40							"	1008	-	"	1120	-	"	112	-
2	66		11		2		18		1927	30		2154	-		226	70
	93							720	669	60	800	744	-	80	74	40
1	04							"	748	80	"	832	-	"	83	20
			8					140	11	20	200	16	-	60	4	80
							11									
	7							360	25	20	800	56	-	440	30	80
							1.5									
	11							440	48	40	800	88	-	360	39	60
			6					70	4	20	200	12	-	130	7	80
							3.5									
			3.5					40	1	40	200	7	-	160	5	60
	16							360	57	60	600	96	-	240	38	40
2	31		17.5				16		1566	40		1851	-		284	60
							2.5									
	3							360	10	80	800	24	-	440	13	20
							2									
	62							480	297	60	"	496	-	320	198	40
							9									
			1.5					190	2	85	200	3	-	10	-	15
	96							760	729	60	"	768	-	40	38	40
1	61		1.5				13.5		1040	85		1291	-		250	15

Socken, by och hemman	Registernummer	Littera å kartan	Hemmanstal	Ägofigurens nummer	Delägares namn, hemvist m. m. samt ägobeskrivning
1	2	3	4	5	6
Ambjörntorp Lilla	1³	Ab	1/8		Johan o Robert Gustafsson
				430	åker, dyjord
				431	ängs
				432	åker "
				433a	äng "
				433	bridan
				434	åker "
				435	äng "
				436	åker "
				437	dike
					Summa
" "	1²	Aa	1/8		Nils Johansson
				438	åker, dyjord
				439	dike
				440	åker "
				441	" mylla på sand
				442	" dyjord
				442a	äng "
				443	åker "
				444	" "
				445	äng
				446	bridan
				446a	äng
					Summa
Vårtebo	1'	Y	1/2		Eckl. boställe, ars. J. Elfverson
				447	skog
				448	bridan
					Transport

Areal								Nuvarande värde			Blivande värde			Förbättringsvärde		
Åker		Äng och odlingsmark		Annan duglig mark		Impediment och högl. mark		pr har	pr ägofigur		pr har	pr ägofigur		pr har	pr ägofigur	
Har	ar	Har	ar	Har	ar	Har	ar	Kr.	Kr.	öre	Kr.	Kr.	öre	Kr.	Kr.	öre
7		8		9		10		11	12		13	14		15	16	
	40							600	240	-	700	280	-	100	40	-
							14									
	20							480	96	-	800	160	-	320	64	-
			12					120	14	40	200	24	-	80	9	60
							16									
1	32							480	633	60	800	1056	-	320	422	40
			2.5					180	4	50	200	5	-	20	-	50
	11							480	52	80	800	88	-	320	35	20
							2									
2	03		14.5				32		1041	30		1613	-		571	70
	6							680	40	80	700	42	-	20	1	20
							1.5									
	54							760	410	40	800	432	-	40	21	60
	20							"	152	-	"	160	-	"	8	-
	50							"	380	-	"	400	-	"	20	-
			2					170	3	70	200	4	-	30	-	60
	64							560	358	40	800	512	-	240	153	60
	15							420	63	-	700	105	-	280	42	-
			5					130	6	50	300	15	-	170	8	50
							6									
			1					120	1	20	200	2	-	80	-	80
2	09		8				7.5		1415	70		1672	-		256	30
					30			240	72	-	300	90	-	60	18	-
							15									
					30		15		72	-		90	-		18	-

Socken, by och hemman	Registernummer	Littera å kartan	Hemmanstal	Ägofigurens nummer	Delägares namn, hemvist m. m. samt ägobeskrivning
1	2	3	4	5	6
					Transport
				449	äng
				450	åker, dyjord
				451	" "
				452	äng
				453a	åker mylla på sand
				453	" " " "
				454	" dyjord
				455	" "
				456	" "
				457	" "
				458	diken
					Summa
Västerbo	2'	L	1/2		Elam Ekrén
				459	åker dyjord
				460	" "
				461	" "
				462	" "
				463	" "
				464	" "
				465	diken
				466	åker "
				467	" "
				468	" "
				469	" "
				470	" "
				471	" "
				472	" "
				473	" "
					Transport

Areal								Nuvarande värde			Blivande värde			Förbättringsvärde		
Åker		Äng och odlingsmark		Annan duglig mark		Impediment och högl. mark		pr har	pr ägofigur		pr har	pr ägofigur		pr har	pr ägofigur	
Har	ar	Har	ar	Har	ar	Har	ar	Kr.	Kr.	öre	Kr.	Kr.	öre	Kr.	Kr.	öre
7		8		9		10		11	12		13	14		15	16	
					30		15		72	-		90	-		18	-
			20					180	36	-	300	60	-	120	24	-
	65							420	273	-	700	455	-	280	182	-
	38							520	197	60	"	266	-	180	68	40
							2.5									
	30							590	177	-	"	210	-	110	33	-
	6							680	40	80	800	48	-	120	7	20
	19							780	148	20	"	152	-	20	3	80
	93							"	725	40	"	744	-	"	18	60
1	30							"	1014	-	"	1040	-	"	26	-
	15							680	102	-	700	105	-	"	3	-
3	96		20		30		26.5		2786	-		3170	-		384	-
	32										800					
	41										"					
	40										"					
	26										700					
	25										"					
	20										"					
							42									
	50										800					
	8										700					
	12							450	54	-	500	60	-	50	6	-
	59							520	306	80	700	413	-	180	106	20
	82							450	369	-	600	492	-	150	123	-
	38							330	125	40	"	228	-	270	102	60
	32							240	76	80	700	224	-	460	147	20
	14							"	33	60	"	98	-	"	64	40
4	79						42		965	60		1515	-		549	40

Socken, by och hemman	Registernummer	Littera å kartan	Hemmanstal	Ägofigurens nummer	Delägares namn, hemvist m. m. samt ägobeskrivning
1	2	3	4	5	6
					Transport
				474	äng dyjord
				475	"
				476	lidan
					Summa
Tolarp	27	A	3/16		Nils Hallin
				477	lidan
				478	åker, dyjord
				479	" mylla på sand
				480	imp
				481	åker " " "
				482	" dyjord
				483	" " på steno grus
				484	råj
				485	åker "
				486	" "
				487	" "
				488	" "
				489	" "
				490	" mylla på sand
				491	" " " "
				492	" dyjord
				493	" "
					Summa
"	25	B	3/16		Nils Gustafsson
				494	åker, dyjord
				495	" "
				496	" "
					Transport

Areal								Nuvarande värde			Blivande värde			Förbättringsvärde		
Åker		Äng och odlingsmark		Annan duglig mark		Impediment och högl. mark		pr har	pr ägofigur		pr har	pr ägofigur		pr har	pr ägofigur	
Har	ar	Har	ar	Har	ar	Har	ar	Kr.	Kr.	öre	Kr.	Kr.	öre	Kr.	Kr.	öre
7		8		9		10		11	12		13	14		15	16	
4	79						42		965	60		1515	-		549	40
			4					110	4	40	200	8	-	90	3	60
			7					60	4	20	"	14	-	140	9	80
							8									
4	79		11				50		974	20		1537	-		562	80
							18									
	62							400	248	-	800	496	-	400	248	-
	52							680	353	60	700	364	-	20	10	40
							11									
	14							400	56	-	500	70	-	100	14	-
	33							480	158	40	600	198	-	120	39	60
	35							420	147	-	500	175	-	80	28	-
							10									
	31							560	173	60	700	217	-	140	43	40
	93							570	530	10	600	558	-	30	27	90
	80							720	576	-	800	640	-	80	64	-
1	10							"	792	-	"	880	-	"	88	-
	37							640	236	80	"	296	-	160	59	20
	15							470	70	50	500	75	-	30	4	50
	25							630	157	50	700	175	-	70	17	50
1	05							400	420	-	800	840	-	400	420	-
1	58							360	568	80	"	1264	-	440	695	20
8	50						39		4488	30		6248	-		1759	70
1	43							360	514	80	800	1144	-	440	629	20
1	33							"	478	80	"	1064	-	"	585	20
1	43							440	629	20	"	1144	-	360	514	80
4	19								1622	80		3352	-		1729	20

Socken, by och hemman	Registernummer	Littera å kartan	Hemmanstal	Ägofigurens nummer	Delägares namn, hemvist m. m. samt ägobeskrivning
1	2	3	4	5	6
					Transport
				496a	säg
				497	hidan
					Summa
Tolarp	28	6	1/36		J. H. Persson
				498	hidan
				499	åker, dyjord
				500	" "
					Summa
"	27	B	5/144		J. H. Persson
				501	åker, dyjord
				502	säg
				503	åker "
				504	hidan
					Summa
"	12	B	1/4		J. H. Persson
				505	hidan
				506	åker dyjord
				507	" "
					Summa
"	13	6	1/4		Georg Gustafsson
				508	åker, dyjord
Brismeneds socken					
Ekersgärdet	14	6	1/8		Sanfrid Lagergren
				509	åker dyjord
				510	" "
					Summa

Areal								Nuvarande värde			Blivande värde			Förbättringsvärde		
Åker		Äng och odlingsmark		Annan duglig mark		Impediment och högl. mark		pr har	pr ägofigur		pr har	pr ägofigur		pr har	pr ägofigur	
Har	ar	Har	ar	Har	ar	Har	ar	Kr.	Kr.	öre	Kr.	Kr.	öre	Kr.	Kr.	öre
7		8		9		10		11	12		13	14		15	16	
4	19								1622	80		3352	-		1729	20
							3									
							11									
4	19						14		1622	80		3352	-		1729	20
							5.5									
1	06							560	593	60	800	848	-	240	254	40
	38							640	243	20	"	304	-	160	60	80
1	44						5.5		836	80		1152	-		315	20
	33							720	237	60	800	264	-	80	26	40
							2.5									
1	20							600	720	-	"	960	-	200	240	-
							6									
1	53						8.5		957	60		1224	-		266	40
							5									
4	18							680	2842	40	800	3344	-	120	501	60
1	58							720	1137	60	"	1264	-	80	126	40
5	76						5		3980	-		4608	-		628	-
	61							760	463	60	800	488	-	40	24	40
	46							760	349	60	800	368	-	40	18	40
	70							470	329	-	500	350	-	30	21	-
1	16								678	60		718	-		39	40

Socken, by och hemman	Registernummer	Littera å kartan	Hemmanstal	Ägofigurens nummer	Delägares namn, hemvist m. m. samt ägobeskrivning
1	2	3	4	5	6
Ekersgården	16	E	1/8		Sanfrid Johansson
				511	åker dyjord
				512	" "
				513	" "
				514	" "
				515	" "
				516	" "
					Summa
"	18	B	1/8		Axel Andersson
				517	åker dyjord
				518	" "
				519	äng
				520	åker "
				521	" "
					Summa
"	17	A	3/16		John Abrahamsson
				522	åker, dyjord
				523	" "
				524	äng
				525	åker "
				526	" "
				539	äng
					Summa
Sannarp Dalbygården	14	bb	3/8		Oskar Johansson
				527	åker, dyjord
				528	äng
				529	hidan
					Transport

Areal								Nuvarande värde			Blivande värde			Förbättringsvärde		
Åker		Äng och odlingsmark		Annan duglig mark		Impediment och högl. mark		pr har	pr ägofigur		pr har	pr ägofigur		pr har	pr ägofigur	
Har	ar	Har	ar	Har	ar	Har	ar	Kr.	Kr.	öre	Kr.	Kr.	öre	Kr.	Kr.	öre
7		8		9		10		11	12		13	14		15	16	
	12							570	68	40	600	72	-	30	3	60
	9							"	45	60	"	48	-	"	2	40
	14							680	95	20	700	98	-	20	2	80
	15							"	102	-	"	105	-	"	3	-
	87							760	661	20	800	696	-	40	34	80
	75							"	570	-	"	600	-	"	30	-
2	11								1542	40		1619	-		76	60
	75							760	570	-	800	600	-	40	30	-
	55							"	418	-	"	440	-	"	22	-
							5									
	29							470	136	30	500	145	-	30	8	70
	17							"	79	90	"	85	-	"	5	10
1	76						5		1207	20		1270	-		65	80
	30							470	141	-	500	150	-	30	9	-
1	20							760	912	-	800	960	-	40	48	-
							2.5									
	54							520	280	80	700	378	-	180	97	20
	21							570	119	70	600	126	-	30	6	30
			2					180	3	60	300	6	-	120	2	40
2	25		2				2.5		1457	10		1620	-		162	90
	28							760	212	80	800	224	-	40	11	20
							12									
							6									
	28						18		212	80		224	-		11	20

Socken, by och hemman	Registernummer	Littera å kartan	Hemmanstal	Ägofigurens nummer	Delägares namn, hemvist m. m. samt ägobeskrivning
1	2	3	4	5	6
					Transport
				530	åker dyjord
				531	" "
				532	" "
				533	" "
				534	äng
				535	åker "
				536	imp
				537	åker "
				538	äng
					Summa
Vårtorp Skatteg.	32	O	1/4		Levin ö Karl Olsson
				540	åker dyjord
				541	äng "
				541a	" "
				542	imp
				543	"
				544	hidan
				545	åker
				546	"
					Summa
" "	35	Oc	1/4		Erland Johansson
				547	åker dyjord
				548	" "
				549	" "
				550	" "
				551	imp
					Summa
Erpsholmen	1	S	1/8		Emil Johansson
				552	åker, dyjord
				553	" "
					Transport

Areal								Nuvarande värde			Blivande värde			Förbättringsvärde		
Åker		Äng och odlingsmark		Annan duglig mark		Impediment och högl. mark		pr har	pr ägofigur		pr har	pr ägofigur		pr har	pr ägofigur	
Har	ar	Har	ar	Har	ar	Har	ar	Kr.	Kr.	öre	Kr.	Kr.	öre	Kr.	Kr.	öre
7		8		9		10		11	12		13	14		15	16	
	28						18		212	80		224	-		11	20
	70							680	476	-	700	490	-	20	14	-
	10							570	57	-	600	60	-	30	3	-
	5.5							"	31	35	"	33	-	"	1	65
	87							600	522	-	800	696	-	200	174	-
			5.5					150	8	25	300	16	50	150	8	25
	35							480	168	-	800	280	-	320	112	-
							3.5									
	16							440	70	40	"	128	-	360	57	60
			2.5					70	1	75	200	5	-	130	3	25
2	51.5		8				21.5		1547	55		1932	50		384	95
	42							240	100	80	700	294	-	460	193	20
			21					70	14	70	200	42	-	130	27	30
			7					40	2	80	"	14	-	160	11	20
							9									
							5.5									
							22									
1	46							480	700	80	800	1168	-	320	467	20
1	30							360	468	-	"	1040	-	440	572	-
3	18		28				36.5		1287	10		2558	-		1270	90
	28							300	84	-	600	168	-	300	84	-
	61							350	213	50	700	427	-	350	213	50
1	05							400	420	-	800	840	-	400	420	-
1	07							500	599	20	"	856	-	240	256	80
							1.5									
3	01						1.5		1316	70		2291	-		974	30
	27							450	121	50	500	135	-	50	13	50
	30							340	102	-	400	120	-	60	18	-
	57								223	50		255	-		31	50

Socken, by och hemman	Registernummer	Littera å kartan	Hemmanstal	Ägofigurens nummer	Delägares namn, hemvist m. m. samt ägobeskrivning	
1	2	3	4	5	6	
						Transport
				554	imp	
				555	åker	dyjord
				556	"	"
				557	"	"
				558	"	"
				559	"	"
				560	"	"
				561	"	"
				562	"	"
				563	avloppskanal	
				564	åker	"
				565	"	mylla på sand
				566	"	dyjord
				567	"	"
				568	"	"
				569	"	"
				570	"	"
				571	"	"
				572	"	"
				573	avloppskanal	
				574	åker	"
				575	"	"
				576	"	"
				577	"	"
						Summa
Räfletäcken	1'		1/4		Abraham Abrahamsson	
				578	avloppskanal	
				579	åker	dyjord
						Transport

Areal								Nuvarande värde			Blivande värde			Förbättringsvärde		
Åker		Äng och odlingsmark		Annan duglig mark		Impediment och högl. mark		pr har	pr ägofigur		pr har	pr ägofigur		pr har	pr ägofigur	
Har	ar	Har	ar	Har	ar	Har	ar	Kr.	Kr.	öre	Kr.	Kr.	öre	Kr.	Kr.	öre
7		8		9		10		11	12		13	14		15	16	
	57								223	50		255	-		31	50
							6									
	5							300	15	-	400	20	-	100	5	-
	77							280	215	60	800	616	-	520	400	40
	22							480	105	60	"	176	-	320	70	40
	13							400	52	-	500	65	-	100	13	-
	63							570	359	10	600	378	-	30	18	90
	20							680	136	-	700	140	-	20	4	-
	23							"	156	40	"	161	-	"	4	60
	14							"	95	20	"	98	-	"	2	80
							30									
	26							240	62	40	400	104	-	160	41	60
	2							260	5	20	"	8	-	140	2	80
	24							240	57	60	600	144	-	360	86	40
	72							160	115	20	800	576	-	640	460	80
	82							300	246	-	600	492	-	300	246	-
	74							160	118	40	800	592	-	640	473	60
	7							760	53	20	"	56	-	40	2	80
	4							680	27	20	"	32	-	120	4	80
	30							160	48	-	"	240	-	640	192	-
							8									
	27							"	43	20	800	216	-	"	172	80
	23							"	36	80	"	184	-	"	147	20
	24							"	38	40	"	192	-	"	153	60
	45							"	72	-	"	360	-	"	288	-
7	34						44		2282	-		5705	-		2823	-
							8									
	64							160	102	40	800	512	-	640	409	60
	64						8		102	40		512	-		409	60

Socken, by och hemman	Registernummer	Littera å kartan	Hemmanstal	Ägofigurens nummer	Delägares namn, hemvist m. m. samt ägobeskrivning	
1	2	3	4	5	6	
						Transport
				580	åker	mylla på sand
				581	"	dyjord
				582	"	mylla på sand
				583	"	dyjord
				584	"	"
				585	äng	mylla på sand
				586	åker	dyjord
				587	"	"
				588	"	"
				589	äng	"
				590	dike	
				591	äng	"
				592	"	"
				593	åker	"
				594	"	mylla på sand
				595	äng	
						Summa
Östergården	15	L	avs		Karl Johansson	
				596	väg	
				597	åker	dyjord
				598	"	"
				599	"	"
				600	hidan	
						Summa
Västerbo	1'		avs		Karl Johansson	
				601	hidan	
				602	åker,	dyjord
						Transport

Areal								Nuvarande värde			Blivande värde			Förbättringsvärde		
Åker		Äng och odlingsmark		Annan duglig mark		Impediment och högl. mark		pr har	pr ägofigur		pr har	pr ägofigur		pr har	pr ägofigur	
Har	ar	Har	ar	Har	ar	Har	ar	Kr.	Kr.	öre	Kr.	Kr.	öre	Kr.	Kr.	öre
7		8		9		10		11	12		13	14		15	16	
	64						8		102	40		512	-		409	60
	6							510	30	60	600	36	-	90	5	40
	14							330	46	20	"	84	-	270	37	80
	7							570	39	90	"	42	-	30	2	10
	67							160	107	20	800	536	-	640	428	80
	66							"	105	60	"	528	-	"	422	40
			11					130	14	30	200	22	-	70	7	70
	62							160	99	20	800	496	-	640	396	80
	64							"	102	40	"	512	-	"	409	60
	38							200	76	-	"	304	-	600	228	-
			58					180	104	40	300	174	-	120	69	60
							8									
			5.5					210	11	55	"	16	50	90	4	95
			16					160	25	60	"	48	-	140	22	40
	29							270	69	60	600	174	-	360	104	40
	8							450	36	-	500	40	-	50	4	-
							8									
4	25		90.5				24		970	95		3524	50		2553	55
							8									
	54							270	145	80	500	270	-	230	124	20
	34							400	136	-	800	272	-	400	136	-
	82							480	393	60	"	656	-	320	262	40
							3									
1	70						11		675	40		1198	-		522	60
							2.5									
1	10							600	660	-	800	880	-	200	220	-
1	10						2.5		660	-		880	-		220	-

Socken, by och hemman	Registernummer	Littera å kartan	Hemmanstal	Ägofigurens nummer	Delägares namn, hemvist m. m. samt ägobeskrivning
1	2	3	4	5	6
					Transport
				603	åker dyjord
				604	" "
				605	avloppskanal
				606	åker dyjord
				607	" "
				608	" "
				609	hidan
				610	åker
					Summa
					Samman
Grolanda socken					
Erikstorp	1'		1	1-2	Kammarherre H. Fock adr. Höveri arr. J. & Kjellander ö Ang Larsson
Jäla Socken					
Jälaby tullkvarn				3-4	Rikard Börjesson m. fl.
Jäla Stora Hallag	6'	R	3/8	265-273, 5-16	Karl Andersons ä. arr. Karl Larsson
" Brudeg.	7³	Gb	1/4	371-377, 253-260, 11-28	Gustaf Johansson
" "	7²	Ga	1/4	247-252, 29-41	Herming Gustafsson
" Korsgården	5²	Ja	1/4	202-219, 42-44	Rikard Lindberg arr. Einar Lindberg gd man Karl Jansson
" "	5⁵	B	1/8	220-230, 45-49	Rikard Jonsson
" Krapargården	2²	Kb	1/4	157-159, 148-150, 50-56	Nils Pettersons ä. arr. Erik Börjesson
" "	2⁴	Kd	3/8	170-182, 57-62	Emil Andersson
" "	2³	Ke	3/8	183-191, 168-169, 63-64	Kilsner ö Albin Andersson
Habblarp Sunnag.	2²	Ma	1/4	299-322, 151-152, 65	Rikard Börjesson
" "	2³	Mb	1/4	323-345, 153-154, 66-67	Karl ö Emma Andersson
" "	2⁵	A	7/64	366-379, 346, 68-69	Alma, Gerh. ö Ingra Fransén
					Transport

Areal								Nuvarande värde			Blivande värde			Förbättringsvärde		
Åker		Äng och odlingsmark		Annan duglig mark		Impediment och högl. mark		pr har	pr ägofigur		pr har	pr ägofigur		pr har	pr ägofigur	
Har	ar	Har	ar	Har	ar	Har	ar	Kr.	Kr.	öre	Kr.	Kr.	öre	Kr.	Kr.	öre
7		8		9		10		11	12		13	14		15	16	
1	10						2.5		660	-		880	-		220	-
	53							640	339	20	800	424	-	160	84	80
1	50							"	960	-	"	1200	-	"	240	-
							17									
1	70							680	1156	-	"	1360	-	120	204	-
2	20							760	1672	-	"	1760	-	40	88	-
3	40							640	2176	-	"	2720	-	160	544	-
							12									
1	15							680	782	-	"	920	-	120	138	-
11	58						31.5		7745	20		9264	-		1518	80
drag																
			13				6		3	90		13	-		9	10
			35				10		95	-		140	-		105	-
2	55	1	14				64		1345	40		2445	-		1099	60
6	45	2	53			1	00.5		2187	90		5856	50		3668	60
3	51	4	20				72		1930	35		4313	-		2382	65
6	99		28			1	57		3675	70		5585	-		1909	30
2	55.5		21				95		1084	50		2078	-		993	50
4	13		52				89		1170	40		3512	-		2341	60
5	11		24				54		1930	20		4160	-		2229	80
5	42		8				43.5		1743	60		4204	-		2460	40
9	05						97		4553	20		6892	-		2338	80
2	94.5		57				34.5		1603	-		2416	-		913	-
1	65		23.5				5		589	60		1408	-		818	40
50	36	10	48.5			8	27.5		21852	75		43022	50		21169	75

Socken, by och hemman	Registernummer	Littera å kartan	Hemmanstal	Ägofigurens nummer	Delägares namn, hemvist m. m. samt ägobeskrivning
1	2	3	4	5	6
					Transport
Habblarp Sunnag.	2^6	B	7/64	347-354 70-71	Vitalis Karlsson
" Skattag.	1^2	A	1/4	72-107	Aug. Johansson arr. Gideon Kallin
" "	1^3	B	1/8	108-133	Kristina Karlsson
" "	1^4	C	1/8	134-147	Klas Johansson
" Sunnag.	2^5		7/64		Alma, Gerh. ö Thyra Fransson
	2^6		7/64		Vitalis Karlsson
	2^7		1/64		Karl ö Emma Andersson
	2^8		1/64	155-156	" " " "
Ramsberg	1^2	A	1/4	192-197	Erik Karlsson
"	1^3	B	1/4	198-201	Oskar Klasson
Jäla Norrgården	5^7	A	1/8	231-237	Linus Andersson arr. Frans Karlsson
" Streg.	3^1	W	1/2	238-241	Kammark. H. Fock arr. Elias Klasson
" "	"	"	"	242-246	" " " " Hans Wetkeby
" Stora Hallag.	6^1	R	3/8	261-264	Karl Andersons d. arr. Oskar Karlsson
" "	8^2	A	3/16	274-279	Karl Jansson
" "	8^3	B	3/16	323-327	Oskar Johansson
Habblarp Håkan Erkilsg.	4^1	L	1/2	280-298	Grtkfr. Harald ö Gerda Jrefsson
Rutkeled	1^4	A	3/64	355-362	Mårten Lindberg arr. Sven Lindberg
"	1^5	B	1/64	363-365	Rikard Lindberg grd man ö an. Karl Jansson
Tolarp	2^4	A	3/16	477-493 378-381	Nils Hallin
"	2^5	B	3/16	494-497 382-386	Nils Gustafsson
"	1^3	C	1/4	508, 423-429 387-391	Georg Gustafsson
Jäla Hulegården	1^7		3/16	392-398	Jrar, Johan, Beda, Ebba ö Agnes Magnusson
Stockebacken	1^1	K	1/4	399-405	Elias Johansson
Pukeberg	1^1	H	1/4	406-411	Einar Svensson
Tolarp	1^2	B	1/4	505-507 412-422	J. H. Persson
Ambjörntorps Hilla	1^3	Ab	1/8	430-437	Johan ö Robert Gustafsson
" "	1^2	Aa	1/8	438-446a	Nils Johansson
					Transport

Areal								Nuvarande värde			Blivande värde			Förbättringsvärde		
Åker		Äng och odlingsmark		Annan duglig mark		Impediment och högl. mark		pr har	pr ägofigur		pr har	pr ägofigur		pr har	pr ägofigur	
Har	ar	Har	ar	Har	ar	Har	ar	Kr.	Kr.	öre	Kr.	Kr.	öre	Kr.	Kr.	öre
7		8		9		10		11	12		13	14		15	16	
50	36	10	48.5			8	27.5		21852	75		43022	50		21169	75
2	08		20				15		458	80		1704	-		1245	20
13	65	1	78				85		5369	50		11337	-		5967	50
7	64		3				34		3531	90		5931	-		2399	10
6	46		52				36		2666	70		5182	-		2515	30
	8						3		25	60		64	-		38	40
1	59						15		742	40		1272	-		529	60
1	91						5		866	80		1528	-		661	20
3	20						51		1482	-		2560	-		1078	-
1	94						3		767	80		1552	-		784	20
1	98						12		756	-		1584	-		828	-
1	98						6		1146	-		1584	-		438	-
1	46						13		620	-		1168	-		548	-
2	35						19		788	-		1880	-		1092	-
8	87		6.5			2	23		4703	55		7115	50		2411	95
3	94						21		1151	-		3152	-		2001	-
	89						13		158	80		712	-		553	20
10	30		4.5				46		5540	50		7715	-		2174	50
5	93						15.5		2824	-		4744	-		1920	-
3	52		1.5				13.5		2492	45		2819	-		326	55
1	74.5						25		382	25		1388	50		1006	25
	33		29				21		292	70		373	-		80	30
2	66		11		2		18		1927	30		2154	-		226	70
8	07		17.5				21		5546	40		6459	-		912	60
2	05		14.5				32		1041	30		1613	-		571	70
2	09		8				7.5		1415	70		1672	-		256	30
147	05.5	13	94		2	15	81		68550	20		120285	50		51735	30

Socken, by och hemman	Registernummer	Littera å kartan	Hemmanstal	Ägofigurens nummer	Delägares namn, hemvist m. m. samt ägobeskrivning
1	2	3	4	5	6
					Transport
Västerbo	1'	Y	1/2	447-458	Hroman, Eckl. bost. adr. J. Elfström
"	2'	Z	1/2	459-476	Elam Florin "
Solarp	2⁸	b	1/36	498-500	J. H. Persson
"	2⁷	B	5/144	501-504	" " "
Bismenets socken					
Ekersgärdet	1⁴	b	1/8	509-510	Sanfrid Ragergren
"	1⁶	b	1/8	511-516	Sanfrid Jonsson
"	1⁸	B	1/8	517-521	Axel Andersson
"	1⁷	A	3/16	522-526 539	John Abrahamsson
Sännarp Dalbrg.	1⁴	bb	3/8	527-538	Oskar Johansson
Västorps Skattlg.	3²	D	1/4	540-546	Levin o Karl Olsson
" "	3⁵	Dc	1/4	547-551	Erland Johansson
Erpsholmen	1'	S	1/8	552-577	Emil Johansson
Röfkbäcken	1'		1/4	578-595	Abr. Abrahamsson
Ostergärdet	1⁵		avs	596-600	Karl Johansson adr. Hallan
Västerbo	1'		"	601-610	" "
					Summa

Areal								Nuvarande värde			Blivande värde			Förbättringsvärde		
Åker		Äng och odlingsmark		Annan duglig mark		Impediment och högl. mark		pr har	pr ägofigur		pr har	pr ägofigur		pr har	pr ägofigur	
Har	ar	Har	ar	Har	ar	Har	ar	Kr.	Kr.	öre	Kr.	Kr.	öre	Kr.	Kr.	öre
7		8		9		10		11	12		13	14		15	16	
147	05.5	13	94		2	15	81		68550	20		120285	50		51735	30
3	96		20		30		26.5		2786	-		3170	-		384	-
4	79		11				50		974	20		1537	-		562	80
1	44						5.5		836	80		1152	-		315	20
1	53						8.5		957	60		1224	-		266	40
1	16								678	60		718	-		39	40
2	11								1542	40		1619	-		76	60
1	76						5		1204	20		1270	-		65	80
2	25		2				2.5		1457	10		1620	-		162	90
2	51.5		8				21.5		1547	55		1932	50		384	95
3	18		28				36.5		1287	10		2558	-		1270	90
3	01						1.5		1316	70		2291	-		974	30
7	34						44		2282	-		5105	-		2823	-
4	25		90.5				24		970	95		3524	50		2553	55
1	70						11		675	40		1198	-		522	60
11	58						31.5		7745	20		9264	-		1518	80
199	63	15	53.5		32	18	49		94812	-		158468	50		63656	50
15	54															
	32															
18	49															
233	98															

Jäla den 18 dec 1934
Nils Gustafsson
Carl Johansson
Ture Andersson.

Läge	Längd m.	Arbete, jordmån m. m.	Antal	à pris	Kostnad Kr.	Kostnad öre	Summa Kr.	Summa öre
1	2	3	4	5	6		7	
		Kostnadsförslag						
		hörande till Lidaåns sänkningsföretag i Jäla m. fl. socknar Skaraborgs län.						
		Solgyrskanalen A-B-C-D-E-F-G						
0^{+32} - 5	532	Rivning av den gamla dammen samt upprensn.						
		nedanför dens. av grus sten ö. block	400	2 -	800	-		
		Schaktn. av sand grus ö sten	730	1.30	949	-		
		" " dy	2120	0.65	1378	-		
5 - 10	500	" " "	30	0.65	19	50		
		" " sand, grus, sten ö block	1920	2.25	4320	-		
		Bergsprängning	180	8.50	1530	-		
		Schakning av sand ö sten	1420	1.30	1846	-		
		" " "	1080	1 -	1080	-		
		" " sandbl. dy	350	0.60	210	-		
10 - 13	300	" " " "	700	0.60	420	-		
		" " sand	580	1 -	580	-		
		" " " sten ö grus	700	1.30	910	-		
		" " " " " " m. block	1030	2.25	2317	50		
13 - 16	300	" " " " " " "	80	2.50	200	-		
		Bergsprängning	1370	8 -	10960	-		
		Schaktn. av sten ö grus	900	1.30	1170	-		
$16 - 19^{+20}$	320	" " sand	2250	1.00	2250	-		
		Bergsprängning	8	15. -	120	-	31060	-
$19^{+21} - 25$	580	Schaktn. av sand	600	1 -	600	-		
		" " "	1390	1 -	1390	-		
		" " dy	1450	0.60	870	-		
25 - 30	500	" " "	2280	0.60	1368	-		
		" " sand	840	1 -	840	-		
30 - 35	500	" " "	700	1 -	700	-		
		" " grus	100	1 -	100	-		
		" " dy	2620	0.60	1572	-		
	3532	Transport			38500	-		

Läge	Längd m.	Arbete, jordmån m. m.	Antal	à pris	Kostnad Kr.	Kostnad öre	Summa Kr.	Summa öre
1	2	3	4	5	6		7	
	3522	Transport			38500	-		
35 – 41+64	664	Schaktning av dy	3150	0.60	1890	-		
		" " sand	240	1 –	240	-		
41+64 – 46	436	" " dy	2870	0.60	1722	-		
46 - 50	400	" " "	2100	0.60	1260	-		
		" " "	330	0.55	181	50	43793	50
50 - 92+35	280	" " "	340	0.55	187	-		
		" " grus, sten ö ngt. block	280	2 –	560	-		
92+35 – 97	465	" " dy	920	0.55	506	-		
		" " sand, grus ö sten	150	1.30	195	-		
97 - 101	400	" " dy	400	0.55	220	-		
		" " sand, grus ö sten	170	1.30	221	-		
		" " grus, sten ö block	1480	2.25	3330	-		
101 - 2+50	250	" " dy	700	0.55	385	-		
		" " grus ö sten	160	1.30	208	-		
2+50 - 8	550	" " dy	1880	0.55	1034	-	6846	-
		Avgår för reparering till Döve företagd 1175 kr.					50639	50
							1175	-
		För arbetets tillsyn, oförutsedda fall m.m. tillägges ca 5 % av föregående belopp					49464	50
							2575	50
	6777	Summa					52040	-
		Bidrag till ombyggnad av broarna vid 9+20, 25+75, 27+85, 32+96, 35+45, 36+72, 40+81, 47+22, 93+39	9	300			2700	-
		Ersättning för strömfallet vid Jälabro kvarn					2500	-
		Summa					57240	-
		Sidodiket E - E I						
0 - 0+85	85	Schaktn. av dy	250	0.50	125	-	125	-
		För arbetets tillsyn, oförutsedda fall m.m. ca 10 % av föregående					15	-
	65	Summa					140	-

Läge	Längd m.	Arbete, jordmån m. m.	Antal	à pris	Kostnad Kr.	Kostnad öre	Summa Kr.	Summa öre
1	2	3	4	5	6		7	
		Sidodikel F-F^I						
200-204	400	Schaktn. av dy	650	0.50	325	-		
		Bergsprängning	20	10-	200	-		
		Schaktn. av grus ngt. stenbl.	90	1.30	117	-		
204-207	300	" " dy	70	0.50	35	-		
		" " grus, sten ö block	710	3-	2130	-		
207-211+24	424	" " " ö "	80	1.30	104	-		
		" " dy	1140	0.50	570	-	3481	-
		För arbetets tillryn, oförutsedda fall m.m. tillägges ca 10% av föregående belopp					349	-
		Summa					3830	-
		Bidrag till ombyggnad av broarna vid 200+40, 206	2	100			200	-
	1124	Summa					4030	-
		Sammandrag:						
	6777	Avloppskanalen A-B-C-D-E-F-G					57240	-
	95	Sidodikel E-E^I					140	-
	1124	" F-F^I					4030	-
	8771	Summa					61410	-

Jäla den 18 dec 1934
Nils Gustafsson.

Jordersättningslängd.

för torläggning av mark hörande till Kabblarp m. fl. i Jäla m. fl. reknar, Skaraborgs län, enligt vid nyreformation upprättat förslag

Hemman och jordägare	Ersättningar för avloppets utvidgning						Ersättningar för jordupplag.						Summa	
	Areal	å pris pr ar	Ersättningens belopp		Summa ersättning		Areal	å pris pr ar	Ersättningens belopp		Summa ersättning			
	Ar	Kr.	Kr.	öre	Kr.	öre	Ar	Kr.	Kr.	öre	Kr.	öre	Kr.	öre
1	2	3	4	5	6	7	8	9	10	11	12	13	14	15
Avloppsgraven A-B-C-D-E-F-G														
Grolanda reken														
Erikstorp 1' Kammark. H. Fock	2.7	-30	-	81	-	81								
Jäla reken														
Jälabro hullkvarn Rikard Brojesson m.fl.	37	1-	3	70	3	70								
Jäla St. Hallag. 6' Karl Andersson st.	4.3	2-	8	60										
	0.7	140	-	98										
	1.0	60	-	60										
	0.3	-40	-	12	10	30								
Jäla Brudeg. 7³ Gustaf Johansson	5.4	1.40	7	56										
	1.7	1.30	2	10										
	0.3	-90	-	27										
	0.8	-60	-	48										
	2.2	1-	2	20										
	0.6	-80	-	48										
	2.2	1.80	3	96	17	05								
" " 7² Henning Gustafsson	0.1	1-	-	10										
	3.0	1.80	5	40										
	0.1	1.50	-	15										
	1.7	2.50	4	25										
	0.8	-80	-	64	10	54								
" Kvisgården 5² Rikard Lindberg	0.8	1.40	1	12	1	12								
" Knapag. 2² Nils Pettersson st.	0.2	1.80	-	36										
	0.2	-80	-	16	-	52								
Transport					44	04								

1	2	3	4	5	6	7	8	9	10	11	12	13	14	15
Transport					44	04								
Habblarp Skattg. 1² Aug. Johansson.	3.3	2.40	7	92										
	0.1	4.20	-	42										
	2.5	3.60	9	-										
	0.6	1.60	-	96										
	3.5	2.80	9	24										
	2.0	2-	4	-	31	54								
" " 1³ Kristna Karlsson	0.9	2.80	2	52										
	1.0	2.40	2	40										
	0.6	3.20	1	92										
	1.5	3.60	4	68	11	52								
" " 1⁴ Klas Johansson	0.7	3.60	2	52										
	0.4	2.80	1	12										
	0.3	2-	-	60	4	24								
" Knapag. 2² Nils Pettersson st.	0.4	2.80	1	12										
	0.5	3.20	1	60	2	72								
Habblarp Sunneg. 2² Rikard Brijesson	0.3	3.20	-	96	-	96								
" " 2³ Karl ō Emma Andersson	0.4	3.20	1	28	1	28								
" " 2⁵.⁶.⁷.⁸ Alma, G. ō Th. Fransén	0.5	3.20	1	60	1	60								
Jäla Knapag. 2² Nils Pettersson st.	2.6	1.60	4	16										
	0.8	2-	1	60	5	76								
" " 2³ Hilmer ō Alb. Andersson	1.0	2.80	2	80	2	80								
" " 2⁵ " " "	0.7	2.90	2	03	2	03								
" " 2³ " " "	0.4	1.60	-	64										
	0.1	4.10	-	41	1	05								
" " 2³ " " "	0.1	1.20	-	12										
	0.2	3.20	-	64	-	76								
" " 2⁴ Emil Andersson.	0.3	2.40	-	72										
	0.2	4.40	-	88										
	0.1	3.60	-	36	1	96								
Ramsberg 1² Erik Karlsson	0.4	4.40	1	76										
	0.4	2.80	1	12	2	88								
" 1³ Oskar Karlsson	0.4	2.80	1	12										
	0.2	4.80	-	96										
Transport			2	08	115	14								

1	2	3	4	5	6	7	8	9	10	11	12	13	14	15
Transport			2	08	115	14								
	0.2	5.60	1	12	3	20								
Jäla Hrog. 5² Rikard Lindberg	0.3	3.20	-	96										
	0.4	6.40	2	56										
	0.1	4.40	-	44	3	96								
" " 5⁵ Rikard Jonsson.	0.3	4.40	1	32										
	0.8	3.20	2	56										
	0.1	2 -	-	20	4	08								
" " 5⁴ Linus Andersson	0.3	4 -	1	20	1	20								
" Hreg. 3¹ Kammarh. H. Fock	0.1	4.20	-	42	-	42								
" " 3¹ " " "	-	2 -	-	-										
	-	2.80	-	-										
" Brndeg. 7² Henning Gustafsson.	0.2	5.60	1	12										
	0.2	2.40	-	48	1	60								
" " 7³ Gustaf Johansson	0.2	2.80	-	56										
	0.2	3.20		64	1	20								
" Lt. Hallag. 6¹ Karl Andersson d.	0.3	3.60	1	08	1	68								
" " " 6¹ " " "	0.7	1.60	1	12										
	0.4	3.40	1	36	2	48								
" " " 8² Karl Jansson.	0.5	3.20	1	60										
	0.5	1.60	-	80	2	40								
" " " 8³ Oskar Johansson	1.0	1.60	1	60										
	1.0	3.60	3	60	5	20								
Rutkeled 1⁴ Märten Lindberg	0.8	1.60	1	28										
	0.1	3.40	-	34										
	0.8	2.40	1	92	3	54								
Habblarp Sammag. 2⁶ Vitalis Karlsson	1.0	1.20	1	20										
	3.4	1.60	5	44	6	64								
Rutkeled 1⁵ Rikard Lindberg	1.6	1.60	2	56										
	1.9	2 -	3	80	6	36								
Jäla Hukeg. 1⁷ Ivar Joh. Reda m.fl.	2.4	1.60	3	84										
Magnusson.	2.7	2 -	5	40										
	0.4	4 -	1	60	10	84								
Transport.					169	34								

1	2	3	4	5	6	7	8	9	10	11	12	13	14	15
Transport.					169	34								
Stocketacken 1' Elias Johansson.	1.0	1.70	1	70										
	0.5	2.40	1	20	2	90								
Pukeberg 1' Einar Svensson	1.2	-90	1	08										
	0.7	7.20	5	04										
	0.3	1.20	-	36										
	2.2	-80	1	76	8	24								
Tolarp 1² J. H. Persson.	0.1	-70	-	07										
	1.4	1.40	1	96										
	0.5	3.60	1	80										
	08	4.40	3	52	7	35								
" 1³ Georg Gustafsson	0.1	4.80	-	48										
	-	1.90	-	-										
	0.1	7.60	-	76	1	24								
Ambjörntorp Lilla 1³ Joh. o. R. Gustafsson.	0.7	1.20	-	84										
	-	1.80	-	-										
	0.7	4.80	3	36	4	20								
" " 1² Nils Johansson.	0.3	5.60	1	68										
	0.8	4.20	3	36										
	0.5	1.30	-	65	5	69								
Sinnarp Dalbog. 1⁴ Oskar Johansson	1.0	6.80	6	80										
	0.2	1.50	-	30										
	1.1	0.70	-	77	7	87								
Västerbo 1' Ekbl bst. ar. J. Olsson.	2.2	1.80	3	96										
	2.9	2.40	6	96	10	92								
Västerg Skattog. 3² Levin o. Karl Olsson.	2.1	-70	1	47										
	3.7	4.80	17	76										
	2.4	3.60	8	64	27	87								
Västerbo 2' Olsson Ekvin	1.5	-60	-	90										
	0.7	2.40	1	68										
	0.4	1.10	-	44	3	02								
Tolarp 2⁴ Nils Hallin	4.4	4.-	17	60										
	0.6	6.-	3	60										
	0.6	5.60	3	36										
Transport			24	56	248	64								

1	2	3	4	5	6	7	8	9	10	11	12	13	14	15
Transport			24	56	248	64								
	0.4	360	1	44										
	1.7	360	6	12	32	12								
Östergården 1⁵ Karl Johansson.	1.1	4.80	5	28	5	28								
Västerbo 1' Karl Johansson.	1.0	6-	6	-										
	2.3	6.40	14	72	20	72								
Tolarp 2⁵ Nils Gustafsson.	3.2	360	11	52										
	1.1	4.40	4	84	16	36								
" 2⁸ J. H. Persson.	0.7	5.60	3	92	3	92								
" 2⁷ " " "	0.5	6-	3	-	3	-								
Summa					330	04							330	04
Sidodiket E-E'														
Västorp Skatteg. 3² hemi i Karl Olsson.	1.6	4.40	6	72										
	1.6	3.60	5	76	12	48								
Summa					12	48							12	48
Sidodiket F-F'														
Västerbo 1' Karl Johansson.	0.3	6-	1	80										
	1.4	6.40	8	96										
	1.7	6.80	11	56	22	32								
Orpholmen 1' Emil Johansson.	1.3	2.80	3	64										
	0.8	4.80	3	84										
	0.5	4-	2	-										
	0.4	2.40	-	96										
	0.4	2.60	1	04.										
	5.7	1.60	9	12	20	60								
Pärlebäcken 1' Ab. Abrahamsson.	0.7	2-	1	40										
	3.9	1.60	6	24	7	64								
Summa					50	56							50	56
													393	08

Jäta den 18 dec 1934

Nils Gustafsson Karl Johansson. Inge Andersson

Läge	Längd	Djup	Botten-bredd	Dag-bredd	Sido-lutning	Botten-höjd och lutning	Anmärkningar
	Meter						
1	2	3	4	5	6	7	8
				Grävningstabell.			
				Avloppsgraven A-B-C-D-E-F-G.			
0	–	–	6.00		1:1.5		Bottenläge vid 0 = +1.60 m.
+50	50	1.65	"	10.95	"		Exp. ett i den inhuggel kors, belägt
1	"	1.50	"	10.50	"		12 m. nors om 0+50, höjdt. = +4.44 m.
+50	"	1.60	"	10.80	"		
2	"	1.70	"	11.10	"		
+50	"	1.85	"	11.55	"		
3	"	2.00	"	12.00	"		
+50	"	2.05	"	12.15	"		
4	"	1.95	"	11.85	"		
+50	"	1.50	"	10.50	"		
5	"	1.45	"	10.35	"		Bottenlutning å sträckan 0-13 = 0.5:1000
+50	"	1.70	"	11.10	"		
6	"	1.60	"	10.80	"		
+50	"	2.00	"	12.00	"		
7	"	1.85	"	11.55	"		
+50	"	1.85	"	11.55	"		
8	"	2.20	"	12.60	"		
+50	"	2.00	"	12.00	"		
9	"	2.20	"	12.60	"		
+50	"	2.05	"	12.15	"		
10	"	2.15	"	12.45	"		
+50	"	2.15	"	12.45	"		
11	"	2.05	"	12.15	"		
+50	"	2.25	"	12.75	"		
12	"	2.20	"	12.60	"		Exp. ett i den inhuggel kors belägt
+50	"	2.30	"	12.90	"		20 m. nöes om 12+70; höjdt. +5.08 m.
13	"	2.30	6.50	13.40	"	i genomsnitt	Bottenläge vid 13 = +2.25 m.
+50	"	2.35	"	13.55	"	....	
Tspt.	1350						

Läge	Längd	Djup	Bottenbredd	Dagbredd	Sidolutning	Bottenhöjd och lutning	Anmärkningar
	Meter						
1	2	3	4	5	6	7	8
Inpt	1350						
14	50	2.50	6.50	14.00	1:1.5		Bottenlutning å kräckan 13-15+30 = = 1.0:1000
+50	"	2.30	"	13.40	"		
15	"	2.90	"	15.20	"		
+50	"	3.30	5.50	15.40	"		Bottenlägo vid 15+30 = +2.48 m.
16	"	3.40	"	15.60	"		
+50	"	2.90	"	14.20	"		
17	"	2.75	"	13.75	"		Bottenlutn. å kräckan 15+30 - 19+30 = 0.6:1000
+50	"	3.00	"	14.50	"		
18	"	2.85	"	14.05	"		
+50	"	2.30	"	12.40	"		Käp. ett i den inhugget kors, beläget
19	"	2.30	"	12.10	"		36 m. rätt om 19; höjdl. + 4.88 m.
+20	20	2.20	" 5.00	12.10 11.60	"		Bottenlägo vid 19+20 = + 2.71 m.
+50	30	2.35	"	12.05	"		
20	50	2.10	"	11.30	"		
+50	"	2.10	"	11.30	"		
21	"	2.05	"	11.15	"		
+50	"	2.05	"	11.15	"		
22	"	2.05	"	11.15	"		
+50	"	2.10	"	11.30	"		
23	"	2.05	"	11.15	"		Bottenlutning å kräckan 19+20 - 49: 0.4:1000
+50	"	2.00	"	11.00	"		
24	"	2.00	"	11.00	"		
+50	"	2.05	"	11.15	"		
25	"	2.15	"	11.45	"		
+50	"	2.20	"	11.60	"		
26	"	2.15	"	11.45	"		
+50	"	1.95	"	10.85	"		
27	"	1.90	"	10.70	"		
+50	"	2.15	"	11.75	"		
28	"	2.15	"	11.45	"		
+50	"	2.20	"	11.60	"		
Inpt	2850						

PETTERSONSKA BOKTR. EFTR. SKARA

Läge	Längd	Djup	Botten-bredd	Dag-bredd	Sido-lutning	Botten-höjd och lutning	Anmärkningar
	Meter						
1	2	3	4	5	6	7	8
Inpt.	2850						
29	50	1.90	5.00	10.70	1:1.50		
+50	"	1.90	"	10.70	"		
30	"	1.95	"	10.85	"		
+50	"	2.05	"	11.15	"		
31	"	2.00	"	11.00	"		
+50	"	2.10	"	11.30	"		
32	"	2.00	"	11.00	"		
+50	"	1.80	"	10.40	"		
33	"	2.15	"	11.45	"		
+50	"	2.10	"	11.30	"		
34	"	2.00	"	11.00	"		Inp. ett i den inhuggel kors belägel
+50	"	1.95	"	10.85	"		160 m. räknom 33+75, höjdl. =
35	"	1.95	"	10.85	"		= +6.09 m.
+50	"	1.90	"	10.70	"		
36	"	1.85	"	10.55	"		
+50	"	1.80	"	10.40	"		
37	"	1.70	"	10.10	"		
+50	"	2.00	"	11.00	"		
38	"	2.00	"	11.00	"		
+50	"	2.15	"	11.45	"		
39	"	2.05	"	11.15	"		
+50	"	1.95	"	10.85	"		
40	"	2.15	"	11.45	"		
+50	"	2.15	"	11.45	"		
41	"	2.10	"	11.30	"		
+64	64	2.00	"	11.00	"		
42	36	1.95	"	10.85	"		
+50	50	1.80	"	10.40	"		
43	"	1.70	"	10.10	"		
+50	"	1.75	"	10.25	"		
44	"	1.55	"	9.65	"		
Inpt.	4400						

Läge	Längd	Djup	Bottenbredd	Dagbredd	Sidolutning	Bottenhöjd och lutning	Anmärkningar
	Meter						
1	2	3	4	5	6	7	8
Expt	4410						
44+50	50	1.70	5.00	10.10	1:1.5		
45	"	1.70	"	10.10	"		
+50	"	1.65	"	9.95	"		
46	"	1.80	"	10.40	"		
+50	"	1.80	"	10.40	"		
47	"	1.85	"	10.55	"		
+50	"	1.80	"	10.40	"		
48	"	1.90	"	10.70	"		
+50	"	1.90	"	10.70	"		
49	"	1.80	" 4.00	10.40 9.40	"		Bottenläge vid 49 = +3.90 m.
+50	"	1.70	"	9.10	"		
50	"	1.90	"	9.70	"		" " 50 = +4.35 m.
90:50+45	45	1.85	"	9.55	"		
90+50	50	1.60	"	8.80	"		
91	"	1.60	"	8.80	"		Fixp. ett i den inhugget kors beläget
+50	"	1.80	"	9.40	"		18 m. rätt om 91+25; höjdl. 7.27 m.
92	"	1.60	"	8.80	"		
+50	"	1.60	"	8.80	"		
93	"	1.75	"	9.25	"		Bottenlutning å sträckan 50-0 = 0.6:1000
+50	"	1.75	"	9.25	"		
94	"	1.90	"	9.70	"		Fixp. ett i den inhugget kors beläget
+50	"	2.20	"	10.60	"		90 m. rätt om 94; höjdläge = +6.84 m.
95	"	2.10	"	10.30	"		
+50	"	2.05	"	10.15	"		
96	"	1.95	"	9.85	"		
+50	"	1.80	"	9.40	"		
97	"	1.90	"	9.70	"		
+50	"	1.75	"	9.25	"		
98	"	1.95	"	9.85	"		
+50	"	1.95	"	9.85	"		
99	"	1.90	"	9.70	"		
Expt.	5945						

PETTERSONSKA BOKTR. EFTH. SKARA

Läge	Längd	Djup	Botten-bredd	Dag-bredd	Sido-lutning	Botten-höjd och lutning	Anmärkningar
	Meter						
1	2	3	4	5	6	7	8
Trpt.	5945						
99+50	50	1.80	4.00	9.40	1:1.5		Exp. ett i den inhugget kors läget
100	"	1.90	"	9.70	"		120 m. nordväst om 0; höjdl. + 7.96 m.
+50	"	1.65	"	8.95	"		
0	"	1.65	"	8.95	"		Bottenläge vid 0 = + 5.07 m.
+50	"	1.65	"	8.95	"		
1	"	1.65	"	8.95	"		
+50	"	1.65	"	8.95	"		
2	"	1.70	"	9.10	"		
+50	"	1.60	"	8.80	"		
3	"	1.70	"	9.10	"		Bottenlutning i fracken 0-8 = 1:1:110
+50	"	1.65	"	8.95	"		
4	"	1.70	"	9.10	"		
+50	"	1.75	"	9.25	"		
5	"	1.50	"	8.50	"		
+50	"	1.70	"	9.10	"		
6	"	1.60	"	8.80	"		
+50	"	1.70	"	9.10	"		
7	"	1.65	"	8.95	"		
+50	"	1.55	"	8.65	"		
8	"	1.55	"	8.65	"		Bottenläge vid 8 = + 5.92 m
Sma	6945						
				Sidodiket E-E'			
a	-	1.50	0.3	4.05	1:1.25		Bottenläge vid a = +5.50 m.
b	85	1.50	"	4.05	"		" " b = +5.55 m.
Sma	85						
				Sidodiket F-F'			
200	-	1.60	0.5	4.50	1:1.25		Bottenläge vid 200 = + 5.95 m.
+50	50	1.70	"	4.75	"		
201	"	1.60	"	4.50	"		
Trpt.	100						

Läge	Längd	Djup	Bottenbredd	Dagbredd	Sidolutning	Bottenhöjd och lutning	Anmärkningar
	Meter						
1	2	3	4	5	6	7	8
Fryst	100						
201+50	50	1.95	0.5	5.40	1:1.25		
202	"	1.80	"	5.00	"		Bottenlutning å sträckan 200-203+50 =
+50	"	1.70	"	4.75	"		= 0.7:1000
203	"	1.50	"	4.25	"		
+50	"	1.65	"	4.65	"		Bottenläge vid 203+50 = +6.20 m.
204	"	1.40	"	4.00	"		
+50	"	1.50	"	4.25	"		
205	"	2.35	"	6.40	"		" " 205 = +7.00 m.
+50	"	2.90	"	7.75	"		
206	"	3.20	"	8.50	"		Fixp. en i sten inhuggen sing belägen
+50	"	1.80	"	5.00	"		14 m. nordost om 26+50; höjd. = +9.02 m.
207	"	1.55	"	4.40	"		
+50	"	1.55	"	4.40	"		
208	"	1.55	"	4.40	"		Bottenlutning å sträckan 205-211 =
+50	"	1.60	0.3	4.30	"		= 0.5:1000
209	"	1.60	"	4.30	"		
+50	"	1.55	"	4.20	"		
210	"	1.60	"	4.30	"		
+50	"	1.60	"	4.30	"		
211	"	1.65	"	4.45	"		Bottenläge vid 211 = +7.30 m.
+24	24	-	"	-			
Sma	1124						

Vid grävningsarbetenas utförande skall iakttagas att uppgrävd jord och sten skall läggas på ett avstånd av minst 1 (en) meter från dikenas kanter.

Jäla den 18 december 1934
Nils Gustafsson.

PETTERSONSKA BOKTR. EFTR. A. SKARA

Förbättrings-värde	Beräknad andel i kostnaden för företagets avdelningar					Delaktighet i kostnaderna för				
						Arbetets utförande m. m.		Syneförrättningen		
Kronor						Beräknad kostnad kronor	Procent av verkl. kostnad	Kr.	öre	
9	10	11	12	13	14	15	16	17		18

Kostnadsfördelningslängd
för torläggning av mark till Jäla Stora Hallagård
Brudgård Kabblarp Lunnagård m. fl. i Grolanda, Jäla
och Brismencds socknar, Skaraborgs län, enligt vid
synneförrättning upprättat förslag.

Hemmanstal	Registernummer	Littera å kartan	Socken Hemman och jordägare	Sökande och med dem likställda	Ägofigur	Markens uppskattade värde Nuvarande värde Kronor	Blivande värde Kronor
1	2	3	4	5	6	7	8
			Grolanda				
	1'		Eriksberg Kammark. H. Fock		1-2	3.90	13.-
			Jäla				
			Jälabro Fullbrarn Rikard Brijesson m.fl.	rätt	3-4	35.-	140.-
3/8	6'	R	Jäla St. Hallag. Karl Andersson st. arr. K. Karlsson		5-10 265-273	1345.40	2445.-
1/4	7³	Gb	" Bondeg. Gust. Johansson	rätt	11-28 253-260 371-377	2187.90	5856.50
1/4	7²	Ga	" " Henning Lindström		29-41 247-252	1930.35	4313.-
1/4	5²	Ja	" Kroog. R. Lindberg arr. C. Lindberg		42-44 202-219	3675.70	5585.-
1/8	5⁵	B	" " R. Jonsson	rätt	45-49 220-230	1084.50	2078.-
1/4	2²	Kb	" Knapag. N. Petterssons st. arr. C. Brijesson		50-56 157-159 148-150	1170.40	3512.-
3/8	2⁴	Kd	" " Emil Andersson	rätt	57-62 170-182	1930.20	4160.-
3/8	2³	Kc	" " Hilmer o. Alb. Andersson	rätt	63-64 160-169 183-191	1743.60	4204.-
1/4	2²	Ma	Habklaps Sunnag. R. Brijesson	rätt	65, 151-152 299-322	4553.20	6892.-
1/4	2³	Mb	" " Karl o. Emma Andersson	rätt	66-67, 153-154 328-345	1603.	2416.-
7/64	2⁵	A	" " Alma, G. o. Tyra Fransén	rätt	68-69, 346 366-370	589.60	1408.-
7/64	2⁶	B	" " Vitalis Karlsson	rätt	70-71 347-354	458.80	1704.-
1/4	1²	A	" Skatteg. Aug. Johansson arr. J. Hallin		72-107	5369.50	11337.-
1/8	1³	B	" " Kristina Karlsson		108-133	3531.90	5931.-
1/8	1⁴	C	" " Klas Johansson	rätt	134-147	2666.70	5182.-
7/64	2⁵		Alma, G. o. Tyra Fransén	rätt			
7/64	2⁶		" Sunnag. Vitalis Karlsson	rätt			
1/64	2⁷		Karl o. Emma Andersson	rätt			
1/64	2⁸		" " "	rätt	155-156	25.60	64.-
1/4	1²	A	Ramsberg Erik Karlsson	rätt	192-197	742.70	1272.-
1/4	1³	B	" Oskar Klasson		198-201	866.80	1528.-
1/8	5⁴	A	Jäla Krogård Linus Andersson arr. Fr. Karlsson	rätt	231-237	1482.	2560.-
1/2	3'	W	" Storegård H. Fock arr. C. Klasson		238-241	767.80	1552.-
"	3'	"	" " " " Hanna Wetterberg		242-246	736.-	1584.-
3/8	6'	R	" St. Hallag. H. Anderssons st. arr. Ork. Karlsson		261-264	1146.-	1584.-
3/16	8²	A	" " " Karl Jansson	rätt	274-279	620.-	1168.-
			Transport			40286.25	78488.50

Förbättrings-värde	Beräknad andel i kostnaden för företagets avdelningar					Delaktighet i kostnaderna för				
						Arbetets utförande m. m.		Synefördrättningen		
Kronor	Avd. I					Beräknad kostnad kronor	Procent av verkl. kostnad	Kr.	öre	
9	10	11	12	13	14	15	16	17		18
9.10	8.80					8.80	0.014	0.27		
105 -	104.53					104.53	0.169	3.31		
1099.60	1097.56					1097.56	1.776	34.80		
3668.60	3662.05					3662.05	5.925	116.08		
2382.65	2378.34					2378.34	3.848	75.39		
1909.30	1905.60					1905.60	3.083	60.40		
993.50	991.85					991.85	1.605	31.44		
2341.60	2337.23					2337.23	3.782	74.10		
2229.80	2225.65					2225.65	3.601	70.55		
2460.40	2455.85					2455.85	3.974	77.86		
2338.80	2334.88					2334.88	3.778	74.02		
813. -	811.57					811.57	1.313	25.72		
818.40	816.86					816.86	1.322	25.90		
1245.20	1243.19					1243.19	2.012	39.42		
5967.50	5956.99					5956.99	9.638	188.82		
2399.10	2394.78					2394.78	3.875	75.92		
2515.30	2511.05					2511.05	4.063	79.60		
38.40	38.17					38.17	0.062	1.21		
529.60	528.52					528.52	0.855	16.75		
661.20	660.06					660.06	1.068	20.92		
1078. -	1075.83					1075.83	1.741	34.11		
784.20	782.80					782.80	1.267	24.82		
828. -	826.25					826.25	1.337	26.19		
438. -	437.50					437.50	0.708	13.87		
548 -	547.31					547.31	0.885	17.34		
38202.25	38133.22					38133.22	61.701	1208.81		

Hemmanstal	Registernummer	Littera å kartan	Socken Hemman och jordägare		Sökande och med dem likställda	Ägofigur	Markens uppskattade värde Nuvarande värde Kronor	Blivande värde Kronor
1	2	3	4		5	6	7	8
				Transport			40286.25	78488.50
3/16	8³	B	Jäla St Hallag.	Oskar Johansson	rätt	323-327	788.-	1880.-
1/2	4¹	L	Habblarps Håkan Erkitg.	Gustaf. Gill. Jacobsson.	rätt	280-298	4703.55	7115.50
3/64	17	A	Runkeled	M. Lindberg ass. S. Lindberg	rätt	355-362	1151.-	3152.-
1/64	15	B	"	R. Lindberg ass. K. Jansson		363-365	158.80	712.-
3/16	27	A	Tolarps	Nils Hallin		378-381 477-493	5540.50	7715.-
3/16	25	B	"	Nils Gustafsson.		382-386 494-497	2824.-	4744.-
1/4	13	b	"	Georg Gustafsson.		387-391 423-429, 508	2492.75	2819.-
3/16	17		Jäla Hulag.	J. Jh. Beda. Elin o Agnes Magnusson	rätt	392-398	382.25	1388.50
1/4	1¹	K	Strokebacken	Elias Johansson		399-405	292.70	373.-
1/4	1¹	H	Rukeberg	Einar Svensson		406-411	1927.30	2154.-
1/4	1²	B	Tolarps	J. H. Persson		505-507 412-422	5546.40	6459.-
1/8	13	Ab	Ambjörntorp Lilla	Joh. o. K. Gustafsson.	rätt	430-437	1041.30	1613.-
1/8	1²	Aa	" "	Nils Johansson		438-446a	1415.70	1672.-
1/2	1¹	Y	Västerbo	Ekkl bost. ass. J. Elfverson		447-458	2786.-	3170.-
1/2	2¹	Z	"	Olam Florin		459-476	974.20	1537.-
1/36	2⁸	b	Tolarp	J. H. Persson		498-500	836.80	1152.-
5/144	27	B	"	" " "		501-504	957.60	1224.-
			Brismencds socken					
1/8	1⁴	b	Ekersgärdet	Sanfrid Lagergren		509-510	678.60	718.-
1/8	1⁶	E	"	Sanfrid Johnson.		511-516	1542.40	1619.-
1/8	1⁸	B	"	Axel Andersson.		517-521	1204.20	1270.-
3/16	17	A	"	Joh. Abrahamsson.		522-526 539	1457.10	1620.-
3/8	14	bb	Sånnarp Dalbog.	O. Johansson		527-538	1547.55	1932.50
1/4	3²	D	Västarp Skattag.	Leon o K. Olsson	lst rätt	540-546	1287.10	2558.-
1/4	3⁵	Dc	" "	Ekland Johansson	lst rätt	547-557	1316.70	2291.-
	1⁵	avs	Östergärdet	Karl Johansson	lst rätt	596-600	675.40	1198.-
	1¹	avs	Västerbo	" "	lst. rätt	601-610	7745.20	9264.-
1/8	1¹	S.	Ekpkolmen	Emil Johansson.	lst. rätt	552-562	1358.40	1909.-
				Transport.			92917.75	151748.-

Förbättrings-värde	Beräknad andel i kostnaden för företagets avdelningar					Delaktighet i kostnaderna för				
						Arbetets utförande m. m.		Synefördrättningen		
Kronor						Beräknad kostnad kronor	Procent av verkl. kostnad	Kr.	öre	
9	10	11	12	13	14	15	16	17		18
38202.25	38133.22					38133.22	61.701	1208.81		
1092.–	1089.92					1089.92	1.764	34.56		
2411.95	2407.70					2407.70	3.896	76.33		
2001.–	1997.21					1997.21	3.232	63.32		
553.20	552.–					552.–	0.893	17.50		
2174.50	2170.45					2170.45	3.512	68.80		
1920.–	1916.76					1916.76	3.101	60.75		
326.55	325.92					325.92	0.527	10.32		
1006.25	1004.77					1004.77	1.626	31.86		
80.30	79.87					79.87	0.129	2.53		
226.70	226.09					226.09	0.366	7.17		
912.60	910.82					910.82	1.474	28.88		
571.70	570.80					570.80	0.924	18.10		
256.30	256.04					256.04	0.414	8.11		
384.–	383.47					383.47	0.621	12.17		
562.80	561.99					561.99	0.909	17.80		
315.20	314.76					314.76	0.509	9.97		
266.40	266.02					266.02	0.430	8.42		
39.40	39.35					39.35	0.064	1.25		
76.60	76.34					76.34	0.124	2.43		
65.80	65.77					65.77	0.106	2.08		
162.90	162.67					162.67	0.263	5.15		
384.95	384.06					384.06	0.621	12.17		
1270.90	1268.45					1268.45	2.052	40.20		
974.30	972.48					972.48	1.574	30.84		
522.60	521.47					521.47	0.844	16.54		
1518.80	1516.26					1516.26	2.453	48.06		
550.60	549.66					549.66	0.889	17.42		
58830.55	58724.32					58724.32	95.018	1861.54		

Hemmanstal	Registernummer	Littera å kartan	Socken Hemman och jordägare	Sökande och med dem likställda	Ägofigur	Markens uppskattade värde Nuvarande värde Kronor	Blivande värde Kronor
1	2	3	4	5	6	7	8
			Fraugjord			92917.45	151748.–
1/8	1'	S	Espholmen Emil Johansson	lst. sök	563-577	923.60	3196.–
1/4	1'		Rävlebäcken Abr. Abrahamsson	lst. rätt	578-595	970.95	3524.50
						94812–	158468.50

PETTERSONSKA BOKTR. EFTR. STOCKH.

Förbättrings-värde	Beräknad andel i kostnaden för företagets avdelningar					Delaktighet i kostnaderna för				
						Arbetets utförande m. m.		Syneförrättningen		
Kronor	Avd I	Avd II				Beräknad kostnad kronor	Procent av verkl. kostnad	Kr.	öre	
9	10	11	12	13	14	15	16	17		18
58830.55	58724.32					58724.32	95.018	1861.54		
2272.40		1449.70				1449.70	2.346	45.96		
2553.55		1629.06				1629.06	2.636	51.64		
63656.50	58724.32	3078.76				61803.08	100.000	1959.14		

Jäla den 18 dec. 1934
Nils Gustafsson.

Carl Johansson
Ture Andersson.

Avskriften sid 1-129 bestyrkes i tjänsten
Nils Gustafsson

Graderingskurva.

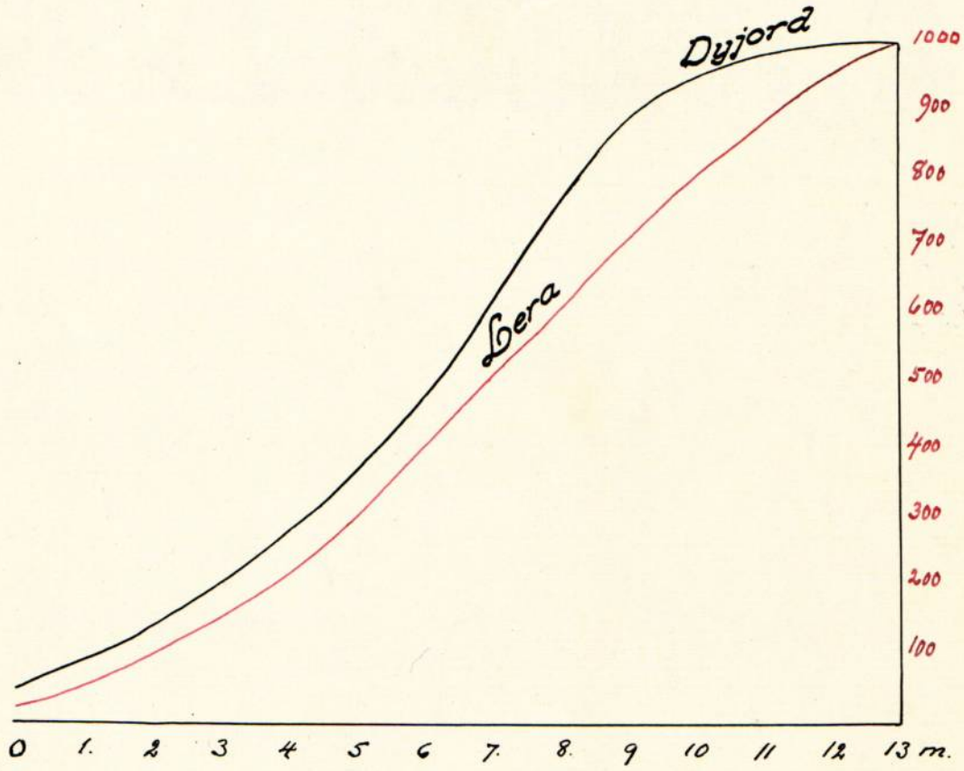

7/2 36

7 FEB. 1936
i und. anm.

DIARIE Nr 172.78.
K. LANTBRUKSSTYRELSEN
13 AUG. 1935

Förteckning

över lånesökande jämte fastigheternas namn och registerbeteckning till Habblarp m.fl. torrläggningsföretag i Jäla m.fl. socknar, Skaraborgs län.

Lånesökandes namn	Fastigheternas namn		reg.bet.
	Jäla socken		
2. Karl Anderssons st.	Jäla Stora Hallagård	3/8	6 1
18. Karl Jansson	" Lilla "	3/16	8 2
19. Oskar Johansson	" " "	3/16	8 3
3. Henning Gustafsson	" Bondegård	1/4	7 2
17. Linus Andersson	" Korsgård	1/8	5 4
4. R. Josefsson	" "	1/8	5 5
5. N. Petterssons sterbhus	" Knapagård	1/4	2 2
7. Hilmer & Alb. Andersson	" "	3/8	2 3
6. Emil Andersson	" "	3/8	2 4
8. R. Börjesson	Habblarp Sunnagård	(9/64) ? 1/4 (av)	2 2 1/4 2²
9. Karl, ~~och~~ Emma Andersson	" "	1/4	2 3
10. Alma, G. erh. & Tyra Franzén	" "	7/64	2 5
11. Vitalis Karlsson	" "	7/64	2 6
20. Gottfrid, G. ~~erh.~~ och H. avl. Josefson	" Håkan Eskilsgård	1/2	4 1
12. Aug. Johansson	" Skattegård	1/4	1 2
13. Kristina Karlsson	" "	1/8	1 3
14. Klas Johansson	" "	1/8	1 4
15. Erik Karlsson	Ramsberg	(1/8) 1/4 (av)	1 2 1/4 1²

Fastbetecknin Dn 13668/36

16.	Oskar Klasson	Ramsberg	∪ ∪	1 3	1/4
1.	H. Fock	Jäla Storegård	∪ ∪	3 1	1/2
22.	I. var/J. oko/Beda, Elsa, Agnes Magnusson	'' Hulegård	∪ ∪	1 7	3/16
21.	M. Lindberg	— Ruskeled	∪ ∪	1 4	~~3/8~~ 7/64
23.	Georg Gustafsson	Tolarp	∪ ∪	1 3	1/4
25.	Johan, R. ob/Gustafsson	Ambjörntorp Lilla	∪ ∪	1 3	1/8
24.	Eckl. Boställe	Västerbo	∪ ∪	1 1	1/2
26.	Elam Florén	''	∪	2 1	1/2

Brismeneds socken

27.	O. Johansson	Sånnarp Dalbogården	∪ ∪	1 4	3/8
28.	Levin och K. av/Olsson	Västarp Skattegården	∪ ∪	3 2	1/4
29.	Erland Johansson	'' ''	∪ ∪	3 5	1/4
30.	Karl Johansson	Östergärdet	∪ ∪	1 5	avs.
31.	'' ''	Västerbo, avs.	av ∪	1 1	avs.
32.	Emil Johansson	Espholmen	∪ ∪	1 1	1/8
33.	Abr. Abrahamsson	Rävlebäcken	∪ ∪	1 1	1/4

Gävle i juli 1935

Ekon. m.

Statens lantbruksingenjör

31'060 31'060 × 0.70 = 21'800
2'500 2'500
893
1'959
308
26'960 / 64'070 = 42%

På begäran av arbetslyrelsen för Habblarp m. fl. torläggningsföretag i Fäla m. fl. socknar i Skaraborgslän får jag härmed intygande: Enligt 1935 års räkningar, i sammanhang med delägare granskade och godkända räkningar:

Debet:			Kredit:		
Läne kanto	34232	–	Förrätningskostnaders kanto	2313	56
Upplands "	1959	14	Kanto "	282	50
Saldo "	235	06	Omkostnaders "	263	17
			Inventarier "	39	97
			Domstols "	95	–
			Entreprenören "	28700	–
			Ångfattet "	2500	–
			Läns "	2232	–
Summa kr.	36426	20	Summa kr.	36426	20
Och enligt årets räkning till nedanstående datum					
Läns kanto	8032	95	Entreprenörens kanto	7741	–
			Omkostnads "	20	75
			Kanto "	397	95
			Läns kanto	235	06
	8032	95		8053	76

Att arbetet påbörjats och fortgått till på 19 + 20, helgen

Fäla den 6. april 1936

Oscar Larsson

Ordförande i Fäla socknens kommunalnämnd

1936 den 25 april

Uppgift jämlikt stadgandet i 1 §, 1 stycket, av lag om kronans förmånsrätt för avdikningslån den 14 juni 1929 (nr 164).

Företagets namn:"Habblarp m.fl. torrläggningsföretag" i Jäla, Grolanda och Brismoneds socknar av Skaraborgs län.

Lån 25.590 kronor från statens avdikningslånefond enligt Kungl.Maj:ts beslut den 7 februari 1936.

Lånet har beviljats för nedanstående, i utredningen angående detsamma upptagna fastigheter.

Socken,by och hemman	Mantal	Register-nummer	Ägare
Jäla socken.			
Jäla Hulegård	3/16	1 7	Ivar, Johan, Beda, Elsa och Agnes Magnusson
" Knapagård	1/4	2 2	N.Pettersons sterbhus
" "	3/8	2 3	Hilmer och Alb.Andersson
" "	3/8	2 4	Emil Andersson
" Storegård	1/2	3 1	H.Fock
" Koregård	1/8	5 4	Linus Andersson
" "	1/8	5 5	R.Josefsson
" Stora Hallagård	3/8	6 1	Karl Anderssons sterbhus
" Bondegård	1/4	7 2	Henning Gustafsson
" Lilla Hallagård	3/16	8 2	Karl Jansson
" " "	3/16	8 3	Oskar Johansson
Habblarp Skattegård	1/4	1 2	Aug.Johansson
" "	1/8	1 3	Kristina Karlsson
" "	1/8	1 4	Klas Johansson
" Sunnagård	~~9/64~~ 1/4	~~av~~ 2 2	R.Börjesson 1/4 2 2 10
" "	1/4	2 3	Karl och Emma Andersson
" "	7/64	2 5	Alma,Gerh. och Tyra Franzén
" "	7/64	2 6	Vitalis Karlsson
" Håkan Eskilsgård	1/2	4 1	Gottfrid,Gerda och Harald Josefsson
Ramsberg	~~1/8~~ 1/4	~~av~~ 1 2	Erik Karlsson 1/4 1 2
"	1/4	1 3	Oskar Klasson

Ruskeled	~~3/64~~ 7/64	1	4	M.Lindberg 7/64?
Tolarp	1/4	1	3	Georg Gustafsson
Ambjörntorp Lilla	1/8	1	3	Johan och Rob.Gustafsson
Västerbo	1/2	1	1	Ecklesiastikt boställe
"	1/2	2	1	Elam Florén

Brismeneds socken.

Sårnarp Dalbogården	3/8	1	4	O.Johansson
Västarp Skattegården	1/4	3	2	Levin och Karl Olsson
" "	1/4	3	5	Erland Johansson
Östergärdet	avs.	1	5	Karl Johansson
Västerbo	"	av 1	1	Densamme
Espholmen	1/8	1	1	Emil Johansson
Rivlebäcken	1/4	1	1	Abr.Abrahamsson

Stockholm den 25 april 1936.

På Kungl.Lantbruksstyrelsens vägnar

Albert Smith

Med blått införda ändringar äro verkställda genom Kungl. Lantbruksstyrelsens försorg.

Stockholm den 8 augusti 1936.

På Kungl. Lantbruksstyrelsens vägnar

Albert Smith

312/36

Godkänt den 26 aug. 1936

DIARIE Nr 15026
K. LANTBRUKSSTYRELSEN
18 AUG. 1936

BEVIS

över verkställd avsyning av Habblarps m. fl. torrlägg - ningsföretag av år 1934 i Jäla m. fl. socknar av Skaraborgs län.

Plan fastställd av Kungl. Maj:t den 7 febr. 1936.

Bidrag från statens avdikningsanslag kr. 31 820.-

Lån från statens avdikningslånefond „ 25 590.-

Kontrakt angående arbetenas utförande antaget den 17 juni 1935.

Fastställd arbetstid till den 1 sept. 19

Arbetsstyrelsens ordf.: Lantbrukaren Rick. Börjesson. Jäla.

Avsyningen verkställdes den 12 augusti 1936 av assistent Gösta Andersson, varvid företaget befanns vara utfört i överensstämmelse med den fastställda arbetsplanen och förordas till godkännande.

Skara den 13 augusti 1936.

I tjänsten:

Statens lantbruksingenjör.

STAMPEL ENN KRONA KR

→ besprutbrot? Kan medgivas
f. f

PETTERSONSKA BOKTR. EFTR. SKARA
356781

312/36

10801

DIARIE Nr
K. LANTBRUKSSTYRELSEN
19 JUN. 1936

BEVIS

över verkställd besiktning av Habblarps m.fl. torrlägg - ningsföretag ~~xxxxxxxx~~ i Jäla m. fl. sock nar av Skaraborgs län.

Plan fastställd av Kungl. Maj:t den 7 februari 1936.

Bidrag från statens avdikningsanslag kr. 31 820.-

Lån från statens avdikningslånefond „ 25 590.-

Kontrakt angående arbetenas utförande antaget den 25 april 1936.

Fastställd arbetstid till den 1 sept. 1936

Arbetsstyrelsens ordf.: Rickard Börjesson. Habblarp, Jäla.

Besiktningen verkställdes den 8 juni 1936 av förste assistenten C. Lundin. Företaget befanns då vara utfört enligt den fastställda planen i en omfattning, som jämte kostnaden för syneförrättning och betänkande motsvarar en kostnad av omkring 57 650.- kronor eller c:a 90 % av det till 64 070.19 kr. fastställda kostnadsbeloppet.

Skara den 13 juli 1936.

I tjänsten:

Statens lantbruksingenjör.

PETTERSONSKA BOKTR. EFTR. SKARA
356781

P. M.

D. N:r 10801/36

för utbetalande av statsunderstöd.

Företag: "Habblarp m.fl. torrläggningsföretag" i Jäla Grolanda och och Brismeneds socknar av

Skaraborgs län

Arb. plan: 7 februari 1936

Kontrakt: 25 april 1936

Fullbordas: 1 september 1940

Lån: 25.590 kr.

Statsbidrag: 31.820 kr.

Beräkn. kostnad: 64.070:19 kr.

av lån: 13.000 kr.

Tillstyrkt utbet. d. 25/4 36

av statsbidrag: 16.000 kr.

Utfört arbete enligt st.lbr.ing. S. Hallin den 8 6 19 36

57.650 kr. = c:a 90 %.

0,80 · 25'590 = 20'400
13'000
7'400

0,80 · 31'820 = 25'400
16'000
9'400

Ordf. i arb. styrelsen
~~Ende intressent~~ } Lantbrukaren Rich. Börjeson, Habblarp Sunnagården, J ä l a.

Rekv. bifogad

Tillstyrkes till utbetalning

av lån 7'400 kr.

av statsbidrag 9'400 kr.

Stockholm den 3 / 7 1936

10. 1934. 1500.

STATENS REPRODUKTIONSANSTALT
168734

Bottennivå innan 1934 års gräving

Bottennivå efter 1886 years rensning
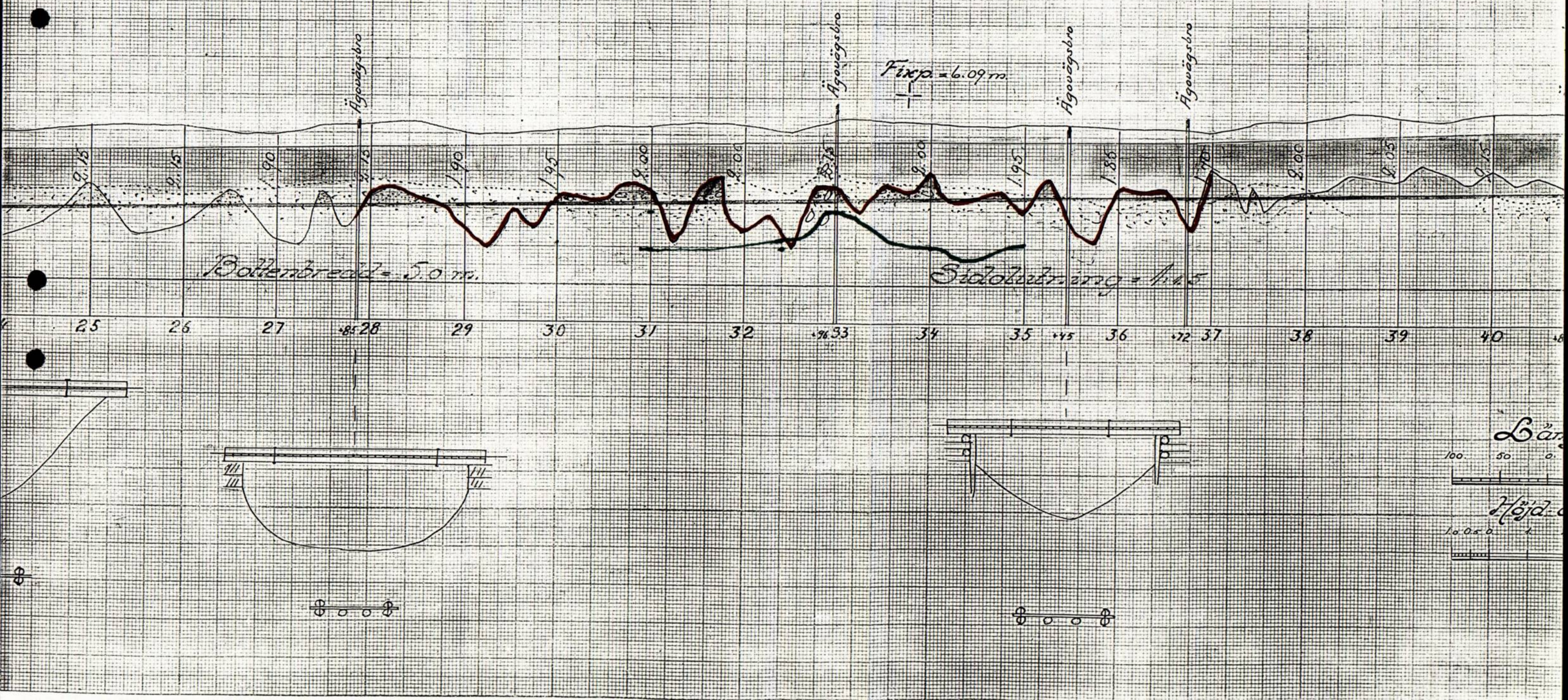
obs! endast stickprovskontroll