Akt nr:

R-E1a-0747

AU$R-E1a-0747

9/1 godk. 65

298/40

Skal-förbindelse överlämnad till Kungl. Statskontoret den 20/11 1940 godkänd den 28/11 1940

R 6-0747
DIARIE N:r 20578
K. LANTBRUKSSTYRELSEN
18 NOV. 1940

KONTRAKT.

Sedan Kungl. Lantbruksstyrelsen den 16 september 1940 till Dräglans dikningsföretag av år 1939 i Vinköls socken av SKARABORGS LÄN

2 k. kandl.
3 utr.

under föreskrift att vid sådana betongarbeten, som kunna ifrågakomma vid företaget, material av inhemsk tillverkning bör användas, då icke särskilda omständigheter till annat föranleda, beviljat *dels* ***statsbidrag*** med femtusenniohundraåttio (5.980) kronor att utgå från ***statens avdikningsanslag*** och *dels* ***lån*** med femtusenfyrahundratio (5.410) kronor att utgå från ***statens avdikningslånefond*** ävensom fastställt en av statens e.lantbruksingenjör E.Öfverholm vid syneförrättning år 1939 för företaget upprättad arbetsplan med därtill hörande kostnadsförslag, har undertecknad....., som av vederbörande intressenter utsetts till ordförande i styrelsen ~~för troendeman~~ för företaget,

med Lantbruksstyrelsen avslutat följande kontrakt, varigenom ~~vi~~ jag för egen del samt å vederbörande intressenters i företaget vägnar åtager och förbinder ~~oss~~ mig:

1:o) att utföra företaget i överensstämmelse med den fastställda arbetsplanen med de eventuella ändringar däri, varom Lantbruksstyrelsen må komma att efter framställning besluta,

att fullborda arbetet till den *1 september* 1943 ,

att vid företagets utförande iakttaga de föreskrifter, som av Kungl. Maj:t eller Lantbruksstyrelsen må hava meddelats,

6. 1940. 1000.

STATENS REPRODUKTIONSANSTALT 137940

att bestrida vad utöver beviljade statsmedel kan erfordras för företagets fullbordande,

att gälda vederbörande förrättningsman tillkommande gottgörelse för besiktning och avsyning av företaget,

att, när sådant av Lantbruksstyrelsen påfordras, förete behörigen verifierade räkenskaper över de med företaget förenade utgifterna ävensom att, därest det skulle visa sig, att torrläggningskostnad, varför statsmedel beviljats, beräknats till högre belopp än den verkliga kostnaden, efter föreskrift av Lantbruksstyrelsen vidkännas motsvarande minskning av statsbidraget och lånet,

att underhålla det utförda arbetet intill dess sådan underhållsskyldighet kan varda andra i laga ordning ålagd eller vederbörande från underhållsskyldigheten befriats, samt

att vid arbetets utförande ävensom i fråga om underhållsskyldighetens fullgörande underkasta ~~oss~~ mig Lantbruksstyrelsens inseende och kontroll;

2:o) att för tjänsteman, som förordnats att verkställa besiktning eller avsyning av företaget eller inspektion av underhållsarbetet, tillhandahålla den för företaget fastställda arbetsplanen med därtill hörande handlingar och ritningar;

3:o) att i händelse avvikelse utan därtill i vederbörlig ordning erhållet tillstånd skett från den fastställda arbetsplanen, eller arbetet icke blivit fullbordat inom därför bestämd tid och Lantbruksstyrelsen ej heller medgivit anstånd med dess utförande, eller Kungl. Statskontoret skulle finna den säkerhet, som blivit ställd för till Statskontoret avgiven skuldförbindelse angående lånets återbetalning, icke vidare nöjaktig, och ny säkerhet, som av Statskontoret godkännes, icke varder inom bestämd tid avlämnad, eller den bestämda annuiteten icke varder i behörig tid erlagd, låta det ankomma på Lantbruksstyrelsen att inställa vidare utbetalning av statsmedlen samt att återfordra vad därav uppburits, beträffande lånet dock endast därest icke beslut om detsammas återbetalning och fördelning blivit meddelat, att inom viss angiven tid på en gång eller efter hand inbetalas, bidragsmedlen till Lantbruksstyrelsen och lånemedlen till Statskontoret, ävensom att å sålunda lyftade och återburna medel erlägga fem procent årlig ränta från lyftningsdagen till dess återbetalning sker;

4:o) att ifråga om tid för lyftande av statsmedlen låta gälla vad Lantbruksstyrelsen därutinnan bestämmer, och skall någon del av statsbidraget och lånet innestå i Lantbruksstyrelsen intill dess arbetet blivit vederbörligen avsynat och av Lantbruksstyrelsen godkänt;

5:o) att vid avslutandet av detta kontrakt för förvaring i Lantbruksstyrelsens arkiv till Styrelsen överlämna ett exemplar av till ärendet hörande förslag och utredning, dock med undantag för sådana förrättningsakter, som enligt gällande bestämmelser i fråga om redovisning av akter rörande företag, enligt 7 kap. vattenlagen må vid nämnda tidpunkt hava överlämnats till Lantbruksstyrelsen, ävensom att, innan sista delen av statsmedlen lyftes, till Lantbruksstyrelsen överlämna fullständig beskrivning jämte ritning över sådan avvikelse från den fastställda planen, vartill vederbörligt tillstånd må hava meddelats;

6:o) att bestrida eller gottgöra kostnader, som i följd av erhållna statsbidrag och lån kunna föranledas för Lantbruksstyrelsen eller Statskontoret;

7:o) att för fullgörande av detta kontrakt ävensom, därest mot kontraktet brytes, för återbäring av lyftade statsmedel jämte därå upplupen ränta, ställa säkerhet, som av Lantbruksstyrelsen godkännes;

8:o) att till Statskontoret avgiva med behörig borgen eller annan säkerhet försedd skuldförbindelse angående lånets återbetalning; samt

9:o) att fullgöra de övriga åtaganden, som enligt gällande bestämmelser åligga mottagare av ifrågavarande statsmedel.

Härav äro två lika lydande exemplar upprättade, av vilka vardera kontrahenten tagit ett.

Dräglan, Vinköl den 7 november 1940.

Fritz Carlsson

Att lantbrukaren Fritz Carlsson, Dräglan

i bägges vår närvaro egenhändigt undertecknat förestående kontrakt, intyga:

Edvin Ottersson

Adress Vinköl

Adress Skara

Kungl. Lantbruksstyrelsen antager detta kontrakt.

Stockholm den 3 december 1940.

På Kungl. Lantbruksstyrelsens vägnar

Vederbörandes uppmärksamhet fästes å bestämmelserna i 13 kap. 17 § vattenlagen, vari stadgas, att, därest det framtida underhållet försummas, Konungens Befallningshavande eller annan myndighet Konungen bestämmer äger själv bota bristen på den försumliges bekostnad.

7400

DIARIE N:r 8552
K. LANTBRUKSSTYRELSEN
8 MAJ 1942

R 6*0747

Kungl. Lantbruksstyrelsens
Kulturtekniska byrås arkiv

46

Handlingar angående
Dräglans dikningsföretag av år 1939
i Vinköls socken av Skaraborgs län;
upprättade vid syneförrättning enl. vattenlagen
år 1939 av
Ernst Öfverholm.
Statens e. lantbruksingenjör.

3

/

Protokoll, fört vid sammanträden under syneförrättning enligt vattenlagen för förbättrad utdikning av mark tillhörande Dräglan Bengtsgården m.fl. hemman **i** Vinköls **socken av Skaraborgs län.**

Den 4 juli **1939.**

Sedan undertecknad, förrättningsman, på därom gjord ansökning /Bil. 1/ av Länsstyrelsen blivit förordnad /Bil. 2/ att handlägga denna syneförrättning, hade sammanträde med intressenterna utsatts att hållas förestående dag klockan 9.30 **hos** Fritz Carlsson, Dräglan **, varom särskilda underrättelser blivit till sakägarna utsända enligt bifogade förteckning /Bil. 3/.**

För att såsom gode män biträda vid förrättningen hade tillstädeskommit skiftesgodemännen

Robert Olsson, Kartegården, Vångaby, och

Karl Engström, Vånga Äng, Vångaby,

vilka båda avlagt föreskriven ed.

Till sammanträdet hade följande sakägare tillstädeskommit:

såsom sökande:

John Andersson, Håkesgården,

Fritz Carlsson, Dräglan,

Erik Mollstedt, Brona,

Alfred Jansson, St. Nolgården,

Erik Carlsson, Tån,

Edvin Pettersson, Tån,

Olof Svensson, St. Nolgården,

såsom övriga sakägare:

Samuel Andersson, Håkesgården, jämväl såsom ombud för Seth Anderssons sterbhus, Håkesgården,

Karl Karlsson, Dräglan.

Frans Jansson, delägare i Fredrik Janssons stbh, St. Nolgården,

Ivar Jansson såsom ombud för Anna Tessing, Märta Tessing och Nora Tessing-Cassel, delägare i Fredrik Janssons stbh. enligt fullmakter/Bil. 5 a-c/

§ 1.

Ansökan om förrättningen samt förordnandet för förrättningsmannen upplästes och bilades protokollet.

§ 2.

Jäv emot synemännen anfördes icke och något laga hinder mot förrättningens handläggning eller mot företagets genomförande ansågs ej förefinnas.

§ 3.

John Andersson hade ingått förening med de ursprungliga sökandena till förrättningen. Föreningsskrivelsen /Bil. 4/ upplästes och vitsordades medelst synemännens påskrift.

§ 4 .

Förrättningsmannen framlade upprättad karta över de vattenbesvärade markerna samt profilritningar över avloppen . Äganderättsförhållandena undersöktes. Sökandena yrkade avlopps upptagande till sådant djup och sådana dimensioner att derasdärav beroende marker kunde torrläggas till ändamålsenligt djup.

§ 5.

Olof Svensson, St. Nolgården, ingick förening med de övriga sökandena genom att underteckna föreningsskrivelsen. Han yrkade att rörledningen 20 - 20+78 skulle förlängas med ett par hundra meter in på hans mark.

§ 6 .

Meddelades att till hantlangning vid fältundersökningarna hittills åtgått 12¼ dagsverken, vilka skulle gäldas med 6 kr. per dagsverke eller sammanlagt kronor 73:50 .

§ 7 .

Förrättningsmannen meddelade, att synemännen efter sammanträdet komme att vidtaga för ärendets vidare handläggning nödiga undersökningar och värderingar samt att nytt sammanträde komme att hållas i samma lokal den 1 augusti 1939 klockan 10.

§ 8 .

Då intet vidare förekom, upplästes dagens protokoll och avslutades sammanträdet. Ort och dag som ovan.

Ernst Österberg
Sätens e. lantbruksingenjör.

....

Biträdande gode män.

Rob. Olsson Karl Engström

Den 1 augusti 1939.

Till sammanträdet hade infunnit sig förestående synemän och följande sakägare:

Samuel Andersson, St. Skattegården,

John Andersson, Håkesgården,

Karl Karlsson, Dräglan,

Fritz Carlsson, Dräglan,

Erik Mollstedt, Brona,

Alfred Jansson, St. Nolgården,

Frans Jansson, "

Ivar Jansson, Österäng, såsom ombud för Anna Tessing, Märta Tessing, Nora Tessing-Cassel och Ida Rydeberg, delägare i Fredrik Janssons stbh. enl. fullm. /Bil. 5 a-d/,

Olof Svensson, St. Nolgården,

Erik Carlsson, Tån,

Edvin Pettersson, Tån.

§ 9.

Meddelades att även Samuel Andersson och Seth Anderssons sterbhus nu voro sökande till förrättningen. Delägare i sterbhuset äro: Karl Fredrik, Sven Anders och Ingegärd Helena Samuelsson. Föreningsskrivelsen hade undertecknats av Samuel Andersson för egen del och såsom förmyndare för dottern Ingegärd Helena samt av Karl Fredrik och Sven Anders Samuelsson.

§ 10.

Förrättningsmannen framlade och förklarade det upprättade förslaget och lämnade redogörelse för de härför beräknade kostnaderna samt för jordvärderingen och kostnadernas fördelning. Arbetsbeskrivningen upplästes.

§ 11.

Synemännen avgåvo sitt utlåtande /Bilaga F /.

§ 12.

Lämnades redogörelse för förrättningskostnaderna och dessas fördelning.

§ 13 .

Beslöts att välja en arbetsstyrelse och att denna skulle bestå av 3 medlemmar och 1 suppleant. Till medlemmar i styrelsen valdes Fritz Carlsson, Dräglan, Vinköl, vilken tillika utsågs till ordförande, samt Alfred Jansson, St. Nolgården, Vinköl, och Olof Svensson, St. Nolgården, Vinköl. Till styrelsesuppleant valdes Edvin Pettersson, Tåm, Vinköl.

§ 14 .

Till revisorer att granska styrelsens räkenskaper valdes John Andersson, Håkansgården, och Ivar Jansson, Östrum.

§ 15 .

Bestämdes att till företaget hörande handlingar och ritningar skulle mottagas och förvaras av Fritz Carlsson, Dräglan, Vinköl.

§ 16 .

Styrelsen bemyndigades att å delägarnas i företaget vägnar upptaga tillfälliga lån intill ett belopp av åtta tusen /8000/ kronor för gäldande av förrättningskostnaderna och för arbetenas bedrivande intill dess statsunderstöd blir tillgängligt.

§ 17 .

Då intet vidare förekom, förklarades förrättningen avslutad och upplästes dagens protokoll.

Dräglan, Vinköl den 1 augusti 1939.

Statens e. lantbruksingenjör.

Karl Engström Rob. Olsson

Biträdande gode män.

V. ö. T. A. V. 70-65.
1937.

6

Bilaga 1.

SKARABORGS LÄNS
17. DEC. 1937
LANDSKANSLI

Till

Kungl. Maj:ts Befallningshavande i Skaraborgs län.

Undertecknade få härmed vördsamt anhålla om förordnande för inom länet tjänstgörande lantbruksingenjör att jämlikt bestämmelserna i gällande vattenlag handlägga syneförrättning för torrläggning av vattenskadade marker tillhörande Dröglan Bergtsgården m. fl. i Vinköls socken av Skaraborgs län.

Förteckning över de fastigheter, som ytterligare kunna förväntas bliva av företaget berörda, återfinnes å omstående sida.

Närmaste järnvägsstation till förrättningsstället är Skara 12 km.

Meddelanden angående förrättningen torde ställas till undertecknad

adress Dröglan pr Vinköl

Telefon: Bud. Mollstedt, Vinköl

Dröglan, Vinköl den 11/12 1937

Fritz Carlsson

Edvin Pettersson Erik Molstedt

Carl Magnusson Alfred Jansson

Tåcka. plan finns å vissa ägorna
[illegible]

FÖRTECKNING

över fastigheter, som väntas bliva av företaget berörda.

Fastighetens namn:	Ägarens namn:
Stora Nolgården	Bröd. Jansson
Brona	Erik Mellstedt.
Höglare Bangtorp	Karl Karlsson
Stora Nolgården	Olof Svensson
Tån	Edvin Pettersson
Tån	Karl Magnusson

PETTERSONSKA BOKTR. EFTR. SKARA
311841

8 Vinköl

Bilaga 2 a.

KUNGL. MAJ:TS BEFALLNINGSHAVANDE
I SKARABORGS LÄN.

LANDSKANSLIET.

D. o. V.D. n:r 70 - 65
1937

54 - 77
1938

Förordnande.

Lantbruksingenjören Sven Hallin

förordnas härmed att i laga ordning verkställa ifrågavarande förrättning; och införväntas från honom bevis om förordnandets emottagande.

Mariestad å landskansliet den 18 december 1937.

På länsstyrelsens vägnar:

Utan avgift.

Bilaga 2 b.

KUNGL. MAJ:TS BEFALLNINGSHAVANDE
I
SKARABORGS LÄN

LANDSKANSLIET

o.V.D.54 - 77/1938.

LÄNSSTYRELSEN I SKARABORGS LÄN

Förordnande.

Extra lantbruksingenjören Ernst Öfverholm vårder härigenom förordnad att, därest lega hinder icke möter, den i bilagda ansökning omförmälda förrättning övertaga och i lagen ordning verkställa; blivande denna resolution översänd till förrättningsmannen, som har att över mottagandet härav skyndsamt insända bevis och om överlåtelsen underrätta frånträdande lantbruksingenjören.

Skriftligt å landskansliet den 28 juli 1938.

På länsstyrelsens vägnar:

Öfverholm K. K. Bergstedt

Bilaga 3.

FÖRTECKNING

över underrättelser angående sammanträde hos Fritz Carlsson, Dräglan, Vinköl, tisdagen den 4 juli 1939 klockan 9.30 för torrläggning av marker inom Dräglan Bengtsgården m.fl. fastigheter i Vinköls socken av Skaraborgs län, vilka underrättelser jämlikt 10 kap. vattenlagen avsänts den 19 juni 1939 till:

Skiftesgodemannen Robert Olsson, Kartegården, Vångaby, Tel. 32. Vångaby
Skiftesgodemannen Karl Engström, Vånga Äng, " 37.3 Vinköl
Samuel Andersson, Håkesgården, Vinköl,
Seth Anderssons stbh., Håkesgården, "
Karl Karlsson, Dräglan, "
John Andersson, Håkesgården, "
Fritz Carlsson, Dräglan, "
Erik Mollstedt, Brona, "
Alfred Jansson och Fredrik Janssons stbh., St. Nolgården, Vinköl,
Olof Svensson, St. Nolgården, Vinköl,
Erik Carlsson, Tån, "
Edvin Pettersson, Tån, "
~~Valdemar Ullberg, St. Solberga,~~ ~~Kålltorp,~~
Allan Svensson, Solstorp, "
Vilhelm Karlsson, Dräglan, Vinköl,
Herbert Gustafsson, Solstorp, Kålltorp,
A.G. Johanssons stbh. St. Solberga, "
Ivar Svensson, St. Solberga, "
Hugo Johansson, St. Solberga, "
Ordföranden i styrelsen för Skaraborgs läns nordvästra vägdistrikt ~~godsägaren Karl Hollberg, Ödedal, Vinninga.~~

12 st

Skara den 19 juni 1939.

Statens e. lantbruksingenjör.

Fredrik Jansson stubbens:
Alfred Jansson 1/4 ~~1/4~~
Ivan Jansson 1/4
Anna Tersing
Maria Tersing
Nora Tersing-Carell } 1/4 Ivan Jansson såsom ombud för dem
Ida Rydeberg 1/4

Bilaga 4.

Förening.

Undertecknade delägare i det företag, som avser uppgrävning av avloppsdikena och läggning av täckta ledningar för torrläggning av vattenbesvärade marker inom Dräglan Bengtsgårds m. fl. fastigheter i Vinköls socken av Skaraborgslän, göra härmed gemensam sak med sökanden till föreläggningen och yrkar, att företaget utsträckes så, att möjlighet till ändamålsenlig torrläggning beredes ~~mera~~ våra marker.

Dräglan, Vinköl den 10 juni 1939

John Andersson

Olof Ekenesson

Förestående föreningshandling upplästes å syneförrättningssammanträde den 4 juli 1939.

Rob. Olsson

Gustav Engström

Gustav Ericsson

Karl Sammuelsson

Fullmakt för Herr Ivar Jansson, Östraäng, Vinköl att föra vår talan vid syne förrättning å dike den 4 juli 1939.

Vänersborg den 1 juli 1939.

Märta Tessing
gm. Anna Tessing enl. fullmakt

Nora Tessing-Cassel
gm. Anna Tessing enl. fullmakt

Anna Tessing

Anna Tessings egenhändiga namnteckning intygas:

Greta Hultén

Maria Revera

Avskrift.

Bilaga 5 b.

Fullmakt för Fröken Runa Tessing eller den, hon i sitt ställe vid ett eller flera tillfällen förordnar, att vid över- och underdomstolar, exekutionssätet och övriga myndigheter i Sverige anhängiggöra, utföra och bevaka min talan ang. bolbredning efter lantbrukaren Fredrik Jansson från Stora Nolgården, Vinköl, gällande denna fullmakt jämväl rätt att å mina vägnar försälja eller utarrendera sterthuset tillhörig fastigheet samt försäljning av sterthusets övriga tillgångar m. m.

Att jämväl utom domstol vid alla de tillfällen då min rätt häruttinan kan vara i fråga, densamma iakttaga och bevaka; att upprätta och kvittera ana mig uti i fråga varande sak till kommande medel och handlingar samt att antaga eller förkasta förlikning eller ackord; hållande jag för gillt vad ombudet å mina vägnar lagligen gör och låter.

Stockholm den 6 februari 1939. Marta Tessing, adr: Styrmansgat. 16.

Bevittnas:

Margareta Skjöld Alice Sjögren.

Rätt avskriset intygas:

Greta Hultén Maria Revers

Bilaga 5 c.

Avskrift.

Rättegångsfullmakt.

Fullmakt för Fröken Anna Tessing eller den, hon i sitt ställe vid ett eller flera tillfällen förordnar, att vid över- och underdomstolar, exekutionssäten och övriga myndigheter i Sverige anhängiggöra, utföra och bevaka min talan
ang. boutredning efter lantbrukaren Fredrik Jansson från Stora Nolgården, Vinköl, gällande denna fullmakt jämväl rätt att å mina vägnar försälja eller utarrendera sterbhuset tillhörig fastighet samt försäljning av sterbhusets övriga tillgångar m.m.

att jämväl utom domstol vid alla de tillfällen, då min rätt härutinnan kan vara ifråga, densamma iakttaga och bevaka; att uppbära och kvittera alla mig uti ifrågavarande sak tillkommande medel och handlingar samt att antaga eller förkasta förlikning eller ackord; hållande jag för gilt vad ombudet å mina vägnar laglygen gör och låter

Stockholm, den 6 februari 1939.

Nora Tessing-Cassel
Styrmansgatan 16, Stockholm.

Bevittnas: Astrid Wallin, Signe Lundevall, Mario Revera

Likheten med originalet intygad: Erik Hultén

Bilaga 5 d.

Fullmakt

Jag Ida Rydeberg Främmestad befullmäktiger härmed Ivar Jansson Österäng Vinköl att vid Dikningsföretagets sammanträde i st Nölgården den 4 Juli 1939 föra min talan

Främmestad 3/7 1939

Ida Rydeberg

Bevittnas
Gustaf Karlsson

Emanuel Olsson

Areal								Nuvarande värde			Blivande värde			Förbättringsvärde		
Åker		Äng och odlingsmark		Annan duglig mark		Inpediment och högl. mark		pr har	pr ägofigur		pr har	pr ägofigur		pr har	pr ägofigur	
Har	ar	Har	ar	Har	ar	Har	ar	Kr.	Kr.	öre	Kr.	Kr.	öre	Kr.	Kr.	öre
7		8		9		10		11	12		13	14		15	16	

Bilaga A

Beskrivnings- och värderingslängd.

Hemmanstal	Registernummer	Littera å kartan	Socken, by och hemman	Delägares namn, hemvist m. m. samt ägobeskrivning	Ägofigurens nummer	
1	2	3	4	5	6	
			Vinköls socken			
3/8	4³		Vinköl Per Svensgården	Seth Andersson Österhus		
				åker, lermylla på lera	1	6.20
				" "	2	5.20
				" "	3	5.40
				" "	4	6.20
				" "	5	6.70
				Summa		
5/32	4⁸		Vinköl Per Svensgården	John Andersson		
				åker, lermylla på lera	6	6.95
				" "	7	7.45
				Summa		
1/8	1⁷		Dräglan Bengtsgården	Karl Karlsson		
				åker, lermylla på lera	8	8.40
				" "	9	7.70
				" "	10	7.70
				" "	11	7.45
				" "	12	7.10
				" "	13	7.25
				" "	14	7.00
				Summa		
1/16	1³¹		Dräglan Bengtsgården	Fritz Carlsson		
				åker, lermylla på lera	15	7.20
				" "	16	7.70
				Summa		

	Areal								Nuvarande värde			Blivande värde			Förbättringsvärde		
	Åker		Äng och odlingsmark		Annan duglig mark		Inpediment och högl. mark		pr har	pr ägofigur		pr har	pr ägofigur		pr har	pr ägofigur	
	Har	ar	Har	ar	Har	ar	Har	ar	Kr.	Kr.	öre	Kr.	Kr.	öre	Kr.	Kr.	öre
	7		8		9		10		11	12		13	14		15	16	
65		35							510	178	50	900	315	–	390	136	50
90		72							360	259	20	900	648	–	540	388	80
70		59							480	283	20	900	531	–	420	247	80
75	1	00							450	450	–	900	900	–	450	450	–
60		34							540	183	60	900	306	–	360	122	40
	3	00								1354	50		2700	–		1345	50
95		05							330	16	50	900	45	–	570	28	50
45		42							630	264	60	900	378	–	270	113	40
		47								281	10		423	–		141	90
35 ~~55~~		35							690	241	50	900	315	–	210	73	50
45		30							630	189	00	900	270	–	270	81	–
45		28							630	176	40	900	252	–	270	75	60
45		12							630	75	60	900	108	–	270	32	40
~~50~~ 45 ~~10~~		37							630	233	10	900	333	–	270	99	90
45 ~~30~~		31							630	195	30	900	279	–	270	83	70
~~20~~ 40 ~~45~~		22							660	145	20	900	198	–	240	52	80
	1	95								1256	10		1755	–		498	90
45 ~~30~~		41							630	258	30	900	369	–	270	110	70
~~30~~ 45 ~~20~~		97							630	611	10	900	873	–	270	261	90
	1	38								869	40		1242	–		372	60

Hemmanstal	Registernummer	Littera å kartan	Socken, by och hemman	Delägares namn, hemvist m. m. samt ägobeskrivning	Ägofigurens nummer	
1	2	3	4	5	6	
3/16	30		Dräglan Bengtsgården	Fritz Carlsson		
				åker, lermylla på lera	17	7.90
				" "	18	7.45
				råg	19	
				odlingsmark, lera, stenb.	20	8,10
				tomt, lermylla på lera	21	8.70
				åker "	22	8.55
				" "	23	7.95
				" "	24	8.00
				" "	25	8.40
				odlingsmark, "	26	8.15
				" "	27	8,15
				åker "	28	8.50
				" "	29	8.65
				Summa		
1/12	3³		Östorp Brona	Erik Mollstedt		
				åker, lermylla på lera	30	8.50
				" "	31	8.95
				" "	32	8.20
				Summa		
1/2	4⁴		Östorp Stora Nolgården	Alfred Jansson och Fredrik Janssons dödsbo		
				åker, lermylla på lera	33	8.55
				" "	34	8.75
				" "	35	9.05
				" "	36	8.70
				" "	37	8.20
				Överföres		

	Areal								Nuvarande värde			Blivande värde			Förbättringsvärde		
	Åker		Äng och odlingsmark		Annan duglig mark		Inpediment och högl. mark		pr har	pr ägofigur		pr har	pr ägofigur		pr har	pr ägofigur	
	Har	ar	Har	ar	Har	ar	Har	ar	Kr.	Kr.	öre	Kr.	Kr.	öre	Kr.	Kr.	öre
	7		8		9		10		11	12		13	14		15	16	
45 ~~30~~		64							630	403	20	900	576	–	270	172	80
30 ~~25~~ ~~15~~		30							720	216	–	900	270	–	180	54	–
								20									
10 ~~8~~				03					550	16	50	600	18	–	50	1	50
10 ~~5~~		13							840	109	20	900	117	–	60	7	80
40 ~~20~~		52							660	343	20	900	468	–	240	124	80
60 ~~60~~		10							540	54	–	900	90	–	360	36	–
45 ~~45~~		29							630	182	70	900	261	–	270	78	30
40 ~~35~~		92							660	607	20	900	828	–	240	220	80
55				03					320	9	60	600	18	–	280	8	40
55				02					320	6	40	600	12	–	280	5	60
75 ~~75~~		98							450	441	–	900	882	–	450	441	–
65 ~~40~~		83							510	423	30	900	747	–	390	323	70
	4	91		08				20		2812	30		4287	–		1474	70
60		63							540	340	20	900	567	–	360	226	80
15		86							810	696	60	900	774	–	90	77	40
40		92							660	607	20	900	828	–	240	220	80
	2	41								1644	–		2169	–		525	–
75 ~~65~~	1	08							450	486	–	900	972	–	450	486	–
65 ~~78~~	1	16							510	591	60	900	1044	–	390	452	40
40		15							660	99	–	900	135	–	240	36	–
60		20							540	108	–	900	180	–	360	72	–
40		38							660	250	80	900	342	–	240	91	20
	2	97								1535	40		2673	–		1137	60

Hemmanstal	Registernummer	Littera å kartan	Socken, by och hemman	Delägares namn, hemvist m. m. samt ägobeskrivning	Ägofigurens nummer	
1	2	3	4	5	6	
				Överfört		
				åker, lermylla på lera	38	8.60
				" "	39	8.55
				väg	40	
				"	41	
				åker, lermylla på lera	42	9.30
				" "	43	8.75
				" "	44	8.35
				" "	45	8.45
				" "	46	8.70
				" "	47	9.35
				Summa		
19/42	4⁶		Östaryp Store Nöl-gården	Olof Svensson		
				åker, lermylla på lera	48	9.70
				" "	49	10.00
				" "	50	10.00
				väg	51	
				åker, lermylla på lera	52	9.20
				" "	53	9.25
				" "	54	9.55
				" "	55	9.55
				" "	56	9.45
				" "	57	9.80
				Summa		
	2²		Västaryp, en tomt	Erik Larsson		
				åker, lermylla på lera	58	11.10
				" "	59	10.85
				Överföres		

PETTERSONSKA BOKTR. E.T.R. SKARA

381337

	Areal								Nuvarande värde			Blivande värde			Förbättringsvärde		
	Åker		Äng och odlingsmark		Annan duglig mark		Inpediment och högl. mark		pr har	pr ägofigur		pr har	pr ägofigur		pr har	pr ägofigur	
	Har	ar	Har	ar	Har	ar	Har	ar	Kr.	Kr.	öre	Kr.	Kr.	öre	Kr.	Kr.	öre
	7		8		9		10		11	12		13	14		15	16	
	2	97								1535	40		2673	–		1137	60
70 ~~65~~	2	16							480	1036	80	900	1944	–	420	907	20
75 ~~60~~	1	06							450	477	–	900	954	–	450	477	–
								10									
								30									
30 ~~60~~		44							720	316	80	900	396	–	180	79	20
40	1	97							660	1300	20	900	1773	–	240	472	80
65 ~~75~~	1	36							510	693	60	900	1224	–	390	530	40
15	1	44							810	1166	40	900	1296	–	90	129	60
35 ~~70~~	4	29							690	2960	10	900	3861	–	210	900	90
40 ~~45~~		97							660	640	20	900	873	–	240	232	80
	16	66						40		10126	50		14994	–		4867	50
35		42							690	289	80	900	378	–	210	88	20
40 ~~55~~	3	58							660	2362	80	900	3222	–	240	859	20
40 ~~55~~	1	10							660	726	–	900	990	–	240	264	–
								22									
45 ~~40~~ ~~30~~		88							630	554	40	900	792	–	270	237	60
45 ~~40~~ ~~30~~		59							630	371	70	900	531	–	270	159	30
25 ~~20~~ ~~10~~		42							750	315	–	900	378	–	150	63	–
25 ~~20~~ ~~10~~		21							750	157	50	900	189	–	150	31	50
25 ~~20~~ ~~15~~		15							750	112	50	900	135	–	150	22	50
35 ~~25~~ ~~20~~		85							690	586	50	900	765	–	210	178	50
	8	20						22		5476	20		7380	–		1903	80
50	1	67							600	1002	–	900	1503	–	300	501	–
45		42							630	264	60	900	378	–	270	113	40
	2	09								1266	60		1881	–		614	40

Hemmanstal	Registernummer	Littera å kartan	Socken, by och hemman	Delägares namn, hemvist m. m. samt ägobeskrivning	Ägofigurens nummer	
1	2	3	4	5	6	
				Överfört		
				åker, lermylla på lera	60	11.40
				väg	61	
				Summa		
	2^3		Västorp, en tomt	Edvin Pettersson		
				åker, lermylla på lera	62	11.60
				" "	63	11.40
				" "	64	12.20
				" "	65	12.40
				väg	66	
				åker, lermylla på lera	67	11.85
				Summa		
			Sammandrag.			
			Vinköls socken			
3/8	4^3		Vinköl Per Svensgården	Selk Andréssons sterbhus		ej lön
5/32	4^8		D:o	John Andréson		ej lön
1/8	1^7		Dröglan Bengtsgården	Karl Karlsson		lön
1/16	1^{31}		D:o	Fritz Karlsson		lön
3/16	1^{30}		D:o	D:sme		lön
1/12	3^3		Östorp Brona	Erik Hallstedt		lön
1/2	4^4		Östorp St. Nälgården	Alfred Janssons och Fredrik Janssons sterbhus		lön
19/42	4^6		D:o	Olof Svensson		lön
	2^2		Västorp, en tomt	Erik Karlsson		lön
	2^3		D:o	Edvin Pettersson		lön
				Summa		

PETERSSONSKA BOKTR. E.T.R. SIANA

	Areal								Nuvarande värde			Blivande värde			Förbättringsvärde		
	Åker		Äng och odlingsmark		Annan duglig mark		Inpediment och högl. mark		pr har	pr ägofigur		pr har	pr ägofigur		pr har	pr ägofigur	
	Har	ar	Har	ar	Har	ar	Har	ar	Kr.	Kr.	öre	Kr.	Kr.	öre	Kr.	Kr.	öre
	7		8		9		10.		11	12		13	14		15	16	
	2	09								1266	60		1881	-		614	40
35		58							690	400	20	900	522	-	210	121	80
								03				900					
	2	67						03		1666	80		2403	-		736	20
50		40							600	240	-	900	360	-	300	120	-
60		32							540	172	80	900	288	-	360	115	20
55		37							570	210	90	900	333	-	330	122	10
35		54							690	372	60	900	486	-	210	113	40
								23									
40		09							840	75	60	900	81	-	60	5	40
	1	72						23		1071	90		1548	-		476	10
	3	00								1354	50		2700	-		1345	50
		47								281	10		423	-		141	90
	1	95								1256	10		1755	-		498	90
	1	38								869	40		1242	-		372	60
	4	71		08				20		2812	30		4287	-		1474	70
	2	41								1644	-		2169	-		525	-
	16	66						40		10126	50		14994	-		4867	50
	8	20						22		5476	20		7380	-		1903	80
	2	67						03		1666	80		2403	-		736	20
51	1	72						23		1071	90		1548	-		476	10
(290)	43	17		08				1 08		26558	80		38901	-		12342	20

Vinköl den 1 augusti 1939.

Gunnar Öjmubolag — Karl Engström — Rob. Olsson

Statens e. landbruksingenjör — Bötvändande goda män.

93 25

m = 899 kr

Fastighet	Ägarens namn	Läge pål. n:r	Antal m^3	Pris pr m^3 öre	Kronor	Summa Kronor
1	2	3	4	5	6	7
					Bilaga B.	
	Ersättningslängd.					
	Ersättningar för intrång av jordupplag.					
Sträckan A-B						
Vinköl Per Svensgården 4^3	Seth Anderssons stbh	0-100 -3+65	120	20		24 -
Sträckan B-C						
Vinköl Per Svensgården 4^3	Seth Anderssons stbh	3+65 - 4+1	20	20	4 -	
Dräglan Bengtsgården 1^7	Karl Karlsson	4+1 - 5+43	50	20	10 -	14 -
					Summa:	38 -

Vinköl den 1 augusti 1939.

Statens e. lantbruksingenjör.

Karl Engström ..... Rob. Olsson .....

Biträdande gode män.

PETTERSONSKA BOKTR. EFTR. SKARA
322799

Kostnadsförslag

Bilaga C.

Läge	Längd m.	Arbete, jordmån m. m.	Antal	à pris	Kostnad Kr.	Kostnad öre	Kostnad Kr.	Kostnad öre	Summa Kr.	Summa öre
1	2	3	4	5	6		7		8	
-100+65										
0 - 3	465	Sträckan A-B /öppet dike och komb. system/								
-100-25										
0 - 0	75	Schaktning för öppet dike								
		m^3	20	1:25			25	-		
-25 +65										
0 - 3	390	9" betongrör m.	390	1:85			721	50		
-25 +24										
0 - 0	49	Grävning, läggning och								
		återfyllning m.	49	0:50	24	50				
+24 +50										
0 - 0	26	D:o, d:o jämte sprängning								
		av berg m.	26	8:-	208	-				
+50 +80										
0 - 2	230	Grävning, läggning och								
		återfyllning m.	230	0:50	115	-				
+80 +94										
2 - 2	14	D:o d:o "	14	0:75	10	50				
+94 +55										
2 - 3	61	D:o d:o "	61	0:50	30	50				
+55 +65										
3 - 3	10	D:o d:o "	10	0:75	7	50	396	-		
-25 +65										
0 - 3	390	Påfyllning av rören till								
		föreskriven höjd samt jus-								
		tering av botten och slän-								
		ter i ytvattendiket m.	390	0:35			136	50		
-25										
0		Kringgjutning av rörutlopp					40	-		
+50+50+43+65										
0, 1, 2, 3		Brunn typ C, d = 0.60 m.	4	35:-			140	-	1459	-
		Tillägges c:a 10 %							147	-
		Ersättning enl. Bil. B								
		för intrång av jordupplag							24	-
							Summa:		1630	-
+65										
3 - 7	335	Sträckan B-C /komb. system/								
		9" betongrör m.	335	1:85			619	75		
+65 +76										
3 - 4	111	Grävning, läggning och								
		återfyllning m.	111	0:60	66	60				
+76 +30										
4 - 5	54	D:o d:o "	54	0:80	43	20				
+30 +48										
5 - 5	18	D:o d:o jämte berg-								
		sprängning m.	18	8:-	144	-				
+48										
5 - 7	152	Grävning, läggning och								
		återfyllning "	152	0:60	91	20	345	-		
		Överföres:					964	75		

Läge	Längd m.	Arbete, jordmån m. m.	Antal	à pris	Kostnad Kr.	Kostnad öre	Kostnad Kr.	Kostnad öre	Summa Kr.	Summa öre
1	2	3	4	5	6		7		8	
		Överfört:					964	75		
+65 3 - 5	135	Påfyllning av rören till föreskriven höjd samt justering av botten och slänter i ytvattendiket m.	135	0:65	87	75				
5 - 7	200	D:o d:o "	200	0:10	20	-	107	75		
+1 +50+50 4, 5, 6		Brunn typ C, d = 0.60 m.	3	35:-			105	-		
7 +45 5		Brunn med bräddavlopp					40	-		
		Omläggning av stentrumma					50	-	1267	50
		Tillägges c:a 10 %							128	50
		Ersättning enl. Bil. B för intrång av jordupplag							14	-
							Summa:		1410	-
+70 7 - 8	170	Sträckan C-D /täckt ledning/								
		15" betongrör m.	170	4:25			722	50		
		Grävning, läggning och återfyllning "	170	1:50			255	-		
+10 +70 8, 8		Brunn typ A, d = 0.60 m.	2	45:-			90	-	1067	50
		Tillägges c:a 10 %							107	50
							Summa:		1175	-
+70 +7 8 -12	337	Sträckan D-E /täckt ledning/								
		6" tegelrör m.	337	1:10			370	70		
		Grävning, läggning och återfyllning "	337	0:45			151	65		
+99 +7 9, 11, 12		Brunn typ A, d = 0.45 m.	3	35:-			105	-	627	35
		Tillägges c:a 10 %							62	65
							Summa:		690	-

PETTERSONSKA BOKTR. EFTR. SKARA

333563

Läge	Längd m.	Arbete, jordmån m. m.	Antal	à pris	Kostnad Kr.	Kostnad öre	Kostnad Kr.	Kostnad öre	Summa Kr.	Summa öre
1	2	3	4	5	6		7		8	
+70 20 - 22	270	Sträckan B-F /täckt ledning/								
		6" tegelrör m.	270	1:10			297	-		
+40 20 - 21	140	Grävning, läggning och								
		återfyllning "	140	0:40	56	-				
+40 +70 21 - 22	130	D:o d:o "	130	0:45	58	50	114	50		
+3 +46+35+70 21,21,22,22		Brunn typ A, d = 0.45 m.	4	35:-			140	-	551	50
		Tillägges c:a 10 %							53	50
							Summa:		605	-
+88 60 - 60	88	Sträckan F-G-H /täckt ledning/								
+60 60 - 60	60	5" tegelrör m.	60	0:80	48	-				
+60 +88 60 - 60	28	4" " "	28	0:60	16	80	64	80		
+88 60 - 60	88	Grävning, läggning och								
		återfyllning "	88	0:50			44	-		
+88 60		Brunn typ A, d = 15"	1	30:-			30	-	138	80
		Tillägges c:a 10 %							16	20
							Summa:		155	-
+50 70 - 70	50	Sträckan G-I /täckt ledning/								
		4" tegelrör m.	50	0:60			30	-		
		Grävning, läggning och								
		återfyllning "	50	0:45			22	50		
+50 70		Brunn typ A, d = 15"	1	30:-			30	-	82	50
		Tillägges c:a 10 %							7	50
							Summa:		90	-
+96 50 - 50	96	Sträckan C-K /täckt ledning/								
+27 50 - 50	27	4" tegelrör m.	27	0:60	16	20				
+27 +96 50 - 50	69	3" " "	69	0:40	27	60	43	80		
+27 50 - 50	27	Grävning, läggning och								
		återfyllning "	27	0:50	13	50				
+27 +96 50 - 50	69	D:o d:o "	69	0:45	31	05	44	55		
+96 50		Brunn typ A, d = 15"	1	30:-			30	-	118	35
		Tillägges c:a 10 %							11	65
							Summa:		130	-

Läge	Längd m.	Arbete, jordmån m. m.	Antal	à pris	Kostnad Kr.	Kostnad öre	Kostnad Kr.	Kostnad öre	Summa Kr.	Summa öre
1	2	3	4	5	6		7		8	
+81 40 - 42	281	Sträckan D-L /täckt ledning/								
		15" betongrör m.	281	4:25			1194	25		
+55 40 - 41	155	Grävning, läggning och								
		återfyllning "	155	1:90	294	50				
+55 +81 41 - 42	126	D:o d:o "	126	1:50	189	-	483	50		
+47 41		Brunn typ D, d = 0.60 m.	1	35:-	35	-				
+81 42		Brunn typ A, d = 0.60 m.	1	45:-	45	-	80	-	1757	75
		Tillägges c:a 10 %							177	25
							Summa:		1935	-
+16 +60 24 - 26	244	Sträckan M-L /täckt ledning/								
+16 +90 24 - 25	174	4" tegelrör m.	174	0:60	104	40				
+90 +60 25 - 26	70	5" " "	70	0:80	56	-	160	40		
+16 +90 24 - 25	174	Grävning, läggning och								
		återfyllning m.	174	0:30	52	20				
+90 +40 25 - 26	50	D:o d:o "	50	0:40	20	-				
+40 +60 26 - 26	20	D:o d:o "	20	0:55	11	-	83	20		
+16 +90 24, 25		Brunn typ A, d = 0.45 m.	2	35:-			70	-	313	60
		Tillägges c:a 10 %							31	40
							Summa:		345	-
+60 +62 26 - 27	102	Sträckan L-N /täckt ledning/								
		15" betongrör m.	102	4:25			433	50		
+60 +80 26 - 26	20	Grävning, läggning och								
		återfyllning "	20	1:40	28	-				
+80 +62 26 - 27	82	D:o d:o "	82	1:-	82	-	110	-		
+62 27		Brunn typ A, d = 0.60 m.	1	45:-			45	-	588	50
		Tillägges c:a 10 %							56	50
							Summa:		645	-
+62 +169 27 -29	307	Sträckan N-O /täckt ledning/								
+62 +78 27 -28	116	9" betongrör m.	116	1:85	214	60				
+78 +169 28 -29	191	8" tegelrör "	191	1:70	324	70	539	30		
+62 +78 27 -28	116	Grävning, läggning och								
		återfyllning m.	116	0:65	75	40				
+78 +169 28 -29	191	D:o d:o "	191	0:30	57	30	132	70		
+78 28		Brunn typ A, d = 0.60 m.	1	45:-	45	-				
+65 29		Brunn typ B, d = 0.45 m.	1	20:-	20	-	65	-	737	-
		Tillägges c:a 10 %							73	-
							Summa:		810	-

PETTERSONSKA BOKTR.EFTR. SKARA

Läge	Längd m.	Arbete, jordmån m. m.	Antal	à pris	Kostnad Kr.	Kostnad öre	Kostnad Kr.	Kostnad öre	Summa Kr.	Summa öre
1	2	3	4	5	6		7		8	
30 - 36 +10	600	Sträckan N-P /täckt ledning/								
30 - 35 +10	510	9" betongrör m.	510	1:85	943	50				
35 - 36 +70	90	8" tegelrör "	90	1:70	153	-	1096	50		
30 - 30	70	Grävning, läggning och								
		återfyllning m.	70	0:80	56	-				
+70 30 - 36	530	D:o d:o "	530	0:50	265	-	321	-		
+52 +61 +10 31, 33, 35		Brunn typ A, d = 0.60 m.	3	45:-			135	-		
36		Brunn med intag					45	-	1597	50
		Tillägges c:a 10 %							157	50
							Summa:		1755	-
		Sammandrag:								
	465	Sträckan A-B							1630	-
	335	" B-C							1410	-
	170	" C-D							1175	-
	337	" D-E							690	-
	270	" B-F							605	-
	88	" F-G-H							155	-
	50	" G-I							90	-
	96	" C-K							130	-
	281	" D-L							1935	-
	244	" M-L							345	-
	102	" L-N							645	-
	307	" N-O							810	-
	600	" N-P							1755	-
	3345						Summa:		11375	-

Vinköl den 1 augusti 1939.

Bilaga D.

ARBETSBESKRIVNING.

Innan arbetet påbörjas skall förnyad avvägning av dubbar /pålar/ på minst var femtionde meter genom sakkunnig person verkställas.

Förutom vad som bestämmes i synemännens utlåtande skall vid företagets utförande iakttagas:

att förefintliga gränsmärken ej genom arbetet må rubbas eller döljas, såvida icke dessförinnan genom vederbörlig lantmätares försorg nya märken blivit utsatta,

att förrättningens fixpunkter icke utan tvingande skäl må förstöras. Måste så ske, skall fixpunkten ifråga genom sakkunnig person ersättas med en ny sådan,

att i grävningstabell angivna djupsiffror och dagbredder äro beräknade i förhållande till de avvägda dubbarna,

att gränsdike bör grävas så att gränsen och dikets mitt sammanfalla, där icke annorledes bestämmes,

att dikeskrökar ej må göras skarpa utan i möjligaste mån böra uträtas och avrundas,

att uppschaktad jord skall läggas minst 0.6 meter från blivande öppet avlopps kanter med en lutning mot dessa, icke överstigande 1:1, varjämte nödiga öppningar för ytvattnets framsläppande genom upplagen skola anordnas,

att vägbana, bebyggd tomt eller trädgård ej utan innehavarens medgivande må användas som upplagsplats för dikesjord,

att genomgrävd vägbana skall återställas i fullgott skick,

att under bergsprängning i närheten av byggnader fullständigt betryggande täckning användes,

att betongrören till företagets rörledningar godkännas endast under förutsättning att de underkastats vederbörande lantbruksingenjörs kontroll och att det därvid visat sig, att de uppfylla gällande normalbestämmelser ifråga om hållfasthet och täthet. Betongrören böra anskaffas från fabrik, ansluten till den allmänna betongrörskontroll, som för västra Sverige utövas av Chalmers Provningsanstalt i Göteborg, och vars tillverkningar härvid befunnits kunna godkännas,

att allenast sådana tegelrör må komma till användning, som uppfylla fordringarna uti av Sveriges standardiseringskommission i december 1937 fastställd standard för dräneringsrör av tegel,

att rörläggning skall utföras av vid dylika arbeten van och fullt kompetent person,

att rörledningarna ej må läggas direkt på berg eller stora stenar utan i förekommande fall på grusbädd,

att det första röret för de stammar, som beräknas komma att utmynna i en brunn, skall, efter tillsägelse av vederbörande brukare, inkopplas vid anläggandet av brunnen ifråga,

att grenledningar ej få inkopplas i rörsträng utan endast direkt i brunn. Undantag härifrån må göras, om grenledningen avses att kopplas till 6 tums- eller mindre tegelrörsledning och under förutsättning att kopplingen utföres vid sådan tidpunkt, att den kan inspekteras i samband med kontroll av ledningens läggning,

att tegelrörskarvarna skola grusas, om jorden, i vilken rören läggas, är så beskaffad, att risk för igenslamning föreligger,

att rören ej få täckas, förrän läggningen avsynats och godkänts,

att företagets brunnar och rörutlopp skola, för att kunna godkännas, utföras i full överensstämmelse med till förslaget hörande ritningar,

att synliga ytor av betonggjutningar skola putsas med cementbruk,

att styrelsen under arbetets gång skall kontrollera betongarbeten,

att entreprenören ålägges att taga del av bestämmelserna i denna arbetsbeskrivning,

att träd, som stå närmare dikeskant eller rörledning än 3 meter, skola genom markägarens försorg och på hans bekostnad bortskaffas, såvida icke markägaren med kontrollanten träffat särskild överenskommelse härutinnan.

Vinköl den 1 augusti 1939.

Statens e. lantbruksingenjör.

Förbättrings-värde	Beräknad andel i kostnaden för företagets avdelningar					Delaktighet i kostnaderna för				
						Arbetets utförande m. m.		Syneförrättningen		
Kronor						Beräknad kostnad kronor	Procent av verkl. kostnad	Kr.	öre	
9	10	11	12	13	14	15	16	17		18

Bilaga E.

Kostnadsfördelningslängd.

Hemmanstal	Registernummer	Littera å kartan	Socken Hemman och jordägare	Sökande och med dem likställda	Ägofigur	Markens uppskattade värde Nuvarande värde Kronor	Blivande värde Kronor
1	2	3	4	5	6	7	8
			Vinköls socken				
3/8	4^{3}		Vinköl Per Svensgården				
			Selk Anderssons stabbns	sök	ej lån		
5/32	4^{5}		Vinköl Per Svensgården				
			John Andersson	sök	ej lån		
1/8	1^{7}		Drägsta Bengtsgården				
			Karl Karlsson		lån		
1/16	1^{31}		Drägsta Bengtsgården				
			Fritz Carlsson	sök.	lån		
3/16	1^{30}		Drägsta Bengtsgården				
			Fritz Carlsson	sök	lån		
1/12	3^{3}		Östorp Broma				
			Erik Mollstedt	sök	lån		
1/2	4^{4}		Östorp Stora Valgården				
			Alfred Jansson & Fredrik Janssons stbh.	sök	lån		
19/42	4^{6}		Östorp Stora Valgården				
			Olof Svensson	sök	lån		
	2^{2}		Västorp, en tomt				
			Erik Carlsson	sök	lån		
	2^{3}		Västorp, en tomt				
			Edvin Pettersson	sök.	lån		
						Summa	

Förbättrings-värde	Beräknad andel i kostnaden för företagets avdelningar					Delaktighet i kostnaderna för			
						Arbetets utförande m. m.		Synefördelningen	
Kronor						Beräknad kostnad kronor	Procent av verkl. kostnad	Kr.	öre
9	10	11	12	13	14	15	16	17	18
		Summans kostnad	Statsbidrag	Statslån	Belöpper kontant				
1345,50		1322:56	651:94		670:62	1240,10	10,902	67,17	
141,90		139:51	68:77		70:74	130,81	1,150	7,09	
498,90		490:35	241:71	248:64		459,78	4,042	24,91	
372,60		366:25	180:54	185:71		343,41	3,019	18,60	
1474,70		1449:45	714:49	734:96		1359,09	11,948	73,62	
525,-		516:07	254:39	261:68		483,89	4,254	26,21	
4867,50		4784:36	2358:39	2425:97		4486,07	39,438	243,01	
1903,80		1871:26	922:41	948:85		1754,59	15,425	95,04	
736,20		723:64	356:71	366:93		678,52	5,965	36,75	
476,10		467:91	230:65	237:26		438,74	3,857	23,77	
12342:20		12131:36	5980:-	5410:-	741:36	11375:-	100,000	616,17	

Vinköl den 1 augusti 1939

Statens c. kontrollverkningsjö

Karl Engström

Rob. Olsson

Biträdande goda män

ÖVERSIKTSKARTA

Skala 1:100000

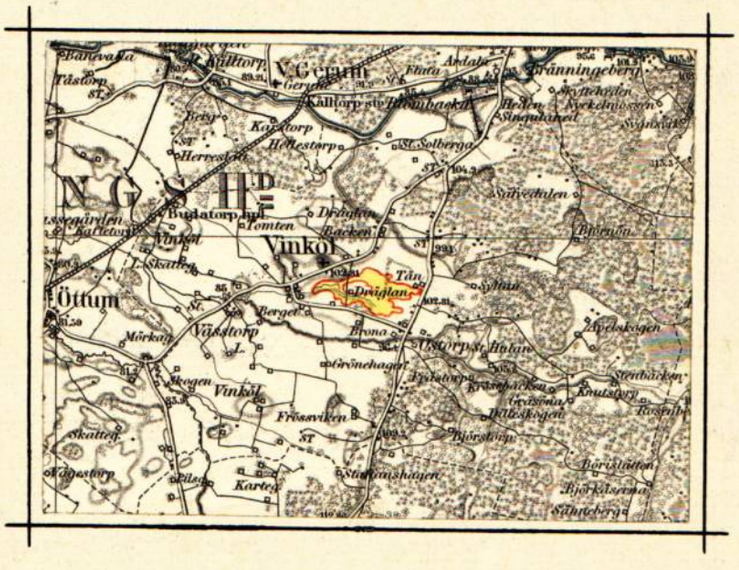

Bilaga F.

Utlåtande vid syneförrättning enligt vattenlagen för förbättrad utdikning av vattenbesvärade marker tillhörande Dräglan Bengtsgården m. fl. hemman i Vinköls socken av Skaraborgs län.

1. Förordnande och handläggning.

Efter att den 28 juli 1938 hava erhållit Länsstyrelsens i Skaraborgs län förordnande att handlägga ifrågavarande syneförrättning, hava nödiga förundersökningar företagits, varefter förrättningen handlagts vid vederbörligen utlyst sammanträde, varvid intet laga hinder mot förrättningens handläggning eller företagets utförande anförts eller kunnat utrönas.

2. Avdikningsområdets läge, företagets beskaffenhet och omfattning.

Avdikningsområdet, vilket skall bilda en dikningssamfällighet, är beläget sydöst om Vinköls kyrka, inom sektion nr 3 av Lidans nederbördsområde nr 142. Belägenheten framgår av motstående översiktskarta, där torrläggningsområdet utmärkts med gul färg.

Företaget, som i och för ernående av bättre torrläggning och ökad alstringsförmåga avser uppgrävning för och läggning av rörledningar genom och från vattenskadade marker, är att hänföra till "dikning", varom stadgas i 7 kap. vattenlagen.

I enlighet med sökandenas yrkanden och på grund av förefintliga lutningsförhållanden, omfattar syneförrättningen de sträckor, som å hithörande plan- och profilritningar betecknas med bokstäverna

A-B-C-D-E, D-F-G-H, G-I, C-K, D-L, M-L-N-O och N-P.

3. Plankarta, profil- och sektionsritningar.

Över avdikningsområdet har upprättats plankarta i skala 1:4000. Såsom av företaget beroende har ansetts all mark, vars torrläggning till ändamålsenligt djup är beroende av dikningen och som genom denna vinner möjlighet till förbättrad torrläggning. Blå siffror å plankartan angiva markens höjdläge över förrättningens jämförelseplan. Med dubbla blå linjer betecknas öppet yt- och flodvattendike. Med dubbla röda linjer betecknas öppet avloppsdike. Rörledningar betecknas med en enkel röd linje och brunnar med en röd ring. Över avloppen hava upprättats profil- och sektionsritningar, angivande förhållandena vid undersökningstillfället och varå de föreskrivna arbetenas detaljer finnas åskådliggjorda.

4. Vattenmängd och dimensionering.

Vattensamlingsområdenas gränser hava inlagts å plankartan. Storleken utgör:

vid punkt	C	77	hektar,	vid punkt	21+ 3	8.1	hektar
	D	73	"		21+46	7.3	"
	L	58.5	"		22+35	6.4	"
	N	49.3	"		F	5.8	"
	31+52	25.6	"		25+90	2.4	"
	33+61	20.7	"		28+78	19.0	"
	35+10	17.6	"		O	12.8	"
	P	15.0	"		K	1.5	"
	9+99	7.8	"		G	3.4	"
	E	12.7	"		H	1.6	"
					I	1.8	"

Rörledningarnas dimensioner hava beräknats medelst Hessles av Hallin omarbetade formel, varvid "k" satts till 60, och under antagande

av en flodvattenavrinning av 1.5 liter pr sekund och hektar för 8 tums rör och mindre dimensioner samt av 1.25 liter pr sekund och hektar för större dimensioner.

Den med yt- och flodvattendike kombinerade rörledningen A-B-C har beräknats kunna avbörda en femtedel av flodvattenmängden.

5. Broar och trummor.

Den vid 5+50 befintliga stentrumman för utfartsvägen från Dräglan Bengtsgården måste rivas för rörens läggning. Trumman skall på företagets bekostnad återställas i fullgott skick.

Inga andra bro- eller trumbyggnader skola ingå i företaget.

6. Ersättningar.

Ersättningar skola utgå i enlighet med ersättningslängden /Bil. B/ till vederbörande jordägare för intrång av jordupplag med kronor 38:-, utgörande värdet i torrlagt skick av den mark, som täckes av den uppschaktade jorden. Dessa ersättningar skola utgå en gång för alla och tillgoderäknas vederbörande jordägare vid den slutliga fördelningen av kostnaderna för företaget.

Framställning om ersättning för skada å växande gröda på grund av anläggandet av rörledningarna skall göras skriftligen till arbetsstyrelsen och senast den dag, då företaget genom avsyningsbevisets uppläsande å allmänt sammanträde med sakägarna förklaras avsynat och godkänt. Ersättningsbeloppet skall bestämmas av två stycken av arbetsstyrelsen tillkallade ojäviga män.

7. Kostnad.

Enligt här bifogat kostnadsförslag uppgå kostnaderna för avloppens färdigställande till 11375 kronor, inberäknat ovannämnda ersättningsbelopp och 10 procents tillägg för arbetets tillsyn och oförutsedda utgifter.

8. Båtnadsuppskattning och kostnadsfördelning.

Den mark, som för sin torrläggning är beroende av ifrågavarande avlopps utförande, har uppskattats i den ordning, varom stadgas i 10 kap. 60 § vattenlagen och med tillämpning av de grunder, som angivits i 7 kap. 22 § samma lag. Resultatet av uppskattningen har införts i värderingslängden /Bil. A/, i vilken markens såväl nuvarande och blivande värde som värdet av båtnaden finnes uträknat. All genom företagets utförande uppkommande båtnad utgöres av jordförbättring.

Utredning har verkställts,

	Kostnad	Båtnad	Relativ kostnad
Hela företaget	11375:-	12342:20	0.922
1. A-B	1630:-	1345:50	1.211
2. B-C-D + C-K	2715:-	1952:85	1.390
3. D-E	690:-	1244:25	0.555
4. B-F-G-H + G-I	850:-	1171:20	0.725
5. D-L + M-L-N-O	3735:-	4292:90	0.870
6. N-P	1755:-	2335:50	0.751
1+4	2480:-	2516:70	0.985
1+2+3+5+6	10525:-	11171:-	0.942
1+2+3+4	5885:-	5713:80	1.030
1+2+4+5+6	10685:-	11087:95	0.963
1+2+3+4+5	9620:-	10006:70	0.961

varigenom konstaterats att uppdelning av företaget i förberedande avdelningar icke skall göras. Kostnaderna för företagets utförande skola

alltså fördelas på delägarna i mån av båtnaden för vars och ens mark. Kostnadsfördelningslängden /Bil. E/ angiver fördelningen av kostnaderna såväl i kronor efter det upprättade kostnadsförslaget som i procenttal.

Kostnaderna för denna syneförrättning skola vid förrättningens avslutande av sökandena förskjutas, men gäldas av samtliga sakägare i enlighet med kostnadsfördelningslängden, om företaget kommer till utförande. Vilka intressenter som ansetts som sökande eller med dem likställda, angivas i kostnadsfördelningslängden med förkortningen "sök.".

9. Vattendomstolsavgift.

Avgift, varom förmäles i 11 kap. 95 § vattenlagen skall, så snart förrättningen vunnit laga kraft, erläggas till Länsstyrelsen i Mariestad med aderton /18/ kronor 51 öre, vilken kostnad förskjutes av sökandena och sedan företaget kommit till stånd, fördelas på delägarna med en krona och 50 öre /1:50/ för tusen av vars och ens i kostnadsfördelningslängden kolumn 9 angivna förbättringsvärde.

10. Arbetets utförande.

Jämlikt bestämmelserna i 10 kap. 62 § vattenlagen bestämmes i fråga om företaget ytterligare:

att det skall, därest någon av sökandena önskar fullfölja detsamma, utföras i noggrann överensstämmelse med bestämmelserna i detta utlåtande med därtill hörande handlingar och ritningar,

att arbetet skall utlämnas på entreprenad åt en eller flera därför lämpliga personer på de villkor, som befinnas för delägarna mest

gynnsamma och betryggande. Med entreprenören bör kontrakt i överensstämmelse med detta utlåtande upprättas,

att innan företaget påbörjas, skall denna syneförrättning have vunnit laga kraft och länsstyrelsen hava underrättats om styrelseval,

att till rörledningar och brunnar skola användas rör av fullgod kvalitet,

att under arbetstiden vatten ej får uppdämmas eller påsläppas på sätt att skada uppstår,

att arbetet skall vara fullbordat senast den 1 september 1943 samt

att företaget skall anses fullbordat, när det avsynats och godkänts av inom länet tjänstgörande lantbruksingenjör.

11. Framtida underhållet.

För vidmakthållande av det genom företaget ernådda torrläggningsresultatet skola avloppen för framtiden underhållas genom regelbundna rensningar. De till de täckta ledningarna hörande brunnarna skola sålunda rensas minst en gång om året. De öppna avloppen böra därjämte grässkäras varje år och dessutom grundligare rensas minst vart fjärde år. Uppkomna islamningar och växtbildningar skola därvid avlägsnas och avloppen återställas till för desamma nu föreskrivna dimensioner. Kostnaderna för dessa underhållsarbeten skola fördelas enligt samma grunder, som gälla för avloppens nu ifrågavarande upptagande.

Underhållet av bro- eller trumbyggnader skall även i framtiden åvila den eller dem, som har att svara för underhållet av nu befintliga broar över avloppen.

Det åvilar envar jordinnehavare att genom vakt eller stängsel skydda öppet dike från åverkan av betande kreatur. Sker likväl sådan åverkan, skall skadan skyndsamt botas av den, å vars mark kreaturen utsläppts vid äventyr att, om detta försummas, företagets styrelse bemyndigas att på den försumliges bekostnad låta bota skadan.

12. Organisation.

Företagets angelägenheter skola handhavas av en arbetsstyrelse, som väljes på allmänt sammanträde med sakägarna enligt föreskrifterna i vattenlagens 7 kap. 64 §. Arbetsstyrelsens åliggande äro:

att jämlikt föreskrifterna i vattenlagens 7 kap. 62 § anmäla styrelseval hos länsstyrelsen,

att å offentlig auktion eller genom infordrande av anbud försälja arbetet på förmånligaste sätt,

att själv och genom tillkallande av sakkunnig person övervaka arbetets utförande i full överensstämmelse med det fastställda förslaget,

att verkställa behövliga utdebiteringar och fördelning av kostnaderna,

att föra räkenskaper över handhavda medel och årligen redovisa dessa för delägarna,

att genom kringsänd kallelselista, å vilken delägarna teckna sina namn eller på annat i vattenlagens 7 kap. 64 § fastställt sätt, senast åtta dagar i förväg, vid behov, dock minst en gång årligen, kalla delägarna till sammanträde för gemensamma angelägenheters dryftande och

att i övrigt vidtaga alla åtgärder, som kunna befrämja arbetets verkställande och vidmakthållande.

13. Företagets namn.

Företagets namn skall vara "Dräglans dikningsföretag av år 1939".

14. Besvärshänvisning.

Talan mot förrättningen och detta utlåtande må föras vid Västerbygdens vattendomstol, adress Vänersborg, till vilken besvären skola vara ingivna inom sextio dagar från nedanstående datum. I besvären skola fullständigt upptagas klagandens alla påståenden och skälen därför och skola vid besvären fogas de handlingar, klaganden vill åberopa till stöd för ändringssökandet. Besvären skola ingivas i tre exemplar.

Vinköl den 1 augusti 1939.

Statens e. lantbruksingenjör.

Karl Engström ..... Rob. Olsson

Biträdande gode män.

ARVODESRÄKNING

för laga syneförrättning angående Dräglans dikningsföretag

år år 1939

Vinköls *socken och* Skaraborgs *län,*

upprättad enligt nedanstående §§ i lantbruksingenjörstaxan av den 27 juni 1930.

År och månad	Dag	Arbete		Antal	à kr.	Kr.	öre	Kr.	öre
1	2	3		4	5	6		7	
		Kallelser och kungörelser, § 5,	st.	12	0,50			6	—
		Ägomätning: i skala 1:4000, §§ 6—10							
		a) för mätningsområdets gränser enl. tariff I,							
		1) i åker, raklinje	km.		1,50				
		kroklinje	„	6.50	3,00	19	50		
		i annan mark, raklinje	„		3,00				
		kroklinje	„		6,00				
		2) för strandsträckor utefter sjö o. vattendrag med bredd över 15 m.							
		i åker, raklinje	km.		3,00				
		kroklinje	„		5,00				
		i annan mark, raklinje	„		5,00				
		kroklinje	„		11,00				
		3) för strandsträckor utefter mindre vattendrag, bredd 10—15 meter							
		i åker, raklinje	„		1,00				
		kroklinje	„		2,00				
		i annan mark, raklinje	„		2,00				
		kroklinje	„		5,00				
		b) för mätningsområdets olika ägoslag, ägofigurer och areal enligt tariff II							
		åker, medelareal 74 ar	st.	58	0.36	20	88		
			har	43.17	0.54	23	31		
		äng och odlingsmark medelareal 3 ar	st.	3	0.05	0	15		
			har	0.08	1.46	0	12		
		annan mark och impediment, medelareal 18 ar	st.	6	0.05	0	30		
			har	1.08	0.78	0	84		
		Tillägg för mätning i skala 1:							
		c) för vattenavlopp enl. tariff III med en medelbredd av > 15 / 10—15 / < 10 m.							
		i åker o. d., raklinje	km.						
		kroklinje	„						
		i annan mark, raklinje	„						
		kroklinje	„						
		d) för textning, skala o. d., 1:sta regalarket bladet				4	—		
		övriga regalark blad	st.					69	10
			Överföres					75	10

1	2	3	4	5	6		7	
		Överfört					75	10
1939		**Avvägning.**						
30/5-4/6, 7/7		a) avvägning, längdmätning o. d., § 46 mom. 4 3 dagar		12,00	36	—		
		b) ytavvägning, § 11, mom. 1, tariff IV						
		i öppen mark, medelantal >4 punkter pr har har	4325	0.50	21	63		
		avvägda punkter st.	384	0.03	11	52		
		i annan mark, medelantal punkter pr har „						
		avvägda punkter „						
		c) begränsningskurva, § 11, mom. 2:						
		i öppen mark km.	5.41	2,00	10	82		
		i annan mark „		5,00			79	97
		Arealuträkning, § 13, tariff V, medelareal 67.7 ar, st.	67	0.07	4	69		
		har	45.33	0.06	2	72	7	41
		Ägobeskrivning, § 14, ägofigurer st.	67	0,04			2	68
		Markvärdering:						
1939	4/7	a) uppskattning och värdering, § 46, mom. 5 dagar	1/4	12,00	3	—		
		b) gradtabell eller kurva, § 16, mom. 1:						
		för första kilometern av avlopps längd km.			4	—		
		för övriga kilometer st.	2.34	1,50	3	51		
		c) uträkning därmed av värde pr ytenhet, § 16, mom. 2, värdetal „	122	0,06	7	32		
		d) uträkning av förbättring eller försämring, § 17, ägofigurer „	61	0,12	7	32	25	15
		Längdprofil, § 19 längdskala 1: 4000						
		a) uppritning enl. tariff VI, 1) endast markyta km.	0.531	3.00	1	59		
		2) befintligt avlopp ell. vall „	3.036	3.50	10	63	12	22
		Tvärsektioner §§ 21 och 22 i skala 1: 100,						
		vid uppritning av endast befintlig eller ny sektion st.	2	0.12		24		
		„						
		vid uppritning av såväl befintlig som ny sektion „	24	0.22	5	28		
		„						
		„					5	52
		Antal profil- och sektionsritningar „	1	3,00			3	—
1939	6/6	**Hydrografisk utredning,** §§ 23 och 48, grundbelopp			1	—		
	6/7	för vattenområdets areal km.²		0,02				
		dagar	1	12,00			12	—
		Dimensionsberäkning, § 24						
		a) för öppet avlopp, utan särskild beräkning min. avg. km.		3,50	3	50		
		tillägg för särskild beräkning av dimensionerna „		1,00				
		„ „ våta sektionsarean vid h. v. y. 0,50 kr. pr m.² „						
		nämligen m.² sektion på „						
		„ „ „ „						
		„ „ „ „						
		„ „ „ „						
		b) täckt ledning, 1) inre diameter intill 20 cm. „	1.352	6,00	8	11		
		2) „ „ över 20 „ „	1.981	10,00	19	81	31	42
		Inritning å kartan av avlopp och vallar, § 26 grundbelopp			1	—		
		tillägg för varje cm. verkligt mått å kartan cm.	83	0,03	2	49	3	49
		Överföres					257	96

1	2	3	4	5	6		7	
		Överfört					257	96
		***Arbetsbeskrivning**, § 27, 1:a sidan*			3	—		
		tillägg för övriga sidor st.	1	2,00	2		5	—
		***Kostnadsberäkning**, § 28, a) nyanläggning* km.	0.509	2,50	1	27		
		därjämte 25 öre pr m² av våta sektionsarean vid h. v. y.						
		nämligen m² *sektion på* „						
		b) vid förändring av befintligt avlopp „	2.836	4,00	11	34		
		därjämte 50 öre pr m.² av våta sektionsarean vid h. v. y.						
		nämligen m² *sektion på* „						
		c) av kostnadsförslagets slutsumma 0,1 % (broar och vallar inberäknade)			11	37	23	98
		***Förslag till invallning**, § 29*						
		a) Konstruktion och dimensionering av vallar			6	—		
		b) Inläggning av vallkrön km.		0,50				
		c) Uppritning av tvärsektioner st.		0,25				
		d) Kostnadsberäkning km.		3,00				
		§ 46 Förslag till pumpstation dagar		12,00				
		***Förslag till bro- och trumbyggnad**, §§ 33—35 och 38*						
		Dimensionsberäkning		8,00				
		Ritarbete						
		för särkilt konstruerat landfäste st.		4,00				
		Kostnadsberäkning						
		för särskilt konstruerade landfästen st.		4,00				
		Grundförstärkning m²		0,10				
		Antal särskilda ritningar		3,00				
		***Införande av höjdsiffror å plankartan**, § 39*	384	0,01			3	84
		***Översiktskarta**, § 41*					4	—
		***Ersättningslängd**, § 42, grundbelopp*			1	50		
		antal ersättningar st.	3	0,25		75	2	25
		***Kostnadsfördelning**, § 43, grundbelopp*			2	—		
		antal fastigheter st.	10	0,30	3	—		
		tillägg för fastigheter i olika avdelningar „		0,20			5	—
1939	4/7	***Utlåtande** ~~och betänkande,~~ § 45* sid.	8	3,00			24	—
1939	1/8	***Sammanträden o. upprättande av protokoll**, § 46 mom. 1,* dagar	1 1/4	12,00			15	—
1939	14/7	***Särskild utredning**, § 46, mom. 2* ~~ang. avdelningsbild~~ dagar	1	12,00			12	—
		***Utredning å länets lantmäterikontor rörande fastighetsgränser, jordregisternummer o. d.**, § 46, mom. 15* dagar	1/3	12,00			4	—
		***Förslag enl. § 46 mom. 15,** brunn* „	1 1/2	12,00	18	—		
		utlopp för täckt ledning „	1/3	12,00	4	—		
		slamficka „		12,00				
		Antal ritningar	1	3 -	3	—	25	—
		Lösen för: *Summa kronor*					382	03
		***Kopia av plankartan**, § 51*						
		1) 1:sta regalarket / bladet			7	—		
		övriga regalark / blad st.						
		2) efter kartans skala och ägofigurernas medelareal, tariff VII,						
		skalan 1: 4000, medelareal 67.7 *ar ägofigurer* st.	67	0.10	6	70		
		har	45.33	0.08	3	63		
		Överföres			17	33		

1	2	3	4	5	6		7	
		Överfört			17	33		
		höjning för handkopia å ritpapper, 25 %			2	58		
		3) insättning av höjdlägestal st.	384	0,02	7	68		
		„ „ kanaler och diken, grundbelopp			1	75		
		tillägg för varje cm. verkligt mått å kartan, cm.	89	0,05	4	45	33	79
		Kopia av profil-, sektions-, bro-, och trumritningar, § 54,						
		1) enligt tariff VIII, endast markyta km.	0.022	2.50	0	06		
		befintligt vattendrag ell. vall „	0.200	3 –	0	60		
		nytt avlopp eller vall „	0.509	5 –	2	55		
		ändring av befintligt avlopp „	2.836	6 –	17	02		
		2) tvärsektioner, originalritningens belopp			5	52		
		3) broar och trummor, „ „						
		4) för varje med rubrik, skalor o. d. försett blad st.	1	3,00	3	–	28	75
		nedsättning för kopia å kalkerväv 25 %						
		Kopia av annan ritning, § 46, pumpstation, dagar		12,00				
		brunn, rörutlopp och slamficka „	1½	12,00	22	–		
		Antal ritningar	1	3 –	3	–	25	–
		Avskrift av synehandlingarna, § 55 sid.	37	0,55			20	35
		Översiktskarta i d:o, § 41					4	–
		Summa kronor					111	89
		Övriga förrättningskostnader.						
		Lösen av förordnandet jämte kommissionärsarvode			2	–		
		Annonskostnader ang. sammanträden						
		Inbindning av förrättningshandlingar o. uppklistring av ritningar			8	–	10	–
		Arvode till biträdande förrättningsmannen						
		Ersättning till gode männen enligt egna räkningar			28	80		
		Kostnader för hantlangning, materialer o. d.			84	–		
							112	80
		Summa kronor					122	80
		Sammandrag.						
		Förrättningsmannens arvode					382	03
		Lösen för kopior och avskrifter					111	34
		Övriga förrättningskostnader					122	80
		Summa kronor					616	17

Den, som icke åtnöjes med denna räkning, äger att inom tre månader från nedanstående dag klander därå anställa genom stämning till Skånings häradsrätt.

Vinberg den 1 augusti 1939

Statens lantbruksingenjör.

382.03
111.34
10.—
503:37
8:10
511:47

Att sakägare erhållit en med denna lika lydande räkning betyga:

Kronor ..... *kvitteras:*

..... *den* ..... *19*.....

PETTERSONSKA BOKTR. EFTR. MALMÖ
368277

L. S. 1937

R 6*0747

DIARIE Nr 20578
K. LANTBRUKSSTYRELSEN
18 NOV. 1940

DIARIE Nr 20544
K. LANTBRUKSSTYRELSEN
30 OKT. 1939

Avskrift.

Handlingar angående

Dräglans dikningsföretag av år 1939

i Vinköls socken av Skaraborgs län;

upprättade vid syneförrättning enl. vattenlagen

år 1939 av

Ernst Öfverholm.

Statens e. lantbruksingenjör.

/

Avskrift.

Protokoll, fört vid sammanträden under syneförrättning enligt vattenlagen för förbättrad utdikning av mark tillhörande Dräglan Bengtsgården m. fl. hemman i Vinköls socken av Skaraborgs län.

Den 4 juli 1939.

Sedan undertecknad, förrättningsman, på därom gjord ansökning /Bil. 1/ av Länsstyrelsen blivit förordnad /Bil. 2/ att handlägga denna syneförrättning, hade sammanträde med intressenterna utsatts att hållas förestående dag klockan 9.30 hos Fritz Carlsson, Dräglan, varom särskilda underrättelser blivit till sakägarna utsända enligt bifogade förteckning /Bil. 3/.

För att såsom gode män biträda vid förrättningen hade tillstädeskommit skiftesgodemännen

Robert Olsson, Kartegården, Vångaby, och

Karl Engström, Vånga Äng, Vångaby,

vilka båda avlagt föreskriven ed.

Till sammanträdet hade följande sakägare tillstädeskommit:

såsom sökande:

John Andersson, Håkesgården,

Fritz Carlsson, Dräglan,

Erik Mollstedt, Brona,

Alfred Jansson, St. Nolgården,

Erik Carlsson, Tån,

Edvin Pettersson, Tån,

Olof Svensson, St. Nolgården.

<u>såsom övriga sakägare:</u>

Samuel Andersson, Håkesgården, jämväl såsom

ombud för Seth Anderssons sterbhus, Håkesgården,

Karl Karlsson, Dräglan,

Frans Jansson, delägare i Fredrik Janssons stbh, St. Nolgården,

Ivar Jansson såsom ombud för Anna Tessing, Märta Tessing och Nora Tessing-Cassel, delägare i Fredrik Janssons stbh, enligt fullmakter /Bil. 5 a-c/.

§ 1.

Ansökan om förrättningen samt förordnandet för förrättningsmannen upplästes och bilades protokollet.

§ 2.

Jäv emot synemännen anfördes icke och något laga hinder mot förrättningens handläggning eller mot företagets genomförande ansågs ej förefinnas.

§ 3.

John Andersson hade ingått förening med de ursprungliga sökandena till förrättningen. Föreningsskrivelsen /Bil. 4/ upplästes och vitsordades medelst synemännens påskrift.

§ 4.

Förrättningsmannen framlade upprättad karta över de vattenbesvärade markerna samt profilritningar över avloppen. Äganderättsförhållandena undersöktes. Sökandena yrkade avlopps upptagande till sådant djup och sådana dimensioner att deras därav beroende marker kunde torrläggas till ändamålsenligt djup.

§ 5.

Olof Svensson, St. Nolgården, ingick förening med de övriga sökandena genom att underteckna föreningsskrivelsen. Han yrkade att rörledningen 20 - 20+78 skulle förlängas med ett par hundra meter in på hans mark.

§ 6.

Meddelades att till hantlangning vid fältundersökningarna hittills åtgått 12 1/4 dagsverken, vilka skulle gäldas med 6 kr. pr dagsverke eller sammanlagt kronor 73:50.

§ 7.

Förrättningsmannen meddelade, att synemännen efter sammanträdet komme att vidtaga för ärendets vidare handläggning nödiga undersökningar och värderingar samt att nytt sammanträde komme att hållas i samma lokal den 1 augusti 1939 klockan 10.

§ 8.

Då intet vidare förekom, upplästes dagens protokoll och avslutades sammanträdet. Ort och dag som ovan.

Ernst Öfverholm
Statens e. lantbruksingenjör.

Rob. Olsson Karl Engström
Biträdande gode män.

Den 1 augusti 1939.

Till sammanträdet hade infunnit sig förestående synemän och följande sakägare:

Samuel Andersson, St. Skattegården,

John Andersson, Håkesgården,

Karl Karlsson, Dräglan,

Fritz Carlsson, Dräglan,

Erik Mollstedt, Brona,

Alfred Jansson, St. Nolgården,

Frans Jansson, St. Nolgården,

Ivar Jansson, Österäng, såsom ombud för Anna Tessing, Märta Tessing, Nora Tessing-Cassel och Ida Rydeberg, delägare i Fredrik Janssons stbh enl. fullm. /Bil. 5 a-d/,

Olof Svensson, St. Nolgården,

Erik Carlsson, Tån,

Edvin Pettersson, Tån.

§ 9.

Meddelades att även Samuel Andersson och Seth Anderssons sterbhus nu voro sökande till förrättningen. Delägare i sterbhuset äro: Karl Fredrik, Sven Anders och Ingegärd Helena Samuelsson. Föreningsskrivelsen hade undertecknats av Samuel Andersson för egen del och såsom förmyndare för dottern Ingegärd Helena samt av Karl Fredrik och Sven Anders Samuelsson.

§ 10.

Förrättningsmannen framlade och förklarade det upprättade förslaget och lämnade redogörelse för de härför beräknade kostnaderna samt för jordvärderingen och kostnadernas fördelning. Arbetsbeskrivningen upplästes.

§ 11.

Synemännen avgåvo sitt utlåtande /Bilaga F/.

§ 12.

Lämnades redogörelse för förrättningskostnaderna och dessas fördelning.

§ 13.

Beslöts att välja en arbetsstyrelse och att denna skulle bestå av 3 medlemmar och 1 suppleant. Till medlemmar i styrelsen valdes Fritz Carlsson, Dräglan, Vinköl, vilken tillika utsågs till ordförande, samt Alfred Jansson, St. Nolgården, Vinköl, och Olof Svensson, St. Nolgården, Vinköl. Till styrelsesuppleant valdes Edvin Pettersson, Tån, Vinköl.

§ 14.

Till revisorer att granska styrelsens räkenskaper valdes John Andersson, Håkesgården, och Ivar Jansson, Österäng.

§ 15.

Bestämdes att till företaget hörande handlingar och ritningar skulle mottagas och förvaras av Fritz Carlsson, Dräglan, Vinköl.

§ 16.

Styrelsen bemyndigades att å delägarnas i företaget vägnar upptaga tillfälliga lån intill ett belopp av åttatusen /8000/ kronor för gäldande av förrättningskostnaderna och för arbetenas bedrivande intill dess statsunderstöd blir tillgängligt.

§ 17.

Då intet vidare förekom, förklarades förrättningen avslutad och upplästes dagens protokoll.

Dräglan, Vinköl den 1 augusti 1939.

Ernst Öfverholm

Statens e. lantbruksingenjör.

Karl Engström Rob. Olsson

Biträdande gode män.

D. & V.D. nr 70 - 65
1937

Bilaga 1.

Till Kungl. Maj:ts Befallningshavande i Skaraborgs län.

Undertecknade få härmed vördsamt anhålla om förordnande för inom länet tjänstgörande lantbruksingenjör att jämlikt bestämmelserna i gällande vattenlag handlägga syneförrättning för torrläggning av vattenskadade marker tillhörande Dräglan Bengtsgården m. fl. i Vinköls socken av Skaraborgs län.

Förteckning över de fastigheter, som ytterligare kunna förväntas bliva av företaget berörda, återfinnes å omstående sida.

Närmaste järnvägsstation till förrättningsstället är Skara, 12 km.

Meddelanden angående förrättningen torde ställas till undertecknad, adress Dräglan pr Vinköl. Telefon: Bud Mollstedt, Vinköl.

Dräglan, Vinköl den 11/12 1937.

Fritz Carlsson

Edvin Pettersson Erik Mollstedt

Carl Magnusson Alfred Jansson

F Ö R T E C K N I N G

över fastigheter, som väntas bliva av företaget berörda.

Fastighetens namn:	Ägarens namn:
Store Nolgården	Bröd. Jansson
Brona	Erik Mollstedt
Dräglan Bengtsgården	Karl Karlsson
Stora Nolgården	Olof Svensson
Tån	Edvin Petterson
Tån	Karl Magnusson

Bilaga 2 a.

D. & V.D. nr 70 - 65
1937

F ö r o r d n a n d e.

Lantbruksingenjören Sven Hallin förordnas härmed att i laga ordning verkställa ifrågavarande förrättning; och införväntas från honom bevis om förordnandets emottagande.

Mariestad å landskansliet den 18 december 1937.

På länsstyrelsens vägnar:

Einar Johnson Joh. Bergholmen

- - - - -

Bilaga 2 b.

D. & V.D. nr 54 - 77
1938

F ö r o r d n a n d e.

Extra lantbruksingenjören Ernst Öfverholm varder härigenom förordnad att, därest laga hinder icke möter, den i bilagda ansökning omförmälda förrättning övertaga och i laga ordning verkställa; blivande denna resolution översänd till förrättningsmannen, som har att över mottagandet härav skyndsamt insända bevis och om överlåtelsen underrätta fråträdande lantbruksingenjören.

Mariestad å landskansliet den 28 juli 1938.

På länsstyrelsens vägnar:

J. Sunnerholm Joh. Bergholmen

Bilaga 3.

F Ö R T E C K N I N G

över underrättelser angående sammanträde hos Fritz Carlsson, Dräglan, Vinköl, tisdagen den 4 juli 1939 klockan 9.30 för torrläggning av marker inom Dräglan Bengtsgården m. fl. fastigheter i Vinköls socken av Skaraborgs län, vilka underrättelser jämlikt 10 kap. vattenlagen avsänts den 19 juni 1939 till:

Skiftesgodemannen Robert Olsson, Kartegården, Vångaby,

Skiftesgodemannen Karl Engström, Vånga Äng, "

Samuel Andersson, Håkesgården, Vinköl,

Seth Anderssons stbh, Håkesgården, "

Karl Karlsson, Dräglan, "

John Andersson, Håkesgården, "

Fritz Carlsson, Dräglan, "

Erik Mollstedt, Brona, "

Alfred Jansson och Fredrik Janssons stbh, St. Nolgården, Vinköl,

Olof Svensson, St. Nolgården, Vinköl,

Erik Carlsson, Tån, "

Edvin Pettersson, Tån, "

Skara den 19 juni 1939.

Ernst Öfverholm

Statens e. lantbruksingenjör.

Bilaga 4.

F ö r e n i n g.

Undertecknade delägare i det företag, som avser uppgrävning av avloppsdiken och läggning av täckta ledningar för torrläggning av vattenbesvärade marker inom Dräglan Bengtsgården m. fl. fastigheter i Vinköls socken av Skaraborgs län, göra härmed gemensam sak med sökandena till förrättningen och yrka, att företaget utsträckes så, att möjlighet till ändamålsenlig torrläggning beredes våra marker.

Dräglan, Vinköl den 10 juni 1939.

John Anderson

Olof Svensson

Förestående föreningshandling upplästes å syneförrättningssammanträde den 4 juli 1939.

Ernst Öfverholm

Rob. Olsson Karl Engström

- - - - -

Sam. Andersson And. Samuelsson

Carl Samuelsson

- - - - -

Bilaga 5 a.

F U L L M A K T

för Herr Ivar Jansson, Österäng, Vinköl, att föra vår talan vid syneförrättning å dike den 4 juli 1939.

Vänersborg den 1 juli 1939.

Märta Tessing Nora Tessing-Cassel

gm Anna Tessing enl. fullmakt gm Anna Tessing enl. fullmakt

//

Anna Tessing

Anna Tessings egenhändiga namnteckning intyga:

Greta Hultén Maria Revera

- - - - -

Avskrift. Bilaga 5 b.

FULLMAKT

för Fröken Anna Tessing eller den, hon i sitt ställe vid ett eller flera tillfällen förordnar, att vid över- och underdomstolar, exekutionssäten och övriga myndigheter i Sverige anhängiggöra, utföra och bevaka min talan ang. boutredning efter lantbrukaren Fredrik Jansson från Stora Nolgården, Vinköl, gällande denna fullmakt jämväl rätt att å mina vägnar försälja eller utarrendera sterbhuset tillhörig fastighet samt försäljning av sterbhusets övriga tillgångar m.m.

Att jämväl utom domstol vid alla de tillfällen då min rätt härutinnan kan vara i fråga, densamma iakttaga och bevaka; att uppbära och kvittera alla mig uti ifrågavarande sak tillkommande medel och handlingar samt att antaga eller förkasta förlikning eller ackord; hållande jag för gillt vad ombudet å mina vägnar lagligen gör och låter.

Stockholm den 6 februari 1939.

Märta Tessing, adr. Styrmansgatan 16.

Bevittnas:

Margareta Skjöld Alice Sjögren

Rätt avskrivet intyga:

Greta Hultén Maria Revera

Bilaga 5 c. Avskrift.

Rättegångsfullmakt.

Fullmakt för Fröken Anna Tessing eller den, hon i sitt ställe vid ett eller flera tillfällen förordnar, att vid över- och underdomstolar, exekutionssäten och övriga myndigheter i Sverige anhängiggöra, utföra och bevaka min talan.

Ang. boutredning efter lantbrukaren Fredrik Jansson från Stora Nolgården, Vinköl, gällande denna fullmakt jämväl rätt att å mina vägnar försälja eller utarrendera sterbhuset tillhörig fastighet samt försäljning av sterbhusets övriga tillgångar m.m.

Att jämväl utom domstol vid alla de tillfällen, då min rätt härutinnan kan vara ifråga, densamma iakttaga och bevaka; att uppbära och kvittera alla mig uti ifrågavarande sak tillkommande medel och handlingar samt att antaga eller förkasta förlikning eller ackord; hållande jag för gillt vad ombudet å mina vägnar lagligen gör och låter.

Stockholm den 6 februari 1939.

Nora Tessing-Cassel

Styrmansgatan 16, Stockholm.

Bevittnas:

Astrid Wallin Signe Lundevall

Likheten med originalet intyga:

Greta Hultén Maria Revera

Bilaga 5 d.

F U L L M A K T

Jag Ida Rydeberg, Främmestad, befullmäktigar härmed Ivar Jansson, Österäng, Vinköl, att vid dikningsföretagets sammanträde i St. Nolgården den 4 juli 1939 föra min talan.

Främmestad den 3/7 1939.

Ida Rydeberg

Bevittnas:

Gustaf Karlson Gunnar Olsson

Areal								Nuvarande värde			Blivande värde			Förbättringsvärde		
Åker		Äng och odlingsmark		Annan duglig mark		Inpediment och högl. mark		pr har	pr ägofigur		pr har	pr ägofigur		pr har	pr ägofigur	
Har	ar	Har	ar	Har	ar	Har	ar	Kr.	Kr.	öre	Kr.	Kr.	öre	Kr.	Kr.	öre
7		8		9		10		11	12		13	14		15	16	

Bilaga A.

Beskrivnings- och värderingslängd.

Hemmanstal	Registernummer	Littera å kartan	Socken, by och hemman	Delägares namn, hemvist m. m. samt ägobeskrivning	Ägofigurens nummer
1	2	3	4	5	6
			Vinköls socken		
3/8	4 3		Vinköl Per Svensgården	Seth Andersons stubbus	
				åker, lämylla på lua	1
				" "	2
				" "	3
				" "	4
				" "	5
				Summa	
5/32	4 8		Vinköl Per Svensgården	John Anderson	
				åker, lämylla på lua	6
				" "	7
				Summa	
1/8	1 7		Djäglan Brugbsgården	Karl Karlsson	
				åker, lämylla på lua	8
				" "	9
				" "	10
				" "	11
				" "	12
				" "	13
				" "	14
				Summa	
1/16	1 31		Djäglan Brugbsgården	Fritz Carlsson	
				åker, lämylla på lua	15
				" "	16
				Summa	

Areal								Nuvarande värde			Blivande värde			Förbättringsvärde		
Åker		Äng och odlingsmark		Annan duglig mark		Inpediment och högl. mark		pr har	pr ägofigur		pr har	pr ägofigur		pr har	pr ägofigur	
Har	ar	Har	ar	Har	ar	Har	ar	Kr.	Kr.	öre	Kr.	Kr.	öre	Kr.	Kr.	öre
7		8		9		10		11	12		13	14		15	16	
	35							510	178	50	900	315	–	390	136	50
	72							360	259	20	900	648	–	540	388	80
	59							480	283	20	900	531	–	420	247	80
1	00							450	450	–	900	900	–	450	450	–
	34							540	183	60	900	306	–	360	122	40
3	00								1354	50		2700	–		1345	50
	05							330	16	50	900	45	–	570	28	50
	42							630	264	60	900	378	–	270	113	40
	47								281	10		423	–		141	90
	35							690	241	50	900	315	–	210	73	50
	30							630	189	–	900	270	–	270	81	–
	28							630	176	40	900	252	–	270	75	60
	12							630	75	60	900	108	–	270	32	40
	37							630	233	10	900	333	–	270	99	90
	31							630	195	30	900	279	–	270	83	70
	22							660	145	20	900	198	–	240	52	80
1	95								1256	10		1755	–		498	90
	41							630	258	30	900	369	–	270	110	70
	97							630	611	10	900	873	–	270	261	90
1	38								869	40		1242	–		372	60

Hemmanstal	Registernummer	Littera å kartan	Socken, by och hemman	Delägares namn, hemvist m. m. samt ägobeskrivning	Ägofigurens nummer
1	2	3	4	5	6
3/16	1 30		Djäglan Brugts-gården	Fritz Carlsson	
				åker, hemvilla på hva	17
				" "	18
				väg	19
				odlingsmark, hva, stenb.	20
				lant, hemvilla på hva	21
				åker "	22
				" "	23
				" "	24
				" "	25
				odlingsmark, "	26
				" "	27
				åker "	28
				" "	29
				Summa	
1/12	3 3		Östorp Brona	Erik Hallstedt	
				åker, hemvilla på hva	30
				" "	31
				" "	32
				Summa	
1/2	4 4		Östorp Stor Nol-gården	Alfred Jansson och Indik Janssons stiftbrus	
				åker, hemvilla på hva	33
				" "	34
				" "	35
				" "	36
				" "	37
				Överföres	

Areal								Nuvarande värde			Blivande värde			Förbättringsvärde		
Åker		Äng och odlingsmark		Annan duglig mark		Inpediment och högl. mark		pr har	pr ägofigur		pr har	pr ägofigur		pr har	pr ägofigur	
Har	ar	Har	ar	Har	ar	Har	ar	Kr.	Kr.	öre	Kr.	Kr.	öre	Kr.	Kr.	öre
7		8		9		10		11	12		13	14		15	16	
	64							630	403	20	900	576	–	270	172	80
	30							720	216	–	900	270	–	180	54	–
							20									
			03					550	16	50	600	18	–	50	1	50
	13							840	109	20	900	117	–	60	7	80
	52							660	343	20	900	468	–	240	124	80
	10							540	54	–	900	90	–	360	36	–
	29							630	182	70	900	261	–	270	78	30
	92							660	607	20	900	828	–	240	220	80
			03					320	9	60	600	18	–	280	8	40
			02					320	6	40	600	12	–	280	5	60
	98							450	441	–	900	882	–	450	441	–
	83							510	423	30	900	747	–	390	323	70
4	71		08				20		2812	30		4287	–		1474	70
	63							540	340	20	900	567	–	360	226	80
	86							810	696	60	900	774	–	90	77	40
	92							660	607	20	900	828	–	240	220	80
2	41								1644	–		2169	–		525	–
1	08							450	486	–	900	972	–	450	486	–
1	16							510	591	60	900	1044	–	390	452	40
	15							660	99	–	900	135	–	240	36	–
	20							540	108	–	900	180	–	360	72	–
	38							660	250	80	900	342	–	240	91	20
2	97								1535	40		2673	–		1137	60

Hemmanstal	Registernummer	Littera å kartan	Socken, by och hemman	Delägares namn, hemvist m. m. samt ägobeskrivning	Ägofigurens nummer
1	2	3	4	5	6
				Öreupföt	
				åker, hemytta på hua	38
				" "	39
				väg	40
				"	41
				åker, hemytta på hua	42
				" "	43
				" "	44
				" "	45
				" "	46
				" "	47
				Summa	
19/42	4⁶		Östorp Stora Nol-gården	Olof Svensson	
				åker, hemytta på hua	48
				" "	49
				" "	50
				väg	51
				åker, hemytta på hua	52
				" "	53
				" "	54
				" "	55
				" "	56
				" "	57
				Summa	
	2²		Hässtorp, en fjärd	Erik Carlsson	
				åker, hemytta på hua	58
				" "	59
				Öreupföt	

Areal								Nuvarande värde			Blivande värde			Förbättringsvärde		
Åker		Äng och odlingsmark		Annan duglig mark		Inpediment och högl. mark		pr har	pr ägofigur		pr har	pr ägofigur		pr har	pr ägofigur	
Har	ar	Har	ar	Har	ar	Har	ar	Kr.	Kr.	öre	Kr.	Kr.	öre	Kr.	Kr.	öre
7		8		9		10		11	12		13	14		15	16	
2	97								1535	40		2673	–		1137	60
2	16							480	1036	80	900	1944	–	420	907	20
1	06							450	477	–	900	954	–	450	477	–
							10									
							30									
	44							720	316	80	900	396	–	180	79	20
1	97							660	1300	20	900	1773	–	240	472	80
1	36							510	693	60	900	1224	–	390	530	40
1	44							810	1166	40	900	1296	–	90	129	60
4	29							690	2960	10	900	3861	–	210	900	90
	97							660	640	20	900	873	–	240	232	80
16	66						40		10126	50		14994	–		4867	50
	42							690	289	80	900	378	–	210	88	20
3	58							660	2362	80	900	3222	–	240	859	20
1	10							660	726	–	900	990	–	240	264	–
							22									
	88							630	554	40	900	792	–	270	237	60
	59							630	371	70	900	531	–	270	159	30
	42							750	315	–	900	378	–	150	63	–
	21							750	157	50	900	189	–	150	31	50
	15							750	112	50	900	135	–	150	22	50
	85							690	586	50	900	765	–	210	178	50
8	20						22		5476	20		7380	–		1903	80
1	67							600	1002	–	900	1503	–	300	501	–
	42							630	264	60	900	378	–	270	113	40
2	09								1266	60		1881	–		614	40

Hemmanstal	Registernummer	Littera å kartan	Socken, by och hemman	Delägares namn, hemvist m. m. samt ägobeskrivning	Ägofigurens nummer
1	2	3	4	5	6
				Ödefört	
				åker, lemylla på lera	60
				väg	61
				Summa	
	2^{3}		Vässtorp, en tomt	Edvin Pettersson	
				åker, lemylla på lera	62
				" "	63
				" "	64
				" "	65
				väg	66
				åker, lemylla på lera	67
				Summa	
			Sammandrag		
			Vinköls socken		
3/8	4^{3}		Vinköl Pastorsgården	Seth Andersson stubbhus	
5/32	4^{8}		D:o	John Andersson	
1/8	1^{7}		Djäglan Berghsgården	Karl Karlsson	
1/16	1^{31}		D:o	Fritz Larsson	
3/16	1^{30}		D:o	D:sme	
1/12	3^{3}		Östorp Brona	Erik Mollstedt	
1/2	4^{4}		Östorp Sk. Nolgården	Alfred Jonsson o Fredrik Jonssons stbh.	
19/48	4^{6}		D:o	Olof Svensson	
	2^{2}		Vässtorp, en tomt	Erik Larlsson	
	2^{3}		D:o	Edvin Pettersson	
				Summa	

PETTERSONSKA BOKTR. E.FTR. SKARA

381337

Areal								Nuvarande värde			Blivande värde			Förbättringsvärde		
Åker		Äng och odlingsmark		Annan duglig mark		Inpediment och högl. mark		pr har	pr ägofigur		pr har	pr ägofigur		pr har	pr ägofigur	
Har	ar	Har	ar	Har	ar	Har	ar	Kr.	Kr.	öre	Kr.	Kr.	öre	Kr.	Kr.	öre
7		8		9		10		11	12		13	14		15	16	
2	09								1266	60		1881	-		614	40
	58							690	400	20	900	522	-	210	121	80
							03									
2	67						03		1666	80		2403	-		736	20
	40							600	240	-	900	360	-	300	120	-
	32							540	172	80	900	288	-	360	115	20
	37							570	210	90	900	333	-	330	122	10
	54							690	372	60	900	486	-	210	113	40
							23									
	09							840	75	60	900	81	-	60	5	40
1	72						23		1071	90		1548	-		476	10
3	00								1354	50		2700	-		1345	50
	47								281	10		423	-		141	90
1	95								1256	10		1755	-		498	90 L
1	38								869	40		1242	-		372	60 L
4	71		08				20		2812	30		4287	-		1474	70 L
2	41								1644	-		2169	-		525	- L
16	66						40		10126	50		14994	-		4867	50 L
8	20						22		5476	20		7380	-		1903	80 L
2	67						03		1666	80		2403	-		736	20 L
1	72						23		1071	90		1548	-		476	10 L
43	17		08			1	08		26558	80		38901	-		12342	20

Vinköl den 1 augusti 1939

Ernst Öfverholm Karl Engström Det. Olsson

Statens c. lantbruksingenjör Biträdande goda män.

Fastighet	Ägares namn	Läge pål. n:r	Antal m³	Pris pr m³ öre	Kronor	Summa Kronor
1	2	3	4	5	6	7

Bilaga B.

Ersättningslängd.

Ersättningar för intrång av jordupplag.

Sträckan A-B						
Vinköl Per Svensgården 4³	Seth Anderssons stbh	0-100 -3+65	120	20		24 -
Sträckan B-C						
Vinköl Per Svensgården 4³	Seth Anderssons stbh	3+65 - 4+1	20	20	4 -	
Dräglan Bengtsgården 1⁷	Karl Karlsson	4+1 - 5+43	50	20	10 -	14 -
					Summa:	38 -

Vinköl den 1 augusti 1939.

Ernst Öfverholm
Statens e. lantbruksingenjör.

Karl Engström Rob. Olsson

Biträdande gode män.

Kostnadsförslag.

Bil. C.

Läge	Längd m.	Arbete, jordmån m. m.	Antal	à pris	Kostnad Kr.	Kostnad öre	Kostnad Kr.	Kostnad öre	Summa Kr.	Summa öre
1	2	3	4	5	6		7		8	
-100+65										
0 - 3	465	Sträckan A-B /öppet dike och komb. system/								
-100-25										
0 - 0	75	Schaktning för öppet dike								
		m^3	20	1:25			25	-		
-25 +65										
0 - 3	390	9" betongrör m.	390	1:85			721	50		
-25 +24										
0 - 0	49	Grävning, läggning och								
		återfyllning m.	49	0:50	24	50				
+24 +50										
0 - 0	26	D:o, d:o jämte sprängning								
		av berg m.	26	8:-	208	-				
+50 +80										
0 - 2	230	Grävning, läggning och								
		återfyllning m.	230	0:50	115	-				
+80 +94										
2 - 2	14	D:o d:o "	14	0:75	10	50				
+94 +55										
2 - 3	61	D:o d:o "	61	0:50	30	50				
+55 +65										
3 - 3	10	D:o d:o "	10	0:75	7	50	396	-		
-25 +65										
0 - 3	390	Påfyllning av rören till								
		föreskriven höjd samt jus-								
		tering av botten och slän-								
		ter i ytvattendiket m.	390	0:35			136	50		
-25										
0		Kringgjutning av rörutlopp					40	-		
+50+50+43+65										
0, 1, 2, 3		Brunn typ C, d = 0.60 m.	4	35:-			140	-	1459	-
		Tillägges c:a 10 %							147	-
		Ersättning enl. Bil. B								
		för intrång av jordupplag							24	-
							Summa:		1630	-
+65										
3 - 7	335	Sträckan B-C /komb. system/								
		9" betongrör m.	335	1:85			619	75		
+65 +76										
3 - 4	111	Grävning, läggning och								
		återfyllning m.	111	0:60	66	60				
+76 +30										
4 - 5	54	D:o d:o "	54	0:80	43	20				
+30 +48										
5 - 5	18	D:o d:o jämte berg-								
		sprängning m.	18	8:-	144	-				
+48										
5 - 7	152	Grävning, läggning och								
		återfyllning "	152	0:60	91	20	345	-		
		Överföres:					964	75		

Läge	Längd m.	Arbete, jordmån m. m.	Antal	à pris	Kostnad Kr.	Kostnad öre	Kostnad Kr.	Kostnad öre	Summa Kr.	Summa öre
1	2	3	4	5	6		7		8	
		Överfört:					964	75		
+65 3 - 5	135	Påfyllning av rören till föreskriven höjd samt justering av botten och slänter i ytvattendiket m.	135	0:65	87	75				
5 - 7	200	D:o d:o "	200	0:10	20	-	107	75		
+1 +50+50 4, 5, 6		Brunn typ C, d = 0.60 m.	3	35:-			105	-		
7		Brunn med bräddavlopp					40	-		
+45 5		Omläggning av stentrumma					50	-	1267	50
		Tillägges c:a 10 %							128	50
		Ersättning enl. Bil. B för intrång av jordupplag							14	-
							Summa:		1410	-
+70 7 - 8	170	Sträckan C-D /täckt ledning/								
		15" betongrör m.	170	4:25			722	50		
		Grävning, läggning och återfyllning "	170	1:50			255	-		
+10 +70 8, 8		Brunn typ A, d = 0.60 m.	2	45:-			90	-	1067	50
		Tillägges c:a 10 %							107	50
							Summa:		1175	-
+70 +7 8 -12	337	Sträckan D-E /täckt ledning/								
		6" tegelrör m.	337	1:10			370	70		
		Grävning, läggning och återfyllning "	337	0:45			151	65		
+99 +7 9, 11, 12		Brunn typ A, d = 0.45 m.	3	35:-			105	-	627	35
		Tillägges c:a 10 %							62	65
							Summa:		690	-

PETTERSONSKA BOKTR. EFTR. SKARA
356388

Läge	Längd m.	Arbete, jordmån m. m.	Antal	à pris	Kostnad Kr.	Kostnad öre	Kostnad Kr.	Kostnad öre	Summa Kr.	Summa öre
1	2	3	4	5	6		7		8	
+70 20 - 22	270	**Sträckan B-F** /täckt ledning/								
		6" tegelrör m.	270	1:10			297	-		
+40 20 - 21	140	Grävning, läggning och								
		återfyllning "	140	0:40	56	-				
+40 +70 21 - 22	130	D:o d:o "	130	0:45	58	50	114	50		
+3 +46+35+70 21,21,22,22		Brunn typ A, d = 0.45 m.	4	35:-			140	-	551	50
		Tillägges c:a 10 %							53	50
							Summa:		605	-
+88 60 - 60	88	**Sträckan F-G-H** /täckt ledning/								
+60 60 - 60	60	5" tegelrör m.	60	0:80	48	-				
+60 +88 60 - 60	28	4" " "	28	0:60	16	80	64	80		
+88 60 - 60	88	Grävning, läggning och								
		återfyllning "	88	0:50			44	-		
+88 60		Brunn typ A, d = 15"	1	30:-			30	-	138	80
		Tillägges c:a 10 %							16	20
							Summa:		155	-
+50 70 - 70	50	**Sträckan G-I** /täckt ledning/								
		4" tegelrör m.	50	0:60			30	-		
		Grävning, läggning och								
		återfyllning "	50	0:45			22	50		
+50 70		Brunn typ A, d = 15"	1	30:-			30	-	82	50
		Tillägges c:a 10 %							7	50
							Summa:		90	-
+96 50 - 50	96	**Sträckan C-K** /täckt ledning/								
+27 50 - 50	27	4" tegelrör m.	27	0:60	16	20				
+27 +96 50 - 50	69	3" " "	69	0:40	27	60	43	80		
+27 50 - 50	27	Grävning, läggning och								
		återfyllning "	27	0:50	13	50				
+27 +96 50 - 50	69	D:o d:o "	69	0:45	31	05	44	55		
+96 50		Brunn typ A, d = 15"	1	30:-			30	-	118	35
		Tillägges c:a 10 %							11	65
							Summa:		130	-

Läge	Längd m.	Arbete, jordmån m. m.		Antal	à pris	Kostnad Kr.	Kostnad öre	Kostnad Kr.	Kostnad öre	Summa Kr.	Summa öre
1	2	3		4	5	6		7		8	
+81 40 - 42	281	Sträckan D-L /täckt ledning/									
		15" betongrör	m.	281	4:25			1194	25		
+55 40 - 41	155	Grävning, läggning och									
		återfyllning	"	155	1:90	294	50				
+55 +81 41 - 42	126	D:o d:o	"	126	1:50	189	-	483	50		
+47 41		Brunn typ D, d = 0.60 m.		1	35:-	35	-				
+81 42		Brunn typ A, d = 0.60 m.		1	45:-	45	-	80	-	1757	75
		Tillägges c:a 10 %								177	25
								Summa:		1935	-
+16 +60 24 - 26	244	Sträckan M-L /täckt ledning/									
+16 +90 24 - 25	174	4" tegelrör	m.	174	0:60	104	40				
+90 +60 25 - 26	70	5" "	"	70	0:80	56	-	160	40		
+16 +90 24 - 25	174	Grävning, läggning och									
		återfyllning	m.	174	0:30	52	20				
+90 +40 25 - 26	50	D:o d:o	"	50	0:40	20	-				
+40 +60 26 - 26	20	D:o d:o	"	20	0:55	11	-	83	20		
+16 +90 24, 25		Brunn typ A, d = 0.45 m.		2	35:-			70	-	313	60
		Tillägges c:a 10 %								31	40
								Summa:		345	-
+60 +62 26 - 27	102	Sträckan L-N /täckt ledning/									
		15" betongrör	m.	102	4:25			433	50		
+60 +80 26 - 26	20	Grävning, läggning och									
		återfyllning	"	20	1:40	28	-				
+80 +62 26 - 27	82	D:o d:o	"	82	1:-	82	-	110	-		
+62 27		Brunn typ A, d = 0.60 m.		1	45:-			45	-	588	50
		Tillägges c:a 10 %								56	50
								Summa:		645	-
+62 +169 27 -29	307	Sträckan N-O /täckt ledning/									
+62 +78 27 -28	116	9" betongrör	m.	116	1:85	214	60				
+78 +169 28 -29	191	8" tegelrör	"	191	1:70	324	70	539	30		
+62 +78 27 -28	116	Grävning, läggning och									
		återfyllning	m.	116	0:65	75	40				
+78 +169 28 -29	191	D:o d:o	"	191	0:30	57	30	132	70		
+78 28		Brunn typ A, d = 0.60 m.		1	45:-	45	-				
+65 29		Brunn typ B, d = 0.45 m.		1	20:-	20	-	65	-	737	-
		Tillägges c:a 10 %								73	-
								Summa:		810	-

PETTERSONSKA BOKTR.EFTR. SKARA

Läge	Längd m.	Arbete, jordmån m. m.	Antal	à pris	Kostnad Kr.	Kostnad öre	Kostnad Kr.	Kostnad öre	Summa Kr.	Summa öre
1	2	3	4	5	6		7		8	
30 - 36 +10	600	Sträckan N-P /täckt ledning/								
30 - 35 +10	510	9" betongrör m.	510	1:85	943	50				
35 - 36 +70	90	8" tegelrör "	90	1:70	153	-	1096	50		
30 - 30 +70	70	Grävning, läggning och återfyllning m.	70	0:80	56	-				
30 - 36 +52 +61 +10	530	D:o d:o "	530	0:50	265	-	321	-		
31, 33, 35 +68		Brunn typ A, d = 0.60 m.	3	45:-			135	-		
36		Brunn med intag					45	-	1597	50
		Tillägges c:a 10 %							157	50
							Summa:		1755	-
		Sammandrag:								
	465	Sträckan A-B							1630	-
	335	" B-C							1410	-
	170	" C-D							1175	-
	337	" D-E							690	-
	270	" B-F							605	-
	88	" F-G-H							155	-
	50	" G-I							90	-
	96	" C-K							130	-
	281	" D-L							1935	-
	244	" M-L							345	-
	102	" L-N							645	-
	307	" N-O							810	-
	600	" N-P							1755	-
	3345						Summa:		11375	-

Vinköl den 1 augusti 1939.

Ernst Öfverholm.

Bilaga D.

ARBETSBESKRIVNING.

Innan arbetet påbörjas skall förnyad avvägning av dubbar /pålar/ på minst var femtionde meter genom sakkunnig person verkställas.

Förutom vad som bestämmes i synemännens utlåtande skall vid företagets utförande iakttagas:

att förefintliga gränsmärken ej genom arbetet må rubbas eller döljas, såvida icke dessförinnan genom vederbörlig lantmätares försorg nya märken blivit utsatta,

att förrättningens fixpunkter icke utan tvingande skäl må förstöras. Måste så ske, skall fixpunkten ifråga genom sakkunnig person ersättas med en ny sådan,

att i grävningstabell angivna djupsiffror och dagbredder äro beräknade i förhållande till de avvägda dubbarna,

att gränsdike bör grävas så att gränsen och dikets mitt sammanfalla, där icke annorledes bestämmes,

att dikeskrökar ej må göras skarpa utan i möjligaste mån böra uträtas och avrundas,

att uppschaktad jord skall läggas minst 0.6 meter från blivande öppet avlopps kanter med en lutning mot dessa, icke överstigande 1:1, varjämte nödiga öppningar för ytvattnets framsläppande genom upplagen skola anordnas,

att vägbana, bebyggd tomt eller trädgård ej utan innehavarens medgivande må användas som upplagsplats för dikesjord,

att genomgrävd vägbana skall återställas i fullgott skick,

att under bergsprängning i närheten av byggnader fullständigt betryggande täckning användes,

att betongrören till företagets rörledningar godkännas endast under förutsättning att de underkastats vederbörande lantbruksingenjörs kontroll och att det därvid visat sig, att de uppfylla gällande normalbestämmelser ifråga om hållfasthet och täthet. Betongrören böra anskaffas från fabrik, ansluten till den allmänna betongrörskontroll, som för västra Sverige utövas av Chalmers Provningsanstalt i Göteborg, och vars tillverkningar härvid befunnits kunna godkännas,

att allenast sådana tegelrör må komma till användning, som uppfylla fordringarna uti av Sveriges standardiseringskommission i december 1937 fastställd standard för dräneringsrör av tegel,

att rörläggning skall utföras av vid dylika arbeten van och fullt kompetent person,

att rörledningarna ej må läggas direkt på berg eller stora stenar utan i förekommande fall på grusbädd,

att det första röret för de stammar, som beräknas komma att utmynna i en brunn, skall, efter tillsägelse av vederbörande brukare, inkopplas vid anläggandet av brunnen ifråga,

att grenledningar ej få inkopplas i rörsträng utan endast direkt i brunn. Undantag härifrån må göras, om grenledningen avses att kopplas till 6 tums- eller mindre tegelrörsledning och under förutsättning att kopplingen utföres vid sådan tidpunkt, att den kan inspekteras i samband med kontroll av ledningens läggning,

att tegelrörskarvarna skola grusas, om jorden, i vilken rören läggas, är så beskaffad, att risk för igenslamning föreligger,

att rören ej få täckas, förrän läggningen avsynats och godkänts,

att företagets brunnar och rörutlopp skola, för att kunna godkännas, utföras i full överensstämmelse med till förslaget hörande ritningar,

att synliga ytor av betonggjutningar skola putsas med cementbruk,

att styrelsen under arbetets gång skall kontrollera betongarbeten,

att entreprenören ålägges att taga del av bestämmelserna i denna arbetsbeskrivning,

att träd, som stå närmare dikeskant eller rörledning än 3 meter, skola genom markägarens försorg och på hans bekostnad bortskaffas, såvida icke markägaren med kontrollanten träffat särskild överenskommelse härutinnan.

Vinköl den 1 augusti 1939.

Ernst Öfverholm

Statens e. lantbruksingenjör.

Förbättrings-värde	Beräknad andel i kostnaden för företagets avdelningar					Delaktighet i kostnaderna för				
						Arbetets utförande m. m.		Syneförrättningen		
Kronor						Beräknad kostnad kronor	Procent av verkl. kostnad	Kr.	öre	
9	10	11	12	13	14	15	16	17		18

KOSTNADSFÖRDELNINGSLÄNGD.

Hemmanstal	Registernummer	Littera å kartan	Socken Hemman och jordägare	Sökande och med dem likställda	Ägofigur	Markens uppskattade värde Nuvarande värde Kronor	Blivande värde Kronor
1	2	3	4	5	6	7	8
			Vinköls socken				
3/8	4^{3}		Vinköl Per Svensgården				
			Seth Anderssons sterbhus	sök.			
5/32	4^{8}		Vinköl Per Svensgården				
			John Andersson	sök.			
1/8	1^{7}		Dräglan Bengtsgården				
			Karl Karlsson				
1/16	1^{31}		Dräglan Bengtsgården				
			Fritz Carlsson	sök.			
3/16	1^{30}		Dräglan Bengtsgården				
			Fritz Carlsson	sök.			
1/12	3^{3}		Östorp Brona				
			Erik Mollstedt	sök.			
1/2	4^{4}		Östorp Store Nolgården				
			Alfred Jansson och Fredrik Jans- sons sterbhus	sök.			
19/42	4^{6}		Östorp Store Nolgården				
			Olof Svensson	sök.			
	2^{2}		Vässtorp, en tomt				
			Erik Carlsson	sök.			
	2^{3}		Vässtorp, en tomt				
			Edvin Pettersson	sök.			
			Summa:				

Förbättrings-värde	Beräknad andel i kostnaden för företagets avdelningar					Delaktighet i kostnaderna för				
						Arbetets utförande m. m.		Syneförrättningen		
Kronor						Beräknad kostnad kronor	Procent av verkl. kostnad	Kr.	öre	
9	10	11	12	13	14	15	16	17		18
1345:50						1240:10	10.902	67:17		
141:90						130:81	1.150	7:09		
498:90						459:78	4.042	24:91		L
372:60						343:41	3.019	18:60		L
1474:70						1359:09	11.948	73:62		L
525:-						483:89	4.254	26:21		L
4867:50						4486:07	39.438	243:01		L
1903:80						1754:59	15.425	95:04		L
736:20						678:52	5.965	36:75		L
476:10						438:74	3.857	23:77		L
12342:20						11375:-	100.000	616:17		

Vinköl den 1 augusti 1939.

Ernst Öfverholm

Statens e. lantbruksingenjör.

Karl Engström Rob. Olsson

Biträdande gode män.

ÖVERSIKTSKARTA

Skala 1:100000

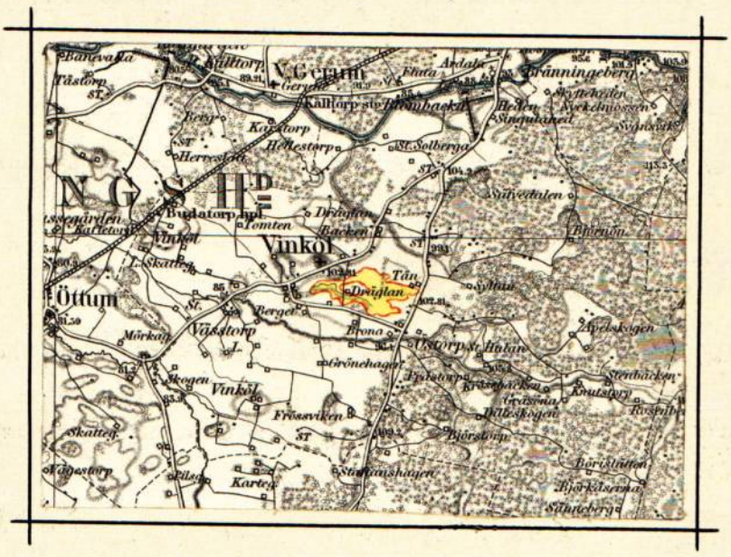

Bilaga F.

Utlåtande vid syneförrättning enligt vattenlagen för förbättrad utdikning av vattenbesvärade marker tillhörande Dräglan Bengtsgården m. fl. hemman i Vinköls socken av Skaraborgs län.

1. Förordnande och handläggning.

Efter att den 28 juli 1938 hava erhållit Länsstyrelsens i Skaraborgs län förordnande att handlägga ifrågavarande syneförrättning, hava nödiga förundersökningar företagits, varefter förrättningen handlagts vid vederbörligen utlyst sammanträde, varvid intet laga hinder mot förrättningens handläggning eller företagets utförande anförts eller kunnat utrönas.

2. Avdikningsområdets läge, företagets beskaffenhet och omfattning.

Avdikningsområdet, vilket skall bilda en dikningssamfällighet, är beläget sydöst om Vinköls kyrka, inom sektion nr 3 av Lidans nederbördsområde nr 142. Belägenheten framgår av motstående översiktskarta, där torrläggningsområdet utmärkts med gul färg.

Företaget, som i och för ernående av bättre torrläggning och ökad alstringsförmåga avser uppgrävning för och läggning av rörledningar genom och från vattenskadade marker, är att hänföra till "dikning", varom stadgas i 7 kap. vattenlagen.

I enlighet med sökandenas yrkanden och på grund av förefintliga lutningsförhållanden, omfattar syneförrättningen de sträckor, som å hithörande plan- och profilritningar betecknas med bokstäverna

A-B-C-D-E, B-F-G-H, G-I, C-K, D-L, M-L-N-O och N-P.

3. Plankarta, profil- och sektionsritningar.

Över avdikningsområdet har upprättats plankarta i skala 1:4000. Såsom av företaget beroende har ansetts all mark, vars torrläggning till ändamålsenligt djup är beroende av dikningen och som genom denna vinner möjlighet till förbättrad torrläggning. Blå siffror å plankartan angiva markens höjdläge över förrättningens jämförelseplan. Med dubbla blå linjer betecknas öppet yt- och flodvattendike. Med dubbla röda linjer betecknas öppet avloppsdike. Rörledningar betecknas med en enkel röd linje och brunnar med en röd ring. Över avloppen hava upprättats profil- och sektionsritningar, angivande förhållandena vid undersökningstillfället och varå de föreskrivna arbetenas detaljer finnas åskådliggjorda.

4. Vattenmängd och dimensionering.

Vattensamlingsområdenas gränser hava inlagts å plankartan. Storleken utgör:

vid punkt	C	77	hektar,	vid punkt	21+ 3	8.1	hektar
	D	73	"		21+46	7.3	"
	L	58.5	"		22+35	6.4	"
	N	49.3	"		F	5.8	"
	31+52	25.6	"		25+90	2.4	"
	33+61	20.7	"		28+78	19.0	"
	35+10	17.6	"		O	12.8	"
	P	15.0	"		K	1.5	"
	9+99	7.8	"		G	3.4	"
	E	12.7	"		H	1.6	"
					I	1.8	"

Rörledningarnas dimensioner hava beräknats medelst Hessles av Hallin omarbetade formel, varvid "k" satts till 60, och under antagande

av en flodvattenavrinning av 1.5 liter pr sekund och hektar för 8 tums rör och mindre dimensioner samt av 1.25 liter pr sekund och hektar för större dimensioner.

Den med yt- och flodvattendike kombinerade rörledningen A-B-C har beräknats kunna avbörda en femtedel av flodvattenmängden.

5. Broar och trummor.

Den vid 5+50 befintliga stentrumman för utfartsvägen från Dräglan Bengtsgården måste rivas för rörens läggning. Trumman skall på företagets bekostnad återställas i fullgott skick.

Inga andra bro- eller trumbyggnader skola ingå i företaget.

6. Ersättningar.

Ersättningar skola utgå i enlighet med ersättningslängden /Bil. B/ till vederbörande jordägare för intrång av jordupplag med kronor 38:-, utgörande värdet i torrlagt skick av den mark, som täckes av den uppschaktade jorden. Dessa ersättningar skola utgå en gång för alla och tillgoderäknas vederbörande jordägare vid den slutliga fördelningen av kostnaderna för företaget.

Framställning om ersättning för skada å växande gröda på grund av anläggandet av rörledningarna skall göras skriftligen till arbetsstyrelsen och senast den dag, då företaget genom avsyningsbevisets uppläsande å allmänt sammanträde med sakägarna förklaras avsynat och godkänt. Ersättningsbeloppet skall bestämmas av två stycken av arbetsstyrelsen tillkallade ojäviga män.

7. Kostnad.

Enligt här bifogat kostnadsförslag uppgå kostnaderna för avloppens färdigställande till 11375 kronor, inberäknat ovannämnda ersättningsbelopp och 10 procents tillägg för arbetets tillsyn och oförutsedda utgifter.

8. Båtnadsuppskattning och kostnadsfördelning.

Den mark, som för sin torrläggning är beroende av ifrågavarande avlopps utförande, har uppskattats i den ordning, varom stadgas i 10 kap. 60 § vattenlagen och med tillämpning av de grunder, som angivits i 7 kap. 22 § samma lag. Resultatet av uppskattningen har införts i värderingslängden /Bil. A/, i vilken markens såväl nuvarande och blivande värde som värdet av båtnaden finnes uträknat. All genom företagets utförande uppkommande båtnad utgöres av jordförbättring.

Utredning har verkställts,

	Kostnad	Båtnad	Relativ kostnad
Hela företaget	11375:-	12342:20	0.922
1. A-B	1630:-	1345:50	1.211
2. B-C-D + C-K	2715:-	1952:85	1.390
3. D-E	690:-	1244:25	0.555
4. B-F-G-H + G-I	850:-	1171:20	0.725
5. D-L + M-L-N-O	3735:-	4292:90	0.870
6. N-P	1755:-	2335:50	0.751
1+4	2480:-	2516:70	0.985
1+2+3+5+6	10525:-	11171:-	0.942
1+2+3+4	5885:-	5713:80	1.030
1+2+4+5+6	10685:-	11087:95	0.963
1+2+3+4+5	9620:-	10006:70	0.961

varigenom konstaterats att uppdelning av företaget i förberedande avdelningar icke skall göras. Kostnaderna för företagets utförande skola

alltså fördelas på delägarna i mån av båtnaden för vars och ens mark. Kostnadsfördelningslängden /Bil. E/ angiver fördelningen av kostnaderna såväl i kronor efter det upprättade kostnadsförslaget som i procenttal.

Kostnaderna för denna syneförrättning skola vid förrättningens avslutande av sökandena förskjutas, men gäldas av samtliga sakägare i enlighet med kostnadsfördelningslängden, om företaget kommer till utförande. Vilka intressenter som ansetts som sökande eller med dem likställda, angivas i kostnadsfördelningslängden med förkortningen "sök.".

9. Vattendomstolsavgift.

Avgift, varom förmäles i 11 kap. 95 § vattenlagen skall, så snart förrättningen vunnit laga kraft, erläggas till Länsstyrelsen i Mariestad med aderton /18/ kronor 51 öre, vilken kostnad förskjutes av sökandena och sedan företaget kommit till stånd, fördelas på delägarna med en krona och 50 öre /1:50/ för tusen av vars och ens i kostnadsfördelningslängden kolumn 9 angivna förbättringsvärde.

10. Arbetets utförande.

Jämlikt bestämmelserna i 10 kap. 62 § vattenlagen bestämmes i fråga om företaget ytterligare:

att det skall, därest någon av sökandena önskar fullfölja detsamma, utföras i noggrann överensstämmelse med bestämmelserna i detta utlåtande med därtill hörande handlingar och ritningar,

att arbetet skall utlämnas på entreprenad åt en eller flera därför lämpliga personer på de villkor, som befinnas för delägarna mest

gynnsamma och betryggande. Med entreprenören bör kontrakt i överensstämmelse med detta utlåtande upprättas,

att innan företaget påbörjas, skall denna syneförrättning hava vunnit laga kraft och länsstyrelsen hava underrättats om styrelseval,

att till rörledningar och brunnar skola användas rör av fullgod kvalitet,

att under arbetstiden vatten ej får uppdämmas eller påsläppas på sätt att skada uppstår,

att arbetet skall vara fullbordat senast den 1 september 1943 samt

att företaget skall anses fullbordat, när det avsynats och godkänts av inom länet tjänstgörande lantbruksingenjör.

11. Framtida underhållet.

För vidmakthållande av det genom företaget ernådda torrläggningsresultatet skola avloppen för framtiden underhållas genom regelbundna rensningar. De till de täckta ledningarna hörande brunnarna skola sålunda rensas minst en gång om året. De öppna avloppen böra därjämte grässkäras varje år och dessutom grundligare rensas minst vart fjärde år. Uppkomna islamningar och växtbildningar skola därvid avlägsnas och avloppen återställas till för desamma nu föreskrivna dimensioner. Kostnaderna för dessa underhållsarbeten skola fördelas enligt samma grunder, som gälla för avloppens nu ifrågavarande upptagande.

Underhållet av bro- eller trumbyggnader skall även i framtiden åvila den eller dem, som har att svara för underhållet av nu befintliga broar över avloppen.

Det åvilar envar jordinnehavare att genom vakt eller stängsel skydda öppet dike från åverkan av betande kreatur. Sker likväl sådan åverkan, skall skadan skyndsamt botas av den, å vars mark kreaturen utsläppts vid äventyr att, om detta försummas, företagets styrelse bemyndigas att på den försumliges bekostnad låta bota skadan.

12. Organisation.

Företagets angelägenheter skola handhavas av en arbetsstyrelse, som väljes på allmänt sammanträde med sakägarna enligt föreskrifterna i vattenlagens 7 kap. 64 §. Arbetsstyrelsens åliggande äro:

att jämlikt föreskrifterna i vattenlagens 7 kap. 62 § anmäla styrelseval hos länsstyrelsen,

att å offentlig auktion eller genom infordrande av anbud försälja arbetet på förmånligaste sätt,

att själv och genom tillkallande av sakkunnig person övervaka arbetets utförande i full överensstämmelse med det fastställda förslaget,

att verkställa behövliga utdebiteringar och fördelning av kostnaderna,

att föra räkenskaper över handhavda medel och årligen redovisa dessa för delägarna,

att genom kringsänd kallelselista, å vilken delägarna teckna sina namn eller på annat i vattenlagens 7 kap. 64 § fastställt sätt, senast åtta dagar i förväg, vid behov, dock minst en gång årligen, kalla delägarna till sammanträde för gemensamma angelägenheters dryftande och

att i övrigt vidtaga alla åtgärder, som kunna befrämja arbetets verkställande och vidmakthållande.

13. Företagets namn.

Företagets namn skall vara "Dräglans dikningsföretag av år 1939".

14. Besvärshänvisning.

Talan mot förrättningen och detta utlåtande må föras vid Västerbygdens vattendomstol, adress Vänersborg, till vilken besvären skola vara ingivna inom sextio dagar från nedanstående datum. I besvären skola fullständigt upptagas klagandens alla påståenden och skälen därför och skola vid besvären fogas de handlingar, klaganden vill åberopa till stöd för ändringssökandet. Besvären skola ingivas i tre exemplar.

Vinköl den 1 augusti 1939.

Ernst Öfverholm
Statens e. lantbruksingenjör.

Karl Engström Rob. Olsson

Biträdande gode män.

Förestående avskrifters, sid. 1 - 40, likhet med originalen

bestyrkes i tjänsten:

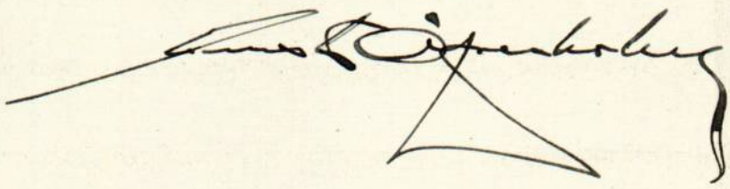

ARVODESRÄKNING

för laga syneförrättning angående Dräglans dikningsföretag

av år 1939

Vinköls socken och Skaraborgs län,

upprättad enligt nedanstående §§ i lantbruksingenjörstaxan av den 27 juni 1930.

År och månad	Dag	Arbete		Antal	à kr.	Kr.	öre	Kr.	öre
1	2	3		4	5	6		7	
		Kallelser och kungörelser, § 5,	st.	12	0,50			6	–
		Ägomätning: i skala 1:4000, §§ 6—10							
		a) för mätningsområdets gränser enl. tariff I,							
		1) i åker, raklinje	km.		1,50				
		kroklinje	„	6.50	3,00	19	50		
		i annan mark, raklinje	„		3,00				
		kroklinje	„		6,00				
		2) för strandsträckor utefter sjö o. vattendrag med bredd över 15 m.							
		i åker, raklinje	km.		3,00				
		kroklinje	„		5,00				
		i annan mark, raklinje	„		5,00				
		kroklinje	„		11,00				
		3) för strandsträckor utefter mindre vattendrag, bredd 10—15 meter							
		i åker, raklinje	„		1,00				
		kroklinje	„		2,00				
		i annan mark, raklinje	„		2,00				
		kroklinje	„		5,00				
		b) för mätningsområdets olika ägoslag, ägofigurer och areal enligt tariff II							
		åker, medelareal 74 ar	st.	58	0.36	20	88		
			har	43.17	0.54	23	31		
		äng och odlingsmark medelareal 3 ar	st.	3	0.05	0	15		
			har	0.08	1.46	0	12		
		annan mark och impediment, medelareal 18 ar	st.	6	0.05	0	30		
			har	1.08	0.78	0	84		
		Tillägg för mätning i skala 1:							
		c) för vattenavlopp enl. tariff III med en medelbredd av >15 / 10—15 / <10 m.							
		i åker o. d., raklinje	km.						
		kroklinje	„						
		i annan mark, raklinje	„						
		kroklinje	„						
		d) för textning, skala o. d., 1:sta regalarket bladet				4	–		
		övriga regalark blad	st.					69	10
			Överföres					75	10

1	2	3	4	5	6		7	
		Överfört					75	10
1939		**Avvägning.**						
30/5-6/6, 3/7		a) avvägning, längdmätning o. d., § 46 mom. 4 3 dagar		12,00	36	—		
		b) ytavvägning, § 11, mom. 1, tariff IV						
		i öppen mark, medelantal > 4 punkter pr har har	4325	0.50	21	63		
		avvägda punkter st.	384	0.03	11	52		
		i annan mark, medelantal punkter pr har „						
		avvägda punkter „						
		c) begränsningskurva, § 11, mom. 2:						
		i öppen mark km.	5.41	2,00	10	82		
		i annan mark „		5,00			79	97
		Arealuträkning, § 13, tariff V, medelareal 67.7 ar, st.	67	0.07	4	69		
		har	45.33	0.06	2	72	7	41
		Ägobeskrivning, § 14, ägofigurer st.	67	0,04			2	68
		Markvärdering:						
1939	4/7	a) uppskattning och värdering, § 46, mom. 5 dagar	1/4	12,00	3	—		
		b) gradtabell eller kurva, § 16, mom. 1:						
		för första kilometern av avlopps längd km.			4	—		
		för övriga kilometer st.	2.34	1,50	3	51		
		c) uträkning därmed av värde pr ytenhet, § 16, mom. 2, värdetal „	122	0,06	7	32		
		d) uträkning av förbättring eller försämring, § 17, ägofigurer „	61	0,12	7	32	25	15
		Längdprofil, § 19 längdskala 1: 4000						
		a) uppritning enl. tariff VI, 1) endast markyta km.	0.531	3.00	1	59		
		2) befintligt avlopp ell. vall „	3.036	3.50	10	63	12	22
		Tvärsektioner §§ 21 och 22 i skala 1: 100,						
		vid uppritning av endast befintlig eller ny sektion st.	2	0.12		24		
		„						
		vid uppritning av såväl befintlig som ny sektion „	24	0.22	5	28		
		„						
		„					5	52
		Antal profil- och sektionsritningar „	1	3,00			3	—
1939	6/6	**Hydrografisk utredning,** §§ 23 och 48, grundbelopp			2	—		
	6/7	för vattenområdets areal km.²		0,02				
		dagar	1	12,00			12	—
		Dimensionsberäkning, § 24						
		a) för öppet avlopp, utan särskild beräkning min. arr. km.		3,50	3	50		
		tillägg för särskild beräkning av dimensionerna „		1,00				
		„ „ våta sektionsarean vid h. v. y. 0,50 kr. pr m.² „						
		nämligen m.² sektion på „						
		„ „ „ „						
		„ „ „ „						
		„ „ „ „						
		b) täckt ledning, 1) inre diameter intill 20 cm. „	1.352	6,00	8	11		
		2) „ „ över 20 „ „	1.781	10,00	17	81	31	42
		Inritning å kartan av avlopp och vallar, § 26 grundbelopp			1	—		
		tillägg för varje cm. verkligt mått å kartan cm.	83	0,03	2	49	3	49
		Överföres					257	96

1	2	3	4	5	6		7	
		Överfört					257	96
		Arbetsbeskrivning, § 27, 1:a sidan			3	—		
		tillägg för övriga sidor st.	1	2,00	2		5	—
		Kostnadsberäkning, § 28, a) nyanläggning km.	0.509	2,50	1	27		
		därjämte 25 öre pr m² av våta sektionsarean vid h. v. y.						
		nämligen m² sektion på „						
		b) vid förändring av befintligt avlopp „	2.836	4,00	11	34		
		därjämte 50 öre pr m.² av våta sektionsarean vid h. v. y.						
		nämligen m² sektion på „						
		c) av kostnadsförslagets slutsumma 0,1 % (broar och vallar inberäknade)			11	37	23	98
		Förslag till invallning, § 29						
		a) Konstruktion och dimensionering av vallar			8	—		
		b) Inläggning av vallkrön km.		0,50				
		c) Uppritning av tvärsektioner st.		0,25				
		d) Kostnadsberäkning km.		3,00				
		§ 46 Förslag till pumpstation dagar		12,00				
		Förslag till bro- och trumbyggnad, §§ 33—35 och 38						
		Dimensionsberäkning		8,00				
		Ritarbete						
		för särkilt konstruerat landfäste st.		4,00				
		Kostnadsberäkning						
		för särskilt konstruerade landfästen st.		4,00				
		Grundförstärkning m²		0,10				
		Antal särskilda ritningar		3,00				
		Införande av höjdsiffror å plankartan, § 39	384	0,01			3	84
		Översiktskarta, § 41					4	—
		Ersättningslängd, § 42, grundbelopp			1	50		
		antal ersättningar st.	3	0,25		75	2	25
		Kostnadsfördelning, § 43, grundbelopp			2	—		
		antal fastigheter st.	10	0,30	3	—		
		tillägg för fastigheter i olika avdelningar „		0,20			5	—
		Utlåtande ~~och betänkande~~, § 45 sid.	8	3,00			24	—
1939	4/2	**Sammanträden o. upprättande av protokoll**, § 46 mom. 1, dagar	1¼	12,00			15	—
1939	1/8	**Särskild utredning**, § 46, mom. 2 ang. avdelningsbild dagar	1	12,00			12	—
1939	14/7	**Utredning å länets lantmäterikontor rörande fastighetsgränser, jordregisternummer o. d.**, § 46, mom. 15 dagar	⅓	12,00			4	—
		Förslag enl. § 46 mom. 15, brunn „	1½	12,00	18	—		
		utlopp för täckt ledning „	⅓	12,00	4	—		
		slamficka „		12,00				
		Antal ritningar	1	3-	3	—	25	—
		Lösen för: Summa kronor					382	03
		Kopia av plankartan, § 51						
		1) 1:sta regalarket bladet			7	—		
		övriga regalark blad st.						
		2) efter kartans skala och ägofigurernas medelareal, tariff VII,						
		skalan 1: 4000, medelareal 677 ar ägofigurer st.	67	0.10	6	70		
		har	45.33	0.08	3	63		
		Överföres			17	33		

1	2	3	4	5	6		7	
		Överfört			17	33		
		höjning för handkopia å ritpapper, 25 %			2	58		
		3) insättning av höjdlägestal st.	384	0,02	7	68		
		„ „ kanaler och diken, grundbelopp			1	75		
		tillägg för varje cm. verkligt mått å kartan, cm.	87	0,05	4	45	33	79
		Kopia av profil-, sektions-, bro-, och trumritningar, § 54,						
		1) enligt tariff VIII, endast markyta km.	0.022	2.50	0	06		
		befintligt vattendrag ell. vall „	0.200	3-	0	60		
		nytt avlopp eller vall „	0.509	5-	2	55		
		ändring av befintligt avlopp „	2.836	6-	17	02		
		2) tvärsektioner, originalritningens belopp			5	52		
		3) broar och trummor, „ „						
		4) för varje med rubrik, skalor o. d. försett blad st.	1	3,00	3	–	28	75
		nedsättning för kopia å kalkerväv 25 %						
		Kopia av annan ritning, § 46, pumpstation, dagar		12,00				
		brunn, rörutlopp och slamficka „	1 5/6	12,00	22	–		
		Antal ritningar	1	3-	3	–	25	–
		Avskrift av synehandlingarna, § 55 sid.	37	0,55			20	35
		Översiktskarta i d:o, § 41					4	–
		Summa kronor					111	89
		Övriga förrättningskostnader.						
		Lösen av förordnandet jämte kommissionärsarvode			2	–		
		Annonskostnader ang. sammanträden						
		Inbindning av förrättningshandlingar o. uppklistring av ritningar			8	–	10	–
		Arvode till biträdande förrättningsmannen						
		Ersättning till gode männen enligt egna räkningar			28	80		
		Kostnader för hantlangning, materialer o. d.			84	–		
							112	80
		Summa kronor					122	80
		Sammandrag.						
		Förrättningsmannens arvode					382	03
		Lösen för kopior och avskrifter					111	34
		Övriga förrättningskostnader					122	80
		Summa kronor					616	17

Den, som icke åtnöjes med denna räkning, äger att inom tre månader från nedanstående dag klander därå anställa genom stämning till Skånings *häradsrätt.*

Vinköl *den* 1 augusti *19* 39

Ernst Öfverholm
Statens lantbruksingenjör.

Att sakägare erhållit en med denna lika lydande räkning betyga:

Kronor ..... *kvitteras:*

Bestyrkes i tjänsten

Ernst Öfverholm

PETTERSONSKA BOKTR. EFTR. SKARA
368277

298/40 Godk. 3/12 1940

DIARIE N:r 20577
K. LANTBRUKSSTYRELSEN
18 NOV. 1940

BEVIS

över verkställd avsyning av

Dräglans dik- ningsföretag av år 1939 i Vinköls

socken av Skaraborgs län.

Plan fastställd av Kungl. Maj:t Lantbruksstyrelsen den 16 sept. 1940

Bidrag från statens avdikningsanslag kr. 5980

Lån från statens avdikningslånefond „ 5410

Kontrakt angående arbetenas utförande antaget den

Fastställd arbetstid till den 1 sept. 1943

Arbetsstyrelsens ordf.: Fritz Carlsson

Adress: Dräglan pr Vinköl

Vid av undertecknad den 7 november 1940 verkställd avsyning av ovan angivna företag befanns detsamma vara utfört enligt den fastställda arbetsplanen och förordas till godkännande.

Företagets kostnader hava uppgått till kronor 12131:36.

Skara den 13 november 1940.

Statens e. lantbruksingenjör.

PETTERSONSKA BOKTR. EFTR. SKARA
392197

16/9 40

F Ö R T E C K N I N G

över de av Dräglans dikningsföretag av år 1939 berörda fastigheter, till vilkas andel i kostnaderna för företaget lån från statens avdikningslånefond sökes och för vilka sådant lån tillstyrkes.

Hemmanstal	Registernummer	Län, socken och hemman	Ägare
		Skaraborgs län	
		Vinköls socken	
1/8	1^{7}	Dräglan Bengtsgården	Karl Karlsson
3/16	∘ 1^{30}	" "	Fritz Carlsson
1/16	∘ 1^{31}	" "	Fritz Carlsson
	2^{2}	Vässtorp, en tomt	Erik Carlsson
	2^{3}	" "	Edvin Pettersson
1/12	3^{3}	Östorp Brona	Erik Mollstedt
1/2	4^{4}	Östorp Store Nolgården	Alfred Jansson ö. Fredrik Janssons sterbhus
19/42	∘ 4^{6}	" " "	Olof Svensson

Skara i oktober 1939.

I tjänsten:

Statens e. lantbruksingenjör.

1940 den 3 dec.

Uppgift jämlikt stadgandet i 1 §, 1 stycket, av lag om kronans förmånsrätt för avdikningslån den 14 juni 1929 (nr 164).

Företagets namn: Dräglans dikningsföretag av år 1939 i Vinköls socken av Skaraborgs län.

Lån 5.410 kronor från statens avdikningslånefond enligt Kungl. Lantbruksstyrelsens beslut den 16 september 1940.

Lånet har beviljats för nedanstående, i utredningen angående detsamma upptagna fastigheter.

Socken, by och hemman	Mantal	Register-nummer	Ägare
Vinköls socken.			
Dräglan Bengtsgården	1/8	1 7	Karl Karlsson
" "	3/16	1 30	Fritz Carlsson
" "	1/16	1 31	Densamme
Västorp	en tomt	2 2	Erik Carlsson
"	" "	2 3	Edvin Pettersson
Östorp Brona	1/12	3 3	Erik Mollstedt
" Store Nolgården	1/2	4 4	Alfred Jansson o. Fredrik Janssons sterbhus
" " "	19/42	4 6	Olof Svensson

Stockholm den 3 december 1940.

På Kungl. Lantbrukssstyrelsens vägnar

Olof Fredholm

DIARIE N:r 20578
K. LANTBRUKSSTYRELSEN
18 NOV. 1940
R 6*0747

Avskrift.

Betänkande

angående statsunderstöd till

Dräglans dikningsföretag av år 1939

i Vinköls socken av Skaraborgs län;

avgivet år 1939 av

Ernst Öfverholm.

Statens e. lantbruksingenjör.

Avskrift. 1.

Genom Kungl. Lantbruksstyrelsens beslut denna dag fastställd till efterrättelse vid arbetets utförande.
Stockholm den 16 september 1940.
På Kungl. Lantbruksstyrelsens vägnar
Albert Smith

Bestyrkes i tjänsten:

Avskrift.

BETÄNKANDE

angående Dräglans dikningsföretag av år 1939 i Vinköls socken av Skaraborgs län; avgivet i och för sökande av statsunderstöd.

Företagets läge, beskaffenhet m.m.

Avdikningsområdets belägenhet framgår av till förrättningshandlingarna hörande översiktskarta, där det markerats med gul färg. Till följd av avloppens alltför små dimensioner äro markerna besvärade av högt grundvattenstånd. Nu föreslagna åtgärder avse att bereda möjlighet till ändamålsenlig torrläggning medelst täckdikning av i företaget ingående marker.

Föregående rättslig utredning.

Företaget har föregåtts av syneförrättning enligt vattenlagen, verkställd av undertecknad på förordnande av länsstyrelsen.

Mot förrättningen, som avslutades den 1 augusti 1939, hava besvär ej anförts, vilket framgår av bifogade diariebevis.

Dikning.

I vid syneförrättningen avgivet utlåtande finnes redogörelse lämnad för till uppgrävning ifrågakommande dikessträckor, nederbördsområden och till avrinning kommande vattenmängder. Företagets tekniska detaljer framgå för övrigt av till förrättningen hörande ritningar och handlingar.

Företagets omfattning.

Genom de föreslagna arbetenas utförande beredes möjlighet till torrläggning av en areal av

Hela torrläggningsområdet:		Lånesökandenas andel:	
åker	annan mark	åker	annan mark
43.17 har	0.08 har	39.70 har	0.08 har

Lånesökande.

Flertalet delägare i företaget hava ingått förening om gemensamt sökande av lån av allmänna medel till företagets utförande.

Kostnad.

Vid syneförrättningen har kostnaden för arbetenas utförande beräknats till 11375:- kronor. Kostnaden för syneförrättningen uppgår till kronor 616:17 samt för detta betänkande med bilagor kronor 130:92. Vattendomstolsavgift erlägges med kronor 18:51. Den sammanlagda kostnaden uppgår sålunda till kronor 12140:60. Härav kommer på lånesökandenas del 87.948 procent eller kronor 10677:41.

Båtnad.

Värdet av båtnaden genom dikningen har uppskattats till kronor 12342:20. Sålunda skulle kostnaden uppgå till cirka 98 % av båtnaden. Av båtnaden kommer på lånesökandenas del kronor 10854:80.

Bidrags- och lånebelopp.

Enligt gällande bestämmelser skall vid statsunderstödens beviljande hänsyn tagas till förhållandet mellan kostnaden och den

genom torrläggningsarbetet ernådda jordförbättringen. Denna relativa kostnad är för ifrågavarande företag = 0.98. Som bidrag från statens avdikningsanslag skulle då kunna erhållas ett belopp motsvarande 49.30 % av totala torrläggningskostnaden eller i runt tal 5980 kronor. Som lån från statens avdikningslånefond skulle kunna erhållas ett belopp av 5410 kronor.

Aktförvarare.

Företagets aktförvarare är lantbrukaren Fritz Carlsson, Dräglan, Vinköl.

Arbetstid.

I synemännens utlåtande har tiden för arbetenas fullbordande bestämts till den 1 september 1943.

Bilagor m.m.

Med detta betänkande följer:

1. Kostnadssammandrag. Bilaga I.
2. Förteckning över fastigheter, till vilkas andelar i kostnaderna för företaget avdikningslån tillstyrkes. Bilaga II.
3. Föreningsskrivelse jämte fullmakter. Bilaga III - III c.
4. Diariebevis från Västerbygdens vattendomstol att syneförrättningen ej överklagats. Bilaga IV.
5. Arvodesräkning. Bilaga V.
6. Avskrift av synehandlingarna i närslutet häfte.
7. Kopior av plan-, profil- m.fl. ritningar i 3 blad.

Skara i oktober 1939

I tjänsten:

Ernst Öfverholm

Statens e. lantbruksingenjör.

Bilaga I.

KOSTNADSSAMMANDRAG.

De föreslagna arbetena		11375:-
Syneförrättningen	616:17	
Betänkandet med bilagor	130:92	747:09
Vattendomstolsavgift		18:51
	Summa kronor:	12140:60

Skara i oktober 1939.

I tjänsten:
Ernst Öfverholm
Statens e. lantbruksingenjör.

Avskrift.

Vid arbetsplanens fastställande har kostnaden för företagets genomförande satts till 12'140 kronor 60 öre, varav å lantbrukarnas andel 10.677 kronor 41 öre.

Stockholm den 16 september 1940
På Kungl. Lantbruksstyrelsens vägnar
Albert Sundh

Bestyrkes i tjänsten:
Ernst Öfverholm

Bilaga II.

F Ö R T E C K N I N G

över de av Dräglans dikningsföretag av år 1939 berörda fastigheter, till vilkas andel i kostnaderna för företaget lån från statens avdikningslånefond sökes och för vilka sådant lån tillstyrkes.

Hemmanstal	Registernummer	Län, socken och hemman	Ägare
		Skaraborgs län	
		Vinköls socken	
1/8	1^{7}	Dräglan Bengtsgården	Karl Karlsson
3/16	1^{30}	" "	Fritz Carlsson
1/16	1^{31}	" "	Fritz Carlsson
	2^{2}	Västorp, en tomt	Erik Carlsson
	2^{3}	" "	Edvin Pettersson
1/12	3^{3}	Östorp Brona	Erik Mollstedt
1/2	4^{4}	Östorp Store Nolgården	Alfred Jansson o. Fredrik Janssons sterbhus
19/42	4^{6}	" " "	Olof Svensson

Skara i oktober 1939.

I tjänsten:
Ernst Öfverholm
Statens e. lantbruksingenjör.

Bilaga III.

FÖRENING

Undertecknade delägare i "Dräglans dikningsföretag av år 1939" inom Vinköls socken av Skaraborgs län, förklara oss härmed vilja komma i åtnjutande av lån från till dylikt ändamål anvisade statsmedel och giva ordföranden i /för den skull/ företagets arbetsstyrelse i uppdrag:

att göra framställning om största möjliga lån från statens avdikningslånefond till företagets genomförande;

att därest dylikt lån beviljas, för vår räkning med vederbörande myndighet uppgöra kontrakt om arbetenas utförande ävensom underteckna övriga i samband härmed erforderliga förbindelser och handlingar;

att emottaga och utkvittera utanordnade lånebelopp; samt

att anlita sakkunnig person för uppgörande av för lånets sökande och utbekommande erforderliga handlingar och ritningar.

Dräglan, Vinköl den 1 augusti 1939.

Fritz Carlsson	Karl Karlsson
Erik Mollstedt	Alfred Jansson
Ivar Jansson såsom ombud för Fredrik Janssons sterbhus /Bil.IIIa-c/	Olof Svensson
Erik Carlsson	Edvin Petterson

Bevittnas:

Ernst Öfverholm	Karl Engström

PETTERSONSKA BOKTR.EFTR.
SKARA
3883

Bilaga III a.

F U L L M A K T

för Lantbrukaren Herr Ivar Jansson eller den, han i sitt ställe förordnar, att vid syneförrättning enligt Vattenlagen för torrläggning av mark tillhörande St. Nolgården m.fl. hemman i Vinköls socken och Skaraborgs län föra vår talan, innefattande denna fullmakt jämväl behörighet att ingå förening och göra yrkande, som i 10 kap. 58§ Vattenlagen omförmäles, ävensom att söka lån av statsmedel till vår andel i kostnaderna för företaget. Ombudets laga åtgärder godkännas.

Vänersborg den 29 juli 1939.

Märta Tessing
gm Anna Tessing enl. fullmakt
/ bil. 5 b i syneh./

Anna Tessing

Nora Tessing Cassel
gm Anna Tessing
enl. fullmakt
/bil. 5c i syneh/

Bevittnas:

Anna-Stina Hultén Margareta Skjöld.

- - - - - -

Bilaga III b.

F U L L M A K T

för Ivar Jansson, Österäng eller den, han i sitt ställe förordnar, att vid syneförrättning enligt Vattenlagen för torrläggning av mark tillhörande Dräglan m.fl. hemman i Vinköls socken och Skaraborgs län föra min talan, innefattande denna fullmakt jämväl behörighet att ingå förening och göra yrkande, som i 10 kap. 58 § Vattenlagen omförmäles, ävensom att söka lån av statsmedel till min andel i kostnaderna för företaget. Ombudets laga åtgärder godkännas.

Vinköl den 1 augusti 1939

Frans Janson

Bevittnas:

Ernst Öfverholm Fritz Carlsson

Bilaga III c.

F U L L M A K T

för Herr Ivar Jansson, Österäng, att till min andel i kostnaden för "Dräglans dikningsföretag av år 1939" i Vinköls socken av Skaraborgs län söka största möjliga lån från statens avdikningslånefond. Ombudets laga åtgärder godkännas.

Anestad den 14/10 1939.

Ida Rydeberg

Bevittnas:

Sigfrid Bäck
adr. Främmestad

Gustaf Karlson
Främmestad

- - - - -

Bilaga IV.

D i a r i e b e v i s.

Såvitt här fört diarium utvisar, hava besvär icke anförts över en av e. lantbruksingenjören Ernst Öfverholm handlagd, den 1 augusti 1939 avslutad syneförrättning rörande torrläggning av mark, tillhörande Dräglan Bengtsgården med flera hemman i Vinköls socken, Skaraborgs län /Dräglans dikningsföretag av år 1939/; betygar: Vänersborg i Västerbygdens Vattendomstols kansli den 5 oktober 1939.

S. Ströberg
Vattenrättsamanuens.

Stämpel En krona 25 öre. e. Lantbruksingenjören Ernst Öfverholm

Bilaga V.

ARVODESRÄKNING

för betänkande och utredning angående statsunderstöd till Dräglans dikningsföretag av år 1939 i Vinköls socken av Skaraborgs län; avgiven i enlighet med gällande lantbruksingenjörstaxa.

Uträkning av bidrags- och lånebelopp	2:- kr.
Betänkande, kostnadssammandrag och förteckning över fastigheter, till vilka lån sökes, 5 sidor à 3:- kr.	15:- "
Vävkopia av ritningar	71:52 "
Avskrift av synehandlingar och betänkande, 48 sidor à 0:55 kr	26:40 "
Översiktskarta	4:- "
Ansökningshandlingar och expedition	6:- "
Diariebevis med kommissionärsarvode	3:- "
Inhäftning, 3 band	3:- "
Summa:	130:92 kr.

Den som med denna räkning sig icke åtnöjer, äger att densamma klandra genom stämning till Skånings häradsrätt inom tre månader härefter.

Skara den 16 oktober 1939.
Ernst Öfverholm
Statens e. lantbruksingenjör.

Förestående avskrifters, sid. 1 - 9, likhet med originalet

Bestyrkes i tjänsten:

Ernst Öfverholm