Akt nr:

R-E1a-0844

AU$R-E1a-0844

rodl. efter ändr. i plan

211

326

42

Skuldförbindelse överlämnad till Kungl. Slottskontoret den 14/9 1943
godkänd den 23/9 1943

DIARIE N:r 16879
K. LANTBRUKSSTYRELSEN
2 SEP. 1943

R 4*0844

Koncentaltrec ej redovis
Obs! ändr. i plan

KONTRAKT.

Sedan Kungl. Lantbruksstyrelsen den 29 december 1942 till Svalebergs dikningsföretag år 1942 i Tranums och Tådene socknar av SKARABORGS LÄN

Hl. Kaudl.

beviljat dels *statsbidrag* med åttatusenfyrahundra (8.400) kronor att utgå från *statens avdikningsanslag* och *dels lån* med niotusentvåhundratrettio (9.230) kronor att utgå från *statens avdikningslånefond* ävensom fastställt en av statens lantbruksingenjör S. Hallin vid syneförrättning år 1942 för företaget upprättad arbetsplan med därtill hörande kostnadsförslag, haven undertecknad, som av vederbörande intressenter utsetts till ~~styrelse~~ förtroendeman för företaget,

med Lantbruksstyrelsen avslutat följande kontrakt, varigenom ~~vi~~ jag för egen del samt å vederbörande intressenters i företaget vägnar åtagen och förbinden ~~oss~~ mig:

1:o) att utföra företaget i överensstämmelse med den fastställda arbetsplanen med de eventuella ändringar däri, varom Lantbruksstyrelsen må komma att efter framställning besluta,

att fullborda arbetet till den *1 september* 1946,

att vid företagets utförande iakttaga de föreskrifter, som av Kungl. Maj:t eller Lantbruksstyrelsen må hava meddelats,

att bestrida vad utöver beviljat statsbidrag kan erfordras för företagets fullbordande,

att gälda vederbörande förrättningsman tillkommande gottgörelse för besiktning och avsyning av företaget,

att, när sådant av Lantbruksstyrelsen påfordras, förete behörigen verifierade räkenskaper över de med företaget förenade utgifterna ävensom att, därest det skulle visa sig, att torrläggningskostnad, varför statsmedel beviljats, beräknats till högre belopp än den verkliga kostnaden, efter föreskrift av Lantbruksstyrelsen vidkännas motsvarande minskning av statsbidraget och lånet,

att underhålla det utförda arbetet intill dess sådan underhållsskyldighet kan varda andra i laga ordning ålagd eller vederbörande från underhållsskyldigheten befriats, samt

att vid arbetets utförande ävensom i fråga om underhållsskyldighetens fullgörande underkasta ~~oss~~ mig Lantbruksstyrelsens inseende och kontroll;

2:o) att för tjänsteman, som förordnats att verkställa besiktning eller avsyning av företaget eller inspektion av underhållsarbetet, tillhandahålla den för företaget fastställda arbetsplanen med därtill hörande handlingar och ritningar;

3:o) att i händelse avvikelse utan därtill i vederbörlig ordning erhållet tillstånd skett från den fastställda arbetsplanen, eller arbetet icke blivit fullbordat inom därför bestämd tid och Lantbruksstyrelsen ej heller medgivit anstånd med dess utförande, eller Kungl. Statskontoret skulle finna den säkerhet, som blivit ställd för till Statskontoret avgiven skuldförbindelse angående lånets återbetalning, icke vidare nöjaktig, och ny säkerhet som av Statskontoret godkännes, icke varder inom bestämd tid avlämnad, eller den bestämda annuiteten icke varder i behörig tid erlagd, låta det ankomma på Lantbruksstyrelsen att inställa vidare utbetalning av statsmedlen samt att återfordra vad därav uppburits, beträffande lånet dock endast därest icke beslut om detsammas återbetalning och fördelning blivit meddelat, att inom viss angiven tid på en gång eller efter hand inbetalas, bidragsmedlen till Lantbruksstyrelsen och lånemedlen till Statskontoret, ävensom att å sålunda lyftade och återburna medel erlägga fem procent årlig ränta från lyftningsdagen till dess återbetalning sker;

4:o) att ifråga om tid för lyftande av statsmedlen låta gälla vad Lantbruksstyrelsen därutinnan bestämmer, och skall någon del av statsbidraget och lånet innestå i Lantbruksstyrelsen, intill dess arbetet blivit vederbörligen avsynat och av Lantbruksstyrelsen godkänt;

5:o) att vid avslutandet av detta kontrakt för förvaring i Lantbruksstyrelsens arkiv till Styrelsen överlämna ett exemplar av till ärendet hörande förslag och utredning, dock med undantag för sådana förrättningsakter, som enligt gällande bestämmelser i fråga om redovisning av akter rörande företag enligt 7 kap. vattenlagen må vid nämnda tidpunkt hava överlämnats till Lantbruksstyrelsen, ävensom att, innan sista delen av statsmedlen lyftes, till Lantbruksstyrelsen överlämna fullständig beskrivning jämte ritning över sådan avvikelse från den fastställda planen, vartill vederbörligt tillstånd må hava meddelats;

6:o) att bestrida eller gottgöra kostnader, som i följd av erhållna statsbidrag och lån kunna föranledas för Lantbruksstyrelsen eller Statskontoret;

7:o) att för fullgörande av detta kontrakt ävensom, därest mot kontraktet brytes, för återbäring av lyftade statsmedel jämte därå upplupen ränta, ställa säkerhet, som av Lantbruksstyrelsen godkännes;

8:o) att till Statskontoret avgiva med behörig borgen eller annan säkerhet försedd skuldförbindelse angående lånets återbetalning; samt

9:o) att fullgöra de övriga åtaganden, som enligt gällande bestämmelser åligga mottagare av ifrågavarande statsmedel.

Härav äro två lika lydande exemplar upprättade, av vilka vardera kontrahenten tagit ett.

Tådene den 15/7 1943.

Ingvar Lindh

Agronom. Förvaltare vid Storebergs Säteri Tådene

Att Agronom Ingvar Lindh

i bägges vår närvaro egenhändigt undertecknat förestående kontrakt, intyga:

Otto Jersbo
Adress Storeberg Tådene

Axel Haglund
Adress Storeberg Tådene.

Kungl. Lantbruksstyrelsen antager detta kontrakt.

Stockholm den 8 oktober 1943.

På Kungl. Lantbruksstyrelsens vägnar

Axel Rosenborg

Vederbörandes uppmärksamhet fästes å bestämmelserna i 13 kap. 17 § vattenlagen, vari stadgas att, därest det framtida underhållet försummas, Konungens Befallningshavande eller annan myndighet Konungen bestämmer äger själv bota bristen på den försumliges bekostnad.

18381
DIARIE Nr
K. LANTBRUKSSTYRELSEN
27 SEP. 1943

R 4*0844

Kungl. Lantbruksstyrelsens
Kulturtekniska byrås arkiv

Handlingar angående

"Svalebergs dikningsföretag av år 1942"

i Tranums o.Tådene socknar av Skaraborgs län;

upprättade år 1942

vid syneförrättning enligt vattenlagen

av

Sven Hallin.

Statens lantbruksingenjör.

Protokoll vid förrättning enligt vattenlagen för torläggning av mark tillhörande Svalaberg m. fl. Nemman i Tuna socken, Skaraborgs län.

Den 3 januari 1929 hållades kommunalstämma.

Närvarande: Undertecknad statens lantbruksingenjör och förrättningsman samt goda männen J. H. Lindgren, Lindkem, och Alg. Fredriksson, Ekeberg, äfvensom följande sakägare:

Sökanden Major Herbert Jacobsson, ägare Storeberg med nedanbyvande genom ombudet Bengt Lindh enligt fullmakt bil. F.I.

av öfriga sakägare:

John Thorén ägare 2/3 mtl Tolaga el. Skårteberg

Carl Söderberg ägare 1/4 mtl Tiskaregården

Oskar Nilsons dödsbo " 1/2 " —"—

genom delägaren Barbro Nilsson (övriga delägare i dödsboet: Selma, Ragnar, Mari, Naemi och Simon Nilsson)

§ 1

Upplästes ~~sym~~ det förrättningsmannen utfärdade förordnandet, som nedanstående enligt bil. 17

§ 2

Sökanden till företagen yrkade på i saga varande avloppsutredning och fordjupning, så att hans därav berörande mark må kunna torlägges till 1.2 meters djup samt ett avloppsrör över hans mark i verk, om det låter sig ekonomiskt utföra, göras tänkta.

§ 3

John Thorén, Carl Söderberg och Oskar Nilssons stenbrus yrkade sig med sökanden och yrkade på företagets utsträckning, så att deras därav berörande mark må kunna torläggas till 1.2 meters djup, bil. E.

§ 4

Genom företagets sålunda påyrkade utsträckning komma båda skiftesgodemännen att blifva jäviga på grund av att deras mark kan väntas få nytta av företaget. ~~Under~~

§ 5

Under dessa omständigheter funna godemännen J. H. Ludgren och Ing. Fredriksson lämpligast att själva föreningen sig med sökanden och yrka på företagets utsträckning, så att deras därav berörande mark också kunna torläggas till 1.2 meters djup, bil.

§ 6

Det upplystes, att den landsvägstrumma, som länge med skäppen genom Ävundaloppet genom landsvägen Lidköping - Grästorp torde nu tillkommit före år 1880, men att den befann sig i dåligt skick och därför behövde ombyggas oberoende av denna dikning.

§ 7

Som något vidare fanns att till protokollet anteckna, förklarades ~~för~~ sammanträdet upplöst med tillkännagivande, att sedan undersökningen skriftligen erhållits och förslag till dikningen upprättats, nytt sammanträde kommer att hållas å samma ställe som dagens å tid, som i lagen ordning kommer att på sockengarna tillkännagivas.

Ort och tid som ovan

I tjänsten:

[signature]

Den 23 februari 1942 å Storebergs gårdskontor.

Det skulle till protokollet antecknas, att platsen för sammanträdet ändrats på grund av svårigheten att få Ekebergs slöjdskola uppvärmd.

Närvarande: Förrättningsmannen samt goda männen Viktor Karlsson, Stommen, Örslösa, och Karl Johansson Äppetorp, N. Hedum, även som följande sakägare:

Major Herbert Jakobsson, Storeby, genom förvaltare
Bengt Lindh enl. fullmakt. F II
John Thorén, Tohaga
Carl Söderberg, Fuharegården
~~Oskar~~ Nilsson änkeman genom Bertil Nilsson
Aug. Fredriksson, Ekeberg
Gust. Ellberg "
Alfr. Svensson "
Otto Larsson, Skattegården, genom Åke Larsson
~~Edv. Johansson~~ "
John Lindgren Lindkem
~~Fru Johansson, änkan. Helgården, genom~~
Skarabergs läns nordvästra vägdistrikt genom ordförande C. Helberg
Edvard Nilsson änkeman. genom Evert Nilsson

§ 8

Vägat jäv emot styrelsens beslut ej yttrades.

§ 9

Föreslades det sedan för sammanträdet upprättade förslaget till de vattenstridande Markenäs bättre torrläggning med därtill hörande handlingar

§ 10

Vägstyrelsens ordförande, som med biträde av vägmästaren undersökt landsvägstrummans vid 20+49 – 20+56, medgav, att trumman befann sig i dåligt skick. Han beräknade att en ny trumma av 0.80 m:s rör skulle kosta mellan 700 och 800 kronor. Med hänsyn till den befintliga trummans dåliga beskaffenhet erbjöd han, att vägstyrelsen skulle ombygga densamma, om företaget bidrage med 150:– kr. Ingen av de berörda jordägarna hade något att invända emot.

§ 11

Upplästes styrelsemötets utlåtande, som togs lydelse enligt bil. L.

§ 12

Att mottaga och på vara hos föreslagit förande markbyten och köpningar och att sammankalla delägarna på val av styrelse utsågo styrelsemötenen ägaman Bengt Lindh

§ 13

I fråga om förrättningskostnaderna hänvisades till den upprättade anordningen, varav ett exemplar överlämnades till ordföranden

§ 14

Som intet vidare fanns att till protokollet anteckna, förklarades förrättningen avslutad och sammanträdet upplöst.

Ort och tid som ovan
Å kontoret

E. Wendelin

V. Karlsson K. Johansson

KUNGL. MAJ:TS BEFALLNINGSHAVANDE
I SKARABORGS LÄN.

LANDSKANSLIET.

D. ö. J. D. n:o 11-3
1935

6

Bil. A.

Förordnande.

Lantbruksingenjören Sven Hallin, Skara,

förordnas härmed att i laga ordning verkställa ifrågavarande förrättning; och införväntas från honom bevis om förordnandets emottagande.

Mariestad å landskansliet den 8 mars 1935

Utan avgift.

D. o. V. H. N:11-3.
1935.

SKARABORGS LANDSTING
7 - MRS. 1935

Till

Kungl. Maj:ts Befallningshavande i Skaraborgs län.

Undertecknad får härmed vördsamt anhålla om förordnande för inom länet tjänstgörande lantbruksingenjör att jämlikt bestämmelserna i gällande vattenlag handlägga syneförrättning för torrläggning av vattenskadade marker tillhörande Svaleberg i Tidaholm socken av Skaraborgs län.

Förteckning över de fastigheter, som ytterligare kunna förväntas bliva av företaget berörda, återfinnes å omstående sida.

Närmaste järnvägsstation till förrättningsstället är Tidaholm

Meddelanden angående förrättningen torde ställas till undertecknad

adress Stoneberg Säteri pr Tidaholm

Telefon: Tidaholm 2

Stoneberg den 5 mars 1935

Berg Lindh

FÖRTECKNING

över fastigheter, som väntas bliva av företaget berörda.

Fastighetens namn:	Ägarens namn:
Tokaga	John Thorén

PETTERSONSKA BOKTR. EFTR.
SKARA
311841

Förteckning Bil. B.

över underrättelser ang. sammanträde i Tådene kommunalrum onsdagen den 3 jan. 1940 klockan 10, för torläggning av mark tillhörande Svaleberg m. fl. hemman inom Tådene socken av Skaraborgs län, vilka underrättelser denna dag avsänts till:

1. Major Herbert Jakobsson, Storeberg, Tådene
2. Bengt Lindh, " "
3. John Thorén, Tokaryd, "
4. Carl Söderberg, Tiskarebyn, "
5. ~~Bertil~~ Edvard Nilsson, Storbron, Skattegårdsgården, "
6. Domänintendenten, Vagnäs, Sk. Bjurum.

Skara den 16 dec. 1939.

J. Gjörsen.

Ang. delsammanträde å Storebergs gårdskontor måndagen den 23 febr. 1942 kl. 11 ha kallelser denna dag sänts till ovanstående samt till följande:

7. Aug. Fredriksson, Ekeberg, Tådene
8. Gust. Malberg, " "
9. Otto Larsson, Skattegården "
10. Adolf Johansson, " "
11. John Lindgren, Lindholm, "
12. Frans Johansson, stbk., Nolgården, "
13. Skiftesgodemännen Karl Nilsson, Åtorp, "
14. Karl Johansson, Nolg., N. Tedum

Skara den 7 febr. 1942.

J. Gjörsen.

Bil. C.

KUNGÖRELSE

För torrläggning av vattenskadade marker tillhörande Svaleberg m.fl. hemman

i Tådene och Tranums socken-nar

av Skaraborgs län genom uppgrävning av avloppsdiken

kommer syneförrättning enligt vattenlagen att handläggas vid sammanträde ~~hos~~ i Ekebergs slöjdskola

mån- dagen den 23 febr. 19 42 klockan 11,

då vederbörande sakägare hava att tillstädeskomma för utförande av sin talan.

Av förrättningen torde följande fastigheter bliva berörda:

I Tranums socken:

Svaleberg, Tohaga och Ekeberg.

I Tådene socken:

Kedumstorp Fiskaregården, Skattegården och Nolgården.

Skara den 2 februari 1942.

I tjänsten:

Sven Hallin.

Statens lantbruksingenjör.

Att förestående kungörelse blivit upplästa för Tådene och Tranums sockens kyrka den gudstjänster den 8 och 15 febr. 1942 19 betygas:

I pastorsämbetet

Bertil Gimmerson

PASTORS-EMBETET I TÅDENED · LÄN

Anhålles vördsamt att förestående kungörelse, försedd med bevis om uppläsningen, varder till mig återsänd.

SKARA den 2 febr. 19 42.

I tjänsten
SVEN HALLIN
Statens lantbruksingenjör.

PETTERSONSKA BOKTR. EFTR. • SKARA •
30690

Bil. D.

KUNGÖRELSE.

För torrläggning av vattenskadade marker tillhörande Svaleberg m. fl. hemman i Tådene och Tranums socknar av Skaraborgs län genom uppgrävning av avloppsdiken kommer syneförrättning enligt vattenlagen att handläggas vid sammanträde ~~i Ekebergs slöjdskola~~ */ måndagen den 23 febr. 1942 klockan 11, då vederbörande sakägare hava att tillstädeskomma för utförande av sin talan.

Av förrättningen torde följande fastigheter bliva berörda:

I Tranums socken: Svaleberg, Tohaga och Ekeberg.

I Tådene socken: Kedumstorp, Fiskaregården, Skattegården och Nolgården.

Skara den 2 februari 1942.

I tjänsten:

SVEN HALLIN.
Statens lantbruksingenjör.

*/ å Skarebergs gårdskontor.

Att ovanstående kungörelse varit införd i Westgöta Posten fredagen den 6 febr. 1942 intygas.

Skara den 7 febr. 1942.

I tjänsten:

G Rendahl

Bil. E.

Undertecknade gjorde oss med tolkunden till den synefördelning, som avser torslägning av mark tillhörande Svaleberg m. fl. Nemman, och yttra vi på företagets utstträckning, så att jämväl vår del av beroende mark må kunna torslaggas till 1.2 meters djup.

Tåvene den 3 jan. 1940.

John Norén

E. Söderberg

Bertil Nilsson

John Lindgren

G. W. Fredriksson

Bestyrkes i tjänsten:

Sven Salin

Bilaga F. 13

FULLMAKT

för Agronom Bengt Lindke eller den, han i sitt ställe förordnar, att vid syneförrättning enligt Vattenlagen för torrläggning av mark tillhörande Svaleboryd m. fl. hemman i Tåbene socken och Skaraborgs län föra min talan, innefattande denna fullmakt jämväl behörighet att ingå förening och göra yrkande, som i 10 kap. 58 § Vattenlagen omförmäles, ~~ävensom att söka lån av statsmedel till min andel i kostnaderna för företaget~~. Ombudets laga åtgärder godkännas.

Göteborg den 193

Hilmer Jacobsson

Bevittnas:

E. Höjer

Brita Larsson

PETTERSONSKA BOKTR. EFTR. SKARA

30256

FULLMAKT.

Fullmakt för agronom Bengt Lindh att vid sammanträde den 3 januari 1940 berörande torrläggning av mark tillhörande Svaleberg m.fl. hemman inom Tådene socken min talan föra och min rösträtt utöva.

Storeberg, Tådene den 27/12 1939

Herbert Jacobsson

Major Herbert Jacobssons egenhändiga namnteckning bevittnas

Axel Haglund. Sven J. Andersson.

Bilaga F III

FULLMAKT

för Bertil Nilsson eller den, han i sitt ställe förordnar, att vid syneförrättning enligt Vattenlagen för torrläggning av mark tillhörande Svaleberg m. fl. hemman i Tådene socken och Skaraborgs län föra vår talan, innefattande denna fullmakt jämväl behörighet att ingå förening och göra yrkande, som i 10 kap. 58 § Vattenlagen omförmäles, ävensom att söka lån av statsmedel till vår andel i kostnaderna för företaget. Ombudets laga åtgärder godkännas.

Fiskaregården den 14 Mars 1942

Selma Nilsson

Simon Nilsson, Torsten Torstensson, Mary Nilsson.

Bevittnas:

Kosa Karlsson Jakob Carlsson.

PETTERSONSKA BOKTR. EFTR. SKARA

30256

Areal								Nuvarande värde			Blivande värde			Förbättringsvärde		
Åker		Äng och odlingsmark		Annan duglig mark		Impediment och högl. mark		pr har	pr ägofigur		pr har	pr ägofigur		pr har	pr ägofigur	
Har	ar	Har	ar	Har	ar	Har	ar	Kr.	Kr.	öre	Kr.	Kr.	öre	Kr.	Kr.	öre
7		8		9		10		11	12		13	14		15	16	

Bil. G.

Beskrivnings- och värderingslängd.

Hemmanstal	Registernummer	Littera å kartan	Socken, by och hemman	Delägares namn, hemvist m. m. samt ägobeskrivning	Ägofigurens nummer
1	2	3	4	5	6
			Tådene socken.		
9/8	14		Skattegården	Adolf Johansson	
				åker, mylla på Ryo lera	1
				" — " —	2
				" — " —	3
				" — " —	4
				" — " —	5
				Summa	
1/2	13		Fiskaregården	Oskar Nilsson Stenbius	
				åker, mylla på Ryo lera	6
				" — " —	7
				" — " —	8
				" — " —	9
				" — " —	10
				" — " —	11
				" — " —	12
				" — " —	13
				" — " —	14
				" — " —	15
				" — " —	16
				" — " —	17
				" — " —	18
				Summa	
1/4	15		Fiskaregården	John Lindgren	
				åker, mylla på Ryo lera	19
				" — " —	20
				" — " —	21
				Överföres	

Areal								Nuvarande värde			Blivande värde			Förbättringsvärde		
Åker		Äng och odlingsmark		Annan duglig mark		Impediment och högl. mark		pr har	pr ägofigur		pr har	pr ägofigur		pr har	pr ägofigur	
Har	ar	Har	ar	Har	ar	Har	ar	Kr.	Kr.	öre	Kr.	Kr.	öre	Kr.	Kr.	öre
7		8		9		10		11	12		13	14		15	16	
	30							1080	324	-	1200	360	-	120	36	-
	47							1040	488	80	"	564	-	160	75	20
	48							"	499	20	"	576	-	"	76	80
	19							1160	220	40	"	228	-	40	7	60
	50							880	440	-	~~"~~	~~600~~ 452	~~-~~ 81	~~320~~	~~160~~ 128	~~-~~ 81
1	94								1972	40		~~2328~~ 2180	~~-~~ 81		~~355~~ 208	~~60~~ 41
	49							1000	490	-	1200	588	-	200	98	-
	31							960	297	60	"	372	-	240	74	40
	26							1040	270	40	"	312	-	160	41	60
	83							960	796	80	"	996	-	240	199	20
	31							"	297	60	"	372	-	"	74	40
1	25							"	1200	-	"	1500	-	"	300	-
1	68							880	1478	40	"	2016	-	320	537	60
	52							640	332	80	"	624	-	560	291	20
	25							680	170	-	"	300	-	520	130	-
1	04							800	832	-	"	1248	-	400	416	-
	66							"	528	-	"	792	-	"	264	-
1	21							960	1161	60	"	1452	-	240	290	40
	50							"	480	-	"	600	-	"	120	-
9	31								8335	20		11172	-		2836	80
	46							880	404	80	1200	552	-	320	147	20
1	20							760	912	-	"	1440	-	440	528	-
	33							600	198	-	"	396	-	600	198	-
1	99								1514	80		2388	-		873	20

Hemmanstal	Registernummer	Littera å kartan	Socken, by och hemman	Delägares namn, hemvist m. m. samt ägobeskrivning	Ägofigurens nummer
1	2	3	4	5	6
				Överföres	
				åker, mylla på styv lera	22
				" — " —	23
				Summa	
1/4	14		Tiskaregården	Karl Söderberg	
				åker, mylla på styv lera	24
				" — " —	25
				" — " —	26
				" — " —	27
				Summa	
avs.	16		Tiskareg. (Hagaland)	Karl Söderberg	
				åker, mylla på styv lera	28
				" — " —	29
				" — " —	30
				" — " —	31
				" — " —	32
				" — " —	33
				" — " —	34
				Summa	
1/8	16		Skattegården	Edv. Nilsson Starbäck	
				åker, mylla på styv lera	35
5/16	1 13		Skattegården	Otto Larsson	
				åker, mylla på styv lera	36

Areal								Nuvarande värde			Blivande värde			Förbättringsvärde		
Åker		Äng och odlingsmark		Annan duglig mark		Impediment och högl. mark		pr har	pr ägofigur		pr har	pr ägofigur		pr har	pr ägofigur	
Har	ar	Har	ar	Har	ar	Har	ar	Kr.	Kr.	öre	Kr.	Kr.	öre	Kr.	Kr.	öre
7		8		9		10		11	12		13	14		15	16	
1	99								1514	80		2388	-		873	20
	25							640	160	-	1200	300	-	560	140	-
	37							760	281	20	"	444	-	440	162	80
2	61								1956	-		3132	-		1176	-
	67							960	643	20	1200	804	-	240	160	80
	45							840	378	-	"	540	-	360	162	-
	87							760	661	20	"	1044	-	440	382	80
	65							840	546	-	"	780	-	360	234	-
2	64								2228	40		3168	-		939	60
	22							680	149	60	~~1200~~	~~264~~ 158	~~-~~ 76	520	~~114~~ 9	~~40~~ 16
	08							1000	80	-	"	96	-	200	16	-
	18							680	122	40	~~"~~	~~216~~ 129	~~-~~ 89	520	~~93~~ 7	~~60~~ 49
1	58							960	1516	80	"	1896	-	240	379	20
	89							840	747	60	"	1068	-	360	320	40
	50							"	420	-	"	600	-	"	180	-
	15							640	96	-	"	180	-	560	84	-
6	24								3132	40		~~4320~~ 4128	~~-~~ 65		~~1187~~ 996	~~60~~ 25
	29							680	197	20	~~1200~~	~~348~~ 209	~~-~~ 27	~~520~~	~~150~~ 12	~~80~~ 07
	11							840	92	40	~~1200~~	~~132~~ 95	~~-~~ 57	~~360~~	~~39~~ 3	~~60~~ 17

Hemmanstal	Registernummer	Littera å kartan	Socken, by och hemman	Delägares namn, hemvist m. m. samt ägobeskrivning	Ägofigurens nummer
1	2	3	4	5	6
			Tranums socken.		
1/3	1"		Tohaga	John Thorén	
				åker, mylla på lyr lera	37
				" - " -	38
				" - " -	39
				" - " -	40
				" - " -	41
				" - " -	42
				" - " -	43
				" - " -	44
				" - " -	45
				" - " -	46
				" - " -	47
				" - " -	48
				" - " -	49
				" - " -	50
				" - " -	51
				" - " -	52
				" - " -	53
				" - " -	54
				" - " -	55
				" - " -	56
				" - " -	57
				" - " -	58
				" - " -	59
				Summa	

Areal								Nuvarande värde			Blivande värde			Förbättringsvärde		
Åker		Äng och odlingsmark		Annan duglig mark		Impediment och högl. mark		pr har	pr ägofigur		pr har	pr ägofigur		pr har	pr ägofigur	
Har	ar	Har	ar	Har	ar	Har	ar	Kr.	Kr.	öre	Kr.	Kr.	öre	Kr.	Kr.	öre
7		8		9		10		11	12		13	14		15	16	
1	15							960	1104	-	1200	1380	-	240	276	-
1	99							800	1592	-	"	2388	-	400	796	-
	46							1040	478	40	"	552	-	160	73	60
1	32							1080	1425	60	"	1584	-	120	158	40
1	77							880	1557	60	"	2124	-	320	566	40
	07							720	50	40	"	84	-	480	33	60
	93							960	892	80	1300	1209	-	340	316	20
1	69							910	1537	90	"	2197	-	390	659	10
	25							880	220	-	1200	300	-	320	80	-
	90							910	819	-	1300	1170	-	390	351	-
1	20							840	1008	-	1200	1440	-	360	432	-
	37							"	310	80	"	444	-	"	133	20
	25							760	190	-	"	300	-	440	110	-
	15							720	108	-	"	180	-	480	72	-
	41							760	311	60	"	492	-	440	180	40
1	00							"	760	-	"	1200	-	"	440	-
	81							720	583	20	"	972	-	480	388	80
	62							680	421	60	"	744	-	520	322	40
	14							880	123	20	"	168	-	320	44	80
	35							1040	364	-	"	420	-	160	56	-
	55							1120	616	-	"	660	-	80	44	-
1	81							1000	1810	-	"	2172	-	200	362	-
3	01							880	2648	80	"	3612	-	320	963	20
21	20								18932	90		25792	-		6859	10

Hemmanstal	Registernummer	Littera å kartan	Socken, by och hemman	Delägares namn, hemvist m. m. samt ägobeskrivning	Ägofigurens nummer
1	2	3	4	5	6
			Tådene socken.		
1/2	1'		Svalsberg	Herbert Jacobsson	
				åker, mylla på styv lera	60
				" - " -	61
				" - " -	62
				" - " -	63
				" - " -	64
				" - " -	65
				" - " -	66
				" - " -	67
				" - " -	68
				" - " -	69
				" - " -	70
				" - " -	71
				" - " -	72
				" - " -	73
				" - " -	74
				" - " -	75
				" - " -	76
				Summa	
13/72	3 7		Eksberg	Alfred Iversson	
				åker, mylla på styv lera	77
			Tranums socken.		
1/4 av 3'			Eksberg	Aug. Fredriksson	
				åker, mylla på styv lera	78
1/4 av 3'			Eksberg	Gust. Ahlberg	
				åker, mylla på styv lera	79

Areal								Nuvarande värde			Blivande värde			Förbättringsvärde		
Åker		Äng och odlingsmark		Annan duglig mark		Impediment och högl. mark		pr har	pr ägofigur		pr har	pr ägofigur		pr har	pr ägofigur	
Har	ar	Har	ar	Har	ar	Har	ar	Kr.	Kr.	öre	Kr.	Kr.	öre	Kr.	Kr.	öre
7		8		9		10		11	12		13	14		15	16	
	55							920	506	-	1200	660	-	280	154	-
2	36							960	2265	60	"	2832	-	240	566	40
	64							640	409	60	"	768	-	560	358	40
	80							720	576	-	"	960	-	480	384	-
	85							920	782	-	"	1020	-	280	238	-
	92							960	883	20	"	1104	-	240	220	80
	94							1130	1062	20	1300	1222	-	170	159	80
1	40							910	1274	-	"	1820	-	390	546	-
3	10							960	2976	-	"	4030	-	340	1054	-
	53							1220	646	60	"	689	-	80	42	40
	10							1120	112	-	1200	120	-	"	8	-
	17							1080	183	60	"	204	-	120	20	40
	35							1000	350	-	1300	455	-	300	105	-
	65							1090	708	50	"	845	-	210	136	50
1	67							910	1519	70	"	2171	-	390	651	30
1	06							"	964	60	"	1378	-	"	413	40
	91							1090	991	90	"	1183	-	210	191	10
17	00								16211	50		21461	-		5249	50
	85							1000	850	-	1300	1105	-	300	255	-
1	39							1000	1390	-	1300	1807	-	300	417	-
	64							910	582	40	1300	832	-	390	249	60

Hemmanstal	Registernummer	Littera å kartan	Socken, by och hemman	Delägares namn, hemvist m. m. samt ägobeskrivning	Ägofigurens nummer
1	2	3	4	5	6
			Sammandrag.		
			Samfälligheten A-D.		
			Tådene socken.		
3/8	14		Skattegården	Adolf Johansson	1-5
1/2	13		Fiskaregården	Oskar Nilsson Stenbäck	6-18
1/4	15		"	John Lindgren	19-23
1/4	14		"	Karl Söderberg	24-27
avs.	16		" (Skogslund)	Dens.	28-34
1/8	16		Skattegården	Edv. Nilsson Stenbäck	35
5/16	113		"	Otto Larsson	36
			Tranums socken.		
1/3	111		Tohaga	John Thorén	37-56
				Summa	
			Samfälligheten D-H.		
			Tranums socken.		
1/3	111		Tohaga	John Thorén	57-59
			Tådene socken.		
1/2	1'		Svalsäby	Herbert Jacobsson	60-76
13/72	37		Ekeberg	Alfred Svensson	77
			Tranums socken.		
1/4	av 3'		Ekeberg	Aug. Fredriksson	78
1/4	av 3'		"	Gust. Ahlberg	79
				Summa	
			Slutsammandrag.		
			Samfälligheten A-D		
			" D-H		
				Summa	

PETERSONSKA BOKTR. EFTR. STOCKH.

356995

Areal								Nuvarande värde			Blivande värde			Förbättringsvärde		
Åker		Äng och odlingsmark		Annan duglig mark		Impediment och högl. mark		pr har	pr ägofigur		pr har	pr ägofigur		pr har	pr ägofigur	
Har	ar	Har	ar	Har	ar	Har	ar	Kr.	Kr.	öre	Kr.	Kr.	öre	Kr.	Kr.	öre
7		8		9		10		11	12		13	14		15	16	
194									1972	40		2180	81		208	41
931									8335	20		11172	-		2836	80
261									1956	-		3132	-		1176	-
264									2228	40		3168	-		939	60
624									3132	40		4128	65		996	25
	29								197	20		209	27		12	07
	11								92	40		95	57		3	17
1583									13858	10		19348	-		5489	90
3897									31772	10		43434	30		11662	20
537									5074	80		644	4 -		1369	20
1700									16211	50		2146	1 -		5249	50
	85								850	-		1105	-		255	-
	139								1390	-		1807	-		417	-
	64								582	40		832	-		249	60
2525									24108	70		3164	9 -		7540	30
3897									31772	10		43434	30		11662	20
2525									24108	70		3164	9 -		7540	30
6422									55880	80		75083	30		19202	50

Skoubey den

Hemmanstal	Registernummer	Littera å kartan	Socken, by och hemman	Delägares namn, hemvist m. m. samt ägobeskrivning	Ägofigurens nummer
1	2	3	4	5	6
23 februari 1962					
		V. Karlsson		K Johansson	

Bilaga H.

ARBETSBESKRIVNING.

Innan arbetet påbörjas skall avvägning och utsättning på minst var femtionde meter genom sakkunnig person verkställas.

Vid arbetets utförande iakttages:

att förekommande dikeskrökar ej få göras skarpa, utan böra i möjligaste mån uträtas eller avrundas,

att där dike går i rågång, bör grävningen så verkställas, att rågången och dikets mittlinje komma att sammanfalla,

att vägbana, bebyggd tomt eller trädgård ej utan innehavarens medgivande må användas som upplagsplats för dikesjord,

att förefintliga gränsmärken ej må genom arbetet rubbas eller döljas, såvida icke dessförinnan genom vederbörlig lantmätares försorg nya märken blivit utsatta,

att rör under flödesränna skall täckas med ett minst 0,3 m. tjockt jordlager, där ej annorlunda föreskrivits; fyllningen stampas väl,

att rörledning ej får täckas, innan läggningen blivit genom lantbruksingenjör eller hans ombud kontrollerad såvida densamma utförts av annan än Hushållningssällskapets täckdikningsförman.

Storeberg den 23 februari 1942.

I tjänsten:

PETTERSONSKA BOKTR. EFTR. SKARA
368283

Jordersättningslängd.

Bil I.

Fastighet	Ägarens namn	Läge pål. n:r	Avloppets breddning Antal m²	Avloppets breddning Pris pr m² öre	Avloppets breddning Kronor	Jordupplag Antal m²	Jordupplag Pris pr m² öre	Jordupplag Kronor	Summa Kronor
1	2	3	4	5	6	7	8	9	10
	Gemfälligheten A-D.								
	Diket A-B-C-D.								
Skattegården 1[13]	Otto Larsson	22+50-21+70	16	9.5	152	160	12,0	1920	
" 1[14]	Adolf Johansson	21+70-20+56	126	10,5	1323	410	12,0	4920	
Fiskargården 1[3]	Oskar Nilsson m.fl.	20+49-14+52	1224	9.5	1162 8	2746	12,0	32952	
" 1[6]	Karl Söderberg	14+52-11+68	568	9.0	51 12	1278	12,0	15336	
Tohaga 1[11]	John Thorén	11+68-6+40	970	9.5	92 15	2270	12,0	27240	
	Summa kronor				274 30			823 68	1097 98
	Diket C-C[I]-C[II].								
Tohaga 1[11]	John Thorén	55+11-52+56	148	9.0	13 32	338	12,0	40 56	
	Summa kronor				13 32			40 56	53 88
	Diket C[I]-C[V].								
Tohaga 1[11]	John Thorén	90-91+92	77	12,0	9 24	173	12,0	20 76	
	Summa kronor				9 24			20 76	30 -
	Gemfälligheten D-H.								
	Diket D-E-F.								
Tohaga 1[11]	John Thorén	6+40-3+12	130	10.0	13 -	984	12,0	118 08	
Svalebacken 1[1]	Karbut Jacobsson	3+12-2	44	9,5	4 18	358	12,0	42 96	
	Summa kronor				17 18			161 04	178 22
	Diket E-E[I].								
Tohaga 1[11]	John Thorén	40-42+36	33	9.0	2 97	64	12.0	7 68	
Svalebacken 1[1]	Karbut Jacobsson	40-42+36	33	8,0	2 64	64	12.0	7 68	
	Summa kronor				5 61			15 36	20 97
	Sammandrag.								
	Gemfälligheten A-D								118 86
	-"- D-H								199 19
	Summa kronor								138 05

Storebacken den

Fastighet	Ägarens namn	Läge pål. n:r	Avloppets breddning			Jordupplag			Summa Kronor
			Antal m²	Pris pr m² öre	Kronor	Antal m²	Pris pr m² öre	Kronor	
1	2	3	4	5	6	7	8	9	10
	23 februari 1942								
	Alvar Palm								
	V. Karlsson				K. Johansson				

PETTERSONSKA BOKTR. EFTR.
SKARA
381313

Kostnadsförslag.

Bil. K.

Läge	Längd m.	Arbete, jordmån m. m.	Antal	à pris	Kostnad Kr.	Kostnad öre	Kostnad Kr.	Kostnad öre	Summa Kr.	Summa öre
1	2	3	4	5	6		7		8	
		Samfälligheten A - D.								
		Öppna diket A - B - C - D.								
22+50-20	250	Lera m³	338	1:10	371	80				
20-16+48	352	" "	1005	1:10	1105	50				
16+48-13	348	" "	884	1:10	972	40				
13-10	300	" "	697	1:10	766	70				
10-8+42	158	" "	376	1:10	413	60				
8+42-6+40	202	" "	398	1:10	437	80				
18+65		Rörbro typ A, b=4,0 m d=0,7 m st	1	240:-	240	--				
17+51, 14+85, 14+49		" " B, b=3,6 m d=0,6 m "	3	175:-	525	--				
13+35, 8+49		" " B, b=3,6 m d=0,52 m "	1 / 2	145:-	145 / 290	--	4977 / 5122	80 / 80		
		Bidrag till ombyggnad av landsvägsbron vid 20+49-+56					150	--		
		Jordersättning					1097	98		
							1004	22	7230	-
S:a	1610	Arbetsledning o. oförutsett c:a 20 %					1029	22	7400	--
		Rördiket B - B I.								
30-30+89	89	10 rör med frakt m	89	3:10	275	90				
		Grävn., läggn. o. återf. "	89	1:25	111	25				
30+89-31+24	25	9" rör med frakt "	25	2:65	66	25				
		Grävn., läggn. o. återf. "	25	1:30	32	50				
31+24-31+90	66	9" rör med frakt "	66	2:65	174	90				
		Grävn., läggn. o. återf. "	66	1:15	75	90				
31+90-32+76	86	6" rör med frakt "	86	1:45	124	70				
		Grävn., läggn. o. återf. "	86	0:80	68	80				
30		Kringmurning av rörutl. typ A st	1	30:-	30	--				
		Överföres			960	20			7400	--

Läge	Längd m.	Arbete, jordmån m. m.	Antal	à pris	Kostnad Kr.	Kostnad öre	Kostnad Kr.	Kostnad öre	Summa Kr.	Summa öre
1	2	3	4	5	6		7		8	
		Överfört			960	20			7400	--
30+89		Brunn typ A, d=0,6 m st	1	61:-	61	--				
31+90		" " A, d=0,52 m "	1	47:-	47	--				
32+76		" " A, d=0,45 m "	1	41:-	41	--	1109	20		
		Arbetsledning o. oförutsett c:a 20 %					220	80	1330	--
S:a	266									
		Rör- och flödesdiket C - C - C - C.	I	II	III	IV				
55+11-53+50	161	5" rör med frakt m	161	1:--	161	--				
		Grävn.,läggn. o.återf. "	161	0:75	120	75				
53+50-52+56	94	4" rör med frakt "	94	0:70	65	80				
		Grävn.,läggn. o.återf. "	94	0:60	56	40				
52+56-51+76	56	6" rör med frakt "	56	1:45	81	20				
		Grävn.,läggn. o.återf. "	56	1:10	61	60				
51+76-51	76	6" rör med frakt "	76	1:45	110	20				
		Grävn.,läggn. o.återf. "	76	0:80	60	80				
50-51	100	4" rör med frakt "	100	0:70	70	--				
		Grävn.,läggn. o.återf. "	100	0:60	60	--				
55+11		Kringmurning av rörutl.typ B st	1	30:-	30	--				
53+10,52+56		Brunn typ C I, d=0,45 m "	2	31:-	62	--				
51+76		" " A, d=0,45 m "	1	41:-	41	--				
51		" " B, d=0,45 m "	1	20:-	20	--				
50		" " A, d=0,37 m "	1	33:-	33	--				
	487									
55+11-52+56	255	Justering av bt.o.slänt m	255	0:35	89	25				
53+12		Rörbro typ B, {b=3,6 m, d=8"} st	1	45:-	45	--	1168	--		
		Jordersättning					53	88		
		Arbetsledning o. oförutsett c:a 20 %					238	12	1460	--
S:a	487									
		Överföres							10190	--

Läge	Längd m.	Arbete, jordmån m. m.	Antal	à pris	Kostnad Kr.	Kostnad öre	Kostnad Kr.	Kostnad öre	Summa Kr.	Summa öre
1	2	3	4	5	6		7		8	
		Överfört							10190	--
		Flödesdiket $C^{I} - C^{V}$.								
90-91+92	192	Justering av bt.o.slänt m	192	0:30	57	60	57	60		
		Jordersättning					30	--		
S:a	192	Arbetsledning o. oförutsett c:a		20 %			12	40	100	--
		Rördiket $C^{III} - C^{V}$.								
100-100+60	60	3" rör med frakt m	60	0:50	30	--				
		Grävn.,läggn. o.återf. "	60	0:55	33	--				
100+60		Brunn typ D, d=0,37 m st	1	30:-	30	--	93	--		
S:a	60	Arbetsledning o. oförutsett c:a		20 %			17	--	110	--
		Samfälligheten A - D summa kronor							10400	--
		Samfälligheten D - H.								
		Öppna diket D - E - F.								
6+40-2	440	Lera m^3	370	1:10	407	--				
5+46		Rörbro typ B, {b=4,0 m d=0,52 m st	1	150:-	150	--	557	--		
		Jordersättning					178	22		
S:a	440	Arbetsledning o. oförutsett c:a		20 %			114	78	850	--
		Rör- och flödesdiket F - G.								
2-1	100	9" rör med frakt m	100	2:65	265	--				
		Grävn.,läggn., påfyllning av jord o. justering av botten m	100	0:95	95	--				
2		Kringmurning av rörutl.typ C st	1	40:-	40	--				
1		Brunn typ C^{I}, d=0,80 m "	1	57:-	57	--	457	--		
S:a	100	Arbetsledning o. oförutsett c:a		20 %			93		550	--
		Överföres							1400	--

Läge	Längd m.	Arbete, jordmån m. m.	Antal	à pris	Kostnad Kr.	Kostnad öre	Kostnad Kr.	Kostnad öre	Summa Kr.	Summa öre
1	2	3	4	5	6		7		8	
		Överfört							1400	--
		Rör- och flödesdiket G - H.								
73+35-72	135	9" rör med frakt m	135	2:65	357	75				
		Grävn.,läggn.,påfyllning av jord och justering av botten m	135	0:95	128	25				
72-70	200	8" rör med frakt "	200	2:10	420	--				
		Grävn, läggn., återfylln. o. justering av botten m	200	0:85	170	--				
72		Brunn typ C, d=0,52 m st	1	33:-	33	--				
70+84		" " C, d=0,45 m "	1	27:-	27	--				
70		Slamficka enl ritning "	1	70:-	70	--	1206	--		
S:a	335	Arbetsledning o. oförutsett c:a 20 %					244	--	1450	--
		Rör- och flödesdiket E - E I.								
40-42+36	236	5" rör med frakt m	236	1:--	236	--				
		Grävn.,läggn. o.återf. "	236	0:75	177	--				
40		Kringmurning av rörutl.typ B st	1	30:--	30	--				
42+36		Brunn typ C I el.								
		" " D, d=0,45 m "	1	33:--	33	--				
S:a	236									
40-42+36	236	Just.av botten o.slänt. m	236	0:25	59	--	535	--		
		Jordersättning					20	97		
S:a	236	Arbetsledning o. oförutsett c:a 20 %					104	03	660	--
		Rördikot G - G I - G II.								
1-0-80+5	105	12" rör med frakt m	105	3:90	409	50				
		Grävn. o. läggning "	105	1:--	105	--				
80-80+5		Extra för genomgrävn.av väg st	1	3:--	3	--				
1-0-80+5	105	Påfyllning av jord till minst 0,3 m över rörens överk.m	105	0:20	21	--				
80+5-82+43	238	8" rör med frakt m	238	2:10	499	80				
		Grävn.,läggn. o.återf. "	238	1:05	249	90				
80+5		Brunn typ A, d=0,70 m st	1	74:-	74	--				
82+43		" " A, d=0,45 m "	1	41:-	41	--	1403	20		
S:a	343	Arbetsledning o. oförutsett c:a 20 %					276	80	1680	--
		Överföres							5190	--

PETTERSONSKA BOKTR.EFTR. SKARA

Läge	Längd m.	Arbete, jordmån m. m.	Antal	à pris	Kostnad Kr.	Kostnad öre	Kostnad Kr.	Kostnad öre	Summa Kr.	Summa öre
1	2	3	4	5	6		7		8	
		Överfört							5190	--
		I Rördiket H - H.								
60-62+58	258	9" rör med frakt m	258	2:65	683	70				
		Grävn.,läggn. o.återf. "	258	1:15	296	70				
61+64, 62+58		Brunn typ A, d=0,52 m st	2	47:-	94	--	1074	40		
		Arbetsledning o. oförutsett c:a		20 %			215	60	1290	--
S:a	258									
		Samfälligheten D - H summa kronor							6480	--
		Sammandrag.								
		Samfälligheten A - D							10230 10400	--
		" D - H							6480	--
				Slutsumma kronor					16710 16880	--

Storeberg den 23 februari 1942.

I tjänsten:

Översiktskarta.

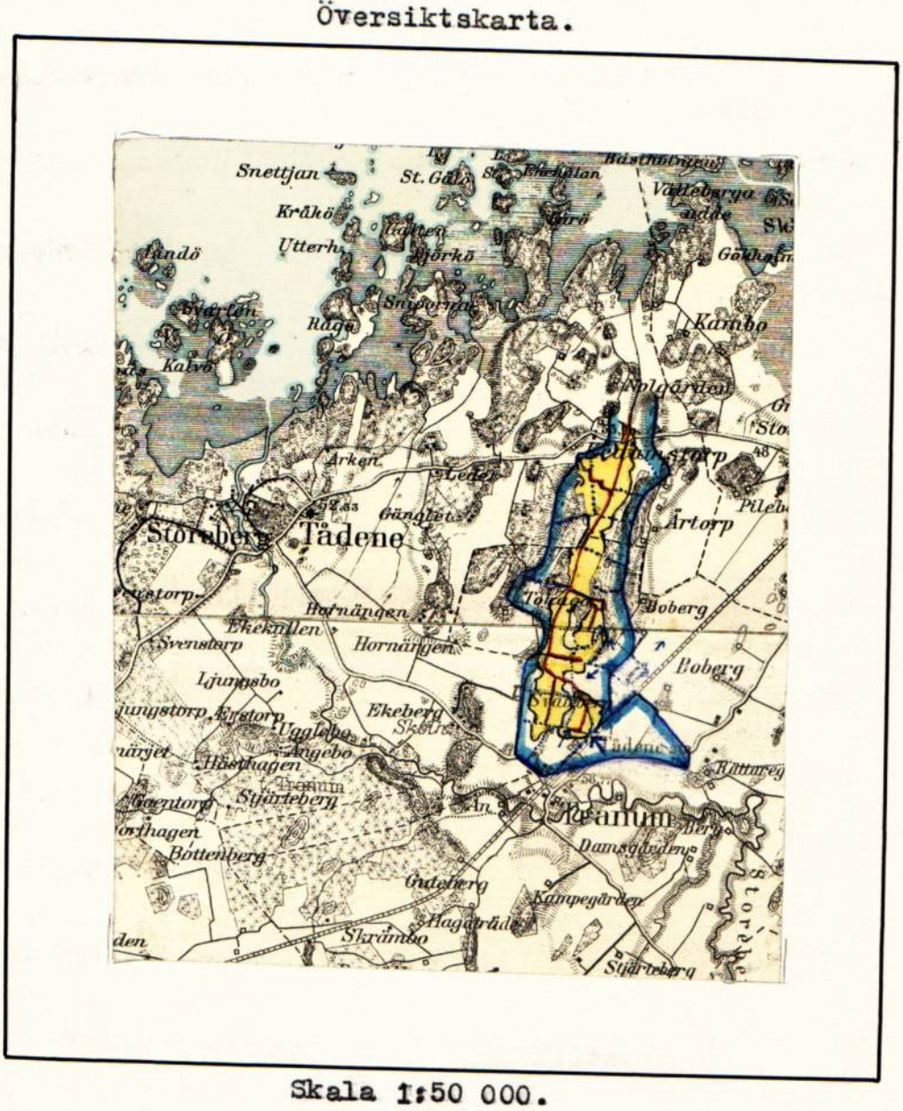

Skala 1:50 000.

Bil. 2.

Utlåtande vid syneförrättning enligt vattenlagen för torrläggning av mark tillhörande Svaleberg m.fl. hemman i Tranums och Tådene socknar av Skaraborgs län.

Ifrågavarande företag, som avser fördjupning och utvidgning av ett i nordlig huvudriktning flytande avlopp med sidogrenar genom och från vattenskadade marker, belägna omkring 2 km. öster om Tådene kyrka inom nederbördsområde nr 142/143 i och för ernående av bättre torrläggning och ökad alstringsförmåga, är enligt bestämmelserna i 7 kap. vattenlagen att anse såsom dikning. Belägenheten framgår av omstående översiktskarta, där torrläggningsområdet utmärkts med gul färg och vattensamlingsområdets gränser med blå linjer.

Över till uppgrävning ifrågasatta avloppssträckor hava profil- och sektionsritningar upprättats utvisande förhållandena vid undersökningstillfället, varjämte de härav beroende vattenskadade markerna avfattats å nivåkarta. Å denna karta äro de till uppgrävning avsedda avloppssträckorna utmärkta med dels dubbla, dels enkla röda linjer och de röda bokstäverna A - B - - C - D - E - F - G - H för huvudavloppet samt $B - B^{I}$, $C - C^{I} - C^{II} - C^{III} - C^{IV}$, $C^{I} - C^{V}$, $C^{III} - C^{V}$, $E - E^{I}$, $G - G^{I} - G^{II}$ och $H - H^{I}$ för sidodiken härtill. Dubbla röda linjer beteckna här-

vid, att avloppet skall utföras som öppet dike, och enkel röd linje, att det skall göras täckt. Streckad röd linje mellan tvänne heldragna betecknar täckt ledning för vanlig vattenföring under öppen ränna för flöden. Avloppens blivande dimensioner hava å profil- och sektionsritningarna utmärkts med rött.

Vattensamlingsområdet för de olika avloppssträckorna har uttagits å generalstabens karta och delvis uppgåtts å marken. Storleken har med blått angivits å profilringarna. Den största till avrinning kommande vattenmängden har i fråga om avlopp för flöden antagits komma att uppgå till 2,0 liter pr sekund och hektar och i fråga om avlopp för vanlig vattenföring till 0,2 liter pr sekund och hektar. Medelvattenmängden under vegetationsperioden har antagits vara 0,05 liter pr sekund och hektar.

På grundval av de sålunda uträknade vattenmängderna hava avloppen dimensionerats för möjliggörande av torrläggning till 1,2 meters djup av all härav beroende mark, tillhörig sökanden och dem, som sig med sökanden förenat.

Den mark, för vilken dikningen medför båtnad, och som alltså skall ingå i företaget, begränsas å nivåkartan av en streckad svart linje så belägen, att all därutanför liggande mark torde kunna till fullo torrläggas utan hinder av nuvarande vattenförhållanden i till uppgrävning avsedda avloppssträckor.

För utrönande av den genom företaget uppkommande båtnaden hava synemännen efter i 7 kap. 22 § vattenlagen stadgade grunder

verkställt uppskattning, vars resultat i detalj föreligger i den bilagda värderingslängden.

Den å kartan avfattade och enligt förenämnda längd förbättrade marken skall uppdelas i två av varandra i torrläggningshänseende oberoende samfälligheter benämnda "A - D" och "D-H". Av det bilagda kostnadsförslaget framgår, vilka arbeten, som skola utföras av respektive samfälligheter, och av kostnadsfördelningslängden, vilka fastigheter och ägofigurer, som hava del däri. Skäl till uppdelning av någondera samfälligheten i olika avdelningar förefinnes ej.

Kostnaderna för företagets utförande skola sålunda inom varje samfällighet för sig fördelas på delägarna i mån av båtnaden för vars och ens mark. Den sålunda uträknade deltagningsskyldigheten finnes för varje fastighet angiven i kolumn 16 av kostnadsfördelningslängden, där den är uttryckt i procent av samfällighetens totalkostnad. I kolumn 15 är det häremot svarande beräknade kostnadsbeloppet angivet.

Kostnaderna för avloppens underhåll skola fördelas efter samma grunder, som för färdigställandet angivits.

Företaget berör allmän väg på så sätt, att huvudavloppet korsar allmänna vägen Lidköping - Tun vid 20+49-20+56. Den här befintliga trumman av kullersten är dels i synnerligen dåligt skick och dels för grund och måste därför ombyggas. Denna ombyggnad skall verkställas genom Skaraborgs läns nordvästra

vägdistrikts styrelses försorg. Härvid skall det nya genomloppet ges ett fritt genomlopp, som ej är mindre än en cirkel med 0,80 m:s diameter och botten får ej läggas högre än 1,60 m. över jämförelseplanet. Vid ombyggnaden skall i övrigt av vederbörande vägingenjör lämnade föreskrifter lända till efterrättelse. Ombyggnaden bör så bedrivas att nya genomloppet kan tagas i bruk inom sex veckor efter det nedanför liggande avloppssträcka blivit genom företagets försorg färdigställd och meddelande härom kommit vägstyrelsens ordförande till handa. ~~Någon~~ Ersättning för ombyggnaden skall med hänsyn till den befintliga trummans beskaffenhet ~~icke~~ av företaget betalas med 150.- kr. så snart nya genomloppet färdigställts.

Det åligger företaget, att verkställa ombyggnad av åtskilliga enskilda vägövergångar på sätt och platser, som av det bilagda kostnadsförslaget och upprättad typritning närmare framgår. Någon deltagningsskyldighet i framtida underhållet av över avloppen ledande vägövergångar skall ej åvila företaget.

För mark, som åtgår till öppna avlopps utvidgning och till jordupplag, skall ersättning gäldas med belopp, som finnas angivna i den bilagda jordersättningslängden.

Andra skador, som till äventyrs kunna under arbetstiden av företaget orsakas, skola jämväl till fulla värdet ersättas, därest någon sakägare hos styrelsen framställer yrkande härom inom ett år efter företagets färdigställande. Sådan skada skall då utan dröjsmål genom styrelsens försorg uppskattas av sakkunnig

person och därefter omedelbart ersättas. I brist på åsämjande vid val av värderingsman skall uppskattningen verkställas av inom länet tjänstgörande lantbruksingenjör eller den, han i sitt ställe sätter.

Avgift, varom förmäles i 11 kap. 95 § vattenlagen, skall, så snart detta utlåtande vunnit laga kraft, erläggas till Länsstyrelsen i Mariestad med 17 kronor 49 öre, vilken kostnad förskjutes av sökandena inom samfälligheten A - D och sedan företaget kommit till stånd, fördelas på delägarna i denna samfällighet med en krona 50 öre för tusen av vars och ens i kostnadsfördelningslängdens kolumn 9 angivna förbättringsvärde. För samfälligheten D - H skulle denna avgift understiga 15 kronor och behöver förty ej erläggas.

Kostnaderna för syneförrättningen och övriga för hela företaget gemensamma kostnader, skola fördelas mellan samfälligheterna i proportion till deras respektive förbättringsvärden och sedan inom varje samfällighet efter samma grunder, som för grävningskostnaderna angivits. Förrättningskostnaderna förskjutas nu av sökandena.

Jämlikt föreskrifterna i 10 kap. 62 § vattenlagen få synemännen i fråga om företaget ytterligare bestämma:

att det skall, därest sökandena önska fullfölja detsamma, utföras i fullständig överensstämmelse med bestämmelserna i

detta utlåtande med därtill hörande ritningar och handlingar;

att ur öppet avlopp uppschaktad jord och sten skall läggas minst 0,6 meter från avloppets kanter och med en lutning mot dessa, icke överstigande 1:1, varjämte nödiga öppningar för ytvattnets framsläppande genom upplagen skola anordnas;

att till rörledningar och rörtrummor skola användas rör, som uppfylla gällande standardfordringar;

att under arbetstiden vatten ej får uppdämmas eller påsläppas på sätt att skada uppstår;

att rörbrott, ras eller förskjutningar, som till äventyrs inträffa , omedelbart skola avhjälpas och nödiga släntförändringar eller förstärkningsåtgärder vidtagas;

att arbetena för företagets utförande böra genom entreprenad överlåtas på härför skickad person, varvid särskild entreprenadsumma för varje samfällighet skall fastställas;

att arbetena må begynna så snart detta utlåtande vunnit laga kraft, samt böra vara bragta till slut före utgången av år 1948;

att företaget skall anses fullbordat, när det avsynats och godkänts av inom länet tjänstgörande lantbruksingenjör samt

att det skall benämnas "Svalebergs dikningsföretag av år 1942".

Talan mot förrättningen och detta utlåtande må föras vid Västerbygdens vattendomstol, adress Vänersborg, till vilken be-

svären med iakttagande av bestämmelserna i 11 kap. 85 § vattenlagen skola vara ingivna inom sextio dagar från nedanstående datum.

Storeberg den 23 februari 1942.

I tjänsten:

G Ekenstam

Biträdande gode män:

V. Ekström K Johansson

Förbättrings-värde	Beräknad andel i kostnaden för företagets avdelningar					Delaktighet i kostnaderna för				
						Arbetets utförande m. m.		Syneförrättningen		
Kronor						Beräknad kostnad kronor	Procent av verkl. kostnad	Kr.	öre	
9	10	11	12	13	14	15	16	17		18
								Bil. M.		

Kostnadsfördelningsförslag

Hemmanstal	Registernummer	Littera å kartan	Socken Hemman och jordägare	Sökande och med dem likställda	Ägofigur	Markens uppskattade värde Nuvarande värde Kronor	Blivande värde Kronor
1	2	3	4	5	6	7	8
			Tådene socken.				
			Samfälligheten A-O.				
3/8	1 4	Skalley.	Adolf Johansson		1-5	1972:40	2180:81
1/2	1 3	Tiskarey.	Oskar Nilsson stbh.		6-18	8335:20	11172:-
1/4	1 5	"	John Lindgren		19-23	1956:-	3132:-
1/4	1 4	"	Karl Söderberg		24-27	2228:40	3168:-
avs.	1 6	"	(Hegelund) Ders.		28-34	3132:40	4128:65
1/8	1 6	Skalley.	Edv. Nilsson stbh.		35	197:20	209:27
5/16	1 13	"	Otto Larsson		36	92:40	95:57
			Tranums socken.				
1/3	1 11		Tohaga. John Thorén		37-56	13838:10	19348:-
							Summa
			Tranums socken.				
			Samfälligheten O-H.				
1/3	1 11		Tohaga John Thorén		57-59	5074:80	6444:-
			Tådene socken.				
1/2	1 1		Svaleberg Herbert Jacobsson		60-76	16211:50	21461:-
13/72	3 7		Ekeberg Alfred Svensson		77	850:-	1105-
			Tranums socken.				
1/4 av 3	1		Ekeberg Aug. Fredriksson		78	1390:-	1807:-
1/4 av 3	1		" Gust. Ahlberg		79	582:40	832:-
							Summa

PETTERSONSKA BOKTR. EFTR. SKARA

Förbättrings-värde	Beräknad andel i kostnaden för företagets avdelningar					Delaktighet i kostnaderna för				% - tal för gemm. kostn.
						Arbetets utförande m. m.		Syneförrättningen		
Kronor						Beräknad kostnad kronor	Procent av verkl. kostnad	Kr.	öre	
9	10	11	12	13	14	15	16	17		18
208:41						185:85	1:787	8:88		
2836:80						2529:77	24:325	120:93		
1176:–						1048:72	10:084	50:13		
939:60						837:91	8:057	40:06		
996:25						888:43	8:543	42:47		
12:07						10:76	0:103	0:52		
3:17						2:83	0:027	0:13		
5489:90						4895:73	47:074	234:03		
11662:20						10.400:–	100.000	497:15		69.733
7540.30 19202,50										
1369:20						1176.64	18.158	58:17		
5249:50						4511.31	69.619	223:05		
255:–						219.15	3.382	10:84		
417:–						358.34	5.530	17:72		
249:60						214.56	3.311	10:60		
7540:30						6480.–	100.000	320:38		39.267

Storeberg den 20 Febr. 1942

A. Wallström

V. Ytterbrom K. Johansson

VÄGINGENJÖREN
I
SKARABORGS LÄN.

46 Bil. N.

Till Statens Lantbruksingeniör Sven Hallin,

Skara.

Beträffande torrläggning av mark tillhörande Svaleberg m.fl. hemman i Tranums och Tådene socknar.

Mot det av Eder upprättade förslaget till vattenavledning genom allmänna vägen Lidköping - Tun har jag intet att erinra.

Om arbetets utförande skall vägstyrelsens ordförande i Skaraborgs läns nordvästra vägdistrikt i god tid underrättas.

Mariestad den 7 mars 1942.

A. Westgren

Utdrag ur planen för:

Svalebergs dikningsföretag av år 1942.

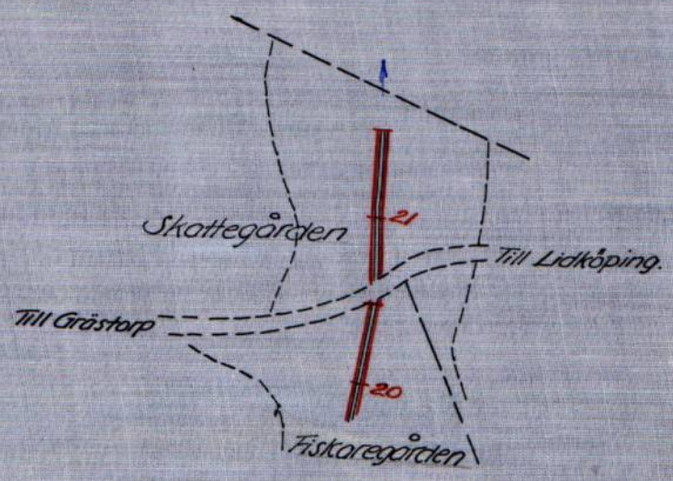

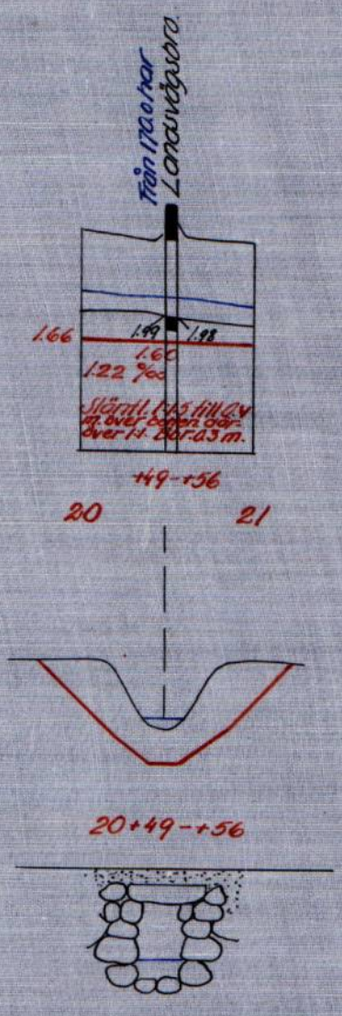

Längdskala 1:4000.
Höjd-och sektionsskala 1:100.

ARVODESRÄKNING

för laga syneförrättning angående Svalebergs dikningsföre-tag av år 1942 i Tådene socken och Skaraborgs län, upprättad enligt nedanstående §§ i lantbruksingenjörstaxan av den 27 juni 1930.

År och månad	Dag	Arbete		Antal	à kr.	Kr.	öre	Kr.	öre
1	2	3		4	5	6		7	
		Kallelser och kungörelser, § 5,	st.	20	0,50			10	-
		Ägomätning: i skala 1:4000, §§ 6—10							
		a) för mätningsområdets gränser enl. tariff I,							
		1) i åker, raklinje	km.		1,50				
		kroklinje	„	8.-	3,00	24	-		
		i annan mark, raklinje	„		3,00				
		kroklinje	„		6,00				
		2) för strandsträckor utefter sjö o. vattendrag med bredd över 15 m.							
		i åker, raklinje	km.		3,00				
		kroklinje	„		5,00				
		i annan mark, raklinje	„		5,00				
		kroklinje	„		11,00				
		3) för strandsträckor utefter mindre vattendrag, bredd 10—15 meter							
		i åker, raklinje	„		1,00				
		kroklinje	„		2,00				
		i annan mark, raklinje	„		2,00				
		kroklinje	„		5,00				
		b) för mätningsområdets olika ägoslag, ägofigurer och areal enligt tariff II							
		åker, medelareal 81 ar	st.	79	0.36	28	44		
			har	64.22	0.54	34	68		
		äng och odlingsmark medelareal ar	st.						
			har						
		annan mark och impediment, medelareal ar	st.						
			har						
		Tillägg för mätning i skala 1:							
		c) för vattenavlopp enl. tariff III med en medelbredd av ~~10—15~~ ~~> 15~~ < 10 m.							
		i åker o. d., raklinje	km.						
		kroklinje	„	0.3	5.-	1	50		
		i annan mark, raklinje	„						
		kroklinje	„						
		d) för textning, skala o. d., 1:sta ~~regalarket~~ bladet				6	-		
		övriga regalark blad	st.					94	62
			Överföres					104	62

1	2	3	4	5	6	7
		Överfört				104 62
1938		**Avvägning.**				
aug.	18	a) avvägning, längdmätning o. d., § 46 mom. 4 ... dagar	4	12,00	48 -	
1939		b) ytavvägning, § 11, mom. 1, tariff IV				
mar	17-18	i öppen mark, medelantal 5 punkter pr har ... har	6.22	0.50	32 11	
1940		avvägda punkter ... st.	365	0.03	10 95	
okt	7-8	i annan mark, medelantal ... punkter pr har ... „				
		avvägda punkter ... „				
		c) begränsningskurva, § 11, mom. 2:				
		i öppen mark ... km.	8	2,00	16 -	
		i annan mark ... „		5,00		107 06
		Arealuträkning, § 13, tariff V, medelareal 81 ar, ... st.	79	0.07	5 53	
		... har	6.22	0.06	3 85	9 38
		Ägobeskrivning, § 14, ägofigurer ... st.	79	0,04		3 16
		Markvärdering:				
		a) uppskattning och värdering, § 46, mom. 5 ... dagar	1	12,00	12 -	
		b) gradtabell eller kurva, § 16, mom. 1:				
		för första kilometern av avlopps längd ... km.			4 —	
		för övriga kilometer ... st.	3.3	1,50	4 95	
		c) uträkning därmed av värde pr ytenhet, § 16, mom. 2, värdetal „	158	0,06	9 48	
		d) uträkning av förbättring eller försämring, § 17, ägofigurer „	79	0,12	9 48	39 91
		Längdprofil, § 19 längdskala 1: 4000				
		a) uppritning enl. tariff VI, 1) endast markyta ... km.	0.5	3.-	1 50	
		2) befintligt avlopp ell. vall ... „	4.4	3.50	15 40	16 90
		Tvärsektioner §§ 21 och 22 i skala 1: 100,				
		vid uppritning av endast befintlig eller ny sektion ... st.	11	0.15	1 65	
		... „				
		vid uppritning av såväl befintlig som ny sektion ... „	73	0.25	18 25	
		... „				
		... „				19 90
		Antal profil- och sektionsritningar ... „	3	3,00		9 -
		Hydrografisk utredning, §§ 23 och 48, grundbelopp			~~2~~ —	
		för vattenområdets areal ... km.²		0,02		
		dagar ...	1	12,00		12 -
		Dimensionsberäkning, § 24				
		a) för öppet avlopp, utan särskild beräkning ... km.	2.7	3,50	9 45	
		tillägg för särskild beräkning av dimensionerna ... „	2.7	1,00	2 70	
		„ „ våta sektionsarean vid h. v. y. 0,50 kr. pr m.² „				
		nämligen ... m.² sektion på ... „				
		... „ „ „ ... „				
		... „ „ „ ... „				
		... „ „ „ ... „				
		b) täckt ledning, 1) inre diameter intill 20 cm. ... „	1.3	6,00	7 80	
		2) „ „ över 20 „ ... „	1	10,00	10 -	29 95
		Inritning å kartan av avlopp och vallar, § 26 grundbelopp			1 —	
		tillägg för varje cm. verkligt mått å kartan ... cm.	112	0,03	3 36	4 36
		Överföres				356 24

1	2	3	4	5	6		7	
		Överfört					356	24
		Arbetsbeskrivning, § 27, 1:a sidan			3	—		
		tillägg för övriga sidor st.		2,00			3	-
		Kostnadsberäkning, § 28, a) nyanläggning km.	1	2,50	2	50		
		därjämte 25 öre pr m² av våta sektionsarean vid h. v. y.						
		nämligen m² sektion på „						
		b) vid förändring av befintligt avlopp „	4.3	4,00	17	20		
		därjämte 50 öre pr m.² av våta sektionsarean vid h. v. y.						
		nämligen m² sektion på „						
		c) av kostnadsförslagets slutsumma 0,1 % (broar och vallar inberäknade)			15	40	35	10
		Förslag till invallning, § 29						
		a) Konstruktion och dimensionering av vallar			8	—		
		b) Inläggning av vallkrön km.		0,50				
		c) Uppritning av tvärsektioner st.		0,25				
		d) Kostnadsberäkning km.		3,00				
		§ 46 Förslag till pumpstation dagar		12,00				
		Förslag till bro- och trumbyggnad, §§ 33—35 och 38						
		Dimensionsberäkning		8,00				
		Ritarbete 2 st. Brunnar			10	-		
		för särkilt konstruerat landfäste st.		4,00				
		Kostnadsberäkning						
		för särskilt konstruerade landfästen st.		4,00				
		Grundförstärkning m²		0,10				
		Antal särskilda ritningar		3,00			10	-
		Införande av höjdsiffror å plankartan, § 39	365	0,01			3	65
		Översiktskarta, § 41					5	50
		Ersättningslängd, § 42, grundbelopp			1	50		
		antal ersättningar st.	11	0,25	2	75	4	25
		Kostnadsfördelning, § 43, grundbelopp			2	—		
		antal fastigheter st.	12	0,30	3	60		
		tillägg för fastigheter i olika avdelningar „		0,20			5	60
		Utlåtande och betänkande, § 45 sid.	7	3,00			21	—
		Sammanträden o. upprättande av protokoll, § 46 mom. 1, dagar	2	12,00			24	-
		Särskild utredning, § 46, mom. 2 ang. allm. väg dagar	1	12,00			12	-
		Utredning å länets lantmäterikontor rörande fastighetsgränser, jordregisternummer o. d., § 46, mom. 15 dagar	1/4	12,00			3	—
		Förslag enl. § 46 mom. 15, brunnar „	1½	12,00			18	—
		utlopp för täckt ledning „	1½	12,00			18	—
		slamficka „		12,00				
		Lösen för: Summa kronor					519	34
		Kopia av plankartan, § 51						
		1) 1:sta regalarket bladet			10	-		
		övriga regalark blad st.						
		2) efter kartans skala och ägofigurernas medelareal, tariff VII,						
		skalan 1: 4000, medelareal 81 ar ägofigurer st.	79	0,10	7	90		
		har	6422	0,08	5	14		
		Överföres			23	04		

1	2	3	4	5	6		7	
		Överfört			23	04		
		höjning för handkopia å ritpapper, 25 %						
		3) insättning av höjdlägestal st.	365	0,02	7	30		
		„ „ kanaler och diken, grundbelopp			1	75		
		tillägg för varje cm. verkligt mått å kartan, cm.	112	0,05	5	60	37	69
		Kopia av profil-, sektions-, bro-, och trumritningar, § 54,						
		1) enligt tariff VIII, endast markyta km.						
		befintligt vattendrag ell. vall „						
		nytt avlopp eller vall „	0.1	5.-		50		
		ändring av befintligt avlopp „	4.3	6.-	25	80		
		2) tvärsektioner, originalritningens belopp			19	90		
		3) broar och trummor, „ „			10	-		
		4) för varje med rubrik, skalor o. d. försett blad st.	3	3,00	9	-		
					65	20		
		nedsättning för kopia å kalkerväv 25 %			16	30	48	90
		Kopia av annan ritning, § 46, pumpstation, dagar		12,00				
		brunn, rörutlopp och slamficka „	3	12,00			36	-
		Avskrift av synehandlingarna, § 55 sid.	39	0,55			21	45
		Översiktskarta i d:o, § 41					5	50
		Summa kronor					149	54
		Övriga förrättningskostnader.						
		Lösen av förordnandet jämte kommissionärsarvode			3	-		
		Annonskostnader ang. sammanträden			12	75		
		Inbindning av förrättningshandlingar o. uppklistring av ritningar			12	50	28	25
		Arvode till biträdande förrättningsmannen						
		Ersättning till gode männen enligt egna räkningar			38	50		
		Kostnader för hantlangning, materialer o. d. dagsv.	9	7.60	68	40	106	90
		Resor som anvisat					13	50
		Summa kronor					148	65
		Sammandrag.						
		Förrättningsmannens arvode					519	34
		Lösen för kopior och avskrifter					149	54
		Övriga förrättningskostnader					148	65
		Summa kronor					817	53

Den, som icke åtnöjes med denna räkning, äger att inom tre månader från nedanstående dag klander därå anställa genom stämning till Hallands *häradsrätt.*

Storeberg *den* 23 febr. *19*42

Sven Sallin
Statens lantbruksingenjör.

Att sakägare erhållit en med denna lika lydande räkning betyga:

V. Karlsson K Johansson

Kronor ..... *kvitteras:*

..... *den* ..... *19* .....

FETTERSONSKA BOKTR. EFTR. • SKARA •
368277

4x0844

Lantbruksingeniör Sven Hallin
Lantbruksnämnden,
S K A R A.

Broder!

Tidene

Efter avhållet sammanträde med delägare i Svalebergs dikningsföretag av år 1942 ~~den 30/12~~ 1951 sänder jag Dig härmed utdrag av berörda paragrafer.

Hälsningar & ~~Gott Nytt~~ År.

Protokoll fört vid sammanträde å Tohaga med medlemmar av Svalebergs dikningsföretag av år 1942, hållet ~~å Tohaga~~ den 30 dec. 1951.

---

§ 2.

Att justera dagens protokoll utsågos August Fredriksson och Gustav Ahlberg,

§ 3.

På grund av att agronom Bengt Lindh slutat å Storeberg och avflyttat till annan ort valdes inspektor Axel Haglund, Storeberg till företagets ordförande och att vara företagets aktförvarare,

---

Dag som ovan
vid protokollet
Bengt Lindh
Rätt avskrivet intyga:
Axel Fager Ingrid Fager.

Justerat:
A.W.Fredriksson
Gustaf Ahlberg

Godk. 8/10 1943 326/42

DIARIE Nr 16878
K. LANTBRUKSSTYRELSEN
2 SEP. 1943

BEVIS

över verkställd avsyning av "Svalebergs dik-ningsföretag av år 19 42" i Tranums och Tådene socknar av Skaraborgs län.

Plan fastställd av Kungl. ~~Maj:ts~~ Lantbruksstyrelsen den 29 dec. 1942.

Bidrag från statens avdikningsanslag kr. 8,400:--

Lån från statens avdikningslånefond „ 9,230:--

Kontrakt angående arbetenas utförande antaget den

Fastställd arbetstid till den 1 sept. 19

Arbetsstyrelsens ordf.: Agronom Bengt Lindh.

Adress: Storeberg pr Tådene.

Vid genom undertecknad den 9 juli 1943 verkställd avsyning av ovan angivna arbete befanns företaget utfört i fullständig överensstämmelse med den fastställda arbetsplanen med undantag för vägtrumman vid påle 13 +35 , som på grund av överenskommelse med vederbörande markägare ej byggts. Företaget i dess helhet förordas till godkännande.

Verkliga kostnaderna för utförandet hava något överstigit de beräknade.

Skara den 10 juli 1943.

I tjänsten:

/Sven Hallin/

Statens lantbruksingenjör.

Statens lantbruksingenjör
Skaraborgs län

PETTERSONSKA BONTR. EFTR. SKARA
392197

29/12 42

"Svalebergs dikningsföretag av år 1940" i Tranums och Tådene socknar av Skaraborgs län.

Förteckning

över sakägare och dem tillhöriga fastigheter, till vilkas kostnadsandel lån sökes från statens avdikningslånefond.

Socken o. fastighet	Mantal	Reg. nr	Ägare
Tådene socken.			
Tådene Fiskaregården	1/4	4 1	Karl Söderberg
" "	1/4	5 1	John Lindgren
" " /Hagalund/	avs.	6 1	Karl Söderberg
" "	1/2	3 1	Oskar Nilssons sterbhus
Svaleberg	1/2	1	Herbert Jacobsson
Ekeberg	13/72	7 3	Alfred Svensson
Tranums socken.			
Tohaga ? Sjöstberg ?	1/3	11 1	John Thorén
Ekeberg	1/4	1 3	Aug. Fredriksson o. Gust. Ahlberg

Skara i juni 1942.

I tjänsten:

/Sven Hallin/

Statens lantbruksingenjör.

Komplettering med blåt vidtagen i Kungl. Lantbruksstyrelsen /HG.

1943 den 8 okt.

Uppgift jämlikt stadgandet i 1 §, 1 stycket, av lag om kronans förmånsrätt för avdikningslån den 14 juni 1929 (nr 164).

Företagets namn: Svaleberga dikningsföretag år 1942 i Tranums och Tådene socknar av Skaraborgs län.

Lån 9.230 kronor från statens avdikningslånefond enligt Kungl. Lantbruksstyrelsens beslut den 29 december 1942. Lånet har denna dag minskats till 9.140 kronor.

Lånet har beviljats för nedanstående, i utredningen angående detsamma upptagna fastigheter.

Socken, by och hemman	Mantal	Register-nummer	Ägare
Tådene socken			
Tådene Fiskaregården	1/4	1^{4}	Carl Söderberg
" "	1/4	1^{5}	John Lindgren
" " (Hagalund)	avs.	1^{6}	Carl Söderberg
" "	1/2	1^{3}	Oskar Nilssons sterbhus
Svaleberg	1/2	1^{1}	Herbert Jacobsson
Ekeberg	13/72	3^{7}	Alfred Svensson
Tranums socken			
Tohaga	1/3	1^{11}	John Thorén
Ekeberg	1/4	3^{1}	Aug. Fredriksson o. Gust. Ahlberg

Stockholm den 8 oktober 1943.

På Kungl. Lantbruksstyrelsens vägnar

Olof Fredholm

Avskrift.

Tillhör den 29 december 1942 för företaget fastställda arbetsplanen. Stockholm den 12 april 1944.

På Kungl.Lantbruksstyrelsens vägnar

Hjalmar Forsman

DIARIE N:r 16889
K. LANTBRUKSSTYRELSEN
2 SEP. 1943

Betänkande angående ytterligare lån och bidrag av statsmedel till "Svalebergs dikningsföretag av år 1942" i Tranums och Tådene socknar av Skaraborgs län.

R 4*0844

Genom beslut den 29 december 1942 beviljade Kungl. Lantbruksstyrelsen dels 8,400:-- kr i bidrag från statens avdikningsanslag och dels 9,230:-- kr i lån från avdikningslånefonden till företagets utförande. Kostnaderna beräknades därvid till 17,743:78 kr. Enligt vid avsyningen företedda verifierade räkenskaper uppgingo de verkliga kostnaderna till 20,094:86 kr, varav i räntor under arbetstiden 209:55 kronor. Något styrelsearvode har ej utbetalats. Av dessa kostnader kommer 13,190:32 kr på samfälligheten A - D och 6,904:54 kr på samfälligheten D - H. Båtnaden har uppskattats till resp. 11,662:20 kr och 7,540:30 kr. Kostnadsökningen beror huvudsakligen på å-prisernas höjning mellan tidpunkten för kostnadsberäkningen och arbetets utförande.

Styrelsen för företaget söker nu såväl bidrag som lån till kostnadsökningen. För samfälligheten A - D:s vidkommande överskrider verkliga kostnaden båtnaden, varför ytterligare statsunderstöd icke torde kunna beviljas till högre belopp än som motsvarar skillnaden mellan båtnad och beräknad kostnad eller 736:96 kr. Till samfälligheten D - H torde understöd kunna beviljas till hela kostnadsökningen eller 86:-- kr.

Bifall till ansökningen tillstyrkes.

Skara den 31 aug. 1943.

I tjänsten:

/Sven Hallin/

Statens lantbruksingenjör.

DIARIE N:r 16879
K. LANTBRUKSSTYRELSEN
2 SEP. 1943
R 4*0844

Kungl. Lantbruksstyrelsens
Kulturtekniska byrås arkiv

Avskrift.

Betänkande

angående statsunderstöd till

"Svalebergs dikningsföretag av år 1940"

i Tranums o. Tådene socknar av Skaraborgs län;

upprättat år 1942

av

Sven Hallin.

Statens lantbruksingenjör.

4x0844

"Svälebergs dikningsföretag av år 1942".

DEBITERINGSLÄNGD

för

underhållsarbete, arbetsledning i samband därmed samt kostnader för lånefördelning.

Socken och fastighet			Ägare	Att erlägga kronor	Anm.
1.			2.	3.	4.
Tådene socken.					
Samfälligheten A - D.					
3/8	1^{4}	Skattegården	Adolf Johansson	31:11	
1/2	1^{3}	Fiskaregården	Oskar Nilssons sterbhus	423:50	
1/4	1^{5}	"	John Lindgren	175:56	
1/4	1^{4}	"	Carl Söderberg	140:27	
avs.	1^{6}	" /Hagalund/	Densamme	148:73	
1/8	1^{6}	Skattegården	Edv. Nilssons sterbhus	1:80	
5/16	1^{13}	"	Otto Larsson	0:47	
Tranums socken.					
1/3	1^{11}	Tohaga	John Thorén	819:56	
			Summa kronor	1.741:--	
Tranums socken.					
Samfälligheten D - H.					
1/3	1^{11}	Tohaga	John Thorén	83:35	
Tådene socken.					
1/2	1^{1}	Svaleberg	Herbert Jacobsson	319:55	
13/72	3^{7}	Ekeberg	Alfred Svensson	15:52	
Tranums socken.					
1/4 av	3^{1}	Ekeberg	Aug. Fredriksson	25:38	
1/4 av	3^{1}	"	Gust. Ahlberg	15:20	
			Summa kronor	459:--	

Skara den 30 april 1949.
I tjänsten:

/Sven Hallin/
Lantbruksingenjör i Skaraborgs län.

dels medgivit, att ägaren vid 13+35 å diket A-D må utgå ur den fastställda arbetsplanen, dels ock föreskrivit, att de till företaget beviljade statsunderstöden skola minskas, statsbidraget från 8.400 kronor till 8.320 kronor och lånet från 9.230 kronor till 9.140 kronor

Stockholm den 8 oktober 1943.

4/Kell

På Kungl. Lantbruksstyrelsens vägnar.

A. Smith.

Genom Kungl. Lantbruksstyrelsens beslut denna dag fastställd till efterrättelse vid arbetets utförande.

Stockholm den 29 december 1942.

På Kungl. Lantbruksstyrelsens vägnar:

Albert Smith.

BETÄNKANDE

rörande fråga om statsunderstöd till utförande av "Svalebergs dikningsföretag av år 1942" i Tranums och Tådene socknar av Skaraborgs län.

Belägenhet. Området är beläget omkring 2 km. öster om Tådene kyrka och angives å översiktskartan i synehandlingarna med gul färgbeteckning.

Rättsliga förhållanden m.m. Förslag angående företaget har upprättats vid av undertecknad handlagd, den 23 februari 1942 avslutad syn enligt vattenlagen. Besvär mot förrättningen har ej anförts /bil. a/.

Statsbidrag från avdikningsanslaget, skogsutdikningsanslaget eller anslaget till förstärkning av ofullständiga jordbruk /avloppsförbättringsbidrag/ eller lån från odlingslånefonden eller statens avdikningslånefond har tidigare icke utgått till torrläggning av i företaget ingående mark.

Hydrografiska förhållanden, avloppens dimensioner m.m. äro närmare angivna i synemännens utlåtande.

Redogörelse inför länets täckdikningsnämnd över kostnader, för-

Kungl. Lantbruksstyrelsen har denna dag

(Forts. se föregående sid.)

bättringsvärden och jordartsförhållanden har jämlikt lantbruksingenjörsinstruktionens bestämmelser lämnats utan att från nämndens sida föranleda någon erinran mot företagets understödjande av statsmedel /bil. b I-II /.

Arbetstid. Enligt vid syneförrättningen meddelade bestämmelser skall företaget vara fullbordat till den 1 september 1948.

Företagets areal, kostnad och båtnad framgår av bifogad tabell /bil. e/.

Statsunderstöd. Enligt bifogat protokoll, fört vid sammanträde den 23 februari 1942 med företagets delägare /bil. d/ hava dessa uppdragit åt arbetsstyrelsens ordförande att ingiva ansökning om statsbidrag från statens avdikningsanslag till företagets utförande. Flertalet delägare i företaget hava förklarat sig därjämte önska komma i åtnjutande av lån från statens avdikningslånefond till på dem belöpande andelar i kostnaderna för företaget enl. bifogad föreningsskrivelse /bil. c/. Ombudet för Oskar Nilssons sterbhus såsom ägare till Fiskaregården 1 3 har undertecknat denna skrivelse, men en av delägarna vägrar enligt uppgift att underteckna fullmakten för ombudet, varför lån till denna fastighets kostnadsandel ej torde kunna beviljas. Bifogade tabell/bil.f/ utvisar varje särskild delägares andel i företaget ävensom beräknade bidrags- och lånebelopp.

Sammandrag av företagets kostnader är infört här nedan.

Förord. Den vid syneförrättningen verkställda utredningen angående företaget har givit vid handen, att torrläggning av i företaget ingående marker är en förutsättning för ett rationellt utnyttjande av desamma. Enligt gällande bestämmelser synes, på sätt ovannämnda tabell utvisar, statsunderstöd kunna utgå till företaget med i avrundade tal 8,360:-- kronor från statens avdikningsanslag och 7,880:-- kronor från statens avdikningslånefond.

Företaget avser att bereda avlopp för täckdikning, som i avsevärd omfattning redan planlagts, varför företagets utförande kan väntas medföra omedelbar skördeökning.

Vid detta betänkande fogas ytterligare:

I. Syneakter, bestående av 1 häfte handlingar samt 4 blad plan-, profil- och sektionsritningar.

II. Förteckning över lånesökande och dem tillhöriga fastigheter, till vilkas andelar i företaget lån beräknats utgå/ej inhäftad/.

III. Arvodesräkningar /bil. g I-II /.

Skara i juni 1942.

I tjänsten:

Sven Hallin.

Statens lantbruksingenjör.

Kostnadssammandrag.

	Kostnad kr öre	Summa kr öre
Torrläggningskostnad.		
Arbets- och materialkostnad	15.328:95 ~~15498:95~~	
Ersättningar	1381:05	16.710:- ~~16880:--~~
Förrättningskostnad.		
Kostnad för syneförrättningen	817:53	
" " utredningen angående statsunderstöd	46:25	863:78
Summa kronor		17.573:78 ~~17743:78~~

Skara i juni 1942.

I tjänsten:

Sven Hallin.

Statens lantbruksingenjör.

Vid arbetsplanens fastställande har kostnaden för företaget beräknats till 17.743 kronor 78 öre, varav å lånetagarnas andel 17.303 kronor 48 öre.

Stockholm den 29 december 1942.

På Kungl. Lantbruksstyrelsens vägnar:

Albert Smith.

I samband med av Kungl. Lantbruksstyrelsen denna dag medgiven ändring i arbetsplanen har kostnaden för företaget beräknats till 17.573 kronor 78 öre varav å lånetagarnas andel 17.367 kronor 61 öre.

Stockholm den 8 oktober 1943.

På Kungl. Lantbruksstyrelsens vägnar.

A. Smith.

Kungl.

Anskrift.

Vid beviljande denna dag av *)

*) se nästa sida

Bil. a.

Såvitt här fört diarium utvisar, hava besvär icke anförts över en, av lantbruksingenjören Sven Hallin handlagd, den 23 februari 1942 avslutad syneförrättning rörande torrläggning av mark, tillhörande Svaleberg i Tranum och Tådene socknar, Skaraborgs län /Svalebergs dikningsföretag av år 1942/; betygar Vänersborg i Västerbygdens vattendomstols kansli den 20 juni 1942.

I tjänsten:

Erik T:son Uggla.

Ytterligare statsbidrag till företaget har av kliga kostnaden för detsamma enligt av statens lantbruksingenjör S. Hallin den 31 augusti 1943 upprättat tilläggsberäknande uppgått till 20.094 kronor 86 öre.

Stockholm den 12 april 1944
På Kungl. Lantbruksstyrelsens vägnar
Albert Smith

Stämpel En krona 25 öre.

REDOGÖRELSE

för "Svalebergs diknings- företag av år 19 42"

i Tranums och Tådene sock nar

av Skaraborgs län, omfattande 2 samfällighet er.

Samf. A - D.

Åker	38,97	har
Äng och odlingsmark		"
Annan duglig mark		"
Tillsammans	38,97	har

Markens blivande värde i medeltal 1114:56 kronor pr har

" " " högst 1300:-- " " "

Båtnaden har uppskattats till 11662:20 kr.

Kostnaden för torrläggningsarbetet har uppskattats till 10400:-- "

Årliga pumpningskostnaden har uppskattats till "

Jordarten utgöres huvudsakligen av mylla på styv lera.

Syneförrättning enligt vattenlagen angående företaget avslutades den 23 febr. 19 42.

Till företagets aktförvarare har utsetts: Agronom B. Lindh.

Adress: Storeberg, Tådene.

Anm.:

Skara den 8 juni 19 42.

Sven Hallin.
Förrättningsman.

Täckdikningsnämndens yttrande

Föranleder ingen erinran från täckdikningsnämnden.

Skara den 11 juni 1942.

Enl. uppdrag:

Erik Almlöf.

PETTERSONSKA BOKTR.EFTR.
SKARA
192586

REDOGÖRELSE

för "Svalebergs diknings- företag av år 19 42"
i Tranums och Tådene sock nar
av Skaraborgs län, omfattande 2 samfällighet er.

Samf. D - H.

Åker	25,25	har
Äng och odlingsmark		"
Annan duglig mark		"
Tillsammans	25,25	har

Markens blivande värde i medeltal 1253:43 kronor pr har
" " " högst 1300:-- " " "
Båtnaden har uppskattats till 7540:30 kr.
Kostnaden för torrläggningsarbetet har uppskattats till 6480:-- "
Årliga pumpningskostnaden har uppskattats till "
Jordarten utgöres huvudsakligen av mylla på styv lera.
Syneförrättning enligt vattenlagen angående företaget avslutades den 23 febr. 19 42.
Till företagets aktförvarare har utsetts: Agronom B. Lindh.
Adress: Storeberg, Tådene.
Anm.:

Skara den 11 juni 19 42.

Sven Hallin.
Förrättningsman.

Täckdikningsnämndens yttrande

Föranleder ingen erinran från täckdikningsnämnden.

Skara den 11 juni 1942.

Enl. uppdrag:

Erik Almlöf.

PETTERSONSKA BOKTR.EFTR.
SKARA
202586

Bilaga C.

FÖRENING

Undertecknade delägare i "Svalebergs dikningsföretag av år 1942" inom Tådene och Tranums socknar av Skaraborgs län, förklara oss härmed vilja komma i åtnjutande av lån från till dylikt ändamål anvisade statsmedel och giva för den skull ordföranden i/ företagets arbetsstyrelse i uppdrag:

att göra framställning om största möjliga lån från statens avdikningslånefond till företagets genomförande;

att därest dylikt lån beviljas, för vår räkning med vederbörande myndighet uppgöra kontrakt om arbetenas utförande ävensom underteckna övriga i samband härmed erforderliga förbindelser och handlingar;

att emottaga och utkvittera utanordnade lånebelopp; samt

att anlita sakkunnig person för uppgörande av för lånets sökande och utbekommande erforderliga handlingar och ritningar.

Storeberg den 23 febr. 1942.

John Thorén	C. Söderberg
A. W. Fredriksson	Gustaf Ahlberg
Alfred Svensson	John Lindgren
Bertil Nilsson	Herbert Jacobsson

Bevittnas:

Sven Hallin V. Karlsson.

Bil. d.

Protokoll vid sammanträde med delägarna i "Svalebergs dikningsföretag av år 1942" för val av styrelse.

Den 23 februari 1942 å Storebergs gårdskontor.

Närvarande: Undertecknad, statens lantbruksingenjör och följande delägare: Major Herbert Jacobsson genom förvaltare B. Lindh, John Thorén, Carl Söderberg, Oscar Nilssons sterbhus gm Bertil Nilsson, Aug. Fredriksson, Gust. Ahlberg, Alfr. Svensson, Otto Larsson gm Åke Larsson, John Lindgren, Edvard Nilssons sterbhus gm Evert Nilsson.

§ 1.

Beslöts att styrelsen skall bestå av tre ledamöter med två suppleanter.

§ 2.

Till ordförande utsågs agronom Bengt Lindh, Storeberg och till övriga styrelseledamöter John Thorén, Tohaga och John Lindgren, Fiskaregården.

Till suppleanter utsågos Aug. Fredriksson, Ekeberg, och Bertil Nilsson, Fiskaregården.

§ 3.

Uppdrogs åt ordförande att till företaget i dess helhet söka största möjliga bidrag från statens avdikningsanslag samt att

underteckna för bidragets utbekommande erforderliga handlingar och förbindelser.

Ort och tid som ovan.

I tjänsten:

Sven Hallin.

Statens lantbruksingenjör.

Sammanfattning av uppgifter om företagets areal, kostnad och båtnad.

Samfällighet	Areal			Kostnad	Båtnad	Relativ kostnad
	Åker	Annan mark	Summa			
	Hektar			kronor	kronor	
		Hela företaget.				
A - D	38,97		38,97	10925:24	11662:20	0,93
D - H	25,25		25,25	6818:54	7540:30	0,90
Summa	64,22		64,22	17743:78	19202:50	
		Lånesökandenas del.				
A - D	27,32		27,32	8058:20	8601:75	
D - H	25,25		25,25	6818:54	7540:30	
Summa	52,57		52,57	14876:74	16142:05	

Skara i juni 1942.

I tjänsten:

Sven Hallin.

Statens lantbruksingenjör.

PETTERSONSKA BOKTR.EFTR.
SKARA

403146

Tabell, utvisande varje särskild delägares andel i

Mantal	Reg.-n:r	Littera	Socken, by och hemman	Samfällighet, avdelning, ägares namn	Areal					
					Åker		Annan mark		Summa	
					ha	ar	ha	ar	ha	ar
			Tådene socken.	Samf. A - D.						
3/8	1 4		Skattegården	Adolf Johansson	1	94			1	94
1/2	1 3		Fiskaregården	Oskar Nilssons stbh.	9	31			9	31
1/4	1 5		"	John Lindgren	2	61			2	61
1/4	1 4		"	Karl Söderberg	2	64			2	64
avs.	1 6		" /Hagalund/	Dens.	6	24			6	24
1/8	1 6		Skattegården	Edv.Nilssons stbh.		29				29
5/16	1 13		"	Otto Larsson		11				11
			Tranums socken.							
1/3	1 11		Tohaga	John Thorén	15	83			15	83
				Samf. D - H.						
1/3	1 11		Tohaga	John Thorén	5	37			5	37
			Tådene socken.							
1/2	1 1		Svaleberg	Herbert Jacobsson	17	00			17	00
13/72	3 7		Ekeberg	Alfred Svensson		85				85
			Tranums socken.							
1/4	av 3 1		Ekeberg	Aug. Fredriksson	1	39			1	39
1/4	av 3 1		"	Gust. Ahlberg		64				64
				Summa	64	22			64	22

företaget ävensom beräknade bidrags- och lånebelopp.

Båtnad		Kostnad för torrläggningen		Kostnad för syneförrättningen		Kostnad för betänkandet		Summa kostnad		Relativ kostnad	Bidragets storlek i proc. av kostnaden	Bidrag		Lån	
kr.	öre	kr.	öre	kr.	öre	kr.	öre	kr.	öre			kr.	öre	kr.	öre
208	41	185	85	8	88		50	195	23	0,93	47,55	92	83	-	
2836	80	2529	77	120	93	6	83	2657	53			1263	66	1393	87
1176	--	1048	72	50	13	2	83	1101	68			523	85	577	83
939	60	837	91	40	06	2	26	880	23			418	55	461	68
996	25	888	43	42	47	2	40	933	30			443	78	489	52
12	07	10	76		52		03	11	31			5	38	-	
3	17	2	83		13		01	2	97			1	41	-	
5489	90	4895	73	234	03	13	23	5142	99			2445	49	2697	50
1369	20	1176	64	58	17	3	30	1238	11	0,90	46,50	575	72	662	39
5249	50	4511	31	223	05	12	64	4747	--			2207	36	2539	64
255	--	219	15	10	84		61	230	60			107	23	123	37
417	--	358	34	17	72	1	01	377	07			175	34	201	73
249	60	214	56	10	60		60	225	76			104	98	120	78
19202	50	16880	--	817	53	46	25	17743	78			8365	58	9268 ~~7874~~	31 ~~44~~

Skara i juni 1942.

I tjänsten:

Sven Hallin.

Statens lantbruksingenjör.

Kompletterings med blätt vidtagen i Kungl. Lantbruksstyrelsen!

ARVODESRÄKNING

för betänkande och utredning angående statsunderstöd till Svalebergs dikningsföretag av år 1942 inom Tranemo o. Tådene socknar av Skaraborgs län, avgiven i enlighet med gällande lantbruksingeniörstaxa.

		Kr.	öre
§ 41. Översiktskarta i 2 exemplar	à		
§ 43. Betänkande, sid. 4	„ 3:-	12	–
§ 44. Upprättande av tabeller ~~och kostnadsförslag i sammandrag, dagar~~ 2.– + 4.50 + 1.60	~~„ 12:-~~	8	10
§ 44. Upprättande av ansökningshandlingar, förteckning över fastigheter, till vilka lån söker m. m. dagar 1/2	„ 12:-	6	–
Petsgörelse till täckdikningsnämnden, sid 2 à 3		6	–
§ 49. Kopia av plankartan å väv			
§ 52. „ „ profiler och sektioner			
§ 53. „ „ bro- och trumritningar			
§ 55. Avskrift av ~~synehandlingar och~~ betänkande m. m. sidor 13	„ ~~0.75~~ 0.55	7	15
Inhäftning av handlingar		1	–
Diariebevis, utlägg		3	–
Kommissionärsarvode		3	–
Summa Kronor:		46	25

Den som med denna räkning sig icke åtnöjer äger att densamma klandra genom stämning till Kåreands häradsrätt inom tre månader härefter.

Skara den 1 juli 1942

Sven Haeing
Statens lantbruksingeniör.

Kronor ..... kvitteras:

Skara den ..... 19.....

Vidimeras ex officio: