Akt nr:

R-E1a-0849

AU$R-E1a-0849

godk.
2/6

Skuldförbindelse överlämnad
till Kungl. Statskontoret
den 29/4 1943
godkänd den 6/5 1943

312
42

R 4*0849

DIARIE N:r 8007
K. LANTBRUKSSTYRELSEN
17 APR. 1943

KONTRAKT.

Sedan Kungl. Lantbruksstyrelsen den 11 december 1942 till Östorps dikningsföretag av år 1941 i Bärebergs socken av SKARABORGS LÄN

1 h. kundl.

beviljat dels ***statsbidrag*** med tvåtusentrehundranittio (2.390) kronor att utgå från ***statens avdikningsanslag*** och *dels* ***lån*** med ettusenfyrahundra (1.400) kronor att utgå från ***statens avdikningslånefond*** ävensom fastställt en av statens lantbruksingenjör S. Hallin vid syneförrättning år 1941 för företaget upprättad arbetsplan med därtill hörande kostnadsförslag, har undertecknad, som av vederbörande intressenter utsetts till ~~styrelse~~ förtroendeman för företaget,

med Lantbruksstyrelsen avslutat följande kontrakt, varigenom ~~vi~~ jag för egen del samt å vederbörande intressenters i företaget vägnar åtag er och förbind er ~~oss~~ mig:

1:o) att utföra företaget i överensstämmelse med den fastställda arbetsplanen med de eventuella ändringar däri, varom Lantbruksstyrelsen må komma att efter framställning besluta,

att fullborda arbetet till den *1 september* 1943,

att vid företagets utförande iakttaga de föreskrifter, som av Kungl. Maj:t eller Lantbruksstyrelsen må hava meddelats,

att bestrida vad utöver beviljat statsbidrag kan erfordras för företagets fullbordande,

att gälda vederbörande förrättningsman tillkommande gottgörelse för besiktning och avsyning av företaget,

att, när sådant av Lantbruksstyrelsen påfordras, förete behörigen verifierade räkenskaper över de med företaget förenade utgifterna ävensom att, därest det skulle visa sig, att torrläggningskostnad, varför statsmedel beviljats, beräknats till högre belopp än den verkliga kostnaden, efter föreskrift av Lantbruksstyrelsen vidkännas motsvarande minskning av statsbidraget och lånet,

att underhålla det utförda arbetet intill dess sådan underhållsskyldighet kan varda andra i laga ordning ålagd eller vederbörande från underhållsskyldigheten befriats, samt

att vid arbetets utförande ävensom i fråga om underhållsskyldighetens fullgörande underkasta oss/mig Lantbruksstyrelsens inseende och kontroll;

2:o) att för tjänsteman, som förordnats att verkställa besiktning eller avsyning av företaget eller inspektion av underhållsarbetet, tillhandahålla den för företaget fastställda arbetsplanen med därtill hörande handlingar och ritningar;

3:o) att i händelse avvikelse utan därtill i vederbörlig ordning erhållet tillstånd skett från den fastställda arbetsplanen, eller arbetet icke blivit fullbordat inom därför bestämd tid och Lantbruksstyrelsen ej heller medgivit anstånd med dess utförande, eller Kungl. Statskontoret skulle finna den säkerhet, som blivit ställd för till Statskontoret avgiven skuldförbindelse angående lånets återbetalning, icke vidare nöjaktig, och ny säkerhet som av Statskontoret godkännes, icke varder inom bestämd tid avlämnad, eller den bestämda annuiteten icke varder i behörig tid erlagd, låta det ankomma på Lantbruksstyrelsen att inställa vidare utbetalning av statsmedlen samt att återfordra vad därav uppburits, beträffande lånet dock endast därest icke beslut om detsammas återbetalning och fördelning blivit meddelat, att inom viss angiven tid på en gång eller efter hand inbetalas, bidragsmedlen till Lantbruksstyrelsen och lånemedlen till Statskontoret, ävensom att å sålunda lyftade och återburna medel erlägga fem procent årlig ränta från lyftningsdagen till dess återbetalning sker;

4:o) att ifråga om tid för lyftande av statsmedlen låta gälla vad Lantbruksstyrelsen därutinnan bestämmer, och skall någon del av statsbidraget och lånet innestå i Lantbruksstyrelsen, intill dess arbetet blivit vederbörligen avsynat och av Lantbruksstyrelsen godkänt;

5:o) att vid avslutandet av detta kontrakt för förvaring i Lantbruksstyrelsens arkiv till Styrelsen överlämna ett exemplar av till ärendet hörande förslag och utredning, dock med undantag för sådana förrättningsakter, som enligt gällande bestämmelser i fråga om redovisning av akter rörande företag enligt 7 kap. vattenlagen må vid nämnda tidpunkt hava överlämnats till Lantbruksstyrelsen, ävensom att, innan sista delen av statsmedlen lyftes, till Lantbruksstyrelsen överlämna fullständig beskrivning jämte ritning över sådan avvikelse från den fastställda planen, vartill vederbörligt tillstånd må hava meddelats;

6:o) att bestrida eller gottgöra kostnader, som i följd av erhållna statsbidrag och lån kunna föranledas för Lantbruksstyrelsen eller Statskontoret;

7:o) att för fullgörande av detta kontrakt ävensom, därest mot kontraktet brytes, för återbäring av lyftade statsmedel jämte därå upplupen ränta, ställa säkerhet, som av Lantbruksstyrelsen godkännes;

8:o) att till Statskontoret avgiva med behörig borgen eller annan säkerhet försedd skuldförbindelse angående lånets återbetalning; samt

9:o) att fullgöra de övriga åtaganden, som enligt gällande bestämmelser åligga mottagare av ifrågavarande statsmedel.

Härav äro två lika lydande exemplar upprättade, av vilka vardera kontrahenten tagit ett.

Höckgården Bårebery den 2 – 3 1943.

Nils Johansson

Att Nils Johansson

i bägges vår närvaro egenhändigt undertecknat förestående kontrakt, intyga:

Sven J. Johansson, Adress Mockeberg Bårebery

Adress Ellejerset, Bårebery

Kungl. Lantbruksstyrelsen antager detta kontrakt.

Stockholm den 14 maj 1943.

På Kungl. Lantbruksstyrelsens vägnar

Axel Rothstein

Vederbörandes uppmärksamhet fästes å bestämmelserna i 13 kap. 17 § vattenlagen, vari stadgas att, därest det framtida underhållet försummas, Konungens Befallningshavande eller annan myndighet Konungen bestämmer äger själv bota bristen på den försumliges bekostnad.

4 x 849 Bäreberg s:n

Till

Vägmästaren G. Wall,

Grästorp.

Ang. ombyggnad av bro över avloppet som korsar allmänna vägen Bärebergs hpl - - Höckgården c:a 440 m öster om Bärebergs hpl.

Med anledning av Edert telefonsamtal rörande rubr. bro får jag meddela följande:

Nederbördsområde 180 ha.

Beräknad högsta högvattenföring 1,5 x 180 = 270,0 l/sek. = 0,27 m^3/sek.

Erforderlig genomloppsarea $\frac{0,27}{0,50}$ = 0,54 m^2.

Härav framgår att 800 mm:s vägrör med en genomloppsarea av 0,503 m^2 torde vara tillräckligt.

Den nya brons botten vid uppströmssidan av vägen skall ligga å höjden + 6,40 m (enl. höjdsystem för "Östorps dikningsföretag av år 1941") eller 1,68 m under den nedslagna pålen.

Skara den 8 maj 1958.

I tjänsten:

J. Lippert.

E.o. lantbruksingenjör.

8,25
160
6,65

Q = F. V F = Q/V 3600/0,5

Beh: Östrys df av av 1941

Nederbördsomr: vid sekt 6+54 180ha

Erforderligt djup vid sekt 6+54 6.40 168
6.30 178
659

6+54 – 8.08 808
6+ 650 640
158 168

Kontor och handel Östrys df av av 1941

sandes till Gustav Johansson
Hedene
Fårbey

Kontor och handl. Tubbatorp m/fl. omsandes till John Wallin
Tolltorp
Fårbery

Hellebergsmaden
Björnmossen
Stommen
Almetorp
Tegelbruk
Johannesberg
Öjemossen
Frännestad
Baljefors
Mellanskog
Dammen
Grönelid
Gäddebo
Skogsbo
Brånneberg
Ekeliden
Draghem
Ledsberget
Lycke
Ormesik
Linnås
Fyrkanten
Järnbo
St. Rosbo
Lindås
Klövebodan
Hungaren
Kullen
Fyrkullen
Rasmusbo
Tubbeh.
Östorp
Höckgården
Vargebo
Gökebo
Lunnabo
Tolltorp
Haga
Bäreberg
Bäreberg hpl.
Tolltorp
Kalltomten
Svarvarebodan
Vägen
Kallhult
Hult
Nyborg
Muttabo
Lunden
Fåreberg
Stallaholm
Ösjeslätt
Öjorna
Kalmyran
Notterpet
Smedbacken
St. Glorsbo
Gammalsbo
Hagen
Stommen
Teg. br.
Hintorp
Dunsåsen
L. Glorsbo
Gatan
Geneved
Storeg
Björkbacken
Nereg.
Skidåsmossen
Ängalund
Bv.
87
89,3
82,03
79,99
82,83
116,1

Kungl. Lantbruksstyrelsens
Kulturtekniska byrås arkiv

DIARIE Nr 25399
K. LANTBRUKSSTYRELSEN
12 DEC 1942
R 4*0849

Handlingar angående
"Östorps dikningsföretag av år 1941"
i Bärebergs socken av Skaraborgs län;
upprättade år 1941 vid syneförrättning
enligt vattenlagen
av
Sven Hallin.
Statens lantbruksingenjör.

Protokoll vid synefärrättning enligt vattenlagen för torläggning av mark, tillhörande Östorps Höhagården m. fl. hemman i Bärsbergs socken, Skaraborgs län.

Den 26 augusti 1940 i Höhagården

Närvarande: Undertecknad, statens kulturtekniske ingenjör och färrättsmän, samt gode männen Karl Larsson, Vägatorp, och Arvid Nilsson, Spjutstorp, äveneom följande sakägare:

Sökandena:

Nils Johansson äg. Östorps Höhag. 1[3] och Stöky. 2[9]
Anna Book " " " 1[24] " "/19200
utl av Höhag. 1[22]
Anders Andersson " Höhag. 1[43]
Gustaf Ohlin " " C 1[25]

De övriga sakägare:

Gustav Johansson äg. Höhag. 1[13] och Heden 1'
A. G. Johansson " " 1[14]
Anna Andersson dödsbo " " 1[37] genom delägaren Anders Andersson (övriga delägare: Svante, Karl, Alfhild Johans Gustav Andersson)
Anders Andersson äf. Höhag. 1[26] o. 1[27]
Samuel Johansson äg. 5/45 utl av 1/8 utl Toltorp 1[9]
Karl Oskar Berg " 3/16 utl av Toltorp 1[10]
Hjalmar Karlsson " Hult 1[26]
Gust. Östlund " Östorps Stök- el. Olofsröng. 2[14]
Katarina Andersson " " Höhag. 1[23] och "/19200
av " " 1[22]

Västergötland. Göteborgs Järnvägsaktiebolag genom banmästare P. J. Pettersson enl. fullmakt bil. F¹.

§ 1

Upplåtes det på järnvägsmannen utpekade jordområdet, som både lydelse enligt bil. A.

§ 2

Något jäv emot expropriationen kunde ej utrönas.

§ 3

Fastlades den vid jordundersökningen upprättade nivåkartan över det vattenbesvärade området samt profil över avloppen därifrån.

§ 4

Dåsandens fed jämförningen gjorde på djupare varande avloppes utredning och jämförelsen så att deras djup beroende mark nå kunna fastställas till 1-2 meters djup genom i högligaste mån backta fedningar, Nils Johansson gjorde också på jämförelsen av underhållskostnaderna på sänkning av bäcken mellan på 0 och 15.

§ 5

Samuel Johansson, Gustav Johansson, ~~Nils~~ Oskar Berg och Hjalmar Fredrsson ~~gjorde~~ jämnade sig med Nils Johanssons sista yttrande om jämförelsen av underhållskostnaderna på bäckens sens-

ning, varvid Hjalmar Karlsson yttrade att en sträcka av 86 meters längd ovanför punkt O jämväl skulle undersökas, bil. A.

§ 6

Ombudet för Västergötland-Göteborgs Järnvägsaktiebolag förklarade, att bolaget icke hade att invända mot en fördjupning av bäcken på båda sidor om Järnvägstrummans, till det djup, som trummans kan, men ansåg ej att järnvägens mark hade någon uppskattningsbar nytta av en sådan fördjupning.

§ 7

Oskar Berg granlämnade en skrivelse, vilken fogas till protokollet som bilaga E.

§ 8

Som intet vidare fanns att till protokollet anteckna, förklarades sammanträdet upplöst med tillkännagivande, att sedan nödig jordupplåtning verkställts och förslag till dikningen och fördelningen av underhållskostnaderna upprättats, nytt sammanträde kommer att hållas i Göteborgs kommunalrum ~~fös-~~ fös-dagen den ~~17~~ 21 jan. 1941 kl. 10, och komma inga ytterligare underrättelser att tillställas närvarande sakägare.

Ort och tid som ovan

I tjänsten:
S Berndtsson

Biträdande gode man:
Karl Larsson Aug Nilsson

Den 21 Januari 1941; Bårberga kommunalstämma.

Närvarande: Föreståndare synemän och följande sakägare:
Karl Oskar Berg Toltorp
Samuel Johansson "
~~Gunnar~~ Andersson, Hrbk. Höka gården genom ~~Sanen~~
delägaren Johan Andersson
Gust. Johansson Höka gården
Otto Johansson " -
Västergötland - Göteborgs järnvägsaktiebolag genom
banmästare P. J. Petterson enligt
fullmakt till. F.
Fredrik Andersson, Höka gården, genom sonen
Martin Andersson

§ 9

Föreldes det sedan för stämman
rådet upprättade förslaget till de vatten-
skadade markernas bättre torläggning
och till fördelning av framtida utgifter för detsamma
å dikesföretag A-K med det till föranledande handlingar

§ 10

Upplästes synemännens utlåtande, som
hade lydelse enligt till. L.

§ 11

att mottaga och förvara till föreningen
hörande handlingar och räkningar och
att sammanställa delägarna för val
av styrelse utsågo styrelsemen
Nils Johansson, Hökagården.

§ 12

I fråga om förändringskostnaderna
hänvisades till de upprättade anvis-
ningarna, varav ett exemplar
överlämnades till ordföranden.

§ 13

Som intet vidare fanns att till
protokollet anteckna, förklarades för-
sammlingen avslutad och sammanträdet
upplöst.

Ort och tid som ovan
I tjänsten

[illegible]

Bivarande goda män:
Karl Larsson Emil Nilsson

KUNGL. MAJ:TS BEFALLNINGSHAVANDE
I SKARABORGS LÄN.

LANDSKANSLIET.

6

Bil. A.

D. ö. V.D. nr 36 - 74
1938

Förordnande.

Lantbruksingenjören S. Hallin

förordnas härmed att i laga ordning verkställa ifrågavarande förrättning; och införväntas från honom bevis om förordnandets emottagande.

Mariestad å landskansliet den 7 juni 1938

Carl Hammarström

Brian Johnson

Utan avgift.

A. & V. A. nr. 36
1938.

SKARABORGS LÄNS
- 4. JUN. 1938
LANDSKANSLI

Till

Kungl. Maj:ts Befallningshavande i Skaraborgs län.

Undertecknade få härmed vördsamt anhålla om förordnande för inom länet tjänstgörande lantbruksingenjör att jämlikt bestämmelserna i gällande vattenlag handlägga syneförrättning för torrläggning av vattenskadade marker tillhörande Höckgården m. fl. Nemman i Bårebergs socken av Skaraborgs län.

Förteckning över de fastigheter, som ytterligare kunna förväntas bliva av företaget berörda, återfinnes å omstående sida.

Närmaste järnvägsstation till förrättningsstället är Bårebergs

Meddelanden angående förrättningen torde ställas till undertecknad Nils Johansson

adress Höckgården pr Bårebergs

Telefon: Mossebro 75 a (bostadsnummer)

Bårebergs den 2 juni 1938

Nils Johansson

Anna Bock Brudanyd Anna Thorén, Berghem

Anders Andersson Solvik Gustaf Anders Olsson

FÖRTECKNING

över fastigheter, som väntas bliva av företaget berörda.

Fastighetens namn:	Ägarens namn:
Höckgården	Gustaf Johansson
"	A. G. Johansson
"	Nils Johansson
Heden	Granath
Toletorp	Samuel Johansson
"	Oskar Berg
Hult	Johan Hultkvist
"	Emilie Gustafsson
"	Hjalmar Karlsson
Höckgården	Svante Andersson
"	Fredrik Andersson
" Slakteriet	Karl Andersson
Haga mejeri	G. Sundberg
Bårebergs mejeri	O. E. Jansson
"	A. Andersson
"	Larssons Spannmålsaffär
"	Järnvägsstationen
" Tegalund	Natalia Andersson

PETTERSONSKA BOKTR. EFTR. SKARA
311841

Bil. B.

Förteckning

över underrättelser ang. sammankallande i Bäreberg kommunalnämnd mån-dagen den 26 aug. 1940 kl. 10, vilka underrättelser denna dag avsänts till:

1. Maria Wetberg	Östorp	Bäreberg
2. Maria Andersson	Hult	"
3. Otto E. Jonsson	Höckgården	"
4. Natalia Andersson	Tegalund	"
5. Axel Oskar Nilsson	Höckgården	"
6. J. o. A. Larsson	"	"
7. Gust. Ohlin	"	"
8. Anders Andersson	Solvik	"
9. Anna Broek	Bredaryd	"
10. Josef Thoréns stbl.	Berghem	"
11. Gust. Östlund	Östorps Hedem	"
12. Karl A. Andersson	"	"
13. Johan Hultkvist	Höckgården	"
14. Emelia Gustafsson	Hult	"
15. Hjalmar Karlsson	"	"
16. Lars Petter Larsson	Tolkorps	"
17. Karl Oskar Berg	"	"
18. Samuel Johansson	"	"
19. Anders Andersson	Höckgården	"
20. Svante Andersson	"	"
21. A. G. Johansson	"	"
22. Gust. Johansson	"	"
23. Nils Johansson	"	"
24. Västergötland-Göteborgs Järnvägs A.B.		Göteborg
25. Skiftesgotsmannen Johannes Nilsson, Kruseg:n		Bäreberg
26. — " — Karl Larsson Vägatorp		Essunga

Skara den 17 aug. 1940

I länsstyr:

[illegible]

Länsst.

Ang. sammanträde den 21 jan. 1941 kl. 10. ha kallelser denna dag avsänts till omstående personer.

Skara den 8 okt. 1940.

T. Läsaren:

[illegible]

B. Vilhelm Karlsson Lundberg — Bäreberg
54. Fredrik Andersson Köckg:n — -"-

Skara den 2 jan. 1941

T. Läsaren:

[illegible]

Bil. 8 I.

KUNGÖRELSE

För torrläggning av vattenskadade marker tillhörande Östorp Hökagårdens m. fl.

i Bärebergs socken

av Skaraborgs län genom uppgrävning av avloppsdiken

kommer syneförrättning enligt vattenlagen att handläggas vid sammanträde ~~xxxx~~ i Bärebergs kommunalrum

tis - dagen den 21 jan. 19 41 klockan 10 /obs.ändrad tid/

då vederbörande sakägare hava att tillstädeskomma för utförande av sin talan.

Av förrättningen torde följande fastigheter bliva berörda: Östorp Hökag:n och Stöckg:n samt Toltorp, Hult, järnvägstomten och Lundsberg.

Skara den 30 sept. 1940.

Sven Hallin.

Statens lantbruksingenjör.

Att förestående kungörelse blivit uppläst i Bärebergs sockens kyrka den 13.10. 1940 betygas:

Ragnar Lindholm

Anhålles vördsamt att förestående kungörelse, försedd med bevis om uppläsningen, varder till mig återsänd.

SKARA den 30 sept. 1940.

I tjänsten
SVEN HALLIN
Statens lantbruksingenjör.

PETTERSONSKA BOKTR. EFTR. SKARA
30690

Bil. 6 II

Kungörelse.

För torrläggning av vattenskadade marker tillhörande Östorp Hökagården m. fl. i Bärebergs socken av Skaraborgs län genom uppgrävning av avloppsdiken kommer syneförrättning enligt vattenlagen att handläggas vid sammanträde i Bärebergs kommunalrum tisdagen den 21 jan. 1941 klockan 10 (obs. ändrad tid) då vederbörande sakägare hava att tillstädeskomma för utförande av sin talan.

Av förrättningen torde följande fastigheter bliva berörda: Östorp Hökag:n och Stöckg:n samt Toltorp, Hult, Järnvägstomten och Lundsberg.

Skara den 30 sept. 1940.

Sven Hallin.
Statens lantbruksingenjör.

Att föreslående kungörelse varit infört i Västergötlands Annonsblad den 4 okt. 1940, intygas.

Skara den 15 okt. 1940.

I Länsstyr.

Sven Hallin

Bil. D.

Nuvarande ägare på basis av fördelning av (reserving) kostnaderna på det antropp som finnes från Hutt 1:26 i nordöstra ändan av kullen och som det stora delen uppgrävdes åren 1920-21 enligt ett av jordbrukskonsulent Nordström upprättat förslag.

Hökagården den 26 aug. 1940

Samuel Johansson
Gustav Johansson
Karl Larsson
Hjalmar Larsson

Bestyrkes:
Gustav Hellström
Karl Larsson Emil Nilsson

Bil. E. 14

Till Protokollet.

I Nils Johanssons i Höckgården ärende rörande diknings-
företag får undertecknad, ägare av 3/16 mantal Toltorp i Bärebergs
socken vördsamt anföra följande:

Jag har hela min gård täckdikad enligt plan, som god-
känts av hushållningssällskapet och för ändamålet har jag nu fullt
tillräckligt avlopp i ifrågavarande bäck, och saknar jag sålunda
varje som helstnytta av det sökta företaget, enär bäcken i sitt
nuvarande skick utgör fullgott avlopp.

På grund härav bestrider jag all skyldighet för mig
att deltaga i kostnaderna för företaget och i kostnaderna för
själva förrättningen.

För den mark, som eventuellt kommer att åtgå i samband
med bäckens breddning, yrkar jag ersättning med 20 öre pr kvadrat-
meter samt enahanda pris för den mark, som åtgår till upplag av
jord. För jordens bortförande och utsprifning yrkar jag utfå er-
sättning med 3:- kronor pr kubikmeter.

Toltorp, Bäreberg den 4 mars 1940.

Karl Oscar Berg

VÄSTERGÖTLAND—GÖTEBORGS JÄRNVÄGAR

GÖTEBORG den

Bil. F.

F U L L M A K T

för banmästaren P.J. Pettersson att vid sammanträde i och för torrläggning av mark tillhörande Östorp Hökagården m.fl. hemman i Bärebergs socken av Skaraborgs län föra vår talan och vår rätt bevaka.

Ombudets laga åtgärder godkännas.

Göteborg den 21 augusti 1940

TROLLHÄTTAN-NOSSEBRO NYA JÄRNVÄGSAKTIEBOLAG

Bevittnas:

VÄSTERGÖTLAND—GÖTEBORGS JÄRNVÄGAR
Hg/Kaj

GÖTEBORG den

Bil. F II

16

F U L L M A K T

för baningeniören I. Högberg eller den han i sitt ställe förordnar att vid förrättning för torrläggning av vattenskadade marker, tillhörande Östorp Hökagården m.fl. i Bärebergs socken, Skaraborgs län, föra vår talan och vår rätt bevaka.

Ombudets laga åtgärder godkännas.

Göteborg den 9 januari 1941
Västergötland - Göteborgs Järnvägsaktiebolag
TROLLHÄTTAN - NOSSEBRO NYA JÄRNVÄGSAKTIEBOLAG
Söderling

Bevittnas:

K. Thorburn

Härmed förordnas banmästaren P.J. Pettersson att i mitt ställe föra järnvägens talan enl. ovanstående fullmakt.

Göteborg den 17 januari 1941

I. Högberg

Bevittnas:

K. Thorburn

Areal								Nuvarande värde			Blivande värde			Förbättringsvärde		
Åker		Äng och odlingsmark		Annan duglig mark		Inpediment och högl. mark		pr har	pr ägofigur		pr har	pr ägofigur		pr har	pr ägofigur	
Har	ar	Har	ar	Har	ar	Har	ar	Kr.	Kr.	öre	Kr.	Kr.	öre	Kr.	Kr.	öre
7		8		9		10		11	12		13	14		15	16	

Bil. G.

Beskrivnings- och värderingslängd.

Socken, by och hemman	Registernummer	Littera å kartan	Hemmanstal	Ägofigurens nummer	Delägares namn, hemvist m. m. samt ägobeskrivning	
1	2	3	4	5	6	
Börebeys socken.						
Östorp Stöaby.	2 6		1/8		Karl A. Andersson	
				1	åker, mylla på lera	
-"- (Östomten)	2 16		lägg		Maria Westerberg	
				1a	äng, mylla på sandbl. lera	1.00
				1b	lomb "	1.00
					Summa	
Östorp Höteby:n	1 13		1/4		Gustav Johansson	
				2	åker, mylla på lera	
				3	-"-	
				4	-"-	
				5	-"-	
				6	-"-	
				7	åker, mylla på sandbl. lera	
				8	-"-	
				9	-"-	0.95
				10	-"-	1.05
					Summa	
-"-	1 14		1/4		A. G. Johansson	
				11	åker, mylla på lera	
				12	-"-	
					Summa	

Areal								Nuvarande värde			Blivande värde			Förbättringsvärde		
Åker		Äng och odlingsmark		Annan duglig mark		Inpediment och högl. mark		pr har	pr ägofigur		pr har	pr ägofigur		pr har	pr ägofigur	
Har	ar	Har	ar	Har	ar	Har	ar	Kr.	Kr.	öre	Kr.	Kr.	öre	Kr.	Kr.	öre
7		8		9		10		11	12		13	14		15	16	
	24															
							06									
							01									
							07									
	42															
	45															
	63															
	100															
	116															
	24							860	206	40	~~1200~~	209 35 ~~288~~ -		~~340~~	2 95 ~~81~~	60
	19							940	178	60	~~1200~~	180 39 ~~228~~ -		~~260~~	1 79 ~~49~~	40
	29							770	223	30	1100	319 -		330	95	70
	07							840	58	80	1100	77 -		260	18	20
	445								667	10		785 74 ~~912~~ -			118 64 ~~244~~	90
	100															
	82															
	182															

Socken, by och hemman	Registernummer	Littera å kartan	Hemmanstal	Ägofigurens nummer	Delägares namn, hemvist m. m. samt ägobeskrivning
1	2	3	4	5	6
Östra Göteborg:n	1 3		1/8		Nils Johansson
				13	åker, mylla på lera
				14	— " —
				15	— " —
				16	— " —
				17	— " —
				18	— " —
				19	— " —
				20	— " —
					Summa
— " —	1 9-11		1/8		Fredrik Andersson
				21	åker, mylla på lera
				22	— " —
				23	— " —
					Summa
— " —	1 35		lägg.		Vilhelm Karlsson
				24	tomt, mylla på sandbl. lera
— " —	1 37		1/64		Anna Andersons dödsbo
				25	åker, mylla på lera
				25a	— " —
				26	— " —
				26a	— " —
					Summa
— " —	1 43		avs.		Anders Andersson
				27	tomt, mylla på lera
				27a	— " —
					Summa

Areal								Nuvarande värde			Blivande värde			Förbättringsvärde		
Åker		Äng och odlingsmark		Annan duglig mark		Inpediment och högl. mark		pr har	pr ägofigur		pr har	pr ägofigur		pr har	pr ägofigur	
Har	ar	Har	ar	Har	ar	Har	ar	Kr.	Kr.	öre	Kr.	Kr.	öre	Kr.	Kr.	öre
7		8		9		10		11	12		13	14		15	16	
	25															
	31															
2	49															
1	40															
1	46							920	1343	20	1200	1752	-	280	408	80
1	33							960	1276	80	"	1596	-	240	319	20
	12							810	97	20	1100	132	-	290	34	80
	39							730	284	70	"	429	-	370	144	30
7	75								3001	90		3909	-		907	10
	61							760	463	60	1200	732	-	440	268	40
	21							760	159	60	"	252	-	440	92	40
	10							810	81	-	1100	110	-	290	29	-
	92								704	20		1094	-		389	80
	04							1250	50	-	1800	72	-	550	22	-
	04							400	16	-	1200	48	-	800	32	-
	14							700	98	-	"	168	-	500	70	-
	02							400	8	-	"	24	-	800	16	-
	36							600	216	-	"	432	-	600	216	-
	56								338	-		672	-		334	-
	01							500	5	-	1800	18	-	1300	13	-
	21							1150	241	50	"	378	-	650	136	50
	22								246	50		396	-		149	50

Socken, by och hemman	Registernummer	Littera å kartan	Hemmanstal	Ägofigurens nummer	Delägares namn, hemvist m. m. samt ägobeskrivning
1	2	3	4	5	6
Östra Göteborg Hökag:n	1 20		1/1280		Brödarna J. o. A. Larsson
				28	tomt, mylla på lera
-"- (Bergham)	1 19		1/1200		Josef Thorén sterbhus
				29	tomt, mylla på lera
-"-	1 18		1/1280		Axel Oskar Nilsson
				30	tomt, mylla på lera
				30a	-"-
					Summa
-"-	1 26		1/1536		Anders Andersson
				31	tomt, mylla på lera
				31a	-"-
					Summa
-"-	1 27		1/1600		Anders Andersson
				32	tomt, mylla på lera
-"-	1 25		7/7200		Gustav Ohlin
				33	tomt, mylla på lera
				33a	-"-
					Summa
-"- (Bredaryd)	1 24		7/7680		Anna Book
				34	tomt, mylla på lera
				34a	-"-
					Summa
-"- (Tegelanäs)	1 23		3/3200		Natalia Andersson
				35	tomt, mylla på lera
-"-	av 1 22		11/1920		Natalia Andersson
				36	tomt, mylla på lera
-"-	av 1 22		11/1920		Anna Book
				37	tomt, mylla på lera

Areal								Nuvarande värde			Blivande värde			Förbättringsvärde		
Åker		Äng och odlingsmark		Annan duglig mark		Inpediment och högl. mark		pr har	pr ägofigur		pr har	pr ägofigur		pr har	pr ägofigur	
Har	ar	Har	ar	Har	ar	Har	ar	Kr.	Kr.	öre	Kr.	Kr.	öre	Kr.	Kr.	öre
7		8		9		10		11	12		13	14		15	16	
	06							400	24	-	1200	72	-	800	48	-
	10							300	30	-	1800	180	-	1500	150	-
	03							450	13	50	1800	54	-	1350	40	50
	05							550	27	50	"	90	-	1250	62	50
	08								41	-		144	-		103	-
	06							300	18	-	1800	108	-	1500	90	-
	02							450	9	-	"	36	-	1350	27	-
	08								27	-		144	-		117	-
	07							600	42	-	1800	126	-	1200	84	-
	05							500	25	-	1800	90	-	1300	65	-
	07							800	56	-	"	126	-	1000	70	-
	12								81	-		216	-		135	-
	08							500	40	-	1800	144	-	1300	104	-
	05							700	35	-	"	90	-	1100	55	-
	13								75	-		234	-		159	-
	13							600	78	-	1800	234	-	1200	156	-
	07							500	35	-	1200	84	-	700	49	-
	07							500	35	-	1200	84	-	700	49	-

Socken, by och hemman	Registernummer	Littera å kartan	Hemmanstal	Ägofigurens nummer	Delägares namn, hemvist m. m. samt ägobeskrivning
1	2	3	4	5	6
Östorp Hökeg:n	1 21		1/360		Västergötlands Göteborgs Järnvägs A. B.
				38	åker, mylla på lera
Östorp Stockeg:n	2 9		1/28		Nils Johansson
				39	åker, mylla på lera
				40	-"-
				41	-"-
				42	-"-
				43	-"-
				44	-"-
					Summa
-"- (Heden)	2 14		lägg.		Gustav Östland
				45	åker, mylla på lera
				46	-"-
					Summa
Heden	1 1		lägg.		Gustav Johansson
				47	åker, mylla på lera
Tollorp	1 4		3/16		Brödarna J. o. H. Svensson
				48	åker, mylla på lera
				49	-"-
					Summa
"	1 9		1/8		Samuel Johansson
				50	åker, mylla på lera
				51	
					Östorp

Areal								Nuvarande värde			Blivande värde			Förbättringsvärde		
Åker		Äng och odlingsmark		Annan duglig mark		Inpediment och högl. mark		pr har	pr ägofigur		pr har	pr ägofigur		pr har	pr ägofigur	
Har	ar	Har	ar	Har	ar	Har	ar	Kr.	Kr.	öre	Kr.	Kr.	öre	Kr.	Kr.	öre
7		8		9		10		11	12		13	14		15	16	
	09							640	57	60	1200	108	-	560	50	40
	88							800	704	-	1200	1056	-	400	352	-
1	00							840	840	-	"	1200	-	360	360	-
1	00							840	840	-	"	1200	-	360	360	-
	26							960	249	60	"	312	-	240	62	40
	48							1000	480	-	"	576	-	200	96	-
	13							1090	141	70	"	156	-	110	14	30
3	75								3255	30		4500	-		1244	70
	43															
	37															
	80															
	64															
	57															
1	26															
1	83															
	19															
	38															
	57															

Socken, by och hemman	Registernummer	Littera å kartan	Hemmanstal	Ägofigurens nummer	Delägares namn, hemvist m. m. samt ägobeskrivning
1	2	3	4	5	6
					Överföres
				52	åker, mylla på lera
				53	— " —
				54	— " —
				55	— " —
					Summa
Tollorp	1[10]		7/32		Karl Oskar Berg
				56	åker, mylla på lera
				57	— " —
				58	— " —
				59	— " —
				60	— " —
				61	— " —
					Summa
"	1[17]		avs.		Östergötlands Göteborg Järnvägs A.B.
				62	åker, mylla på lera
				63	— " —
					Summa

Areal								Nuvarande värde			Blivande värde			Förbättringsvärde		
Åker		Äng och odlingsmark		Annan duglig mark		Inpediment och högl. mark		pr har	pr ägofigur		pr har	pr ägofigur		pr har	pr ägofigur	
Har	ar	Har	ar	Har	ar	Har	ar	Kr.	Kr.	öre	Kr.	Kr.	öre	Kr.	Kr.	öre
7		8		9		10		11	12		13	14		15	16	
	57															
	102															
	94															
	55															
	150															
4	63															
	100															
	110															
	40							960	384	-	1020 ~~1200~~	408 ~~480~~	-	160 ~~240~~	24 ~~96~~	-
	85							1040	884	-	1100 ~~1200~~	935 ~~1020~~	-	60 ~~160~~	51 ~~136~~	-
	70							960	672	-	1020 ~~1200~~	714 ~~840~~	-	60 ~~240~~	42 ~~168~~	-
	25							880	220	-	940 ~~1200~~	235 ~~300~~	-	60 ~~320~~	15 ~~80~~	-
4	30								2160	-		2292 ~~2640~~	-		132 ~~480~~	-
	05							880	44	-	1200	60	-	320	16	-
	17							960	163	20	"	204	-	240	40	80
	22								207	20		264	-		56	80

Socken, by och hemman	Registernummer	Littera å kartan	Hemmanstal	Ägofigurens nummer	Delägares namn, hemvist m. m. samt ägobeskrivning
1	2	3	4	5	6
Hulb	1/40		ovs.		Maria Andersson
				64	lomb, mylla på lera
"	1/31		1/32		Johan Hultkvist
				65	åker, mylla på sandbl. lera
"	1/32		1/32		Emelia Gustavsson
				66	åker, mylla på sandbl. lera
"	1/26		1/16		Hjalmar Karlsson
				67	åker, mylla på sandbl. lera
				68	" -"-
				69	" -"-
				70	" -"-
				71	" -"-
				72	" -"-
				73	" -"-
				74	lomb -"-
					Summa
Tollorp					Lars Petter Larsson
				75	lomb, mylla på lera

Areal								Nuvarande värde			Blivande värde			Förbättringsvärde		
Åker		Äng och odlingsmark		Annan duglig mark		Inpediment och högl. mark		pr har	pr ägofigur		pr har	pr ägofigur		pr har	pr ägofigur	
Har	ar	Har	ar	Har	ar	Har	ar	Kr.	Kr.	öre	Kr.	Kr.	öre	Kr.	Kr.	öre
7		8		9		10		11	12		13	14		15	16	
							10									
	08							1060	84	80	1100	88	-	40	3	20
	25							990	247	50	1100	275	-	110	27	50
	11							1030	113	30	1100	121	-	70	7	70
	22							1030	226	60	"	242	-	70	15	40
	23							770	177	10	"	253	-	330	75	90
	62							880	545	60	"	682	-	220	136	40
	32							600	192	-	1200	384	-	600	192	-
	24							680	163	20	"	288	-	520	124	80
	27							730	197	10	1100	297	-	370	99	90
	11							480	52	80	1200	132	-	720	79	20
2	12								1667	70		2399	-		731	30
	10															

Socken, by och hemman	Registernummer	Littera å kartan	Hemmanstal	Ägofigurens nummer	Delägares namn, hemvist m. m. samt ägobeskrivning
1	2	3	4	5	6

Sammandrag.

Bäreberg socken.

Samfälligheten B-B III.

Östra Stocks. (Östlonten)	2^{16}		lög.	1a, 1b	Maria Westerberg
Östra Stocks.	1^{13}		1/4	7-10	Gustav Johansson
— " —	1^{3}		1/8	19	Nils Johansson
Östra Stocks.	2^{9}		1/28	39-42	Dens.

Summa

Samfälligheten C-C I.

Östra Stocks:n	1^{3}		1/8	17, 18	Nils Johansson
" Stocks.	2^{9}		1/28	43-44	Dens.

Summa

Samfälligheten D-H.

Östra Stocks:n	1^{3}		1/8	20	Nils Johansson
— " —	1^{9-11}		1/8	21-23	Fredrik Andersson
— " —	1^{35}		lög	24	Vilhelm Karlsson
— " —	1^{37}		1/64	25-26a	Anna Andersson dödsbo
— " —	1^{43}		avs	27, 27a	Andres Andersson
— " —	1^{20}		1/1280	28	Bröd. J. och A. Larsson
— " — (Berghem)	1^{19}		1/1200	29	Josef Thorén dödsbo
— " —	1^{18}		1/1280	30, 30a	Axel Oskar Nilsson
— " —	1^{26}		1/1536	31, 31a	Andres Andersson
— " —	1^{27}		1/1600	32	Dens.
— " —	1^{25}		7/7200	33, 33a	Gustav Öhlin
— " — (Brederyd)	1^{24}		7/7680	34, 34a	Anna Book
— " — (Tegaland)	1^{23}		3/3200	35	Natalia Andersson

Ovanföre

Areal								Nuvarande värde			Blivande värde			Förbättringsvärde		
Åker		Äng och odlingsmark		Annan duglig mark		Inpediment och högl. mark		pr har	pr ägofigur		pr har	pr ägofigur		pr har	pr ägofigur	
Har	ar	Har	ar	Har	ar	Har	ar	Kr.	Kr.	öre	Kr.	Kr.	öre	Kr.	Kr.	öre
7		8		9		10		11	12		13	14		15	16	
							07		–			–			–	
	79								667	10		785	74		118	64
	12								97	20		132	–		34	80
3	14								2633	60		3768	–		1134	40
4	05						07		3397	90		4685	74		1287	84
2	79								2620	–		3348	–		728	–
	61								621	70		732	–		110	30
3	40								3241	70		4080	–		838	30
	39								284	70		429	–		144	30
	92								704	20		1094	–		389	80
	04								50	–		72	–		22	–
	56								338	–		672	–		334	–
	22								246	50		396	–		149	50
	06								24	–		72	–		48	–
	10								30	–		180	–		150	–
	08								41	–		144	–		103	–
	08								27	–		144	–		117	–
	07								42	–		126	–		84	–
	12								81	–		216	–		135	–
	13								75	–		234	–		159	–
	13								78	–		234	–		156	–
2	90								2021	40		4013	–		1991	60

Socken, by och hemman	Registernummer	Littera å kartan	Hemmanstal	Ägofigurens nummer	Delägares namn, hemvist m. m. samt ägobeskrivning
1	2	3	4	5	6
					Överföres
Hult	1 40		avs.	64	Maria Andersson
Östorp Hökog:n	av 1 22		11/1920	36	Natalia Andersson
— " —	av 1 22		11/1920	37	Anna Book
— " —	1 21		1/360	38	Västergötlands Göteborgs Järnvägs A.B.
Toltorp	1 10		7/32	58-61	Karl Oskar Berg
"	1 17			62,63	Västergötlands Göteborgs Järnvägs A.B.
Hult	1 31		1/32	65	Johan Hultkvist
"	1 32		1/32	66	Emelia Gustafsson
"	1 26		1/16	67,68	Hjalmar Karlsson
					Summa
					Samfälligheten L-O.
Hult	1 26		1/16	69-74	Hjalmar Karlsson
					Underhållssamfälligheten A-K.
Östorp Hökog.	2 6		1/8	1	Karl A. Andersson
" Hökog:n	1 13		1/4	2-6	Gustaf Johansson
— " —	1 14		1/4	11,12	A. G. Johansson
— " —	1 3		1/8	13-16	Nils Johansson
— " —	1 37		1/64	25,26	Anna Andersson änkl.
— " —	1 43		avs.	27	Anders Andersson
— " —	1 20		1/1280	28	Bröd. J. o. A. Larsson
— " — (Berghem)	1 19		1/1200	29	Josef Thorsson storbonde
— " —	1 18		1/1280	30	Axel Oskar Nilsson
— " —	1 26		1/1536	31	Anders Andersson
					Överföres

Areal								Nuvarande värde			Blivande värde			Förbättringsvärde		
Åker		Äng och odlingsmark		Annan duglig mark		Inpediment och högl. mark		pr har	pr ägofigur		pr har	pr ägofigur		pr har	pr ägofigur	
Har	ar	Har	ar	Har	ar	Har	ar	Kr.	Kr.	öre	Kr.	Kr.	öre	Kr.	Kr.	öre
7		8		9		10		11	12		13	14		15	16	
2	90								2021	40		4013	-		1991	60
							10		-			-			-	
	07								35	-		84	-		49	-
	07								35	-		84	-		49	-
	09								57	60		108	-		50	40
2	20								2160	-		2292	-		132	-
	22								207	20		264	-		56	80
	08								84	80		88	-		3	20
	25								247	50		275	-		27	50
	33								339	90		363	-		23	10
6	21						10		5188	40		7571	-		2382	60
1	79								1327	80		2036	-		708	20
	24															
3	66															
1	82															
4	45															
	06															
	01															
	06															
	10															
	03															
	06															
10	49															

Socken, by och hemman	Registernummer	Littera å kartan	Hemmanstal	Ägofigurens nummer	Delägares namn, hemvist m. m. samt ägobeskrivning
1	2	3	4	5	6
					Överföres
Östorp Hökag:n	1 25		7/7200	33	Gustav Ohlin
— " — (Bruhult)	1 24		7/7680	34	Anna Book
— " — (Tegaland)	1 23		3/3200	35	Natalia Andersson
— " —	av 1 22		11/1920	36	Dens.
— " —	av 1 22		11/1920	37	Anna Book
— " —	1 21			38	Södergötlands Göteborgs Järnvägs A.B.
Östorp Stockg:n	2 14		lägg.	45,46	Gustav Åslund
Heden	1 1		"	47	Gustav Johansson
Tolltorp	1 9		1/8	52-55	Samuel Johansson
"	1 10		7/32	56-61	Karl Oskar Berg
"	1 17			62,63	Södergötlands Göteborgs Järnvägs AB.
Hult	1 31		1/32	65	Johan Hultkvist
"	1 32		1/32	66	Emelia Gustavsson
"	1 26		1/16	67,68	Hjalmar Karlsson
Tolltorp				75	Lars Petter Larsson
					Summa

Slutsammandrag.

Samfälligheten B-B^III

" C-C^I

" D-H

" L-O

Summa

Areal								Nuvarande värde			Blivande värde			Förbättringsvärde		
Åker		Äng och odlingsmark		Annan duglig mark		Inpediment och högl. mark		pr har	pr ägofigur		pr har	pr ägofigur		pr har	pr ägofigur	
Har	ar	Har	ar	Har	ar	Har	ar	Kr.	Kr.	öre	Kr.	Kr.	öre	Kr.	Kr.	öre
7		8		9		10		11	12		13	14		15	16	
10	49															
	05															
	08															
	13															
	07															
	07															
	09															
	80															
	64															
4	06															
4	30															
	22															
	08															
	25															
	33															
	10															
21	76															
4	05						07	3397	90		4685	74		1287	84	
3	40							3241	70		4080	-		838	30	
6	21						10	5188	40		7571	-		2382	60	
1	79							1327	80		2036	-		708	20	
15	45						17	13155	80		18372	74		5216	94	

Bäckebo den 21 Jun. 1941

[illegible]

Karl Larsson Axel Wilsson

Bilaga H.

ARBETSBESKRIVNING.

Innan arbetet påbörjas skall avvägning och utsättning på minst var femtionde meter genom sakkunnig person verkställas.

Vid arbetets utförande iakttages:

att förekommande dikeskrökar ej få göras skarpa, utan böra i möjligaste mån uträtas eller avrundas,

att där dike går i rågång, bör grävningen så verkställas, att rågången och dikets mittlinje komma att sammanfalla,

att vägbana, bebyggd tomt eller trädgård ej utan innehavarens medgivande må användas som upplagsplats för dikesjord,

att förefintliga gränsmärken ej må genom arbetet rubbas eller döljas, såvida icke dessförinnan genom vederbörlig lantmätares försorg nya märken blivit utsatta.

att rör under flödesränna skall täckas med ett minst 0.3 m. tjockt jordlager, där ej annorlunda föreskrivits; fyllningen stampas väl,

att rörledning ej får täckas, innan läggningen blivit genom lantbruksingenjör eller hans ombud kontrollerad såvida densamma utförts av annan än Hushållningssällskapets täckdikningsförman.

Bäreberg den 21 jan. 1941.

I tjänsten:

PETTERSONSKA BOKTR. EFTR. • SKARA •
368283

Jordersättningslängd

Bil. J.

Fastighet	Ägarens namn	Läge pål. n:r	Antal m²	Pris pr m² öre	Kronor	Summa Kronor
1	2	3	4	5	6	7
	I. För avloppets breddning.					
	Sampälligheten D-H.					
	Diket D-E-F-G-H.					
Tolltorp	1/10 Karl Oskar Berg	0+50-2	65	12	7 80	
"	1/17 Västergötlands Göteborgs Järnvägs A.B.	0+50-0+73	12	12	1 44	9 24
	Diket F-J.					
Tolltorp	1/10 Karl Oskar Berg	0-0+41	10	12	1 20	
"	1/17 Västergötlands Göteborgs Järnvägs A.B.	0+33-0+41	2	12	24	1 44
	II. För jordupplag.					
	Sampälligheten D-H.					
	Diket D-E-F-G-H.					
Tolltorp	1/10 Karl Oskar Berg	0+50-2	445	12	53 40	
"	1/17 Västergötlands Göteborgs Järnvägs A.B.	0+50-0+73	42	12	5 04	58 44
	Diket F-J.					
Tolltorp	1/10 Karl Oskar Berg	0-0+41	94	12	11 28	
"	1/17 Västergötlands Göteborgs Järnvägs A.B.	0+33-0+41	16	12	1 92	13 20
		Summa kronor				82 32

Borås den 21 jan. 1941

Karl Larsson Gustaf Nilsson

Kostnadsförslag.

Bil. K.

Läge	Längd m.	Arbete, jordmån m. m.	Antal	à pris	Kostnad Kr.	Kostnad öre	Kostnad Kr.	Kostnad öre	Summa Kr.	Summa öre
1	2	3	4	5	6		7		8	
		Samfälligheten B-B III.								
		Diket B-B I-B II-B III.								
64+96-63+36	160	5" rör, grävn., läggn. o. återf. m'	160	1:30	208	-				
63+36-61+53	183	6" -"-	183	1:70	311	10				
61+53-61	53	4" -"-	53	1:10	58	30				
61-60	100	3" -"-	100	0:95	95	-				
64+96		Täckdikesrör st.	1	10:-	10	-				
63+36		Brunn typ C I, d=0.45 m. "	1	25:-	25	-				
61+53		-"- , d=0.45 m. "	1	33:-	33	-				
60, 61		-"- , d=0.37 m. "	2	27:-	54	-				
63+36-64+96	160	Jutevingar bb. o. plänter m.	160	0:10	16	-	810	40		
		Arbetsledning o. oförutsett					89	60	900	-
		Diket B II-B III.								
70-70+57	57	5" rör, grävn., läggn. o. återf. m.	57	1:30	74	10				
70+57		Brunn typ A, d=0.45 m st.	1	33:-	33	-	107	10		
		Arbetsledning o. oförutsett					12	90	120	-
		Samfälligheten B-B III summa kronor							1020	-
		Samfälligheten C-C I.								
		Diket C-C I.								
(12-80)-81+66	178	6" rör, grävn., läggn. o. återf. m.	178	1:70	302	60				
81+66-83+30	164	4" -"-	164	1:20	196	80				
81+66, 83+30		Brunn typ A, d=0.45 m. st.	2	33:-	66	-				
(12-80)		Täckdikesrör "	1	15:-	15	-	580	40		
		Arbetsledning o. oförutsett					69	60	650	-
		Samfälligheten C-C I summa kronor							650	-

Läge	Längd m.	Arbete, jordmån m. m.	Antal	à pris	Kostnad Kr.	Kostnad öre	Kostnad Kr.	Kostnad öre	Summa Kr.	Summa öre
1	2	3	4	5	6		7		8	
		Sammanläggningen D-H.								
		Diket D-E-F-G-H.								
3+78-2	178	Justering av bt. o. slänter m.	178	0:30	53	40				
2-0+41	159	Lera m³	175	0:90	157	50				
1+17		Omläggn. o. komplettering av stenbro enl. ritning st.	1	60:-	60	-				
50-52-20	220	8" rör, grävn., läggn. o. återf. m.	220	2:70	594	-				
52+20-52+24 / 52+31-52+37	10	6" cement, grävn. läggn. o. återf. "	10	3:-	30	-				
52+37-52+93	56	6" rör, grävn., läggn. o. återf. "	56	1:80	100	80				
52+93-54+63	170	5" - " -	170	1:50	255	-				
54+63-55+25	62	4" - " -	62	1:20	74	40				
50		Täckdikesöga st.	1	15:-	15	-				
50+82 / 51+36 / 51+87		Brunn typ A, d=0,52 m. "	3	38:-	114	-				
52+20		" " A^I, d=0,6 m. "	1	35:-	35	-				
52+37 / 52+93		" " A^I, d=0,45 m. "	2	25:-	50	-				
53+64 / 54+63		" " A, d=0,45 m. "	2	33:-	66	-				
55+25		" " A, d=0,37 m. "	1	27:-	27	-				
52-52+20		Rörelsefrandragn. gm utfarsväg			20	-	1652	10		
		Jordanläggning I för avloppets breddning					10	24		
		" " II för jordupplag					58	44		
		Arbetsledning o. oförutsett					189	22	1910	-
		Diket F-J.								
0+41-0	41	Lera m³	35	0:90	31	50	31	50		
		Jordanläggning I för avl. breddn.					1	44		
		" II för jordupplag					13	20		
		Arbetsledning o. oförutsett					3	86	50	-
		Genomloppet P-R.								
		Genomlopp enl. ritn.					80	-	80	-
		Överföres							2040	-

Läge	Längd m.	Arbete, jordmån m. m.	Antal	à pris	Kostnad Kr.	Kostnad öre	Kostnad Kr.	Kostnad öre	Summa Kr.	Summa öre
1	2	3	4	5	6		7		8	
		Överförd							2040	-
		Diket G-G¹.								
95-95+58	58	3" rör, grävn., läggn. o. återf. m.	58	1:10	63	80				
		Brunn typ B, d=0,37 m. st.	1	13:-	13	-	76	80		
		Arbetsledning o. oförutsett					13	20	90	-
		Samfälligheten D-H summa kronor							2130	-
		Samfälligheten L-O.								
		Diket L-M.								
90-91+40	140	3" rör, grävn., läggn. o. återf. m.	140	0:90	126	-				
90		Täckdikesöga st.	1	10	10	-				
91+10 / 91+40		Brunn typ A, d=0,37 m. "	2	27:-	54	-				
90		Täckdikesöga "	1	10:-	10	-				
91+4		Rörl genomgn. gm väg "	1	5:-	5	-	205	-		
		Arbetsledning o. oförutsett					35	-	240	-
		Diket N-O.								
22+45-24+64	219	4" rör, grävn., läggn. o. återf. m.	219	1:25	273	75				
22+45		Täckdikesöga st.	1	10:-	10	-				
24+64		Brunn typ A, d=0,37 m. "	1	27:-	27	-	310	75		
		Arbetsledning o. oförutsett					29	25	340	-
		Samfälligheten L-O summa kronor							580	-
		Sammandrag.								
		Samfälligheten B-B^III							1020	-
		" C-C¹							650	-
		" D-H							2130	-
		" L-O							580	-
		Slutsumma kronor							4380	-

Bårsby den 21 jan. 1941

[illegible]

Översiktskarta.

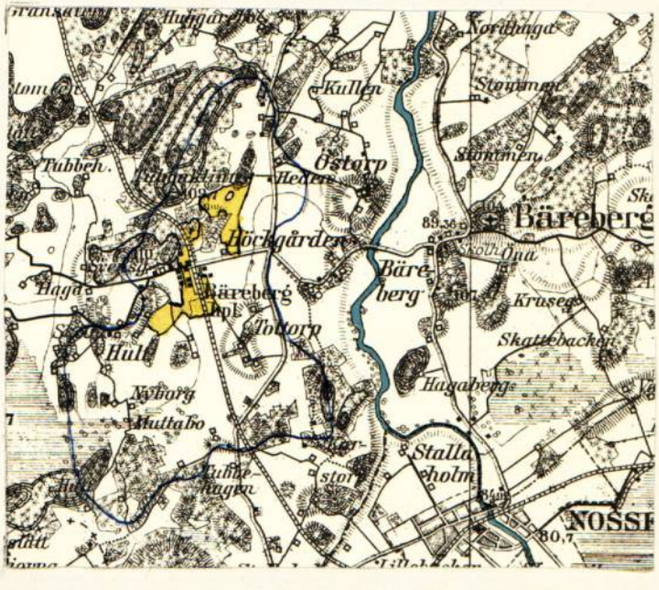

Skala 1:50 000.

Bil. L.

Utlåtande vid syneförrättning enligt vattenlagen för torrläggning av mark tillhörande Östorp Hökagården m.fl. hemman i Bärebergs socken av Skaraborgs län.

Ifrågavarande företag, som avser dels fördjupning och utvidgning av åtskilliga mindre avloppsdiken genom och från vattenskadade marker, belägna omkring 2 km. väster om Bärebergs kyrka inom nederbördsområde nr 143, i och för ernående av bättre torrläggning och ökad alstringsförmåga, och dels fördelning av skyldigheten att underhålla det större samlingsdike, vari dessa mindre avlopp utfalla, är enligt bestämmelserna i 7 kap. vattenlagen att anse såsom dikning och underhåll av dike. Belägenheten framgår av omstående översiktskarta, där torrläggningsområdet utmärkts med gul färg och vattensamlingsområdets gränser med blå linjer. Det har under förrättningen utrönts, att den del av huvudavloppet, om vars framtida underhåll fråga är, uppgrävdes och gavs ungefär sina nuvarande dimensioner år 1920-21 enligt en mellan de dåvarande jordägarna träffad frivillig överenskommelse och efter av dåvarande jordbrukskonsulenten E. Nordkvist upprättat förslag. Därvid var andelen i nygrävningen bestämd i huvudsak så, att varje jordägare ombestyrde och bekostade grävningen på sin mark. Där avloppet går i rågång ombestyrdes och

bekostades halva arbetet av vardera rågrannen.

Över till uppgrävning, respektive underhåll ifrågasatta avloppssträckor hava profil- och sektionsritningar upprättats utvisande förhållandena vid undersökningstillfället, varjämte de härav beroende vattenskadade markerna avfattats å nivåkarta. Å denna karta äro de till uppgrävning avsedda avloppssträckorna utmärkta med dels dubbla, dels enkla röda linjer och de röda bokstäverna B - B^{I} - B^{II} - B^{III}, B - B^{II}, B - B^{IV}, C - C^{I}, D - E - F - I, F - G - H, G - G^{I}, L - M, N - O och järnvägstrumman P - R. Dubbla röda linjer beteckna härvid, att avloppet skall utföras som öppet dike, och enkel röd linje, att det skall göras täckt. Streckad röd linje mellan tvänne heldragna betecknar täckt ledning för vanlig vattenföring under öppen ränna för flöden. Avloppens blivande dimensioner hava å profil- och sektionsritningarna utmärkts med rött.

Vattensamlingsområdet för de olika avloppssträckorna har uttagits å generalstabens karta och delvis uppgåtts å marken. Storleken har med blått angivits å profilritningarna. Den största till avrinning kommande vattenmängden har i fråga om avlopp för flöden antagits komma att uppgå till 2.0 liter pr sekund och hektar och i fråga om avlopp för vanlig vattenföring till 0.2 liter pr sekund och hektar. Medelvattenmängden under vegetationsperioden har antagits vara 0.05 liter pr sekund och hektar.

På grundval av de sålunda uträknade vattenmängderna hava avloppen dimensionerats för möjliggörande av torrläggning till 1.2

meters djup av all härav beroende mark, tillhörig sökandena och dem, som sig med sökandena förenat.

Den mark, för vilken dikningen medför båtnad, och som alltså skall ingå i dikningsföretaget, begränsas å nivåkartan av en streckad svart linje så belägen, att all därutanför liggande mark torde kunna till fullo torrläggas utan hinder av nuvarande vattenförhållanden i till uppgrävning avsedda avloppssträckor. På samma sätt har den mark begränsats, vars torrläggning skulle försämras, genom en höjning av vattenståndet i avloppssträckan A - K .

Denna sistnämnda mark skall ugöra en underhållssamfällighet. Vilka ägofigurer och fastigheter, som hava del häri framgår av den bilagda värderingslängden. Grunden för deltagningsskyldigheten i det underhållsarbete, som skall åvila denna samfällighet, skall vara storleken av det markområde, som sålunda ingår i samfälligheten. Den på detta sätt uträknade deltagningsskyldigheten finnes för varje fastighet angiven i kolumn 16 av kostnadsfördelningslängden.

Den avloppssträcka, vars framtida underhåll skall särskilt fördelas, betecknas å nivåkartan med dubbla svarta linjer och de röda bokstäverna A - B - C - D - E - F - I - K . Den bottenlinje, som framdeles skall vidmakthållas, har å profilritningen angivits med rött. Då det här icke är fråga om skada av högvatten utan endast av medelvatten, har det ej ansetts erforder-

ligt att i detta sammanhang härutöver fastställa någon minsta bottenbredd eller skarpast tillåtliga släntlutning för de delar av avloppet, som ej bli föremål för nygrävning.

För utrönande av den genom dikningssamfälligheten uppkommande båtnaden hava synemännen efter i 7 kap. 22 § vattenlagen stadgade grunder verkställt uppskattning, vars resultat i detalj föreligger i den bilagda värderingslängden.

Den å kartan avfattade och enligt förenämnda längd förbättrade marken skall uppdelas i fyra av varandra i torrläggningshänseende oberoende dikningssamfälligheter benämnda "B - B^{III}", "C - C^{I}", "D - H" och "L- O". Av det bilagda kostnadsförslaget framgår, vilka arbeten, som skola utföras av respektive samfälligheter, och av kostnadsfördelningslängden, vilka fastigheter och ägofigurer, som hava del däri. Skäl till uppdelning av samfälligheterna B - B^{III}, C - C^{I} och L - O i olika avdelningar förefinnes ej. För utrönande om sådan uppdelning bör verkställas i fråga om samfälligheten D - H har särskild utredning verkställts bil. M. Härav framgår, att samfälligheten i fråga skall uppdelas på två avdelningar på sätt i bilagan närmare angivits.

Kostnaderna för dikningsföretagets utförande skola sålunda inom varje samfällighet för sig fördelas på delägarna i mån av båtnaden för vars och ens mark med den jämkning i fråga om samfällighet D - H, som av dess uppdelning på avdelningar betingas. Den sålunda uträknade deltagningsskyldigheten finnes för varje fastighet angiven i

kolumn 16 av kostnadsfördelningslängden, där den är uttryckt i procent av samfällighetens totalkostnad. I kolumn 15 är det häremot svarande beräknade kostnadsbeloppet angivet.

Kostnaderna för de i dikningsföretaget ingående avloppens underhåll skola fördelas efter samma grunder, som för färdigställandet angivits. Därvid skall beträffande dikessträckan D - I , som ingår i såväl dikningsföretaget som den särskilda underhållssamfälligheten, gälla, att dikningsföretaget svarar för underhållet under de fem första åren efter uppgrävningen, räknat från dagen för avsyning och godkännande av sträckan, och därefter skall underhållet för all framtid övergå på underhållssamfälligheten.

Företaget berör Nossebro-Trollhättans järnväg på så sätt att dels ett nytt genomlopp genom banvallen skall utföras mellan P och R och dels rörledningen G - H skall framdragas genom samma banvall som komplement till en söder om G befintlig allt för grund trumma. Dessa arbeten skola, i den mån de ligga inom järnvägens område, utföras genom trafikförvaltningens försorg, varvid av Kungl. Väg- och Vattenbyggnadsstyrelsen lämnade föreskrifter noggrannt iakttagas. Arbetet bör så bedrivas, att nya genomloppen kunna tagas i bruk inom en månad efter det avloppssträckan G - F blivit genom företagets försorg färdigställd och meddelande härom kommit trafikförvaltningen tillhanda. För iordningställande av nya genomloppet P - R äger järnvägens

ägare av dikningsföretaget uppbära kontant ersättning för sina verkliga kostnader härför, så snart genomloppet färdigställts. Genomloppet vid G bekostas av järnvägens ägare.

Det åligger företaget, att verkställa omläggning av befintlig enskild vägövergång vid E enligt upprättad ritning. Någon deltagningsskyldighet i framtida underhållet av över avloppen ledande vägövergångar skall ej åvila vare sig dikningsföretaget eller underhållssamfälligheten.

För mark, som åtgår till öppna avlopps utvidgning och till jordupplag, skall ersättning gäldas av dikningsföretaget med belopp, som finnas angivna i den bilagda jordersättningslängden.

Andra skador, som till äventyrs kunna under arbetstiden av dikningsföretaget orsakas, skola jämväl till fulla värdet ersättas, därest någon sakägare hos styrelsen framställer yrkande härom inom ett år efter företagets färdigställande. Sådan skada skall då utan dröjsmål genom styrelsens försorg uppskattas av sakkunnig person och därefter omedelbart ersättas. I brist på åsämjande vid val av värderingsman skall uppskattningen verkställas av inom länet tjänstgörande lantbruksingenjör eller den, han i sitt ställe sätter.

Avgift, varom förmäles i 11 kap. 95 § vattenlagen, skulle för ingendera dikningssamfälligheten uppgå till femton kronor och behöver förty ej erläggas.

Kostnaderna för dikningsförrättningen och övriga för dikningsföretaget gemensamma kostnader, skola fördelas mellan samfälligheter-

na i proportion till deras respektive förbättringsvärden och sedan inom varje samfällighet efter samma grunder, som för grävningskostnaderna angivits. Förrättningskostnaderna förskjutas nu av sökandena och med dem likställda.

Kostnaderna för underhållsförrättningen skola, så snart förrättningen vunnit laga kraft fördelas på delägarna efter de för underhållsarbetet angivna procenttalen, men förskjutas nu av sökandena och med dem jämnställda.

Jämlikt föreskrifterna i 10 kap. 62 § vattenlagen få synemännen i fråga om dikningsföretaget ytterligare bestämma:

att det skall, därest sökandena önska fullfölja detsamma, utföras i fullständig överensstämmelse med bestämmelserna i detta utlåtande med därtill hörande ritningar och handlingar;

att ur öppet avlopp uppschaktad jord och sten skall läggas minst 0.6 meter från avloppets kanter och med en lutning mot dessa, icke överstigande 1:1, varjämte nödiga öppningar för ytvattnets framsläppande skola anordnas;

att till rörledningar och rörtrummor skola användas rör, som uppfylla gällande standardfordringar;

att under arbetstiden vatten ej får uppdämmas eller påsläppas på sätt att skada uppstår;

att rörbrott, ras eller förskjutningar, som till äventyrs inträffa, omedelbart skola avhjälpas och nödiga släntförändringar

eller förstärkningsåtgärder vidtagas;

att arbetena för företagets utförande böra genom entreprenad överlåtas på härför skickad person, varvid särskild entreprenadsumma för varje samfällighet skall fastställas;

att arbetena må begynna så snart detta utlåtande vunnit laga kraft, samt böra vara bragta till slut före utgången av år 1946;

att företaget skall anses fullbordat, när det avsynats och godkänts av inom länet tjänstgörande lantbruksingenjör samt

att det skall benämnas "Östorps dikningsföretag av år 1941".

Talan mot förrättningen och detta utlåtande må föras vid Västerbygdens vattendomstol, adress Vänersborg, till vilken besvären med iakttagande av bestämmelserna i 11 kap. 85 § vattenlagen skola vara ingivna inom sextio dagar från nedanstående datum.

~~Hökagården~~ Bäckebo den 21 jan. 1941.

I tjänsten:

Biträdande gode män:

Karl Larsson

Daniel Wilsson

Bilaga M.

Framställning av jordförbättring samt absolut och relativ kostnad, då varje avdelning torrlägges för sig eller i samband med andra avdelningar. (Utredning jämlikt 7: 24 i vattenlagen).

Avdelning	Ägofigurer	Jordförbättring		Andel i kostnad för												Relativ kostnad (kostnad för varje kronas jordförbättring)
								0-1						S:ma		
		Kr.	öre	Kr.	öre	Kr.	öre	Kr.	öre	Kr.	öre	Kr.	öre	Kr.	öre	
				Samfälligheten O-H.												
I	20-38 58-63	2328	80											2130	-	0.9146542
II	65-68	53	80					10	-					10	-	0.18587361
I+II		2382	60											2130	-	0.8939814

Samfälligheten O-H uppdelas på två avdelningar med respektive 0.9103401 och 0.18587361 kr. pr. förbättringskrona i relativ beräknad kostnad.

Barnberg den 21 jan. 1941

[illegible]

Förbättrings-värde	Beräknad andel i kostnaden för företagets avdelningar					Delaktighet i kostnaderna för				
						Arbetets utförande m. m.		Syneförrättningen		
Kronor						Beräknad kostnad kronor	Procent av verkl. kostnad	Kr.	öre	
9	10	11	12	13	14	15	16	17		18
								Bil.		N.

Kostnadsfördelningsränd.

Hemmanstal	Registernummer	Littera å kartan	Socken Hemman och jordägare	Sökande och med dem likställda	Ägofigur	Markens uppskattade värde Nuvarande värde Kronor	Blivande värde Kronor
1	2	3	4	5	6	7	8
			Samfälligheten B-B III.				
			Böreberg socken.				
– 1/4	1 13		Östorp Hökeg. Gustav Johansson		7-10		
1 1/8	1 3	V	" " Nils Johansson		19		
1 1/28	2 9	V	" Stöckg. Dens.		39-42		
			Summa				
			Samfälligheten C-C I.				
1 1/8	1 3	V	Östorp Hökeg. Nils Johansson		17,18		
1 1/28	2 9	V	" Stöckg. Dens.		43-44		
			Summa				
			Samfälligheten D-H.				
1 1/8	1 3	V	Östorp Hökeg. Nils Johansson		20		
2 1/8	1 9-11	V	" " Fredrik Andersson		21-23		
– lägg.	1 35		" " Vilhelm Karlsson		24		
3 1/64	1 37	V	" " Anna Andersson änka		25-26a		
– avs.	1 43		" " Anders Andersson		27,27a		
– 1/280	1 20		" " Brödr. J. o. A. Larsson		28		
– 1/200	1 19	"	" (Beyhan) Josef Thorén stbk.		29		
– 1/280	1 18		" Hökeg. Axel Oskar Nilsson		30-30a		
– 1/536	1 26		" " Anders Andersson		31,31a		
– 1/600	1 27		" " Dens.		32		
– 7/7200	1 25		" " Gustav Ohlin		33,33a		
– 7/7680	1 24	"	" (Bredeyd) Anna Book		34,34a		
– 3/3200	1 23	"	" (Tegeland) Natalia Andersson		35		
			Överföres				

PETTERSONSKA BOKTR. EFTR. SKARA

Förbättrings-värde	Beräknad andel i kostnaden för företagets avdelningar					Delaktighet i kostnaderna för				%-tal för gmens. kostn.
	I	II				Arbetets utförande m. m.		Syneförrättningen		
Kronor						Beräknad kostnad kronor	Procent av verkl. kostnad	Kr.	öre	
9	10	11	12	13	14	15	16	17		18
118:64						93:96	9.212	12:88		
34:80						27:56	2.702	3:78		
1134:40						898:48	88.086	123:14		
1287:84						1020:-	100.000	139:80		24.686
728:-						564:47	86.842	79:03		
110:30						85:53	13.158	11:97		
838:30						650:-	100.000	91:-		16.069
144:30	131:36					131:36	6.167	15:95		
389:80	354:85					354:85	16.660	43:09		
22:-	20:03					20:03	0.940	2:43		
334:-	304:05					304:05	14.275	36:92		
149:50	136:10					136:10	6.390	16:53		
48:-	43:70					43:70	2.052	5:31		
150:-	136:55					136:55	6.411	16:58		
103:-	93:77					93:77	4.402	11:38		
117:-	106:50					106:50	5.000	12:93		
84:-	76:47					76:47	3.590	9:28		
135:-	122:90					122:90	5.770	14:92		
159:-	144:74					144:74	6.795	17:57		
156:-	142:01					142:01	6.667	17:24		
1991:60	1813:03					1813:03	85.119	[illegible]13		

Hemmanstal	Registernummer	Littera å kartan	Socken Hemman och jordägare	Sökande och med dem likställda	Ägofigur	Markens uppskattade värde Nuvarande värde Kronor	Blivande värde Kronor
1	2	3	4	5	6	7	8
			Överföres				
11/1920	ao/22	Östra	Hökeg. Natalia Andersson		36		
11/1920	ao/22	"	" Anna Book		37		
1/360	1 21	"	" Västergötlands Göteborgs Järnvägs A.B.		38		
7/32	1 10	Tolltorp	Karl Oskar Berg		58-61		
	1 17	"	V. G. J.		62, 63		
1/32	1 31	Hult	Johan Hultkvist		65		
1/32	1 32	"	Emelia Gustavsson		66		
1/16	1 26	"	Hjalmar Karlsson		67, 68		
			Summa				
			Samfälligheten L-O.				
1/16	1 26	Hult	Hjalmar Karlsson		69-74		
			Underhållssamfälligheten A-K.				
1/8	2 6	Östra	Hökeg. Karl A. Andersson		1		
1/4	1 13	"	Hökeg. Gustav Johansson		2-6		
1/4	1 14	"	" A. G. Johansson		11, 12		
1/8	1 3	"	" Nils Johansson		13-16		
1/64	1 37	"	" Anna Andersson änk.		25, 26		
avs.	1 43	"	" Anders Andersson		27		
1/1280	1 20	"	" Änk. J. o. A. Larsson		28		
1/1200	1 19	"	(Berghem) Josef Thorsins änk.		29		
1/1280	1 18	"	Hökeg. Axel Oskar Nilsson		30		
1/1536	1 26	"	" Anders Andersson		31		
7/7200	1 25	"	" Gustav Ohlin		33		
7/7680	1 24	"	(Bredryd) Anna Book		34		
7/3200	1 23	"	(Tegelmal) Natalia Andersson		35		
			Överföres				

PETTERSONSKA BOKTR. EFTR. SKARA

Förbättrings-värde	Beräknad andel i kostnaden för företagels avdelningar					Delaktighet i kostnaderna för				% -tal för gemens. kostn.
						Arbetets utförande m. m.		Syneförrättningen		
Kronor	I	II				Beräknad kostnad kronor	Procent av verkl. kostnad	Kr.	öre	
9	10	11	12	13	14	15	16	17		18
1991:60	1813:03					1813:03	88.119	220:13		
49:-	44:61					44:61	2.094	5:42		
49:-	44:61					44:61	2.094	5:42		
50:40	45:88					45:88	2.154	5:57		
132:-	120:16					120:16	5.641	14:59		
56:80	51:71					51:71	2.428	6:28		
3:20		0:60				0:60	0,028	0:07		
27:50		5:11				5:11	0,240	0:62		
23:10		4:29				4:29	0.202	0:52		
2382:60	2120:-	10:-				2130:-	100.000	258:62		45.670
							55,125			
708:20						580:-	100.000	76:87		13.575
							1.103			
							16.819			
							8.364			
							20.450			
							0.276			
							0.046			
							0.276			
							0.459			
							0.138			
							0.276			
							0.230			
							0.368			
							0.597			
							49.402			

Hemmanstal	Registernummer	Littera å kartan	Socken Hemman och jordägare	Sökande och med dem likställda	Ägofigur	Markens uppskattade värde Nuvarande värde Kronor	Blivande värde Kronor
1	2	3	4	5	6	7	8
			Överföres				
11/1920	av 1 22	Östorp	Hökeg. Natalia Andersson		36		
11/1920	av 1 22	"	" Anna Book		37		
	1 21	"	" V. G. J.		38		
läg.	2 14	"	Slöckg. Gustav Öllund		45, 46		
"	1 1	"	Heden Gustav Johansson		47		
1/8	1 9	Tolltorp	Samuel Johansson		52-55		
7/32	1 10	"	Karl Oskar Berg		56-61		
	1 17	"	V. G. J.		62, 63		
1/32	1 31	Hult	Johan Hultkvist		65		
1/32	1 32	"	Emelia Gustavsson		66		
1/16	1 26	"	Hjalmar Karlsson		67, 68		
		Tolltorp	Lars Petter Larsson		75		
			Summa				

Förbättrings-värde	Beräknad andel i kostnaden för företagets avdelningar					Delaktighet i kostnaderna för				
						Arbetets utförande m. m.		Syneförrättningen		
Kronor						Beräknad kostnad kronor	Procent av verkl. kostnad	Kr.	öre	
9	10	11	12	13	14	15	16	17		18
							49.402			
							0.322			
							0.322			
							0.414			
							3.676			
							2.941			
							18.658			
							19.761			
							1.011			
							0.368			
							1.149			
							1.516			
							0.460			
							100.000			

Borås den 21 jan. 1941

Karl Larsson

David Nilsson

J 140/41
J 235/41

R-E1a-0849

Utdrag ur planen för:
Östorps dikningsföretag av år 1941

Genomlopp under järnväg vid P-R
Skala 1:50



Genomlopp under järnväg vid G
Skala 1:50

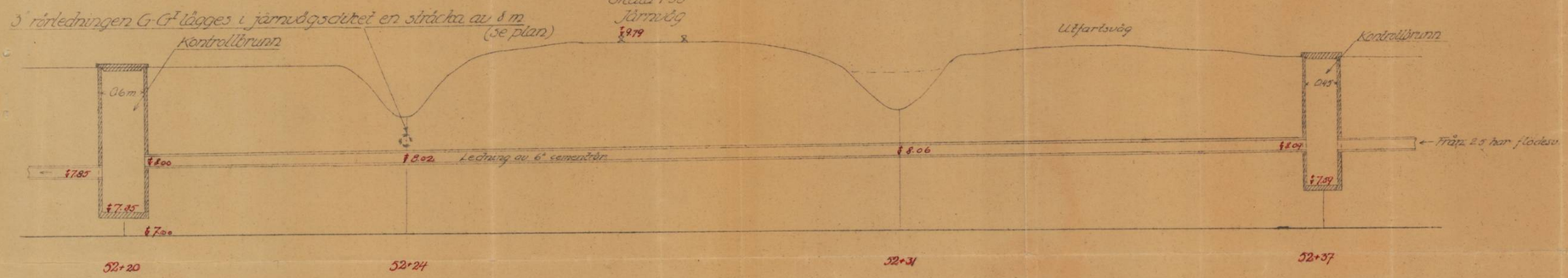

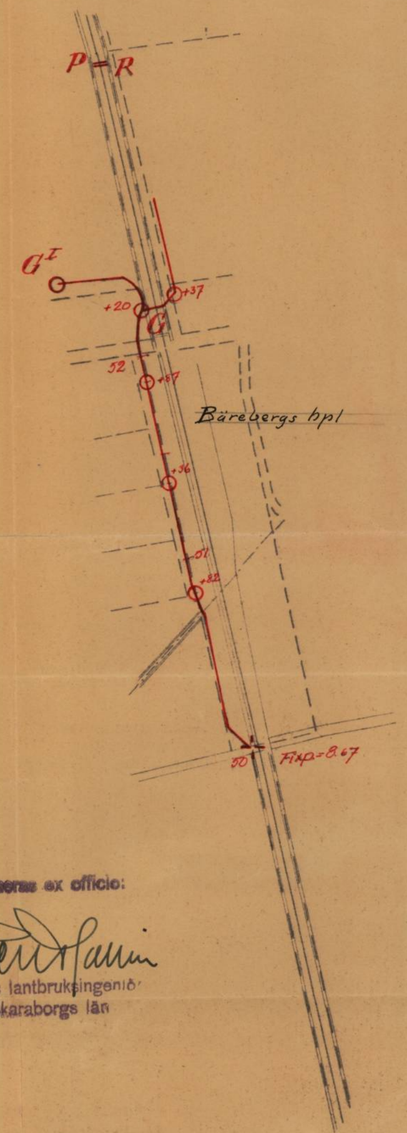

Godkännes i vad berör järnvägen Nossebro-Trollhättan, under villkor att endast armerade betongrör komma till användning i järnvägsbanken.
Stockholm den 4 februari 1941.

På Kungl. Väg- och Vattenbyggnadsstyrelsens vägnar

Einar Fredrikson.

Vidimeras ex officio:

Statens lantbruksingenjör
i Skaraborgs län

Skala 1:50



Längdskala 1:2000 för planritning



R-E1a-0849

ARVODESRÄKNING

för laga syneförrättning angående "Östorps dikningsföretag av år 1941"
(samtliga samfälligheter)
Bäreberps socken och Skaraborgs län,
upprättad enligt nedanstående §§ i lantbruksingenjörstaxan av den 27 juni 1930.

År och månad	Dag	Arbete	Antal	à kr.	Kr.	öre	Kr.	öre
1	2	3	4	5	6		7	
		Kallelser och kungörelser, § 5, st.	54	0,50			27	–
		Ägomätning: i skala 1:4000, §§ 6—10						
		a) för mätningsområdets gränser enl. tariff I,						
		1) i åker, raklinje km.		1,50				
		kroklinje „		3,00				
		i annan mark, raklinje „		3,00				
		kroklinje „		6,00				
		2) för strandsträckor utefter sjö o. vattendrag med bredd över 15 m.						
		i åker, raklinje km.		3,00				
		kroklinje „		5,00				
		i annan mark, raklinje „		5,00				
		kroklinje „		11,00				
		3) för strandsträckor utefter mindre vattendrag, bredd 10—15 meter						
		i åker, raklinje „		1,00				
		kroklinje „		2,00				
		i annan mark, raklinje „		2,00				
		kroklinje „		5,00				
		b) för mätningsområdets olika ägoslag, ägofigurer och areal enligt tariff II						
		åker, medelareal ar st.						
		har						
		äng och odlingsmark medelareal ar st.						
		har						
		annan mark och impediment, medelareal ar st.						
		har						
		Tillägg för mätning i skala 1:						
		Kopiering av täckdikn. plan f. konceptet					55	04
		c) för vattenavlopp enl. tariff III med en medelbredd av 10—15 m. > 15 < 10						
		i åker o. d., raklinje km.						
		kroklinje „						
		i annan mark, raklinje „						
		kroklinje „						
		d) för textning, skala o. d., 1:sta regalarket bladet						
		övriga regalark blad st.						
		Överföres					82	04

1	2	3	4	5	6	7
		Överfört				82 04
1939		**Avvägning.**				
sept	12,13	a) avvägning, längdmätning o. d., § 46 mom. 4 ... dagar	2	12,00	24 —	
		b) ytavvägning, § 11, mom. 1, tariff IV				
		i öppen mark, medelantal ... punkter pr har ... har				
		avvägda punkter ... st.				
		i annan mark, medelantal ... punkter pr har ... „				
		avvägda punkter ... „				
		c) begränsningskurva, § 11, mom. 2:				
		i öppen mark ... km.		2,00		
		i annan mark ... „		5,00		24 —
		Arealuträkning, § 13, tariff V, medelareal 40 ar, ... st.	84	0.07	5 88	
		... har	33.89	0.20	6 78	12 66
		Ägobeskrivning, § 14, ägofigurer ... st.	84	0,04		3 36
		Markvärdering:				
		a) uppskattning och värdering, § 46, mom. 5 ... dagar	½	12,00	6 —	
		b) gradtabell eller kurva, § 16, mom. 1:				
		för första kilometern av avlopps längd ... km.			4 —	
		för övriga kilometer ... st.	1.2	1,50	1 80	
		c) uträkning därmed av värde pr ytenhet, § 16, mom. 2, värdetal „	110	0,06	6 60	
		d) uträkning av förbättring eller försämring, § 17, ägofigurer „	55	0,12	6 60	25 00
		Längdprofil, § 19 längdskala 1: 4000				
		a) uppritning enl. tariff VI, 1) endast markyta ... km.	1.1	3.00	3 30	
		2) befintligt avlopp ell. vall ... „	2.9	3.50	10 15	13 45
		Tvärsektioner §§ 21 och 22 i skala 1: 100,				
		vid uppritning av endast befintlig eller ny sektion ... st.	38	0.12	4 56	
		... „	9	0.15	1 35	
		vid uppritning av såväl befintlig som ny sektion ... „	14	0.25	3 50	
		... „				
		... „				9 41
		Antal profil- och sektionsritningar ... „	2	3,00		6 —
		Hydrografisk utredning, §§ 23 och 48, grundbelopp			~~2~~ —	
		för vattenområdets areal ... km.²		0,02		
		dagar	1	12,00		12 —
		Dimensionsberäkning, § 24				
		a) för öppet avlopp, utan särskild beräkning ... km.	1	3,50	3 50	
		tillägg för särskild beräkning av dimensionerna ... „	1	1,00	1 —	
		„ „ våta sektionsarean vid h. v. y. 0,50 kr. pr m.² „				
		nämligen ... m.² sektion på ... „				
		„ „ „ ... „				
		„ „ „ ... „				
		„ „ „ ... „				
		b) täckt ledning, 1) inre diameter intill 20 cm. ... „	1.8	6,00	10 80	
		2) „ „ över 20 „ ... „		10,00		15 30
		Inritning å kartan av avlopp och vallar, § 26 grundbelopp			1 —	
		tillägg för varje cm. verkligt mått å kartan ... cm.	112	0,03	3 36	4 36
		Överföres				

1	2	3	4	5	6		7	
		Överfört					207	58
		***Arbetsbeskrivning**, § 27, 1:a sidan*			3	—		
		tillägg för övriga sidor st.		2,00			3	—
		***Kostnadsberäkning**, § 28, a) nyanläggning* km.	1.1	2,50	2	75		
		därjämte 25 öre pr m² av våta sektionsarean vid h. v. y.						
		nämligen m² *sektion på* „						
		b) vid förändring av befintligt avlopp „	1.0	4,00	4	00		
		därjämte 50 öre pr m.² av våta sektionsarean vid h. v. y.						
		nämligen m² *sektion på* „						
		c) av kostnadsförslagets slutsumma 0,1 % (broar och vallar inberäknade)			4	30	11	05
		***Förslag till invallning,** § 29*						
		a) Konstruktion och dimensionering av vallar			8	—		
		b) Inläggning av vallkrön km.		0,50				
		c) Uppritning av tvärsektioner st.		0,25				
		d) Kostnadsberäkning km.		3,00				
		§ 46 Förslag till pumpstation dagar		12,00				
		***Förslag till bro- och trumbyggnad,** §§ 33—35 och 38*						
		Dimensionsberäkning		8,00				
		Ritarbete			5	—		
		för särkilt konstruerat landfäste st.		4,00				
		Kostnadsberäkning						
		för särskilt konstruerade landfästen st.		4,00				
		Grundförstärkning m²		0,10				
		Antal särskilda ritningar		3,00			5	—
		***Införande av höjdsiffror å plankartan,** § 39*		0,01				
		***Översiktskarta,** § 41*					4	50
		***Ersättningslängd,** § 42, grundbelopp*			1	50		
		antal ersättningar st.	8	0,25	2	—	3	50
		***Kostnadsfördelning,** § 43, grundbelopp*			2	—		
		antal fastigheter st.	52	0,30	16	60		
		tillägg för fastigheter i olika avdelningar „		0,20			18	60
		***Utlåtande och betänkande,** § 45* sid.	8	3,00			24	—
		***Sammanträden o. upprättande av protokoll,** § 46 mom. 1,* dagar	1½	12,00			18	—
		***Särskild utredning,** § 46, mom. 2* arg. järnvägs dagar	2	12,00			24	—
		***Utredning å länets lantmäterikontor rörande fastighetsgränser, jordregisternummer o. d.,** § 46, mom. 15* dagar	½	12,00		—	6	—
		***Förslag enl. § 46 mom. 15,** brunn* „	¾	12,00	9	—		
		utlopp för täckt ledning „	¼	12,00	3		12	—
		slamficka „		12,00				
		Lösen för: *Summa kronor*					337	23
		***Kopia av plankartan,** § 51*						
		1) 1:sta regalarket bladet			10	50		
		övriga regalark blad st.						
		2) efter kartans skala och ägofigurernas medelareal, tariff VII,						
		skalan 1:~~1000~~ 2000, medelareal 40 *ar ägofigurer* st.	84	0.10	8	40		
		har	33.89	0.28	9	48		
		Överföres			28	38		

1	2	3	4	5	6		7	
		Överfört			28	38		
		höjning för handkopia å ritpapper, 25 %						
		3) insättning av höjdlägestal st.	308	0,02	6	16		
		„ „ kanaler och diken, grundbelopp			1	75		
		tillägg för varje cm. verkligt mått å kartan, cm.	285	0,05	14	25	50	54
		Kopia av profil-, sektions-, bro-, och trumritningar, § 54,						
		1) enligt tariff VIII, endast markyta km.						
		befintligt vattendrag ell. vall „	1.4	3.–	4	20		
		nytt avlopp eller vall „	1.1	5.–	5	50		
		ändring av befintligt avlopp „	0.7	6.–	4	20		
		2) tvärsektioner, originalritningens belopp						
		3) broar och trummor, „ „						
		4) för varje med rubrik, skalor o. d. försett blad st.	2	3,00	6	–		
					13	90		
		nedsättning för kopia å kalkerväv 25 %			3	48	10	42
		Kopia av annan ritning, § 46, pumpstation, dagar		12,00				
		brunn, rörutlopp och slamficka „	1	12,00	12	–		
		Jämvägs genomlopp	1½	„	18	–	30	–
		Avskrift av synehandlingarna, § 55 sid.	48	0,55			26	40
		Översiktskarta i d:o, § 41					4	50
		Summa kronor					121	86
		Övriga förrättningskostnader.						
		Lösen av förordnandet jämte kommissionärsarvode			3	–		
		Annonskostnader ang. sammanträden						
		Inbindning av förrättningshandlingar o. uppklistring av ritningar			13	–	16	–
		Arvode till biträdande förrättningsmannen						
		Ersättning till gode männen enligt egna räkningar			73	20		
		Kostnader för hantlangning, materialer o. d. dagsv.	4	4.–	16	–		
		Utsättningspålar			2	–	91	20
		Summa kronor					107	20
		Sammandrag.						
		Förrättningsmannens arvode					337	23
		Lösen för kopior och avskrifter					121	86
		Övriga förrättningskostnader					107	20
		Summa kronor					566	29

Den, som icke åtnöjes med denna räkning, äger att inom tre månader från nedanstående dag klander därå anställa genom stämning till Barne *häradsrätt.*

Höka gården *den* 21 Jan. *19* 41

E. Pendsalin
Statens lantbruksingenjör.

Att sakägare erhållit en med denna lika lydande räkning betyga:

Karl Larsson Eric Wilsson

Kronor ..... *kvitteras:*

..... *den* ..... *19* .....

FETTERSONSKA BOKTR. EFTR. • SKARA •
368277

Godk. 14/5 1943 312/43

DIARIE N:r 8006
K. LANTBRUKSSTYRELSEN
17 APR. 1943

BEVIS

över verkställd avsyning av Östorps dik- ningsföretag av år 19 41 i Bärebergs socken av Skaraborgs län.

Plan fastställd av Kungl. Maj:t Lantbruksstyrelsen den 11 nov. 19 42.

Bidrag från statens avdikningsanslag kr. 2,390:--

Lån från statens avdikningslånefond „ 1,400:--

Kontrakt angående arbetenas utförande antaget den

Fastställd arbetstid till den 1 sept. 1946.

Arbetsstyrelsens ordf.: Lantbrukare Nils Johansson.

Adress: Hökagården pr Bäreberg.

Vid genom assistent Stig Lundblad den 11 nov. 1941 verkställd avsyning av ovan angivna företag befanns detsamma vara utfört enligt den fastställda arbetsplanen och förordas till godkännande.

Skara den 1 april 1943.

I tjänsten:

/Sven Hallin/

Statens lantbruksingenjör.

KR. 1 STÄMPEL EN KR. 1

Statens lantbruksingenjör
i Skaraborgs län

PETTERSONSKA BOKTR. EFTR. SKARA
392197

1943 den 14 maj

Uppgift jämlikt stadgandet i 1 §, 1 stycket, av lag om kronans förmånsrätt för avdikningslån den 14 juni 1929 (nr 164).

Företagets namn: Östorps dikningsföretag av år 1941 i Bäreberga socken av Skaraborgs län.

Lån 1.400 kronor från statens avdikningslånefond enligt Kungl. Lantbruksstyrelsens beslut den 11 december 1942.

Lånet har beviljats för nedanstående, i utredningen angående detsamma upptagna fastigheter.

Socken, by och hemman	Mantal	Register-nummer	Ägare
Bäreberga socken.			
Östorp Hökagården	1/8	1^{3}	Nils Johansson
" "	1/8	1^{9-11}	Fredrik Andersson
" "	1/64	1^{37}	Johan Andersson
" Stöckgården	1/28	2^{9}	Nils Johansson

Stockholm den 14 maj 1943.

På Kungl. Lantbruksstyrelsens vägnar

Olof Fredholm

11/1242

"Östorps dikningsföretag av år 1941" i Bärebergs socken av Skaraborgs län.

FÖRTECKNING

över lånesökande och dem tillhöriga fastigheter, till vilkas andelar i företaget lån beräknats utgå.

Socken o. fastighet	Mtl	Reg. nr	Ägare
Bärebergs socken.			
Östorp Hökagården	1/8	3/1	Nils Johansson
" "	1/8	9-11/1	Fredrik Andersson
" "	1/64	37/1	Johan Andersson
" Stöckgården	1/28	9/2	Nils Johansson

Skara i juni 1941.

I tjänsten:

Statens lantbruksingenjör.

Till Kungl.Väg- och Vattenbyggnadsstyrelsen.

För sådant ändamål, som angives i 10 kap.52 § vattenlagen, översändes härmed vördsamt utdrag ur planen för "Östorps dikningsföretag av år 1941" i Bärebergs socken, Skaraborgs län, i de delar, som beröra Västergötland-Göteborgs järnvägar /linjen Nossebro-Trollhättan/.

Mellan P och R finns för närvarande intet genomlopp, utan vattnet rinner från P i en 4" rörledning, som är otillräcklig vid flöden. Då västra järnvägsdiket stänges av berg något 10-tal meter sydost om P, översvämmas vid flöden den mellan P och G^{I} befintliga åkern. Mellan R och den vid G befintliga järnvägstrumman finnes intet hinder för vattnets framrinnande i östra järnvägsdiket. Likaså är trumman vid G tillräcklig för jämväl detta vattens framsäppande. Däremot är den för grund för den öster om järnvägen belägna trädgårds och tomtmarkens dränering till 1,2 meters djup, varför den måste kompletteras med den å ritningen angivna rörledningen vid G. Grunden utgöres vid båda de nya genomloppen av fast lera.

Skara den 16 januari 1941.

/Sven Hallin/

KUNGL.
VÄG- OCH VATTENBYGGNADS-
STYRELSEN
JÄRNVÄGS- OCH LUFTFARTSBYRÅN

D. Nr J.140/41.

Till

Statens lantbruksingenjör Sven Hallin,

Skara.

I skrivelse till Kungl. väg- och vattenbyggnadsstyrelsen den 16 januari 1941 har Ni anhållit om yttrande jämlikt 10 kap. 52 § vattenlagen över utdrag ur planen för "Östorps dikningsföretag av år 1941" i Bärebergs socken, Skaraborgs län, i de delar som beröra Västergötland-Göteborgs järnvägar (linjen Nossebro-Trollhättan).

Efter granskning av Eder ritning och järnvägens hörande
./. får Kungl. väg- och vattenbyggnadsstyrelsen härmed återställa densamma försedd med påskrift om godkännande i vad företaget berör järnvägen Nossebro-Trollhättan, under villkor att endast armerade betongrör komma till användning i järnvägsbanken.

Bestyrkt kopia av ritningen torde inom en månad hit insändas.

Stockholm den 4 februari 1941.

På Kungl. Väg- och Vattenbyggnadsstyrelsens vägnar

Einar Fredrikson

Einar Fredrikson.

DIARIE N:r 8007
K. LANTBRUKSSTYRELSEN
17 APR. 1943

R 4*0849

Avskrift.

Betänkande

angående statsunderstöd till

"Östorps dikningsföretag av år 1941"

i Bärebergs socken av Skaraborgs län;

upprättat år 1941

av

Sven Hallin.

Statens lantbruksingenjör.

Genom Kungl. Lantbruksstyrelsens beslut denna dag fastställd lite efterrättelse vid arbetets utförande med bilägg att genomloppen under enskild farväg vid P-R 1 och G skola i enlighet med Kungl. Väg- och vattenbyggnadsstyrelsens föreskrift den 4 februari 1941 å ritning över sagda genomlopp utföras av armerade betongrör.

Stockholm den 11 december 1942.

På Kungl. Lantbruksstyrelsens vägnar:

Albert Smith.

BETÄNKANDE

rörande fråga om statsunderstöd till utförande av Östorps dikningsföretag av år 1941 i Bärebergs socken av Skaraborgs län.

Belägenhet. Området är beläget omkring 2 km. väster om Bärebergs kyrka och angives å översiktskartan i synehandlingarna med gul färgbeteckning.

Rättsliga förhållanden m.m. Förslag angående företaget har upprättats vid av undertecknad handlagd, den 21 jan. 1941 avslutad syn enligt vattenlagen. Besvär mot förrättningen har ej anförts /bil. a/.

Sedan förrättningen avslutats har 1/64 mtl Östorp Hökag. 1 37 försålts av Anna Anderssons sterbhus till Johan Andersson.

Statsbidrag från avdikningsanslaget, skogsutdikningsanslaget eller anslaget till förstärkning av ofullständiga jordbruk /avloppsförbättringsbidrag/ eller lån från odlingslånefonden eller statens avdikningslånefond har tidigare icke utgått till torrläggning av i företaget ingående mark.

Hydrografiska förhållanden, avloppens dimensioner m.m. äro närmare angivna i synemännens utlåtande.

Motstående intressen. Av företaget beröres Västergötland-Göteborgs

järnväg. Kungl. Väg- och vattenbyggnadsstyrelsen har granskat och godkänt förslaget i vad det berör järnvägen /se sid. 54 i synehandl./. I företaget ingår en del tomtmark, vartill lån och bidrag av statsmedel enligt gällande bestämmelser ej torde kunna beviljas.

Redogörelse inför länets täckdikningsnämnd över kostnader, förbättringsvärden och jordartsförhållanden har jämlikt lantbruksingenjörsinstruktionens bestämmelser lämnats utan att från nämndens sida föranleda någon erinran mot företagets understödjande av statsmedel /bil. b I-IV /.

Arbetstid. Enligt vid syneförrättningen meddelade bestämmelser skall företaget vara fullbordat till den 1 september 1946.

Företagets areal, kostnad och båtnad framgår av bifogad tabell/bil.e/.

Statsunderstöd. Enligt bifogat protokoll, fört vid sammanträde den 21 jan. 1941 med företagets delägare /bil. d/ hava dessa uppdragit åt arbetsstyrelsens ordförande att ingiva ansökning om statsbidrag från statens avdikningsanslag till företagets utförande. Vissa delägare i företaget hava förklarat sig därjämte önska komma i åtnjutande av lån från statens avdikningslånefond till på dem belöpande andelar i kostnaderna för företaget enl. bifogad föreningsskrivelse /bil. c/. Bifogade tabell /bil. f/ utvisar varje särskild delägares andel i företaget ävensom beräknade bidrags- och lånebelopp.

Sammandrag av företagets kostnader är infört här nedan.

Förord. Den vid syneförrättningen verkställda utredningen angående företaget har givit vid handen, att torrläggning av i företaget in-

gående marker är en förutsättning för ett rationellt utnyttjande av desamma. Enligt gällande bestämmelser synes, på sätt ovannämnda tabell utvisar, statsunderstöd kunna utgå till företaget med i avrundade tal 1.880:-- kronor från statens avdikningsanslag och 1.470:-- kronor från statens avdikningslånefond.

Vid detta betänkande fogas ytterligare

I. Syneakter, bestående av 1 häfte handlingar samt 3 blad plan-, profil- och sektionsritningar.

II. Förteckning över lånesökande och dem tillhöriga fastigheter, till vilkas andelar i företaget lån beräknats utgå/ej inhäftad/

III. Arvodesräkning för utredning om statsunderstöd /bil. g/.

Skara i juni 1941.

Sven Hallin.

Statens lantbruksingenjör.

Kostnadssammandrag.

	Kostnad kr öre	Summa kr öre
Torrläggningskostnad.		
Arbets- och materialkostnad	~~4297:68~~ 4528.66 x	
Ersättningar	82:32	~~4380:--~~ 4610.98
Förrättningskostnad.		
Kostnad för syneförrättningen	450:24	
" " utredn. ang. statsunderstöd	49:55	499:79
Summa kronor		~~4879:79~~ 5110.77

Skara i juni 1941.

Sven Hallin.

Statens lantbruksingenjör.

x) Ökningen vidtagen av Kungl. Lantbruksstyrelsen med stöd av från förslagsställaren erhållen uppgift angående företagets kostnader. Vid arbetsplanens fastställande har kostnaden för företaget beräknats till 5110 kronor 77 öre, varav på lånetagarnas andel 2763 kronor 39 öre. Stockholm den 11 december 1942.
På Kungl. Lantbruksstyrelsens vägnar:
Albert Smith.

Bil. a.

D i a r i e b e v i s .

Såvitt här fört diarium utvisar, hava besvär icke anförts över en av lantbruksingenjören Sven Hallin handlagd, den 21 januari 1941 avslutad syneförrättning rörande torrläggning av mark, tillhörande hemmanet Höckgården i Bärebergs socken, Skaraborgs län /Östorps dikningsföretag av år 1941/; betygar Vänersborg i Västerbygdens vattendomstols kansli den 11 juni 1941.

Erik T:son Uggla.

t.f. vattenrättssekreterare.

Stämpel En krona 25 öre.

Avskrift.

5 I. Bil. 6 I.

REDOGÖRELSE

för "Östorps diknings- företag av år 19 41"

i Bärebergs socken

av Skaraborgs län, omfattande 4 samfällighet er.

Samf. B - B III

Åker	4.05	har
Äng och odlingsmark		"
Annan duglig mark		"
Tillsammans	4.05	har

Markens blivande värde i medeltal 1170:-- kronor pr har

" " " högst 1200:-- " " "

Båtnaden har uppskattats till 1287:84 kr.

Kostnaden för torrläggningsarbetet har uppskattats till 1020:-- "

Årliga pumpningskostnaden har uppskattats till "

Jordarten utgöres huvudsakligen av mylla på lera

Syneförrättning enligt vattenlagen angående företaget avslutades den 21 jan. 19 41.

Till företagets aktförvarare har utsetts: Nils Johansson

Adress: Hökagården, Bäreberg.

Anm.:

Skara den 22 april 19 41.

Sven Hallin.
Förrättningsman.

Täckdikningsnämndens yttrande

Föranleder ingen erinran från täckdikningsnämnden.

Skara den 23 april 1941.

Enligt uppdrag:

Erik Almlöf

PETTERSONSKA BOKTR.EFTR.
SKARA
202586

Avskrift.

6 II. Bil. 6 II.

REDOGÖRELSE

för "Östorps diknings- företag av år 19 41"

i Bärebergs socken

av Skaraborgs län, omfattande 4 samfällighet er.

Samf. C - C I.

Åker	3.40	har
Äng och odlingsmark		"
Annan duglig mark		"
Tillsammans	3.40	har

Markens blivande värde i medeltal 1200:-- kronor pr har

" " " högst 1200:-- " " "

Båtnaden har uppskattats till 838:30 kr.

Kostnaden för torrläggningsarbetet har uppskattats till 650:-- "

Årliga pumpningskostnaden har uppskattats till "

Jordarten utgöres huvudsakligen av mylla på lera

Syneförrättning enligt vattenlagen angående företaget avslutades den 21 jan. 19 41.

Till företagets aktförvarare har utsetts: Nils Johansson

Adress: Hökagården, Bäreberg.

Anm.:

Skara den 22 april 19 41.

Sven Hallin.
Förrättningsman.

Täckdikningsnämndens yttrande

Föranleder ingen erinran från täckdikningsnämnden.

Skara den 23 april 1941.

Enligt uppdrag:

Erik Almlöf.

PETTERSONSKA BOKTR.EFTR.
SKARA
192586

Avskrift.

7 III. Bil. 6 III

REDOGÖRELSE

för "Östorps diknings- företag av år 19 41"

i Bärebergs sock en

av Skaraborgs län, omfattande 4 samfällighet er.

Samf. D - H.

Åker	6.21	har
Äng och odlingsmark		"
Annan duglig mark		"
Tillsammans	6.21	har

Markens blivande värde i medeltal 1220:-- kronor pr har

" " " högst 1800:-- " " "

Båtnaden har uppskattats till 2382:60 kr.

Kostnaden för torrläggningsarbetet har uppskattats till 2130:-- "

Årliga pumpningskostnaden har uppskattats till "

Jordarten utgöres huvudsakligen av mylla på lera

Syneförrättning enligt vattenlagen angående företaget avslutades den 21 jan. 19 41.

Till företagets aktförvarare har utsetts: Nils Johansson

Adress: Hökagården, Bäreberg.

Anm.:

Skara den 22 april 19 41

Sven Hallin.
Förrättningsman.

Täckdikningsnämndens yttrande

Föranleder ingen erinran från täckdikningsnämnden.

Skara den 23 april 1941.

Enligt uppdrag:

Erik Almlöf.

PETTERSONSKA BOKTR.EFTR.
SKARA
192586

Avskrift. 8 IV. Bil. 6 IV.

REDOGÖRELSE

för "Östorps diknings- företag av år 19 41"

i Bärebergs sock en

av Skaraborgs län, omfattande 4 samfällighet er.

Samf. L - O.

Åker	1.79	har
Äng och odlingsmark		"
Annan duglig mark		"
Tillsammans	1.79	har

Markens blivande värde i medeltal 1140:-- kronor pr har

" " " högst 1200:-- " " "

Båtnaden har uppskattats till 708:20 kr.

Kostnaden för torrläggningsarbetet har uppskattats till 580:-- "

Årliga pumpningskostnaden har uppskattats till "

Jordarten utgöres huvudsakligen av mylla på sandbl. lera

Syneförrättning enligt vattenlagen angående företaget avslutades den 21 jan. 19 41.

Till företagets aktförvarare har utsetts: Nils Johansson

Adress: Hökagården, Bäreberg.

Anm.:

Skara den 22 april 19 41.

Sven Hallin.
Förrättningsman.

Täckdikningsnämndens yttrande

Föranleder ingen erinran från täckdikningsnämnden.

Skara den 23 april 1941.

Enligt uppdrag:

Erik Almlöf.

PETTERSONSKA BOKTR.EFTR.
SKARA
192586

Bilaga C.

FÖRENING

Undertecknade delägare i Östorps dikningsföretag av år 1941 inom Bärebergs socken av Skaraborgs län, förklara oss härmed vilja komma i åtnjutande av lån från till dylikt ändamål anvisade statsmedel och giva för den skull ordföranden i/ företagets arbetsstyrelse i uppdrag:

att göra framställning om största möjliga lån från statens avdikningslånefond till företagets genomförande;

att därest dylikt lån beviljas, för vår räkning med vederbörande myndighet uppgöra kontrakt om arbetenas utförande ävensom underteckna övriga i samband härmed erforderliga förbindelser och handlingar;

att emottaga och utkvittera utanordnade lånebelopp; samt

att anlita sakkunnig person för uppgörande av för lånets sökande och utbekommande erforderliga handlingar och ritningar.

Bäreberg den 21 jan. 19 41.

Nils Johansson.

Bevittnas:

Sven Hallin Karl Larsson.

Fredrik Andersson Johan Andersson

Köpt samtliga lotter i Anna Anderssons sterbhus.

Bevittnas:

Nils Johansson Anders Andersson.

Bil. d.

Protokoll vid sammanträde med delägarna i "Östorps dikningsföretag av år 1941" för val av styrelse.

Den 21 januari 1941 i Bärebergs kommunalrum.

Närvarande: Undertecknad, statens lantbruksingenjör och följande delägare: Karl Oskar Berg, Samuel Johansson, Johan Andersson, Gust. Johansson, Nils Johansson, Martin Andersson.

§ 1.

Beslöts att styrelsen skall bestå av tre ordinarie ledamöter med tre suppleanter.

§ 2.

Till ordinarie ledamöter utsågos Nils Johansson, Hökagården, Fredrik Andersson, Hökagården och Anders Andersson, Solvik.

Till suppleanter utsågos Hjalmar Karlsson, Hult, Samuel Johansson, Toltorp, och Gust. Ohlin, Bärebergs station.

§ 3.

Till ordförande utsågs Nils Johansson, och uppdrogs åt honom att till företaget i dess helhet söka bidrag från statens avdikningsanslag ävensom att för företagets räkning utkvittera sådant bidrag.

Ort och tid som ovan.

I tjänsten:

Statens lantbruksingenjör.

Sammanfattning av uppgifter om företagets areal, kostnad och båtnad.

Samfällighet	Areal			Kostnad	Båtnad	Relativ kostnad
	Åker	Annan mark	Summa			
	Hektar			kronor	kronor	
		Hela företaget.				
B - B III	4.05		4.05	1175:12	1287:84	0.91
C - C I	3.40		3.40	750:97	838:30	0.90
D - H	6.21		6.21	2404:46	2382:60	1.03 0.21
L - O	1.79		1.79	665:29	708:20	0.94
Summa	15.45		15.45	4995:84	5216:94	
		Lånesökandemas andel.				
B - B III	3.26		3.26	1066:87	1169:20	
C - C I	3.40		3.40	750:97	838:30	
D - H	1.87		1.87	896:88	868:10	
L - O	-		-	-	-	
Summa	8.53		8.53	2714:72	2875:60	

Skara i juni 1941.

I tjänsten:

Sven Hallin.

Statens lantbruksingenjör.

PETTERSONSKA BOKTR.EFTR.
SKARA

403146

Tabell, utvisande varje särskild delägares andel i

Mantal	Reg.-n:r	Littera	Socken, by och hemman	Samfällighet, avdelning, ägares namn	Areal: Åker ha	Åker ar	Annan mark ha	Annan mark ar	Summa ha	Summa ar
			Bärebergs socken.	Samf. B - B III .						
1/4	13 1		Östorp Hökag.	Gust. Johansson		79				79
1/8	3 1		" "	Nils Johansson		12				12
1/28	9 2		" Stöckg.	Dens.	3	14			3	14
				Samf. C - C I. .						
1/8	3 1		Östorp Hökag.	Nils Johansson	2	79			2	79
1/28	9 2		" Stöckg.	Dens.		61				61
				Samf. D - H .						
1/8	3 1		Östorp Hökag.	Nils Johansson		39				39
1/8	9-11 1		" "	Fredrik Andersson		92				92
läg.	35 1		" "	Vilhelm Karlsson		04				04
1/64	37 1		" "	Johan Andersson		56				56
avs.	43 1		" "	Anders Andersson		22				22
1/360	21 1		" "	Västergötland-Göteborgs järnvägs A/B		09				09
7/32	10 1		Toltorp	Karl Oskar Berg	2	20			2	20
	17 1		"	Västergötland-Göteborgs järnvägs A/B		22				22
1/32	31 1		Hult	Johan Hultkvist		08				08
1/32	32 1		"	Emelia Gustavsson		25				25
1/16	26 1		"	Hjalmar Karlsson		33				33
				Samf. L - O .						
1/16	26 1		Hult	Hjalmar Karlsson	1	79			1	79
				Summa	14	54			14	54

företaget ävensom beräknade bidrags- och lånebelopp.

Båtnad		Kostnad för torrläggningen		Kostnad för syneförrättningen		Kostnad för betänkandet		Summa kostnad		Relativ kostnad	Bidragets storlek i proc. av kostnaden	Bidrag		Lån	
kr.	öre	kr.	öre	kr.	öre	kr.	öre	kr.	öre			kr.	öre	kr.	öre
118	64	93	96	12	88	1	41	108	25	0.91	46.85	50	72		-
34	80	27	56	3	78		42	31	76			14	88	16	88
1134	40	898	48	123	14	13	49	1035	11			484	95	550	16
728	--	564	47	79	03	8	66	652	16	0.90	46.50	303	25	348	91
110	30	85	53	11	97	1	31	98	81			45	95	52	86
144	30	131	36	15	95	1	77	149	08	1.03	-	74	54 1/	74	54 2/
389	80	354	85	43	09	4	79	402	73			201	36 1/	201	37 2/
22	--	20	03	2	43		27	22	73			11	36 1/		-
334	--	304	05	36	92	4	10	345	07			172	53 1/	172	54 2/
149	50	136	10	16	53	1	84	154	47			77	23 1/		-
50	40	45	88	5	57		62	52	07			26	03 1/		-
132	--	120	16	14	59	1	62	136	37			68	18 1/		-
56	80	51	71	6	28		70	58	69			29	34 1/		-
3	20		60		07		01		68	0.21	22.35		15		-
27	50	5	11		62		07	5	80			1	30		-
23	10	4	29		52		05	4	86			1	09		-
708	20	580	--	76	87	8	42	665	29	0.94	47.90	318	67		-
4166	94	3424	14	450	24	49	55	3923	93			1881	53	1417	26

1/ Bidraget beräknas till hälften av båtnaden.

2/ Lånet " " återstoden sedan bidraget frånräknats.

Skara i juni 1941.

Sven Hallin.

Statens lantbruksingenjör.

 Bil. 9

ARVODESRÄKNING

för betänkande och utredning angående statsunderstöd till Östoyps dikningsföretag av år 1941

inom Bäreberg socken

av Skaraborgs län, avgiven i enlighet med gällande lantbruksingeniörstaxa.

		Kr.	öre
§ 41. Översiktskarta i 2 exemplar	à		
§ 43. Betänkande, sid. 3	„ 3:-	9	-
§ 44. Upprättande av tabeller ~~och kostnadsförslag i sammandrag, dagar~~ 2.- + 3.50 + 4.-	„ ~~12:-~~	9	50
§ 44. Upprättande av ansökningshandlingar, förteckning över låneansökande m. m. dagar ½	„ 12:-	6	-
§ 49. Kopia av plankartan å väv Avsögörelse av täckdikningsnämnden sid 4 à 3.-		12	-
§ 52. „ „ profiler och sektioner			
§ 53. „ „ bro- och trumritningar			
§ 55. Avskrift av ~~synehandlingar och~~ betänkande m. m. sidor 11	„ ~~0:75~~ 0.55	6	05
Inhäftning av handlingar		1	-
Diariebevis, utlägg		3	-
Kommissionärsarvode		3	-
Summa Kronor:		49	55

Den som med denna räkning sig icke åtnöjer äger att densamma klandra genom stämning till Barne häradsrätt inom tre månader härefter.

Skara den 3 juli 1941

Sven Larsson.

Statens lantbruksingeniör.

Kronor ..... kvitteras:

Skara den ..... 19.....

Vidimeras ex officio: