Akt nr:

R-E1a-0864

AU$R-E1a-0864

Skuldförbindelse överlämnad
till Kungl. Statskontoret
den 7/8 1943
godkänd den 19/8 1943

246
43

DIARIE N:r 14687
K. LANTBRUKSSTYRELSEN
28 JUL. 1943
R 7*0864

KONTRAKT.

Sedan Kungl. Lantbruksstyrelsen den 6 maj 1943 till torrläggningsföretaget Broddeberg - Djupsås i Essunga och Kyrkås socknar av

SKARABORGS LÄN

beviljat dels *statsbidrag* med tiotusensextio (10.060) kronor att utgå från *statens avdikningsanslag* och *dels lån* med niotusenåttahundratrettio (9.830) kronor att utgå från *statens avdikningslånefond* ävensom fastställt en av statens e. lantbruksingenjör S. Nilsson vid syneförrättning år 1941 för företaget upprättad arbetsplan med därtill hörande kostnadsförslag, ha~~r~~ undertecknade, som av vederbörande intressenter utsetts till styrelse ~~förtroendeman~~ för företaget,

med Lantbruksstyrelsen avslutat följande kontrakt, varigenom vi ~~jag~~ för egen del samt å vederbörande intressenters i företaget vägnar åtaga och förbinda oss ~~mig~~:

1:o) att utföra företaget i överensstämmelse med den fastställda arbetsplanen med de eventuella ändringar däri, varom Lantbruksstyrelsen må komma att efter framställning besluta,

att fullborda arbetet till den *1 september* 1947,

att vid företagets utförande iakttaga de föreskrifter, som av Kungl. Maj:t eller Lantbruksstyrelsen må hava meddelats,

7. 1941. 1000.

STATENS REPRODUKTIONSANSTALT
171541

att bestrida vad utöver beviljat statsbidrag kan erfordras för företagets fullbordande,

att gälda vederbörande förrättningsman tillkommande gottgörelse för besiktning och avsyning av företaget,

att, när sådant av Lantbruksstyrelsen påfordras, förete behörigen verifierade räkenskaper över de med företaget förenade utgifterna ävensom att, därest det skulle visa sig, att torrläggningskostnad, varför statsmedel beviljats, beräknats till högre belopp än den verkliga kostnaden, efter föreskrift av Lantbruksstyrelsen vidkännas motsvarande minskning av statsbidraget och lånet,

att underhålla det utförda arbetet intill dess sådan underhållsskyldighet kan varda andra i laga ordning ålagd eller vederbörande från underhållsskyldigheten befriats, samt

att vid arbetets utförande ävensom i fråga om underhållsskyldighetens fullgörande underkasta ~~mig~~ oss Lantbruksstyrelsens inseende och kontroll;

2:o) att för tjänsteman, som förordnats att verkställa besiktning eller avsyning av företaget eller inspektion av underhållsarbetet, tillhandahålla den för företaget fastställda arbetsplanen med därtill hörande handlingar och ritningar;

3:o) att i händelse avvikelse utan därtill i vederbörlig ordning erhållet tillstånd skett från den fastställda arbetsplanen, eller arbetet icke blivit fullbordat inom därför bestämd tid och Lantbruksstyrelsen ej heller medgivit anstånd med dess utförande, eller Kungl. Statskontoret skulle finna den säkerhet, som blivit ställd för till Statskontoret avgiven skuldförbindelse angående lånets återbetalning, icke vidare nöjaktig, och ny säkerhet som av Statskontoret godkännes, icke varder inom bestämd tid avlämnad, eller den bestämda annuiteten icke varder i behörig tid erlagd, låta det ankomma på Lantbruksstyrelsen att inställa vidare utbetalning av statsmedlen samt att återfordra vad därav uppburits, beträffande lånet dock endast därest icke beslut om detsammas återbetalning och fördelning blivit meddelat, att inom viss angiven tid på en gång eller efter hand inbetalas, bidragsmedlen till Lantbruksstyrelsen och lånemedlen till Statskontoret, ävensom att å sålunda lyftade och återburna medel erlägga fem procent årlig ränta från lyftningsdagen till dess återbetalning sker;

4:o) att ifråga om tid för lyftande av statsmedlen låta gälla vad Lantbruksstyrelsen därutinnan bestämmer, och skall någon del av statsbidraget och lånet innestå i Lantbruksstyrelsen, intill dess arbetet blivit vederbörligen avsynat och av Lantbruksstyrelsen godkänt;

5:o) att vid avslutandet av detta kontrakt för förvaring i Lantbruksstyrelsens arkiv till Styrelsen överlämna ett exemplar av till ärendet hörande förslag och utredning, dock med undantag för sådana förrättningsakter, som enligt gällande bestämmelser i fråga om redovisning av akter rörande företag enligt 7 kap. vattenlagen må vid nämnda tidpunkt hava överlämnats till Lantbruksstyrelsen, ävensom att, innan sista delen av statsmedlen lyftes, till Lantbruksstyrelsen överlämna fullständig beskrivning jämte ritning över sådan avvikelse från den fastställda planen, vartill vederbörligt tillstånd må hava meddelats;

6:o) att bestrida eller gottgöra kostnader, som i följd av erhållna statsbidrag och lån kunna föranledas för Lantbruksstyrelsen eller Statskontoret;

7:o) att för fullgörande av detta kontrakt ävensom, därest mot kontraktet brytes, för återbäring av lyftade statsmedel jämte därå upplupen ränta, ställa säkerhet, som av Lantbruksstyrelsen godkännes;

8:o) att till Statskontoret avgiva med behörig borgen eller annan säkerhet försedd skuldförbindelse angående lånets återbetalning; samt

9:o) att fullgöra de övriga åtaganden, som enligt gällande bestämmelser åligga mottagare av ifrågavarande statsmedel.

Härav äro två lika lydande exemplar upprättade, av vilka vardera kontrahenten tagit ett.

L. Djupråns Norsebro den 29/6 1943.

Olof Hoeninger

arr. av 19/96 Djupråns 1:

Sven Karlsson

ägare av Vägatorp och Björkatorp

Bertil Larsson

ägare av 1/40 Broddeberg 16

Folke Larsson

ägare av 1/8 Vägatorp Skatberg.

Otto Johansson

ägare av 1/16 Broddeberg 12

Att Olof Hoeninger, Sven Karlsson, Bertil Larsson Folke Larsson och Otto Johansson

i bägges vår närvaro egenhändigt undertecknat förestående kontrakt, intyga:

~~Hilmar Andersson~~ Herbert Anderson

Adress ~~Norsebro~~ bolgemansf. Adress Essunga

~~Ödeslunda~~ Naselund

Adress

Kungl. Lantbruksstyrelsen antager detta kontrakt.

Stockholm den 28 augusti 1943

På Kungl. Lantbruksstyrelsens vägnar

Hjalmar Forsman.

Vederbörandes uppmärksamhet fästes å bestämmelserna i 13 kap. 17 § vattenlagen, vari stadgas att, därest det framtida underhållet försummas, Konungens Befallningshavande eller annan myndighet Konungen bestämmer äger själv bota bristen på den försumliges bekostnad.

LANTBRUKSNÄMNDEN
SKARABORGS LÄN

1988-02-08

64-38/88
LS 7x864

Inge Carlsson
Lilla Lunnabol, Kyrkås

465 00 NOSSEBRO

Avsyningsintyg

Under december månad 1987 har rörläggning utförts på delsträckan 50+00 - 52+51, som ingår i sidodiket E - Ea i "Broddeberg-Djupsås torrläggningsföretag av år 1941".

Företaget har kontrollerats av undertecknad och befunnits utfört enligt upprättat förslag (jfr täckdikningsplan över Lilla Lunnabol 1:1 av år 1982).

Arbetet på ovannämnda sträcka godkännes härmed.

Magnus Wallqvister
Konsulent

US

Postadress
Box 224
532 23 SKARA

Gatuadress
Skaraborgsgatan 30

Telefon
0511 - 131 40

Telefax
0511 - 137 00

Postgiro
6 88 15 - 0

Lilla Lunnabol 1:1, Kyrkås socken 1987-12-09 **GRÄVNINGSTABELL**

Läge	Djup m	Botten-höjd m	Pål-höjd m	Längd m	Fall ‰	Botten-bredd, m / Rör-dimen-sion, mm	Dagbredd m / Rörmaterial och rörtyp	Släntlutning	Anmärkningar
		Sträckan E - E^1							Provfix på stolpe= 6,15
-50									Bt= 4,70
0	1,40	4,75	6,15						Rensas Nuv bt= 4,83
+25	1,74	4,76	6,50						
+50	1,72	4,78	6,50						
+85	1,39	4,79	6,18						
1+00	1,51	4,80	6,31		0,5	400	Lantbruksrör		
+50	1,71	4,83	6,54						
2	1,57	4,85	6,42						
+51	1,56	4,88	6,44						Brunn typ VV101 Ø 1000 mm
10	1,31	4,75	6,06						Nuv bt= 4,73
+50	1,30	4,78	6,08						
+98	1,09	4,80	5,89		0,5	250	Lantbruksrör		Brunn typ VV101 Ø 600 mm
11+50	1,12	4,83	5,95						
12	1,13	4,85	5,98						
+38	1,13	4,88	6,01						Brunn typ VV101 Ø 600 mm

Magnus Wallqvister
Konsulent

Lantbruksstyrelsen F 12b. 1982-01 5 000. Lbs offset, Jönköping

Lilla Lunnabol 1:1, Kyrkås socken 1987-12-09 **GRÄVNINGSTABELL**

Läge	Djup m	Botten-höjd m	Pål-höjd m	Längd m	Fall ‰	Botten-bredd, m / Rör-dimen-sion, mm	Dagbredd m / Rörmaterial och rörtyp	Släntlutning	Anmärkningar
		Sträckan E - E[1]			= kontrollmätning Alycat				Prov.fix på stolpe= 6,15
-50		4,70							Bt= 4,70 Rensas
0	1,40	4,75	6,15						Nuv bt= 4,83
+25	1,74	4,76	6,50						
+50	1,72	4,78	6,50						
+85	1,39	4,79	6,18						
1+00	1,51	4,80	6,31		0,5	400	Lantbruksrör		
+50	1,71	4,83	6,54						
2	1,57	4,85	6,42						
+51	1,56	4,88	6,44						Brunn typ VV101 Ø 1000 mm
10	1,31	4,75	6,06						Nuv bt= 4,73
+50	1,30	4,78	6,08						
+98	1,09	4,80	5,89		0,5	250	Lantbruksrör		Brunn typ VV101 Ø 600 mm
11+50	1,12	4,83	5,95						
12	1,13	4,85	5,98						
+38	1,13	4,88	6,01						Brunn typ VV101 Ø 600 mm

Magnus Wallqvister
Konsulent

Lantbruksstyrelsen F 12b. 1982-01 5 000. Lbs offset, Jönköping

LS 7x864

LANT BRUKS NÄMNDEN

BESTÄLLNING

Datum .....

LANTBRUKSNÄMNDEN I SKARABORGS LÄN
1988-01-13
Dnr 64-38/88

Handläggare .....

Beställarens namn
Inge Carlsson

Utdelningsadress
L,a. Lunnabohl Kyrkås

Ortsadress (postnummer och ortnamn)
465 oo Nossebro

Rikt- och telefonnummer
0512 / 55043

ANVISNING
Beställningen insänds till lantbruksnämnden i respektive län. Adressuppgifter finns på omstående sida.

BESTÄLLNING AV PLANERING, RÅDGIVNING M M

Lantbruksnämndens anteckningar

Fastighetsbeteckning (ägda fastigheter): Lilla Lunnabol 1:1

Registerområde (socken): Kyrkås

Kommun: Lessunda

Areal, anges i hektar: Skogsmark 39 | Åker 27 | Ängs- och betesmark 3

Cregnr: (222-13)

Fastighetsbeteckning (arrenderade fastigheter):

Registerområde (socken):

Kommun:

Areal, anges i hektar: Skogsmark | Åker | Ängs- och betesmark

Cregnr:

Uppdraget avser

- [x] Vattenhushållning (dikning)
- [ ] Byggnader
- [ ] Projekt
- [ ] Växtodling
- [ ] Mekanisering
- [ ] Övrigt
- [ ] Växtskydd
- [ ] Energi
- [ ]
- [ ] Trädgård
- [ ] Struktur
- [ ]
- [ ] Husdjur
- [ ] Ekonomi
- [ ]

MW

Uppdragets art

- [ ] Rådgivning
- [ ] Besiktning o d
- [ ] Projektering (teknisk planering)
- [x] Utsättning
- [ ]
- [ ]

Övriga upplysningar (omfattning m m)

Uppdraget slutfört datum.....

Faktura nr. A 61925

Beställarens namnunderskrift

Inge Carlsson

- [ ] Tidkort

Avgift enligt lantbruksnämndstaxan.

Lantbruksstyrelsen B 5. 1986-05 5 000. Lbs offset, Jönköping.

ADRESS- OCH TELEFONFÖRTECKNING ÖVER LANTBRUKSNÄMNDERNA

Län	Postadress	Telefon
Stockholms	Box 1030, 171 21 Solna	08/83 53 20
Uppsala	Box 1044, 751 40 Uppsala	018/10 01 00
Södermanlands	Box 334, 611 27 Nyköping	0155/178 00
Östergötlands	Box 435, 581 04 Linköping	013/13 01 60
Jönköpings	Box 610, 551 18 Jönköping	036/11 95 70
Kronobergs	Box 1208, 351 12 Växjö	0470/220 80
Kalmar	Box 175, 391 22 Kalmar	0480/156 70
Gotlands	Box 1144, 621 22 Visby	0498/180 10
Blekinge	Ronnebygatan 46, 371 33 Karlskrona	0455/820 40
Kristianstads	Box 549, 291 25 Kristianstad	044/12 62 00
Malmöhus	Celsiusgatan 38 C, 212 14 Malmö	040/93 45 80
Hallands	Box 191, 301 04 Halmstad	035/11 83 60
Göteborgs och Bohus	Box 767, 451 26 Uddevalla	0522/149 80
Älvsborgs	Box 1147, 462 01 Vänersborg	0521/120 80
Skaraborgs	Box 224, 532 00 Skara	0511/131 40
Värmlands	Box 567, 651 09 Karlstad	054/15 68 00
Örebro	Box 274, 701 45 Örebro	019/11 90 10
Västmanlands	Box 51, 721 04 Västerås	021/19 57 10
Kopparbergs	Box 153, 791 24 Falun	023/81 800
Gävleborgs	Box 565, 801 08 Gävle	026/18 00 50
Västernorrlands	Box 1025, 871 01 Härnösand	0611/182 70
Jämtlands	Box 233, 831 23 Östersund	063/12 45 70
Västerbottens	Box 453, 901 09 Umeå	090/12 57 20
Norrbottens	Box 216, 951 23 Luleå	0920/680 20

LANT BRUKS NÄMNDEN

Nr A 61925

RÄKNINGS-MANUSKRIPT
Datum för utfärdande
5 febr-88

1988 -02- 08.

Diarienbeteckning
64-78/88
Cregdossiebeteckning
222-13

Handläggare

ANVISNING
Fortsättning å omstående sida

Inge Carlsson
Lilla Sunnabol Kynäs
465 00 Norsebro

AVGIFT ENLIGT LANTBRUKSNÄMNDSTAXAN (LSFS 1985:40)

UPPDRAG

Specificeras: Utsättning samt avsyning av dike.

Tidsperiod då uppdraget utförts: Påbörjat dec 1987.

TIDERSÄTTNING 3 §

Grupp	Antal timmar	Kostnad/timme	Kronor	Momsprocent
I	3,5	314	1102,10	7,95
II	0,5	225	112,10	-"-

SAKERSÄTTNING 4 §

Dikning, vattenavledning, invallning

☐ Plan upprättad i samband med förrättning enligt vattenlagen

☐ Plan upprättad utan samband med förrättning enligt vattenlagen

Grundbelopp

Tilläggsbelopp kr.....för.....st deltagare

Tilläggsbelopp. Anläggningskostnaden beräknas överstiga materialkostnaden

med kr.....varav utgår tilläggsbelopp med .....procent.

Avgift efter tidsåtgång för (specificeras vid 3 §).....

Täckdikning

☐ Plan för täckdikning

☐ Plan för täckdikning utan kostnadsberäkning och materialspecifikation

Grundbelopp

Tilläggsbelopp. Planen omfattar.....ha à kr.....

Avgift efter tidsåtgång för (specificeras vid 3 §).....

Transport 1215,00 —

Lantbrukksstyrelsen A 78. 1986-02 3000. Lbs offset, Jönköping.

	Transport		
	Andra uppdrag där avgift utgår enligt fastställd taxa		
	Grundbelopp		
	Tilläggsbelopp. Antal.....à kr.....		
	Tilläggsbelopp. För provanalys motsvarande självkostnaden		
10 §	Hantlangning, staknings- och markeringsmaterial, redskap, transport m m på uppdragsgivarens bekostnad		
	Kopior o dyl		
Till helt krontal avrundat belopp		1215.00	
Momsprocent 3,95	på kronor 1215	Kronor 48:-	48.00
Att insättas på postgirokonto	nummer	**SUMMA KRONOR**	1263.00

Anteckningar

Namnunderskrift, befattning, rikt- och telefonnummer

Nr A 61925

LS 7x864

☐ LANTBRUKSNÄMNDEN I
☐ VÄXTINSPEKTIONEN I

TIDKORT

Handläggare .....

Diariebeteckning: 64-38/88

Cregdossiebeteckning: 222-13

Uppdragets benämning eller art: utsättning samt avsyning av dike

Registerområde (socken): Kyrkås

Räkning tillställs: Inge Carlsson

År Datum	Åtgärd	Tariff, grupp A	Tariff, grupp B	Arbetstid i timmar I	II	III	IV	Sign
1987								
8 dec	utsättn			1.5				[illegible]
9 dec	up			1.0				
23 dec	avs			0.5				
1988 5 feb				0.5				
	utskr				0.5			[illegible]
SUMMA/TRANSPORT		X		3.5	0.5			
			X					

Lantbruksstyrelsen A 77. 1980-11 3 000. Lbs offset, Jönköping

År Datum	Åtgärd	Tariff, grupp		Arbetstid i timmar				Sign
		A	B	I	II	III	IV	
	TRANSPORT	X						
			X					
	SUMMA							

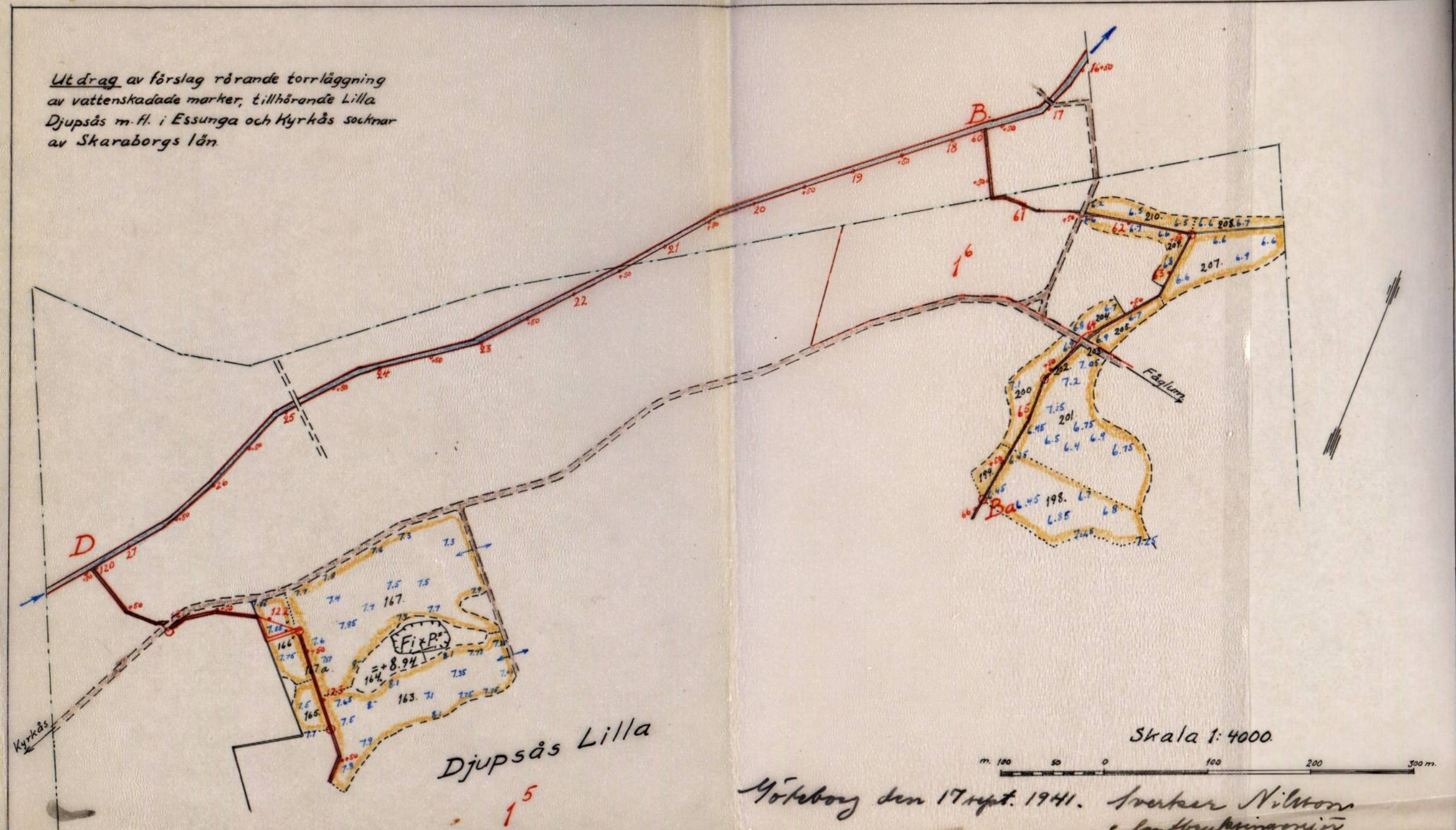
Utdrag av förslag rörande torrläggning av vattenskadade marker, tillhörande Lilla Djupsås m. fl. i Essunga och Kyrkås socknar av Skaraborgs län.
Djupsås Lilla
Kyrkås
Föglum
Fi + P:s
+8.94
Skala 1:4000
m. 100 50 0 100 200 300 m.
Göteborg den 17 sept. 1941.
Sverker Nilsson
c. landtbruksingenjör

Utdrag av förslag rörande torrläggning av vattenskadade marker, tillhörande Lilla Djupsås m. fl. i Essunga och Kyrkås socknar av Skaraborgs län.

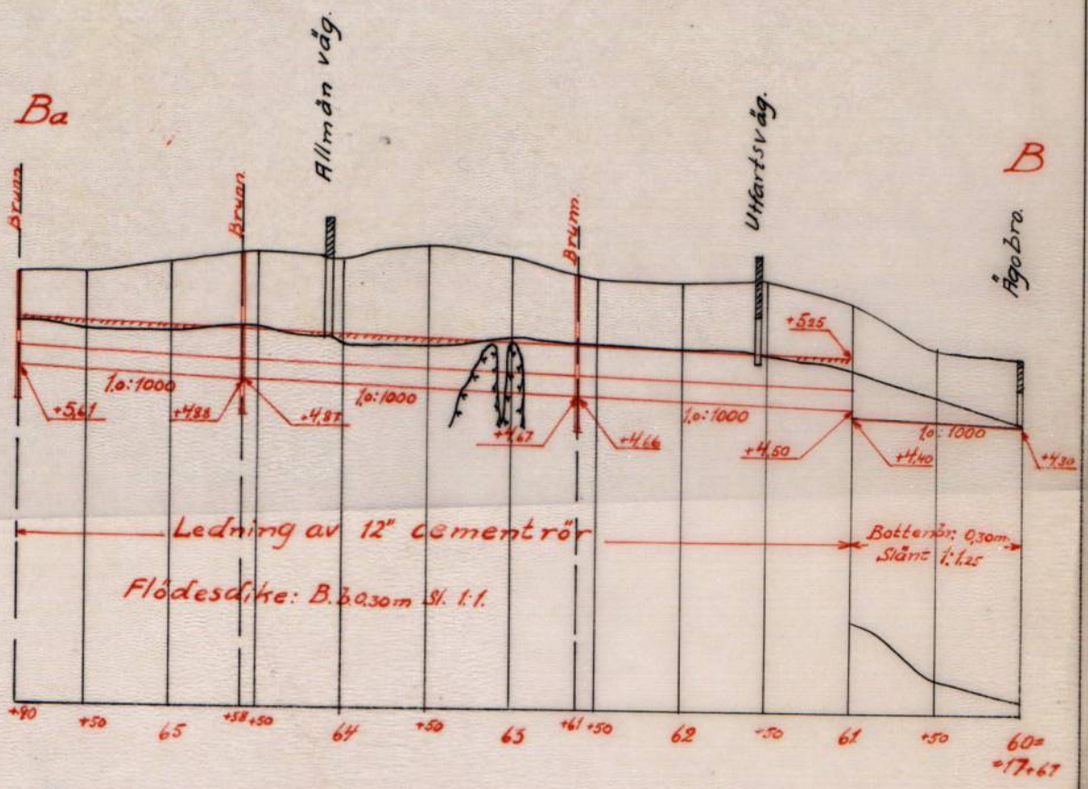

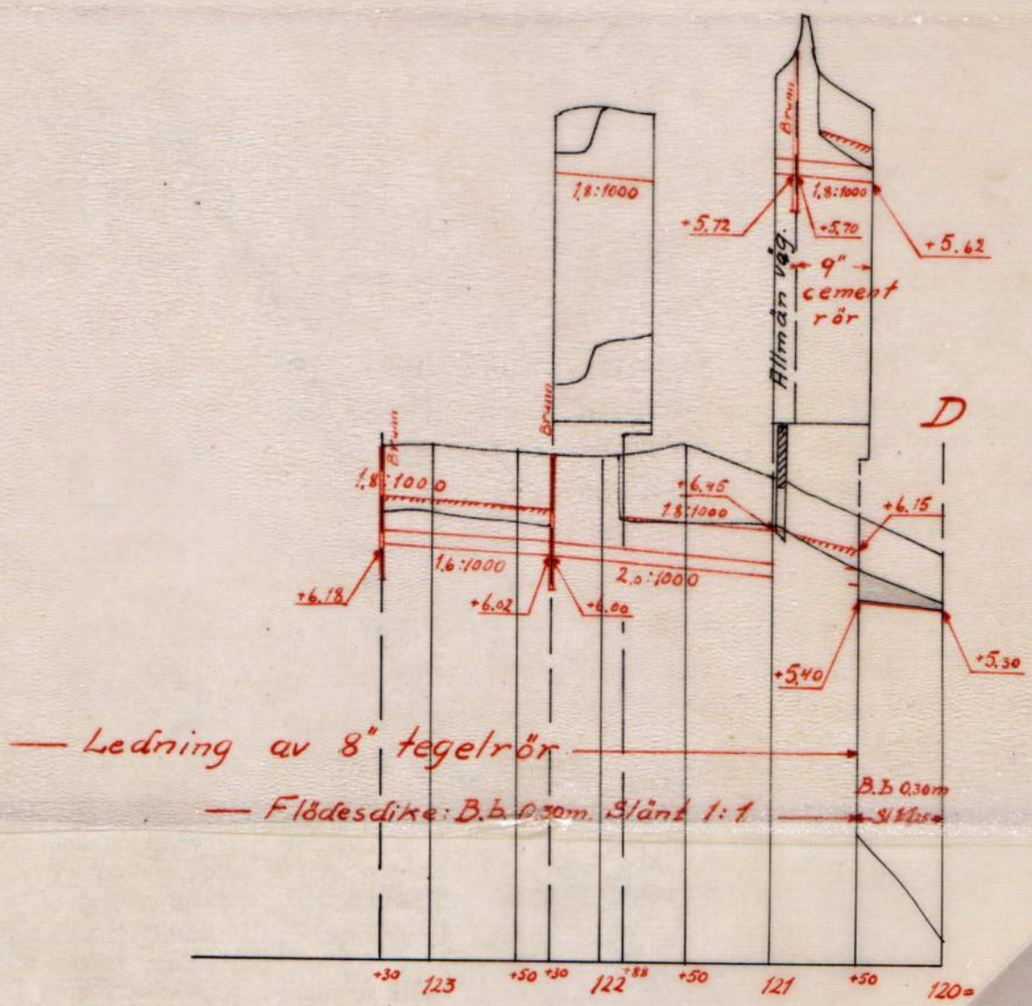

Skala:
för längd 1:4000
m. 100 50 0 100 200 300 m.
dm 10 5 0 1 2 3 4 5
för höjd 1:100

Göteborg den 17/9 1941.
Sverker Nilsson
C. [illegible]

Utdrag av förslag rörande torrläggning av vattenskadade marker tillhörande Lilla Djupsås m. fl. i Essunga och Kyrkås socknar av Skaraborgs län.

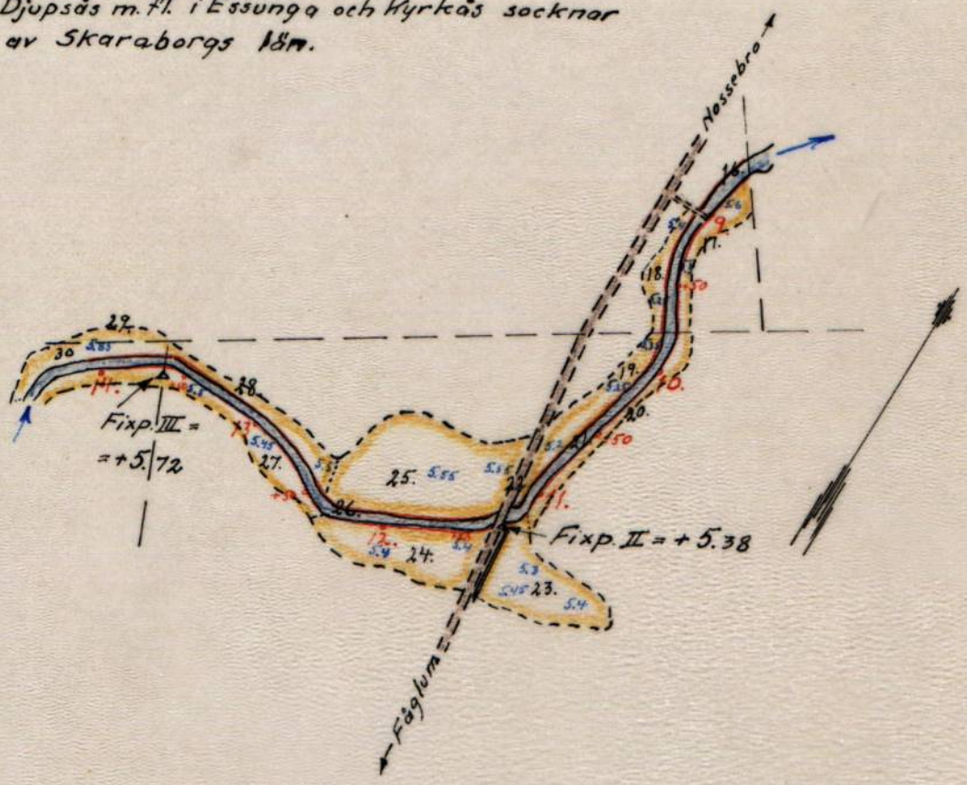

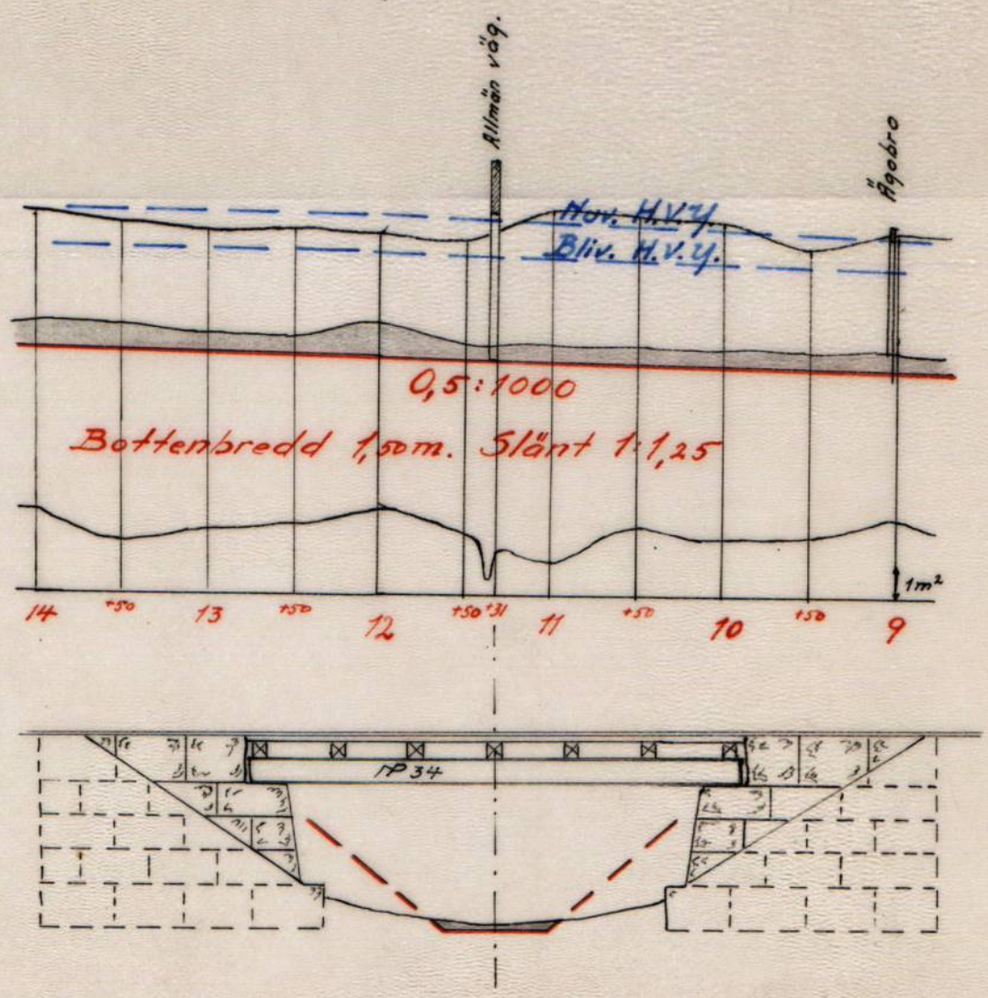

Skala:
för längd 1:4000
för höjd och sektionsritning 1:100.

Göteborg den 17 september 1941.
Sverker Nilsson
c. lantbruksingenjör.

248/43

DIARIE Nr 11419
K. LANTBRUKSSTYRELSEN
29 APR. 1948

BEVIS

över verkställd besiktning av "Broddeberg-Djupsås torrläggningsföretag av år 1941" i Essunga och Kyrkås socknar av Skaraborgs län.

Plan fastställd av Kungl. Maj:t den 6 maj 1943.

Bidrag från statens avdikningsanslag kr 10,060:--

Lån från statens avdikningslånefond " 9,830:--

Förlängd arbetstid till den 1 september 1948.

Styrelsens ordf.: Olof Essunger,
Lilla Djupsås, Nossebro.

Vid genom ass. S. Lundblad den 16 april 1948 verkställd besiktning av ovan angivna företag befanns detsamma vara utfört enligt den fastställda arbetsplanen i en omfattning, som jämte kostnaderna för syneförrättningen och betänkandet motsvarar en summa av c:a 19,200:-- kronor eller omkring 95 procent av det till 20,275:80 kronor fastställda kostnadsbeloppet. Verkliga kostnaderna beräknas komma att överstiga de beräknade.

Skara den 16 april 1948.

/Sven Hallin/

Lantbruksingenjör i Skaraborgs län.

Statens lantbruksingenjörs i Skaraborgs län

STAMPEL KR. 2 TVÅ KRONOR 28/4-48 KR. 2

FÖREDRAGET
DEN 8 APR 1949
LANTBRUKSSTYRELSEN

248/43.

RAPPORT

LANTBRUKSSTYRELSEN
25 JAN. 1949
DIARIE Nr J 603
SAK Nr

över verkställd avsyning.

Företag: "Torrläggningsföretaget Broddeberg-Djupsås av år 1941" i
(namn, socken och län)
Essunga och Kyrkås socknar av Skaraborgs län.

Ordf. i styrelsen: Olof Essunger, Lilla Djupsås, Nossebro.

6/5 43	10.060	9.830
	8.300	8.100
	1.760	1.730

Arbetsplanen fastställd den 6 maj 1943.

Ändring medgiven den -

Bidrag från statens avdikningsanslag 10.060:-- kronor

Lån från statens avdikningslånefond 9.830:-- kronor

Arbetstid enl. synemännens utlåtande före utgången av år 1946.

Arbetstid enl. kontrakt med Lantbruksstyrelsen -

Förlängning medgiven av Lantbruksstyrelsen till 1 sept. 1948.

Vid förrättningen, som verkställts av förste assistent Stig Lundblad den 28 dec. 1948, har befunnits att ovan angivna företag var utfört enligt den fastställda arbetsplanen med undantag för följande:

Diket D - Da.

Diket var utfört med de avvikelser beträffande höjdlägen och sträckning i plan, som med grönt å plan- och profilritningen angivits. Därjämte var sträckan 120+5 - 120+50 utförd med 9" rörledning jämte flödesdike i stället för öppet dike.

Diket C - Ca - Cb.

På grund av inträffade släntras efter öppna dikets färdigställande hade ägaren till Broddeberg 1/6 på egen bekostnad utfört sträckorna 42+27 - - 42+72, 44+13 - 44+68 och 45+89 - 46+43 som rördiken enligt vad med grönt å plan- och profilritningen angivits.

Diket B - Ba - Bb - Bc.

Sträckan 60+80 - 61 var utförd som rörledning med flödesdike enligt vad med grönt angivits å plan- och profilritning.

Företaget förordas till godkännande i befintligt skick. 7 bilr.

enligt med de ändringar
och å de fastställda arbetsplanerna angivna med röd bl.
Ändringarna äro infärda å arbetsritningarna

K. Lantbruksstyrelsen formulär K 103.
12. 1946. 10 000.

STATENS REPRODUKTIONSANSTALT
532546

Företagets slutliga kostnader ha uppgått till 30.148:37 kronor, varav i räntor under arbetstiden kronor 488:32 och i styrelsearvoden kronor 300:--.

Skara den 7 jan. 1949.

/Sven Hallin/

Lantbruksingenjör i Skaraborgs län.

Rapp. 603/49 + Ändr. i plan. 248/43

Jnr. 603/49

LANTBRUKSSTYRELSEN
5 FEB. 1949
DIARIE Nr
SAK Nr

RAPPORT

över verkställd beordrad avsyning.

Företag: "Torrläggningsföretaget Broddeberg-Djupsås av år 1941" i
(namn, socken och län)
Essunga och Kyrkås socknar av Skaraborgs län.

Ordf. i styrelsen: Olof Essunger, Lilla Djupsås, Nossebro.
~~Förtroendeman~~:
~~Enskd intressent~~:

Arbetsplanen fastställd den 6 maj 1943.

Ändring medgiven den -

Bidrag från statens avdikningsanslag 10.060:-- kronor

Lån från statens avdikningslånefond 9.830:-- kronor

Arbetstid enl. synemännens utlåtande före utgången av år 1946.

Arbetstid enl. kontrakt med Lantbruksstyrelsen -

Förlängning medgiven av Lantbruksstyrelsen ~~Vattendomstolen~~ till 1 sept. 1948.

Vid förrättningen, som verkställts av föreste assistent Stig Lundblad den 28 dec. 1948, har befunnits att ovan angivna företag var utfört enligt den fastställda arbetsplanen med undantag för följande:

Diket D - Da.

Diket var utfört med de avvikelser beträffande höjdlägen och sträckning i plan, som med grönt å plan- och profilritningen angivits. Därjämte var sträckan 120+5 - 120+50 utförd med 9" rörledning jämte flödesdike i stället för öppet dike.

Diket C - Ca - Cb.

På grund av inträffade släntras efter öppna dikets färdigställande hade ägaren till Broddeberg 1/6 på egen bekostnad utfört sträckorna 42+27 - - 42+72, 44+13 - 44+68 och 45+89 - 46+43 som rördiken enligt vad med grönt å plan- och profilritningen angivits.

Diket B - Ba - Bb - Bc.

Sträckan 60+80 - 61 var utförd som rörledning med flödesdike enligt vad med grönt angivits å plan- och profilritning.

Företaget förordas till godkännande i befintligt skick.

Företagets slutliga kostnader ha uppgått till 30..48:37 kronor, varav i räntor under arbetstiden kronor 488:32 och i styrelsearvoden kronor 300:--.

Skara den 7 jan. 1949.

/Sven Hallin/

Lantbruksingenjör i Skaraborgs län.

2 h handl
7 kartor

LANTBRUKSSTYRELSEN
25 JAN. 1949
DIARIE NR J 603
SAK Nr

Till

Kungl. Lantbruksstyrelsen.

Undertecknade, såsom styrelse för " torrläggningsföretaget Broddeberg-Djupsås av år 1941" i Essunga och Kyrkås socknar av Skaraborgs län, få härigenom vördsamt anhålla om ändring i arbetsplanen för företaget, så att detsamma kan godkännas med de vid avsyningen befintliga avvikelserna från fastställd arbetsplan, vilka framgå av lantbruksingenjören i Skaraborgs län S. Hallins avsyningsbevis av den 7 jan. 1949.

Lilla Djupsås pr Nossebro den 20. jan. 1949.

Olof Essunger.
/Olof Essunger/

Sven Karlsson
/Sven Karlsson/

Bertil Larsson
/Bertil Larsson/

Folke Larsson
/Folke Larsson/

Otto Johansson
/Otto Johansson/

Mot bifall till förestående ansökan hava undertecknade av ändringarna berörda markägare intet att invända.

Olof Essunger.
/Olof Essunger/
äg. Djupsås Lilla 1[5]

Knut Olsson
/Knut Olsson/
äg. Tefället 1[1]

Bertil Larsson
/Bertil Larsson/
äg. Broddeberg 1[6]

Nils Olsson
/Nils Olsson/
äg. Djupsås Lilla 1[6]

Torvläggningsföretaget Bordeberg-Djupsås 1941
Essunga socken.
Skaraborgs län.

Olof Essunger
L:a Djupsås
Nossebro
Telefon 18
Postgiro 137386

L:a Djupsås den 2/3 1949

248/43

LANTBRUKSSTYRELSEN
3 MRS 1949
DIARIE Nr
SAK Nr

Andr. i skr. D. Nr. 603/49.

Kungl. Lantbruksstyrelsen Stockholm

ang. utbet. av lån o. tidrag.

Undertecknad ordf. i rubric. företag får härmed, återsprande mitt telefonsamtal onsdagen d. 23/2 ännu på peka att vi väntar på utbetalning av sista delen av beviljat tidrag o. lån till vårt företag. Rekvisition å samma avgick från Lantbruksnämnden i Skara den 24/1 d.å.

Förhållandet är så att medel för fullföljande av företaget upplånats privat under villkor att återbetalas så snart arbetet var färdigt. Detta avsynades i dec. -48 och vi räknade med att ha dessa pengar tillgängliga omkring d. 1/2. Då det nu pått så lång tid över vad vi anser normalt anhåller jag om skyndsammast möjliga behandling av ärendet, ev. genom fristensbehandling så att omedelbar utbetalning kan äga rum.

Jag vore mycket tacksam för svar med besked, huruvida något tillmötesgående i detta ärende vore möjligt

Med utmärkt högaktning

Olof Essunger

D. N:r 2132

P. M.

för utbetalande av statsunderstöd.

Företag: Torrlföret. Broddeberg - Djupsås i Essunga och Kyrkås socknar av SKARABORGS LÄN

Arb. plan: 6/5 43

Kontrakt: 28/8 43

Fullbordas: 1/9 47

Statsbidrag: 10.060

Lån: 9.830

Beräkn. kostnad: 20.275:80

Verkst. utbet. d. 28/8 43 m.fl. av statsbidrag: 7.000 kr.

av lån: 6.900 kr.

Utfört arbete enligt Ibring S. Hallin den 7 / 12 19 45

16.000 kr. = c:a 80 %.

0,75 · 10'060 = 7'500
7'000
500

0,75 · 9'830 = 7'400
6'900
500

Ordf. i arb. styrelsen } Lantbr. Olof Essunger, Lilla Djupsås, Nossebro

~~Ende intressent~~ }

ekv. bifogad

Utbetalas av statsbidrag 500 kr.

av lån 500 kr.

Stockholm den 22 / 1 19 46

9. 1941. 1 000.

STATENS REPRODUKTIONSANSTALT
214141

248/43

DIARIE N:r 2132
K. LANTBRUKSSTYRELSEN
21 JAN. 1946

BEVIS

över verkställd besiktning av "Broddeberg-Djupsås torrläggningsföretag av år 19 41" i Essunga och Kyrkås sockenar av Skaraborgs län.

Plan fastställd av Kungl. Maj:t ~~Lantbruksstyrelsen~~ den 6 maj 19 43.

Bidrag från statens avdikningsanslag kr. 10,060:--

Lån från statens avdikningslånefond „ 9,830:--

Kontrakt angående arbetenas utförande antaget den

Fastställd arbetstid till den 1 sept. 19

Arbetsstyrelsens ordf.: Lantbrukaren Olof Essunger.

Adress: Lilla Djupsås pr Nossebro.

Vid genom assistent Eskil Olsson den 7 december 1945 verkställd besiktning av ovan angivna företag befanns detsamma vara utfört i en omfattning, som tillsammans med kostnaderna för syneförrättningen och betänkandet motsvarar en summa av c:a 16,000:-- kronor eller omkring 80 procent av det till 20,275:80 kronor fastställda kostnadsbeloppet. Verkliga kostnaderna överstiga de beräknade.

Skara den 28 december 1945.

I tjänsten:

/Sven Hallin/

Lantbruksingenjör i Skaraborgs län.

PETTERSONSKA BOKTR. EFTR. SKARA
392197

P. M.

D. N:r 18794

för utbetalande av statsunderstöd.

Företag: Torrl.föret. Broddeberg-Djupsås i Essunga och Kyrkås socknar av SKARABORGS LÄN

Arb. plan: 6/5 43

Kontrakt: 28/8 43

Fullbordas: 1/9 47

Statsbidrag: 10.060

Lån: 9.830

Beräkn. kostnad: 20.275:80

Verkst. utbet. d. 28/8 43 av statsbidrag: 5.000 kr.

av lån: 5.000 kr.

Utfört arbete enligt st. lbring S. Nilsson den 24 / 8 19 44

14.075:80 kr. = c:a 70 %.

0.70 · 10'060 = 7'000
5'000
2'000

0.70 · 9'830 = 6'900
5'000
1'900

Ordf. i arb. styrelsen } Lantbr. Olof Essunger, Lilla Djupsås, Nossebro

~~Ende intressent~~ }

Rekv. bifogad

Utbetalas av statsbidrag 2'000 kr.

av lån 1'900 kr.

Stockholm den 22 / 9 1944

9. 1941. 1 000.

STATENS REPRODUKTIONSANSTALT
214141

248/43

DIARIET. 18794
K. LANTBRUKSSTYRELSEN
16 SEP. 1944

K O N T R O L L B E S K E D

för torrläggningsföretaget Broddeberg - Djupsås i Essunga och Kyrkås socknar av Skaraborgs län enligt vid syneförrättning år 1941 upprättat förslag.

Arbetsplan fastställd den 6 maj 1943.

Bidrag från statens avdikningsanslag 10`060 kronor.

Lån från statens avdikningslånefond 9`830 kronor.

Arbetsstyrelsens ordförande: Lantbrukaren Olof Essunger, Lilla Djupsås per Nossebro.

Vid av undertecknad företagen kontroll den 24 augusti 1944 hade utöver tidigare utfört och kontrollerat huvudavlopp A-B-C-D-E-F även dikessträckorna C-Ca-Cb, Ca-Cc och E-Ea utförts i överensstämmelse med förslaget sånär som på ett par smärre justeringar. Hela samfällighet nr 1 hade sålunda utförts. Dessutom hade arbetet med samfällighet nr 2 påbörjats och hade rörmaterial härtill inköpts för c:a 2`000 kronor. Den hittills utförda delen av företaget jämte ersättningar och anskaffade rör beräknas enligt kostnadsförslagets à-priser motsvara ett värde av 12`900 kronor. Tillsammans med förrättningskostnaderna uppgår sålunda den del, vartill bidrag och lån torde kunna utanordnas, till 14`075:80 kronor eller omkring 70 procent av företagets beräknade summakostnad. Undertecknad får därför tillstyrka att till företaget utanordnas 70 procent av beviljade bidrags- och lånebelopp.

Göteborg den 2 september 1944.

Ivarker Nilsson
e.lantbruksingenjör.

D. N:r 11419

P. M.

för utbetalande av statsunderstöd.

Företag: Broddeberg - Djupsås torrläggningsföretag av år 1941
i Essunga och Kyrkås socknar
Skaraborgs län

Arb. plan: 6/5 1943

Kontrakt: 28/8 1943

Fullbordas: ~~1/3 1947~~ 1/9 1948

Statsbidrag: 10.060:-

Lån: 9.830:-

Beräkn. kostnad: 20.275:80

Verkst. utbet. d. 28/8 1943 m. fl. av statsbidrag: 7.500:- kr.
av lån: 7.400:- kr.

Utfört arbete enligt ass. S. Lundblad den 16/4 1948
kr. = c:a 95 %.

0.82½ · 10'060 = 8'300
7'500
800

0.82½ · 9'830 = 8'100
7'400
700

Ordf. i arb. styrelsen / ~~Ende intressent~~ } Lantbr. Olof Essunger, Lilla Djupsås, Nossebro.

Rekv. bifogad

Utbetalas av statsbidrag 800 kr.
av lån 700 kr.

Stockholm den 4 /5 1948

K. Lantbruksstyrelsens formulär K 106.
12. 1946. 1000.

STATENS REPRODUKTIONSANSTALT
571448

Avskrift.

R 7*0864

DIARIE N:r 14687
K. LANTBRUKSSTYRELSEN
28 JUL. 1943

Genom Kungl. Lantbruksstyrelsens beslut denna dag fastställd till efterrättelse vid arbetets utförande.

Stockholm den 6 maj 1943
På Kungl Lantbruksstyrelsens vägnar:
Hjalmar Forsman.

Betänkande

rörande statsunderstöd
till torrläggningsföretaget
Broddeberg - Djupsås
i Essunga och Kyrkås socknar av
Skaraborgs län,
upprättat av
Sverker Nilsson
e.lantbruksingenjör.

Kungl. Lantbruksstyrelsen har denna dag medgivit vidtagande av å de fastställda ritningarna med grön belechning angivna ändringar.
Stockholm den 8 april 1949.
På Kungl. Lantbruksstyrelsens vägnar
Albert Smith

BETÄNKANDE

rörande statsunderstöd till utförandet av torrläggningsföretaget Broddeberg - Djupsås i Essunga och Kyrkås socknar av Skaraborgs län.

Rättsliga förhållanden m.m. Förslag angående företaget har upprättats vid av undertecknad handlagd, den 7 oktober 1941 avslutad syn enligt vattenlagen. Därvid upprättade syneakter ligga till grund för efterföljande utredning. Besvär över förrättningen har icke anförts (bil. a.)

Läge. Torrläggningsområdet är beläget mellan Essunga och Kyrkås kyrkor och framgår närmare av den till synehandlingarnas utlåtande fogade översiktskartan, där området markerats med gul färg.

Hydrografiska förhållanden, avloppens dimensioner m.m. äro närmare angivna i synemännens utlåtande.

Motstående intressen. Av företaget beröres en del enskilda broar och trummor, och skära de ingående avloppen allmänna vägar å tre ställen. Beträffande sistnämnda korsningar med allmän väg erfordras, att ny ledning framdrages för de båda sidodikena mot Djupsås Lilla, då däremot allmänna vägtrumman för huvudavloppet ligger tillräckligt djupt. Ledningssträckorna genom allmänna vägen skola utföras och bekostas av Vägdistriktet. Beträffande de enskilda broarna skola en del av dessa bibehållas genom stensättning och förstärkningsarbeten, under det att övriga broar skola ombyggas genom företagets försorg och i vissa fall med bidrag från broägarna på grund av de nya broarnas minskade framtida underhåll.

I de delar, som beröra allmän väg har utdrag av förslaget översänts till vederbörande vägingenjör, vilken i till förrättningsmannen översänt yttrande ej haft något att erinra mot föreslagna åtgärder.

Arbetstid. Enligt vid syneförrättningen meddelade bestämmelser skall företaget vara fullbordat före utgången av år 1946.

Arbetsstyrelse. Enligt utdrag av protokoll från allmänt sammanträde med delägarna i företaget har arbetsstyrelse valts (bil.b) och har till ordförande utsetts lantbrukaren Olof Essunger, Lilla Djupsås per Nossebro.

Statsunderstöd. Enligt underdåning skrivelse till Konungen har arbetsstyrelsen sökt största möjliga bidrag och lån till företagets utförande

De delägare, som önska lån till företagets utförande, hava undertecknat en föreningsskrivelse (bil. c.).

Statsunderstöd har, så vitt det kunnat utredas, icke tidigare utgått till torrläggning av berörda marker.

Redogörelser hava insänts till täckdikningsnämnden i Skara, som enligt yttranden (bil d_1 - d_3) ej haft något att erinra.

Sammanfattning av uppgifter om företagets areal, kostnad och båtnad återfinnes i bil e.

Kostnadssammandrag för företaget har utförts nedan.

Förord. Enligt den vid syneförrättningen verkställda undersökningen äro de föreslagna åtgärderna en förutsättning för rationellt utnyttjande av i företaget ingående marker. Översvämningar nedsätta årligen skörderesultatet, varför företagets utförande skulle komma att resultera i en omedelbar skördeökning. Sådan företrädesrätt till statligt understöd, som omförmäles i nådigt brev av den 28 juni 1941, synes därför föreligga.

Tabellen (bil. f) utvisar, att statsunderstöd enligt gällande bestämmelser torde kunna utgå med i avrundat tal 10060 kronor från statens avdikningsanslag och 9830 kronor från statens avdikningslånefond.

Vid detta betänkande fogas syneakter, bestående av vidhäftade handlingar och 7 blad plan-, profil- och sektionsritningar.

Göteborg den 16 maj 1942.

Sverker Nilsson

e.lantbruksingenjör.

Kostnadssammandrag.

Torrläggningskostnad		
Arbets- och materialkostnad	17297:-	
Ersättningar	1803:-	19100:-
Förrättningskostnad		
Syneförrättning	1150:-	
Betänkande med utredning om statsunderstöd.	25:80	1175:80
Summa kronor		20275:80

Göteborg den 16 maj 1942.

Sverker Nilsson

Vid arbetsplanens fastställande har kostnaden för företaget beräknats till 20.275 kronor 80 öre, varav å lånetagarnas andel 19.523 kronor 76 öre.

Stockholm den 6 maj 1943.

På Kungl. Lantbruksstyrelsens vägnar:

Hjalmar Forsman.

Bil. a.

Stämpel 1,25 kr.

Såvitt här fört diarium utvisar, hava besvär icke anförts över en av e. lantbruksingenjören Sverker Nilsson handlagd, den 7 oktober 1941 avslutad syneförrättning avseende torrläggningsföretaget Broddeberg - Djupsås i Essunga och Kyrkås socknar, Skaraborgs län; betygar Vänersborg i Västerbygdens vattendomstols kansli den 24 februari 1942.

Erik T:son Uggla.

Stämpel En krona 25 öre. e.lantbruksingenjören Sverker Nilsson.

Bil. b.

Utdrag ur protokoll fört vid allmänt sammanträde med delägarna i torrläggningsföretaget Broddeberg - Djupsås, hållet i L:a Djupsås den 30/3 1942.

Närvarande voro:

Sven Karlsson, Vägatorp, som även anmälde sig som ny ägare till Björketorp i stället för Karl Gustavsson.

---

§ 1.

Till att justera detta protokoll utsågos Harald Olsson och Bertil Larsson.

§ 2.

Till arbetsstyrelse för företaget utsågos:
Sven Karlsson, Björketorp; Harald Olsson, Vägatorp; Folke Larsson, Vägatorp; Otto Johansson, Broddeberget och Olof Essunger L:a Djupsås att även vara ordförande inom företaget.
samt till suppleanter för dessa valdes att gälla för respektive, Evert Henriksson, St. Lunnabol, Bertil Larsson, Broddeberget, Knut Olsson, Tefället, Karl Larsson, Broddeberget och Karl Olsson, Nilstorp.

L:a Djupsås Nossebro d. 30/3 1942.

Olof Essunger.

Justerat:
Harald Olsson Bertil Larsson.

Rätt utdraget intygas:
Asta Karlsson.

Bilaga c.

F Ö R E N I N G

Undertecknade delägare i torrläggningsföretaget Broddeberg - Djupsås inom Essunga och Kyrkås socknar av Skaraborgs län, förklara oss härmed vilja komma i åtnjutande av lån från till dylikt ändamål anvisade statsmedel och giva för den skull företagets arbetsstyrelse i uppdrag:

att göra framställning om största möjliga lån från statens avdiknings-lånefond till företagets genomförande;

att därest dylikt lån beviljas, för vår räkning med vederbörande myndighet uppgöra kontrakt om arbetenas utförande ävensom underteckna övriga i samband härmed erforderliga förbindelser och handlingar;

att emottaga och utkvittera utanordnade lånebelopp; samt

att anlita sakkunnig person för uppgörande av för lånets sökande och utbekommande erforderliga handlingar och ritningar.

L:a Djupsås , Nossebro den 30/3 1942.

Fastighet.	Ägare.
Vägatorp o. Björketorp	Sven Karlsson
Broddeberget	Bertil Larsson
Vägatorp	Harald Olsson
Djupsås N:o 2.	A.P. Erikssons Sterbhus gen. Einar Andersson enligt fullmakter (bil. 1-5.)
L:a Djupsås	Olof Essunger (enl. fullm.) bil. C_2 i synehandl.
Nilstorp	K. Olsson.

Ovanstående namteckningar bevittnas:

S.P. Anderson. Asta Karlsson.

Bilaga 1.

F U L L M A K T

för Einar Andersson eller den, han i sitt ställe förordnar, att vid syneförrättning enligt Vattenlagen för torrläggning av mark tillhörande Djupsås N:o 2, m.fl. hemman i Essunga socken och Skaraborgs län föra min talan, innefattande denna fullmakt jämväl behörighet att ingå förening

och göra yrkande, som i 10 kap. 58 § Vattenlagen omförmäles, ävensom att söka lån av statsmedel till min andel i kostnaderna för företaget. Ombudets lag åtgärder godkännas.

Alfredhem den 10/12 1941

Viola Eriksson Fridén.

Bevittnas:

Una Vendin. Gertrud Vendin.

Bilaga 2.

F U L L M A K T.

för Einar Andersson eller den, han i sitt ställe förordnar, att vid syneförrättning enligt Vattenlagen för torrläggning av mark tillhörande Djupsås N:o 2, m.fl. hemman i Essunga socken och Skaraborgs län föra vår talan, innefattande denna fullmakt jämväl behörighet att ingå förening och göra yrkande, som i 10 kap. 58 § Vattenlagen omförmäles, ävensom att söka lån av statsmedel till vår andel i kostnaderna för företaget. Ombudets laga åtgärder godkännas.

Stenkullen den 14/12 1941. Granbacken den 17/12 1941.

Maria Hellström Karin Eriksson. Josef Andersson.

Bevittnas: Bevittnas:

Åke Holmberg. Göte Andersson

Ingvar Johansson.

Helge Andersson.

Bilaga 3.

F U L L M A K T

för Einar Andersson eller den, han i sitt ställe förordnar, att vid syneförrättning enligt Vattenlagen för torrläggning av mark tillhörande Djupsås, N:o 2, m.fl. hemman i Essunga socken och Skaraborgs län föra min talan, innefattande denna fullmakt jämväl behörighet att ingå förening och göra yrkande, som i 10 kap. 58 § Vattenlagen omförmäles, ävensom att söka lån av statsmedel till min andel i kostnaderna för företaget. Ombudets laga åtgärder godkännas.

Ödenäs den 22/12 1941

Signe Andersson

Bevittnas:

Osborn Engdahl. Hildur Bäckström.

Bilaga 4.

FULLMAKT

för Einar Andersson eller den, han i sitt ställe förordnar, att vid laga syneförrättning enligt Vattenlagen för torrläggning av mark tillhörande Djupsås, N:o 2, m.fl. hemman i Essunga socken och Skaraborgs län föra vår talan, innefattande denna fullmakt jämväl behörighet att ingå förening och göra yrkande, som i 10 kap. 58 § Vattenlagen omförmäles, ävensom att söka lån av statsmedel till vår andel i kostnaderna för företaget. Ombudets laga åtgärder godkännas.

Djupsås, N:o 2, den 20/12 1941.

Ida. Eriksson. Verner Eriksson. Hildur Andersson.

För Oskar Andersson/

Olof Essunger
förmyndare.

Bevittnas:

Karl Johansson August Andersson.

Bil. 5.

Avskrift.

Utdrag av förmynderskapsprotokoll, fört vid fjärde allmänna sammanträdet under lagtima hösttinget med Åse, Viste, Barne och Laske häradsrätt å tingshuset i Vara köping den 22 november 1938.

§ 101. Sedan häradsrätten förut i dag, under nr 170 i domboken omyndigförklarat drängen Oskar Gottfrid Andersson från Djupsås Stora, Gråhult, i Essunga socken, förordnade häradsrätten på ansökan av överförmyndaren i Essunga socken, häradsdomaren Abel Larsson, lantbrukaren Olof Essunger, Djupsås Lilla, att jämlikt åtagande vara förmyndare för den omyndigförklarade.

Förmynderskapet skulle stå under tillsyn av överförmyndaren i Essunga socken distrikt.

som ovan

På häradsrättens vägnar:

Axel Trotzig.

Lösen 1:-

Lantbruk. Olof Essunger i Djupsås Lilla.

Rätt avskrivet bestyrkes i tjänsten.

Sverker Nilsson.

Bil. d_1.

REDOGÖRELSE

för torrläggningsföretaget Broddeberg - Djupsåsföretagxavxårx19

i Essunga och Kyrkås socknar

av Skaraborgs län, omfattande 3 samfälligheter.

~~Samf. nr 1.~~

Åker	35,65	har
Äng och odlingsmark	0,24	„
Annan duglig mark	-	„
Tillsammans	35,89	har

Markens blivande värde i medeltal 950 kronor pr har

„ „ „ högst 1000 „ „ „

Båtnaden har uppskattats till 12'182:- kr.

Kostnaden för torrläggningsarbetet har uppskattats till 11'300:- „

Årliga pumpningskostnaden har uppskattats till „

Jordarten utgöres huvudsakligen av mylla på sandig lera

Syneförrättning enligt vattenlagen angående företaget avslutades den 7 oktober 1941.

Till företagets aktförvarare har utsetts: Olof Essunger

Adress: Lilla Djupsås per Nossebro

Anm.:

Göteborg den 13 december 1941

Sverker Nilsson.
Förrättningsman.

Täckdikningsnämndens yttrande

Föranleder ingen erinran från täckdikningsnämnden.

Skara den 18/12 1941.

Enligt uppdrag

Erik Almlöf.

PETTERSONSKA BOKTR.EFTR.
SKARA
:92586

Bil. d_2.

REDOGÖRELSE

för torrläggningsföretaget Broddeberg - Djupsås ~~företag av år 19~~

i Essunga och Kyrkås sock nar

av Skaraborgs län, omfattande 3 samfälligheter.

Samf. nr 2.

Åker	18,45	har
Äng och odlingsmark	-	"
Annan duglig mark	-	"
Tillsammans	18,45	har

Markens blivande värde i medeltal 1000 kronor pr har

" " " högst 1000 " " "

Båtnaden har uppskattats till 5'840:- kr.

Kostnaden för torrläggningsarbetet har uppskattats till 5'500:- "

Årliga pumpningskostnaden har uppskattats till "

Jordarten utgöres huvudsakligen av mylla på sandig lera

Syneförrättning enligt vattenlagen angående företaget avslutades den 7 oktober 1941.

Till företagets aktförvarare har utsetts: Olof Essunger

Adress: Lilla Djupsås per Nossebro

Anm.:

Göteborg den 13 december 1941.

Sverker Nilsson
Förrättningsman.

Täckdikningsnämndens yttrande

Föranleder ingen erinran från täckdikningsnämnden.

Skara den 18/12 1941.

Enligt uppdrag

Erik Almlöf.

PETTERSONSKA BOKTR.EFTR.
SKARA
:02586

Bil. d_3.

REDOGÖRELSE

för torrläggningsföretaget Broddeberg - Djupsås ~~företag av år 19~~

i Essunga och Kyrkås socknar

av Skaraborgs län, omfattande 3 samfällighet er.

Samf. nr 3.

Åker	7,07	har
Äng och odlingsmark	-	"
Annan duglig mark	-	"
Tillsammans	7,07	har

Markens blivande värde i medeltal 990 kronor pr har

" " " högst 1000 " " "

Båtnaden har uppskattats till 2'444:- kr.

Kostnaden för torrläggningsarbetet har uppskattats till 2'300:- "

Årliga pumpningskostnaden har uppskattats till "

Jordarten utgöres huvudsakligen av mylla på sandig lera

Syneförrättning enligt vattenlagen angående företaget avslutades den 7 oktober 19 41.

Till företagets aktförvarare har utsetts: Olof Essunger

Adress: Lilla Djupsås per Nossebro

Anm.:

Göteborg den 13 december 1941.

Sverker Nilsson
Förrättningsman.

Täckdikningsnämndens yttrande

Föranleder ingen erinran från täckdikningsnämnden.

Skara den 18/12 1941

Enligt uppdrag

Erik Almlöf.

PETTERSONSKA BOKTR.EFTR.
SKARA
:92586

Bil. e.

Sammanfattning av uppgifter om företagets areal, kostnad och båtnad.

Samfällighet	Areal			Kostnad	Båtnad	Relativ kostnad
	Åker	Annan mark	Summa			
	Hektar			kronor	kronor	
			Hela företaget.			
1	35,65	0,24	35,89	12045:93	12182:-	0,99
2	18,45	--	18,45	5803:11	5840:-	0,99
3	7,07	--	7,07	2426:76	2444:-	0,99
Summa	61,17	0,24	61,41	20275:80	20466:-	
			Lånesökandenas andel.			
1	31,17	0,24	31,41	11293:89	11421:50	
2	18,45	--	18,45	5803:11	5840:-	
3	7,07	--	7,07	2426:76	2444:-	
Summa	56,69	0,24	56,93	19523:76	19705:50	

Göteborg den 16 maj 1942.

Sverker Nilsson.

PETTERSONSKA BOKTR.EFTR.
SKARA

403146

Tabell, utvisande varje särskild delägares andel i

Mantal	Reg.-n:r	Littera	Socken, by och hemman	Samfällighet, avdelning, ägares namn	Areal: Åker ha	Åker ar	Annan mark ha	Annan mark ar	Summa ha	Summa ar
			Essunga.	Samfällighet nr. 1.						
1/16	1^{2}		Broddeberg	Otto Johansson		37				37
avs.	1^{4}		" (Gråhultsdal)	Ragnar Essunger		78				78
1/80	1^{5}		"	Karl Larsson		74				74
1/40	1^{6}		"	Bertil Larsson	4	07			4	07
1/8	1^{25}		Vägatorp Skatte- eller Anders Nilsgården	J.P. Larssons sth.	1	55			1	55
8900/171381	1^{16}		D:o	Harald Olsson	4	98			4	98
8900/171381	1^{17}		D:o	Sven Karlsson	6	21		24	6	45
1/16	1^{13}		D:o	Anna Alfredsson		31				31
8715747/68552400	1^{30}	samf.	D:o "	Densamma		06				06
1302353/68552400	1^{31}									
1/8	1^{1}		Tefället	Knut Olsson		34				34
1/8	1^{1}		Bjuggården	Karl Olsson, Nilstorp		88				88
19/96	1^{5}		Djupsås Lilla	Ragnar Essunger	5	07			5	07
avs.	1^{2}		" Stora(Gråhult)	A.P. Erikssons sth.	2	06			2	06
avs.	1^{3}		" " (Björketorp N:r 1)	Sven Karlsson	7	12			7	12
			Kyrkås.							
avst.	1^{5}		Lunnabol Stora	Edvin Lundblad		14				14
3/8	1^{2}		" "	Emanuel Anderssons sth.		74				74
1/4	1^{1}		Kyrkås Stommen	Olof Jansson		23				23
			Essunga.	Samfällighet nr 2.						
19/96	1^{5}		Djupsås Lilla	Ragnar Essunger	17	05			17	05
avs.	1^{6}		" " (Oliveberg)	Harald Olsson	1	40			1	40
				Samfällighet nr 3.						
19/96	1^{5}		Djupsås Lilla	Ragnar Essunger	7	07			7	07
				Summa	61	17		24	61	41

Bil. f.

företaget ävensom beräknade bidrags- och lånebelopp.

Båtnad		Kostnad för torrläggningen		Kostnad för syneförrättningen		Kostnad för betänkandet		Summa kostnad		Relativ kostnad	Bidragets storlek i proc. av kostnaden	Bidrag		Lån	
kr.	öre	kr.	öre	kr.	öre	kr.	öre	kr.	öre			kr.	öre	kr.	öre
34:-		31	53	2	04		04	33	61	0,99	49,65	16	68	---	
176:-		163	29	10	56		22	174	07	"	"	86	37	87	64
71:-		65	88	4	26		09	70	23	"	"	34	85	---	
1497:-		1388	66	89	79	1	88	1480	33	"	"	734	48	745	33
222:-		205	89	13	31		28	219	48	"	"	108	90	---	
2211:-		2050	95	132	62	2	77	2186	34	"	"	1084	77	1100	80
2223	50	2062	47	133	36	2	79	2198	62	"	"	1090	86	1106	98
112	50	104	30	6	75		14	111	19	"	"	55	17	---	
24:-		22	26	1	44		03	23	73	"	"	11	77	---	
119:-		110	40	7	14		15	117	69	"	"	58	39	---	
208:-		192	89	12	47		26	205	62	"	"	102	02	103	53
1519:-		1409:-		91	11	1	90	1502	01	"	"	745	23	756	25
782:-		725	34	46	90		98	773	22	"	"	383	64	389	31
2805:-		2601	93	168	24	3	51	2773	68	"	"	1376	18	1396	52
28:-		25	99	1	68		03	27	70	"	"	13	74	---	
104:-		96	50	6	24		13	102	87	"	"	51	04	---	
46:-		42	72	2	76		06	45	54	"	"	22	60	---	
5485:-		5165	66	277	71	6	98	5450	35	0,99	49,65	2704	23	2744	19
355:-		334	34	17	97		45	352	76	"	"	175	02	177	61
2444:-		2300:-		123	65	3	11	2426	76	0,99	49,65	1204	06	1221	84
20466:-		19100:-		1150:-		25	80	20275	80			10060:-		9830:-	

Göteborg den 16 maj 1942.

Sverker Nilsson.

Arvodesräkning

för betänkande med utredning angående statsunderstöd till torrläggningsföretaget Broddeberg - Djupsås i Essunga och Kyrkås socknar av Skaraborgs län.

Betänkande, 2 sid. á 3:-		6:-
Anskaffande av lagakraftbevis		2:50
Tabell för statsunderstöd:		
Grundbelopp	2:-	
Fastigheter, 18 st. à 0,4o kr.	7:20	
" i olika samf. 2 st. à 0, 3o kr.	0:6o	
" med både bidrag och lån, 9 st. à 0,1o kr.	0:90	10:70
Avskrift av betänkande med bilagor, 12 sid. à 0,55.		6:60
Summa kronor		25:80

Göteborg den 16 maj 1942.

Sverker Nilsson.

Avskriften bestyrkes i tjänsten:

Averker Nilsson

e.lantbruksingenjör.

1943 den 28 aug.

Uppgift jämlikt stadgandet i 1 §, 1 stycket, av lag om kronans förmånsrätt för avdikningslån den 14 juni 1929 (nr 164).

Företagets namn: torrläggningsföretaget Broddeberg - Djupsås i Essunga och Kyrkås socknar av Skaraborgs län.

Lån 9.830 kronor från statens avdikningslånefond enligt Kungl. Lantbrukestyrelsens beslut den 6 maj 1943.

Lånet har beviljats för nedanstående, i utredningen angående detsamma upptagna fastigheter.

Socken, by och hemman	Mantal	Register-nummer	Ägare
Essunga socken.			
Broddeberg (Gråhultsdal)	avs.	1^{4}.	Ragnar Essunger
"	1/40	1^{6}.	Bertil Larsson
Vägatorp Skatte- eller Anders Nilsgården	8900/171381	1^{16}.	Harald Olsson
"	8900/171381	1^{17}.	Sven Karlsson
Bjuggården	1/8	1^{1}.	Karl Olsson
Djupsås Stora (Gråhult)	avs	1^{2}.	A.P.Eriksons sterbhus
" (Björketorp nr 1)	avs	1^{3}.	Sven Karlsson
Djupsås Lilla	19/96	1^{5}.	Ragnar Essunger
" (Oliveberg)	avs	1^{6}.	Harald Olsson

Stockholm den 28 augusti 1943.

På Kungl.Lantbrukestyrelsens vägnar

Hjalmar Forsman.

6/543

F Ö R T E C K N I N G

över fastigheter, till vilka lån sökes från statens avdikningslånefond för bestridande av kostnader vid utförandet av torrläggningsföretaget Broddeberg - Djupsås i Essunga och Kyrkås socknar av Skaraborgs län.

		Socken och fastighet.	Ägare.
		Essunga.	
avs.		Broddeberg 1^4 (Gråhultsdal)	Ragnar Essunger
1/40	mtl.	" 1^6	Bertil Larsson
8900/171381	mtl.	Vägatorp Skatte- eller Anders Nilsgården 1^{16}	Harald Olsson
8900/171381	mtl.	D:o 1^{17}	Sven Karlsson
1/8	mtl.	Bjuggården 1^1	Karl Olsson
avs.		Djupsås Stora 1^2 (Gråhult)	A.P. Erikssons sth.
"		" " 1^3 (Björketorp nr.1)	Sven Karlsson
19/96	mtl.	" Lilla 1^5	Ragnar Essunger
avs.		" " 1^6 (Oliveberg)	Harald Olsson.

Göteborg den 16 maj 1942.

Sverker Nilsson

e.lantbruksingenjör.

248
48

DIARIE N:r 14686
K. LANTBRUKSSTYRELSEN
28 JUL. 1943

KONTROLLBESKED

för torrläggningsföretaget Broddeberg - Djupsås i Essunga och Kyrkås socknar av Skaraborgs län enligt vid syneförrättning år 1941 upprättat förslag.

Arbetsplan fastställd i Kungl. Lantbruksstyrelsen den 6 maj 1943.
Bidrag från statens avdikningsanslag 10060 kronor.
Lån från statens avdikningslånefond 9830 kronor.
Kontrakt med Kungl. Lantbruksstyrelsen ännu ej antaget.
Arbetstid enligt utlåtande till utgången av år 1946.
Arbetsstyrelsens ordf.: Lantbrukaren Olof Essunger, Lilla Djupsås per Nossebro.

Vid av undertecknad den 24 maj 1943 verkställd kontroll av företaget hade större delen av sträckan A-B samt sträckan B-61 utförts i nära överensstämmelse med förslaget. Dessutom hade övre delen av sektionen å sträckan B-C utförts till full bredd i dagen och omkring 0,70 m:s djup under markytan. Den utförda delen av arbetet beräknades efter kostnadsförslagets å-priser motsvara ett värde av omkring 3500 kronor. Tillsammans med ersättningar och förrättningskostnader uppgick det belopp, vartill statsunderstöd torde kunna utanordnas, till omkring 6500 kronor eller 31 procent av företagets beräknade summakostnad. Då arbetet därefter ytterligare fortskridit, får undertecknad tillstyrka, att utanordning måtte verkställas med minst 1/3 av beviljade statsunderstöd.

Göteborg den 26 juli 1943.

Sverker Nilsson
e.lantbruksingenjör.

albet 43%

DIARIE N:r 11216
K. LANTBRUKSSTYRELSEN
3 JUN. 1942

Till

Konungen.

2 k. handl.
7 utn.

Undertecknade, arbetsstyrelse för torrläggningsföretaget Broddeberg - Djupsås i Essunga och Kyrkås socknar av Skara-

borgs län, få härmed i underdånighet anhålla om största möjliga bidrag från statens avdikningsanslag och största möjliga lån från statens avdikningslånefond för utförande av nämnda företag i enlighet med av e.lantbruksingenjör Sverker Nilsson upprättat förslag.

Lilla Djupsås per Nossebro den 30/3 1942.

Underdånigst:

.....

Sven Karlsson Harald Olsson

Folke Larsson .....

Inkom den
19. DEC. 1942
till
Västerbygdens vattendomstol

DIARIE Nr 26391
K. LANTBRUKSSTYRELSEN
22 DEC. 1942
R 7*0864

Kungl. Lantbruksstyrelsens
Kulturtekniska byrås arkiv

130/43

Handlingar rörande
torrläggningsföretaget
Broddeberg - Djupsås
i Essunga och Kyrkås socknar
av Skaraborgs län,
enligt vid syneförrättning år 1941
upprättat förslag av
Sverker Nilsson
e.lantbruksingenjör.

Handlingar rörande

torrläggningsföretaget Broddeberg-Djupsås

i Essunga och Kyrkås socknar av Skaraborgs län,

enligt vid syneförrättning år 1941 upprättat förslag av

Sverker Nilsson

e.lantbruksingenjör.

Till syneakten höra 7 blad ritningar.

Protokoll fört vid sammanträden för syneförättning med avseende å torläggning av vattenskadade marker tillhörande Lilla Djupås, Vägatorp m. fl. hemman i Ettunga och Styrkås socknar av Skaraborgs län.

År 1941 den 12 juli kl. 13 inställde sig undertecknad förättningsman hos Olof Ettunger, Lilla Djupås, för att handläggga förnämnda förättning. Sammanträdet hade vederbörligen kungjorts (bil. B_1) och underrättelser hade avsänts enligt förteckning (bil. B_2).

Till sammanträdet hade infunnit sig:

Gode män:

Karl Larsson, Vägatorp och Sigfrid Carlsson, Lilla Sunnabol.

Sökande till förättningen:

Olof Ettunger, L:a Djupås, för Ragnar Ettunger enligt fullmakt (bil. b_1)

Harald Olsson, Vägatorp, ny ägare efter Nils H. Olsson

Alfred Larsson före ägare i Broddeberg för minor Bertil Larsson, vilken överlagit gården enligt föreliggande köpekontrakt.

Karl Gustavsson, Björketorp

Övriga sakägare:

Folke Larsson, Skattegården Vägatorp

Karl Larsson, Broddeberget

Otto Johansson, "

Knut Olsson, Tefället

Einar Anderson för A. P. Eriksons Aterbruk, Stora Djupås 1/2.
Olof Jansson, Stommen Kyrkås
Evert Henriksson, St. Sunnabol
Ordf. i Skaraborgs läns västra Vägdistrikt Josef Andersson
Karl Olsson, Nilstorp.

§1.

Upplästes ansökan och föreskriften (bil. A1-A10).

§2.

Mellan god man Karl Larsson (delägare i företaget) och Folke Larsson föreläg slättskapsförhållande men ingen sakägare ~~anlag~~ yrkade jävsfrågan.

§3.

Harald Olsson yrkade att förslag skulle upprättas för fördjupning och vidgning av avloppet, så att markerna ej behövde översvämmas. Karl Gustavsson yrkade att om möjligt kärrsyn också skulle tagas därtill (att företaget kunde möjliggöra täckdikning av hans marker.

§4.

Karl Gustavsson föreslog att företaget skulle ombesörja och betala erforderlig förstärkning eller ombyggnad av stenlandfästen, men att broägarna skulle utföra och betala omläggning av trädäck.

§5.

Berörda ~~sak~~ delägare utpekade nedre delen av avloppet yrkade full ersättning för intrång av/fördjupning.

§6.

Karl Larsson yrkade att bro för utfartsväg vid sektion 7 åtminstone skulle förstärkas, även om ombyggnad ej skulle vara erforderlig. Karl Gustavsson yrkade förstärkning av sina broar, om avloppet behövde fördjupas, så att utskärning kunde undvikas. Samma yrkande framställdes

av Otto Johansson. Likaså yrkades ombyggnad av bro för utfartsväg vid sektion 17 och intill sektion 25.

§ 7.

Nils Olsson yrkade att utloppet för Lilla Djupsjö täckta ledningar genom hans mark eller skulle fördjupas såsom öppet dike, utan att nöt i stället skulle framdragas i diketbotten.

§ 8.

Då intet vidare var att anföra, upplästes protokollet, varefter sammanträdet förklarades avslutat.

Lilla Djupås per Nousbro den 12 juli 1941.

Sverker Nilsson
e. plantbeskrivningsman

Karl Larsson Sadman

Sigfrid Carlsson Sadman

År 1941 den 7 oktober inställde sig undertecknad förrättningsman åter hos Olof Ettunger, Lilla Djupås, för att fortsätta förrättningens handläggning. Sammanträdet hade vederbörligen kungjorts (bil. B_3) och tidigare icke underrättade sakägare hade underrättats enligt förteckning (bil. B_4).

Till sammanträdet hade infunnit sig:

Gode män: Karl Larsson och Sigfrid Carlsson

Sökande till förrättningen:

Olof Ettunger för Ragnar Ettunger enligt fullmakt (bil. b_2)

Karl Gustavsson, Björkeboys

Bertil Larsson, Broddeberg

Harald Olsson, Vägatorp

Övriga sakägare:

Folke Larsson för J. P. Larssons efterlevnes utan fullmakt

§ 9.

Uppvisades och genomgicks det upprättade förslaget.

§ 10.

Uppläsites delägarnas arealer och beräknade bättnadsbelopp, beräknade ersättningsbelopp för jordupplag samt kostnadsandelar och repartitionstal.

§ 11.

Delgavs synemännens utlåtande.

§ 12.

Då inget vidare var att anföra upplästes protokollet, varefter förrättningen förklarades avslutad.

Lilla Djupås per Nottebro den 7 oktober 1941.

Sverker Nilsson
c. lantbruksingenjör

Karl Larsson Sigfrid Paulsson
Biträdande gode män.

Bil. A,

KUNGL. MAJ:TS BEFALLNINGSHAVANDE
I SKARABORGS LÄN.

LANDSKANSLIET.

D.o.V.D. nr 68 - 81
1938

LÄNSSTYRELSEN I SKARABORGS LÄN

Förordnande.

Lantbruksstipendiaten S. Nilsson

förordnas härmed att i laga ordning verkställa ifrågavarande förrättning; och införväntas från honom bevis om förordnandets emottagande.

Mariestad å landskansliet den 6 oktober 1938.

På länsstyrelsens vägnar:

Utan avgift.

Bil. A 2

Kungl. Lantbruksstyrelsen.

D. ö V.O. № 68-81
1938

SKARABORGS LÄNS
-5. OKT. 1938
LANDSKANSLI

Till

Länsstyrelsen i Mariestad.

Sedan lantbruksingenjören S. Hallin den 17 september 1938 hos Eder hemställt, att förordnande måtte utfärdas för lantbruksstipendiaten S. Nilsson att handlägga syneförrättning enligt vattenlagen för torrläggning av vattenskadade marker, tillhörande 19/96 mantal Lilla Djupsås 1^5 i Essunga socken, Skaraborgs län, har Ni genom remiss den 20 september 1938 anhållit om Lantbruksstyrelsens yttrande i ärendet.

./. Med anledning härav får Lantbruksstyrelsen med återställande av handlingarna i ärendet anföra, att förordnande att handlägga ifrågavarande syneförrättning bör meddelas bemälde Nilsson. Stockholm den 29 september 1938.

På Kungl. Lantbruksstyrelsens vägnar

Carl Kallhe

Copia

J. S.

Bil. A 3

KUNGL. MAJ:TS BEFALLNINGSHAVANDE
I
SKARABORGS LÄN.

LANDSKANSLIET.

D.o.V.D. nr 68 - 81
1938

SKARABORGS LÄNS
- 5. OKT. 1938
LANDSKANSLI

DIARIE Nr 15858
K. LANTBRUKSSTYRELSEN
22 SEP. 1938

Resolution.

Remitteras till Kungl. lantbruksstyrelsen, som behagade i ärendet avgiva yttrande samt därmed jämte remisshandlingarna hit inkomma.

Mariestad å landskansliet den 20 september 1938.

På tjänstens vägnar:

Bil. A 4.

KUNGL. MAJ:TS BEFALLNINGSHAVANDE
I
SKARABORGS LÄN.

LANDSKANSLIET.

D. o.V.D. nr 68 - 81
1938

SKARABORGS LÄNS
16. SEP. 1938
LANDSKANSLI

Resolution.

Remitteras till lantbruksingenjören S. Hallin, som torde i ärendet avgiva yttrande samt därmed jämte remisshandlingarna hit inkomma.

Mariestad å landskansliet den 14 september 1938.

På tjänstens vägnar:

Jag får vördsamt föreslå att i föreliggande förordnande utfärdas för extra lantbruksingenjör Sverker Nilsson, adress Hårtkorsgatan 19, Göteborg.

Skara den 17 sept. 1938

S. Hallin

Bil. A5.

D. ö. V.D. Nr 68-81
1938

SKARABORGS LÄNS
13 SEP. 1938
LANDSKANSLI

Till Kungl. Maj:ts Befallningshavande i Skaraborgs län.

Undertecknad får härmed vördsamt anhålla om förordnande för behörig förrättningsman att jämlikt bestämmelserna i vattenlagen handlägga syneförrättning för torrläggning av vattenskadade marker tillhörande 19/96 mtl. Lilla Djupsås 1⁵ i Essunga socken av Skaraborgs län.

Meddelande angående förrättningen torde ställas till undertecknad.

Djupsås per Nossebro den 10/9 1938.

Olof Essunger.

Av företaget torde även följande ägare och fastigheter komma att beröras:

Nils Olsson ägare i Skattegården Vägatorp
Sven Karlsson " " " "

Bil. A 6.

KUNGL. MAJ:TS BEFALLNINGSHAVANDE
I SKARABORGS LÄN.

LANDSKANSLIET.

D. o .V.D. nr 92 - 87
1938

LÄNSSTYRELSEN I SKARABORGS LÄN

Förordnande.

Lantbruksstipendiaten S. Nilsson

förordnas härmed att i laga ordning verkställa ifrågavarande förrättning; och införväntas från honom bevis om förordnandets emottagande.

Mariestad å landskansliet den 9 januari *193*9.

På länsstyrelsens vägnar:

Utan avgift.

Bil. A 7.

Kungl. Lantbruksstyrelsen.

75763

K. ö. V.D. N:r 92-87
1938

SKARABORGS LÄNS
- 7. JAN. 1939
LANDSKANSLI

Till

Länsstyrelsen i Mariestad.

Sedan lantbruksingenjören S. Hallin i skrivelse den 14 december 1938 hos Eder hemställt, att förordnande måtte utfärdas för lantbruksstipendiaten S. Nilsson att handlägga syneförrättning enligt vattenlagen för torrläggning av vattenskadade marker, tillhörande Djupsås Lilla m.fl. fastigheter i Essunga socken, Skaraborgs län, har Ni genom remiss den 22 december 1938 anhållit om Kungl. Lantbruksstyrelsens yttrande i ärendet.

./. Med anledning härav får Lantbruksstyrelsen med återställande av handlingarna i ärendet meddela, att förordnande att handlägga ifrågavarande syneförrättning bör uppdragas åt bemälde Nilsson. Stockholm den 29 december 1938.

På Kungl. Lantbruksstyrelsens vägnar

Carl Ekerhult

Copia

J.S.

Bil. A8.

Kungl. Maj:ts befallningshavande
i
Skaraborgs län

LANDSKANSLIET

D.o.V.D. nr 92 - 87
1938

DIARIE Nr 22671
K. LANTBRUKSSTYRELSEN
SKARABORGS LÄN
- 7. JAN. 1939
LANDSKANSLI

Resolution

Remitteras till Kungl. lantbruksstyrelsen, som behagade i ärendet avgiva yttrande samt därvid återställa remisshandlingarna.

Mariestad å landskansliet den 22 december 1938.

På tjänstens vägnar:

Bil. A9.

J. ö V. D. № 92-87
1938

SKARABORGS LÄNS
15. DEC. 1938
LANDSKANSLI

Till Kungl.Maj:ts Befallningshavande i Skaraborgs län.

Härmed översändes vördsamt ansökan om syneförrättning enligt vattenlagen för torrläggning av dels Djupsås Lilla m.fl.hemman i Essunga socken och dels Tornum n:r 9 Kvänums socken.

För att möjliggöra en snabbare handläggning föreslår jag att förordnandet beträffande den förstnämnda förrättningen utfärdas för statens lantbruksstipendiat, Civilingeniör Sverker Nilsson, Hästhovsgatan 19, Göteborg, och beträffande den sistnämnda förrättningen för extra lantbruksingeniör Ernst Öfverholm, Skara.

Skara den 14 dec.1938.

Statens lantbruksingeniör.

D. ö V.D. № 92-87
1938

Bil. A 10.

SKARABORGS LÄNS
15. DEC. 1938
LANTBRUKSNÄMNDEN

Till

Kungl. Maj:ts Befallningshavande i Skaraborgs län.

Undertecknade få härmed vördsamt anhålla om förordnande för inom länet tjänstgörande lantbruksingenjör att jämlikt bestämmelserna i gällande vattenlag handlägga syneförrättning för torrläggning av vattenskadade marker tillhörande 19/96 Djupås L:a, Skattg. Väjatorp, Brodaleberg, Ostm. fl. i Essunga socken av Skaraborgs län.

Förteckning över de fastigheter, som ytterligare kunna förväntas bliva av företaget berörda, återfinnes å omstående sida.

Närmaste järnvägsstation till förrättningsstället är Norsebro

Meddelanden angående förrättningen torde ställas till

Olof Essunger

adress L:a Djupås

pr Norsebro

Telefon: 18 Norsebro

L:a Djupås den 11/12 1938

Ragnar Essunger
p.o. Essunger

Nils H. Olsson Väjatorp

Alfred Larsson Brodaleberger

Karl Gustafsson Björketorp.

FÖRTECKNING

över fastigheter, som väntas bliva av företaget berörda.

Fastighetens namn:	Ägarens namn:
Skattej. Vägatorp	Sören Karlsson
Djupgrön 2	A.P. Eriksons Stift.
Nilstorp	Karl Olsson
Brodderberget	Otto Johansson
Skattej. Vägatorp	Folke Larsson
Brodderberget	Karl Larsson
Tefället	Knut Olsson

PETTERSONSKA BOKTR. EFTR. SKARA
367155

Bil. B1.

KUNGÖRELSE.

För handläggning av syneförrättning med avseende å torrläggning av vattenskadade marker tillhörande Djupsås Lilla, Skattegården Vägatorp, Broddeberg och Björketorp i Essunga socken, Skaraborgs län, kommer sammanträde att hållas hos hemmansägare Olof Essunger, Lilla Djupsås, torsdagen den 12 juni 1941 kl. 13, varvid vederbörande sakägare hava att föra sin talan. Det ifrågasatta företaget torde även komma att beröra Tefället, Bjuggården, Lunnabol Stora och Kyrkås Stommen i Essunga och Kyrkås socknar samt allmän väg.

Göteborg den 21 maj 1941.

Sverker Nilsson

e.lantbruksingenjör.

Kungörelsen avsänd till pastorsämbetena i Essunga och Kyrkås församlingar för uppläsande samt införd i Skaraborgs läns tidning betygar i tjänsten:

Sverker Nilsson

e.lantbruksingenjör.

Bil. B2.

F Ö R T E C K N I N G

över underrättelser angående sammanträde hos hemmansägare Olof Essunger, Lilla Djupsås, den 12 juni 1941, kl. 13.

Hemmansägare Ragnar Essunger,		L:a Djupsås	Nossebro
" Olof Essunger,		"	"
" Nils H.Olsson,		Vägatorp	"
" Sven Karlsson,		"	"
" Anna Alfredsson,		"	"
" Folke Larsson,	Skatteg.	"	"
" Alfred Larsson,		Broddeberget	"
" Karl Larsson		"	"
" Otto Johansson		"	"
" Karl Gustavsson,		Björketorp	"
" Karl Olsson,		Nilstorp	"
" Knut Olsson,		Tefället	"
" Edvin Lundblad,		Stenbacken	"
A.P. Eriksson sterbhus,		Djupsås 2	"
Fr. Ida Eriksson		"	"
Herr Josef Andersson,		"	"
" Einar "		"	"
Fr. Hildur "		"	"
Herr Oskar "		"	"
" Verner "		"	"
Fr. Viola "		"	"
Fr. Mia Hellström,		"	"
Fr. Karin Andersson,		"	"
Fr. Signe "		"	"
Hemmansägare Karl Henriksson,		St.Lunnabol,	"
" Evert "		" "	"
" Olof Jansson,		Stommen Kyrkås,	"
Skaraborgs läns Västra Vägdistrikt, ordf. Josef Andersson,		Backebo,	Helås
Skiftesgodemannen Sigfrid Carlsson,		L:a Lunnabol,	Nossebro
" Karl Larsson,		Vägatorp,	Essunga

Att underrättelser avsänts till förestående adresser be-

tygas i tjänsten.

Göteborg den 28 maj 1941.

Sverker Nilsson

e. lantbruksingenjör.

Bil. B3.

KUNGÖRELSE.

För fortsatt handläggning av syneförrättning med avseende å torrläggning av vattenskadade marker, tillhörande Lilla och Stora Djupsås, Skattegården Vägatorp m.fl. fastigheter i Essunga och Kyrkås socknar av Skaraborgs län, kommer sammanträde att hållas hos lantbrukaren Olof Essunger, Lilla Djupsås, tisdagen den 7 oktober 1941 kl. 11 f.m., varvid vederbörande sakägare hava att föra sin talan. Företaget torde även komma att beröra allmän väg.

Göteborg den 15 september 1941.

Sverker Nilsson

e.lantbruksingenjör.

Kungörelsen avsänd till pastorsämbetena i Essunga och Kyrkås församlingar för uppläsande samt införd i Skaraborgs läns tidning betygar i tjänsten:

Sverker Nilsson

e.lantbruksingenjör.

Bil. B4.

Förteckning

över underrättelser angående sammanträde hos lantbrukaren Olof Essunger, Lilla Djupsås, den 7 oktober 1941, avsända till sakägare, vilka ej blivit kallade till första sammanträdet.

Bertil Larsson,	Broddeberg,	Nossebro
Emanuel Anderssons sterbhus	St.Lunnabol,	"
Fru Maria Andersson	"	"
J.P.Larssons sterbhus,	Skatteg.Vägatorp,	"
Fru Hanna Larsson,	" "	"
Henning Larsson	" "	"
Karl "	" "	"
Gunnar "	" "	"
Folke "	" "	"
Fr.Helga "	" "	"
Frits "	" "	"
Fr.Alice "	" "	"

Underrättelser avsända till förestående betygas i tjänsten.

Göteborg den 16 september 1941.

Sverker Nilsson

e.lantbruksingenjör.

Bil. 6,.

Underrättelse.

För handläggning av syneförrättning med avseende å torrläggning av vattenskadade marker tillhörande Djupsås Lilla, Skattegården Vägatorp, Broddeberg och Björketorp i Essunga socken, Skaraborgs län, kommer sammanträde att hållas hos hemmansägare Olof Essunger, Lilla Djupsås, torsdagen den 12 juni 1941 kl. 13, varvid vederbörande sakägare hava att föra sin talan. Det ifrågasatta företaget torde även komma att beröra Tefället, Bjuggården, Lunnabol Stora och Kyrkås Stommen i Essunga och Kyrkås socknar samt allmän väg.

Göteborg den 28 maj 1941.

Sverker Nilsson

e. lantbruksingenjör.

Fullmakt

för Olof Essunger L:a Djupsås att vid sammanträde enligt ovanstående underrättelse, föra min talan.

Kvirlinge den 9 juni 1941.

Ragnar Essunger

Bilaga 62

FULLMAKT

för Olof Essunger eller den, han i sitt ställe förordnar, att vid syneförrättning enligt Vattenlagen för torrläggning av mark tillhörande Lilla Djupsås m. fl. hemman i Essunga socken och Skaraborgs län föra min talan, innefattande denna fullmakt jämväl behörighet att ingå förening och göra yrkande, som i 10 kap. 58 § Vattenlagen omförmäles, ävensom att söka lån av statsmedel till min andel i kostnaderna för företaget. Ombudets laga åtgärder godkännas.

Luttelinge den 13/9 1941

Dagmar Essunger

Bevittnas:

Dagmar Johansson
adr. Luttelinge

Svea Johnsson
adr. Luttelinge

PETTERSONSKA BOKTR. EFTR. • SKARA •

356391

Bil. D 1.

Kopia.

Till

Vägingenjören i Skaraborgs län,

Mariestad.

Jämlikt bestämmelserna i 10 kap. 52§ vattenlagen har jag härmed äran översända utdrag i tre blad av förslag rörande torrläggning av vattenskadade marker, tillhörande Lilla Djupsås m.fl. i Essunga och Kyrkås socknar av Skaraborgs län. Företaget berör allmän väg invid sektionerna 11+30, 64 och 121. Vid sektion 11+30 synes torrläggningen kunna genomföras utan hinder av nuvarande bro efter en mindre upprensning i vattenloppet. Vid sektion 64 och 121 medgiva däremot nuvarande trummor ej torrläggning till lagenligt djup, varför föreslagits att täckta ledningar skulle framdragas genom vägen i enlighet med bilagda ritningar. Enligt uppgift har vägen i berörda delar varit ombyggd efter år 1880, varför det torde åvila Vägdistriktet att utföra och bekosta arbetet genom vägen. De äldre trummorna bibehållas utan ändring för avbördande av de kraftigaste flödena.

Hästhovsgatan 19, Göteborg den 17 september 1941.

Sverker Nilsson

e.lantbruksingenjör.

Bil. D 2.

VÄGINGENJÖREN
I
SKARABORGS LÄN.

Till e. Lantbruksingeniör Sverker Nilsson,
Hästhovsgatan 19,
Göteborg.

Beträffande Torrläggning av vattenskadade marker, tillhörande Lilla Djupsås m.fl. i Essunga och Kyrkås socknar av Skaraborgs län.

Mot de av Eder i skrivelse den 17 september 1941 föreslagna åtgärderna till vattenavledning genom allmän väg har jag intet att erinra, utan godkännes desamma. Att ifrågavarande väg skulle vara ombyggd efter år 1880 har jag mig intet bekant, utan torde detta bliva vägstyrelsens sak att avgöra.

Innan arbetet får påbörjas med grävning genom allmänna vägen skall hänvändelse ske till vägstyrelsens ordförande i Skaraborgs läns västra vägdistrikt, Josef Andersson, Helås samt vägmästaren inom distriktet underrättas.

Mariestad den 26 september 1941.

A. Westgren.

Jordersättningslängd

Bil. E.

Fastighet	Ägarens namn	Läge pål. n:r	Antal m²	Pris pr m² öre	Kronor		Summa Kronor	
1	2	3	4	5	6		7	
	Samfällighet nr 1.							
	Sträckan A-B.							
Broddeberg 1²	Otto Johansson	3 – 4+48	10	9.5	–	95		
		8+66 – 9+78	690	10	69	–	69	95
Broddeberg 1⁵	Karl Larsson	4+48 – 8+66	1570	10			157	–
Vägatorp Skatte- eller Anders Nilsgården 1²⁵	J. P. Larssons sth	9+78 – 13+64	2080	10			208	–
Do 1¹⁶	Harald Olsson	13+64 – 16+42	1690	10			169	–
Do 1¹⁷	Sven Karlsson	16+42 – 17+67	810	10			81	–
			Sa Kr.				684	95
	Sträcken B-C.							
Vägatorp Skatte- eller Anders Nilsgården 1¹⁷	Sven Karlsson	17+67 – 20+39	365	10	36	50		
			510	9.5	48	45		
			675	9	60	75		
			180	8	14	40	160	10
Vägatorp Skatte- eller Anders Nilsgården 1¹⁶	Harald Olsson	20+39 – 21+46	320	9	28	80		
			320	7	22	40	51	20
			Sa Kr.				211	30
	Sträcken C-D							
Gjupsås Lilla 1⁵	Ragnar Essunger	21+46 – 27+39	1080	9.5	102	60		
			1770	10	177	–	279	60
			Sa Kr.				279	60
	Sträcken D-E							
Gjupsås Lilla 1⁵	Ragnar Essunger	27+39 – 27+94	270	10			27	–
" Stora 1³	Karl Gustavsson	27+94 – 28+50	130	10	13	–		
			140	9.5	13	30	26	30
			Sa Kr				53	30
	Sträcken E-F							
Gjupsås Stora 1³	Karl Gustavsson	28+50 – 34+30	380	10			38	–
" " 1²	AP Ekrikssons sth.	29+78 – 34+30	70	10			7	–
			Sa Kr.				45	–

Fastighet	Ägarens namn	Läge pål. n:r	Antal m²	Pris pr m² öre	Kronor	Summa Kronor
1	2	3	4	5	6	7
	Sträckan C-Ca.					
Vägatorp Skatte- eller Anders Nilsgården 1[16]	Harald Olsson	40-41+45	180	8	14 40	
			180	7,5	13 50	27 90
			Sa Kr.			27 90
	Sträckan Ca-Cb.					
Vägatorp Skatte- eller Anders Nilsgården 1[16]	Harald Olsson	41+45-42+30	310	8,5		26 35
Broddeberg 1[6]	Bertil Larsson	42+30-47	1120	10	112 –	
			130	9,5	12 35	
			335	9	30 15	
			160	8,5	13 60	168 10
			Sa Kr.			194 45
	Sträckan C-Ca					
Djupsås Stora 1[3]	Karl Gustavsson	50-53+40	1515	10		151 50
" Lilla 1[5]	Ragnar Ersunger	52+42-53+40	245	10		24 50
Vägatorp Skatte- eller Anders Nilsgården 1[17]	Sven Karlsson	53+40-54+56	360	8,5	30 60	
			150	6	9 –	39 60
Broddeberg 1[4]	Ragnar Ersunger	55+70-57+50	120	10	12 –	
			210	9	18 90	30 90
			Sa Kr			246 50
	Sammandrag för samfällighet nr 1.					
	Sträckan A-B					684 95
	" B-C					211 30
	" C-D					279 60
	" D-E					53 30
	" E-F					45 –
	" C-Ca					27 90
	" Ca-Cb					194 45
	" C-Ca					246 50
		Summa kronor				1743 –

PETTERSONSKA BOKTR. EFTR. STOCKH.

Fastighet	Ägarens namn	Läge pål. n:r	Antal m²	Pris pr m² öre	Kronor	Summa Kronor
1	2	3	4	5	6	7
	Samfällighet nr 2.					
	Sträckan B-Ba					
Vägatorp Skatte- eller Anders Nilsgården 1[17]	Sven Karlsson	60 - 60+80	210	10		21 -
Djupsås Lilla 1[6]	Harald Olsson	60+66 - 61	180	10		18 -
		Summa kronor				39 -
	Samfällighet nr 3.					
	Sträckan Da - Da.					
Djupsås Lilla 1[5]	Ragnar Essunger	120 - 120+50	210	10		21 -
		Summa kronor				21 -
	Sammandrag för hela företaget					
	Samfällighet nr 1					1743 -
	" " 2					39 -
	" " 3					21 -
		Summa kronor				1803 -
	Fastigheternas ersättningsbelopp					
Broddeberg 1[2]	Otto Johansson					69 95
" 1[5]	Karl Larsson					157 -
" 1[6]	Bertil Larsson					168 10
" 1[4]	Ragnar Essunger					30 90
Djupsås Lilla 1[5]	Densamme				279 60	
					27 -	
					24 50	
					21 -	352 10
Djupsås Lilla 1[6]	Harald Olsson					18 -
Vägatorp Skatte- eller Anders Nilsgården 1[16]	Densamme				169 -	
					51 20	
					27 90	
					26 35	274 45
Vägatorp Skatte- eller Anders Nilsgården 1[17]	Sven Karlsson				81 -	
					160 10	
		Överföres			241 10	1070 50

PETTERSONSKA BOKTR. EFTR. + SKARA +
322700

Fastighet	Ägarens namn	Läge pål. n:r	Antal m²	Pris pr m² öre	Kronor		Summa Kronor	
1	2	3	4	5	6		7	
	Överfört				241	10	1070	50
					39	60		
					21	–	301	70
Vägatorp Skatte- eller Anders Nilsgården 1[25]	J. P. Larssons sth.						208	–
Djupsås Stora 1[3]	Karl Gustavsson				26	30		
					38	–		
					151	50	215	80
Djupsås Stora 1[2]	A. P. Ericssons sth						7	–
		Summa kronor					1803	–

Lilla Djupsås per Nossebro den 7 oktober 1941.

Sverker Nilsson

c. lantbruksingenjör

Bil. F

Kostnadsförslag.

Läge	Längd m.	Arbete, jordmån m. m.	Antal	à pris	Kostnad Kr.	Kostnad öre	Kostnad Kr.	Kostnad öre	Summa Kr.	Summa öre
1	2	3	4	5	6		7		8	
		Samfällighet nr 1.								
		Huvudslopp A-B-C-D-E-F								
		Sträckan A-B								
3-4+50	150	Justering lm	150	0,50	75	–				
4+50-7	250	Sandbl. lera, ngt rotb. m²	290	1:50	435	–				
7-10	300	" " " " "	520	1,50	780	–				
10-12	200	" " " " "	350	1,35	472	50				
12-15	300	" " " " "	620	1,25	775	–				
15-17+67	267	" " " " "	600	1,25	750	–	3267	50		
6+95		Förstärkning av broenl. specialförs					100	–		
9+2		" " " " "					100	–		
16+95		" " " " "					100	–		
15+70		Ombyggn. av bro enl. specialförs. 460:- kr varav ½ på företaget.					230	–		
		För arbetets tillsyn och oförutsedda utgifter tillägges c:a 10% på arbetskostnaden					397	55		
		Jordersättning enl. bil. Z					684	95	4900	–
		Sträckan B-C.								
17+67-20	233	Dyo sandbl. lera ngt. rotb. m²	570	1:-	570	–				
20-21+47	147	" " " " " "	310	1:-	310	–	880	–		
		För arbetets tillsyn etc.					88	70		
		Jordersättning enl. bil. Z					211	30	1180	–
		Sträckan C-D.								
21+47-24	253	Dyo sandbl. lera, ngt rotb. m²	430	1:-	430	–				
24-26	200	" " " " " " "	310	1:-	310	–				
26-27+39	139	" " " " " " "	230	1:-	230	–	970	–		
24+86		Ombyggn av bro enl. specialförslag 520:- kr varav ½ på företaget					260	–		
	2439		Överföres				1230	–	6080	–

Läge	Längd m.	Arbete, jordmån m. m.	Antal	à pris	Kostnad Kr.	Kostnad öre	Kostnad Kr.	Kostnad öre	Summa Kr.	Summa öre
1	2	3	4	5	6		7		8	
	2439	Överfört					1230	–	6080	–
		För arbetets tillsyn etc.					120	40		
		Jordersättning enl. bil. Z					279	60	1630	–
		Sträckan D – Z.								
27+39–28+50	111	Dy o. sandbl. lera, ngt. rotb. m²	190	1:–	190	–	190	–		
		För arbetets tillsyn etc					26	70		
		Jordersättning enl. bil. Z					53	30	270	–
		Sträckan Z – F								
28+50–29+50	100	Dy o. sandbl. lera, ngt. rotb. m²	100	1:–	100	–				
29+50–34+30	480	Jastering lm	480	0:40	192	–	292	–		
29+79		Förstärkning av bro					35	–		
32+39		" " "					50	–		
		För arbetets tillsyn etc.					28	–		
		Jordersättning enl. bil. Z					45	–	450	–
Summa	3130		Summa kronor						8430	–
		Sidodiken								
		Sträckan b – ba								
40–41+45	145	Dy och sandbl. lera m²	130	0,80	104	–	104	–		
		För arbetets tillsyn. etc.					18	10		
		Jordersättning enl. bil. Z					27	90	150	–
		Sträckan ba – bb.								
41+45–43+50	205	Dy o. sandbl. lera m³	300	0,80	240	–				
43+50–45+50	200	" " " " "	250	0,80	200	–				
45+50–47	150	" " " " "	160	0,80	128	–	568	–		
42+23, 44+8		Rörkummor typ 1 enl. ritn. st	2	80:–			160	–		
45+84		" " 2 " " "	1	60:–			60	–		
		För arbetets tillsyn etc.					77	55		
		Jordersättning enl. bil. Z					194	45	1060	–
	700		Överföres						1210	–

PETTERSONSKA BOKTR. EFTR. SKARA

344605

Läge	Längd m.	Arbete, jordmån m. m.	Antal	à pris	Kostnad Kr.	Kostnad öre	Kostnad Kr.	Kostnad öre	Summa Kr.	Summa öre
1	2	3	4	5	6		7		8	
	700	Överfört							1210	—
		Sträckan Ca-Cc.								
140-141	100	Ledning av 5" lerrör								
		Inköp o frakt av rören st	340	0:30	102	—				
		Grävn., läggn. o återfylln. lm	100	0:50	50	—				
141		Brunn typ 3 enl. ritn st	1	30:-	30	—				
140		Trumöga "	1	15:-	15	—	197	—		
		För arbetets tillsyn etc.					23	—	220	—
		Sträckan E-Ea								
50-52	200	Dy o sandbl lera m²	350	0:80	280	—				
52-54	200	" " " " "	340	0,80	272	—				
54-56	200	" " " " "	320	0:80	256	—				
56-57+50	150	" " " " "	170	0:80	136	—	944	—		
50+33, 53+41		Rörkummer typ 1. enl. ritn st	2	80:-			160	—		
		För arbetets tillsyn etc					89	50		
		Jordersättning enl. bil. E					246	50	1440	—
Summa	1550		Summa kronor						2870	—
		Sammandrag								
	3130	Huvudavloppet A-B-C-D-E-F							8430	—
	1550	Sidodiken							2870	—
Summa	4680		Summa kronor						11300	—
									1743	
									9.557:-	

Läge	Längd m.	Arbete, jordmån m. m.	Antal	à pris	Kostnad Kr.	Kostnad öre	Kostnad Kr.	Kostnad öre	Summa Kr.	Summa öre
1	2	3	4	5	6		7		8	
		Samfällighet nr 2.								
		Sträckan B-Ba								
60-61	100	Dy och sandbl. lera m³	130	0;80	104	–				
		Jordersättn enl. bil. 6			39	–	143	–		
61-64+4	304	Ledning av 12" cementrör								
		Inköp o. frakt av rören lm	304	3,40	1033	60				
		Grävn., läggn. o återfylln. "	276	1,40	386	40				
		Do i berg "	28	8:–	224	–				
61		Tvättnäga enl. typritning st	1	30:–	30	–				
62+61		Brunn typ 1 enl. ritn. "	1	40:–	40	–	1714	–		
		Vägdistriktets åliggande								
64+4-64+12	8	Inköp o frakt av rören lm	8	3,40	27	20				
		Grävn. läggn o återfylln. gen väg "	8	12:–	96	–				
		För arbetsledn, o dir			26	80				
		Beräknad kostnad för vägdistriktet			150	–				
64+12-65+90	178	Ledning av 12" cementrör								
		Inköp o frakt av rören lm	178	3,40	605	20				
		Grävn., läggn. o återfylln. "	178	1,25	222	50				
64+58, 65+90		Brunnar typ 1. enl. ritn st.	2	40:–	80	–				
61-65+90		Justering av öppet flödesdike lm.	490	0,25	122	50	1030	20		
		För arbetets tillsyn etc.					262	80	3150	–
		Sträckan Ba-Bb								
65+90-66+76	86	Ledning av 9" cementrör								
		Inköp o frakt av rören lm	86	2,25	193	50				
		Grävn., läggn. o återfylln. "	86	0,90	77	40				
66+76		Brunn typ 2 enl. ritn. st	1	35:–	35	–				
		Justering av öppet flödesdike lm	86	0,25	21	50	327	40		
		För arbetets tillsyn etc.					22	60	350	–
	676	Överföres							3500	–

PETTERSONSKA BOKTR. EFTR. SKARA

379200

Läge	Längd m.	Arbete, jordmån m. m.	Antal	à pris	Kostnad Kr.	Kostnad öre	Kostnad Kr.	Kostnad öre	Summa Kr.	Summa öre
1	2	3	4	5	6		7		8	
	676	Överföres							3500	–
		Sträckan Bb–Bc								
66+76–69+18	242	Ledning av 8" fegelrör								
		Inköp o frakt av rören st	815	0,60	489	–				
		Grävn, läggn o återfylln lm	242	0,75	181	50				
67+62, 69+18		Brunnar typ 2 enl ritn st	2	30:–	60	–				
		Justering av öppet flödesdike lm	242	0,25	60	50	791	–		
		För arbetets tillsyn etc.					59	–	850	–
		Sträckan Ba–Bd.								
80–81+24	124	Ledning av 6" fegelrör								
		Inköp o. frakt av rören st	420	0,38	159	60				
		Grävn, läggn. o återfylln. lm	124	0,60	74	40				
81+24		Brunn typ 3. enl ritn. st	1	30:–	30	–	264	–		
		För arbetets tillsyn etc.					36	–	300	–
		Sträckan Bb–Be.								
90–91+12	112	Ledning av 6" fegelrör								
		Inköp o frakt av rören st	380	0,38	144	40				
		Grävn., läggn. o återfylln lm	112	0,60	67	20				
91+12–92+90	178	Ledning av 5" fegelrör								
		Inköp o frakt av rören st	600	0,30	180	–				
		Grävn, läggn o återfylln	178	0,50	89	–				
92+90–93+93	103	Ledning av 4" fegelrör								
		Inköp o frakt av rören st	350	0,20	70	–				
		Grävn läggn o återfylln lm	103	0,45	46	35				
91+12 92+90 93+93		Brunnar typ 2 enl ritn. st	2	30:–	60	–				
		Brunn " 3 " " "	1	30:–	30	–				
		Justering av öppet flödesdike lm	290	0,25	72	50	759	45		
		För arbetets tillsyn etc.					90	55	850	–
Summa	1435		Summa kronor						5500	–

Läge	Längd m.	Arbete, jordmån m. m.	Antal	à pris	Kostnad Kr.	Kostnad öre	Kostnad Kr.	Kostnad öre	Summa Kr.	Summa öre
1	2	3	4	5	6		7		8	
		Samfällighet nr 3.								
		Sträckan J-Da.								
120-120+50	50	Sandbl. lera m³	70	0;90	63	–				
		Jordersättn enl. bil. 2			21	–	84	–		
120+50-120+86	34	Ledning av 9" cementrör								
		Inköp o. frakt av rören lm	34	2;50	85	–				
		Grävn., läggn o återfylln "	34	0,80	27	20	112	20		
		Vägdistriktets åliggande								
120a+86-120a+95	9	Ledning av 9" cementrör								
		Inköp o. frakt av rören lm	9	2,50	22	50				
		Grävn., läggn o återfyllningen väg "	6	12	72	–				
		Dt på östra sidan om väg "	3	1:50	4	50				
120a+95		Brunn typ 3 enl ritn st	1	35:-	35	–				
		För arbetsledning o div.			26	–				
		Beräknad kostnad för Vägdistriktet			160	–				
120a+95-Da	484	Ledning av 8" tegelrör								
		Inköp o. frakt av rören st	1630	0,60	978	–				
		Grävn., läggn. o återfylln lm	282	1:25	352	50				
		" " " "	202	1:-	202	–				
120+50		Trumöga enl typritning st	1	30:-	30	–				
122+39, 123+32, 124+34, 124+93, Da		Brunnar typ 2 enl ritn "	5	35:-	175	–				
120+50-121+90, 122+30-124+32	342	Justering av öppet flädestike lm	342	0,25	85	50				
121+90-122+30	58	Nygrävning " " " m³	50	0,90	45	–	1868	–		
		För arbetets tillsyn etc.					235	80	2300	–
Summa	977			Summa kronor					2300	–

Sammandrag för hela företaget

	4680	Samfällighet 1.	11300 –
	1435	-"- 2.	5500 –
	977	-"- 3.	2300 –
Summa	7092		19100 –

PETTERSONSKA BOKTR.-EFTR. SKARA

379200

Läge	Längd m.	Arbete, jordmån m. m.	Antal	à pris	Kostnad Kr.	Kostnad öre	Kostnad Kr.	Kostnad öre	Summa Kr.	Summa öre
1	2	3	4	5	6		7		8	
		Specialförslag.								
		Ågabro vid sekt. 15+70								
		Rivning av gamla bron och								
		schakt utöver sektionen m³	12	2:50	30	–				
		Stenbädd för betongmurar m²	4	3:–	12	–				
		Betong 1:3:3 med 20% sparsten								
		till sidor och frontmurar m³	6,2	40:–	248	–				
		Stenbeklädnad i vattenlopp								
		och utanför brogavlar. m²	15	4:–	60	–	350	–		
		Bäddbjälkar 2 st 8"x8"x3,0 m m³	0,24							
		Bärbjälkar, 4 st 5"x6"x3,2 m. "	0,24							
		Brobana, 3,2x3,0 m² av plank "	0,72							
		Följare, 2 st. 4"x4"x3,2 m "	0,06							
		Stöfplank. 6 st. 2"x5"x3,0 m "	0,11	137 à 60:–	82	20				
		Spik, fjära, papp m. m.			17	80	100	–		
		Återfyllning och planering					10	–	460	–
		Summa kronor							460	–
		Bro för utfartsväg vid sekt. 24+86								
		Rivning av gamla bron och								
		schakt utöver sektionen m³	15	2,50	37	50				
		Stenbädd för betongmurar m²	4	3:–	12	–				
		Betong 1:3:3 med 20% sparsten								
		till sidor och frontmurar m³	7,1	40:–	284	–				
		Stenbeklädnad i vattenlopp								
		och framför bröppningarna m²	16	4:–	64	–	397	50		
		Bäddbjälkar, 2 st. 8" 8"x3,3 m m³	0,26							
		Bärbjälkar, 4 st. 5"x6"x3,0 m "	0,23							
		Brobana, 3,0x3,5 m² av 3" plank "	0,86							
		Följare, 2 st. 4"x4"x3,0 m "	0,06							
		Stöfplank, 6 st. 2"x5"x3,5 m "	0,13	154 à 60:–	92	40				
		Spik, fjära, papp m. m.			17	60	110	–		
		Återfyllning o planering					12	50	520	–
		Summa kronor							520	–

Läge	Längd m.	Arbete, jordmån m. m.	Antal	à pris	Kostnad Kr.	Kostnad öre	Kostnad Kr.	Kostnad öre	Summa Kr.	Summa öre
1	2	3	4	5	6		7		8	
		Förstärkning av bro vid sekt 6+95.								
		Stenbeklädnad i vattenloppet m²	8	5:-	40	-				
		" i slänter o dikesbotten m²	9	4:-	36	-	76	-		
		Div. förstärkningar av front- och sidomurar					24	-	100	-
		Summa kronor							100	-
		Förstärkning av bro vid 9+2.								
		Stenbeklädnad i vattenloppet m²	8,5	5:-	42	50				
		" i slänter o dikesbotten "	9	4:-	36	-	78	50		
		Div. förstärkningar av front- och sidomurar					21	50	100	-
		Summa kronor							100	-
		Förstärkning av bro vid sekt. 16+95.								
		Stenbeklädnad i vattenloppet m²	8	5:-	40	-				
		" i slänter o dikesbotten "	9	4:-	36	-	76	-		
		Div. förstärkning av front- och sidomurar.					24	-	100	-
		Summa kronor							100	-
		Trumma av 15" cementrör vid sekt. 42+23, 44+8, 50+33 och 53+41.								
		Inköp o frakt av rören lm	5	6:-	30	-				
		Grävning och läggning "	5	4:-	20	-				
		Frontmurar av sten "	1	12:-	12	-	62	-		
		Återfyllning och planering					18	-	80	-
		Summa kronor							80	-
		Trumma av 12" cementrör vid sekt. 45+34.								
		Inköp o frakt av rören lm	4	4:-	16	-				
		Grävning och läggning "	4	3:50	14	-				
		Frontmurar av sten m³	1	12:-	12	-	42	-		
		Återfylln. och planering					18	-	60	-
		Summa kronor							60	-

Djupsås pr. Nossebro den 7 oktober 1941.

Sverker Nilsson

c. lantbruksingenjör.

Bil. 4.

Areal								Nuvarande värde			Blivande värde			Förbättringsvärde		
Aker		Äng och odlingsmark		Annan duglig mark		Impediment och högl. mark		pr har	pr ägofigur		pr har	pr ägofigur		pr har	pr ägofigur	
Har	ar	Har	ar	Har	ar	Har	ar	Kr.	Kr.	öre	Kr.	Kr.	öre	Kr.	Kr.	öre
7		8		9		10		11	12		13	14		15	16	

Ägobeskrivnings- och
Värderingslängd

Hemmanstal	Registernummer	Littera å kartan	Socken, by och hemman	Delägares namn, hemvist m. m. samt ägobeskrivning	Ägofigurens nummer
1	2	3	4	5	6
			Essunga socken.	Samfällighet nr. 1.	
1/16	1 2		Broddeberg.	Otto Johansson	
				avlopp	1
				åker, mylla/mjäla	2
				" " "	3
				Summa	
1/80	1 5		Broddeberg	Karl Larsson.	
				åker, mylla/mjäla	4
				" lermylla/lera	5
				" sandmylla/sand	6
				" mylla/mjäla	7
				avlopp	8
				åker, mylla/sand	9
				" " "	10
				" " "	11
				avlopp	12
				åker, mylla/mjäla	13
				" " "	14
				" " "	15
				Summa	
1/16	1 2		Broddeberg	Otto Johansson.	
				avlopp	16
				åker, mylla/mjäla	17
				" " "	18
				Summa	
1/8	1 25		Vägaforp Skatte-eller Anders Nilsgården	J. P. Larssons sth.	
				åker, mylla/mjäla	19
				" " "	20
				avlopp	21
				Överföres	

Areal								Nuvarande värde			Blivande värde			Förbättringsvärde		
Åker		Ång och odlingsmark		Annan duglig mark		Impediment och högl. mark		pr har	pr ägofigur		pr har	pr ägofigur		pr har	pr ägofigur	
Har	ar	Har	ar	Har	ar	Har	ar	Kr.	Kr.	öre	Kr.	Kr.	öre	Kr.	Kr.	öre
7		8		9		10		11	12		13	14		15	16	
							09									
	12							850	102	–	950 (1000)	114	–	100	12	–
	02							900	18	–	950 (1000)	19	–	50	1	–
	14						09		120	–		133	–		13	–
	03							950	28	50	1000	30	–	50	1	50
	17							900	153	–	"	170	–	100	17	–
	11							"	99	–	"	110	–	"	11	–
	11							"	99	–	"	110	–	"	11	–
							17									
	03							950	28	50	1000	30	–	50	1	50
	05							900	45	–	"	50	–	100	5	–
	07							"	63	–	"	70	–	"	7	–
							11									
	08							900	72	–	1000	80	–	100	8	–
	03							"	27	–	"	30	–	"	3	–
	06							"	54	–	"	60	–	"	6	–
	74						28		669	–		740			71	–
							06									
	12							900	108	–	1000	120	–	100	12	–
	07							"	63	–	"	70	–	"	7	–
	19						06		171	–		190	–		19	–
	15							800	120	–	1000	150	–	200	30	–
	10							900	90	–	"	100	–	100	10	–
							08									
	25						08		210	–		250	–		40	–

Hemmanstal	Registernummer	Littera å kartan	Socken, by och hemman	Delägares namn, hemvist m. m. samt ägobeskrivning	Ägofigurens nummer
1	2	3	4	5	6
				Överfört	
				allmän väg	22
				åker, mylla/sand	23
				" " "	24
				" mylla/mo	25
				aslopp	26
				åker, mylla/sand	27
				" " "	28
				Summa	
1/16	1 2		Broddeberg	Otto Johansson	
				åker, mylla/mjäla	29
				Summa	
8900/171381	1 16		Vägatorp Skatte-eller Anders Nilsgården	Harald Olsson	
				åker, mylla/sand	30
				" " "	31
				aslopp	32
				åker, mylla/sand	33
				" " "	34
				" mylla/mo	35
				ägoväg	36
				åker, mylla/mo	37
				" " "	38
				Summa	
8900/171381	1 17		Vägatorp Skatte-eller Anders Nilsgården	Sven Karlsson	
				åker, mylla/mo	39
				aslopp	40
				åker, mylla/mo	41
				" " "	42
				" " "	43
				Överföres	

Areal								Nuvarande värde			Blivande värde			Förbättringsvärde		
Åker		Äng och odlingsmark		Annan duglig mark		Impediment och högl. mark		pr har	pr ägofigur		pr har	pr ägofigur		pr har	pr ägofigur	
Har	ar	Har	ar	Har	ar	Har	ar	Kr.	Kr.	öre	Kr.	Kr.	öre	Kr.	Kr.	öre
7		8		9		10		11	12		13	14		15	16	
	25						08		210	—		250	—		40	—
							08									
	25							850	212	50	1000	250	—	150	37	50
	26							"	221	—	"	260	—	"	39	—
	53							"	450	50	"	530	—	"	79	50
							14									
	15							900	135	—	1000	150	—	100	15	—
	11							"	99	—	"	110	—	"	11	—
1	55						30		1328	—		1550	—		222	—
	04							950	38	—	1000	40	—	50	2	—
	04								38	—		40	—		2	—
	14							900	126	—	1000	140	—	100	14	—
	08							"	72	—	"	80	—	"	8	—
							17									
	08							900	72	—	1000	80	—	100	8	—
	10							"	90	—	"	100	—	"	10	—
	14							850	119	—	"	140	—	150	21	—
							01									
	05							900	45	—	1000	50	—	100	5	—
	16							800	128	—	"	160	—	200	32	—
	75						18		652	—		750	—		98	—
	04							850	34	—	900	36	—	50	2	—
							03									
	50							850	425	—	1000	500	—	150	75	—
	88							500	440	—	900 (1000)	792	—	400	352	—
	19							750	142	50	1000	190	—	250	47	50
1	61						03		1041	50		1518	—		476	50

Hemmanstal	Registernummer	Littera å kartan	Socken, by och hemman	Delägares namn, hemvist m. m. samt ägobeskrivning	Ägofigurens nummer
1	2	3	4	5	6
				Överfört	
				ägoväg och höglänt mark	44
				" " " "	45
				åker, mylla / mo	46
				" " "	47
				avlopp	48
				åker, mylla / dy och mo	49
				" " " " "	50
				" " " " "	51
				" " " " "	52
				" " " " "	53
				avlopp	54
				åker, mylla / dy och mo	55
				" " " " "	56
				" mylla / mo	57
				Summa	
1/8	1[1]		Tefället	Knut Olsson	
				åker, mylla / dy	58
				Summa	
1/40	1[b]		Broddeberg	Bertil Larsson	
				avlopp	59
				märgelgrav	60
				åker, mylla / mo	61
				" " "	62
				" " "	63
				ägoväg	64
				avlopp och märgelgrav	65
				åker, mylla / mo	66
				" " "	67
				Överföres	

Areal								Nuvarande värde			Blivande värde			Förbättringsvärde		
Åker		Ång och odlingsmark		Annan duglig mark		Impediment och högl. mark		pr har	pr ägofigur		pr har	pr ägofigur		pr har	pr ägofigur	
Har	ar	Har	ar	Har	ar	Har	ar	Kr.	Kr.	öre	Kr.	Kr.	öre	Kr.	Kr.	öre
7		8		9		10		11	12		13	14		15	16	
1	61						03		1041	50		1518	—		476	50
							79									
							11									
	09							750	67	50	1000	90	—	250	22	50
	25							700	175	—	"	250	—	300	75	—
							02									
	46							650	299	—	1000	460	—	350	161	—
	28							600	168	—	950 (1000)	266	—	"	98	—
	18							"	108	—	"	171	—	"	63	—
	37							550	203	50	900 (1000)	333	—	"	129	50
	30							600	180	—	1000	300	—	400	120	—
							19									
	78							500	390	—	900 (1000)	702	—	400	312	—
	71							400	284	—	800 (1000)	568	—	"	284	—
	26							800	208	—	1000	260	—	200	52	—
5	29						114		3124	50		4918	—		1793	50
	34							600	204	—	950 (1000)	323	—	350	119	—
	34								204	—		323	—		119	—
							03									
							02									
	28							600	168	—	950 (1000)	266	—	350	98	—
	19							500	95	—	900 (1000)	171	—	400	76	—
	19							650	123	50	1000	190	—	350	66	50
							03									
							05									
	20							400	80	—	850 (1000)	170	—	450	90	—
	69							450	310	50	900 (1000)	621	—	"	310	50
1	55						13		777	—		1418	—		641	50

Hemmanstal	Registernummer	Littera å kartan	Socken, by och hemman	Delägares namn, hemvist m. m. samt ägobeskrivning	Ägofigurens nummer
1	2	3	4	5	6
				Överfört	
				åker, mylla / mo	68
				" " "	69
				" " "	70
				ägovög	71
				avlopp och mägelgrav	72
				åker, mylla / mo	73
				" " "	74
				Summa	
8900 / 171381	1 16		Vägatorp Skatte- eller Anders Nilsgården	Harald Olsson	
				avlopp, väg och vägren	75
				åker, mylla / dy och mo	76
				" " " " "	77
				" " " " "	78
				" " " " "	79
				" " " " "	80
				avlopp	81
				åker, mylla / dy och mo	82
				" " " " "	83
				avlopp	84
				åker, mylla / mo	85
				" " "	86
				Summa	
8715747 / 68552400	1 30	samf.	Vägatorp Skatte- eller Anders Nilsgården	Anna Alfredsson	
1302353 / 68552400	1 31			åker, mylla / mo	87
				" " "	88
				Summa	
1/16	1 13		Vägatorp Skatte- eller Anders Nilsgården	Anna Alfredsson	
				åker, mylla / mo	89
				Summa	

Areal								Nuvarande värde			Blivande värde			Förbättringsvärde		
Åker		Ång och odlingsmark		Annan duglig mark		Impediment och högl. mark		pr har	pr ägofigur		pr har	pr ägofigur		pr har	pr ägofigur	
Har	ar	Har	ar	Har	ar	Har	ar	Kr.	Kr.	öre	Kr.	Kr.	öre	Kr.	Kr.	öre
7		8		9		10		11	12		13	14		15	16	
1	55						13		777	—		1418	—		641	—
	35							600	210	—	950 (1000)	332	50	350	122	50
	26							750	195	—	1000	260	—	250	65	—
	25							600	150	—	950	237	50	350	87	50
							03									
							05									
1	20							650	780	—	1000	1200	—	350	420	—
	46							"	299	—	"	460	—	"	161	—
4	07						21		2411	—		3908	—		1497	—
							10									
	55							350	192	50	850 (1000)	467	50	500	275	—
	36							"	126	—	"	306	—	"	180	—
	15							"	52	50	900 (1000)	135	—	550	82	50
	23							300	69	—	850 (1000)	195	50	"	126	50
1	11							"	333	—	800 (1000)	888	—	500	555	—
							09									
1	09							250	272	50	750 (1000)	817	50	500	545	—
	42							"	105	—	700 (1000)	294	—	450	189	—
							05									
	14							400	56	—	900 (1000)	126	—	500	70	—
	18							"	72	—	"	162	—	"	90	—
4	23						24		1278	50		3391	50		2113	—
	17							750	127	50	1000	170	—	250	42	50
	14							500	70	—	"	140	—	500	70	—
	31								197	50		310	—		112	50
	06							600	36	—	1000	60	—	400	24	—
	06								36	—		60	—		24	—

Hemmanstal	Registernummer	Littera å kartan	Socken, by och hemman	Delägares namn, hemvist m. m. samt ägobeskrivning	Ägofigurens nummer
1	2	3	4	5	6
19/96	1 5		Djupsås Lilla	Ragnar Essunger	
				aker, mylla / mo	90
				avlopp	91
				åker, mylla / dy och mo	92
				" " " " "	93
				" " " " "	94
				" " " " "	95
				ägoväg	96
				åker, mylla / mo	97
				" " "	98
				avlopp	99
				åker, mylla / mo	100
				" " "	101
				" " "	102
				avlopp	103
				aker, mylla / mo	104
				" " "	105
				" " "	106
				avlopp	107
				Summa	
8900 / 171381	1 17		Vägatorp Skatte- eller Anders Nilsgården	Sven Karlsson	
				ägoväg	108
				åker, mylla / dy och mo	109
				" " " " "	110
				avlopp	111
				äng, mylla / dy och mo	112
				mosse	113
				Summa	

Areal								Nuvarande värde			Blivande värde			Förbättringsvärde		
Åker		Äng och odlingsmark		Annan duglig mark		Impediment och högl. mark		pr har	pr ägofigur		pr har	pr ägofigur		pr har	pr ägofigur	
Har	ar	Har	ar	Har	ar	Har	ar	Kr.	Kr.	öre	Kr.	Kr.	öre	Kr.	Kr.	öre
7		8		9		10		11	12		13	14		15	16	
	32							450	144	—	950 (1000)	304	—	500	160	—
							17									
	45							400	180	—	900 (1000)	405	—	500	225	—
1	11							450	499	50	950 (1000)	1054	50	"	555	—
	49							850	416	50	1000	490	—	150	73	50
	33							"	280	50	"	330	—	"	49	50
							02									
	36							850	306	—	1000	360	—	150	54	—
	32							"	272	—	"	320	—	"	48	—
							15									
	22							900	198	—	1000	220	—	100	22	—
	09							"	81	—	"	90	—	"	9	—
	14							850	119	—	"	140	—	150	21	—
							02									
	54							800	432	—	1000	540	—	200	108	—
	08							900	72	—	"	80	—	100	8	—
	62							700	434	—	"	620	—	300	186	—
							02									
5	07						38		3434	50		4953	50		1519	—
							03									
	64							600	384	—	900	576	—	300	192	—
	28							300	84	—	850 (1000)	238	—	550	154	—
							05									
			24					250	60	—	600	144	—	350	84	—
							06									
	92		24				13		528	—		958	—		430	—

Hemmanstal	Registernummer	Littera å kartan	Socken, by och hemman	Delägares namn, hemvist m. m. samt ägobeskrivning	Ägofigurens nummer
1	2	3	4	5	6
avs.	1⁴		Broddeberg (Gråhultsdal)	Ragnar Essunger	
				åker, mylla / torv och mo	114
				avlopp	115
				åker, mylla / mo	116
				Summa	
1/8	1¹		Bjuggården	Karl Olsson, Nilsforp	
				åker, mylla / mo	117
				" " "	118
				Summa	
			Kyrkås socken		
avst.	1⁵		Lunnabol Stora	Edvin Lundblad	
				åker, mylla / mjäla	119
				ägoväg	120
				Summa	
			Essunga socken		
avs.	1³		Gupsås Stora (Björkeforp N:r 1)	Karl Gustavsson	
				ägoväg	121
				åker, mylla / dy och mo	122
				" " " " "	123
				avlopp	124
				åker, mylla / mo	125
				" " "	126
				" mylla / dy och mo	127
				" " " " "	128
				" mylla / mo	129
				avlopp	130
				åker, mylla / mo	131
				" " "	132
				utfartsväg	133
				Överföres	

PETTERSONSKA BOKTRYCKERIET. GRÅRA 379477

Areal								Nuvarande värde			Blivande värde			Förbättringsvärde		
Åker		Äng och odlingsmark		Annan duglig mark		Impediment och högl. mark		pr har	pr ägofigur		pr har	pr ägofigur		pr har	pr ägofigur	
Har	ar	Har	ar	Har	ar	Har	ar	Kr.	Kr.	öre	Kr.	Kr.	öre	Kr.	Kr.	öre
7		8		9		10		11	12		13	14		15	16	
	40							650	260	—	900	360	—	250	100	—
							05									
	38							800	304	—	1000	380	—	200	76	—
	78						05		564	—		740	—		176	— ✓
	48							650	312	—	1000	480	—	350	168	—
	40							900	360	—	1000	400	—	100	40	—
	88								672	—		880	—		208	— ✓
	14							800	112	—	1000	140	—	200	28	—
							01									
	14						01		112	—		140	—		28	— ✓
							01									
	91							550	500	50	1000	910	—	450	409	50
1	76							"	968	—	"	1760	—	"	792	—
							08									
	27							750	202	50	1000	270	—	250	67	50
	14							"	105	—	"	140	—	"	35	—
1	18							500	590	—	950 (1000)	1121	—	450	531	—
	55							600	330	—	1000	550	—	400	220	—
	11							650	71	50	"	110	—	350	38	50
							09									
	55							550	302	50	950 (1000)	522	50	400	220	—
	54							650	351	—	1000	540	—	350	189	
							10									
6	01						28		3421	—		5923	50		2502	50

Hemmanstal	Registernummer	Littera å kartan	Socken, by och hemman	Delägares namn, hemvist m. m. samt ägobeskrivning	Ägofigurens nummer
1	2	3	4	5	6
				Överfört	
				åker, mylla / mo	134
				" " "	135
				" " "	136
				" " "	137
				avlopp	138
				utfartsväg	139
				avlopp	140
				Summa	
avs.	1 2		Djupsås Stora (Gråhult)	A. P. Ericssons sth.	
				avlopp	141
				åker, mylla / mo	142
				" " "	143
				" " "	144
				utfartsväg	145
				åker, mylla / mo	146
				avlopp	147
				Summa	
			Kyrkås socken		
3/8	1 2		Lunnabol Stora	Emanuel Andersons sth.	
				åker, mylla / mo	148
				" " "	149
				avlopp	150
				Summa	
1/4	1 1		Kyrkås Stommen	Olof Jansson	
				avlopp	151
				åker, mylla / mo	152
				Summa	

PETTERSONSKA BOKTRYCK. SKARA 379477

Areal								Nuvarande värde			Blivande värde			Förbättringsvärde		
Åker		Äng och odlingsmark		Annan duglig mark		Impediment och högl. mark		pr har	pr ägofigur		pr har	pr ägofigur		pr har	pr ägofigur	
Har	ar	Har	ar	Har	ar	Har	ar	Kr.	Kr.	öre	Kr.	Kr.	öre	Kr.	Kr.	öre
7		8		9		10		11	12		13	14		15	16	
6	01						28		3421	—		5923	50		2502	50
	19							700	133	—	1000	190	—	300	57	—
	31							"	217	—	"	310	—	"	93	—
	15							750	112	50	"	150	—	250	37	50
	46							"	345	—	"	460	—	"	115	—
							04									
							01									
							05									
7	12						38		4228	50		7033	50		2805	—
							05									
	97							500	485	—	950 (1000)	921	50	450	436	50
	64							650	416	—	1000	640	—	350	224	—
	18							700	126	—	"	180	—	300	54	—
							01									
	27							750	202	50	1000	270	—	250	67	50
							04									
2	06						10		1229	50		2011	50		782	—
	30							800	240	—	1000	300	—	200	60	—
	44							900	396	—	"	440	—	100	44	—
							05									
	74						05		636	—		740	—		104	—
							05									
	23							800	184	—	1000	230	—	200	46	—
	23						05		184	—		230	—		46	—

Hemmanstal	Registernummer	Littera å kartan	Socken, by och hemman	Delägares namn, hemvist m. m. samt ägobeskrivning	Ägofigurens nummer
1	2	3	4	5	6
			Essunga socken.	Samfällighet nr. 3.	
19/96	1⁵		Gypsås Lilla	Ragnar Essunger	
				åker, mylla/mo	153
				" " "	154
				" " "	155
				höglänt	156
				åker, mylla/mo	157
				" " "	158
				" " "	159
				" " "	160
				" " "	161
				" " "	162
				" " "	163
				höglänt	164
				åker, mylla/mo	165
				" " "	166
				" " "	167
				avlopp	167a
				Summa	
				Samfällighet nr 2.	
19/96	1⁵		Gypsås Lilla	Ragnar Essunger	
				åker, mylla/mo.	168
				" " "	169
				" " "	170
				" " "	171
				" " "	172
				" " "	173
				" " "	174
				" " "	175
				" " "	176
				Överföres	

PETTERSSONS BOKTRYCKERI, GRAFA 379477

Areal								Nuvarande värde			Blivande värde			Förbättringsvärde		
Åker		Äng och odlingsmark		Annan duglig mark		Impediment och högl. mark		pr har	pr ägofigur		pr har	pr ägofigur		pr har	pr ägofigur	
Har	ar	Har	ar	Har	ar	Har	ar	Kr.	Kr.	öre	Kr.	Kr.	öre	Kr.	Kr.	öre
7		8		9		10		11	12		13	14		15	16	
	27							800	216	–	1000	270	–	200	54	–
	30							400	120	–	900 (1000)	270	–	500	150	–
1	13							700	791	–	1000	1130	–	300	339	–
							14									
	52							650	338	–	1000	520	–	350	182	–
	22							"	143	–	"	220	–	"	77	–
	38							"	247	–	"	380	–	"	133	–
	33							800	264	–	"	330	–	200	66	–
	20							750	150	–	"	200	–	250	50	–
	46							"	345	–	"	460	–	"	115	–
1	11							600	666	–	"	1110	–	400	444	–
							40									
	13							600	78	–	1000	130	–	400	52	–
	26							700	182	–	"	260	–	300	78	–
1	76							600	1056	–	"	1760	–	400	704	–
							05									
7	07						59		4596	–		7040	–		2444	–
	80							750	600	–	1000	800	–	250	200	–
1	67							600	1002	–	"	1670	–	400	668	–
1	45							650	942	50	"	1450	–	350	507	50
	34							800	272	–	"	340	–	200	68	–
	26							"	208	–	"	260	–	"	52	–
	06							700	42	–	"	60	–	300	18	–
	26							"	182	–	"	260	–	"	78	–
	47							750	352	50	"	470	–	250	117	50
	18							650	117	–	"	180	–	350	63	–
5	49								3718	–		5490	–		1772	–

Hemmanstal	Registernummer	Littera å kartan	Socken, by och hemman	Delägares namn, hemvist m. m. samt ägobeskrivning	Ägofigurens nummer
1	2	3	4	5	6
				Överförd	
				åker, mylla/mo	177
				"	178
				" , höglänt	179
				" "	180
				" mylla/mo	181
				" " "	182
				" " "	183
				" " "	184
				" " "	185
				" " "	186
				" " "	187
				" " "	188
				" " "	189
				" " "	190
				ägoväg	191
				skogig mossmark	192
				åker, mylla/mo	193
				" " "	194
				" " "	195
					195a
				" " "	196
				" mylla/mjäla	197
				" " "	198
				" " "	199
				" " "	200
				" " "	201
				avlopp	202
				allmän väg	203
				Summa	

PETTERSONSKA BOKTR. I F.I.R. ÖRARA

379477

Areal								Nuvarande värde			Blivande värde			Förbättringsvärde		
Åker		Äng och odlingsmark		Annan duglig mark		Impediment och högl. mark		pr har	pr ägofigur		pr har	pr ägofigur		pr har	pr ägofigur	
Har	ar	Har	ar	Har	ar	Har	ar	Kr.	Kr.	öre	Kr.	Kr.	öre	Kr.	Kr.	öre
7		8		9		10		11	12		13	14		15	16	
5	49								3718	—		5490	—		1772	—
	11							650	71	50	1000	110	—	350	38	50
	35							600	210	—		350	—	400	140	—
							03									
							20									
	36							850	306	—	1000	360	—	150	54	—
	50							800	400	—	"	500	—	200	100	—
	45							"	360	—	"	450	—	"	90	—
	44							700	308	—	"	440	—	300	132	—
1	42							500	710	—	"	1420	—	500	710	—
	49							650	318	50	"	490	—	350	171	50
	30							850	255	—	"	300	—	150	45	—
1	62							550	891	—	"	1620	—	450	729	—
	24							850	204	—	"	240	—	150	36	—
	06							"	51	—	"	60	—	"	9	—
							09									
							44									
	17							800	136	—	1000	170	—	200	34	—
1	15							750	862	50	"	1150	—	250	287	50
	44							850	374	—	"	440	—	150	66	—
	47							750	352	50	"	470	—	250	117	50
	25							"	187	50	"	250	—	250	62	50
									9715	50		14310	—		4594	50
	60							600	360	—	"	600	—	400	240	—
	77							"	462	—	"	770	—	"	308	—
	08							750	60	—	"	80	—	250	20	—
	24							"	180	—	"	240	—	"	60	—
1	05							"	787	50	"	1050	—	"	262	50
							07									
							03									
17	05						86		11565	—		17050	—		5485	—

Hemmanstal	Registernummer	Littera å kartan	Socken, by och hemman	Delägares namn, hemvist m. m. samt ägobeskrivning	Ägofigurens nummer
1	2	3	4	5	6
avs.	1^{6}		Djupsås Lilla [Oliveberg]	Harald Olsson	
				åker, mylla/mjäla	204
				" " "	205
				avlopp	206
				åker, mylla/mjäla	207
				" " "	208
				" " "	209
				" " "	210
				" " "	211
				avlopp	212
				åker, mylla/mjäla	213
				Summa	
				Samman —	
			Estunga socken	Samfällighet nr 1.	
1/16	1^{2}		Broddeberg	Otto Johansson	1-3, 16-18, 29
avs.	1^{4}		" (Gråhultsdal)	Ragnar Essunger	114-116
1/80	1^{5}		"	Karl Larsson	4-15
1/40	1^{6}			Bertil Larsson	59-74
1/8	1^{25}		Vägatorp Skatte- eller Anders Nilsgården	J. P. Larssons sth.	19-28
8900/171381	1^{16}		Do	Harald Olsson	30-38, 75-86
8900/171381	1^{17}		Do	Sven Karlsson	39-57, 108-113
1/16	1^{13}		Do	Anna Alfredsson	87, 88
8715747/68552400	1^{30}	samf.	Do	Densamma	89
1302353/68552400	1^{31}				
1/8	1^{1}		Tefället	Knut Olsson	58
1/8	1^{1}		Bjuggården	Karl Olsson, Nilstorp	117, 118
19/96	1^{5}		Djupsås Lilla	Ragnar Essunger	90-107
avs.	1^{2}		" Stora (Gråhult)	A. P. Eriksons sth.	141-147
avs.	1^{3}		" " (Björketorp Nr 1)	Karl Gustavsson	121-140
				Överföres	

PETTERSONSKA BOKTR. EFTR. SKARA

Areal								Nuvarande värde			Blivande värde			Förbättringsvärde		
Åker		Äng och odlingsmark		Annan duglig mark		Impediment och högl. mark		pr har	pr ägofigur		pr har	pr ägofigur		pr har	pr ägofigur	
Har	ar	Har	ar	Har	ar	Har	ar	Kr.	Kr.	öre	Kr.	Kr.	öre	Kr.	Kr.	öre
7		8		9		10		11	12		13	14		15	16	
	10							800	80	—	1000	100	—	200	20	—
	12							"	96	—	"	120	—	"	24	—
							05									
	47							750	352	50	1000	470	—	250	117	50
	11							"	82	50	"	110	—	"	27	50
	18							800	144	—	"	180	—	200	36	—
	15							750	112	50	"	150	—	250	37	50
	04							700	28	—	"	40	—	300	12	—
							02									
	23							650	149	50	1000	230	—	350	80	50
1	40						07		1045	—		1400	—		355	—
Drag.																
	37						15		329	—		363	—		34	—
	78						05		564	—		740	—		176	—
	74						28		669	—		740	—		71	—
4	07						21		2411	—		3908	—		1497	—
1	55						30		1328	—		1550	—		222	—
4	98.						42		1930	50		4141	50		2211	—
6	21		24			1	27		3652	50		5876	—		2223	50
	31								197	50		310	—		112	50
	06								36	—		60	—		24	—
	34								204	—		323	—		119	—
	88								672	—		880	—		208	—
5	07						38		3434	50		4953	50		1519	—
2	06						10		1229	50		2011	50		782	—
7	12						38		4228	50		7033	50		2805	—
34	54		24			3	54		20886	—		32890	00		12004	—

Hemmanstal	Registernummer	Littera å kartan	Socken, by och hemman	Delägares namn, hemvist m. m. samt ägobeskrivning	Ägofigurens nummer
1	2	3	4	5	6
				Överfört	
			Kyrkås socken		
aost.	1 5		Lunnabol Stora	Edoin Lundblad	119,120
3/8	1 2		" "	Emanuel Anderssons sth	148-150
1/4	1 1		Kyrkås Stommen	Olof Jansson	151,152
				Summa	
			Essunga socken	Samfällighet nr 2	
19/96	1 5		Djupsås Lilla	Ragnar Essunger	168-203
avs.	1 6		[Oliveberg]	Harald Olsson	204-213
				Summa	
				Samfällighet nr 3	
19/96	1 5		Djupsås Lilla	Ragnar Essunger	153-167a
				Sammandrag för	
				Samfällighet nr 1	
				" " 2	
				" " 3	
				Summa	
				Lilla Djupsås	

Areal								Nuvarande värde			Blivande värde			Förbättringsvärde		
Åker		Äng och odlingsmark		Annan duglig mark		Impediment och högl. mark		pr har	pr ägofigur		pr har	pr ägofigur		pr har	pr ägofigur	
Har	ar	Har	ar	Har	ar	Har	ar	Kr.	Kr.	öre	Kr.	Kr.	öre	Kr.	Kr.	öre
7		8		9		10		11	12		13	14		15	16	
34	24		24			3	54		20886	–		32890	–		12004	–
	14						01		112	–		140	–		28	–
	74						05		636	–		740	–		104	–
	23						05		184	–		230	–		46	–
35	65		24			3	65		21818	–		34000	–		12182	–
17	05						86		11565	–		17050	–		5485	–
1	40						07		1045	–		1400	–		355	–
18	45						93		12610	–		18450	–		5840	–
7	07						59		4596	–		7040	–		2444	–
hela																
35	65		24			3	65		21818	–		34000	–		12182	–
18	45						93		12610	–		18450	–		5840	–
7	07						59		4596	–		7040	–		2444	–
61	17		24			5	17		39024	–		59490	–		20466	–

per Nottebro den 7 oktober 1941.

Sverker Nilsson
e. lantbrukseingenjör

Karl Larsson Sigfrid Carlsson
Biträdande godemän.

Bil. H.

Kostnadsfördelningslängd.

Socken, fastighet och ägarens namn.	S=sökande	Båtnad. Kr.	öre	Torrläggningskostnad. Kr.	öre	Kostnad för synerförrättning. Kr.	öre	Repartitionstal. %
Samfällighet nr 1.								
Essunga.								
1/16 mtl. Broddeberg 1[2]								
Otto Johansson	–	34	–	31	53	2	04	0,279
avs. Broddeberg 1[4] (Gråhultsdal)								
Ragnar Essunger	S	176	–	163	29	10	56	1,445
1/80 mtl. Broddeberg 1[5]								
Karl Larsson	–	71	–	65	88	4	26	0,583
1/40 mtl. Broddeberg 1[6]								
Bertil Larsson	S	1497	–	1388	66	89	79	12,289
1/8 mtl. Vägatorp Skatte-el. Anders Nilsgården 1[25]								
J. P. Larssons stärbh.	–	222	–	205	89	13	31	1,822
8900/1711381 mtl. Vägatorp Skatte-el. Anders Nilsgården 1[16]								
Harald Olsson	S	2211	–	2050	95	132	62	18,150
8900/1711381 mtl. Vägatorp Skatte-el. Anders Nilsgården 1[17]								
Sven Karlsson	–	2223	50	2062	47	133	36	18,252
1/16 mtl. Vägtorp Skatte-el. Anders Nilsgården 1[13]								
Anna Alfredsson	–	112	50	104	30	6	75	0,923
8715747/68552400, 1302353/68552400 mtl. Vägatorp Skatte-el. Anders Nilsgården {1[30], 1[31]}								
Anna Alfredsson	–	24	–	22	26	1	44	0,197
1/8 mtl. Tefället 1[1]								
Knut Olsson	–	119	–	110	40	7	14	0,977
1/8 mtl. Byggården 1[1]								
Karl Olsson, Nilstorp	–	208	–	192	89	12	47	1,707
19/96 mtl. Djupsås Lilla 1[5]								
Ragnar Essunger	S	1519	–	1409	–	91	11	12,469
avs. Djupsås Stora 1[2] (Gråhult)								
A. P. Ericksons stärbh.	–	782	–	725	34	46	90	6,419
avs. Djupsås Stora 1[3] (Björketorp nr 1)								
Karl Gustavsson	S	2805	–	2601	93	168	24	23,026
Överföres		12004	–	11134	79	719	99	98,538

Socken, fastighet och ägares namn.	s=sökande	Båtnad. Kr.	öre	Torrläggningskostnad. Kr.	öre	Kostnad för syneförrättning Kr.	öre	Repartitionstal. %
Överfört		12904	–	11134	79	719	99	98,538
Kyrkås.								
avst. Lunnabol Stora 1⁵								
Edvin Lundblad.	–	28	–	25	99	1	68	0,230
3/8 mtl. Lunnabol Stora 1²								
Emanuel Andersons Stärbh.	–	104	–	96	50	6	24	0,854
1/4 mtl. Kyrkås Stommen 1¹								
Olof Jansson	–	46	–	42	72	2	76	0,378
Summa		12182	–	11300	–	730	67	100,000
Samfällighet nr 2.								
Essunga.								
19/96 mtl. Djupsås Lilla 1⁵								
Ragnar Essunger	s	5485	–	5165	66	277	71	93,921
avs. Djupsås Lilla 1⁶ (Oliveberg)								
Harald Olsson	s	355	–	334	34	17	97	6,079
Summa		5840	–	5500	–	295	68	100,000
Samfällighet nr 3.								
19/96 mtl. Djupsås Lilla 1⁵								
Ragnar Essunger	s	2579	50	2300	–	123	65	–
Sammandrag för samfälligheterna.								
Samfällighet nr 1.		12182	–	11300	–	730	67	59,162
" " 2		5840	–	5500	–	295	68	28,796
" " 3		2444	–	2300	–	123	65	12,042
Summa		20466	–	19100	–	1150	–	100,000

Lilla Djupsås per Nottebro den 7 oktober 1941.

Sverker Nilsson
e. lantbrukskonsulent

Karl Larsson Sigfrid Carlsson
Biträdande godemän.

0,56

14 km²

ÖVERSIKTSKARTA.

Skala 1 : 100'000.

2500 kr

1: 2000

2500

1 : 100 000

Utlåtande.

avgivet vid syneförrättning med avseende å torrläggning av vattenskadade marker tillhörande Lilla och Stora Djupsås, Vägatorp, Broddeberg m.fl. i Essunga och Kyrkås socknar av Skaraborgs länl

Läge, areal och jordmån.

Ifrågavarande vattenskadade markområde är beläget mitt emellan Essunga och Kyrkås kyrkor å ömse sidor om den s.k. Ingelstorpsbäcken. Närmare läge och omfattning framgår av vidstående översiktskarta, där området markerats med gul färg inom röd gräns. Omkring 2 km nedanför företagets ändpunkt utmynnar bäcken i Nossan, varför företaget tillhör nederbördsområde nr 143 Nossan.

Den genom företaget förbättrade arealen uppgår enligt ägobeskrivnings- och värderingslängden /bil.G/ till 61,17 ha åker,och 0,24 ha äng.

Jordmånen är av god beskaffenhet och utgöres huvudsakligen av mylla på sandig lera med djupare dyjord i sankmarksområdena omkring punkt C och E av huvudavloppet.

Företagets omfattning.

För ernående av ändamålsenlig torrläggning skola öppna avlopp upptagas och täckta ledningar framdragas enligt upprättade plan- och profilritningar. Företaget omfattar upptagande av Ingelstorpsbäcken såsom huvudavloppet A-B-C-D-E-F, de öppna sidodikena C-Ca-Cb och E-Ea samt framdragande av ledningar i sträckorna B-Ba-Bb-Bc, Ba-Bd, Bb-Be, Ca-Cc och D-Da. Nedre delen av sträckorna B-Ba och D-Da skola dock upptagas såsom öppna diken. Dessutom anordnas flödesdiken över en del av ledningssträckorna och utföras brunnar, ögon,broar och trummor i enlighet med ritningarna.

Fixpunkter, nederbördsområde och dimensioner.

För fastställande av antaget jämförelseplan hava 7 st. fixpunkter markerats i jordfasta stenar eller berg med plan- och höjdlägen enligt plan- och profilritningarna.

Hela det nederbördsområde, som avvattnats genom huvudavloppet har å översiktskartan markerats med blå heldragen linje, varjämte olika delområden inprickats och numrerats. Arealen framgår av följande tablå:

Nederbördsområdets nr	1	2	3	4	Hela N.O.
" areal km²	13,4	2,0	0,6	1,1	17,1

Medelvattenmängden beräknas motsvara 12 l/sek per km², och iakttagna och inmätta högvattenstånd i Ingelstorpsbäcken svara mot omkring 200 l/sek per km². Huvudavloppet, som utföres med släntlutning 1:1,25, har sålunda erhållit följande dimensioner med därav beräknade vattendjup.

Sträcka	N.O. km²	B.b. m	Fall ‰	Medelvatten-mängd m³/s	Medelvatten-djup m	Flödes-mängd m³/s	Flödes-djup m
A-11+30	17,1	1,5	0,5	0,21	0,38	3,4	1,47
11+30-B	16,0	"	"	0,19	0,36	3,2	1,43
B-C	15,5	"	"	0,19	0,36	3,1	1,42
D-E	15,0	0,75	1,0	0,18	0,40	3,0	1,40
E-F	14,0	0,50	2,4	0,17	0,37	2,8	1,30

De öppna sidodikena utföras med släntlutning 1:1 och 0,30 m bottenbredd. Täckta ledningar hava dimensionerats för minst 1,2 l/s · ha utan övertryck, men för att undvika alltför kraftiga dimensioner och kostnader bibehålles öppet flödesdike över ledningarna på flertalet sträckor, varvid dessa ledningar beräknats för omkring halva flödesmängden och den övriga delen får avrinna genom det öppna diket. Beräkningarna för ledningarna framgå av följande tabell.

Sträcka	N.O. ha	Fall ‰	Dimension	Ledningen avvattnar l/s	Ledningen avvattnar l/s · ha
Ca-Cc	2,5	2,0	5"	3,9	1,6
61-62+60	50	1,0	12" + dike	29	0,6
62+60-64+58	45	"	" "	"	0,65
64+58-Ba	40	"	" "	"	0,70
Ba-Bb	30	2,0	9" "	19	0,65
Bb-67+62	18	1,5	8" "	12	0,65
67+62-Bc	15	1,0	" "	10	0,65
Ba-Bd	7	4,0	6" -	9	1,3
Bb-91+12	10	1,8	6"+ + dike	6	0,6
91+12-92+90	5	1,2	5" "	3	0,6
92+90-Be	1,5	1,6	4" -	1,9	1,25
120+50-120+95	25	1,8	9" + dike	18	0,7
120+95-122+30	21	2,0	8" "	14	0,7
122+30-123+30	18	1,6	" "	12	0,7
123+30-124+34	17	1,6	" "	12	0,7

Sträcka	N.O. ha	Fall ‰	Dimension	Ledningen l/s	avvattnar l/s ha
124+34-+85m	14	3,2	8" -	17	1,2
+85m-Da	12	2,4	"	15	1,25

Beträffande avloppens plan- och höjdlägen hänvisas till plan- och profilritningarna.

Broar och trummor.

Vid företagets utförande komma en hel del broar och trummor att beröras. En del av dessa kunna bibehållas genom stensättning i botten och förstärkningsarbeten, under det att två broar över huvudavloppet samt trummorna för sidodikena måste ombyggas. Då de båda broarna över huvudavloppet, som skola ombyggas, för närvarande äro bristfälliga, skola broägarna deltaga i kostnaderna för dessa broar i mån av det minskade underhållet. På grund härav föreskriva synemännen att broägarna skola ingå med halva kostnaden för ombyggnaden. Förslag till ombyggnader och förstärkningsarbeten framgår av ritningar och specialkostnadsförslag.

På tre ställen korsa ingående avlopp allmän väg, nämligen vid sektion 11+30, 64 och 121. Vid förstnämnda sektion i huvudavloppet erfordras ingen ombyggnad. Vid de båda andra sektionerna framdrages ledningar genom vägen i enlighet med profilritningarna. De båda sträckorna genom allmänna vägen skola utföras och bekostas av vägdistriktet. Då ledningen vid sektion 121 bildar knä med skarp vinkel, åvilar det även vägdistriktet att där utföra brunn av 60 cm rör eller brunnsringar i likhet med typ 3 å ritblad 5. Meddelande med utdrag rörande de delar som beröra allmän väg har översänts till vägingenjören, som haft intet att erinra mot föreslagna åtgärder./bil.D_1 o.D_2/

Ersättningar.

Vid upptagande av öppna avlopp utgår ersättning.för intrång av jordupplag enligt jordersättningslängden /bil.E/. Hela ersättningsbeloppet uppgår till 1803:- kronor.

Torrläggningskostnad.

Sammanlagda kostnaden för företagets utförande inklusive ersättningar beräknas enligt kostnadsförslaget /bil.F/ uppgå till 19'100 kronor.

Båtnad.

För beräkning av den båtnad företaget kan medföra hava berörda marker kartlagts och avvägts. Synemännen hava värderat marken i fullt

torrlagt skick. Med hänsyn till ägofigurernas höjd över medel- och högvatten i intilliggande avlopp har markens värde före och efter företagets utförande beräknats. Av ägobeskrivnings- och värderingslängden /bil.G/ framgår, att nuvarande värdet av ingående marker sålunda beräknats till 39'024 kronor och blivande värdet till 59'490 kronor, varför båtnaden uppgår till 20'466 kronor.

Kostnadernas fördelning.

Företaget består av tre samfälligheter, vilka kunna utföras oberoende av varandra. Utgifterna böra särskiljas för varje samfällighet För hela företaget gemensamma kostnader fördelas mellan samfälligheterna i enlighet med procenttalen i sammandraget av kostnadsfördelningslängden /bil.H/. Enligt samma längd fördelas kostnaderna mellan delägarna inom varje samfällighet efter i längden angivna repartitionstal.

Kostnaden för syneförrättningen har fördelats mellan samfälligheterna efter angivna procenttal utom beträffande hantlangningskostnaden, för vilken delräkningar framlagts.

I kostnaden för ombyggnad av två broar över huvudavloppet deltaga broägarna enligt moment "broar och trummor". Enligt samma moment svarar vägdistriktet för framdragande av ledningar genom allmän väg.

Framtida underhåll och vattningsplatser.

För vidmakthållande av den genom företaget åstadkomna torrläggningen skola alla i företaget ingående avlopp, ledningar och brunnar underhållas och rensas, så snart så erfordras och påkallas. För underhållskostnaden svarar varje samfällighet för sig och fördelas kostnaden för underhållet inom samfälligheten efter samma repartitionstal, som gälla för företagets utförande.

Underhåll av broar och trummor åvilar liksom tidigare vederbörande bro- eller väghållare, och underhåll av ledningar genom allmän väg vid sektion 64 och 121 åvilar vägdistriktet.

All uppdämning i avloppet, som kan orsaka skada å ovanförliggande mark, är enligt vattenlagens bestämmelser icke tillåten. Jordägare, som önskar anordna vattningsplats för kreatur, må därvid göra sådan anordning genom schakt i dikesslänten och fördjupning i avloppet, att skadlig dämning ej därigenom uppstår.

Vattendomstolsavgift.

Såsom bidrag till vattendomstolarnas organisation skall enligt 11 kap. 95§ vattenlagen, så snart detta utlåtande vunnit laga kraft,

till Länsstyrelsen i Skaraborgs län inbetalas en och en halv för tusen av den beräknade båtnaden eller 30:70 kronor. Medd. till L-stn i Mariestad 10/12-41.

Företagets namn.

Företaget skall benämnas "torrläggningsföretaget Broddeberg-Djupsås" i Essunga och Kyrkås socknar av Skaraborgs län.

Aktförvarare och sammankallande.

Att förvara till företaget hörande handlingar och ritningar och att sammankalla delägarna till val av arbetsstyrelse utses lantbrukaren Olof Essunger, Lilla Djupsås per Nossebro. Under klagotiden skall syneakten även finnas tillgänglig hos honom för dem som önska taga del av och göra avskrifter av förrättningshandlingarna.

Arbetstid.

Företaget kan påbörjas så snart detta utlåtande vunnit laga kraft. Alla i företaget ingående arbeten skola vara utförda före utgången av år 1946.

Arbetets utförande.

Vid arbetets utförande iakttages:

att företagets angelägenheter handhavas av en vid allmänt sammanträde vald arbetsstyrelse, vilken det åligger att söka genomdriva företaget och som skall föra noggranna anteckningar över företagets räkenskaper och redovisa omhänderhavda medel;

att företaget utföres i noggrann överensstämmelse med det upprättade förslaget;

att schaktmassor ej läggas närmare avloppets kant än 1 meter och ej i skarpare lutning däremot än 1:1;

att tillstötande sidodiken ej igenfyllas med schaktmassor och utstickare anordnas på erforderliga ställen och minst på var 50:de meter;

att fullgoda rör komma till användning för ingående ledningar, varvid cementrören böra uppfylla fordringarna enligt Kommunaltekniska föreningens normer och tegelrören böra fylla fordringarna enligt svensk standard;

samt att erforderliga åtgärder vidtagas för företagets ändamålsenliga utförande och framtida bestånd.

Besvärshänvisning och verkställighet.

Den som önskar föra talan mot denna förrättning äger att inom sextio dagar härefter ingiva sina besvär till Västerbygdens Vatten-

domstol. Anföres ej besvär inom föreskriven tid, kommer detta utlåtande att gå i verkställighet såsom för laga kraft ägande dom.

Lilla Djupsås per Nossebro den 7 oktober 1941.

Sverker Nilsson

e.lantbruksingenjör.

Karl Larsson. Sigfrid Paulsson

Biträdande gode män.

ARVODESRÄKNING

för laga syneförrättning angående torrläggningsföretaget Broddeberg – Djupås i Ettunga och Myrkås socknar och Skaraborgs län, upprättad enligt nedanstående §§ i lantbruksingenjörstaxan av den 27 juni 1930.

År och månad	Dag	Arbete		Antal	à kr.	Kr.	öre	Kr.	öre
1	2	3		4	5	6		7	
		Kallelser och kungörelser, § 5,	st.	42	0,50	21	–	21	–
		Ägomätning: i skala 1: 4000, §§ 6—10							
		a) för mätningsområdets gränser enl. tariff I,							
		1) i åker, raklinje	km.		1,50				
		kroklinje	„	15,8	3,00	47	40		
		i annan mark, raklinje	„		3,00				
		kroklinje	„	0,2	6,00	1	20	48	60
		2) för strandsträckor utefter sjö o. vattendrag med bredd över 15 m.							
		i åker, raklinje	km.		3,00				
		kroklinje	„		5,00				
		i annan mark, raklinje	„		5,00				
		kroklinje	„		11,00				
		3) för strandsträckor utefter mindre vattendrag, bredd 10—15 meter							
		i åker, raklinje	„		1,00				
		kroklinje	„		2,00				
		i annan mark, raklinje	„		2,00				
		kroklinje	„		5,00				
		b) för mätningsområdets olika ägoslag, ägofigurer och areal enligt tariff II							
		åker, medelareal 38 ar	st.	160	0,24	38	40		
			har	61,2	0,78	47	74		
		äng och odlingsmark medelareal 24 ar	st.	1	0,14		14		
			har	0,24	0,74		50		
		annan mark och impediment, medelareal 9 ar	st.	56	0,05	2	80		
			har	5,15	0,78	4	02	93	60
		Tillägg för mätning i skala 1:							
		c) för vattenavlopp enl. tariff III med en medelbredd av > 15 / 10—15 / < 10 m.							
		i åker o. d., raklinje	km.						
		kroklinje	„						
		i annan mark, raklinje	„						
		kroklinje	„						
		d) för textning, skala o. d., 1:sta regalarket bladet				4	–		
		övriga regalark blad	st.	2	1:50	3	–	7	–
		Överföres						170	20

1	2	3	4	5	6		7	
		Överfört					170	20
1939. Juli	3-10	**Avvägning.**						
		a) avvägning, längdmätning o. d., § 46 mom. 4 ... dagar	7	12,00	84	–		
		b) ytavvägning, § 11, mom. 1, tariff IV						
		i öppen mark, medelantal 7 punkter pr har ... har	61,5	0,50	30	75		
		avvägda punkter ... st.	450	0,03	13	50		
		i annan mark, medelantal ... punkter pr har ... „						
		avvägda punkter ... „						
		c) begränsningskurva, § 11, mom. 2:						
		i öppen mark ... km.	13,8	2,00	27	60		
		i annan mark ... „		5,00			155	85
		Arealuträkning, § 13, tariff V, medelareal 30 ar, ... st.	217	0,05	10	85		
		... har	66,6	0,10	6	66	17	51
		Ägobeskrivning, § 14, ägofigurer ... st.	217	0,04	8	68	8	68
1941. Juni	12,13	**Markvärdering:**						
		a) uppskattning och värdering, § 46, mom. 5 ... dagar	1	12,00	12	–		
		b) gradtabell eller kurva, § 16, mom. 1:						
		för första kilometern av avlopps längd ... km.			4	—		
		för övriga kilometer ... st.	5,5	1,50	8	25		
		c) uträkning därmed av värde pr ytenhet, § 16, mom. 2, värdetal „	161	0,06	9	66		
		d) uträkning av förbättring eller försämring, § 17, ägofigurer „	161	0,12	19	32	53	23
		Längdprofil, § 19 längdskala 1: 4000						
		a) uppritning enl. tariff VI, 1) endast markyta ... km.	1,1	3,00	3	30		
		2) befintligt avlopp ell. vall ... „	6,7	3,50	23	45	26	75
		Tvärsektioner §§ 21 och 22 i skala 1: 100,						
		vid uppritning av endast befintlig eller ny sektion ... st.	8	0,20	1	60		
		... „						
		vid uppritning av såväl befintlig som ny sektion ... „	41	0,39	15	99		
		... „	13	0,33	4	29		
		... „	47	0,25	11	75	33	63
		Antal profil- och sektionsritningar ... „	4	3,00	12	–	12	–
		Hydrografisk utredning, §§ 23 och 48, grundbelopp			2	—		
		för vattenområdets areal ... km.²	17	0,02		34		
		dagar		12,00			2	34
		Dimensionsberäkning, § 24						
		a) för öppet avlopp, utan särskild beräkning ... km.	4,83	3,50	16	91		
		tillägg för särskild beräkning av dimensionerna ... „	3,13	1,00	3	13		
		„ „ våta sektionsarean vid h. v. y. 0,50 kr. pr m.² „						
		nämligen 4,6 m.² sektion på ... „	1,9	2,30	4	37		
		2,5 „ „ „ ... „	0,65	1,25		81		
		... „ „ „ ... „						
		... „ „ „ ... „						
		b) täckt ledning, 1) inre diameter intill 20 cm. ... „	1,74	6,00	10	44		
		2) „ „ över 20 „ ... „	0,676	10,00	6	76	42	42
		Inritning å kartan av avlopp och vallar, § 26 grundbelopp			1	—		
		tillägg för varje cm. verkligt mått å kartan ... cm.	177	0,03	5	31	6	31
		Överföres					528	92

1	2	3	4	5	6		7	
		Överfört					528	92
		***Arbetsbeskrivning**, § 27, 1:a sidan*			3	—		
		tillägg för övriga sidor st.		2,00				
		***Kostnadsberäkning**, § 28, a) nyanläggning* km.	0,4	2,50	1	-		
		därjämte 25 öre pr m² av våta sektionsarean vid h. v. y.						
		nämligen m² *sektion på* „						
		b) vid förändring av befintligt avlopp „	6,7	4,00	26	80		
		därjämte 50 öre pr m.² av våta sektionsarean vid h. v. y.						
		nämligen ~~m.~~ *frög.* ~~m² sektion~~ *på* „			5	18		
		c) av kostnadsförslagets slutsumma 0,1 % (broar och vallar inberäknade)			19	10	52	08
		***Förslag till invallning**, § 29*						
		a) Konstruktion och dimensionering av vallar			6	—		
		b) Inläggning av vallkrön km.		0,50				
		c) Uppritning av tvärsektioner st.		0,25				
		d) Kostnadsberäkning km.		3,00				
		§ 46 Förslag till pumpstation dagar		12,00				
		***Förslag till bro- och trumbyggnad**, §§ 33—35 och 38*						
		Dimensionsberäkning		8,00				
		Ritarbete st.	5	3,00	15	-		
		för särkilt konstruerat landfäste st.		4,00				
		Kostnadsberäkning st.	7	3,00	21	-		
		för särskilt konstruerade landfästen st.		4,00				
		Grundförstärkning m²		0,10				
		Antal särskilda ritningar		3,00			36	-
		***Införande av höjdsiffror å plankartan**, § 39*	450	0,01	4	50	4	50
		***Översiktskarta**, § 41* 3:- + 1:-			4	-	4	-
		***Ersättningslängd**, § 42, grundbelopp*			1	50		
		antal ersättningar st.	32	0,25	8	-	9	50
		***Kostnadsfördelning**, § 43, grundbelopp*			2	—		
		antal fastigheter st.	18	0,30	5	40		
		tillägg för fastigheter i olika avdelningar „	2	0,20		40	7	80
1941		***Utlåtande och betänkande**, § 45* sid.	4	3,00	12	-	12	-
Juni Okt.	12 7	***Sammanträden o. upprättande av protokoll**, § 46 mom. 1,* dagar	2	12,00	24	-	24	-
		***Särskild utredning**, § 46, mom. 2* dagar		12,00				
		***Utredning å länets lantmäterikontor rörande fastighetsgränser, jordregisternummer o. d.**, § 46, mom. 15* dagar	1	12,00	12	-	12	-
		***Förslag enl. § 46 mom. 15,** brunn* „		12,00				
		utlopp för täckt ledning „	1/2	12,00	6	-	6	-
		slamficka „		12,00				
		Lösen för: *Summa kronor*					696	80
		***Kopia av plankartan**, § 51*						
		1) 1:sta regalarket bladet			7	-		
		övriga regalark blad st.	2	1,75	3	50	10	50
		2) efter kartans skala och ägofigurernas medelareal, tariff VII,						
		skalan 1: 4000, medelareal 30 *ar ägofigurer* st.	217	0,07	15	19		
		har	66,6	0,14	9	32	24	51
		Överföres					35	01

1	2	3	4	5	6		7	
		Överfört					35	01
		höjning för handkopia å ritpapper, 25 %						
		3) insättning av höjdlägestal st.	450	0,02	9	-		
		„ „ kanaler och diken, grundbelopp			1	75		
		tillägg för varje cm. verkligt mått å kartan, cm.	177	0,05	8	85	19	60
		Kopia av profil-, sektions-, bro-, och trumritningar, § 54,						
		1) enligt tariff VIII, endast markyta km.	0,4	2,50	1	-		
		befintligt vattendrag ell. vall „	0,3	3,00		90		
		nytt avlopp eller vall „	0,4	5,00	2	-		
		ändring av befintligt avlopp „	6,7	6,00	40	20		
		2) tvärsektioner, originalritningens belopp			33	63		
		3) broar och trummor, „ „			15	-		
		4) för varje med rubrik, skalor o. d. försett blad st.	4	3,00	12	-		
					104	73		
		nedsättning för kopia å kalkerväv 25 %			-26	19	78	54
		Kopia av annan ritning, § 46, pumpstation, dagar		12,00				
		brunn, rörutlopp och slamficka „	1/4	12,00			3	-
		Avskrift av synehandlingarna, § 55 sid.	50	0,55			27	50
		Översiktskarta i d:o, § 41					4	-
		Summa kronor					167	65
		Övriga förrättningskostnader.						
		Lösen av förordnandet jämte kommissionärsarvode						
		Annonskostnader ang. sammanträden 14:40 + 11:55			25	95		
		Inbindning av förrättningshandlingar o. uppklistring av ritningar			4	-	29	95
		Arvode till biträdande förrättningsmannen						
		Ersättning till gode männen enligt egna räkningar					51	60
		Kostnader för hantlangning, materialer o. d. { kamp. nr 1					171	-
		Kostnader för hantlangning, materialer o. d. { „ „ 253					33	-
		Summa kronor					285	55
		Sammandrag.						
		Förrättningsmannens arvode					696	80
		Lösen för kopior och avskrifter					167	65
		Övriga förrättningskostnader					285	55
		Summa kronor					1150	00

Den, som icke åtnöjes med denna räkning, äger att inom tre månader från nedanstående dag klander därå anställa genom stämning till Barne m. fl. *häradsrätt.*

Lilla Djupsås per Nossebro *den* 7 oktober 1941

Sverker Nilsson
Statens lantbruksingenjör.

Att sakägare erhållit en med denna lika lydande räkning betyga:

Kronor ..... *kvitteras:*

..... *den* ..... *19*.....

PETTERSONSKA BOKTR. EFTR. • SKARA •
368277