Akt nr:

R-E1a-1046

AU$R-E1a-1046

R-E1a - 1046

Typritningar

Skala 1:50

Brunn med intag

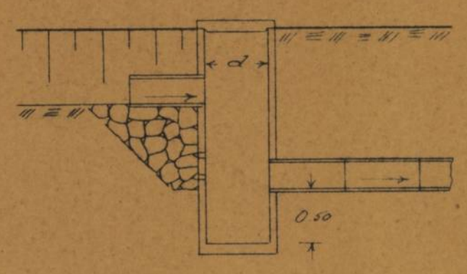

Lock och botten av betong

Brunn med bräddavlopp

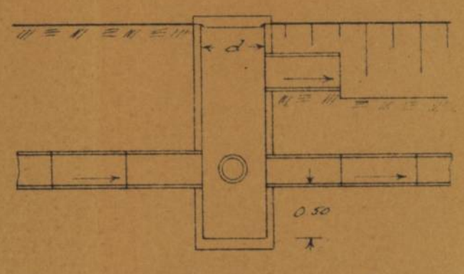

Lock och botten av betong

Brunn typ A'

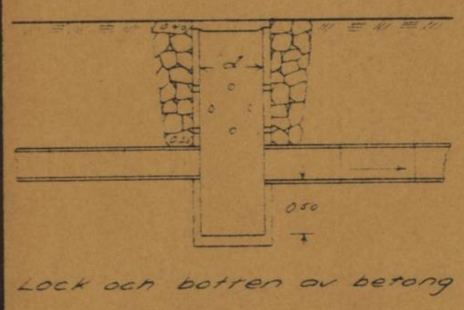

Lock och botten av betong

Brunn typ B

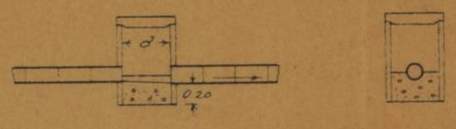

Lock av betong.
I brunnens nedre del gjutes en betongbotten, vari en ränna formas mellan inkommande och utgående rören.

Betonggjutning typ A'

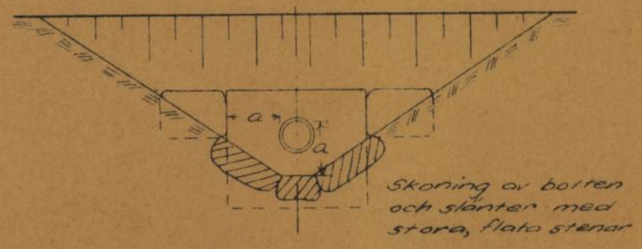

Skoning av botten och slänter med stora, flata stenar

Betonggjutning typ B'

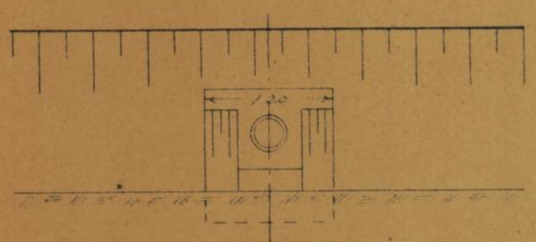

Alla betongväggars tjocklek = 0.30 meter

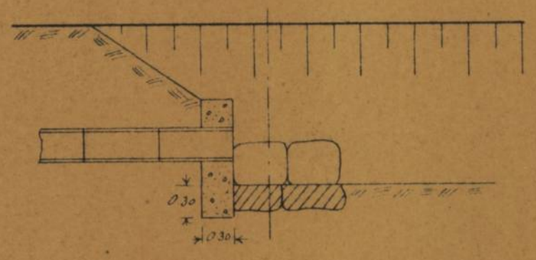

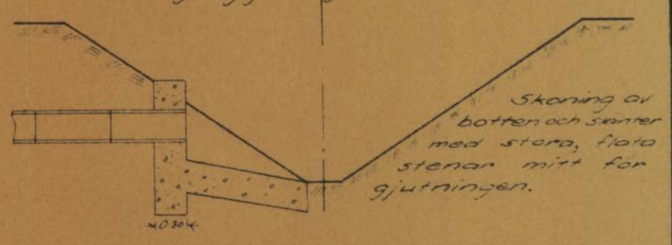

Skoning av botten och slänter med stora, flata stenar mitt för gjutningen.

Brunn typ A²

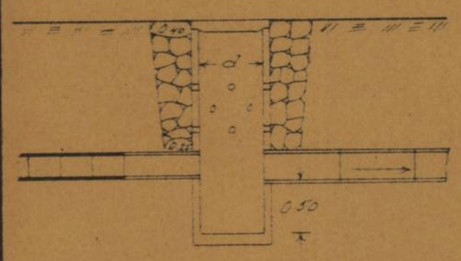

Lock och botten av betong

Brunn typ C

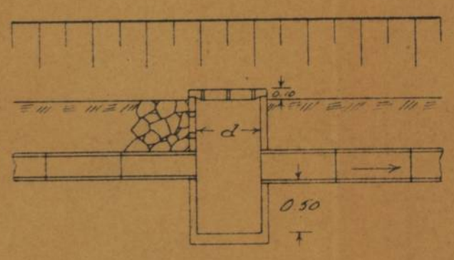

Lock och botten av betong.
13 st 30 m/m hål eller ett ståltrådsnät i locket.

Betonggjutning typ A²

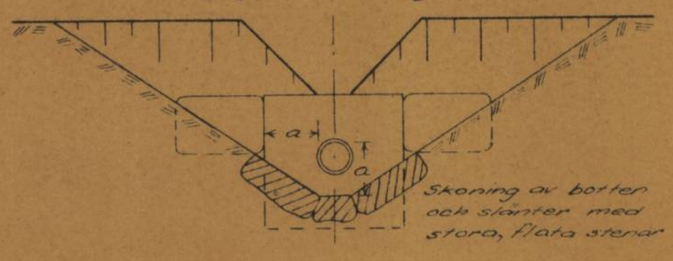

Skoning av botten och slänter med stora, flata stenar

Betonggjutning typ B²



Alla betongväggars tjocklek = 0.30 meter

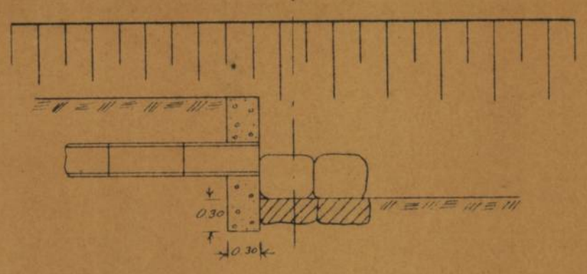

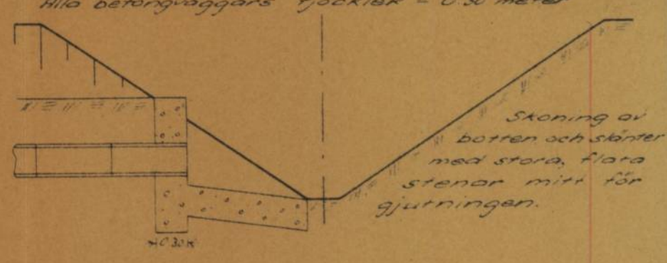

Skoning av botten och slänter med stora, flata stenar mitt för gjutningen.

Brunn typ A³

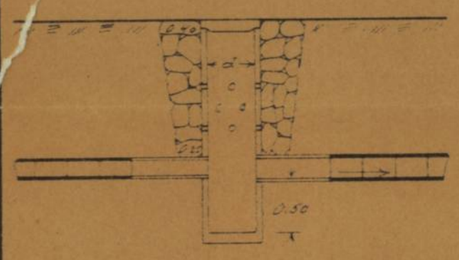

Lock och botten av betong

Brunn typ D

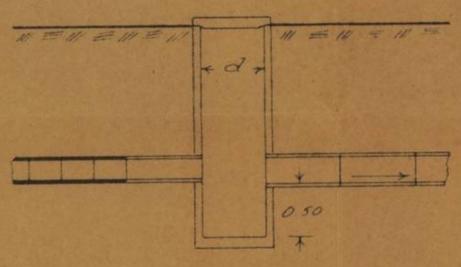

Lock och botten av betong

Rörtrumma typ A'

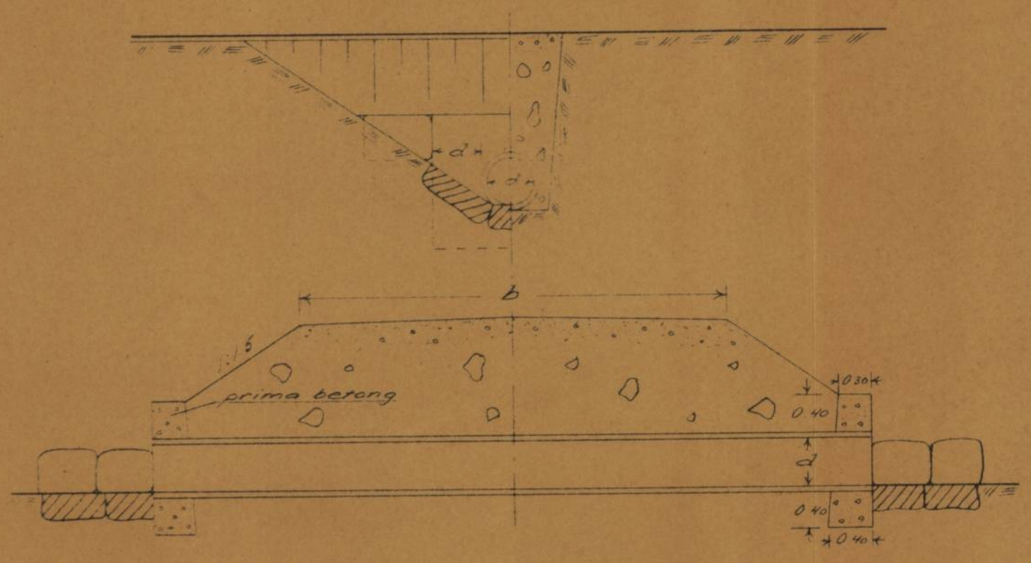

Rörtrumma typ B

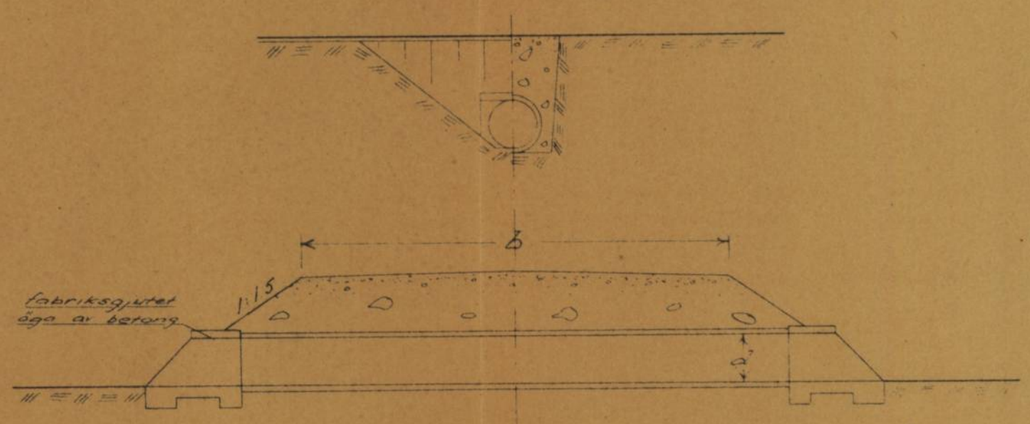

Rörtrumma typ A²

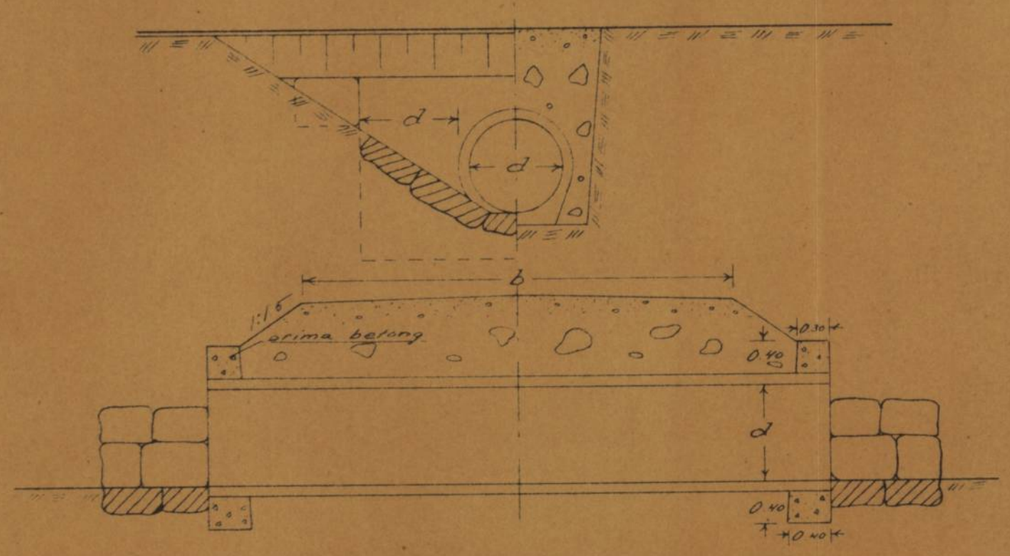

Rörtrumma typ C

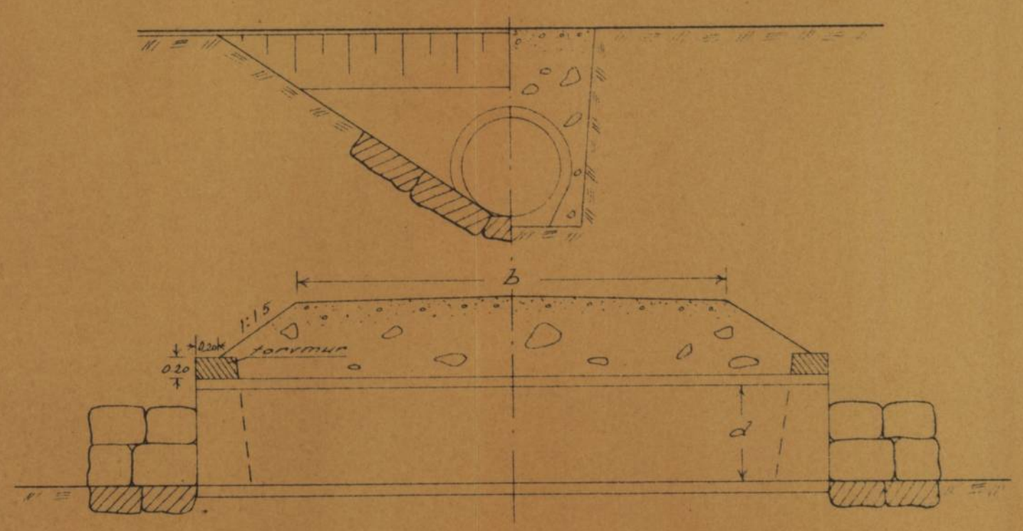

Ernst Överholm

R-E1a-1046

Skuldförbindelse överlämnad
till Ervin Ekberg
den 21/9 1949.
godkänd den 7.10. 1949.

320/46

DIARIE Nr 08023
K. LANTBRUKSSTYRELSEN
15 OKT. 1948

453/46.

R 4*1046

KONTRAKT.

Sedan Kungl. Lantbruksstyrelsen den 11 november 1946 till Redberga dikningsföretag av år 1943 i Marka socken, SKARABORGS LÄN

under föreskrift att vid sådana betongarbeten, som kunna ifrågakomma vid företaget, material av inhemsk tillverkning bör användas, då icke särskilda omständigheter till annat föranleda, beviljat *dels* ***statsbidrag*** med fjortontusenniohundra (14.900) kronor att utgå från ***statens avdikningsanslag*** och *dels* ***lån*** med femtontusenniohundra (15.900) kronor att utgå från ***statens avdikningslånefond*** ävensom fastställt en av lantbruksingenjören E. Öfverholm vid syneförrättning år 1943 för företaget upprättad arbetsplan med därtill hörande kostnadsförslag, har undertecknad....., som av vederbörande intressenter utsetts till ~~styrelse-~~ förtroendeman för företaget,

med Lantbruksstyrelsen avslutat följande kontrakt, varigenom ~~vi~~ jag för egen del samt å vederbörande intressenters i företaget vägnar åtager och förbinder ~~oss~~ mig:

1:o) att utföra företaget i överensstämmelse med den fastställda arbetsplanen med de eventuella ändringar däri, varom Lantbruksstyrelsen må komma att efter framställning besluta,

att fullborda arbetet till den *1 september* 1950,

att vid företagets utförande iakttaga de föreskrifter, som av Kungl. Maj:t eller Lantbruksstyrelsen må hava meddelats,

Ekb. bed.

reversal o handl. till teknavd.

6. 1940. 1000.

STATENS REPRODUKTIONSANSTALT
137940

att bestrida vad utöver beviljade statsmedel kan erfordras för företagets fullbordande,

att gälda vederbörande förrättningsman tillkommande gottgörelse för besiktning och avsyning av företaget,

att, när sådant av Lantbruksstyrelsen påfordras, förete behörigen verifierade räkenskaper över de med företaget förenade utgifterna ävensom att, därest det skulle visa sig, att torrläggningskostnad, varför statsmedel beviljats, beräknats till högre belopp än den verkliga kostnaden, efter föreskrift av Lantbruksstyrelsen vidkännas motsvarande minskning av statsbidraget och lånet,

att underhålla det utförda arbetet intill dess sådan underhållsskyldighet kan varda andra i laga ordning ålagd eller vederbörande från underhållsskyldigheten befriats, samt

att vid arbetets utförande ävensom i fråga om underhållsskyldighetens fullgörande underkasta ~~oss~~ mig Lantbruksstyrelsens inseende och kontroll;

2:o) att för tjänsteman, som förordnats att verkställa besiktning eller avsyning av företaget eller inspektion av underhållsarbetet, tillhandahålla den för företaget fastställda arbetsplanen med därtill hörande handlingar och ritningar;

3:o) att i händelse avvikelse utan därtill i vederbörlig ordning erhållet tillstånd skett från den fastställda arbetsplanen, eller arbetet icke blivit fullbordat inom därför bestämd tid och Lantbruksstyrelsen ej heller medgivit anstånd med dess utförande, eller Kungl. Statskontoret skulle finna den säkerhet, som blivit ställd för till Statskontoret avgiven skuldförbindelse angående lånets återbetalning, icke vidare nöjaktig, och ny säkerhet, som av Statskontoret godkännes, icke varder inom bestämd tid avlämnad, eller den bestämda annuiteten icke varder i behörig tid erlagd, låta det ankomma på Lantbruksstyrelsen att inställa vidare utbetalning av statsmedlen samt att återfordra vad därav uppburits, beträffande lånet dock endast därest icke beslut om detsammas återbetalning och fördelning blivit meddelat, att inom viss angiven tid på en gång eller efter hand inbetalas, bidragsmedlen till Lantbruksstyrelsen och lånemedlen till Statskontoret, ävensom att å sålunda lyftade och återburna medel erlägga fem procent årlig ränta från lyftningsdagen till dess återbetalning sker;

4:o) att ifråga om tid för lyftande av statsmedlen låta gälla vad Lantbruksstyrelsen därutinnan bestämmer, och skall någon del av statsbidraget och lånet innestå i Lantbruksstyrelsen intill dess arbetet blivit vederbörligen avsynat och av Lantbruksstyrelsen godkänt;

5:o) att vid avslutandet av detta kontrakt för förvaring i Lantbruksstyrelsens arkiv till Styrelsen överlämna ett exemplar av till ärendet hörande förslag och utredning, dock med undantag för sådana förrättningsakter, som enligt gällande bestämmelser i fråga om redovisning av akter rörande företag enligt 7 kap. vattenlagen må vid nämnda tidpunkt hava överlämnats till Lantbruksstyrelsen, ävensom att, innan sista delen av statsmedlen lyftes, till Lantbruksstyrelsen överlämna fullständig beskrivning jämte ritning över sådan avvikelse från den fastställda planen, vartill vederbörligt tillstånd må hava meddelats;

6:o) att bestrida eller gottgöra kostnader, som i följd av erhållna statsbidrag och lån kunna föranledas för Lantbruksstyrelsen eller Statskontoret;

7:o) att för fullgörande av detta kontrakt ävensom, därest mot kontraktet brytes, för återbäring av lyftade statsmedel jämte därå upplupen ränta, ställa säkerhet, som av Lantbruksstyrelsen godkännes;

8:o) att till Statskontoret avgiva med behörig borgen eller annan säkerhet försedd skuldförbindelse angående lånets återbetalning; samt

9:o) att fullgöra de övriga åtaganden, som enligt gällande bestämmelser åligga mottagare av ifrågavarande statsmedel.

Härav äro två lika lydande exemplar upprättade, av vilka vardera kontrahenten tagit ett.

Redberga Egendom den 20/9 1948.
Rudolf Persson

Att Godsägaren Rudolf Persson, Redberga egendom, Falköping

i bägges vår närvaro egenhändigt undertecknat förestående kontrakt, intyga:

Karl Pettersson — Adress Falköping Nygr 9

Elsa Gustavsson — Adress Redberga Falköping

Kungl. Lantbruksstyrelsen antager detta kontrakt.

Stockholm den 11 oktober 1949.

Eric Lindeberg

Vederbörandes uppmärksamhet fästes å bestämmelserna i 13 kap. 17 § vattenlagen, vari stadgas, att, därest det framtida underhållet försummas, Konungens Befallningshavande eller annan myndighet Konungen bestämmer äger själv bota bristen på den försumliges bekostnad.

Ser. E XIII komb
~~1625~~

DIARIE Nr 17990
K. LANTBRUKSSTYRELSEN
16 OKT. 1948

R 4·1046

Kungl. Lantbruksstyrelsens
arkiv

DIARIE Nr 23463
K. LANTBRUKSSTYRELSEN
14 NOV. 1944

Handlingar angående

Redberga dikningsföretag av år 1943

i Marka socken av Skaraborgs län,

upprättade

vid syneförrättning enligt vattenlagen

år 1943 av

Ernst Öfverholm

Statens e. lantbruksingenjör.

Statligt stöd beviljat av
LANTBRUKS-NÄMNDEN Bdr. Län den / 19....
LANTBRUKS-STYRELSEN Bdr. Län den //// 19 46.
Arbetets utförande godkänt
den 20/2 1952 ~~utan~~ med
ändring av arbetsplan.
(ändring har gjorts å berörda ritningar med ..... färgbeteckning)

Protokoll, fört vid sammanträden under syneförrättning enligt vattenlagen för förbättrad utdikning av mark tillhörande Redberga egendom i Marka socken av Skaraborgs län.

Den 4 juni 1943.

Sedan undertecknad, förrättningsman, på därom gjord ansökning /Bil. 1/ av Länsstyrelsen blivit förordnad /Bil. 2/ att handlägga denna syneförrättning, hade sammanträde med intressenterna utsatts att hållas förestående dag klockan 9.30 hos godsägare Rudolf Persson, Redberga egendom, varom särskilda underrättelser blivit till sakägarna utsända enligt bifogade förteckning /Bil. 3 a/.

Till sammanträdet hade följande sakägare tillstädeskommit:
Godsägare Rudolf Persson, Redberga egendom, sökande till förrättningen,
Karl Fransén, Nyhem, såsom ombud för Karl Erik Fransson,
Torsten Johansson, Grimskälla.

§ 1.

Ansökningen om förrättningen samt det på grund därav meddelade förordnandet för förrättningsmannen att handlägga ifrågavarande förrättning upplästes.

§ 2.

Något laga hinder mot förrättningens handläggning eller mot företagets genomförande ansågs ej förefinnas.

§ 3.

Beslöts att tillkalla skiftesgodemännen Amandus Andersson, Lunnagården, Marka, Falköping, och Torsten Persson, Vrågården, Påvereås, Falköping, att biträda vid nästa sammanträde.

§ 4.

Förrättningsmannen framlade upprättad karta över de vattenbesvärade markerna samt profilritningar över avloppen. Äganderättsförhållandena undersöktes. Sökanden yrkade avlopps upptagande till sådant djup och sådana dimensioner att hans därav beroende marker kunde torrläggas till ändamålsenligt djup.

§ 5.

Såsom ombud för Karl Erik Fransson ingick Karl Fransén förening med sökanden till syneförrättningen. /Bil. 4/.

§ 6.

Beslöts att hantlangningen vid fältundersökningarna skulle gäldas med 8 kronor pr dagsverke.

§ 7.

Förrättningsmannen meddelade, att för ärendets vidare handläggning nödiga undersökningar skulle utföras efter sammanträdet samt att nytt sammanträde skulle hållas i samma lokal å tid, varom komme att underrättas genom brevkort.

Den 17 december 1943.

För att såsom gode män biträda vid förrättningen hade tillstädeskommit skiftesgodemännen

Amandus Andersson, Lunnagården, Marka, Falköping, och

Torsten Persson, Vrågården, Påverås, Falköping,

vilka båda avlagt föreskriven ed.

Följande sakägare hade infunnit sig:

Godsägare Rudolf Persson, Redberga egendom,

Lantbr. Karl Fransén, Nyhem, såsom ombud för Karl Erik Fransson, enl. fullm. /Bil. 5/,

Lantbr. Torsten Johansson, Grimskälla.

§ 8.

Förrättningsmannen framlade och förklarade det upprättade förslaget och lämnade redogörelse för de härför beräknade kostnaderna samt för jordvärderingen, ersättningar och kostnadernas fördelning.

§ 9.

Föreningen /Bil. 4/ upplästes och vitsordades av synemännen.

§ 10.

Förrättningsmannen uppläste arbetsbeskrivningen /Bil. D/ och synemännens utlåtande /Bil. F/.

§ 11.

Lämnades redogörelse för förrättningskostnaderna och dessas fördelning.

§ 12.

Bestämdes att till företaget hörande handlingar och ritningar skulle mottagas och förvaras av godsägare Rudolf Persson, Redberga egendom, Falköping, vilken även utsågs till företagets förtroendeman.

§ 13.

Då intet vidare förekom, förklarades förrättningen avslutad och upplästes protokollet.

Statens e. lantbruksingenjör.

Torsten Persson Amandus Andersson

Biträdande gode män.

Bilaga 1.

SKARABORGS
11. AUG. 1942
LANDSKANSLI

Till

Kungl. Maj:ts Befallningshavande i Skaraborgs län.

Undertecknad får härmed vördsamt anhålla om förordnande för inom länet tjänstgörande lantbruksingenjör att jämlikt bestämmelserna i gällande vattenlag handlägga syneförrättning för torrläggning av vattenskadade marker tillhörande Redberga egendom i Marka socken av Skaraborgs län.

Förteckning över de fastigheter, som ytterligare kunna förväntas bliva av företaget berörda, återfinnes å omstående sida.

Närmaste järnvägsstation till förrättningsstället är Falköping

Meddelanden angående förrättningen torde ställas till Rudolf Persson

adress Redberga

pr Falköping

Telefon: 91 Falköping

Redberga den 12-5 1942

Rudolf Persson

Täckdikningsplan finnes över viss del av arealen, men tillkommer nymätning för annat avlopp. På grund av markens försumpning bör förrättningen påskyndas.

Sätt i mäp.

FÖRTECKNING

över fastigheter, som väntas bliva av företaget berörda.

Fastighetens namn:	Ägarens namn:
Vallan	

PETTERSONSKA BOKTR. EFTR.
4 SKARS. 4
367155

Bilaga 2.

Avskrift.

KUNGL. MAJ:TS BEFALLNINGSHAVANDE
I
SKARABORGS LÄN

LANDSKANSLIET

F ö r o r d n a n d e .

Statens extra lantbruksingenjör E. Öfverholm, Skara, förordnas härmed att i laga ordning verkställa ifrågavarande förrättningar och införväntas från honom bevis om förordnandets emottagande.

Mariestad å landskansliet den 29 augusti 1942.

Carl Mannerfelt.

J. Sunnerholm.

Bestyrkes i tjänsten:

Bilaga 3 a.

F Ö R T E C K N I N G

över underrättelser angående sammanträde hos godsägare Rudolf Persson, Redberga egendom, fredagen den 4 juni 1943 klockan 9.30, för torrläggning av mark tillhörande Redberga egendom i Marka socken av Skaraborgs län, vilka underrättelser jämlikt 10 kap. vattenlagen avsänts den 19 maj 1943 till:

Godsägaren Rudolf Persson, Redberga egendom,	Falköping
Karl Fransén, Nyhem,	"
Torsten Johansson, Grimskälla, Marka,	"

Skara den 19 maj 1943.

Statens e. lantbruksingenjör.

Bilaga 3 b.

FÖRTECKNING

över underrättelser angående sammanträde hos godsägare Rudolf Persson, Redberga, fredagen den 17 december 1943 klockan 10, för handläggning av syneförrättning rörande torrläggning av mark tillhörande Redberga egendom m.fl. hemman i Marka socken av Skaraborgs län, vilka underrättelser avsänts den 29 november 1943 till:

Skiftesgodemannen Amandus Andersson, Lunnagården, Marka, Falköping,
Skiftesgodemannen Torsten Persson, Vrågården, Påvereås, "
Godsägare Rudolf Persson, Redberga egendom, "
Lantbr. Karl Fransén, Nyhem, Marka, "
Lantbr. Torsten Johansson, Grimskälla, Marka, "

Skara den 29 november 1943.

Statens e. lantbruksingenjör.

Förening.

Undertecknad förenar sig härmed med sökanden till den synefrågeställning, som avser torrläggning av mark tillhörande Redberga egendom i Marka socken av Skaraborgs län, och yttrar att företaget utstakas så att möjlighet till ändamålsenlig torrläggning beredes jämväl fastigheterna Stora Grimskälle 1:13, 1:14 och 1:15.

Redberga den 4 juni 1943

Karl Fransén

Förestående förening vitsordas av oss synemän.

Redberga den 17 december 1943.

[illegible]

Amandus Andersson Gustav Persson

Bilaga 5.

FULLMAKT

för Karl Fransén eller den, han i sitt ställe förordnar, att vid syneförrättning enligt Vattenlagen för torrläggning av mark tillhörande Stora Grimskälle m. fl. hemman i Marka socken och Skaraborgs län föra min talan, innefattande denna fullmakt jämväl behörighet att ingå förening och göra yrkande, som i 10 kap. 58 § Vattenlagen omförmäles, ävensom att söka lån av statsmedel till min andel i kostnaderna för företaget. Ombudets laga åtgärder godkännas.

Nyhem den 17/12 1943

K. E. Fransson

Bevittnas:

Gunnar Andersson Bror Andersson

PETTERSONSKA BOKTR. EFTR. SKARA

38500

Bilaga A.

Areal								Nuvarande värde			Blivande värde			Förbättringsvärde		
Åker		Äng och odlingsmark		Annan duglig mark		Impediment och högl. mark		pr har	pr ägofigur		pr har	pr ägofigur		pr har	pr ägofigur	
Har	ar	Har	ar	Har	ar	Har	ar	Kr.	Kr.	öre	Kr.	Kr.	öre	Kr.	Kr.	öre
7		8		9		10		11	12		13	14		15	16	

Ägobeskrivning och vändningslängd

Hemmanstal	Registernummer	Littera å kartan	Socken, by och hemman	Delägares namn, hemvist m. m. samt ägobeskrivning	Ägofigurens nummer	
1	2	3	4	5	6	
			Marka socken			
			Västra samfälligheten			
19/1000	1 14		Grimskälle Stora	Karl Erik Franssen		
				åker, svartmylla på sand	1	7.75
				Summa:		
40/1000	1 13		Grimskälle Stora	Karl Erik Franssen		
				åker, svartmylla på sand	2	8.65
				" , "	3	9.05
				Summa:		
41/1000	1 15		Grimskälle Stora	Karl Erik Franssen		
				åker, svartmylla på sand	4	7.50
				" , "	5	7.55
				" , "	6	7.80
				" , "	7	8.05
				" , "	8	8.35
				" , "	9	7.35
				" , "	10	8.10
				Summa:		
354/1000	1 8		Grimskälle Stora	Rudolf Pressen		
				åker, svartmylla på sand	11	8.85
				" , "	12	9.85
				" , "	13	9.95
				" , "	14	11.00
				" , "	15	11.70
				" , "	16	"
				väg , "	17	
				Öncfäres		

	Areal								Nuvarande värde			Blivande värde			Förbättringsvärde		
	Åker		Ång och odlingsmark		Annan duglig mark		Impediment och högl. mark		pr har	pr ägofigur		pr har	pr ägofigur		pr har	pr ägofigur	
	Har	ar	Har	ar	Har	ar	Har	ar	Kr.	Kr.	öre	Kr.	Kr.	öre	Kr.	Kr.	öre
	7		8		9		10		11	12		13	14		15	16	
Nr 10																	
60		60							800	480	—	1200	720	—	400	240	—
		60								480	—		720	—		240	—
10																	
50		81							880	712	80	1200	972	—	320	259	20
35		12							1000	120	—	"	144	—	200	24	—
		93								832	80		1.116	—		283	20
10																	
55	1	04							840	873	60	1200	1.248	—	360	374	40
65		62							760	471	20	"	744	—	440	272	80
75		62							680	421	60	"	744	—	520	322	40
55		64							840	537	60	"	768	—	360	230	40
55		56							"	470	40	"	672	—	"	201	60
70	1	65							720	1.188	—	"	1.980	—	480	792	—
60	1	32							800	1.056	—	"	1.584	—	400	528	—
	6	45								5.018	40		7.740	—		2.721	60
Lyftor																	
25		91							920	837	20	1200	1.092	—	280	254	80
40		33							800	264	—	"	396	—	400	132	—
50		19							720	136	80	"	228	—	480	91	20
50		75							"	540	—	"	900	—	"	360	—
50		23							"	165	60	"	276	—	"	110	40
50		31							"	223	20	"	372	—	"	148	80
								42	—			—					
	2	72						42		2.166	80		3.264			1.097	20

Hemmanstal	Registernummer	Littera å kartan	Socken, by och hemman	Delägares namn, hemvist m. m. samt ägobeskrivning	Ägofigurens nummer	
1	2	3	4	5	6	
				Överfört		
				åker, mullmylla på morän	18	1070
				" , "	19	1075
				" , "	20	1180
				" , "	21	1190
				" , "	22	1020
				" , "	23	990
				" , "	24	905
				" , "	25	960
				" , mylla på morän	26	1110
				" , "	27	1130
				" , "	28	1360
				odlingsmark	29	
				"	30	
				åker, mylla på morän	31	1290
				" , "	32	1150
				" , "	33	1140
				" , "	34	1165
				" , "	35	1225
				odlingsmark	36	
				åker, mylla på morän	37	1295
				" , "	38	1410
				" , "	39	1480
				äng	40	—
				åker, mylla på morän	41	1430
				" , "	42	1300
				" , "	43	1290
				" , "	44	1325
				äng, "	75	1215
				Överföres		

	Areal								Nuvarande värde			Blivande värde			Förbättringsvärde		
	Åker		Äng och odlingsmark		Annan duglig mark		Impediment och högl. mark		pr har	pr ägofigur		pr har	pr ägofigur		pr har	pr ägofigur	
	Har	ar	Har	ar	Har	ar	Har	ar	Kr.	Kr.	öre	Kr.	Kr.	öre	Kr.	Kr.	öre
	7		8		9		10		11	12		13	14		15	16	
	2	72						42		2.166	80		3.264	—		1.097	20
70		35							560	196	—	1200	420	—	640	224	—
25		40							920	368	—	"	480	—	280	112	—
50	1	47							720	1.058	40	"	1.764	—	480	705	60
55		98							680	666	40	"	1.176	—	520	509	60
60		97							640	620	80	"	1.164	—	560	543	20
55	1	10							680	748	—	"	1.320	—	520	572	—
60	1	24							640	793	60	"	1.488	—	560	694	40
55 lyckor 80	1	42							680	965	60	"	1.704	—	520	738	40
	1	27							330	419	10	1000	1.270	—	670	850	90
55	—	61							500	305	—	"	610	—	500	305	—
60		37							470	173	90	"	370	—	530	196	10
60				05					370	18	50	800	40	—	430	21	50
60				05					"	18	50	"	40	—	"	21	50
60		38							470	178	60	1000	380	—	530	201	40
65		29							430	124	70	"	290	—	570	165	30
75		28							370	103	60	"	280	—	630	176	40
75		24							"	88	80	"	240	—	"	151	20
70		36							400	144	—	"	360	—	600	216	—
60				21					370	77	70	800	168	—	430	90	30
60	1	04							470	488	80	1000	1.040	—	530	551	20
80		56							330	184	80	"	560	—	670	375	20
65	1	36							430	584	80	"	1.360	—	570	775	20
—								09	—			—			—		
70		36							400	144	—	1000	360	—	600	216	—
50		58							530	307	40	"	580	—	470	272	60
60 lyckor		52							470	244	40	"	520	—	530	275	60
50		76							600	456	—	"	760	—	400	304	—
80		64							400	256	—	"	640	—	600	384	—
	20	27		31				51		11.902	20		22.648	—		10.745	80

Hemmanstal	Registernummer	Littera å kartan	Socken, by och hemman	Delägares namn, hemvist m. m. samt ägobeskrivning	Ägofigurens nummer	
1	2	3	4	5	6	
				Överfört		
				åker, mylla på morän	46	
				tomt	47	
				bagmark	48	N.B.
				Summa:		
378/1000	1 10		Redberga	Rudolf Persson		
				åker, matmylla på morän	49	1350
				tomt	50	
				bagmark	51	1425
				åker, mylla på morän	52	1550
				Summa:		
			Området	5-7		
378/1000	1 10		Redberga	Rudolf Persson		
				åker, mylla på morän	53	
				" "	54	
				" "	55	
				" "	56	
				" "	57	
				" "	58	
				" "	59	
				" "	60	
				" "	61	
				" "	62	
				" "	63	
				" "	64	
				" "	65	137
				väg	66	
				Summa:		

	Areal								Nuvarande värde			Blivande värde			Förbättringsvärde		
	Åker		Äng och odlingsmark		Annan duglig mark		Impediment och högl. mark		pr har	pr ägofigur		pr har	pr ägofigur		pr har	pr ägofigur	
	Har	ar	Har	ar	Har	ar	Har	ar	Kr.	Kr.	öre	Kr.	Kr.	öre	Kr.	Kr.	öre
	7		8		9		10		11	12		13	14		15	16	
	20	27		31				51		11.902	20		22.648	–		10.745	80
80	1	02							400	408	–	1000	1.020	–	600	612	–
55		10							680	68	–	1200	120	–	520	52	–
55						35			230	80	50	500	175	–	270	94	50
	21	39		31		35		51		12.458	70		23.963	–		11.504	30
55		98							570	558	60	1000	980	–	430	421	40
55		03							680	20	40	1200	36	–	520	15	60
55					1	12			230	257	60	500	560	–	270	302	40
80	1	73							400	692	–	1000	1.730	–	600	1.038	–
	2	74			1	12				1.528	60		3.306	–		1.777	40
		08							800	64	–	1000	80	–	200	16	–
		33							"	264	–	"	330	–	"	66	–
		33							"	264	–	"	330	–	"	66	–
		27							"	216	–	"	270	–	"	54	–
		29							"	232	–	"	290	–	"	58	–
		44							"	352	–	"	440	–	"	88	–
		32							"	256	–	"	320	–	"	64	–
		16							"	128	–	"	160	–	"	32	–
		18							"	144	–	"	180	–	"	36	–
50		10							730	73	–	"	100	–	270	27	–
50		10							"	73	–	"	100	–	"	27	–
45		46							700	322	–	"	460	–	300	138	–
65	2	11							570	1.202	70	"	2.110	–	430	907	30
								38									
	5	17						38		3.590	70		5.170	–		1.579	30

Hemmanstal	Registernummer	Littera å kartan	Socken, by och hemman	Delägares namn, hemvist m. m. samt ägobeskrivning	Ägofigurens nummer	
1	2	3	4	5	6	
			Området U-V.			
378/1000	1/10		Redberga	Rudolf Persson		
				åker, mylla på morän	67	
				" , "	68	
				" , "	69	
				" , "	70	
				" , "	71	
				" , "	72	
				" , "	73	
				" , "	74	
				" , "	75	
				Summa:		
			Östra samfälligheten			
379/1000	1/10		Redberga	Rudolf Persson		
				åker, mossjord på morän	76	
				" , "	77	
				" , "	78	
				" , "	79	
				" , "	80	
				" , "	81	
				" , "	82	12.75
				" , "	83	12.75
				" , "	84	12.85
				" , "	85	12.65
				" , "	86	13.00
				" , mylla på morän	87	13.40
				ängsmark "	88	
				" "	89	
				Överföres		

	Areal								Nuvarande värde			Blivande värde			Förbättringsvärde		
	Åker		Äng och odlingsmark		Annan duglig mark		Impediment och högl. mark		pr har	pr ägofigur		pr har	pr ägofigur		pr har	pr ägofigur	
	Har	ar	Har	ar	Har	ar	Har	ar	Kr.	Kr.	öre	Kr.	Kr.	öre	Kr.	Kr.	öre
	7		8		9		10		11	12		13	14		15	16	
75		96							700	672	–	1000	960	–	300	288	–
30		20							800	160	–	"	200	–	200	40	–
30		36							"	288	–	"	360	–	"	72	–
		31							"	248	–	"	310	–	"	62	–
		48							"	384	–	"	480	–	"	96	–
		53							"	424	–	"	530	–	"	106	–
		26							"	208	–	"	260	–	"	52	–
		23							"	184	–	"	230	–	"	46	–
		34							"	272	–	"	340	–	"	68	–
	3	67								2.840	–		3.670	–		830	–
		31							800	248	–	1000	310	–	200	62	–
		32							"	256	–	"	320	–	"	64	–
		78							"	624	–	"	780	–	"	156	–
	1	72							"	1.376	–	"	1.720	–	"	344	–
		48							"	384	–	"	480	–	"	96	–
	1	18							"	944	–	"	1.180	–	"	236	–
	–	37							"	296	–	"	370	–	"	74	–
50	–	62							670	415	40	"	620	–	330	204	60
40	–	67							730	489	10	"	670	–	270	180	90
	–	40							800	320	–	"	400	–	200	80	–
50	1	11							670	743	70	"	1.110	–	330	366	30
75	1	09							500	545	–	"	1.090	–	500	545	–
60				59					250	147	50	500	295	–	250	147	50
60				35					250	87	50	"	175	–	250	87	50
	9	05		94						6.876	20		9.520	–		2.643	80

Hemmanstal	Registernummer	Littera å kartan	Socken, by och hemman	Delägares namn, hemvist m. m. samt ägobeskrivning	Ägofigurens nummer	
1	2	3	4	5	6	
				Överfört		
				betesmark	90	13.35
				åker, mylla på morän	91	
				" " "	92	14.15
				" " "	93	
				" " "	94	
				äng	95	
				åker, mylla på morän	96	
				" " "	97	
				" " "	98	
				Summa:		
10/1000	1 16		Redbuga	Rudolf Pressau		
				åker, mossjord på morän	99	
				" " "	100	
				" " "	101	
				" " "	102	
				tomtag	103	
				åker, mossjord på morän	104	
				" " "	105	
				" " "	106	
				Summa:		
49/1000	1 5		Grimskälla Lilla	Rudolf Pressau		
				åker, mylla på morän	107	
				" " "	108	
				" " "	109	
				" " "	110	
				" " "	111	
				Överföres		

PETTERSONSKA BOKTR.EFTR. SKARA

436996

	Areal								Nuvarande värde			Blivande värde			Förbättringsvärde		
	Åker		Äng och odlingsmark		Annan duglig mark		Impediment och högl. mark		pr har	pr ägofigur		pr har	pr ägofigur		pr har	pr ägofigur	
	Har	ar	Har	ar	Har	ar	Har	ar	Kr.	Kr.	öre	Kr.	Kr.	öre	Kr.	Kr.	öre
	7		8		9		10		11	12		13	14		15	16	
	9	05		94						6.876	20		9.520	–		2.643	80
75			9	35					190	1.776	50	500	4.675	–	310	2.898	50
65	1	74							570	991	80	1000	1.740	–	430	748	20
90		91							400	364	–	"	910	–	600	546	–
90	1	35							"	540	–	"	1.350	–	"	810	–
65		78							570	444	60	"	780	–	430	335	40
								70	—			—			—		
80		64							470	300	80	1000	640	–	530	339	20
90	1	67							700	668	–	"	1.670	–	600	1.002	–
85	1	48							430	636	40	"	1.480	–	570	843	60
	17	62	10	29				70		12.598	30		22.765	–		10.166	70
		67							500	536	–	1000	670	–	200	134	–
		59							"	472	–	"	590	–	"	118	–
		44							"	352	–	"	440	–	"	88	–
		66							"	528	–	"	660	–	"	132	–
								46	—			—			—		
45		65							700	455	–	1000	650	–	300	195	–
55		75							630	472	50	"	750	–	370	277	50
65	1	22							570	695	40	"	1.220	–	430	524	60
	4	98						46		3.510	90		4.980	–		1.469	10
70		08							530	42	40	1000	80	–	470	37	60
60		09							600	54	–	"	90	–	400	36	–
75		18							500	90	–	"	180	–	500	90	–
85		58							430	249	40	"	580	–	570	330	60
80		98							470	460	60	"	980	–	530	519	40
	1	91								896	40		1.910	–		1.013	60

Hemmanstal	Registernummer	Littera å kartan	Socken, by och hemman	Delägares namn, hemvist m. m. samt ägobeskrivning	Ägofigurens nummer
1	2	3	4	5	6
				Öneryt	
				åker, mylla på morän	112
				Summa:	
43/1000	17		Nauven	Rudolf Persson	
				åker, mylla på morän	113
				" " "	114
				" " "	115
				" " "	116
				Summa:	
				Sammanslag för Västra	
			Marka socken		
19/1000	14		Grimskälle Stora	Karl Erik Fransson	
40/1000	13		" "	Densamme	
44/1000	15		" "	Densamme	
351/1000	8		" "	Rudolf Persson	
379/1000	10		Redberga	Densamme	
				Summa:	
				Sammanslag för Östra	
379/1000	10		Redberga	Rudolf Persson	
18/1000	16		"	Densamme	
49/1000	5		Grimskälle Lilla	Densamme	
43/1000	7		Nauven	Densamme	
				Summa:	

PETTERSONSKA BOKTR. EFTR. SKARA

	Areal								Nuvarande värde			Blivande värde			Förbättringsvärde		
	Åker		Äng och odlingsmark		Annan duglig mark		Impediment och högl. mark		pr har	pr ägofigur		pr har	pr ägofigur		pr har	pr ägofigur	
	Har	ar	Har	ar	Har	ar	Har	ar	Kr.	Kr.	öre	Kr.	Kr.	öre	Kr.	Kr.	öre
	7		8		9		10		11	12		13	14		15	16	
	1	91								896	40		1.910	–		1.013	60
70	–	32							530	169	60	1000	320	–	470	150	40
	2	23								1.066	–		2.230	–		1.164	–
75		56							500	280	–	1000	560	–	500	280	–
75		66							"	330	–	"	660	–	"	330	–
55	1	38							630	869	40	"	1.380	–	370	510	60
60		28							600	168	–	"	280	–	400	112	–
	2	88								1.647	40		2.880	–		1.232	60
	samfälligheten																
		60								480	–		720	–		240	–
		93								832	80		1.116	–		283	20
	6	45								5.018	40		7.740	–		2.721	60
	21	39		31		35		51		12.458	70		23.963	–		11.504	30
	2	74				1	12			1.528	60		3.306	–		1.777	40
	32	11		31		1	47	51		20.318	50		36.845	–		16.526	50
	samfälligheten																
	17	62	10	29				70		12.598	30		22.765	–		10.166	70
	4	98						46		3.510	90		4.980	–		1.469	10
	2	23								1.066	–		2.230	–		1.164	–
	2	88								1.647	40		2.880	–		1.232	60
	27	71	10	29				70		18.822	60		32.855	–		14.032	40

Hemmanstal	Registernummer	Littera å kartan	Socken, by och hemman	Delägares namn, hemvist m. m. samt ägobeskrivning	Ägofigurens nummer
1	2	3	4	5	6
			Sammandrag		
			Västra samfälligheten		
			Området S - T		
			" U - V		
			Östra samfälligheten		
				Summa:	

PETTERSONSKA BOKTR. EFTR.
SKARA

436996

Areal								Nuvarande värde			Blivande värde			Förbättringsvärde		
Åker		Äng och odlingsmark		Annan duglig mark		Impediment och högl. mark		pr har	pr ägofigur		pr har	pr ägofigur		pr har	pr ägofigur	
Har	ar	Har	ar	Har	ar	Har	ar	Kr.	Kr.	öre	Kr.	Kr.	öre	Kr.	Kr.	öre
7		8		9		10		11	12		13	14		15	16	
32	11		31	1	47		51		20.318	50		36.845	–		16.526	50
5	17						38		3.590	70		5.170	–		1.579	30
3	67								2.840	–		3.670	–		830	–
27	71	10	29				70		18.822	60		32.855	–		14.032	40
68	66	10	60	1	47	1	59		45.571	80		78.540	–		32.968	20

Rolberga den 17 december 1943

Sven Ingerbalen

Statens p. lantbruksingenjör

Sochen Forssen Amanda Andersson

Bibrödande gode män

Bilaga B.

Fastighet	Ägarens namn	Läge pål. n:r	Antal m²	Pris pr m² öre	Kronor	Summa Kronor
1	2	3	4	5	6	7

Ersättningslängd.

Ersättningar för intrång av jordupplag.

Västra samfälligheten.

Grimskälle Stora 1[17]	Torsten Johansson	100 - 101+60	145	20	29 -	
		47+60 - 49+72	200	20	40 -	69 -
Grimskälle Stora 1[15]	Karl Erik Fransson	49+72 - 52+75	800	20		160 -

Östra samfälligheten.

Redberga 1[10]	Rudolf Persson	150 - 150+97	200	20		40 -
					Summa:	269 -

Redberga den 17 december 1943.

Statens e. lantbruksingenjör.

Torsten Fransson ..... Amandus Andersson

Biträdande gode män.

PETTERSONSKA BOKTR. G:TR. SKARA

392241

Kostnadsförslag.

Bil. C.

Läge	Längd m.	Arbete, jordmån m. m.		Antal	à pris	Kostnad Kr.	Kostnad öre	Kostnad Kr.	Kostnad öre	Summa Kr.	Summa öre
1	2	3		4	5	6		7		8	
		Västra samfälligheten.									
+60 100-101	160	Sträckan A-B.									
		Schaktning av torvjord	m^3	145	0.75					108	75
		För arbetets tillsyn samt oförutsedda utgifter tillägges c:a 15 %								17	25
		Ersättning enl. Bil. B.								29	-
								Summa:		155	-
+60 +92 101-104	332	Sträckan B-C.									
+60 +16 101-102		9" betongrör	m	56	2.65	148	40				
+36 -103		8" tegelrör	"	120	2.30	276	-				
+92 -104		6" "	"	156	1.65	257	40	681	80		
		Grävning, för rörledning, rörens läggning och dikesjordens återfyllning	m	56	0.60	33	60				
		D:o	"	120	1.15	138	-				
		D:o	"	156	1.45	226	20	397	80		
+30 +60 104-104		Rustbädd av trä	"	30	0.95			28	50		
+60 101		Betongöga, 9"				20	-				
+16 102		Brunn typ A, d=0.60 m		1		50	-				
+36 103		" " A, d=0.45 m		1		40	-				
+92 104		" med 10" bräddavlopp		1		45	-	155	-	1.263	10
		Tillägges c:a 15 %								191	90
								Summa:		1.455	-
+92 +14 104-115	1036	Sträckan C-D-E.									
+92 +17 104-105	25	Schaktning av morän	m^3	5	3.50			17	50		
+95 +20 106-112		6" tegelrör	m	539	1.65	889	35				
+14 -115		5" "	"	294	1.15	338	10	1.227	45		
+95 +42 106-109		Grävning, läggning och återfyllning	m	247	1:-	247	-				
+45 -111		D:o	"	203	0.55	111	65				
		Överföres:				358	65	1.244	95		

Läge	Längd m.	Arbete, jordmån m. m.		Antal	à pris	Kostnad Kr.	Kostnad öre	Kostnad Kr.	Kostnad öre	Summa Kr.	Summa öre
1	2	3		4	5	6		7		8	
		Överfört:				358	65	1.244	95		
+45 +20 111-112		D:o	m	89	2.10	186	90				
+75 -112		D:o	"	55	1.60	88	-				
+14 -115		D:o	"	239	0.75	179	25	812	80		
+95 106		Betongöga, 9"				20	-				
+50 +42 +45 107,109,111 +20 +78 +14 112,113,115		Brunn typ A, d=0.45 m		6	40:-	240	-	260	-	2.317	75
		Tillägges c:a 15 %								347	25
								Summa:		2.665	-
+34 +84 11 - 17	653	Sträckan C-F-G.									
+34 +12 11 - 12		10" betongrör	m	78	3.05	237	90				
- 13		9" "	"	88	2.65	233	20	471	10		
+10 - 16		8" tegelrör	"	310	2.30	713	-				
+84 - 17		6" "	"	177	1.65	292	05	1.005	05		
		Grävning, läggning och									
		återfyllning	m	78	1.60	124	80				
		D:o	"	88	1.40	123	20				
+9 13 - 14		D:o	"	109	2.20	239	80				
+82 - 15		D:o	"	173	1.00	173	-				
+10 - 16		D:o	"	28	1.10	30	80				
		D:o	"	177	1.05	185	85	877	45		
+12 12, 13		Brunn typ A, d=0.60 m		2	50:-	100	-				
+9 +10+53+84 14,16,16,17		" " ", d=0.45 m		4	40:-	160	-	260	-	2.613	60
		Tillägges c:a 15 %								386	40
								Summa:		3.000	-
+25 20 - 22	225	Sträckan F-H.									
		6" tegelrör	m	225	1.65			371	25		
+82 20 - 20		Grävning, läggning och									
		återfyllning	m	82	1.10	90	20				
+25 - 22		D:o	"	143	1.40	200	20	290	40		
+82 +25 20, 22		Brunn typ A, d=0.45 m		2	40:-			80	-	741	65
		Tillägges c:a 15 %								113	35
								Summa:		855	-

PETTERSONSKA BOKTR. EFTR. SKARA 38385

Läge	Längd m.	Arbete, jordmån m. m.		Antal	à pris	Kostnad Kr.	Kostnad öre	Kostnad Kr.	Kostnad öre	Summa Kr.	Summa öre
1	2	3		4	5	6		7		8	
+88 25 - 26	188	Sträckan F-J.									
		4" tegelrör	m	188	0.85			159	80		
+80 25 - 25		Grävning, läggning och									
		återfyllning	m	80	1.45	116	-				
+88 - 26		D:o	"	108	1.05	113	40	229	40		
+88 26		Brunn typ A, d=0.375 m		1				35	-	424	20
		Tillägges c:a 15 %								65	80
								Summa:		490	-
+60 +75 47 - 52	515	Sträckan K-L.									
		Schaktning av torvjord	m^3	1000	0.75			750	-		
+72 +78 49, 49		Trumma av betongkulvert,									
		typ C, d=0.60 m på trärust		2	170:-			340	-	1.090	-
		Tillägges c:a 15 %								160	-
		Ersättningar enl. Bil. B.								200	-
								Summa:		1.450	-
+85 +90 52 - 59	705	Sträckan L-M-N-O.									
+85 +24 52 - 54		9" betongrör	m	139	2.65	368	35				
+37 -56		8" tegelrör	"	213	2.30	489	90				
+50 - 57		5" "	"	113	1.15	129	95				
+90 - 59		4" "	"	240	0.85	204	-	1.192	20		
		Rustbädd av trä	"	139	0.75	104	25				
		D:o	"	213	1.05	223	65				
		D:o	"	113	0.95	107	35				
+50 57 - 58		D:o	"	50	0.65	32	50	467	75		
+85 +24 52 - 54		Grävning, läggning och									
		återfyllning	m	139	1.25	173	75				
+32 - 55		D:o	"	108	1.30	140	40				
+37 - 56		D:o	"	105	1.40	147	-				
+50 - 57		D:o	"	113	1.05	118	65				
- 58		D:o	"	50	0.65	32	50				
+90 - 59		D:o	"	190	1.20	228	-	840	30		
+85 52		Rörledningsöga av trä med									
		kalkstenshäll						15	-		
		Överföres:						2.515	25		

Läge	Längd m.	Arbete, jordmån m. m.		Antal	à pris	Kostnad Kr.	Kostnad öre	Kostnad Kr.	Kostnad öre	Summa Kr.	Summa öre
1	2	3		4	5	6		7		8	
		Överfört:						2.515	25		
+24 54		Brunn typ A, d=0.60 m		1		50	-				
+32 +37 +50 55, 56, 57		" " A, d=0.45 m		3	40:-	120	-				
+38 +90 59, 59		" " A, d=0.375 m		2	35:-	70	-	240	-	2.755	25
		Tillägges c:a 15 %								464	75
								Summa:		3.220	-
+48 35 - 36	148	Sträckan L-D.									
		Schaktning av torvjord	m^3	125	0.75					93	75
		Tillägges c:a 15 %								16	25
								Summa:		110	-
+50 30 - 30	50	Sträckan M-P.									
		5" tegelrör	m	50	1.15			57	50		
		Grävning, läggning och									
		återfyllning	m	50	0.55			27	50		
		Rustbädd av trä	m	50	0.95			47	50		
30		Brunn typ A, d=0.45 m		1				40	-	172	50
		Tillägges c:a 15 %								27	50
								Summa:		200	-
+42 +69 39 - 42	327	Sträckan N-R.									
+42 +3 39 - 41		6" tegelrör	m	161	1.65	265	65				
+99 - 41		5" "	"	96	1.15	110	40				
+69 - 42		4" "	"	70	0.85	59	50	435	55		
+42 39 - 40		Rustbädd av trä	m	58	0.95			55	10		
+42 39 - 40		Grävning, läggning och									
		återfyllning	m	58	0.75	43	50				
+50 - 40		D:o	"	50	0.50	25	-				
+3 - 41		D:o	"	53	0.95	50	35				
+99 - 41		D:o	"	96	1.85	177	60				
+69 - 42		D:o	"	70	1.00	70	-	366	45		
+3 40, 41		Brunn typ A, d=0.45 m		2	40:-	80	-				
+69 42		" " ", d=0.375 m		1		35	-	115	-	972	10
		Tillägges c:a 15 %								147	90
								Summa:		1.120	-

PETTERSONSKA BOKTR.EFTR. SKARA

425613

Läge	Längd m.	Arbete, jordmån m. m.		Antal	à pris	Kostnad Kr.	Kostnad öre	Kostnad Kr.	Kostnad öre	Summa Kr.	Summa öre
1	2	3		4	5	6		7		8	
		Området S-T.									
65 +12 - 69 +17	412	**Sträckan S-T.**									
65 - 66 +30		6" tegelrör	m	117	1.65	193	05				
- 67 +20		5" "	"	113	1.15	129	95				
- 68 +12		3" "	"	90	0.55	49	50				
- 69 +25		4" "	"	92	0.85	78	20	450	70		
65 - 65 +25		Rustbädd av trä	"	25	0.95			23	75		
65 - 65		Grävning, läggning och									
		återfyllning	m	25	0.60	15	-				
+17 - 66 +88		D:o	"	92	2.50	230	-				
- 66 +30		D:o	"	71	1.10	78	10				
- 67		D:o	"	42	2.10	88	20				
		D:o	"	90	0.75	67	50				
		D:o	"	92	1.90	174	80	653	60		
65		Rörledningsöga av trä						10	-		
+17 +30 66, 67		Brunn typ A, d=0.45 m		2	40:-	80	-				
+12 69		" " A, d=0.375 m		1		35	-	115	-	1.253	05
		Tillägges c:a 15 %								186	95
								Summa:		1.440	-
		Området U-V.									
75 - 78 +17	317	**Sträckan U-V.**									
75 - 75 +86		5" tegelrör	m	86	1.15	98	90				
- 78 +17		3" "	"	231	0.55	127	05	225	95		
		Grävning, läggning och									
		återfyllning	m	86	0.95	81	70				
+86 +50 75 - 77		D:o	"	164	0.75	123	-				
+17 - 78		D:o	"	67	0.95	63	65	268	35		
75		Rörledningsöga av trä						10	-		
+86 75		Brunn typ A, d=0.45 m		1		40	-				
+17 78		" " ", d=0.375 m		1		35	-	75	-	579	30
		Tillägges c:a 15 %								85	70
								Summa:		665	-

Läge	Längd m.	Arbete, jordmån m. m.	Antal	à pris	Kostnad Kr.	Kostnad öre	Kostnad Kr.	Kostnad öre	Summa Kr.	Summa öre
1	2	3	4	5	6		7		8	
		Östra samfälligheten.								
+83 150-153	383	**Sträckan a-b-c-d.**								
+97 150-150		Schaktning av torvjord m³	200	0.75			150	-		
+97 +83 150-153		9" betongrör m	286	2.65			757	90		
+97 +30 150-151 +46 +83 152-153	33 137	Rustbädd av trä "	170	0.75			127	50		
+97 +30 150-151		Grävning, läggning och								
		återfyllning m	33	0.40	13	20				
+46 -152		D:o "	116	0.80	92	80				
+83 -153		D:o "	137	0.40	54	80	160	80		
+97 +83 150-153		Påfyllning av jord till								
		föreskriven höjd m	286	0.75			214	50		
+97 150		Betonggjutning vid rörut-								
		lopp på trärust					50	-		
+78 +52 151,152		Brunn typ C, d=0.60 m	2	45:-	90	-				
+83 153		Brunn med 15" bräddavlopp								
		och på trärust, d=0.60 m	1		50	-	140	-	1.600	70
		Tillägges c:a 15 %							239	30
		Ersättning enl. Bil. B							40	-
							Summa:		1.880	-
+83 +84 153-155	201	**Sträckan d-e.**								
		10" betongrör m	201	3.05			613	05		
		Rustbädd av trä "	201	0.75			150	75		
		Grävning, läggning och								
		återfyllning m	201	1.40			281	40		
+84 155		Brunn typ A, d=0.60 m, på								
		trärust	1				55	-	1.100	20
		Tillägges c:a 15 %							164	80
							Summa:		1.265	-
+84 +3 155-158	219	**Sträckan e-f.**								
		5" tegelrör m	219	1.15			251	85		
+84 +40 155-156		Rustbädd av trä "	56	0.95			53	20		
		Överföres:					305	05		

Läge	Längd m.	Arbete, jordmån m. m.		Antal	à pris	Kostnad Kr.	Kostnad öre	Kostnad Kr.	Kostnad öre	Summa Kr.	Summa öre
1	2	3		4	5	6		7		8	
		Överfört:						305	05		
+84 +40 155-156		Grävning, läggning och									
		återfyllning	m	56	0.60	33	60				
-157		D:o	"	60	1.05	63	-				
+3 -158		D:o	"	103	1.65	169	95	266	55		
+3 158		Brunn typ A, d=0.45 m		1				40	-	611	60
		Tillägges c:a 15 %								93	40
								Summa:		705	-
+35 185-188	335	Sträckan f-g.									
+30 185-186		4" tegelrör	m	130	0.85	110	50				
+35 -188		3" "	"	205	0.55	112	75	223	25		
		Grävning, läggning och									
		återfyllning	m	130	1.30	169	-				
		D:o	"	205	0.95	194	75	363	75		
+80 +35 186, 188		Brunn typ A, d=0.375 m		2	35:-			70	-	657	-
		Tillägges c:a 15 %								98	-
								Summa:		755	-
+84 200-201	184	Sträckan b-h.									
+89 200-200		5" tegelrör	m	89	1.15	102	35				
+84 -201		4" "	"	95	0.85	80	75	183	10		
		Rustbädd av trä	"	89	0.95	84	55				
		D:o	"	95	0.65	61	75	146	30		
		Grävning, läggning och									
		återfyllning	m	89	1.05	93	45				
		D:o	"	95	0.80	76	-	169	45		
+84 201		Brunn typ A, d=0.375 m på									
		trärust		1				40	-	538	85
		Tillägges c:a 15 %								81	15
								Summa:		620	-
+41 205-205	41	Sträckan c-i.									
		4" tegelrör	m	41	0.85			34	85		
		Rustbädd av trä	"	41	0.65			26	65		
		Överföres:						61	50		

Läge	Längd m.	Arbete, jordmån m. m.	Antal	à pris	Kostnad Kr.	Kostnad öre	Kostnad Kr.	Kostnad öre	Summa Kr.	Summa öre
1	2	3	4	5	6		7		8	
		Överfört:					61	50		
		Grävning, läggning och								
		återfyllning m	41	0.70			28	70		
+41 205		Brunn typ A, d=0.375 m på								
		trärust	1				40	-	130	20
		Tillägges c:a 15 %							19	80
							Summa:		150	-
+96 210-214	496	Sträckan d-k-l.								
+94 210-212		8" tegelrör m	294	2.30	676	20				
+50 -214		5" " "	156	1.15	179	40				
+96 -214		4" " "	46	0.85	39	10	894	70		
		Rustbädd av trä "	294	1.05	308	70				
		D:o "	156	0.95	148	20				
		D:o "	46	0.65	29	90	486	80		
		Grävning, läggning och								
		återfyllning m	294	0.95	279	30				
+94 +96 212-214		D:o "	202	0.55	111	10	390	40		
+94 212		Brunn typ A, d=0.45 m på								
		trärust	1		45	-				
+96 214		Brunn typ A, d=0.375 m på								
		trärust	1		40	-	85	-	1.856	90
		Tillägges c:a 15 %							278	10
							Summa:		2.135	-
+93 170-172	293	Sträckan e-m.								
		10" betongrör m	293	3.05			893	65		
170-171		Rustbädd av trä "	100	0.75			75	-		
+60 170-171		Grävning, läggning och								
		återfyllning m	160	0.95	152	-				
+93 -172		D:o "	133	2.05	272	65	424	65		
+93 172		Brunn typ A, d=0.60 m	1				50	-	1.443	30
		Tillägges c:a 15 %							216	70
							Summa:		1.660	-

Läge	Längd m.	Arbete, jordmån m. m.		Antal	à pris	Kostnad Kr.	Kostnad öre	Kostnad Kr.	Kostnad öre	Summa Kr.	Summa öre
1	2	3		4	5	6		7		8	
+95 190-192	295	Sträckan m-n-o.									
+85 190-190		5" tegelrör	m	85	1.15	97	75				
+95 -192		8" "	"	210	2.30	483	-	580	75		
		Grävning, läggning och									
		återfyllning	m	85	0.55	46	75				
		D:o	"	210	2.30	483	-				
+24 +33 191-191		Tillägg för merkostnad									
		genom väg	m	9	3.50	31	50	561	25		
+85 +69 +95 190,191,192		Brunn typ A, d=0.45 m		3	40:-			120	-	1.262	-
		Tillägges c:a 15 %								188	-
								Summa:		1.450	-
+86 +83 115-118	297	Sträckan o-p.									
+86 +50 115-117		4" tegelrör	m	164	0.85	139	40				
+83 -118		3" "	"	133	0.55	73	15	212	55		
		Grävning, läggning och									
		återfyllning	m	164	0.85	139	40				
		D:o	"	133	0.50	66	50	205	90		
+83 118		Brunn typ A, d=0.375 m		1				35	-	453	45
		Tillägges c:a 15 %								66	55
								Summa:		520	-
+93 +2 172-175	209	Sträckan m-s-t.									
+93 +20 172-173		6" tegelrör	m	27	1.65	44	55				
+2 -175		5" "	"	182	1.15	209	30	253	85		
		Grävning, läggning och									
		återfyllning	m	27	0.70	18	90				
		D:o	"	182	1.00	182	-	200	90		
+20 +2 173, 175		Brunn typ A, d=0.45 m		2	40:-			80	-	534	75
		Tillägges c:a 15 %								80	25
								Summa:		615	-
+10 +31 160-163	321	Sträckan t-u.									
+10 +78 160-160		5" tegelrör	m	68	1.15	78	20				
+31 -163		4" "	"	253	0.85	215	05	293	25		
		Överföres:						293	25		

Läge	Längd m.	Arbete, jordmån m. m.		Antal	à pris	Kostnad Kr.	Kostnad öre	Kostnad Kr.	Kostnad öre	Summa Kr.	Summa öre
1	2	3		4	5	6		7		8	
		Överfört:						293	25		
		Grävning, läggning och									
		återfyllning	m	68	0.95	64	60				
+78 160-161		D:o	"	22	0.70	15	40				
+50 -161		D:o	"	50	1.40	70	-				
+70 -162		D:o	"	120	0.95	114	-				
+31 -163		D:o	"	61	0.70	42	70				
+68 +77 160-160		Tillägg för merkostnad									
		genom väg	"	9	5.50	49	50	356	20		
+67 +78 161, 161		Brunn typ A, d=0.45 m		2	40:-	80	-				
+70 162		" " ", d=0.375 m		1		35	-				
+31 163		" med 9" intag, d=0.45m		1		40	-	155	-	804	45
		Tillägges c:a 15 %								120	55
								Summa:		925	-
+16 180-181	116	Sträckan s-v.									
		3" tegelrör	m	116	0.55			63	80		
		Grävning, läggning och									
		återfyllning	m	116	0.75			87	-		
+16 181		Brunn typ A, d=0.375 m		1				35	-	185	80
		Tillägges c:a 15 %								29	20
								Summa:		215	-
+38 195-196	138	Sträckan n-r.									
+91 195-195		3" tegelrör	m	91	0.55	50	05				
+38 -196		4" "	"	47	0.85	39	95	90	-		
+30 195-195		Grävning, läggning och									
		återfyllning	m	30	0.55	16	50				
+91 -195		D:o	"	61	0.70	42	70				
+38 -196		D:o	"	47	1.30	61	10				
+91 195-196		Tillägg för merkostnad									
		genom väg	m	9	2.00	18	-	138	30		
+38 196		Brunn typA, d=0.375 m		1				35	-	263	30
		Tillägges c:a 15 %								41	70
								Summa:		305	-

PETTERSONSKA BOKTR.-EFTR. SKARA

425613

Läge	Längd m.	Arbete, jordmån m. m.	Antal	à pris	Kostnad Kr.	Kostnad öre	Kostnad Kr.	Kostnad öre	Summa Kr.	Summa öre
1	2	3	4	5	6		7		8	
		Sammandrag.								
		Västra samfälligheten.								
160		Sträckan A-B					155	-		
332		" B-C					1.455	-		
1036		" C-D-E					2.665	-		
653		" C-F-G					3.000	-		
225		" F-H					855	-		
188		" F-J					490	-		
515		" K-L					1.450	-		
705		" L-M-N-O					3.220	-		
148		" L-D					110	-		
50		" M-P					200	-		
327	4339	" N-R					1.120	-	14.720	-
		Området S-T.								
	412	Sträckan S-T							1.440	-
		Området U-V.								
	317	Sträckan U-V							665	-
		Östra samfälligheten.								
383		Sträckan a-b-c-d					1.880	-		
201		" d-e					1.265	-		
219		" e-f					705	-		
335		" f-g					755	-		
184		" b-h					620	-		
41		" c-i					150	-		
496		" d-k-l					2.135	-		
293		" e-m					1.660	-		
295		" m-n-o					1.450	-		
297		" o-p					520	-		
209		" m-s-t					615	-		
321		" t-u					925	-		
116		" s-v					215	-		
138	3528	" n-r					305	-	13.200	-
Summa:	8596						Summa:		30.025	-

Redberga den 17 december 1943

ARBETSBESKRIVNING.

Innan arbetet påbörjas skall förnyad avvägning av dubbar /pålar/ på minst var femtionde meter genom sakkunnig person verkställas.

Förutom vad som bestämmes i synemännens utlåtande skall vid företagets utförande iakttagas:

att förefintliga gränsmärken ej genom arbetet må rubbas eller döljas, såvida icke dessförrinnan genom vederbörlig lantmätares försorg nya märken blivit utsatta,

att förrättningens fixpunkter icke utan tvingande skäl må förstöras. Måste så ske, skall fixpunkten ifråga genom sakkunnig person ersättas med en ny sådan,

att i grävningstabell angivna djupsiffror och dagbredder äro beräknade i förhållande till de avvägda dubbarna,

att uppschaktad jord skall läggas minst 0.6 meter från blivande öppet avlopps kanter och med en sluttlutning icke överstigande 1:1, varjämte nödiga öppningar för ytvattnets framsläppande genom upplagen skola anordnas,

att vägbana ej utan innehavarens medgivande må användas som upplagsplats för dikesjord,

att genomgrävd vägbana snarast möjligt skall återställas i fullgott skick,

att betongrören till företagets rörledningar godkännas endast under förutsättning att de underkastats vederbörande lantbruksingenjörs kontroll och därvid uppfyllt gällande normalbestämmelser ifråga om hållfasthet och täthet.

att brunnsringarna skola vara maskinstampade eller vibrerade,

att allenast sådana tegelrör må komma till användning, som uppfylla fordringarna uti av Sveriges Standardiseringskommission i december 1937 fastställd standard för dräneringsrör av tegel,

att rörläggning skall utföras av vid dylika arbeten van och fullt kompetent person,

att rörledningarna ej må läggas direkt på berg eller stora stenar utan i förekommande fall på grusbädd,

att rörledningarna skola läggas på trärust,

om grunden utgöres av dy- eller mossjord,

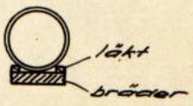

att tegelrörsledningarna skola kopplas medelst betongrör i brunnarna,

att det första röret för de täckdikesstammar, som beräknas komma

att utmynna i en brunn, efter tillsägelse av vederbörande brukare skall inkopplas vid anläggandet av brunnen ifråga,

att täckdikesstammar och sugdiken ej få inkopplas i betongrörs- och 8 tums tegelrörsledningar. I 6 tums och mindre tegelrörsledningar må inkoppling ske under förutsättning att kopplingen utföres vid sådan tidpunkt, att den kan inspekteras i samband med kontroll av ledningens läggning. I annat fall skall inkopplingen ske i brunn,

att tegelrörsskarvarna skola grusas, om jorden är så beskaffad, att risk för igenslamning föreligger. Stenfyllningen kring dagvattenbrunnarna skall då beklädas med enris eller granris,

att rören ej få täckas, förrän läggningen avsynats och godkänts,

att företagets trummor, brunnar och rörutlopp för att kunna godkännas skola utföras i full överensstämmelse med till förslaget hörande ritningar,

att betongöga skall vara fabriksgjutet,

att slänten nedanför betongöga skall beklädas med en häll av minimistorleken 0.40 x 0.60 x 0.25 meter,

att stenarna kring dagvattenbrunnar ej må vara större än 20 cm,

att rörtrumma skall läggas på trärust, om det befinnes att grunden utgöres av dyjord, mossjord eller annat icke bärande jordslag,

att formarna till betonggjutningen skola vara av sådant virke och så konstruerade, att synliga betongytor bliva jämna,

att förtroendemannen under arbetets gång skall kontrollera betongarbetet,

att träd, som stå närmare dikeskant eller rörledning än 3 meter, genom markägarens försorg och på hans bekostnad skola bortskaffas, såvida icke markägaren med kontrollanten träffat särskild överenskommelse härutinnan,

att entreprenören ålägges att taga del av bestämmelserna i denna arbetsbeskrivning.

Redberga den 17 december 1943.

Statens e. lantbruksingenjör.

Dimensioner

för

trärust under rörledningar.

rörledning av	bräder	läkt
3" tegelrör	1" x 6"	1" x 1"
4" "	1" x 6"	1" x 1"
5" "	1½" x 7"	1" x 1"
6" "	1½" x 7"	1" x 1"
8" "	1½" x 8"	1" x 1"
8" betongrör	1½" x 8"	ingen
9" "	1½" x 8"	ingen
10" "	1½" x 8"	ingen

Redberga den 17 december 1943.

Statens e. lantbruksingenjör.

Bilaga E.

Förbättrings-värde	Beräknad andel i kostnaden för företagets avdelningar					Delaktighet i kostnaderna för				
						Arbetets utförande m. m.		Syneförrättningen		
Kronor						Beräknad kostnad kronor	Procent av verkl. kostnad	Kr.	öre	
9	10	11	12	13	14	15	16	17		18

Kostnadsfördelningslängd.

Hemmanstal	Registernummer	Littera å kartan	Socken Hemman och jordägare	Sökande och med dem likställda	Ägofigur	Markens uppskattade värde Nuvarande värde Kronor	Blivande värde Kronor
1	2	3	4	5	6	7	8
			Marka socken				
			Västra samfälligheten				
			Grimskälle Stora				
4 19/1000	14	lån	Karl Erik Fransson	sök.	1		
3 70/1000	13	"	Jensamma	sök.	2-3		
5 44/1000	15	"	Jensamma	sök.	4-10		
2 351/1000	8	"	Rudolf Persson	sök.	11-48		
			Redberga				
7 378/1000	10	"	Rudolf Persson	sök.	49-52		
			Summa:				
			Området 5-T.				
			Redberga				
7 378/1000	10	lån	Rudolf Persson	sök.	53-66		
			Området U-V.				
			Redberga				
7 378/1000	10	lån	Rudolf Persson	sök.	67-75		
			Östra samfälligheten				
			Redberga				
7 378/1000	10	lån	Rudolf Persson	sök.	76-98		
8 10/1000	16	"	Jensamma	sök.	99-106		
			Grimskälle Lilla				
1 49/1000	5	"	Rudolf Persson	sök.	107-112		
			Nauven				
6 43/1000	7	"	Rudolf Persson	sök.	113-116		
			Summa:				

Förbättrings-värde	Beräknad andel i kostnaden för företagets avdelningar					Delaktighet i kostnaderna för				Deltager i gemensamma kostnader med procent
						Arbetets utförande m. m.		Syneförrättningen		
Kronor						Beräknad kostnad kronor	Procent av verkl. kostnad	Kr.	öre	
9	10	11	12	13	14	15	16	17		18
240:—	126:48 *)					126:48	0.859	3:59		
283:20	149:25 *)					149:25	1.014	4:24		
2.721:60	1.434:27 *)					1.434:27	9.744	40:70		
11.504:30		11.268:96				11.268:96	76.555	319:79		
1.777:40		1.741:04				1.741:04	11.828	49:41		
16.526:50	1.710:—	13.010:—				14.720:—	100.000	417:73		49.03
1.579:30						1.440:—	100.00	40:90		4.80
830:—						665:—	100.00	18:83		2.21
10.166:70						9.563:40	72.45	271:35		
1.469:10						1.382:04	10.47	39:21		
1.164:—						1.095:60	8.30	31:09		
1.232:60						1.158:96	8.78	32:89		
14.032:40						13.200:—	100.00	374:54		43.96

*) Jämkning jämlikt 7 kap. 26 § vattenlagen.

Hemmanstal	Registernummer	Littera å kartan	Socken Hemman och jordägare	Sökande och med dem likställda	Ägofigur	Markens uppskattade värde Nuvarande värde Kronor	Blivande värde Kronor
1	2	3	4	5	6	7	8
					Sammandrag.		
			Västra samfällig beten				
			Omsidet 5-T				
			" U-V				
			Östra samfällig beten				
					Summa:		

PETTERSONSKA BOKTR. EFTR. ÖKARA

Förbättrings-värde	Beräknad andel i kostnaden för företagets avdelningar					Delaktighet i kostnaderna för				Deltager i gemensamma kostnader med procent
						Arbetets utförande m. m.		Syneförrättningen		
Kronor						Beräknad kostnad kronor	Procent av verkl. kostnad	Kr.	öre	
9	10	11	12	13	14	15	16	17		18
16.526:50						14.720:—		417:73		49.03
1.579:30						1.440:—		40:90		4.80
830:—						665:—		18:83		2.21
14.032:40						13.200:—		374:54		43.96
32.968:20						30.025:—		852:—		100.00

Kedberga den 17 december 1943

[illegible]

Statens p. lantbruksinspektör

Fredrik Persson Amandus Andersson

Biträdande goda män

ÖVERSIKTSKARTA

Skala 1: 100000

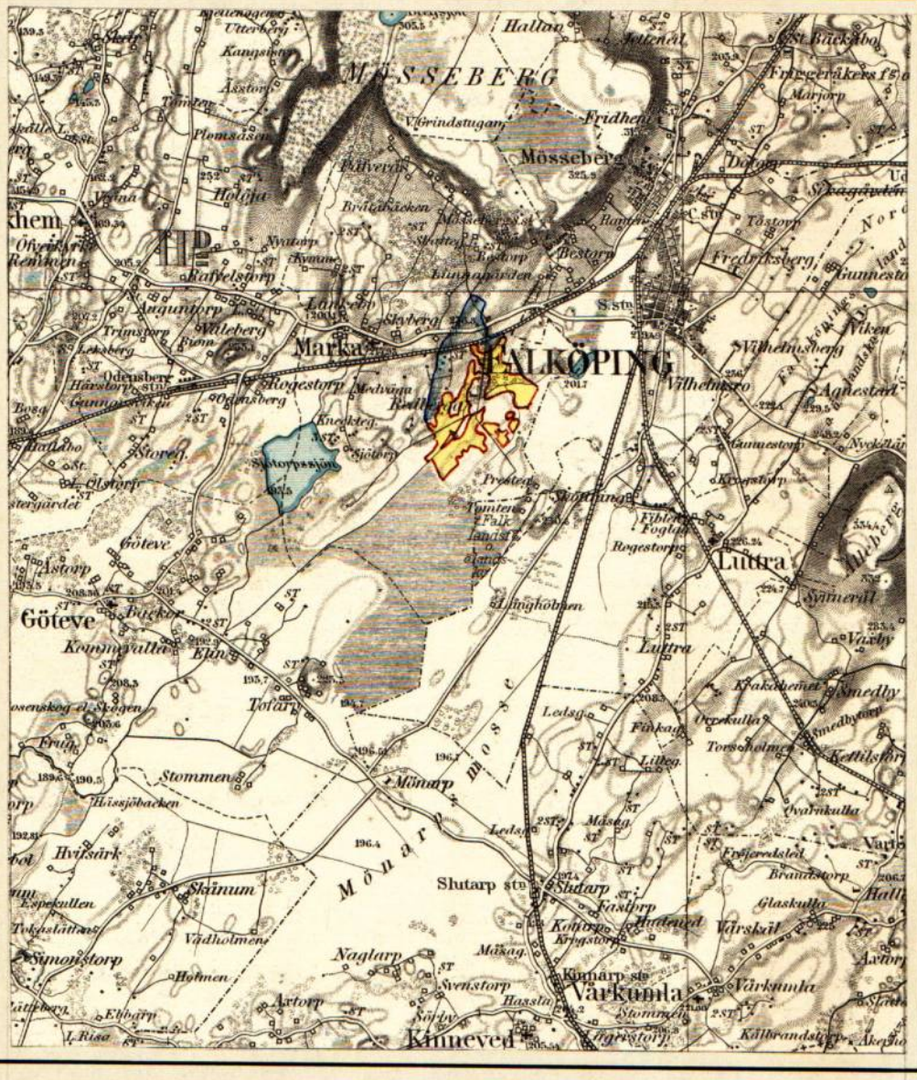

Bilaga F.

Utlåtande vid syneförrättning enligt vattenlagen för förbättrad utdikning av mark tillhörande Redberga egendom samt Stora Grimskälle 1 13 - 15 i Marka socken av Skaraborgs län.

1. Förordnande och handläggning.

Sedan Länsstyrelsen i Skaraborgs län den 24 augusti 1942 förordnat undertecknad förrättningsman att verkställa ifrågavarande syneförrättning, hava förundersökningar företagits, varefter förrättningen handlagts vid vederbörligen utlyst sammanträde, varvid intet laga hinder mot förrättningens handläggning eller företagets utförande anförts eller kunnat utrönas.

2. Läge, företagets beskaffenhet och omfattning.

Torrläggningsområdet är beläget 3 - 5 km sydväst Falköpings centralstation, inom sektion nr 1 av Lidans nederbördsområde nr 142. Belägenheten framgår av motstående översiktskarta, där torrläggningsområdet utmärkts med gul färg och vattensamlingsområdets gräns med blå linje.

Företaget, som för ernående av bättre torrläggning och ökad alstringsförmåga avser fördjupning och breddning av öppna avloppsdiken samt uppgrävning för och läggning av rörledningar genom och från vattenskadade marker, är att hänföra till "dikning", varom stadgas i 7 kap. vattenlagen. I enlighet med sökandenas yrkanden och på grund av förefintliga lutningsförhållanden omfattar syneförrättningen de sträckor, som å hithörande plan- och profilritningar betecknas med

bokstäverna A-B-C-D-E, C-F-G, F-H, F-J, D-L, K-L-M-N-O, M-P, N-R, S-T, U-V, a-b-c-d-e-f-g, b-h, c-i, d-k-l, e-m-n-o-p, n-r, m-s-t-u och s-v.

3. Plankarta, profil- och sektionsritningar.

Över torrläggningsområdet har genom kopiering av täckdiknings-planer och kompletteringsmätningar plankarta upprättats i skala 1:2000. Såsom av företaget beroende har ansetts all mark, som genom dess utförande torrlägges eller vinner möjlighet till förbättrad torrläggning. Rörledningar betecknas på plankartan med en enkel röd linje och brunnar med en röd ring. Öppet avloppsdike betecknas med dubbla röda linjer, öppet yt- och flodvattendike med dubbla blå linjer. Över avloppen hava upprättats profil- och sektionsritningar, angivande förhållandena vid undersökningstillfället och varå de föreskrivna arbetenas detaljer finnas åskådliggjorda.

4. Vattenmängd och dimensionering.

Vattensamlingsområdets storlek uppgår till:

vid punkt	C	46.0	hektar,	vid punkt	150+97	74.7	hektar,
	107+50	20.8	"		b	71.4	"
	109+42	20.1	"		c	66.4	"
	111+45	17.3	"		d	59.6	"
	112+20	13.9	"		e	37.8	"
	113+78	11.5	"		f	7.7	"
	E	9.5	"		186+80	4.5	"
	14+9	26.0	"		g	0.7	"
	16+10	24.0	"		h	2.3	"
	F	45.0	"		i	5.6	"
	16+53	4.3	"		212+94	12.9	"
	G	3.2	"		l	2.1	"
	J	2.9	"		m	26.3	"
	20+82	14.0	"		n	12.0	"

vid punkt	H	12.0 hektar,	vid punkt	191+69	10.1	hektar,
	54+24	22.9 "		o	8.8	"
	M	21.3 "		p	3.5	"
	N	15.3 "		r	1.9	"
	57+50	6.1 "		s	12.3	"
	59+38	3.3 "		t	9.7	"
	O	2.4 "		160+78	9.1	"
	P	3.8 "		162+70	5.7	"
	41+3	6.0 "		u	5.0	" ?
	R	2.0 "				
	66+17	9.2 "				
	67+30	7.7 "				
	T	5.6 "				
	75+86	5.3 "				
	V	2.0 "				

Rörledningarnas dimensioner hava beräknats medelst Hessles av Hallin omarbetade formel, varvid "k" satts till 60, och i allmänhet under antagande av en flodvattenavrinning av 1.0 liter per sekund och hektar. De med yt- och flodvattendiken kombinerade rörledningarna B-C och 150+97 - b - c - d hava dimensionerats för en avrinning av 0.20 liter per sekund och hektar. Vid dimensioneringen av rörledningarna D-E, S-T och c-i har hänsyn tagits till att en del av vattnet avbördas genom vattenförande gruslager.

5. Broar och trummor.

I företaget ingår anläggandet av trummor av betongkulvert, d= 0.60 m, på trärust, vid 49+72 och 49+78. Träbron vid 47+64 och stentrumman vid 49+40 bibehålles. Träbroarna vid 49+55 och 52+70 slopas.

6. Ersättningar.

Ersättningar skola enligt ersättningslängden /Bil. B/ utgå till vederbörande jordägare för intrång av jordupplag med kronor 269:-,

utgörande värdet i torrlagt skick av den mark, som täckes av den uppschaktade jorden. Dessa ersättningar skola utgå en gång för alla och tillgodoräknas vederbörande jordägare vid den slutliga fördelningen av kostnaderna för företaget.Det obetydliga intrång, som förorsakas genom de täckta ledningarnas utförande, har ansetts kunna tålas utan ersättning.

7. Kostnad.

Enligt kostnadsförslaget /Bil. C/ uppgå kostnaderna för avloppens färdigställande till 30·025 kronor, inberäknat ovannämnda ersättningsbelopp och 15 procents tillägg för arbetets tillsyn och oförutsedda utgifter.

8. Båtnadsuppskattning och kostnadsfördelning.

Den mark, som för sin torrläggning är beroende av ifrågavarande avlopps utförande, har uppskattats i den ordning, varom stadgas i 10 kap. 60§ vattenlagen med tillämpning av de grunder, som angivits i 7 kap. 22 § samma lag. Resultatet av uppskattningen har införts i värderingslängden /Bil. A/, i vilken markens såväl nuvarande som blivande värde och värdet av båtnaden finnes uträknat. All genom företagets utförande uppkommande båtnad utgöres av jordförbättring.

Den å plankartan avfattade och enligt förenämnda längd förbättrade marken uppdelas i fyra av varandra oberoende delar: "Västra samfälligheten", "Området S - T", "Området U - V" och "Östra samfälligheten". Av kostnadsförslaget framgår vilka arbeten som skola utföras av respektive delar och av kostnadsfördelningslängden vilka fastigheter och ägofigurer, som hava del däri.

Jämlikt 7 kap. 26 § vattenlagen bestämmes, att ägaren av fastig-

heterna Grimskälle Stora 1[13-15] skall deltaga i dikningskostnaderna med sammanlagt kronor 1710:00, d.v.s. med det belopp, vartill dikningskostnaderna för fastigheterna ifråga kan antagas uppgå utan annans deltagande i dikningen. Inom samfälligheterna fördelas dikningskostnaderna för övrigt mellan fastigheterna i förhållande till båtnaden.
Kostnadsfördelningslängden /Bil. E/ angiver vars och ens deltagningsskyldighet såväl i kronor efter det upprättade kostnadsförslaget som i procenttal.

Kostnaderna för denna syneförrättning och övriga för hela företaget gemensamma kostnader skola fördelas mellan de olika delarna i proportion till deras respektive beräknade dikningskostnader. I enlighet härmed svarar, ifall alla delarna komma till utförande,

"Västra samfälligheten"	för	49.03 %	av	gemensamma	kostnader
"Området S - T"	"	4.80 %	"	"	"
"Området U - V"	"	2.21 %	"	"	"
"Östra samfälligheten"	"	43.96 %	"	"	"

Förrättningskostnaderna skola gäldas vid förrättningens avslutande.

9. Vattendomstolsavgift.

Avgift, varom förmäles i 11 kap. 95 § vattenlagen skall, så snart förrättningen vunnit laga kraft, erläggas till Länsstyrelsen i Mariestad med fyrtionio kronor och 45 öre /49:45/, vilket belopp fördelas på delägarna med en krona och 50 öre /1.50/ för tusen av vars och ens i kostnadsfördelningslängden kolumn 9 angivna förbättringsvärde.

10. Arbetets utförande.

Jämlikt bestämmelserna i 10 kap. 62 § vattenlagen bestämmes ifråga om företaget ytterligare:

att det skall, därest någon av sökandena önskar fullfölja detsamma, utföras i noggrann överensstämmelse med bestämmelserna i detta utlåtande med därtill hörande handlingar och ritningar,

att till rörledningar och brunnar skola användas rör av fullgod kvalitet,

att under arbetstiden vatten ej får uppdämmas eller påsläppas på sätt att onödig skada uppstår,

att ras eller förskjutningar, som tilläventyrs inträffa, omedelbart skola avhjälpas och nödiga förstärkningsarbeten vidtagas,

att arbetet skall vara fullbordat senast den 1 september 1950 samt

att företaget skall anses fullbordat, när det avsynats och godkänts av inom länet tjänstgörande lantbruksingenjör.

11. Framtida underhållet.

För vidmakthållande av det genom företaget ernådda torrläggningsresultatet skola avloppen för framtiden underhållas genom regelbundna rensningar. Brunnarna skola rensas så ofta behovet det påkallar. De öppna avloppen böra grässlås varje år och dessutom grundligare rensas minst vart fjärde år. Uppkomna islamningar och växtbildningar skola därvid avlägsnas och avloppen återställas till för desamma nu föreskrivna dimensioner. Underhållskostnaderna skola fördelas enligt samma grunder, som gälla för avloppens nu ifrågavarande utförande.

Underhållet av de av förrättningen berörda trummorna skall även i framtiden åvila den eller dem som har att svara för underhållet av motsvarande nu befintliga broar och trummor .

Det åvilar envar jordinnehavare att genom vakt eller stängsel skydda öppet dike från åverkan av betande kreatur. Sker likväl sådan åverkan, skall skadan skyndsamt botas av den, å vars mark kreaturen utsläppts, vid äventyr att, om detta försummas, företagets styrelse bemyndigas att på den försumliges bekostnad låta bota skadan.

12. Organisation.

Företagets angelägenheter skola handhavas av en av intressenterna i företaget utsedd förtroendeman, vilken det bland annat åligger att föra räkenskaper över företagets kostnader och redovisa dessa samt att vidtaga alla de åtgärder, som kunna befrämja arbetets verkställande och vidmakthållande.

13. Företagets namn.

Företagets namn skall vara "Redberga dikningsföretag av år 1943".

14. Besvärshänvisning.

Talan mot förrättningen och detta utlåtande må föras vid Västerbygdens Vattendomstol, adress Vänersborg, till vilken besvären skola vara ingivna inom sextio dagar från nedanstående datum. I besvären skola fullständigt upptagas klagandens alla påståenden och skälen därför, och skola vid besvären fogas de handlingar, klaganden vill åberopa till stöd för ändringssökandet. Besvären skola ingivas i tre exemplar.

Redberga den 17 december 1943.

Statens e. lantbruksingenjör.

Biträdande gode män.

ARVODESRÄKNING

för syneförrättning enligt vattenlagen angående Redberga dikningsföretag av år 1943 i Marka

socken av Skaraborgs *län,*

upprättad enligt nedanstående §§ i lantbruksingenjörstaxan av den 27 juni 1930.

År	Dato	Arbete	Antal	à kr	Kr	öre	Kr	öre
1	2	3	4	5	6		7	
		Kallelser och kungörelser, § 5, st	8	0,50			4	–
		Ägomätning: *i skala 1:4000, §§ 6—10*						
		a) för mätningsområdets gränser enl. tariff I,						
		1) i åker, raklinje km	0.6	1,50	–	90		
		kroklinje „	0.6	3,00	1	80		
		i annan mark, raklinje „		3,00				
		kroklinje „		6,00				
		2) för strandsträckor utefter sjö o. vattendrag med bredd över 15 m						
		i åker, raklinje km		3,00				
		kroklinje „		5,00				
		i annan mark, raklinje „		5,00				
		kroklinje „		11,00				
		3) för strandsträckor utefter mindre vattendrag, bredd 10—15 meter						
		i åker, raklinje „		1,00				
		kroklinje „		2,00				
		i annan mark, raklinje „		2,00				
		kroklinje „		5,00				
		b) för mätningsområdets olika ägoslag, ägofigurer och areal enligt tariff II						
		åker, medelareal 0.80 *ha* st	10	0.36	3	60		
		ha	7.98	0.54	4	31		
		äng och odlingsmark, medelareal ha st						
		ha						
		annan mark och impediment, medelareal ha st						
		ha						
		c) för vattenavlopp enl. tariff III med en medelbredd av > 15 / 10–15 / < 10 *m*						
		i åker o. d., raklinje km	0.2	3:–	–	60		
		kroklinje „						
		i annan mark, raklinje „						
		kroklinje „						
		Tillägg för mätning i skala 1: 2000 30%			3	36		
		Kopiering till konceptkarta, 340 st	116	0.16	18	56		
		medelareal 0.71 ha ha	82.32	0.16	13	17		
		tillägg 25%			7	93		
		d) för textning, skala o. d., 1:sta ~~regalarket~~ bladet			10	50		
		övriga regalark blad st					64	73
		Överföres					68	73

1	2	3	4	5	6		7	
		Överfört					68	73
1942	17-22 okt	**Avvägning.**						
1943	29/6 o 24/11	a) avvägning, längdmätning o.d., § 46 mom. 4 ... dagar	6¾	12,00	81	—		
		b) ytavvägning, § 11, mom. 1, tariff IV						
		i öppen mark, medelantal >4 punkter pr ha ... ha	7.98	0.50	3	99		
		avvägda punkter ... st	37	0.03	1	11		
		i annan mark, medelantal ... punkter pr ha ... ha						
		avvägda punkter ... st						
		c) begränsningskurva, § 11, mom. 2: inlagd med ledning av höjdsiffror dagar	2	12.00	24	—		
		i öppen mark ... km	0.6	2,00	1	20		
		i annan mark ... „		5,00			111	30
		Arealuträkning, § 13, tariff V, medelareal 0.71 ha, ... st	116	0.11	12	76		
		... ha	82.32	0.12	9	88	22	64
		Ägobeskrivning, § 14, ägofigurer ... st	116	0,04			4	64
		Markvärdering:						
1943	9/4	a) uppskattning och värdering, § 46 mom. 5 ... dagar	¾	12,00	9	—		
		b) gradtabell eller kurva, § 16, mom. 1:						
		för första kilometern av avlopps längd ... km			4	—		
		för övriga kilometer ... st	7.6	1,50	11	40		
		c) uträkning därmed av värde pr ytenhet, § 16, mom. 2, värdetal „	232	0,06	13	92		
		d) uträkning av förbättring eller försämring, § 17, ägofigurer „	116	0,12	13	92	52	24
		Längdprofil, § 19, längdskala 1: 4000						
		a) uppritning enl. tariff VI, 1) endast markyta ... km	3.7	3:-	11	10		
		2) befintligt avlopp eller vall ... „	6.5	3:50	22	75	33	85
		Tvärsektioner, §§ 21 och 22, i skala 1:100,						
		vid uppritning av endast befintlig eller ny sektion ... st						
		... „						
		vid uppritning av såväl befintlig som ny sektion ... „	20	0.25	5	—		
		... „						
		... „					5	—
		Antal blad med profil- och sektionsritningar ... „	3	3,00			9	—
		Hydrografisk utredning, §§ 23 och 48, grundbelopp ...			X	—		
		för vattenområdets areal ... km²		0,02				
1942	24/10							
1943	4/4	dagar ...	1½	12,00			14	—
		Dimensionsberäkning, § 24						
		a) för öppet avlopp, utan särskild beräkning ... km	1.1	3,50	3	85		
		tillägg för särskild beräkning av dimensionerna ... „		1,00				
		„ „ våta sektionsarean vid h. v. y. 0,50 kr pr m² „						
		nämligen ... m² sektion på ... „						
		... „ „ „ ... „						
		... „ „ „ ... „						
		... „ „ „ ... „						
		b) täckt ledning, 1) inre diameter intill 20 cm ... „	6.3	6,00	37	80		
		2) „ „ över 20 „ ... „	1.1	10,00	11	—	52	65
		Inritning å kartan av avlopp och vallar, § 26, grundbelopp			1	—		
		tillägg för varje cm verkligt mått å kartan ... cm	430	0,03	12	90	13	90
		Arbetsbeskrivning, § 27, 1:a sidan ...			3	—		
		tillägg för övriga sidor ... st	2	2,00	4	—	7	—
		Överföres					394	95

1	2	3	4	5	6		7	
		Överfört					394	95
		Kostnadsberäkning, *§ 28, a) nyanläggning* ... *km*	3.1	2,50	7	75		
		därjämte 25 öre pr m² av våta sektionsarean vid h. v. y.						
		nämligen ... *m² sektion på* ... „						
		b) vid förändring av befintligt avlopp ... „	5.5	4,00	22	—		
		därjämte 50 öre pr m² av våta sektionsarean vid h.v.y.						
		nämligen ... *m² sektion på* ... „						
		c) av kostnadsförslagets slutsumma 0,1 % (broar och vallar inberäknade)			30	02	59	77
		Förslag till invallning, *§ 29*						
		a) Konstruktion och dimensionering av vallar			6	—		
		b) Inläggning av vallkrön ... *km*		0,50				
		c) Uppritning av tvärsektioner ... *st*		0,25				
		d) Kostnadsberäkning ... *km*		3,00				
		§ 46 Förslag till pumpstation ... *dagar*		12,00				
		Förslag till bro- och trumbyggnad, *§§ 33—35 och 38*						
		Dimensionsberäkning ... *st*		8,00				
		Ritarbete			5	—		
		för särskilt konstruerade landfästen ... *st*		4,00				
		Kostnadsberäkning						
		för särskilt konstruerade landfästen ... *st*		4,00				
		Grundförstärkning ... *m²*		0,10				
		Ritningar, antal blad ... *st*		3,00			5	—
		Införande av höjdsiffror å plankartan, *§ 39*	1050 37	0.02 0,01	21 —	— 37	21	37
		Översiktskarta, *§ 41*					4	—
		Ersättningslängd, *§ 42, grundbelopp*			1	50		
		antal ersättningsbelopp ... *st*	4	0,25	1	—	2	50
		Kostnadsfördelning, *§ 43, grundbelopp*			2	—		
		antal fastigheter ... *st*	11	0,30	3	30		
		tillägg för fastigheter i olika avdelningar ... „		0,20			5	30
1943 4 juni		***Utlåtande,*** *§ 45* ... *sid*	7	3,00			21	—
1943 17 dec		***Sammanträden o. upprättande av protokoll,*** *§ 46 mom. 1, dagar*	1¾	12,00			21	—
		Särskild utredning, *§ 46, mom. 2* ... „		12,00				
		... „		12,00				
1943 6 & 15 april		***Utredning å länets lantmäterikontor rörande fastighetsgränser, jordregisternummer o. d.,*** *§ 46, mom. 15* ... *dagar*	½	12,00			6	—
		Förslag enl. § 46 mom. 15, *brunn* 4 typer ... „	1	12,00	12	—		
		utlopp för täckt ledning ... „	⅓	12,00	4	—		
		slamficka ... „		12,00				
							16	—
		Lösen för:						
		Kopia av plankartan, *§ 51* — *Summa kronor*					556	89
		1) 1:sta ~~*regalarket*~~ *bladet*			10	50		
		övriga *regalark blad* ... *st*						
		2) efter kartans skala och ägofigurernas medelareal, tariff VII, skalan 1: 2000, *medelareal* 0.71 *ha, ägofigurer st*	116	0.16	18	56		
		... *ha*	82.32	0.16	13	17		
		Överföres			42	23		

1	2	3	4	5	6		7	
		Överfört			42	23		
		höjning för handkopia å ritpapper, 25 %						
		3) insättning av höjdlägestal st	1087	0,02	21	74		
		inritning av kanaler och diken, grundbelopp			1	75		
		tillägg för varje cm verkligt mått å kartan, cm	430	0,05	21	50	87	22
		Kopia av profil-, sektions-, bro- och trumritningar, § 54,						
		1) enligt tariff VIII, endast markyta km	0.1	2.50	–	25		
		befintligt vattendrag eller vall „	0.2	3:–	–	60		
		nytt avlopp eller vall „	3.2	5:–	16	–		
		ändring av befintligt avlopp „	5.5	6:–	33	–		
		2) tvärsektioner, originalritningens belopp			5	–		
		3) broar och trummor, „ „			5	–		
		4) för varje med rubrik, skalor o. d. försett blad st	3	3,00	9	–		
					68	85		
		nedsättning för kopia å kalkerväv 25 %			17	21	51	64
		Kopia av annan ritning, § 46, pumpstation, dagar		12,00				
		brunn, rörutlopp ~~och slamficka~~ „	1⅓	12,00			16	–
		Avskrift av synehandlingarna, § 57 sid	49	0,55			26	95
		Översiktskarta i d:o, § 41					4	–
		Summa kronor					185	81
		Övriga förrättningskostnader.						
		Lösen av förordnandet jämte kommissionärsarvode			1	–		
		Annonskostnader ang. sammanträden						
		Inbindning av förrättningshandlingar ~~o. upplistning av ritningar~~			3	50	4	50
		Arvode till biträdande förrättningsmannen						
		Ersättning till gode männen enligt egna räkningar			12	80		
		Kostnader för hantlangning, materialer o. d. dagar	11.5	8:–	92	–	104	80
		Summa kronor					109	30
		Sammandrag.						
		Förrättningsmannens arvode					556	89
		Lösen för kopior och avskrifter					185	81
		Övriga förrättningskostnader					109	30
		Summa kronor					852	00

Den som icke åtnöjes med denna räkning äger att inom tre månader från nedanstående dag klander därå anställa genom stämning till Vilske *häradsrätt.*

Redberga *den* 17 dec. *19*43

Statens lantbruksingenjör.

Att sakägare erhållit en med denna lika lydande räkning betyga:

Kronor ..... *kvitteras:*

den ..... *19*.....

PETTERSONSKA BOKTR. EFTR.
SKARA
425486

RAPPORT över verkställd ~~besiktning~~ avsyning.

LANTBRUKSSTYRELSEN
18 MRS 1954
DIARIE Nr
SAK Nr

BESLUT
Godk. DEN 20 JUL 1954
LANTBRUKSSTYRELSEN

Företagets namn "Redberga dikningsföretag av år 1943"			
Skn Marka		Län Skaraborgs	
Förtroendeman Godsägare Rudolf Persson, Redberga Egendom, Falköping			
Statligt stöd beviljat av lantbruksstyrelsen den 11/11 1946		Bidrag kr 14.900:--	Lån kr 15.900:--
Statligt stöd beviljat av lantbruksnämnden den -		Bidrag kr -	Lån kr -
Arbetstid jml. V.L. 10:62 till den 1/9 1950	Förlängning jml. V.L. 7:58 till den 1/9 1955	Kontrakterad arbetstid till den 1/9 1950	Kontr. arb.-tid förl. till den 1/9 1953

Vid ~~besiktningen~~ avsyningen, som verkställts av förste assistent Stig Lundblad den 18 december 1953, har befunnits att rubricerade företag var utfört enligt fastställd arbetsplan med undantag för följande:

Västra samfälligheten.

Diket A - B - C - D - E.

Brunnen vid 104+92 var utförd som brunn typ A.

Vid 107+50 föreskriven brunn typ A var utförd vid 111+84.

Vid 112+88 var en extra brunn typ A utförd, varigenom en merkostnad å 40:-- kr uppstått.

På grund av svårigheten att nedföra rörledningen till föreskrivet djup, var den å vissa sträckor utförd med något högre bottenlägen än vad som föreskrivits.

Å vissa sträckor var rördimensionen ökad och merkostnaden härför har erlagts av markägaren.

Sträckan 111+55 - 111+84 var utförd med från fastställd arbetsplan avvikande sträckning i plan.

Diket C - F - G och F - I.

Vid 16+10 föreskriven brunn var utförd vid 16+23.

Rörledningen var å vissa sträckor utförd med något högre bottenläge, än vad som föreskrivits, beroende på förekommande svårgrävd jordart.

Sträckan 13-14+9 var slopad och ersatt med 9" rörledning från 25+80 (å diket F - I) - - 14+9.

Mellan 15+82 - 16+23 var rörledningen utförd med från arbetsplanen avvikande sträckning i plan. Dessutom var rördimensionen 6" utbytt till 8" mellan 16+10 - 16+23.

Vid 25+80 var en extra brunn typ A utförd.

Föreskriven rördimension 4" å sträckan 25 - 25+80 var utbytt till 9", på grund av, att rörledningen F - G inkopplats vid 25+80. Med hänsyn till förestående ändringar å

Kontr. avtaget
Utbet bidrag 10.000 kr Ytterl. ej utbet
" lån 10.800 "

STATENS REPRODUKTIONSANSTALT 479152

diket C - G och F - I har för utförandet en beräknad merkostnad å 20:-- kr uppstått.

Diket K - L - M - N - O .

Utgående rörbotten i brunnen vid 55+32 var utförd 0,08 m. högre än vad som föreskrivits.

Diket N - R .

Rörledningen var slopad å sträckan 42+50 - +69 och därigenom var utförandet förbilligat med 80:-- kr.

Enligt bifogat kostnadsförslag framgår, att utförandet av Västra samfälligheten förbilligats med 20:-- kr på grund av förestående avvikelser från fastställd arbetsplan. Enär kostnadsminskningen är obetydlig föreslås, att till samfälligheten beviljat statsunderstöd måtte utgå oförändrat.

Området S - T .

Rörledningen mellan 67+30 - 69+12 var utförd med annan sträckning i plan än vad som föreskrivits och diket har härigenom avkortats med 2 m. Dessutom var rörledningen från 67+30 - 68+20 utförd med 4" rör istället för föreskrivna 3" rör. Merkostnaden för dimensionsökningen har erlagts av markägaren.

Området U - V .

Rörledningen mellan 75+86 - V var utförd med från arbetsplan avvikande sträckning i plan, varigenom diket förlängts med 17 m.
Extra brunnar typ A voro utförda vid 76+22 och 77+44.
Dessutom var föreslagen 3" rörledning utbytt till 4" rörledning å sträckan 76+22 - - 77+44.
Merkostnaderna för förestående ändringar ha erlagts av markägaren.

Östra samfälligheten .

Diket a - b - c - d .

Sträckan 150 - 153+70 var utförd som 15" rörledning i stället för öppet dike å sträckan 150 - +97 och 9" rörledning under flödesdike å sträckan 150+97 - 153+70 .
Sträckan 153+70 - +83 var utförd som 10" rörledning i stället för 9" rörledning under flödesdike.
Brunnen vid 153+83 var utförd som brunn typ A.
Brunnarna typ C vid 151+78 och 152+52 voro slopade.
En extra brunn typ A var utförd vid 153+70.

Merkostnaderna för utförandet enligt ovanstående har erlagts av markägaren.

Diket d - k - l .

Rörledningen mellan 210 - 211+66 var utförd med från arbetsplan avvikande sträckning i plan.
Brunnen vid 212+94 var utförd vid 212+79.
Vid 214 var en extra brunn typ A utförd.
Å sträckan 212+79 - 212+94 var 8" rörledningen utbytt till 6" rörledning och å sträckan 212+94 - 214+85 var rördimensionen 5" utbytt till 6".
Merkostnaderna för ovanstående utförande ha erlagts av markägaren.

Diket m - n - o - o' - p .

Rörledningssträckan 191+25 - 192+95 var utbytt mot sträckan 191+25 - 192+51 , vilken sistnämnda givits sådan sträckning i plan, att den når rörledningen o - p vid 116+70 (o'). Härigenom kan vatten i rörledningen från p avbördas antingen mot n eller o . På grund av denna ändring var en rörledning utförd mellan o - E .
Beträffande sträckan n - o' , så var vid 191+69 och 192+65 föreslagna brunnar utförda vid 191+25 och vid 192+51.
På grund av svårgrävd jordart var rörledningen utförd med något högre bottenlägen än vad som föreskrivits.
Beträffande diket o' - p , så var rörledningen vid o' utförd med något högre bottenläge än vad som föreskrivits.
På grund av förestående ändringar har utförandet förbilligats med 45:-- kr.
Föreslagen 3" rörledning mellan 117+50 - 118+83 var utbytt mot 4" rörledning.
Merkostnaderna härför ha erlagts av markägaren.

Diket t - t' - u .

I brunnen vid 160+10 ingående rörledning var utförd med högre bottenläge och vid 160+67 och +68 med lägre bottenlägen än som föreskrivits.
Dessutom var föreslagen 5" rörledning mellan 160+10 - 160+78 utbytt mot 9" rörledning beroende på, att rörledningen n - r slopats och i dess ställe rörledningen r - t' utförts.
Föreslagen ledning med rördimension 4" å sträckan 160+78 - 163+31 var utbytt mot rördimension 6" och merkostnaden härför erlagd av markägaren.

Diket n - r .

Diket var slopat och ersatt med diket r - t' .
Med hänsyn till utförda avvikelser från arbetsplan beträffande dikena r - t' och t' - t var ett extra dike t - f utfört.
På grund av ändringarna har utförandet av dikena n - r och t - t' fördyrats med 510:--

Enligt bifogat kostnadsförslag framgår, att utförandet av Östra samfälligheten (diket a - b - c - d ej medräknat) fördyrats med kr 465:--, vilket belopp erlägges av markägaren.

Förestående avvikelser från fastställd arbetsplan, vilka utförts på markägarnas begäran, äventyra inte den avsedda torrläggningseffekten.

Avvikelserna framgå i detalj å plan- och profilritningarna, där de angivits med grön färgbeteckning.

Företaget förordas till godkännande i vid avsyningen befintligt skick.

Företagets verkliga kostnader uppgå till kr 48.541:46, varav i räntor kr 2.274:24.

Hur de verkliga kostnaderna fördela sig på de olika samfälligheterna framgår av nedanstående:

Västra samfälligheten	kr	22.600:98
Området S - T	"	2.028:80
" U - V	"	873:66
Östra samfälligheten	"	23.038:02.

Skara den 14 jan. 1954.

(Sven Hallin)

Lantbruksingenjör i Skaraborgs län

KOSTNADSFÖRSLAG

Läge	Längd m	Arbete, material e. d.	Antal	à-pris kr.	Kostnad kronor	Summa kronor
		"Redberga dikningsföretag av år 1943".				
		Beräkning av kostnader för avvikelser från fastställd arbetsplan enligt ursprungliga kostnadsförslagets å-priser.				
		Västra samfälligheten .				
Utgår		Diket A - E				
Ej utförd brunn vid 107+50					40:--	
Tillkommer						
Extra brunnar vid 111+84 och 112+88			2	40:--	80:--	
Tillkommer					80:--	
Utgår					40:--	
Merkostnad					40:--	40:--
Utgår		Diket C - G och F - I .				
Ej utförd rörledning sträckan 15+82 - 16+23					160:--	
Tillkommer						
8" rörledning sträckan 15+82 - 16+23						
Kostnadsminskning					155:--	
					5:--	
Utgår						
Ej utförd rörledning sträckan 13-14+9					565:--	
- " - 25-25+80					215:--	
					780:--	
Tillkommer						
9" rörledning sträckan 25+80 - 14+9					400:--	
9" " " 25-25+80 och brunn typ A					405:--	
					805:--	

LANTBRUKSSTYRELSEN
18 MRS 1954
DIARIE Nr
SAK Nr

BESLUT
DEN 20 JUL 1954
I
LANTBRUKSSTYRELSEN

Lantbruksstyrelsen 3047 n. 1951 juli, 20 000.

STATENS REPRODUKTIONSANSTALT
3C0351

Läge	Längd m	Arbete, material e. d.		Antal	à-pris kr.	Kostnad kronor	Summa kronor
		Tillkommer				805:--	
		Utgår				780:--	
		Merkostnad				25:--	
		~~Merkostnad~~				~~25:--~~	
		Kostnadsminskning				5:--	
		Merkostnad				20:--	20:--
U t g å r		Diket N - R .					
Ej utförd rörledning sträckan 42+50 - +69 och brunn vid R						80:--	
		Kostnadsminskning				80:--	80:--
		S a m m a n d r a g .					
		Västra samfälligheten					
		Kostnadsminskning				80:--	
		Merkostnad				60:--	
		Kostnadsminskning				20:--	20:--
		Östra samfälligheten					
Tillkommer		Diket a - b - c - d (enl. ändring)					
150-153+70	370	15" betongrör	m	370	6:30	2331:--	
150-151+30	130	Rustbädd av trä	"	130	0:90	117:--	
152+46-153+70	124	" " "	"	124	0:90	111:60	
150-151+30	130	Grävning, läggning och återfyllning	"	130	0:85	110:50	
151+30-152+46	116	- " -	"	116	1:70	197:20	
152+46-153+70	124	- " -	"	124	0:85	105:40	
150-153+70	370	Påfyllning av jord till minst 0,3 m. över rörens överkant		370	0:50	185:--	
150		Betonggjutning			50:--	50:--	
153+70		Brunn typ A; d=900 mm	st	1	100:--	100:--	
						3387:70	

Läge	Längd m	Arbete, material e. d.		Antal	à-pris kr.	Kostnad kronor	Summa kronor
153+70 - +83	13	10" betongrör	m	13	3:05	3967.70 39:65	
		Rustbädd av trä	"	13	0:75	9:75	
		Grävning, läggning och återfyllning	"	13	0:50	6:50	
		Påfyllning av jord till minst 0,3 m. över rörens överkant		13	0:50	6:50	
153+83		Brunn typ A; d=600 mm	st	1	55:--	55:--	
		Tillägges c:a 15 procent				514:90	
						3940:--	
Tillkommer (enl. ändring)						3940:--	
Utgår (enl. ursprungliga kostnadsförslaget)						1880:--	
Merkostnad						2060:--	2060:--
Utgår		Diket n - o - o' - p.					
192+51-192+95	44	8" tegelrör	m	44	2:30	101:20	
		Grävn., läggn. o. återfylln.	"	44	2:30	101:20	
		Tillägges c:a 15 procent				32:60	
						235:--	
Tillkommer		Diket o - E (enl. ändring)					
115+14- +77	63	4" tegelrör	m	63	0:85	53:55	
		Grävn., läggn. o. återfylln.	"	63	1:20	75:60	
		Brunn typ A; d=375 mm	st	1	35:--	35:--	
		Tillägges c:a 15 procent				25:85	
						190:--	
Utgår						235:--	
Tillkommer						190:--	
Kostnadsminskning						45:--	45:--

Lantbruksstyrelsen 3047 n. 1951 juli, 20 000.

STATENS REPRODUKTIONSANSTALT 300351

Läge	Längd m	Arbete, material e. d.		Antal	à-pris kr.	Kostnad kronor	Summa kronor
Tillkommer		Diket t - t' (enl. ändring)					
160+10-160+78	68	9" betongrör	m	68	2:65	180:20	
		Grävning, läggning och återfyllning	"	68	1:30	88:40	
		Tillägg för merkostnad genom väg		9	6:80	61:20	
160+67 o. +78		Brunn typ A; d=600 mm	st	2	50:--	100:--	
		Tillägges c:a 15 procent				65:20	
						495:--	
Tillkommer		Diket t' - r (enl. ändring)					
30-31+8	108	5" tegelrör	m	108	1:15	124:20	
		Grävn.,läggn. o. återfylln.	"	108	1:05	113:40	
		Brunn typ A; d=450 mm	st	1	40:--	40:--	
		Tillägges c:a 15 procent				42:40	
						320:--	
Tillkommer		Diket t - f (enl. ändring)					
0 - 2+1	201	4" tegelrör	m	201	0:85	170:85	
		Grävn., läggn. o. återfylln.	"	201	0:50	100:50	
		Tillägges c:a 15 procent				43:65	
						315:--	
U t g å r		Diket t - t' (enl. ursprungliga kostnadsförslaget)					
160+10 - +78	68	5" tegelrör	m	68	1:15	78:20	
		Grävn., läggn. o. återfylln.	"	68	0:95	64:60	
		Tillägg för merkostnad genom väg		9	5:50	49:50	
160+67 o. +78		Brunnar typ A; d=450 mm	st	2	40:--	80:--	
		Tillägges c:a 15 procent				42:70	
						315:--	
U t g å r		Diket n - r (enl. ursprungliga kostnadsförslaget)				305:--	

Läge	Längd m	Arbete, material e. d.	Antal	à-pris kr.	Kostnad kronor	Summa kronor
Tillkommer					1130:--	
Utgår					620:--	
Merkostnad					510:--	510:--
		S a m m a n d r a g .				
		Östra samfälligheten (utom a - b - c - d)				
Merkostnad					510:--	
Kostnadsminskning					45:--	
Merkostnad					465:--	465:--

Skara den 14 jan. 1954.

(Sven Hallin)

Lantbruksingenjör i Skaraborgs län

Lantbruksstyrelsen 3047 n. 1951 juli, 20 000.

STATENS REPRODUKTIONSANSTALT 300351

BESLUT
DEN 20 JUL 1954
I
LANTBRUKSSTYRELSEN

LANTBRUKSSTYRELSEN
18 MRS 1954
DIARIE Nr
SAK Nr

Till

Kungl. Lantbruksstyrelsen.

Undertecknad, såsom förtroendeman för "Redberga dikningsföretag av år 1943" i Marka socken av Skaraborgs län, får härigenom vördsamt anhålla om ändring i arbetsplanen för företaget, så att detsamma kan godkännas med de vid avsyningen befintliga avvikelserna från fastställd arbetsplan, vilka framgå av lantbruksingenjören i Skaraborgs län S. Hallins avsyningsbevis av den 14/1 1954.

Redberga pr Falköping den 10 mars 1954.

Rudolf Persson
(Rudolf Persson)

Mot bifall till förestående ansökan hava undertecknade av ändringarna berörda markägare intet att invända.

Rudolf Persson
(Rudolf Persson)

Annie Gröndling
~~(Karl Erik Fransson)~~
(Fastighetsägare)

Egenhändiga namnteckningarna bevittna:

Rina Pettersson
Redberga
Falköping

John Ove Persson
Redberga, Falköping

BESLUT
DEN 20 JUL 1954
I
LANTBRUKSSTYRELSEN

LANTBRUKSSTYRELSEN
27 JAN. 1954
DIARIE Nr
SAK Nr

Till

Kungl. Lantbruksstyrelsen.

Betr. "Redberga dikningsföretag av år 1943" i Marka s:n, Skaraborgs län.

Rubr. företag avsynades den 18 dec. 1953. Avsyningshandlingarna komma att översändas till Kungl. Lantbruksstyrelsen så snart desamma vederbörligen behandlats i lantbruksnämnden.

Skara den 20 jan. 1954.

(Sven Hallin)

Lantbruksingenjör i Skaraborgs län

Avskrift.

1946
Kontr.

J 379/53

SL/BE

Godsägaren Rudolf Persson,
Redberga egendom,
Falköping.

Ang. REDBERGA DIKNINGSFÖRETAG AV ÅR 1943 i Marka socken, Skaraborgs län.

Sedan statligt stöd beviljats till arbetet bestämdes i kontrakt med Lantbruksstyrelsen, att företaget skulle vara utfört den 1 september 1950. Sedermera har Styrelsen medgivit två års förlängning av arbetstiden. Intet arbete har utförts under år 1952. Då företaget icke slutförts till bestämd tidpunkt, kan Styrelsen enligt kontraktet inställa utbetalningen av statsmedlen och återfordra utbetalat förskott jämte 5 % ränta.

Lantbruksstyrelsen har denna dag medgivit, att den kontrakterade arbetstiden må ytterligare utsträckas till den 1 september 1953. Om arbetet till denna tidpunkt icke färdigställts på sådant sätt, att det av Styrelsen kan godkännas, överväger Styrelsen att indraga statsmedlen och att kräva återbetalning enligt bestämmelserna i kontraktet.

Stockholm den 14 april 1953.
Enligt uppdrag

Sune Lindh

Bestyrkes å tjänstens vägnar:
I Kungl. Lantbruksstyrelsen

Beslut. avs. d. 8.7.53.

320/46

RAPPORT

LANTBRUKSSTYRELSEN
17 FEB. 1953
DIARIE Nr J 379
SAK Nr

över ~~xxxxxxx~~ beordrad avsyning

Företag: "Redberga dikningsföretag av år 1943" i Marka socken av
(namn, socken och län)
Skaraborgs län.

~~Godfxxxxxxxx~~ Förtroendeman: ~~Bxxxxxxxxxx~~ Godsägare Rudolf Persson, bef.
Redberga egendom, Falköping.

BESLUT
DEN 14 APR 1953
I
LANTBRUKSSTYRELSEN

Arbetsplanen fastställd den 11 nov. 1946

Ändring medgiven den

Bidrag från statens avdikningsanslag 14.900:- kronor

Lån från statens avdikningslånefond 15.900:- kronor

Arbetstid enl. synemännens utlåtande till den 1 sept. 1950

Arbetstid enl. kontrakt med Lantbruksstyrelsen till den 1 sept. 1950

Förlängning medgiven av Vattendomstolen till till den 1 sept. 1955

Förlängning medgiven av Lantbruksstyrelsen till till den 1 sept. 1952

~~Vid förrättningen, som verkstälts av~~

~~xxx~~ , ~~hax befunnits~~

Dikningsarbetena påbörjades år 1944. I juni år 1950 var företaget utfört till c:a 68 procent. Under år 1951 utfördes del av diket f - g och under år 1952 utfördes intet dikningsarbete.

Följande diken återstå att utföra:

Dikena A - B - C, S - T, U - V, a - b - c - d, d - k - l, b - h och t - u.

Skara i januari 1953.

(Sven Hallin)

Lantbruksingenjör i Skaraborgs län.

Lantbruksstyrelsen 3068. 51 sept. 5000.

LANTBRUKSSTYRELSEN
17 FEB. 1953
DIARIE Nr 379
SAK Nr

Till

Kungl. Lantbruksstyrelsen.

BESLUT
DEN 14 APR 1953
I
LANTBRUKSSTYRELSEN

Betr. "Redberga dikningsföretag av år 1943" i Marka socken av Skaraborgs län.

Undertecknad förtroendeman för rubr. företag får härmed vördsamt anhålla om förlängning av arbetstiden för företagets färdigställande till den 1/9 1953.

På grund av brist på arbetskraft för dikningsföretag, har företaget ej kunnat färdigställas inom den föreskrivna tiden.

Jordarten är sådan att maskindikning ej är användbar och manuell arbetskraft undviker så hårt arbete. Enligt vad som synes torde tillgången på arbetskraft bli större under år 1953, varför företaget beräknas kunna färdigställas före den 1/9 1953.

Redberga pr Falköping den 25 jan. 1953.

Rudolf Persson

(Rudolf Persson)

Förestående uppgifter bestyrkas och bifall till ansökningen tillstyrkes på grundval av dessa och uppgifter lämnade i bifogad rapport.

Skara i jan. 1953.

(Sven Hallin)

Lantbruksingenjör i Skaraborgs län.

Till

Styrelsen för "Redberga dikningsföretag av år 1943".

Såvitt vid kontrolltillfället den 7 juli 1949 av tekn. bitr. Lars Hydbom kunde konstateras, befunnos rördikena e - f , m - s - t samt s - v utförda enligt fastställd arbetsplan.

Skara den 8 juli 1949.

Till

Styrelsen för "Redberga dikningsföretag av år 1943".

Evad som av ass. Eskil Olsson och tekn.bitr. Erik Pehrsson vid kontrolltillfället den 2 sept. 1949 kunde konstateras, voro rörledningarna L - M - N - 57 + 50 , 12 + 12 - F , F - 20+82 , F - I , 25 + 80 - 14 + 9 och f - 186 + 30 utförda enl. den fastställda arbetsplanen, med undantag av följande:

Rördiket L - M - N - 54 + 24 .

Rörbotten låg vid M /Brunn/ 0,08 m. för högt /utgående/.

Rördiket 12 + 12 - F .

Rörbotten låg vid 12 + 12 /Brunn/ 0,20 m. för högt /inkommande/. Rörledningen F - 14 + 9 har utgått och är i stället placerad i öppna diket emellan 25+80 - 14+9 med en rördimension av 9". Rördimensionen från F - 25+80 är ökad från 4" - 9". Brunnen är placerad vid 25 + 80 . /Denna ändring är utförd på markägarens begäran/.

De ledningar, som ha lagts högre än förslaget, torde dock icke menligt inverka på en tillfredsställande torrläggning.

Vid kontrolltillfället voro samtliga ledningar täckta.

Brunnar och rörutlopp kontrolleras vid avsyningen.

Skara den 20 sept. 1949.

Koncept.

BEVIS
~~RAPPORT~~

över verkställd besiktning.

Företag: "Redberga dikningsföretag av år 1943" i Marka socken, Skaraborgs län.
(namn, socken och län)

~~Ordf. i styrelsen:~~ / Förtroendeman: / ~~Ende intressent:~~ Godsägare Rudolf Persson, Redberga Egendom, Falköping.

Arbetsplanen fastställd den 11 nov. 1946

Ändring medgiven den -

Bidrag från statens avdikningsanslag 14.900:-- kronor

Lån från statens avdikningslånefond 15.900:-- kronor

Arbetstid enl. synemännens utlåtande 1 sept. 1950.

Arbetstid enl. kontrakt med Lantbruksstyrelsen 1 sept 1950

Förlängning medgiven av {Lantbruksstyrelsen / Vattendomstolen} till -

Vid förrättningen, som verkställts av assistent Eskil Olsson den 2 juni 1950, har befunnits att ovan angivna företag var utfört enligt den fastställda arbetsplanen i en omfattning, som jämte kostnaderna för syneförrättningen och betänkandet motsvarar en summa av c:a 21.000:-- kronor eller omkring 68 procent av det till 30.926:65 kronor fastställda kostnadsbeloppet.

Skara den 7 juni 1950.

(Sven Hallin)

Lantbruksingenjör i Skaraborgs län.

Koncept.

KOSTNADSFÖRSLAG

Läge	Längd m	Arbete, material e. d.	Antal	à-pris kr.	Kostnad kronor	Summa kronor
		"Redberga dikningsföretag av år 1943".				
		Beräkning av kostnader för avvikelser från fastställd arbetsplan enligt ursprungliga kostnadsförslagets å-priser.				
		Västra samfälligheten.				
Utgår		**Diket A - E**				
Ej utförd brunn vid 107+50					40:--	
Tillkommer						
Extra brunnar vid 111+84 och 112+88			2	40:--	80:--	
Tillkommer					80:--	
Utgår					40:--	
Merkostnad					40:--	40:--
Utgår		**Diket C - G och F - I.**				
Ej utförd rörledning sträckan 15+82 - 16+23					160:--	
Tillkommer						
8" rörledning sträckan 15+82 - 16+23						
Kostnadsminskning					155:--	
					5:--	
Utgår						
Ej utförd rörledning sträckan 13-14+9					565:--	
- " -		25-25+80			215:--	
					780:--	
Tillkommer						
9" rörledning sträckan 25+80 - 14+9					400:--	
9" " "		25-25+80 och brunn typ A			405:--	
					805:--	

Lantbruksstyrelsen 3047 b. 1950 juni, 15 000.

STATENS REPRODUKTIONSANSTALT 246150

Läge	Längd m	Arbete, material e. d.		Antal	à-pris kr.	Kostnad kronor	Summa kronor
		Tillkommer				805:--	
		Utgår				780:--	
		Merkostnad				25:--	
		Merkostnad				25:--	
		Kostnadsminskning				5:--	
		Merkostnad				20:--	20:--
Utgår		**Diket N - R.**					
Ej utförd rörledning sträckan 42+50 - +69 och brunn vid R						80:--	
		Kostnadsminskning				80:--	80:--
		Sammandrag.					
		Västra samfälligheten					
		Kostnadsminskning				80:--	
		Merkostnad				60:--	
		Kostnadsminskning				20:--	20:--
		Östra samfälligheten					
Tillkommer		**Diket a - b - c - d** (enl. ändring)					
150-153+70	370	15" betongrör	m	370	6:30	2331:--	
150-151+30	130	Rustbädd av trä	"	130	0:90	117:--	
152+46-153+70	124	" " "	"	124	0:90	111:60	
150-151+30	130	Grävning, läggning och återfyllning	"	130	0:85	110:50	
151+30-152+46	116	- " -	"	116	1:70	197:20	
152+46-153+70	124	- " -	"	124	0:85	105:40	
150-153+70	370	Påfyllning av jord till minst 0,3 m. över rörens överkant		370	0:50	185:--	
150		Betonggjutning			50:--	50:--	
153+70		Brunn typ A; d=900 mm	st	1	100:--	100:--	

Läge	Längd m	Arbete, material e. d.		Antal	à-pris kr.	Kostnad kronor	Summa kronor
153+70 - +83	13	10" betongrör	m	13	3:05	39:65	
		Rustbädd av trä	"	13	0:75	9:75	
		Grävning, läggning och återfyllning	"	13	0:50	6:50	
		Påfyllning av jord till minst 0,3 m. över rörens överkant		13	0:50	6:50	
153+83		Brunn typ A; d=600 mm	st	1	55:—	55:—	
		Tillägges c:a 15 procent				514:90	
						3940:—	
Tillkommer (enl. ändring)						3940:—	
Utgår (enl. ursprungliga kostnadsförslaget)						1880:—	
Merkostnad						2060:—	2060:—
Utgår		Diket n - o - o' - p.					
192+51-192+95	44	8" tegelrör	m	44	2:30	101:20	
		Grävn., läggn. o. återfylln.	"	44	2:30	101:20	
		Tillägges c:a 15 procent				32:60	
						235:—	
Tillkommer		Diket o - E (enl. ändring)					
115+14- +77	63	4" tegelrör	m	63	0:85	53:55	
		Grävn., läggn. o. återfylln.	"	63	1:20	75:60	
		Brunn typ A; d=375 mm	st	1	35:—	35:—	
		Tillägges c:a 15 procent				25:85	
						190:—	
Utgår						235:—	
Tillkommer						190:—	
Kostnadsminskning						45:—	45:—

Lantbruksstyrelsen 3047 b. 1950 juni, 15 000.

STATENS REPRODUKTIONSANSTALT 248150

Läge	Längd m	Arbete, material e. d.		Antal	à-pris kr.	Kostnad kronor	Summa kronor
Tillkommer		**Diket t - t'** (enl. ändring)					
160+10-160+78	68	9" betongrör	m	68	2:65	180:20	
		Grävning, läggning och återfyllning	"	68	1:30	88:40	
		Tillägg för merkostnad genom väg		9	6:80	61:20	
160+67 o. +78		Brunn typ A; d=600 mm	st	2	50:--	100:--	
		Tillägges c:a 15 procent				65:20	
						495:--	
Tillkommer		**Diket t' - r** (enl. ändring)					
30-31+8	108	5" tegelrör	m	108	1:15	124:20	
		Grävn.,läggn. o. återfylln.	"	108	1:05	113:40	
		Brunn typ A; d=450 mm	st	1	40:--	40:--	
		Tillägges c:a 15 procent				42:40	
						320:--	
Tillkommer		**Diket t - f** (enl. ändring)					
0 - 2+1	201	4" tegelrör	m	201	0:85	170:85	
		Grävn., läggn. o. återfylln.	"	201	0:50	100:50	
		Tillägges c:a 15 procent				43:65	
						315:--	
Utgår		**Diket t - t'** (enl. ursprungliga kostnadsförslaget)					
160+10 - +78	68	5" tegelrör	m	68	1:15	78:20	
		Grävn., läggn. o. återfylln.	"	68	0:95	64:60	
		Tillägg för merkostnad genom väg		9	5:50	49:50	
160+67 o. +78		Brunnar typ A; d=450 mm	st	2	40:--	80:--	
		Tillägges c:a 15 procent				42:70	
						315:--	
Utgår		**Diket n - r** (enl. ursprungliga kostnadsförslaget)				305:--	

KOSTNADSFÖRSLAG

Läge	Längd m	Arbete, material e. d.	Antal	à-pris kr.	Kostnad kronor	Summa kronor
Tillkommer					1130:--	
Utgår					620:--	
Merkostnad					510:--	510:--
		S a m m a n d r a g .				
		Östra samfälligheten (utom a - b - c - d)				
Merkostnad					510:--	
Kostnadsminskning					45:--	
Merkostnad					465:--	465:--

Skara den 14 jan. 1954.

(Sven Hallin)

Lantbruksingenjör i Skaraborgs län

Lantbruksstyrelsen 3047 b. 1950 juni, 15 000.

STATENS REPRODUKTIONSANSTALT 248150

FÖREDRAGET
DEN 22 AUG. 1950
I
LANTBRUKSSTYRELSEN

320/46 komb.

avslag

P. M.

för utbetalande av statsunderstöd.

FÖREDRAGET
DEN 29 AUG 1950 utbet
I
LANTBRUKSSTYRELSEN

D. N:r J 1295/50
14/01/50
MG

Företag: Redberga dikningsföretag av år 1943 i Marka socken,
SKARABORGS LÄN

Arb. plan: 11 november 1946

Kontrakt: 11 oktober 1949

Fullbordas: 1 september 1950 + ans. om arb. förl. t. 1/9. 51.

Statsbidrag: 14.900 kronor

Lån: 15.900 kronor

Beräkn. kostnad: 30.926:65 kronor

Verkst. utbet. d. 11/10 1949 av statsbidrag: 5.000 kr.
av lån: 5.300 kr.

Utfört arbete enligt 1bring. S. Hallin den 7/6 1950.

21.000 kr. = c:a 68 %.

Ordf. i arb. styrelsen } Godsägaren Rudolf Persson, bof.
~~Ende intressent~~ } Redberga egendom, Falköping.

Rekv. bifogad

Utbetalas av statsbidrag ~~4.000~~ 5.000 kr.
av lån ~~4.500~~ 5.500 kr.

27/8 50 Avslag i ans. om utbet.; hänvisas att hos L:d ansöka om förl. arb. t.d.

Stockholm den 29/8 1950.

1/9 - 1950

Lantbruksstyrelsen 3054. 49. okt. 1000.

STATENS REPRODUKTIONSANSTALT
407149

BEVIS
~~RAPPORT~~

320/46

LANTBRUKSSTYRELSEN
14 AUG. 1950
DIARIE Nr 1295
SAK Nr

över verkställd besiktning.

Företag: "Redberga dikningsföretag av år 1943" i Marka socken, Skaraborgs län.
(namn, socken och län)

~~Ordförande~~ Förtroendeman: ~~Endoxintressent~~: Godsägare Rudolf Persson, Redberga Egendom, Falköping.

Arbetsplanen fastställd den 11 nov. 1946

Ändring medgiven den -

Bidrag från statens avdikningsanslag 14.900:-- kronor

Lån från statens avdikningslånefond 15.900:-- kronor

Arbetstid enl. synemännens utlåtande 1 sept. 1950.

Arbetstid enl. kontrakt med Lantbruksstyrelsen

Förlängning medgiven av {Lantbruksstyrelsen / Vattendomstolen} till -

Vid förrättningen, som verkställts av assistent Eskil Olsson den 2 juni 1950, har befunnits att ovan angivna företag var utfört enligt den fastställda arbetsplanen i en omfattning, som jämte kostnaderna för syneförrättningen och betänkandet motsvarar en summa av c:a 21.000:-- kronor eller omkring 68 procent av det till 30.926:65 kronor fastställda kostnadsbeloppet.

Skara den 7 juni 1950.

(Sven Hallin)

Lantbruksingenjör i Skaraborgs län.

Lantbruksingenjören i Skaraborgs län

Västerbyggnus r. D

320/46

LANTBRUKSSTYRELSEN
24 AUG. 1950
DIARIE Nr U 1401
SAK Nr

1/9. 51

Till

Kungl. Lantbruksstyrelsen.

Betr. "Redberga dikningsföretag av år 1943" i Marka socken av Skaraborgs län.

Undertecknade samtliga sakägare i rubr. företag får härmed vördsamt anhålla om tidens utsträckning för företagets färdigställande till den 1 sept. 1952.

Redberga pr Falköping den 10 aug. 1950.

Annie Fritzén Skinling Rudolf Persson

Gösten Johansson

Egenhändiga namnteckningarna bevittna:

B. Davidsson
Falköping

E. Adielsson
Falköping

Ansökan om förlängd arbetstid insänd till Västerbygdens vattendomstol den 10/8 1950.

Avskrift.

Nr 22 F.nr 243.

BEVIS

RAPPORT

320/46

läggas a.a.

LANTBRUKSSTYRELSEN
3 FEB 1951
DIARIE NR J 342
SAK NR

över verkställd besiktning.

Företag: "Redberga dikningsföretag av år 1943" i Marka socken, Skaraborgs län.
(namn, socken och län)

~~XXXXXXXXXXXXXX~~ Förtroendeman: ~~XXXXXXXXXXXXX~~ Godsägare Rudolf Persson, Redberga Egendom, Falköping.

Arbetsplanen fastställd den 11 nov. 1946

Ändring medgiven den -

Bidrag från statens avdikningsanslag 14.900:-- kronor

Lån från statens avdikningslånefond 15.900:-- kronor

Arbetstid enl. synemännens utlåtande 1 sept. 1950

Arbetstid enl. kontrakt med Lantbruksstyrelsen 1 sept. 1950

Förlängning medgiven av Vattendomstolen till -

Förlängning medgiven av Lantbruksstyrelsen till 1/9 51

Vid förrättningen, som verkställts av assistent Eskil Olsson den 2 juni 1950, har befunnits att ovan angivna företag var utfört enligt den fastställda arbetsplanen i en omfattning, som jämte kostnaderna för syneförrättningen och betänkandet motsvarar en summa av c:a 21.000:-- kronor eller omkring 68 procent av det till 30.926:65 kronor fastställda kostnadsbeloppet.

Skara den 7 juni 1950.

Sven Hallin

Lantbruksingenjör i Skaraborgs län.

Vidimeras ex officio:

Sven Hallin

Lantbruksstyrelsen 3068. 1950 maj. 5 000.

STATENS REPRODUKTIONSANSTALT
208750

Nr 22 F.nr 243.

Utdrag ur:

LANTBRUKSSTYRELSEN
3 FEB 1951
DIARIE NR J 342
SAK NR

A.M. 69/1950.

Dom A 78/1950.

Västerbygdens vattendomstols

D O M

i mål angående ansökan av Rudolf Persson, Torsten Johansson och Annie Franzeń Grimling i Redberga såsom delägare i "Redberga dikningsföretag av år 1943" i Marka socken, Skaraborgs län, om anstånd med utförandet av dikningsföretaget; meddelad i Falköping den 13 oktober 1950.

" -- " -- " -- " -- " -- " -- " -- " -- " -- " -- " -- " -- "-- " --

I ansökan, som ingivits till vattendomstolen den 11 augusti 1950, ha delägarna i företaget anhållit om anstånd till den 1 september 1955 med företagets fullbordande.

Mot ansökningen har icke framställts någon erinran.

" -- " -- " -- " -- " -- " -- " -- " -- " -- " -- " -- " -- "-- " -- " --

Fattas beslut

På vattendomstolens vägnar:

Nils Söderlund.

Vidimeras:

Statens lantbruksingenjör
i Skaraborgs län

320/46

FÖREDRAGET
DEN 11 OKT. 1949
I
LANTBRUKSSTYRELSEN

LANTBRUKSSTYRELSEN
17 SEP 1949
DIARIE Nr J 3169
SAK Nr

Till

Kungl. Lantbruksstyrelsen,

Stockholm.

Betr. "Redberga dikningsföretag av år 1943" i Marka socken av Skaraborgs län.

Vid undertecknads besök på platsen den 2 september 1949 befanns rubr. företag påbörjat, vilket härmed vördsamt till bevis meddelas.

Skara den 16 sept. 1949.

Enl. uppdrag:

/Eskil Olsson/

Assistent.

1949 den 11 oktober.

Uppgift jämlikt stadgandet i 1§, 1 stycket, av lag om kronans förmånsrätt för avdikningslån den 14 juni 1929 (nr 164).

Företagets namn: Redberga dikningsföretag av år 1943 i Marka socken, Skaraborgs län.

Lån 15.900 kronor från statens avdikningslånefond enligt Kungl. Lantbruksstyrelsens beslut den 11 november 1946.

Lånet har beviljats för nedanstående, i utredningen angående detsamma upptagna fastigheter.

Fastighet	Mantal	Register-nummer	Ägare
Marka socken.			
Grimskälle Lilla	49/1000	1^{5}	Rudolf Persson
Grimskälle Stora	351/1000	1^{8}	Densamme
" "	40/1000	1^{13}	Karl Erik Fransson
" "	19/1000	1^{14}	Densamme
" "	44/1000	1^{15}	Densamme
Narven	43/1000	1^{7}	Rudolf Persson
Redberga	378/1000	1^{10}	Densamme
"	18/1000	1^{16}	Densamme

Stockholm den 11 oktober 1949.

På Kungl. Lantbruksstyrelsens vägnar

Albert Smith.

11/11 46

23483

DIARIE N:r
K. LANTBRUKSSTYRELSEN
14 NOV 1944

FÖRTECKNING

över av "Redberga dikningsföretag av år 1943" berörda fastigheter, till vilkas andel i kostnaderna för företaget lån från statens avdikningslånefond sökes och för vilka sådant lån tillstyrkes.

Hemmanstal	Registernummer	Län, socken och hemman	Ägare
		Skaraborgs län.	
		Marka socken.	
49/1000	1 5	Grimskälle Lilla	Rudolf Persson
351/1000	1 8	Grimskälle Stora	Rudolf Persson
40/1000	1 13	D:o " "	Karl Erik Fransson
19/1000	1 14	D:o " "	Densamme
44/1000	1 15	D:o " "	Densamme
43/1000	1 7	Narven	Rudolf Persson
378/1000	1 10	Redberga	Densamme
18/1000	1 16	D:o "	Densamme

Skara den 11 augusti 1944.

Statens e. lantbruksingenjör.

LANTBRUKSSTYRELSEN
6 NOV. 1951
DIARIE Nr J 2047
SAK Nr

320/46 Lmb

Arb. förl.

Till

Kungl. Lantbruksstyrelsen.

SLUT
18 DEC. 1951
LANTBRUKSSTYRELSEN

Undertecknad, förtroendeman för "Redberga dikningsföretag av år 1943" i Marka socken av Skaraborgs län, får härmed vördsamt anhålla om förlängning av den för företagets färdigställande fastställda tiden till den 1 sept. 1952.

Anledningen till att företaget ej färdigställts inom föreskriven tid har varit i orten rådande brist på dikningsarbetare.

Redberga pr Falköping den aug. 1951.

Rudolf Persson

(Rudolf Persson)

Belopp	Lån	
17900	15900	11/11 46
11/10 49	5000	5000	11/10 49
29/8 50	5000	5000	1/9 50

57-52

V.L. 1/9 1950
fördelat mellan åren 1401/50
50: 68%

SLUT
DEN 18 DEC. 1951
LANTBRUKSSTYRELSEN

Kontr.

Ring VD. och fråga
till vilken tid förlängning
har medgivits.
Västerbygdens V.D.

1/9 1955

Kontrollbevis.

Vid av tekn. biträdet L. Roth den 18 okt. 1948 företagen kontrollavvägning av öppna diket K-L i "Redberga dikningsföretag av år 1943" befanns det ligga på föreskrivet djup och i övrigt utfört på föreskivet sätt, varför det kan godkännas.

Skara den 22 okt. 1948.

Till

Styrelsen för Redberga dikningsföretag
av år 1943.

Såvitt vid kontrolltillfället den 2 juni 1949 av ass. Eskil Olsson och tekn. bitr. Erik Pehrsson kunde konstateras befanns rördikena m - e, e - d samt del av rördiket D - E (106+95 - 109+42) utförda enligt fastställd arbetplan med följande undantag:

Utloppet vid 106+95 å diket D - E låg 0.9 m för djupt samt var brunnen vid 107+50 å samma dike icke utförd.

Skara den 13 juni 1949

Lantbruksingenjören
i Skaraborgs län

/Erik Pehrsson

Utredning angående ytterligare statsunderstöd till "Redberga dikningsföretag av år 1943" i Marka socken av Skaraborgs län.

Genom beslut den 11/11 1946 fastställde Kungl. Lantbruksstyrelsen arbetsplan för företaget och beviljade samtidigt 14.900:- kronor i bidrag från statens avdikningslag och 15.900:- kronor i lån från statens avdikningslånefond till företagets utförande. Kostnaderna beräknades därvid till 30.926:65 kronor och bätnaden uppskattades till 32.968:20 kronor.

Enligt företedda räkenskaper ha de verkliga kostnaderna uppgått till 48.541:46 kronor, varav 2.274:24 kronor i räntor under arbetstiden. Merkostnaden uppgår till 17.614:81 kronor och beror på ökade arbetspriser efter kostnadsförslagets upprättande.

Hur verkliga kostnaderna m.m. fördela sig på de olika samfälligheterna framgår av följande:

	Västra samf.	Området S-T	Området U-V	Östra samf.	Summa Kronor
Verklig kostnad	22.600:98	2.028:80	873:66	23.038:02	48.541:46
Beräknad kostnad	15.162:07	1.483:28	684:93	13.596:37	30.926:65
Bätnad	16.526:50	1.579:30	830:-	14.032:40	32.968:20
" enl. nämndens uppskattning för år 1953 (ökning 70 %)	28.095:05	2.684:81	1.411:-	23.855:08	56.045:94
Merkostnad	7.438:91	545:52	188:73	9.441:65	17.614:81

Till merkostnaden sökes bidrag av statsmedel.

Företaget påbörjades år 1944.

Ingen av de i företaget ingående 2 brukningsdelarna ha en total åkerareal understigande 20 ha.

Båda ägarna äro brukare.

Då av företaget uppkommande bätnad enligt nu gällande penningvärde väl uppväger de verkliga kostnaderna och då företaget får anses vara icke blott försvarbart utan också angeläget, tillstyrkes begärt ytterligare statsunderstöd till merkostnaderna.

Skara den 4 okt. 1954.
Lantbruksnämnden i Skaraborgs län
Dess delegation för inre rationalisering

Rolf Eliasson

/Sven Hallin.

U P P G I F T

över verkliga kostnader vid "Redberga dikningsföretag av år 1943" i Marka socken av Skaraborgs län, grundad på av företagets förtroendeman lämnade uppgifter.

	49,03	4,80	2,21	43,96	
	Samfällighet				Summa kronor
	Väst	S - T	U - V	Öst	
Syneförrättningen, kr	417:73	40:90	18:83	374:54	852:--
Vattendomstolsavgift, kr	26:30	-	-	23:15	49:45
Betänkande, kr	24:34	2:38	1:10	21:83	49:65
Jordersättning för avloppens breddning, kr	229:--	-	-	-	229:--
Arbets- och materialkostnad, kr	20543:40	1852:36	792:42	21398:94	44587:12
Diverse omkostnader, kr	245:15	24:--	11:05	219:80	500:--
Räntor under arbetstiden	1115:06	109:16	50:26	999:76	2274:24
Summa kronor	22600:98	2028:80	873:66	23038:02	48541:46
Beräknad kostnad, kr	15162:07	1483:28	684:93	13596:37	30926:65
Båtnad, kr	16526:50	1579:30	830:--	14032:40	32968:20
Merkostnad, kr	7438:91	545:52	188:73	9441:65	17614:81
Båtnad 1953, ökning 70 procent, kr	28095:05	2684:81	1411:--	23855:08	56045:94

Kostnadsförslag.

Läge	Längd m.	Arbete, jordmån m. m.	Antal	à pris	Kostnad Kr.	Kostnad öre	Kostnad Kr.	Kostnad öre	Summa Kr.	Summa öre
1	2	3	4	5	6		7		8	
		Redberga dikningsföretag av år 1943.								
		Skräckan K-L								
47+60 - 52+75	515	Schaktning av torrjord m³	1000	0:75			750	-		
49+72, 49+78		Tummor av betong-kulvert, typ C, d=0,60 m, på kärnet st.	2	170:-			340	-	1090	-
		Tillägges c:a 15 % för arbetets ledning och oförutsedda utgifter							160	-
		Ersättning för intrång av jordanspråg till ägaren av Stora Grimskälle		1:17			40	-		
		ägaren av Stora Grimskälle		1:15			160	-	200	-
					Summa				1450	-

Träbron vid 47+64 och stentunnan vid 49+40 bibehållas.
Träbroarna vid 49+55 och 52+70 skjutas.

Skara den 30 juni 1943

E. E.

S. e. l.

Ser. E XIII kvmb
~~1625~~

DIARIE Nr 08023
K. LANTBRUKSSTYRELSEN
15 OKT. 1948

_R___4*1046

Kungl. Lantbruksstyrelsens arkiv

Avskrift.

Betänkande

ifråga om statsunderstöd till

Redberga dikningsföretag av år 1943

i Marka socken av Skaraborgs län;

avgivet år 1944 av

Ernst Öfverholm

Statens e. lantbruksingenjör.

x) med grön beteckning angivits å ritningarna

Stockholm den 11 november 1946.

På Kungl. Lantbruksstyrelsens vägnar

Albert Smith

Bestyrkes i tjänsten:

Lantbruksingenjören
i Skaraborgs län

Inga Johansson

Avskrift.

Avskrift
Genom Kungl. Lantbruksstyrelsens beslut denna dag fastställd till efterrättelse vid arbetets utförande med tillägg att vissa delar av avloppen F-G och U-V skola utföras med det ändrade läge som av förslagsställaren x)

x) se föreg. sida

BETÄNKANDE

ifråga om statsunderstöd till utförande av "Redberga dikningsföretag av år 1943" i Marka socken av Skaraborgs län.

Företagets läge och beskaffenhet.

Torrläggningsområdet är beläget 3 - 5 km sydväst om Falköpings centralstation. Läget framgår av till förrättningshandlingarna hörande översiktskarta, där det markerats med gul färgbeteckning. Till följd av avloppens alltför små dimensioner äro markerna besvärade av högt grundvattenstånd. Nu föreslagna åtgärder avse att bereda möjlighet till ändamålsenlig torrläggning av i företaget ingående marker.

Rättsliga förhållanden m.m.

Förslag angående företaget har upprättats vid av undertecknad handlagd, den 17 december 1943 avslutad syneförrättning enligt vattenlagen. Besvär mot syneförrättningen ha icke anförts /Bil. II/. Till täckdikningsnämnden i Skaraborgs län har angående företaget lämnats redogörelse /Bil. III/, vilken icke föranlett någon erinran från nämnden.

En del av den i företaget ingående marken ingår även i "Sjötorpssjöns vattenavledningsföretag av år 1933" i Göteveds, Marka och Gökhems socknar, vartill Kungl. Maj:t den 15 juni 1935 beviljat statsbidrag från statens avdikningsanslag och lån från statens avdiknings-

lånefond. Hänsyn härtill har tagits vid båtnadsberäkningen. Det nya företagets jämförelseplan ligger 32 cm högre än det gamla företagets. I det nya företaget ingår ej arbete, som är att anse som underhåll av det äldre företaget.

Hydrografiska förhållanden, avloppens dimensioner m.m. äro närmare angivna i synemännens utlåtande.

Motstående intressen förefinnas ej.

Arbetstid.

Enligt vid syneförrättningen meddelade bestämmelser skall företaget vara fullbordat senast den 1 september 1950.

Statsunderstöd.

Enligt protokoll, för vid sammanträde den 17 december 1943 med företagets delägare /Bil. IV/ hava dessa överenskommit att ingiva ansökning om bidrag från statens avdikningsanslag till företagets utförande samt lån från statens avdikningslånefond till sina andelar i kostnaderna.

Storleken av statsunderstödet har uträknats å bilaga V. Tabellen /Bil. VI/ utvisar varje särskild delägares andel i företaget ävensom i beräknade bidrags- och lånebelopp.

Förord.

Den vid syneförrättningen verkställda utredningen angående företaget har givit vid handen, att torrläggning av i företaget ingående marker är en förutsättning för ett rationellt utnyttjande av desamma. Enligt gällande bestämmelser synes, på sätt bilaga VI utvisar, statsunderstöd kunna utgå till företaget med i avrundade tal 14.820:- kro-

nor från statens avdikningsanslag och 16.100:- kronor från statens avdikningslånefond.

Täckdikningsplaner hava genom Skaraborgs läns Hushållningssällskaps försorg upprättats över delar av avdikningsområdet. Täckdikningen kan dock lämpligen icke utföras förrän i samband med eller efter detta företags utförande.

Bilaga I. Kostnadssammandrag.

" II. Bevis från Västerbygdens vattendomstol att syneförrättningen vunnit laga kraft.

" III. Redogörelse till täckdikningsnämnden.

" IV. Protokoll rörande beslut angående ansökning om statsunderstöd.

" V. Uträkning av statsunderstödets storlek.

" VI. Tabell, utvisande varje särskild delägares andel, kostnad och båtnad.

" VII. Arvodesräkning.

Med detta betänkande följer:

A. Syneakter, bestående av 1 häfte handlingar samt 4 blad plan-, profil- och sektionsritningar.

B. Förteckning över lånesökandena och dem tillhöriga fastigheter, till vilkas andelar i företaget lån beräknas utgå.

Skara den 10 augusti 1944.

Ernst Öfverholm

Statens e. lantbruksingenjör.

Bilaga I.

KOSTNADSSAMMANDRAG.

Torrläggningskostnad.

Arbets- och materialkostnad	29.756:-	
Ersättningar	269:-	30.025:-

Förrättningskostnad.

Kostnad för syneförrättningen	852:-	
" för utredning angående statsunderstöd	49:65	901:65

Summa: 30.926:65

Skara den 10 augusti 1944.

Ernst Öfverholm

Statens e. lantbruksingenjör.

Anskift

Vid arbetsplanens fastställande har kostnaden för företaget beräknats till 30.926 kronor 65 öre

Stockholm den 11 november 1946

På Kungl. Lantbruksstyrelsens vägnar:

Albert Smith

Bestyrkes i tjänsten:

Lantbruksingenjören
i Skaraborgs län.

Inga Johansson

Bilaga II.

Såvitt här fört diarium utvisar, hava besvär icke anförts över en, enligt uppgift, av e.lantbruksingenjören Ernst Öfverholm handlagd, den 17 december 1943 avslutad syneförrättning rörande torrläggning av mark, tillhörande Redberga egendom i Marka socken, Skaraborgs län /Redberga dikningsföretag av år 1943/; betygar Vänersborg i Västerbygdens vattendomstols kansli den 18 april 1944.

I tjänsten:

Erik T:son Uggla

Stämpel Två kronor.

e.Lantbruksingenjören Ernst Öfverholm.

Bilaga III.

REDOGÖRELSE

för Redberga diknings- företag av år 1943

i Marka sock en

av Skaraborgs län, omfattande 4 samfälligheter.

Hela företaget

Åker	68.66	har
Äng och odlingsmark	10.60	„
Annan duglig mark	1.47	„
Tillsammans	80.73	har

Markens blivande värde i medeltal 970:- kronor pr har

„ „ „ högst 1200:- „ „ „

Båtnaden har uppskattats till 32968:20 kr.

Kostnaden för torrläggningsarbetet har uppskattats till 30025:- „

Årliga pumpningskostnaden har uppskattats till „

Jordarten utgöres huvudsakligen av mylla på morän

Syneförrättning enligt vattenlagen angående företaget avslutades den 17 dec. 1943.

Till företagets aktförvarare har utsetts: Godsägare Rudolf Persson

Adress: Redberga egendom, Falköping

Anm.:

Skara den 17 maj 1944

Ernst Öfverholm
Förrättningsman.

Täckdikningsnämndens yttrande

Föranleder ingen erinran från täckdikningsnämnden.

Enligt uppdrag
Erik Almlöf

PETTERSONSKA BOKTR.EFTR.
SKARA
392586

Bilaga IV.

Protokoll, fört vid sammanträde med delägarna i Redberga dikningsföretag av år 1943 i Marka socken av Skaraborgs län.

Närvarande: undertecknad och

Godsägare Rudolf Persson, Redberga egendom,

Lantbr. Karl Fransén, Nyhem, såsom ombud för Karl Erik Fransson,

Torsten Johansson, Grimskälla.

§ 1.

Överenskommo delägarna i företaget att till arbetets utförande söka statsbidrag från statens avdikningsanslag.

Nedan antecknade delägare förklarade sig därjämte önska erhålla lån från statens avdikningslånefond till sina andelar i företaget, nämligen:

Godsägare Rudolf Persson, ägare av Redberga egendom,

Lantbrukaren Karl Erik Fransson, ägare av Grimskälle Store 1 13-15.

§ 2.

Företagets förtroendeman erhöll i uppdrag

att hos vederbörande myndighet göra ansökning om erhållande av i § 1 omförmälda statsunderstöd,

att å delägarnas vägnar underteckna de kontrakt och förbindelser, som för statsunderstödens lyftande kunna erfordras,

att uppbära och utkvittera de statsunderstöd, som kunna bliva till företaget beviljade,

att vidtaga i övrigt erforderliga åtgärder för arbetenas förslagsenliga utförande.

§ 3.

Beslöts att uppdraga åt undertecknad att upprätta för statsunderstöds sökande erforderliga handlingar m.m.

§ 4.

Då intet vidare förekom, avslutades sammanträdet.

§ 5.

Protokollet upplästes och lämnades utan erinran.

Redberga den 17 december 1943.

Ernst Öfverholm

Statens e. lantbruksingenjör.

Rudolf Persson Torsten Johansson Karl Fransén

Bilaga V.

STATSBIDRAG och LÅN.

	Samfällighet och område				
	Västra	S-T	U-V	Östra	Summa
Hela företaget.					
Båtnad	16.526:50	1.579:30	830:-	14.032:40	
Kostnad	15.162:07	1.483:28	684:93	13.596:37	
Relativ kostnad	0.92	0.94	0.83	0.97	
Bidrag i % av kostnad	47.20	47.90	44.05	48.95	
Beräknat bidrag	7.156:50	710:49	301:71	6.655:42	14.824:12
BIDRAG utgår med	7.154:51	710:29	301:63	6.653:57	14.820:-
Lånesökandenas andel.					
i procent	100.00	100.00	100.00	100.00	
i båtnad	16.526:50	1.579:30	830:00	14.032:40	
i kostnad	15.162:07	1.483:28	684:93	13.596:37	
i bidrag	7.154:51	710:29	301:63	6.653:57	
Beräknat lånebelopp	8.007:56	772:99	383:30	6.942:80	16.106:65
LÅN utgår med	8.004:26	772:67	383:14	6.939:93	16.100:-

Skara den 10 augusti 1944.

Ernst Öfverholm

Statens e. lantbruksingenjör.

Tabell, utvisande varje särskild delägares andel i

Mantal	Reg.-n:r	Littera	Socken, by och hemman	Samfällighet, avdelning, ägares namn	Areal: Åker ha	Åker ar	Annan mark ha	Annan mark ar	Summa ha	Summa ar
			Marka socken.							
				Västra samfälligheten.						
19/1000	1 14		Grimskälle Stora	Karl Erik Fransson		60				60
40/1000	1 13		D:o	Densamme		93				93
44/1000	1 15		D:o	Densamme	6	45			6	45
351/1000	1 8		D:o	Rudolf Persson	21	39		66	22	05
378/1000	1 10		Redberga	Densamme	2	74	1	12	3	86
				Området S-T.						
378/1000	1 10		Redberga	Rudolf Persson	5	17			5	17
				Området U-V.						
378/1000	1 10		Redberga	Rudolf Persson	3	67			3	67
				Östra samfälligheten.						
378/1000	1 10		Redberga	Rudolf Persson	17	62	10	29	27	91
18/1000	1 16		D:o	Densamme	4	98			4	98
49/1000	1 5		Grimskälle Lilla	Rudolf Persson	2	23			2	23
43/1000	1 7		Narven	Densamme	2	88			2	88
				Summa:	68	66	12	07	80	73

företaget ävensom beräknade bidrags- och lånebelopp.

Båtnad		Kostnad för torrläggningen		Kostnad för syneförrättningen		Kostnad för betänkandet		Summa kostnad		Relativ kostnad	Bidragets storlek i proc. av kostnaden	Bidrag		Lån	
kr.	öre	kr.	öre	kr.	öre	kr.	öre	kr.	öre			kr.	öre	kr.	öre
										0,92	47,20				
240	-	126	48	3	59		21	130	28			61	46	68	76
283	20	149	25	4	24		25	153	74			72	55	81	16
2721	60	1434	27	40	70	2	37	1477	34			697	14	779	94
11504	30	11268	96	319	79	18	63	11607	38			5477	13	6127	66
1777	40	1741	04	49	41	2	88	1793	33			846	23	946	74
1579	30	1440	-	40	90	2	38	1483	28	0,94	47,90	710	29	772	67
830	-	665	-	18	83	1	10	684	93	0,83	44,05	301	63	383	14
										0,97	48,95				
10166	70	9563	40	271	35	15	82	9850	57			4820	51	5027	98
1469	10	1382	04	39	21	2	28	1423	53			696	63	726	61
1164	-	1095	60	31	09	1	81	1128	50			552	25	576	01
1232	60	1158	96	32	89	1	92	1193	77			584	18	609	33
32968	20	30025	-	852	-	49	65	30926	65			14820	-	16100	-

Skara den 10 augusti 1944.

Ernst Öfverholm

Statens e. lantbruksingenjör.

Bilaga VII.

ARVODESRÄKNING

för betänkande och utredning angående statsunderstöd till "Redberga dikningsföretag av år 1943" i Marka socken av Skaraborgs län, avgiven i enlighet med gällande lantbruksingenjörstaxa.

Betänkande och kostnadssammandrag	4 sidor á 3:-	12:-
Diariibevis med kommissionärsarvode		4:-
Redogörelse till täckdikningsnämnden		3:55
Protokoll rörande beslut angående ansökning om statsunderstöd	1 sida á 3:-	3:-
Uträkning av statsunderstödets storlek		3:-
Tabell, utvisande varje särskild delägares andel		7:50
Avskrift av betänkandet med bilagor	12 sidor á 0:55	6:60
Inhäftning, 2 band		2:-
Förteckning över lånesökandena och deras fastigheter		3:-
Ansökningshandling och expedition		5:-
	Summa kronor:	49:65

Den som med denna räkning sig icke åtnöjer, äger att densamma klandra genom stämning till Vilske häradsrätt inom tre månader härefter.

Skara den 10 augusti 1944.

Ernst Öfverholm

Statens e. lantbruksingenjör.

Förestående avskrifters, sid. 1 - 12, likhet med originalen bestyrkes i tjänsten: