Akt nr:

R-E1a-1055

AU$R-E1a-1055

R-E1a-1055

Typritningar

Skala 1:50

Brunn med intag

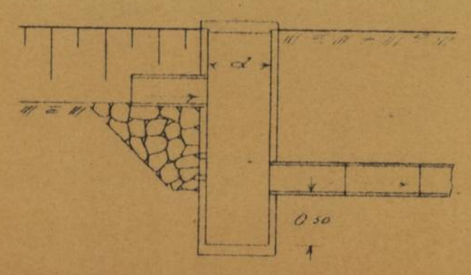

Lock och botten av betong

Brunn med bräddavlopp

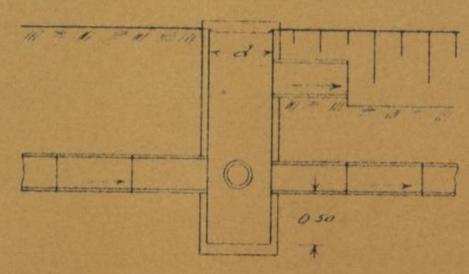

Lock och botten av betong

Brunn typ A'

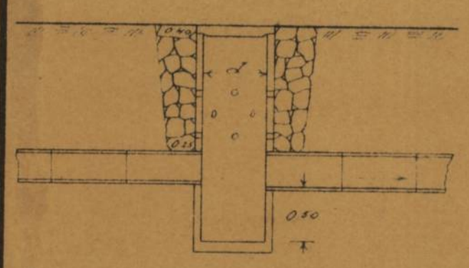

Lock och botten av betong

Brunn typ B

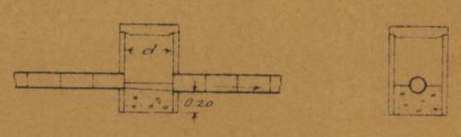

Lock av betong.
I brunnens nedre del gjutes en betongbotten, vari en rännа formas mellan inkommande och utgående rören.

Betonggjutning typ A'

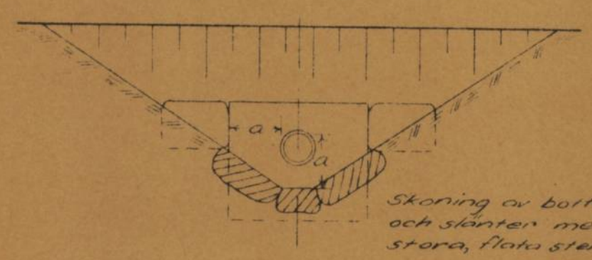

Skoning av botten och slänten med stora, flata stenar

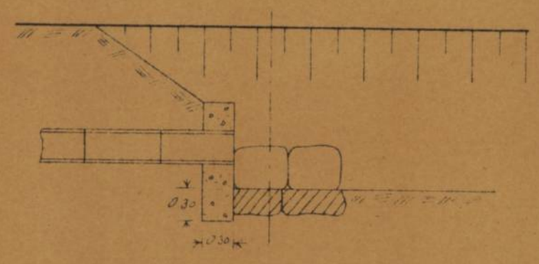

Betonggjutning typ B'

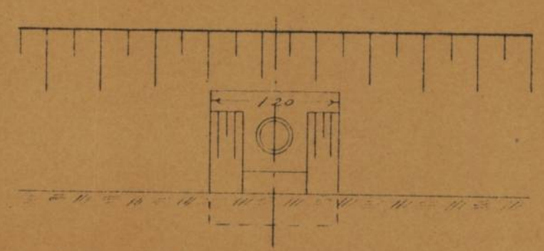

Alla betongväggars tjocklek = 0.30 meter

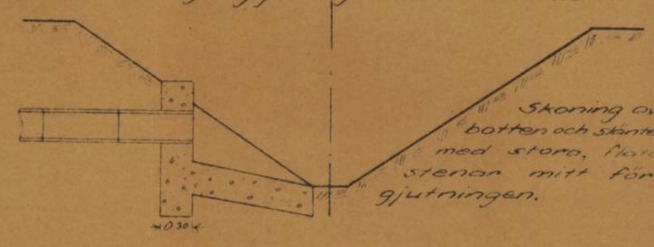

Skoning av botten och slänter med stora, flata stenar mitt för gjutningen.

Brunn typ A²

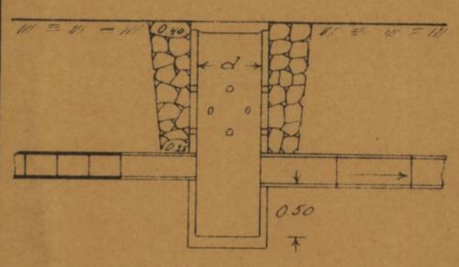

Lock och botten av betong

Brunn typ C

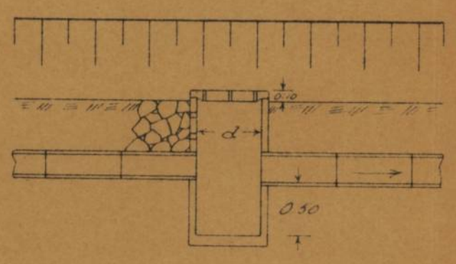

Lock och botten av betong.
13 st 30 m/m hål eller ett ståltrådsnät i locket.

Betonggjutning typ A²

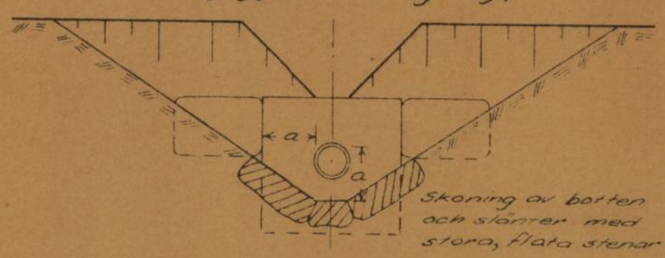

Skoning av botten och slänter med stora, flata stenar

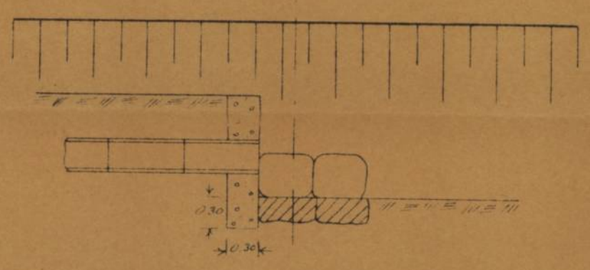

Betonggjutning typ B²



Alla betongväggars tjocklek = 0.30 meter

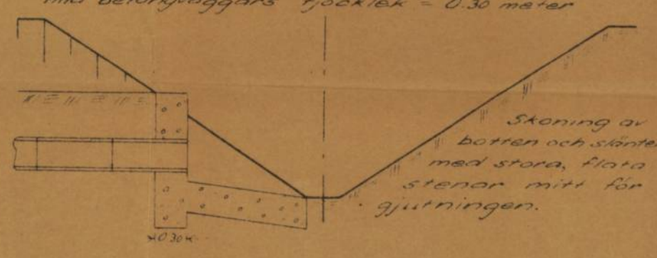

Skoning av botten och slänter med stora, flata stenar mitt för gjutningen.

Brunn typ A³

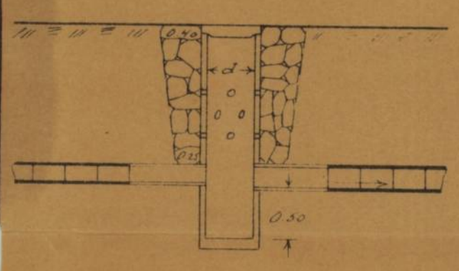

Lock och botten av betong

Brunn typ D

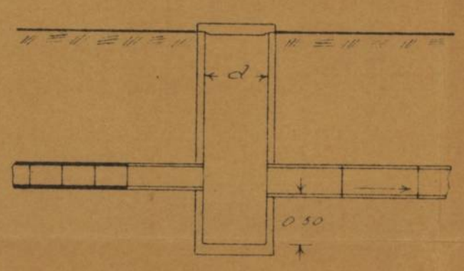

Lock och botten av betong

Rörtrumma typ A'

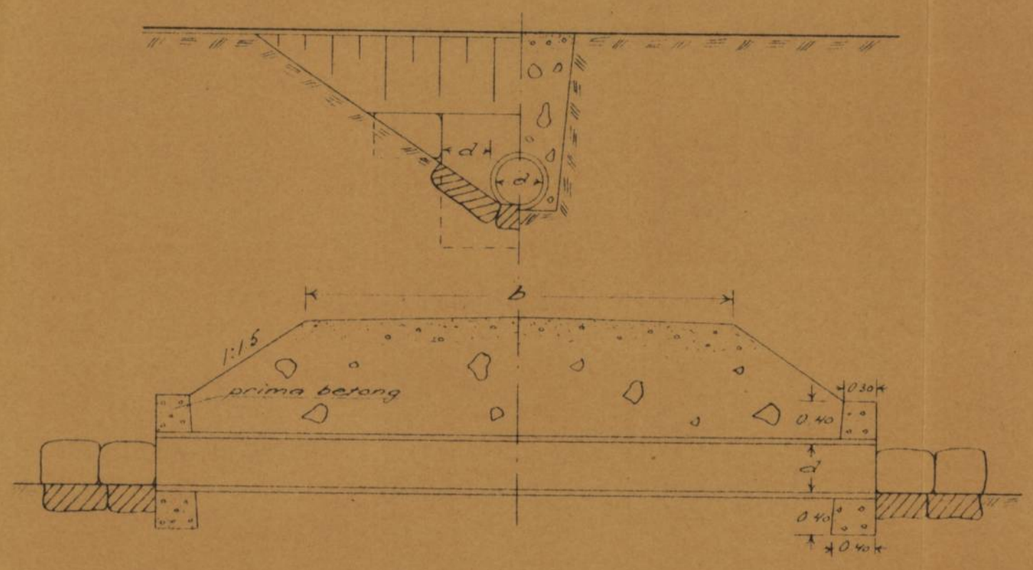

Rörtrumma typ B

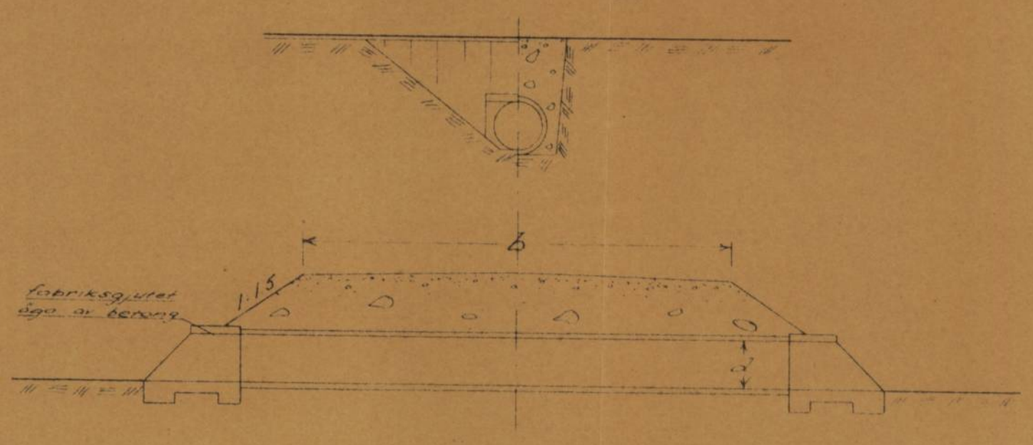

Rörtrumma typ A²

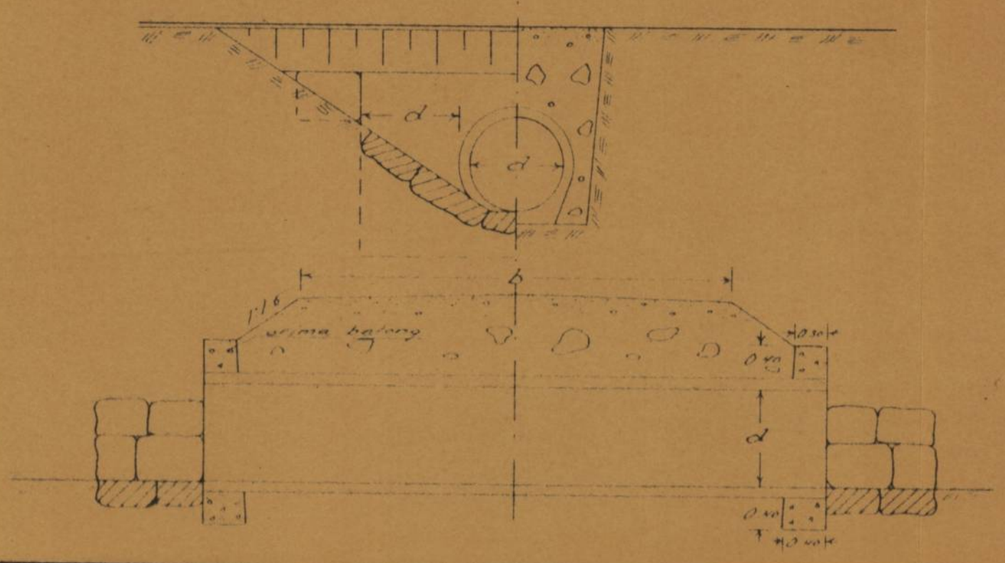

Rörtrumma typ C

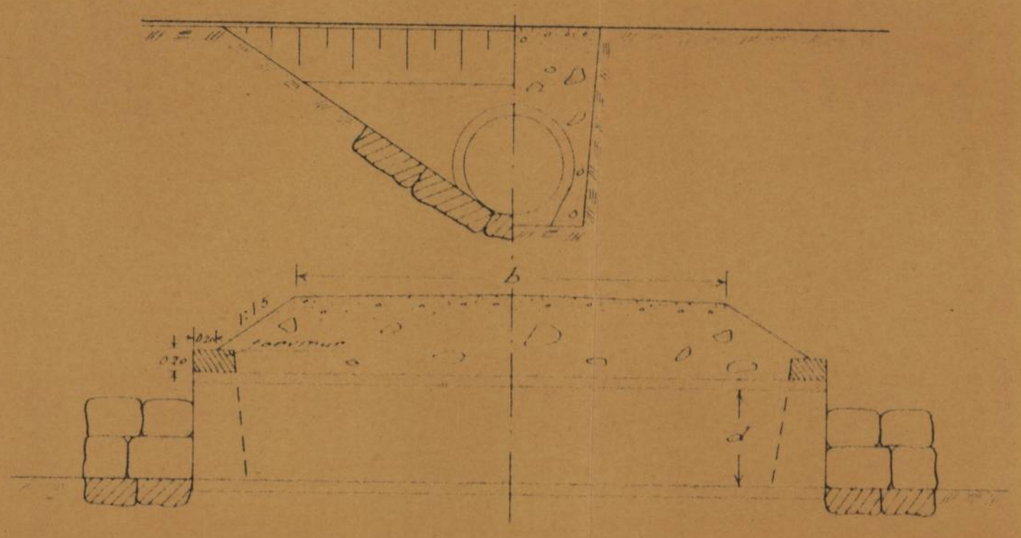

R-E1a-1055

320
46

Skuldförbindelse överlämnad
till Kungl. Statskontoret
den 28/4 1947
godkänd den 2/5 1947

DIARIE Nr 10706
K. LANTBRUKSSTYRELSEN
15 APR. 1947

R 5•1055

462/46

KONTRAKT.

Sedan Kungl. Lantbruksstyrelsen den 11 november 1946 till Torpa dikningsföretag av år 1944 i Sunnersbergs socken, SKARABORGS LÄN

beviljat dels *statsbidrag* med elvatusentvåhundrasjuttio (11.270) kronor att utgå från *statens avdikningsanslag* och *dels lån* med niotusentrehundranittio (9.390) kronor att utgå från *statens avdikningslånefond* ävensom fastställt en av lantbruksingenjören E. Öfverholm vid syneförrättning år 1944 för företaget upprättad arbetsplan med därtill hörande kostnadsförslag, har undertecknad....., som av vederbörande intressenter utsetts till ordförande i styrelsen ~~förtroendeman~~ för företaget, med Lantbruksstyrelsen avslutat följande kontrakt, varigenom ~~vi~~ jag för egen del samt å vederbörande intressenters i företaget vägnar åtager och förbinder ~~oss~~ mig:

1:o) att utföra företaget i överensstämmelse med den fastställda arbetsplanen med de eventuella ändringar däri, varom Lantbruksstyrelsen må komma att efter framställning besluta,

att fullborda arbetet till den *1 september* 1949,

att vid företagets utförande iakttaga de föreskrifter, som av Kungl. Maj:t eller Lantbruksstyrelsen må hava meddelats,

att vid sådana betongarbeten, som kunna ifrågakomma vid företaget, giva företräde för material av inhemsk tillverkning, då icke särskilda omständigheter till annat föranleda,

att bestrida vad utöver beviljat statsbidrag kan erfordras för företagets fullbordande,

att gälda vederbörande förrättningsman tillkommande gottgörelse för besiktning och avsyning av företaget,

att, när sådant av Lantbruksstyrelsen påfordras, förete behörigen verifierade räkenskaper över de med företaget förenade utgifterna ävensom att, därest det skulle visa sig, att torrläggningskostnad, varför statsmedel beviljats, beräknats till högre belopp än den verkliga kostnaden, efter föreskrift av Lantbruksstyrelsen vidkännas motsvarande minskning av statsbidraget och lånet,

att underhålla det utförda arbetet intill dess sådan underhållsskyldighet kan varda andra i laga ordning ålagd eller vederbörande från underhållsskyldigheten befriats, samt

att vid arbetets utförande ävensom i fråga om underhållsskyldighetens fullgörande underkasta ~~oss~~ mig Lantbruksstyrelsens inseende och kontroll;

2:o) att för tjänsteman, som förordnats att verkställa besiktning eller avsyning av företaget eller inspektion av underhållsarbetet, tillhandahålla den för företaget fastställda arbetsplanen med därtill hörande handlingar och ritningar;

3:o) att i händelse avvikelse utan därtill i vederbörlig ordning erhållet tillstånd skett från den fastställda arbetsplanen, eller arbetet icke blivit fullbordat inom därför bestämd tid och Lantbruksstyrelsen ej heller medgivit anstånd med dess utförande, eller Kungl. Statskontoret skulle finna den säkerhet, som blivit ställd för till Statskontoret avgiven skuldförbindelse angående lånets återbetalning, icke vidare nöjaktig, och ny säkerhet som av Statskontoret godkännes, icke varder inom bestämd tid avlämnad, eller den bestämda annuiteten icke varder i behörig tid erlagd, låta det ankomma på Lantbruksstyrelsen att inställa vidare utbetalning av statsmedlen samt att återfordra vad därav uppburits, beträffande lånet dock endast därest icke beslut om detsammas återbetalning och fördelning blivit meddelat, att inom viss angiven tid på en gång eller efter hand inbetalas, bidragsmedlen till Lantbruksstyrelsen, och lånemedlen till Statskontoret, ävensom att å sålunda lyftade och återburna medel erlägga fem procent årlig ränta från lyftningsdagen till dess återbetalning sker;

4:o) att ifråga om tid för lyftande av statsmedlen låta gälla vad Lantbruksstyrelsen därutinnan bestämmer, och skall någon del av statsbidraget och lånet innestå i Lantbruksstyrelsen, intill dess arbetet blivit vederbörligen avsynat och av Lantbruksstyrelsen godkänt;

5:o) att vid avslutandet av detta kontrakt för förvaring i Lantbruksstyrelsens arkiv till Styrelsen överlämna ett exemplar av till ärendet hörande förslag och utredning, dock med undantag för sådana förrättningsakter, som enligt gällande bestämmelser i fråga om redovisning av akter rörande företag enligt 7 kap. vattenlagen må vid nämnda tidpunkt hava överlämnats till Lantbruksstyrelsen, ävensom att, innan sista delen av statsmedlen lyftes, till Lantbruksstyrelsen överlämna fullständig beskrivning jämte ritning över sådan avvikelse från den fastställda planen, vartill vederbörligt tillstånd må hava meddelats;

6:o) att bestrida eller gottgöra kostnader, som i följd av erhållna statsbidrag och lån kunna föranledas för Lantbruksstyrelsen eller Statskontoret;

7:o) att för fullgörande av detta kontrakt ävensom, därest mot kontraktet brytes, för återbäring av lyftade statsmedel jämte därå upplupen ränta, ställa säkerhet, som av Lantbruksstyrelsen godkännes;

8:o) att till Statskontoret avgiva med behörig borgen eller annan säkerhet försedd skuldförbindelse angående lånets återbetalning; samt

9:o) att fullgöra de övriga åtaganden, som enligt gällande bestämmelser åligga mottagare av ifrågavarande statsmedel.

Härav äro två lika lydande exemplar upprättade, av vilka vardera kontrahenten tagit ett.

Snickaregården Tolsjö den 11/3 1947.

Einar Pettersson

Att Lantbrukaren Einar Pettersson, Snickaregården, Torpa, Tolsjö

i bägges vår närvaro egenhändigt undertecknat förestående kontrakt, intyga:

Sven Andersson — Adress Olofstorp Tolsjö

Harry Svensson — Adress Öslerbacka Tolsjö

Kungl. Lantbruksstyrelsen antager detta kontrakt.

Stockholm den 6 maj 1947.

På Kungl. Lantbruksstyrelsens vägnar

Vederbörandes uppmärksamhet fästes å bestämmelserna i 13 kap. 17 § vattenlagen, vari stadgas att, därest det framtida underhållet försummas, Konungens Befallningshavande eller annan myndighet Konungen bestämmer äger själv bota bristen på den försumliges bekostnad.

Ser. E XIII
~~219~~
10687
DIARIE Nr
K. LANTBRUKSSTYRELSEN
R 5-1055
ber 46
Kungl. Lantbruksstyrelsen
Kulturteknisk avdelning
23481
K. LANTBRUKSST
14 NOV. 1944

Handlingar angående

Torpa dikningsföretag av år 1944

i Sunnersbergs socken av Skaraborgs län,

upprättade

vid syneförrättning enligt vattenlagen

år 1944 av

Ernst Öfverholm

Statens e. lantbruksingenjör.

/

Protokoll, fört vid sammanträden under syneförrättning enligt vattenlagen för förbättrad utdikning av mark tillhörande Måns Jonsgården m.fl. i Sunnersbergs socken av Skaraborgs län.

Den 22 oktober 1943.

Sedan undertecknad, förrättningsman, på därom gjord ansökning /Bil. 1/ av Länsstyrelsen blivit förordnad /Bil. 2/ att handlägga denna syneförrättning, hade sammanträde med intressenterna utsatts att hållas förestående dag klockan 10 hos Carl Appelberg, Sölten, , varom särskilda underrättelser blivit till sakägarna utsända enligt bifogade förteckning /Bil. 3/.

För att såsom gode män biträda vid förrättningen hade tillstädeskommit skiftesgodemännen

Erik Karlsson, Bryngelsgården, Tolsjö, och

Oskar Karlsson, Hög, Tolsjö,

vilka båda avlagt föreskriven ed.

Till sammanträdet hade följande sakägare tillstädeskommit:

såsom sökande:

Kronoarrendator Aron Johansson, Måns Jonsgården,

Carl Appelberg, Sölten,

Samuel Sandén, Fästa,

Einar Pettersson såsom ombud för Gustaf Petterssons sterbhus, Snickaregården, enl. fullm. /Bil. 4 a/,

Erik Gustafsson, Skattegården, Torpa,

Joel Häger, Johanslund, Björksäter, Lidköping,

såsom övriga sakägare:

Alfred Johansson, Utbogården, jämväl såsom ombud för Sunnersbergs pastorat, enl. protokollsutdrag /Bil. 4 b/,

Åke Karlsson såsom ombud för Karl Karlssons hustrus sterbhus, Skattegården,

Karl Andersson såsom ombud för Victor Anderssons sterbhus, Hansagården, enl. fullm. /Bil. 4 c/.

§ 1.

Ansökningen om förrättningen samt det på grund därav meddelade förordnandet för förrättningsmannen att handlägga ifrågavarande förrättning upplästes.

§ 2.

Jäv mot synemännen anfördes icke och något laga hinder mot förrättningens handläggning eller mot företagets genomförande ansågs ej förefinnas.

§ 3.

Gustaf Petterssons sterbhus, Snickaregården, Erik Gustafsson, Torpa Skattegården, och Joel Häger, Johanslund, Björksäter, hade ingått förening med sökandena till syneförrättningen. Föreningen /Bil. 5/ vitsordades av synemännen.

§ 4.

Förrättningsmannen framlade upprättad karta över de vattenbesvärade markerna samt profilritningar över avloppen. Äganderättsförhållandena undersöktes. Sökandena yrkade avlopps upptagande till sådant djup och sådana dimensioner att deras därav beroende marker kunde torrläggas till ändamålsenligt djup.

§ 5.

Ersättning yrkades för intrång av jordupplag på Torpa Hansagården 2^2.

§ 6.

Meddelades att till hantlangning vid fältundersökningarna åtgått 4 hela och ½ dagsverken, vilka skulle gäldas med 7 kr pr dagsverke. För virke till avvägningspålar yrkade Carl Appelberg 3:- kr.

§ 7.

Förrättningsmannen kungjorde, att synemännen efter sammanträdet skulle vidtaga för ärendets vidare handläggning nödiga undersökningar och värderingar samt att nytt sammanträde komme att hållas i samma lokal å tid, varom skulle underrättas genom brevkort.

§ 8.

Då intet vidare förekom, upplästes dagens protokoll och avslutades sammanträdet. Ort och dag som ovan.

Statens e. lantbruksingenjör.

Oskar Carlsson Erik Karlsson

Biträdande gode män.

Den 18 februari 1944.

Till sammanträdet hade synemännen och följande sakägare infunnit sig:

Kronoarrendator Aron Johansson, Häradsskrivaregården, såsom ombud för Kungl. Maj:t och Kronan enl. fullm. /Bil. 4 e/,
Carl Appelberg, Sölten,
Erik Gustafsson, Skattegården,
Karl Svensson såsom ombud för Sven Petter Svenssons stbh, Hansagården,
Carl Andersson såsom ombud för Victor Anderssons stbh, Hansagården,
Anton Svensson, Österbacka,
Einar Pettersson såsom ombud för Gustaf Petterssons stbh, Snickareg:n,
Åke Karlsson såsom ombud för Karl Karlssons hustrus stbh, Skattegården, enligt fullmakt /Bil. 4 d/,
Kyrkovärden Alfred Johansson, Utbogården, jämväl såsom ombud för Sunnersbergs pastorat,
Samuel Sandén, Fästa,
Joel Häger, Johanslund, Lidköping.

§ 9.

Förrättningsmannen framlade och förklarade det upprättade förslaget och lämnade redogörelse för de härför beräknade kostnaderna samt för jordvärderingen och kostnadernas fördelning.

§ 10.

Förrättningsmannen uppläste arbetsbeskrivningen /Bil. C/ och synemännens utlåtande /Bil. E /.

§ 11.

Lämnades redogörelse för förrättningskostnaderna och dessas fördelning.

§ 12.

Bestämdes att till företaget hörande handlingar och ritningar skulle mottagas och förvaras av Einar Pettersson, Snickaregården, Torpa, Tolsjö.

§ 13.

Då intet vidare förekom, förklarades förrättningen avslutad och upplästes dagens protokoll.

.....
Statens o. lantbruksingenjör.

Erik Karlsson ..... Oskar Carlsson .....

Biträdande gode män.

Bilaga 1a.

SKARABORGS LÄNS 19 JUL. 1943 LANDSKANSLI

D d nr 58-151
1943

SKARABORGS LÄNS 19.-JUL.-1943 LANDSKONTOR

Till

Kungl. Maj:ts Befallningshavande i Skaraborgs län.

DIARIE N:r 14451
K. LANTBRUKSSTYRELSEN
23 JUL. 1943

R e s o l u t i o n.

Remitteras till Kungl. Lantbruksstyrelsen, som behagade med remisshandlingarnas återställande till länsstyrelsen inkomma med yttrande i ärendet. Mariestad å landskansliet den 20 juli 1943.

På tjänstens vägnar:

Leo Wohlstein

Undertecknade få härmed vördsamt anhålla om förordnande för inom länet tjänstgörande lantbruksingenjör att jämlikt bestämmelserna i gällande vattenlag handlägga syneförrättning för torrläggning av vattenskadade marker tillhörande Måns-Jonsgården m.fl. i Sunnersbergs socken av Skaraborgs län.

Förteckning över de fastigheter, som ytterligare kunna förväntas bliva av företaget berörda återfinnes å omstående sida.

Närmaste järnvägsstation till förrättningsstället är: Lidköping

Meddelanden angående förrättningen torde ställas till:

Aron Johansson

adress Måns-Jonsgården

pr Tolsjö

Telefon: 22 Tolsjö

Tolsjö den 16/7 1943

Aron Johansson

Carl Appelberg. Sylten Tolsjö

E. J. Sandén Tranebergsgården nr 6 Tolsjö

Jag på vördsamt föreslå, att i fråga varande förordnande utfärdas för e. lantbruksingenjör E. Oppenholm, Skara. Skara den 17. juli 1943

STATENS LANTBRUKSINGENIÖR
SVEN HÅLLIN
SKARA

SKARABORGS LÄNS
19 JUL 1943
LANDSKANTSLI

FÖRTECKNING

över fastigheter, som väntas bliva av företaget berörda.

Fastighetens namn:	Ägarens namn:
Torpa Klåv Jonsgården	Kronan, ar. Aron Johansson
Sjöbo	Carl Appelberg
Tolsjö Trauebergsgården	C. S. Sandén
Torpa Skatte gården	Erik Gustafsson
" "	Joel Hägen
" Arvid Andersson	Gust. Petterssons sterbh.
Tolsjö Ettbogården	Alfr. Johansson

PETTERSONSKA BOKTR. EFTR.
SKARA
392196

7

Bilaga 1 b.

KUNGL.
DOMÄNSTYRELSEN

Telegramadress } DOMÄNSTYRELSEN
Telefonanrop } STOCKHOLM
POSTGIROKONTO 1092

I SVARSSKRIVELSE
TORDE ÅBEROPAS
NR J:2163 år 1943.
d.9/6 1943.

Föredragande:
G. Malmström.

SKARABORGS LÄNS
19-JUL-1943
LANDSKONTOR

Till Arrendatorn av kronoegendomen Torpa nr 4 Måns Jonsgården och Torpa nr 5 Arvid Snickaregården i Sunnersbergs socken av Skaraborgs län, Aron Johansson, Tolsjö.

Angående täckdikning.

Kungl. domänstyrelsen får härmed återställa närslutna täckdikeshandlingar under åberopande av det mellan styrelsen och Eder den 17 april och 15 maj 1943 träffade avtalet om täckdikning vid rubricerade egendom.

Styrelsen får i sammanhang härmed erinra om att enligt det till täckdikningsplanen hörande utlåtandet dikningen av fig. 4 b och 6 d å planen icke bör komma till stånd, förrän avloppsfrågan, som berör även andra fastigheter, ordnats vid syneförrättning enligt vattenlagen. Styrelsen får på grund härav meddela, att styrelsen ej har något att erinra emot, att Ni i vederbörlig ordning gör ansökan om dylik syneförrättning. Utlåtandet vid syneförrättningen skall dock, innan förrättningen vinner laga kraft, underställas styrelsens prövning. Stockholm den 9 juni 1943.

Iwt

På Kungl. domänstyrelsens vägnar:

Knut Holmström

Johannes Malmström.

8

Bilaga 2.

Kungl. Lantbruksstyrelsen.

9186

Till

Länsstyrelsen i Skaraborgs län.

Genom resolution den 20 juli 1943 har Ni anhållit om Kungl. Lantbruksstyrelsens yttrande över en av lantbruksingenjören S. Hallin till Eder överlämnad ansökning om syneförrättning enligt vattenlagen för torrläggning av mark.

./. Med anledning härav får Lantbruksstyrelsen med återställande av remisshandlingarna hemställa, att förordnande att handlägga ifrågavarande syneförrättning måtte meddelas extra lantbruksingenjören E. Öfverholm, Skara. Stockholm den 27 juli 1943.

På Kungl. Lantbruksstyrelsens vägnar

T. Waern

R e s o l u t i o n.

Extra lantbruksingenjören E. Öfverholm, Skara, förordnas härmed att i laga ordning verkställa ifrågavarande förrättning; och införväntas från honom bevis om förordnandets emottagande.

Mariestad å landskansliet den 12 augusti 1943.

På länsstyrelsens vägnar:

J. Sunnerholm. R. Dahlström.

Bilaga 3 a.

FÖRTECKNING

över underrättelser angående sammanträde hos Carl Appelberg, Sölten, tisdagen den 19 oktober 1943 klockan 10, för handläggning av syneförrättning rörande torrläggning av mark tillhörande kronoegendomen Torpa Måns Jonsgården och Torpa Arvid Snickaregården m.fl. hemman i Sunnersbergs socken av Skaraborgs län, vilka underrättelser avsänts den 5 oktober 1943 till:

Skiftesgodemannen Erik Karlsson, Bryngelsgården, Tolsjö,
Skiftesgodemannen Oskar Carlsson, Hög, "
Kronoarrendator Aron Johansson, Måns Jonsgården, "
Carl Appelberg, Sölten, "
Samuel Sandén, Fästa, "
Gustaf Petterssons sterbhus, Snickaregården, "
Erik Gustafsson, Skattegården, Torpa, "
Fastighetsägare Joel Häger, Johanslund, Björksäter, Lidköping,
Kungl. Maj:ts Befallningshavande i Skaraborgs län beträffande kronoegendomen Torpa Måns Jonsgården och Torpa Arvid Snickaregården samt eckl. lönebostället Alebäck,
Alfred Johansson, Utbogården, Tolsjö,
Karl Karlsson, Skattegården, "
Handl. Erik Tenggren, Stenportsgatan 10, Lidköping,
Birger Handfast, Alebäck, Tolsjö,
Victor Anderssons sterbhus, Hansagården, "

Skara den 5 oktober 1943.

Statens e. lantbruksingenjör.

Den 9 oktober 1943 underrättades om att sammanträdet uppskjutits till fredagen den 22 oktober 1943 klockan 10.

Skara den 9 oktober 1943.

Statens e. lantbruksingenjör.

Bilaga 3 b.

F Ö R T E C K N I N G

över underrättelser angående sammanträde hos Carl Appelberg, Sölten, fredagen den 18 februari 1944 klockan 9.00, för handläggning av syneförrättning rörande torrläggning av mark tillhörande Torpa Skattegården m.fl. hemman i Sunnersbergs socken av Skaraborgs län, vilka underrättelser avsänts den 28 januari 1944 till:

Skiftesgodemannen Erik Karlsson, Bryngelsgården, Tolsjö,
Skiftesgodemannen Oskar Carlsson, Hög, "
Domänintendenten Bertil Ekberg, Dagsnäs, Stora Bjurum,
Kronoarrendator Aron Johansson, Häradskrivaregården, Tolsjö,
Carl Appelberg, Sölten, "
Erik Gustafsson, Skattegården, Torpa, "
Sven Petter Svenssons sterbhus, Hansagården, Torpa, "
Victor Anderssons sterbhus, " " "
Anton Svensson, Österbacka, "
Gustaf Petterssons sterbhus, Snickaregården, Torpa, "
Karl Karlssons hustrus sterbhus, Skattegården, "
Kyrkovärden Alfred Johansson, Utbogården, "
jämväl såsom ombud för Sunnersbergs pastorat,
Samuel Sandén, Fästa, Tolsjö,
Erik Salegård, Alvetorp, "
Joel Häger, Johanslund, Björksäter, Lidköping,
Birger Handfast, Alebäck, Tolsjö,
Handl. Erik Tenggren, Stenportsgatan 10, Lidköping

Skara den 28 januari 1944.

Statens e. lantbruksingenjör

Bilaga 4 a.

Fullmakt

för Einar Pettersson eller den, han i sitt ställe förordnar, att vid ansökningar enligt vattenlagen för torläggning av mark tillhörande Mäns Jansgården m fl hemman i Svanshalls socken och Skaraborgs län föra vår talan, innefattande denna fullmakt jämväl behörighet att ingå förening och göra yrkande, som i 10 kap. 58 § vattenlagen omförmäles, ävensom att söka lån av statsmedel till vår andel i kostnaderna för företaget. Omförmälda åtgärder godkännas.

Svickarsgården den 9 – 10 – 1943

Agnes Pettersson
Arthur Pettersson
Axel Pettersson
Sven Pettersson
Justen Pettersson
Lisa Pettersson
Ingrid Pettersson

Bevittnas:

Georg Karlsson

Gunhild Karlsson

Bilaga 4 b.

Utdrag ur protokoll, fört vid sammanträde med Hammarbygs pastorats kyrkoråd den 19 okt. 1943.

§ 2.

Till sammanträdet förelåda pastoralcirkulär av Karl Appelberg, daterat den 22 oktober 1943 utlöser kyrkoherden Alfred Johansson, Uthagården.

Som ovan
O. Svedlundh
ord.

Rätt utdraget bekyrkor
O. Svedlundh

13

Bilaga 4 c.

Bilaga .....

FULLMAKT

för Karl Andersson eller den, han i sitt ställe förordnar, att vid syneförrättning enligt Vattenlagen för torrläggning av mark tillhörande Måns Jonsgården m. fl. hemman i Sunnersbergs socken och Skaraborgs län föra vår talan, innefattande denna fullmakt jämväl behörighet att ingå förening och göra yrkande, som i 10 kap. 58 § Vattenlagen omförmäles, ävensom att söka lån av statsmedel till vår andel i kostnaderna för företaget. Ombudets laga åtgärder godkännas.

Torpa Hansagården den 22/10 1943

Ida Andersson. Elin Andersson. Anna Andersson

Bevittnas:

Anna Johansson Erik Gustafsson

PETTERSONSKA BOKTR. EFTR. SKARA

38500

Bilaga 4d.

FULLMAKT

för Åke Carlsson eller den, han i sitt ställe förordnar, att vid syneförrättning enligt Vattenlagen för torrläggning av mark tillhörande Torpa Mons Jonsgården m. fl. hemman i Lennersbergs sock och Skaraborgs län föra vår talan, innefattande denna fullmakt jämväl behörighet att ingå förening och göra yrkande, som i 10 kap. 58 § Vattenlagen omförmäles, ävensom att söka lån av statsmedel till andel i kostnaderna för företaget. Ombudets laga åtgärder godkännas.

Skattegården den 17-2 1944

Karl Karlsson

Ingrid Åman

Bengt Karlsson

Sven Karlsson

Bevittnas:

Agda Andersson

Aron Johansson

PETTERSONSKA BOKTR.,EFTR.
SKARA

38500

Bilaga 4 e.

DOMÄNVERKET

D.i:44/1944.

Fullmakt.

för kronoarrendatorn Aron Johansson, Torpa Måns Jonsgården, Tolsjö, att vid sammanträde för handläggning av syneförrättning enligt vattenlagen, som är utsatt att hållas hos lantbrukare Carl Appelberg, Sältan, fredagen den 18. febr. 1944 kl. 9,oo, bevaka Kronans rätt och bästa.

Dagsnäs, St. Bjurum den 14. februari 1944.

Domänintendent

Bevittnas:

Bilaga 5.

Förening.

Undertecknade förena sig härmed med sökandena till den synefärdning, som avser torläggning av mark tillhörande Mäns Jansgården m fl i Svanesbergs socken av Skaraborgs län, och yrka att företaget utsträckes så att möjlighet till ändamålsenlig torläggning beredes jämväl våra marker.

Gust. Pettersons Skerbhus genom Einar Pettersson
Erik Gustafsson
Joel Häger
Carl Andersson.
Alfred Johansson

Föreslående förening vitsordas av oss styrelsen.

Oskar Carlsson
Erik Karlsson

Alvetorp den 29/10 1943
Erik Falegård

Bilaga 6 a.

KUNGÖRELSE.

Syneförrättning för torrläggning av mark tillhörande kronoegendomen Torpa Måns Jonsgården och Torpa Arvid Snickaregården samt Torpa Skattegården, Torpa Hansagården, Torpa Arvid Snickaregården nr 3, Söltan, Alvetorp, Tolsjö Utbogården, Tolsjö Jon Önnersgården och Tolsjö Tranebergsgården i Sunnersbergs socken kommer att handläggas vid sammanträde hos Carl Appelberg, Sölten, fredagen den 18 februari 1944 klockan 9.00. Av förrättningen beröras Tolsjö Postgården, Tolsjö Skattegården, Österbacka och Alebäck.

Skara den 27 januari 1944.

Ernst Öfverholm.

Statens e. lantbruksingenjör.

ang.: syneförrättning för torrläggning av mark tillhörande hemman inom Torpa by m.fl.

Anslaget i laga ordning i Sunnersbergs församling den 30 januari 1944, betygas

Oscar Larsson

Byrkokunde

Anhålles att denna skrivelse, försedd med bevis om anslagningen, återsändes till mig.

Skara den 27 januari 1944.

Ernst Öfverholm

Statens e. lantbruksingenjör.

18

Bilaga 6 b.

Kungörelse.

Syneförrättning för torrläggning av mark tillhörande kronoegendomen Torpå Måns Jonsgården och Torpa Arvid Snickaregården samt Torpa Skattegården, Torpa Hansagården, Torpa Arvid Snickaregården nummer 3, Söltan, Alvetorp, Tolsjö Utbogården, Tolsjö Jon Önnersgården och Tolsjö Tranebergsgården i Sunnersbergs socken kommer att handläggas vid sammanträde hos Carl Appelberg, Sölten, fredagen den 18 februari 1944 klockan 9.00. Av förrättningen beröras Tolsjö Postgården, Tolsjö Skattegården, Österbacka och Alebäck.

Skara den 27 januari 1944.

Ernst Öfverholm.

Statens e. lantbruksingenjör.

Från konto 35683

Till konto 21025

har 12 Kronor 60 öre

girerats till:

Nya Lidköpings-Tidningen, Lidköping

Bokfört 4. FEB. 1944 Postgirokontoret

Kupong nr 07

I enlighet med Svenska Tidningsutgivareföreningens beslut beviljas annonskredit hädanefter icke för längre tid än *högst 3 månader.*

Postgiro N:o 21025

LIDKÖPING den 2/2 19 44

Telefon 135.

NYA LIDKÖPINGS-TIDNINGEN

(Lidköpings och västra Skaraborgs läns utan jämförelse mest spridda tidning.)

Fördelaktigaste annonsorgan för auktionister, handlande, platser m. m.

Herr Statens e lantbruksing. Ernst Öfverholm i Skara

1944		*Ang. annons i Nya Lidköpings-Tidningen om:*	mm.	ggr	Kronor	öre
Jan	31	Kungörelse ang. syne för torrl. inom Torpa m. fl.	70	1	12	60
		Summa			12	60

Bilaga A.

Areal								Nuvarande värde			Blivande värde			Förbättringsvärde		
Åker		Äng och odlingsmark		Annan duglig mark		Impediment och högl. mark		pr har	pr ägofigur		pr har	pr ägofigur		pr har	pr ägofigur	
Har	ar	Har	ar	Har	ar	Har	ar	Kr.	Kr.	öre	Kr.	Kr.	öre	Kr.	Kr.	öre
7		8		9		10		11	12		13	14		15	16	

Ägobeskrivning och mäderingslängd

Hemmanstal	Registernummer	Littera å kartan	Socken, by och hemman	Delägares namn, hemvist m. m. samt ägobeskrivning	Ägofigurens nummer	
1	2	3	4	5	6	
			Lunneshorgs socken			
35/192	2 21		Torpa Hansagården	Sven Petter Svenssons stenblus		
				åker, mylla på lera	1	2.60
				" "	2	2.65
				" "	3	2.85
				" "	4	2.85
				" "	5	2.95
				" "	6	3.05
				" "	7	3.10
				" "	8	3.15
				" "	9	3.25
				" "	10	3.05
				" "	11	3.00
				" "	12	"
				" "	13	3.20
				" "	14	
				Summa:		
35/96	2 19		Torpa Hansagården	Viktor Andersson stenblus		
				åker, mylla på lera	15	3.40
				" "	16	3.45
				" "	17	3.55
				" "	18	3.30
				" "	19	3.40
				" "	20	3.55
				" "	21	3.75
				" "	22	"
				" "	23	4.45
				" "	24	4.90
				Öneföres		

	Areal								Nuvarande värde			Blivande värde			Förbättringsvärde		
	Åker		Äng och odlingsmark		Annan duglig mark		Impediment och högl. mark		pr har	pr ägofigur		pr har	pr ägofigur		pr har	pr ägofigur	
	Har	ar	Har	ar	Har	ar	Har	ar	Kr.	Kr.	öre	Kr.	Kr.	öre	Kr.	Kr.	öre
	7		8		9		10		11	12		13	14		15	16	
10		28							1120	313	60	1200	336	–	80	22	40
10		10							"	112	–	"	120	–	"	8	–
10		23							"	257	60	"	276	–	"	18	40
10		20							"	224	–	"	240	–	"	16	–
10		33							"	369	60	"	396	–	"	26	40
20		44							1040	426	40	"	492	–	160	65	60
30		24							960	230	40	"	288	–	240	57	60
30		22							"	211	20	"	264	–	"	52	80
35		29							1000	290	–	"	348	–	200	58	–
20		22							1040	228	80	"	264	–	160	35	20
25		23							1000	230	–	"	276	–	200	46	–
25		15							"	150	–	"	180	–	"	30	–
30		19							960	182	40	"	228	–	240	45	60
								16	—			—					
	3	09						16		3.226	–		3.708	–		482	–
~~40~~ 45		20							840	168	–	1200	240	–	360	72	–
~~35~~ 40		30							880	264	–	"	360	–	320	96	–
~~35~~ 40		19							"	167	20	"	228	–	"	60	80
50		33							800	264	–	"	396	–	400	132	–
45		26							840	218	40	"	312	–	360	93	60
35		20							920	184	–	"	240	–	280	56	–
35		16							"	147	20	"	192	–	"	44	80
35		20							"	184	–	"	240	–	"	56	–
20		12							1040	124	80	"	144	–	160	19	20
[illegible]		36							920	331	20	"	432	–	280	100	80
	2	32								2.052	80		2.784	–		731	20

Hemmanstal	Registernummer	Littera å kartan	Socken, by och hemman	Delägares namn, hemvist m. m. samt ägobeskrivning	Ägofigurens nummer	
1	2	3	4	5	6	
				Överfört		
				åker, mylla på lera	25	5.85
				" "	26	5.85
				" "	27	6.55
				tämt "	28	6.50
				åker "	29	5.65
				" "	30	5.10
				" "	31	5.25
				" "	32	4.00
				" "	33	3.95
				väg	34	—
				"	35	—
				Summa:		
1/2	1²		Österbacka	Anton Svensson		
				åker, mylla på lera fibaj	36	3.85
				" "	37	3.95
				" "	38	4.20
				Summa:		
3/4	4'		Torpa Mäns Jaas-gården	Kungl. Maj:t o Kronan		
				ov: Anna Johansson		
1/4	5'		Torpa Arvid Snickare-gården	åker, mylla på lera	39	5.70
				" "	40	5.60?
				" "	41	4.90
				" "	42	4.85
				" "	43	5.05
				" "	44	5.10
				" "	45	5.30
				Överföres		

Jonsson Ägnadel

	Areal								Nuvarande värde			Blivande värde			Förbättringsvärde		
	Åker		Äng och odlingsmark		Annan duglig mark		Impediment och högl. mark		pr har	pr ägofigur		pr har	pr ägofigur		pr har	pr ägofigur	
	Har	ar	Har	ar	Har	ar	Har	ar	Kr.	Kr.	öre	Kr.	Kr.	öre	Kr.	Kr.	öre
	7		8		9		10		11	12		13	14		15	16	
	2	32								2.052	80		2.784	–		731	20
55		37							760	281	20	1200	444		440	162	80
50		31							800	248	–	"	372	–	400	124	–
35		04							920	36	80	"	48	–	280	11	20
40		09							880	79	20	"	108	–	320	28	80
30		22							960	211	20	"	264	–	240	52	80
55		31							760	235	60	"	372	–	440	136	40
45		23							840	193	20	"	276	–	360	82	80
40		29							880	255	20	"	348	–	320	92	80
25		30							1000	300	–	"	360	–	200	60	–
								08									
								10									
	4	48						18		3.893	20		5.376	–		1.482	80
60								28									
50		71							800	568	–	1200	852	–	400	284	–
25		31							1000	310	–	"	372	–	200	62	–
	1	02						28		878	–		1.224	–		346	–
20 (40)		73							1040	759	20	1200	876	–	160	116	80
40 (50)	1	49							880	1.311	20	"	1.788	–	320	476	80
(70) 35		18							920	165	60	"	216	–	280	50	40
(95) 60		20							720	144	–	"	240	–	480	96	–
(85) 55		19							760	144	40	"	228	–	440	83	60
(90) 55		28							"	212	80	"	336	–	"	123	20
(90) 60		48							720	345	60	"	576	–	480	230	40
	3	55								3.082	80		4.260	–		1.177	20

Hemmanstal	Registernummer	Littera å kartan	Socken, by och hemman	Delägares namn, hemvist m. m. samt ägobeskrivning	Ägofigurens nummer	
1	2	3	4	5	6	
				Överfört		
				åker, mylla på lera	46	5.85
				" "	47	5.65
				" "	48	5.50
				" "	49	5.45
				" "	50	5.90
				" "	51	?
				väg	52	—
				åker, matjord på sandbl lera	53	6.85
				" "	54	7.20
				" "	55	7.50
				" "	56	7.90
				" "	57	"
				" "	58	?
				Summa:		
13/32	1 14		Torpa Skattegården	Erik Gustafsson		
				åker, mylla på lera	59	7.05
				" "	60	7.10
				" "	61	7.20
				" "	62	5.20
				" "	63	5.70
				" "	64	7.40
				" "	65	7.35
				" "	66	7.35
				" "	67	7.45
				" "	68	5.85
				" "	69	6.60
				" "	70	6.60
				Överföres		

	Areal								Nuvarande värde			Blivande värde			Förbättringsvärde		
	Åker		Äng och odlingsmark		Annan duglig mark		Impediment och högl. mark		pr har	pr ägofigur		pr har	pr ägofigur		pr har	pr ägofigur	
	Har	ar	Har	ar	Har	ar	Har	ar	Kr.	Kr.	öre	Kr.	Kr.	öre	Kr.	Kr.	öre
	7		8		9		10		11	12		13	14		15	16	
	3	55								3.082	80		4.260	—		1.177	20
(50) 25		48							1000	480	—	1200	576	—	200	96	—
(65) 35		26							920	239	20	"	312	—	280	72	80
(70) 40		33							880	290	40	"	396	—	320	105	60
(75) 50		22							800	176	—	"	264	—	400	88	—
(50) 20		16							1040	166	40	"	192	—	160	25	60
75 (50)		90							800	720	—	"	1.080	—	400	360	—
								24									
100		28							330	92	40	1000	280	—	670	187	60
80		27							470	126	90	"	270	—	530	143	10
90		33							400	132	—	"	330	—	600	198	—
60		22							600	132	—	"	220	—	400	88	—
50		30							670	201	—	"	300	—	330	99	—
65		32							570	182	40	"	320	—	430	137	60
	7	62						24		6.021	50		8.800	—		2.778	50
55		31							760	235	60	1200	372	—	440	136	40
50		32							800	256	—	"	384	—	400	128	—
40		33							880	290	40	"	396	—	320	105	60
55		20							760	152	—	"	240	—	440	88	—
35		17							920	156	40	"	204	—	280	47	60
50		24							800	192	—	"	288	—	400	96	—
55		22							760	167	20	"	264	—	440	96	80
55		32							"	243	20	"	384	—	"	140	80
45		40							840	336	—	"	480	—	360	144	—
35		23							920	211	60	"	276	—	280	64	40
35		30							"	276	—	"	360	—	"	84	—
40		30							880	264	—	"	360	—	320	96	—
	3	34								2.780	40		4.008	—		1.227	60

Hemmanstal	Registernummer	Littera å kartan	Socken, by och hemman	Delägares namn, hemvist m. m. samt ägobeskrivning	Ägofigurens nummer	
1	2	3	4	5	6	
				Överfört		
				åker, mylla på lera	71	6.65.
				" "	72	7.50
				" "	73	7.80.
				" "	74	8.35
				" "	75	6.60
				" "	76	6.65
				" "	77	6.65
				" "	78	6.55
				" "	79	6.45
				" "	80	6.45
				" "	81	6.65
				" "	82	6.75
				" "	83	6.95
				" "	84	7.00
				äng	85	—
				Summa:		
1009/3040	1 20		Torpa Skattegården	Jack Häger		
				åker, mylla på lera	86	6.45.
				" "	87	6.40
				" "	88	6.35.
				" "	89	6.40
				" "	90	6.75
				" "	91	6.80
				" "	92	6.75
				" "	93	6.85
				" "	94	6.40
				" "	95	"
				Överföres		

	Areal								Nuvarande värde			Blivande värde			Förbättringsvärde		
	Åker		Äng och odlingsmark		Annan duglig mark		Impediment och högl. mark		pr har	pr ägofigur		pr har	pr ägofigur		pr har	pr ägofigur	
	Har	ar	Har	ar	Har	ar	Har	ar	Kr.	Kr.	öre	Kr.	Kr.	öre	Kr.	Kr.	öre
	7		8		9		10		11	12		13	14		15	16	
	3	34								2.780	40		4.008	–		1.227	60
45		50							840	420	–	1200	600	–	360	180	–
55		40							760	304	–	"	480	–	440	176	–
25		29							1000	290	–	"	348	–	200	58	–
50		21							800	168	–	"	252	–	400	84	–
25		30							1000	300	–	"	360	–	200	60	–
35		32							920	294	40	"	384	–	280	89	60
40		48							880	422	40	"	576	–	320	153	60
55		30							760	228	–	"	360	–	440	132	–
65		29							680	197	20	"	348	–	520	150	80
65		29							"	197	20	"	348	–	"	150	80
80		37							560	207	20	"	444	–	640	236	80
70		24							640	153	60	"	288	–	560	134	40
50		29							800	232	–	"	348	–	400	116	–
55		31							760	235	60	"	372	–	440	136	40
								14									
	7	93						14		6.430	–		9.516	–		3.086	–
100		53							400	212	–	1200	636	–	800	424	–
105		56							360	201	60	"	672	–	840	470	40
110		43							320	137	60	"	516	–	880	378	40
105		40							360	144	–	"	480	–	840	336	–
70		05							640	32	–	"	60	–	660	28	–
65		34							680	231	20	"	408	–	520	176	80
70		40							640	256	–	"	480	–	560	224	–
60		40							720	288	–	"	480	–	480	192	–
85		28							520	145	60	"	336	–	680	190	40
85		25							"	130	–	"	300	–	"	170	–
	3	64								1.778	–		4.368	–		2.590	–

Hemmanstal	Registernummer	Littera å kartan	Socken, by och hemman	Delägares namn, hemvist m. m. samt ägobeskrivning	Ägofigurens nummer	
1	2	3	4	5	6	
				Överfört		
				åker, mylla på lera	96	6.40
				" "	97	6.80
				" "	98	6.75
				" "	99	6.65
				" "	100	6.75
				" "	101	6.55
				" "	102	6.65
				" "	103	6.65
				" "	104	6.50
				" "	105	6.35
				" "	106	7.00
				" "	107	6.90
				" "	108	6.90
				" "	109	8.40
				väg	110	
				"	111	
				Summa:		
1/16	1²		Torpa Skattegården	Carl Appelberg		
				åker, mylla på lera	112	6.75
				" "	113	6.50
				" "	114	6.40
				" "	115	6.35
				" "	116	6.35
				" "	117	7.70
				" "	118	7.10
				" "	119	7.40
				" "	120	6.25
				Överföres		

	Areal								Nuvarande värde			Blivande värde			Förbättringsvärde		
	Åker		Äng och odlingsmark		Annan duglig mark		Impediment och högl. mark		pr har	pr ägofigur		pr har	pr ägofigur		pr har	pr ägofigur	
	Har	ar	Har	ar	Har	ar	Har	ar	Kr.	Kr.	öre	Kr.	Kr.	öre	Kr.	Kr.	öre
	7		8		9		10		11	12		13	14		15	16	
	3	64								1.778	—		4.368	—		2.590	—
85		35							5.20	182	—	1200	420	—	680	238	—
75		35							840	294	—	"	420	—	360	126	—
50		26							800	208	—	"	312	—	400	104	—
50		20							"	160	—	"	240	—	"	80	—
75		64							840	537	60	"	768	—	360	230	40
70		34							640	217	60	"	408	—	360	190	40
60		28							720	201	60	"	336	—	480	134	40
60		28							"	201	60	"	336	—	"	134	40
75		20							600	120	—	"	240	—	600	120	—
90		18							480	86	40	"	216	—	720	129	60
30		20							960	192	—	"	240	—	240	48	—
70		21							880	184	80	"	252	—	320	67	20
70		22							"	193	60	"	264	—	"	70	40
75		38							840	319	20	"	456	—	360	136	80
								10									
								12									
	7	73						22		4.876	40		9.276	—		4.399	60
50		24							800	192	—	1200	288	—	400	96	—
75		24							600	144	—	"	288	—	600	144	—
85		23							520	119	60	"	276	—	680	156	40
90		26							480	124	80	"	312	—	720	187	20
90		48							"	230	40	"	576	—	"	345	60
35		45							920	414	—	"	540	—	280	126	—
55		34							760	258	40	"	408	—	440	149	60
30		22							960	211	20	"	264	—	240	52	80
100		47							400	188	—	"	564	—	800	376	—
	2	93								1.882	40		3.516	—		1.633	60

Hemmanstal	Registernummer	Littera å kartan	Socken, by och hemman	Delägares namn, hemvist m. m. samt ägobeskrivning	Ägofigurens nummer	
1	2	3	4	5	6	
				Överfört		
				åker, mylla på lera	121	6.40
				" "	122	6.40
				" "	123	6.40
				" "	124	6.40
				" "	125	6.50
				" "	126	6.45
				" "	127	6.60
				" "	128	6.65
				" "	129	6.70
				" "	130	6.70
				äng	131	
				hala	132	
				Summa:		
1/8	1[2]		Fältan	Carl Appelberg		
				åker	133	7.15
				tomt	134	
				Summa:		
1/4	3[2]		Torpa Amid Snickaregården	Gustav Pettersson stubbas		
				åker, mylla på sand-lera	135	6.60
				" "	136	7.20
				" mylla på sand	137	8.00
				" "	138	8.30
				" mylla på sand-lera	139	7.35
				" "	140	7.10
				" "	141	6.50
				Överföres		

PETTERSONSKA BOKTR. EFTR. SKARA

436996

	Areal								Nuvarande värde			Blivande värde			Förbättringsvärde		
	Åker		Äng och odlingsmark		Annan duglig mark		Impediment och högl. mark		pr har	pr ägofigur		pr har	pr ägofigur		pr har	pr ägofigur	
	Har	ar	Har	ar	Har	ar	Har	ar	Kr.	Kr.	öre	Kr.	Kr.	öre	Kr.	Kr.	öre
	7		8		9		10		11	12		13	14		15	16	
	2	93								1.882	40		3.516	—		1.633	60
85		34							520	176	80	1200	408	—	680	231	20
85		45							"	234	—	"	540	—	"	306	—
85		44							"	228	80	"	528	—	"	299	20
85		42							"	218	40	"	504	—	"	285	60
75		39							600	234	—	"	468	—	600	234	—
80		36							560	201	60	"	432	—	640	230	40
65		34							640	217	60	"	408	—	560	190	40
60		32							720	230	40	"	384	—	480	153	60
55		31							760	235	60	"	372	—	440	136	40
55		24							"	182	40	"	288	—	"	105	60
								19									
								02									
	6	54						21		4.042	—		7.848	—		3.806	—
40		24							880	211	20	1200	288	—	320	76	80
45		06							840	50	40	"	72	—	360	21	60
		30								261	60		360	—		98	40
70	1	49							640	953	60	1200	1.788	—	560	834	40
40		88							880	774	40	"	1.056	—	320	281	60
40		37							730	270	10	1000	370	—	270	99	90
10		08							930	74	40	"	80	—	70	5	60
25		31							1000	310	—	1200	372		200	62	—
35		80							920	736	—	"	960	—	280	224	—
75		56							600	336	—	"	672	—	600	336	—
	4	49								3.454	50		5.298	—		1.843	50

Hemmanstal	Registernummer	Littera å kartan	Socken, by och hemman	Delägares namn, hemvist m. m. samt ägobeskrivning	Ägofigurens nummer	
1	2	3	4	5	6	
				Överfört		
				åker, mylla på sadt lera	142	6.70
				" "	143	6.60
				vägar	144	—
				Summa:		
			Alebäck	Suannsbergs pastorat		
				av. Birger Handfast		
				åker, mylla på sadt lera	145	7.85
				Summa:		
			Talsjö Skattegården	Karl Karlsson hustrus stadbno		
				åker, mylla på sadt lera	146	8.85
				Summa:		
-	2 4		Talsjö Portgården	Erik Tenggren		
				åker, mylla på sadt lera	147	7.95
				" "	148	7.75
				Summa:		
-	4 5		Talsjö Jan Ånnesgården	Jael Hägen		
				åker, mylla på sadt lera	149	7.55
				" "	150	7.25
				Summa:		
1/2	3 1		Talsjö Utbygården	Alfred Johansson		
				åker, mylla på lera	151	6.90
				" "	152	7.00
				" "	153	7.15
				Överföres		

PETTERSONSKA BOKTR. EFTR. SKARA

436996

	Areal								Nuvarande värde			Blivande värde			Förbättringsvärde		
	Åker		Äng och odlingsmark		Annan duglig mark		Impediment och högl. mark		pr har	pr ägofigur		pr har	pr ägofigur		pr har	pr ägofigur	
	Har	ar	Har	ar	Har	ar	Har	ar	Kr.	Kr.	öre	Kr.	Kr.	öre	Kr.	Kr.	öre
	7		8		9		10		11	12		13	14		15	16	
	4	49								3.454	50		5.298	—		1.843	50
55 60		48							720	345	60	1200	576	—	480	230	40
65		45							680	306	—		540	—	520	234	—
							1	03									
	5	42					1	03		4.106	10		6.414	—		2.307	90
45		14							700	98	—	1000	140	—	300	42	—
		14								98	—		140	—		42	—
30		24							800	192	—	1000	240	—	200	48	—
		24								192	—		240	—		48	—
35		11							770	84	70	1000	110	—	230	25	30
55		08							630	50	40	"	80	—	370	29	60
		19								135	10		190	—		54	90
25		15							830	124	50	1000	150	—	170	25	50
45		26							700	182	—		260	—	300	78	—
		41								306	50		410	—		103	50
85		16							520	83	20	1200	192	—	680	108	80
75		13							600	78	—	"	156	—	600	78	—
60		18							720	129	60	"	216	—	480	86	40
		47								290	80		564	—		273	20

Hemmanstal	Registernummer	Littera å kartan	Socken, by och hemman	Delägares namn, hemvist m. m. samt ägobeskrivning	Ägofigurens nummer	
1	2	3	4	5	6	
				Överfört		
				åker, mylla på sandblandad lera	154	7.35
				" "	155	7.45
				" "	156	7.55
				" "	157	7.60
				" mylla på lera	158	7.10
				" "	159	6.95
				" "	160	6.85
				odlingsmark	171	13.25
				"	172	13.55
				"	173	13.35
				väg	174	
				Summa:		
ans	6"		Tolsjö Franebergs-gården	Samuel Sandén		
				åker, mylla på lera	161	7.40
				Summa:		
1/8	6"		Tolsjö Franebergs-gården	Samuel Sandén		
				åker, mylla på lera	162	7.85
				" "	163	7.90
				" mylla på sand	164	8.40
				" "	165	7.95
				" "	166	7.90
				" "	167	8.00
				" "	168	?
				väg	169	
				"	170	
				Summa:		

PETTERSONSKA BOKTR.-EFTR. SKARA

	Areal								Nuvarande värde			Blivande värde			Förbättringsvärde		
	Åker		Äng och odlingsmark		Annan duglig mark		Impediment och högl. mark		pr har	pr ägofigur		pr har	pr ägofigur		pr har	pr ägofigur	
	Har	ar	Har	ar	Har	ar	Har	ar	Kr.	Kr.	öre	Kr.	Kr.	öre	Kr.	Kr.	öre
	7		8		9		10		11	12		13	14		15	16	
										290	80		564	–		273	20
50		22							670	147	40	1000	220	–	330	72	60
40		10							730	73	–	"	100	–	270	27	–
40		17							"	124	10	"	170	–	"	45	90
55		19							630	119	70	"	190	–	370	70	30
75		29							600	174	–	1200	348	–	600	174	–
75		22							"	132	–	"	264	–	"	132	–
85		35							520	182	–	"	420	–	680	238	–
75						20			350	70	–	700	140	–	350	70	–
55						17			440	74	80	"	119	–	260	44	20
100						07			230	16	10	"	49	–	470	32	90
								04									
	2	01				44		04		1.403	90		2.584	–		1180	10
80		67							560	375	20	1200	804	–	640	428	80
		67								375	20		804	–		428	80
70		29							640	185	60	1200	348	–	560	162	40
70		35							"	224	–	"	420	–	"	196	–
35		20							770	154	–	1000	200	–	230	46	–
65		23							570	131	10	"	230	–	430	98	90
70		28							530	148	40	"	280	–	470	131	60
40		15							730	109	50	"	150	–	270	40	50
45		57							600	342	–	"	570	–	400	228	–
								14									
								12									
	2	07						26		1.294	60		2.198	–		903	40

Hemmanstal	Registernummer	Littera å kartan	Socken, by och hemman	Delägares namn, hemvist m. m. samt ägobeskrivning	Ägofigurens nummer	
1	2	3	4	5	6	
5/7	1 2		Alvetorp	Erik Salegård		
				betesvall, mylla på mdbl. lera	175	13.90
				" "	176	13.80
				" "	177	13.85
				" "	178	13.85
				" "	179	14.00
				" "	180	15.10
				" "	181	14.95
				Summa		
			Sammanding.			
35/192	2 21		Torpa Hansagården	Sven Petter Svenssons stubbas		
35/96	2 19		" "	Victor Andersson stubbas		sök.
1/2	1 2		Österbacka	Anton Svensson		
3/4	4 1		Torpa Mans Jansgården	Kungl. Maj:t i Kronan		
1/4	5 1		" Arvid Snickaregården	av: Aron Johansson	2	sök.
13/32	1 14		" Skattegården	Erik Gustafsson		sök.
1007/3840	1 20		" "	Joel Häger		sök.
1/6	1 2		" "	Carl Appelberg		sök.
1/8	1 2		Sältan	Densamme		sök.
1/4	3 2		Torpa Arvid Snickaregården	Gustav Pettersons stubbas		sök.
			Mebäck	Sunnesbergs pastorat		
				av. Birger Hautfast		
			Tolsjö Skattegården	Karl Karlssons hustrus stubbas		
–	2 4		Tolsjö Postgården	Erik Tengren		
–	1 5		" Jan Ommersgården	Joel Häger		sök.
1/2	3 1		" Utbogården	Alfred Johansson	2	sök.
ans	6 11		" Tranebergsgården	Samuel Sandén		sök.
1/8	6 6		" "	Densamme	2	sök.
5/7	1 2		Alvetorp	Erik Salegård		sök.

PETTERSONSKA BOKTR. EFTR. SKARA

436996

Summa:

	Areal								Nuvarande värde			Blivande värde			Förbättringsvärde		
	Åker		Äng och odlingsmark		Annan duglig mark		Impediment och högl. mark		pr har	pr ägofigur		pr har	pr ägofigur		pr har	pr ägofigur	
	Har	ar	Har	ar	Har	ar	Har	ar	Kr.	Kr.	öre	Kr.	Kr.	öre	Kr.	Kr.	öre
	7		8		9		10		11	12		13	14		15	16	
köp 10																	
50		28							600	168	–	1000	280	–	400	112	–
60		22							530	116	60	"	220	–	470	103	40
65		27							500	135	–	"	270	–	500	135	–
80		38							400	152	–	"	380	–	600	228	–
65		40							500	200	–	"	400	–	500	200	–
55		27							570	153	90	"	270	–	430	116	10
70		21							470	98	70	"	210	–	530	111	30
	2	03								1.024	20		2.030	–		1.005	80
	3	09						16		3.226	–		3.708	–		482	–
	4	48						18		3.893	20		5.376	–		1.482	80
	1	02						28		878	–		1.224	–		346	–
	7	62						24		6.021	50		8.800	–		2.778	50
	7	93						14		6.430	–		9.516	–		3.086	–
	7	73						22		4.876	40		9.276	–		4.399	60
	6	54						21		4.042	–		7.848	–		3.806	–
		30								261	60		360	–		98	40
	5	42					1	03		4.106	10		6.414	–		2.307	90
		14								98	–		140	–		42	–
		24								192	–		240	–		48	–
		19								135	10		190	–		54	90
		41								306	50		410	–		103	50
	2	01			44			04		1.403	90		2.584	–		1.180	10
		67								375	20		804	–		428	80
	2	07						26		1.294	60		2.198	–		903	40
	2	03								1.024	20		2.030	–		1005	80
	51	89			44		2	76		38.564	30		61.118	–		22.553	70

Hemmanstal	Registernummer	Littera å kartan	Socken, by och hemman	Delägares namn, hemvist m. m. samt ägobeskrivning	Ägofigurens nummer
1	2	3	4	5	6

Sölten den 18 februari 1944.

Statens e. lantbruksnämnd

Erik Karlsson Oskar Carlsson

Biträdande goda män

PETTERSONSKA BOKTR. EFTR.
SKARA

436996

Kostnadsförslag.

Bil. B.

Läge	Längd m.	Arbete, jordmån m. m.	Antal	à pris	Kostnad Kr.	Kostnad öre	Kostnad Kr.	Kostnad öre	Summa Kr.	Summa öre
1	2	3	4	5	6		7		8	
+66 +41 5 - 11	575	Sträckan A-B.								
+66 5 - 10	434	Schaktning av lera för								
		öppet dike m³	600	1.20			720	-		
+41 10 - 11		15" betongrör m	141	5.75			810	75		
		Grävning för rörledning, rörens läggning och dikesjordens återfyllning samt påfyllning av jord till föreskriven höjd m	141	0.75			105	75		
10		Betonggjutning					50	-		
+41 11		Brunn typ C, d=0.70 m	1				55	-	1.741	50
		För arbetets tillsyn samt oförutsedda utgifter tillägges c:a 15 %							263	50
		Ersättning till ägaren av fastigheten Torpa Hansagården 2:21								
		för bortgrävd mark m²	160	0.10			16	-		
		för intrång av jordupplag m³	600	0.24			144	-	160	-
							Summa:		2.165	-
+41 +84 11 - 15	443	Sträckan B-C-D-E-F.								
		12" betongrör m	443	3.90			1.727	70		
		Grävning, läggning och återfyllning samt påfyllning av jord till föreskriven höjd m	443	1:-			443	-		
+76 +51+12+84 11, 12,14,15		Brunn typ C, d=0.60 m	4	45:-			180	-	2.350	70
		Tillägges c:a 15 %							354	30
							Summa:		2.705	-
+84 +25 15 - 20	441	Sträckan F-G-H.								
		12" betongrör m	441	3.90			1.719	90		
		Överföres:					1.719	90		

Läge	Längd m.	Arbete, jordmån m. m.	Antal	à pris	Kostnad Kr.	Kostnad öre	Kostnad Kr.	Kostnad öre	Summa Kr.	Summa öre
1	2	3	4	5	6		7		8	
		Överfört:					1.719	90		
		Grävning, läggning och								
		återfyllning av jord till								
		föreskriven höjd m	441	2:-			882	-		
+25 19 - 20		Putsning av botten och								
		slänter i ytvattendiket m	125	0.30			37	50		
+30+23+22+25 17,18,19,20		Brunn typ C, d=0.60 m	4	50:-			200	-	2.839	40
		Tillägges c:a 15 %							425	60
							Summa:		3.265	-
+25 +16 20 - 25	491	Sträckan H-J-K-L-M.								
+25 +8 20 - 23		10" betongrör m	283	2.70	764	10				
+8 +16 23 - 25		12" " "	208	3.90	811	20	1.575	30		
		Grävning, läggning och								
		återfyllning m	283	1.30	367	90				
		D:o "	208	1:-	208	-	575	90		
+25 +10 20 - 22		Putsning av botten och								
		slänter i ytvattendiket m	185	0.50			92	50		
+36 21		Brunn typ C, d=0.60 m	1	45:-	45	-				
+8 23		Brunn med 12" bräddavlopp,								
		d=0.60 m	1	45:-	45	-				
+53+18+16 23,24,25		Brunn typ A, d=0.60 m	3	50:-	150	-	240	-	2.483	70
		Tillägges c:a 15 %							371	30
							Summa:		2.855	-
+16 +56 25 - 27	240	Sträckan M-N-O.								
+16 +52 25 - 26		8" tegelrör m	136	2.30	312	80				
+56 - 27		5" " "	104	1.15	119	60	432	40		
		Grävning, läggning och								
		återfyllning m	136	0.60	81	60				
+52 +20 26 - 27		D:o "	68	0.40	27	20				
+56 - 27		D:o "	36	0.65	23	40	132	20		
+52 +56 26, 27		Brunn typ A, d=0.45 m	2	40:-			80	-	644	60
		Tillägges c:a 15 %							95	40
							Summa:		740	-

PETTERSONSKA BOKTR. EFTR. SKARA

38385

Läge	Längd m.	Arbete, jordmån m. m.		Antal	à pris	Kostnad Kr.	Kostnad öre	Kostnad Kr.	Kostnad öre	Summa Kr.	Summa öre
1	2	3		4	5	6		7		8	
30 +43 -30	43	Sträckan B-Ba.									
		12" betongrör	m	43	3.90			167	70		
		Grävning, läggning och									
		återfyllning	"	43	1.10			47	30		
+43 30		Brunn, med 12" intag,									
		d=0.60 m		1	50:-			50	-	265	-
		Tillägges c:a 15 %								40	-
								Summa:		305	-
31 +49 - 33	249	Sträckan C-Ca-Cb.									
		8" tegelrör	m	249	2.30			572	70		
31 +56 - 32		Grävning, läggning och									
		återfyllning	m	156	0.60	93	60				
+42 - 33		D:o	"	86	0.75	64	50				
+49 - 33		D:o	"	7	1:-	7	-	165	10		
+90+56+42+49 31,32,33,33		Brunn typ A, d=0.45 m		4	40:-			160	-	897	80
		Tillägges c:a 15 %								137	20
								Summa:		1.035	-
36 +71 - 36	71	Sträckan Ca-Cd.									
		3" tegelrör	m	71	0.55			39	05		
		Grävning, läggning och									
		återfyllning	"	71	0.40			28	40		
+71 36		Brunn typ A, d=0.375 m		1				35	-	102	45
		Tillägges c:a 15 %								17	55
								Summa:		120	-
37 +42 - 38	142	Sträckan D-Da.									
37 +42 - 37		5" tegelrör	m	42	1.15	48	30				
+42 - 38		4" "	"	100	0.85	85	-	133	30		
		Grävning, läggning och									
		återfyllning	m	142	0.50			71	-		
+42 38		Brunn typ A, d=0.375 m		1				35	-	239	30
		Tillägges c:a 15 %								35	70
								Summa:		275	-

Läge	Längd m.	Arbete, jordmån m. m.		Antal	à pris	Kostnad Kr.	Kostnad öre	Kostnad Kr.	Kostnad öre	Summa Kr.	Summa öre
1	2	3		4	5	6		7		8	
40+56 - 40	56	Sträckan E-Ea.									
		3" tegelrör	m	56	0.55			30	80		
		Grävning, läggning och									
		återfyllning	m	56	0.55			30	80		
40+56		Brunn typ A, d=0.375 m		1				35	-	96	60
		Tillägges c:a 15 %								13	40
								Summa:		110	-
45+56 - 45	56	Sträckan F-Fa.									
		12" betongrör	m	56	3.90			218	40		
		Grävning, läggning och									
		återfyllning	m	56	1.25			70	-		
45+56		Brunn typ A, d=0.60 m		1				50	-	338	40
		Tillägges c:a 15 %								51	60
								Summa:		390	-
95+97 - 96	197	Sträckan G-Ga.									
		4" tegelrör	m	197	0.85			167	45		
95+40 - 95		Grävning, läggning och									
		återfyllning	"	40	0.55	22	-				
+10 - 96		D:o	"	70	0.65	45	50				
+77 - 96		D:o	"	67	0.45	30	15				
+97 - 96		D:o	"	20	0.55	11	-	108	65		
+97 96		Brunn typ A, d=0.375 m		1				35	-	311	10
		Tillägges c:a 15 %								48	90
								Summa:		360	-
50+29 - 51	129	Sträckan H-Ha.									
		9" betongrör	m	129	2.35			303	15		
		Grävning, läggning och									
		återfyllning	m	129	1.10			141	90		
		Schaktning av lera för									
		öppet ytvattendike	m^3	90	1.20			108	-		
+29 51		Brunn typ C, d=0.60 m		1				45	-	598	05
		Tillägges c:a 15 %								91	95
								Summa:		690	-

PETTERSONSKA BOKTR.EFTR. SKARA

425613

Läge	Längd m.	Arbete, jordmån m. m.		Antal	à pris	Kostnad Kr.	Kostnad öre	Kostnad Kr.	Kostnad öre	Summa Kr.	Summa öre
1	2	3		4	5	6		7		8	
+6 56 - 57	106	Sträcken Ha-Hb.									
		10" betongrör	m	106	2.70			286	20		
		Grävning, läggning och									
		återfyllning	"	106	1.25			132	50		
+6 57		Brunn typ A, d=0.60 m		1				50	-	468	70
		Tillägges c:a 15 %								71	30
								Summa:		540	-
+6 +84 57 - 57	78	Sträckan Hb-Hc.									
		4" tegelrör	m	78	0.85			66	30		
		Grävning, läggning och									
		återfyllning	"	78	0.50			39	-		
+84 57		Brunn typ A, d=0.375 m		1				35	-	140	30
		Tillägges c:a 15 %								19	70
								Summa:		160	-
+55 110 -111	155	Sträckan Hb-Hd-He-Hf.									
+68 110-110		9" betongrör	m	68	2.35	159	80				
+55 -111		8" "	"	87	2:-	174	-	333	80		
		Grävning, läggning och									
		återfyllning	m	68	1:-	68	-				
+68 +94 110-110		D:o	"	26	0.80	20	80				
+55 -111		D:o	"	61	0.70	42	70	131	50		
+94 +55 110-111	61	Schaktning av lera för									
		öppet ytvattendike	m^3	45	1.20			54	-		
+68 110		Brunn typ A, d=0.60 m		1	50:-	50	-				
+55 111		" " C, d=0.45 m		1	35:-	35	-	85	-	604	30
		Tillägges c:a 15 %								90	70
								Summa:		695	-
+29 +73 51 - 52	144	Ytvattendiket Ha-He.									
		Schaktning av lera	m^3	100	1.20					120	-
		Tillägges c:a 15 %								20	-
								Summa:		140	-

Läge	Längd m.	Arbete, jordmån m. m.		Antal	à pris	Kostnad Kr.	Kostnad öre	Kostnad Kr.	Kostnad öre	Summa Kr.	Summa öre
1	2	3		4	5	6		7		8	
+35 +57 53 - 55	222	Sträckan Hf-Hk.									
+35 +66 53 - 54		8" tegelrör	m	131	2.30	301	30				
+57 - 55		6" "	"	91	1.65	150	15	451	45		
		Grävning, läggning och									
		återfyllning	m	131	1:-	131	-				
+66 +20 54 - 55		D:o	"	54	0.55	29	70				
+57 - 55		D:o		37	0.75	27	75	188	45		
+66 +57 54, 55		Brunn typ A, d=0.45 m		2	40:-			80	-	719	90
		Tillägges c:a 15 %								110	10
								Summa:		830	-
+55 111-117	545	Sträckan Hf-Hg-Hh.									
+55 +90 111-113		Schaktning av lera med mkt									
		buskar för öppet dike	m	235	1.50			352	50		
+60 -114		8" tegelrör	"	70	2.30	161	-				
+18 -115		6" "	"	58	1.65	95	70				
+64 -115		5" "	"	46	1.15	52	90				
+23 -116		4" "	"	59	0.85	50	15				
-117		3" "	"	77	0.55	42	35	402	10		
+90 +15 113-114		Grävning, läggning och									
		återfyllning	"	25	0.50	12	50				
+18 -115		D:o	"	103	0.90	92	70				
+64 -115		D:o	"	46	0.60	27	60				
+23 -116		D:o	"	59	0.55	32	45				
-117		D:o	"	77	0.50	38	50	203	75		
+90 113		Betongöga						20	-		
+15 +18 114,115		Brunn typ A, d=0.45 m		2	40:-	80	-				
+23 116,117		" " A, d=0.375 m		2	35:-	70	-				
+60 114		" med 9" intag, d=0.45m		1		45	-	195	-	1.173	35
		Tillägges c:a 15 %								176	65
								Summa:		1.350	-

Läge	Längd m.	Arbete, jordmån m. m.		Antal	à pris	Kostnad Kr.	Kostnad öre	Kostnad Kr.	Kostnad öre	Summa Kr.	Summa öre
1	2	3		4	5	6		7		8	
120+70-120+70	70	Sträckan Hd-Hi.									
		5" tegelrör	m	70	1.15			80	50		
		Grävning, läggning och									
		återfyllning	m	70	0.65			45	50		
120+70		Brunn typ A, d=0.45 m		1				40	-	166	-
		Tillägges c:a 15 %								24	-
								Summa:		190	-
125+81-125+81	81	Sträckan Hf-Hl.									
		3" tegelrör	m	81	0.55			44	55		
		Grävning, läggning och									
		återfyllning	m	81	0.50			40	50		
125+81		Brunn typ A, d=0.375 m		1				35	-	120	05
		Tillägges c:a 15 %								19	95
								Summa:		140	-
130+74-130+74	74	Sträckan Hg-Hm.									
		3" tegelrör	m	74	0.55			40	70		
		Grävning, läggning och									
		återfyllning	m	74	0.60			44	40		
130+74		Brunn typ A, d=0.375 m		1				35	-	120	10
		Tillägges c:a 15 %								19	90
								Summa:		140	-
65+95 - 65+95	95	Sträckan J-Ja.									
		5" tegelrör	m	95	1.15			109	25		
		Grävning, läggning och									
		återfyllning	m	95	0.80			76	-		
65+95		Brunn typ A, d=0.45 m		1				40	-	225	25
		Tillägges c:a 15 %								34	75
								Summa:		260	-
70 - 72+40	240	Sträckan K-Ka.									
70 - 71+91		6" tegelrör	m	191	1.65	315	15				
- 72+40		4" "	"	49	0.85	41	65	356	80		
			Överföres:					356	80		

Läge	Längd m.	Arbete, jordmån m. m.	Antal	à pris	Kostnad Kr.	Kostnad öre	Kostnad Kr.	Kostnad öre	Summa Kr.	Summa öre
1	2	3	4	5	6		7		8	
		Överfört:					356	80		
+28 70 - 71		Grävning, läggning och								
		återfyllning m	128	0.65	83	20				
+91 - 71		D:o "	63	1:-	63	-				
+33 - 72		D:o "	42	0.50	21	-				
+40 - 72		D:o "	7	1.50	10	50	177	70		
+91 71		Brunn typ A, d=0.45 m	1	40:-	40	-				
+40 72		" " A, d=0.375 m	1	35:-	35	-	75	-	609	50
		Tillägges c:a 15 %							90	50
							Summa:		700	-
+72 75 - 76	172	Sträckan L-La.								
		4" tegelrör m	172	0.85			146	20		
+43 75 - 76		Grävning, läggning och								
		återfyllning m	143	0.55	78	65				
+72 -76		D:o "	29	0.65	18	85	97	50		
+72 76		Brunn typ A, d=0.375 m	1				35	-	278	70
		Tillägges c:a 15 %							41	30
							Summa:		320	-
+94 +4 79 - 82	210	Sträckan L-Lb.								
+94 +15 79 - 81		5" tegelrör m	121	1.15	139	15				
+4 - 82		4" " "	89	0.85	75	65	214	80		
+94 +24 79 - 80		Grävning, läggning och								
		återfyllning m	30	0.75	22	50				
+15 - 81		D:o "	91	0.60	54	60				
		D:o "	89	0.45	40	05	117	15		
+15 81		Brunn typ A, d=0.45 m	1	40:-	40	-				
+4 82		" " A, d=0.375 m	1	35:-	35	-	75	-	406	95
		Tillägges c:a 15 %							63	05
							Summa:		470	-
+29 90 - 91	129	Sträckan M-Ma.								
		5" tegelrör m	129	1.15			148	35		
		Grävning, läggning och								
		återfyllning "	129	0.70			90	30		
		Överföres:					238	65		

PETTERSONSKA BOKTR. EFTR. SKARA

425613

Läge	Längd m.	Arbete, jordmån m. m.	Antal	à pris	Kostnad Kr.	Kostnad öre	Kostnad Kr.	Kostnad öre	Summa Kr.	Summa öre
1	2	3	4	5	6		7		8	
		Överfört:					238	65		
+29 91		Brunn typ A, d=0.45 m	1				40	-	278	65
		Tillägges c:a 15 %							41	35
							Summa:		320	-
+30 100-101	130	Sträckan N-Na.								
		5" tegelrör m	130	1.15			149	50		
+25 100-101		Grävning, läggning och								
		återfyllning m	125	0.65	81	25				
+30 -101		D:o "	5	1.50	7	50	88	75		
+30 101		Brunn typ A, d=0.45 m	1				40	-	278	25
		Tillägges c:a 15 %							41	75
							Summa:		320	-
		Sammandrag.								
	575	Sträckan A-B							2.165	-
	443	" B-C-D-E-F							2.705	-
	441	" F-G-H							3.265	-
	491	" H-J-K-L-M							2.855	-
	240	" M-N-O							740	-
	43	" B-Ba							305	-
	242	" C-Ca-Cb							1.035	-
	71	" Ca-Cd							120	-
	142	" D-Da							275	-
	56	" E-Ea							110	-
	56	" F-Fa							390	-
	197	" G-Ga							360	-
	129	" H-Ha							690	-
	106	" Ha-Hb							540	-
	78	" Hb-Hc							160	-
	155	" Hb-Hd-He-Hf							695	-
	144	Ytvattendiket Ha-He							140	-
	222	Sträckan Hf-Hk							830	-
	545	" Hf-Hg-Hh							1.350	-
	70	" Hd-Hi							190	-
	4446	Överföres:							18.920	-

Läge	Längd m.	Arbete, jordmån m. m.	Antal	à pris	Kostnad Kr.	Kostnad öre	Kostnad Kr.	Kostnad öre	Summa Kr.	Summa öre
1	2	3	4	5	6		7		8	
	4446	Överfört:							18.920	-
	81	Sträckan Hf-Hl							140	-
	74	" Hg-Hm							140	-
	95	" J-Ja							260	-
	240	" K-Ka							700	-
	172	" L-La							320	-
	210	" L-Lb							470	-
	129	" M-Ma							320	-
	130	" N-Na							320	-
Summa:	5577	meter					Summa:		21.590	-

Sölten den 18 februari 1944.

PETTERSONSKA BOKTR.EFTR. SKARA

425613

Bilaga C.

ARBETSBESKRIVNING.

Innan arbetet påbörjas skall förnyad avvägning av dubbar /pålar/ på minst var femtionde meter genom sakkunnig person verkställas.

Förutom vad som bestämmes i synemännens utlåtande skall vid företagets utförande iakttagas:

att förefintliga gränsmärken ej genom arbetet må rubbas eller döljas, såvida icke dessförrinnan genom vederbörlig lantmätares försorg nya märken blivit utsatta,

att förrättningens fixpunkter icke utan tvingande skäl må förstöras. Måste så ske, skall fixpunkten ifråga genom sakkunnig person ersättas med en ny sådan,

att i grävningstabell angivna djupsiffror och dagbredder äro beräknade i förhållande till de avvägda dubbarna,

att gränsdike bör grävas så, att gränsen och dikets mitt sammanfalla,

att öppet dike, som icke går i gräns, i görligaste mån skall rätas, dock icke mer än att den gamla sektionen till fullo utnyttjas,

att dikeskrökar ej må göras skarpa utan i möjligaste mån uträtas och avrundas,

att uppschaktad jord skall läggas minst 0.6 meter från blivande öppet avlopps kanter och med en sluttlutning icke överstigande 1:1, varjämte nödiga öppningar för ytvattnets framsläppande genom upplagen skola anordnas,

att vägbana ej utan innehavarens medgivande må användas som upplagsplats för dikesjord,

att genomgrävd vägbana snarast möjligt skall återställas i fullgott skick,

att betongrören godkännas endast under förutsättning att de underkastats vederbörande lantbruksingenjörs kontroll och därvid uppfyllt gällande normalbestämmelser ifråga om hållfasthet och täthet,

att brunnsringarna skola vara maskinstampade eller vibrerade,

att allenast sådana tegelrör må komma till användning, som uppfylla fordringarna uti av Sveriges Standardiseringskommission i december 1937 fastställd standard för dräneringsrör av tegel,

att rörläggning skall utföras av vid dylika arbeten van och fullt kompetent person,

att rörledningarna ej må läggas direkt på berg eller stora stenar utan i förekommande fall på grusbädd,

att tegelrörsledningarna skola kopplas medelst betongrör i brunnarna,

att det första röret för de täckdikesstammar, som beräknas komma att utmynna i en brunn, efter tillsägelse av vederbörande brukare skall inkopplas vid anläggandet av brunnen ifråga,

att täckdikesstammar och sugdiken ej få inkopplas i betongrörs- och 8 tums tegelrörsledningar. I 6 tums och mindre tegelrörsledningar må inkoppling ske under förutsättning att kopplingen utföres vid sådan tidpunkt, att den kan inspekteras i samband med kontroll av ledningens läggning. I annat fall skall inkopplingen ske i brunn,

att tegelrörsfogarna skola grusas, om jorden är så beskaffad, att risk för igenslamning föreligger. Stenfyllningen kring dagvattenbrunnarna skall då beklädas med enris eller granris,

att rören ej få täckas, förrän läggningen avsynats och godkänts,

att företagets brunnar och rörutlopp för att kunna godkännas skola utföras i full överensstämmelse med till förslaget hörande ritningar,

att stenarna kring dagvattenbrunnar ej må vara större än 20 cm,

att formarna till betonggjutningen skola vara av sådant virke och så konstruerade, att synliga betongytor bliva jämna,

att styrelsen under arbetets gång skall kontrollera betongarbetet,

att träd, som stå närmare dikeskant eller rörledning än 3 meter, genom markägarens försorg och på hans bekostnad skola bortskaffas , såvida icke markägaren med kontrollanten träffat särskild överenskommelse härutinnan,

att entreprenören ålägges att taga del av bestämmelserna i denna arbetsbeskrivning.

Sölten den 18 februari 1944.

Statens e. lantbruksingenjör.

Bilaga D.

Förbättrings-värde	Beräknad andel i kostnaden för företagets avdelningar					Delaktighet i kostnaderna för				
						Arbetets utförande m. m.		Syneförrättningen		
Kronor						Beräknad kostnad kronor	Procent av verkl. kostnad	Kr.	öre	
9	10	11	12	13	14	15	16	17		18

Kostnadsfördelningslänga.

Hemmanstal	Registernummer	Littera å kartan	Socken Hemman och jordägare	Sökande och med dem likställda	Ägofigur	Markens uppskattade värde Nuvarande värde Kronor	Blivande värde Kronor
1	2	3	4	5	6	7	8
			Sunnesbergs socken				
			Torpa Hansagården				
35/192	2 21	—	Sven Petter Svenssons stbh		1-14		
6 35/96	2 19	lön	Victor Andersons stbh	säk	15-35		
			Österbacka				
1/2	1 2	—	Anton Svensson		36-38		
Delades Lösenbrev 3/4	4 1		Torpa Måns Jansgården				
1/4	5 1		" Arvid Snickaregården				
			Kungl. Maj:t o Kronan				
			arr. Aron Johansson	säk	39-58		
			Torpa Skattegården				
4 13/32	1 14	lön	Erik Gustafsson	säk	59-85		
5 1009/3840	1 20	lön	Jacob Hager	säk	86-111		
3 1/6	1 2	lön	Carl Appelberg	säk	112-132		
			Jältan				
2 1/8	1 2	lön	Carl Appelberg	säk	133-134		
			Torpa Arvid Snickaregården				
7 1/4	3 2	lön	Gustav Pettersons stbh	säk	135-144		
			Alebäck				
		—	Sunnesbergs pastorat				
			arr. Birger Handfast		145		
			Talsjö Skattegården				
		—	Karl Karlsons hustrus stbh		146		
			Talsjö Postgården				
—	2 4	—	Erik Tenggren		147-148		
			Talsjö Jon Sunnesgården				
9 —	4 5	lön	Jacob Hager	säk	149-150		
			Talsjö Ultbogården				
8 1/2	3 1	lön	Alfred Johansson	säk	151-160 171-174		
			Överföres				

PETTERSONSKA BOKTR. EFTR. SKARA

Förbättrings-värde	Beräknad andel i kostnaden för företagets avdelningar					Delaktighet i kostnaderna för				
						Arbetets utförande m. m.		Syneförrättningen		
Kronor						Beräknad kostnad kronor	Procent av verkl. kostnad	Kr.	öre	
9	10	11	12	13	14	15	16	17		18
482:-						461.38	2.137	18.99		
1482.80						1419.54	6.575	58.44		l
346:-						331.19	1.534	13.64		
2778:50						2659.89	12.320	109.51		
3086:-						2954.16	13.683	121.62		l
4399:60						4211.56	19.507	173.39		l
3806:-						3643.31	16.875	149.99		l
98:40						94.13	0.436	3.88		l
2307:90						2209.30	10.233	90.96		l
42:-						40.16	0.186	1.65		
48:-						45.99	0.213	1.89		
54:90						52.46	0.243	2.16		
103:50						99.10	0.459	4.08		l
1180:10						1129.59	5.232	46.50		l
20215.70						19351.76	89.633	796.70		

Hemmanstal	Registernummer	Littera å kartan	Socken Hemman och jordägare	Sökande och med dem likställda	Ägofigur	Markens uppskattade värde Nuvarande värde Kronor	Blivande värde Kronor
1	2	3	4	5	6	7	8
			Ovanfört				
			Talsjö Tranebergsgården				
11 avs	6 11	lan	Samuel Sandin	sök	161		
10 1/8	6 6	lan	Densamme	sök	162-168		
			Mnetorp				
1 5/7	1 2	lan	Erik Salegård	sök	175-181		
			Summa:				

Förbättrings-värde	Beräknad andel i kostnaden för företagets avdelningar					Delaktighet i kostnaderna för				
						Arbetets utförande m. m.		Syneförrättningen		
Kronor						Beräknad kostnad kronor	Procent av verkl. kostnad	Kr.	öre	
9	10	11	12	13	14	15	16	17		18
20215.70						19351.76	89.633	796.70		
428:80						410.43	1.901	16.90		l
903:40						864.90	4.006	35.61		l
1005:80						962.91	4.460	39.64		l
22553.70						21590:-	100.000	888.85		

Sölten den 18 februari 1944.

Statens jordbruksnämnd

Erik Karlsson Oskar Carlsson

Biträdande gode män

ÖVERSIKTSKARTA

Skala 1:100000

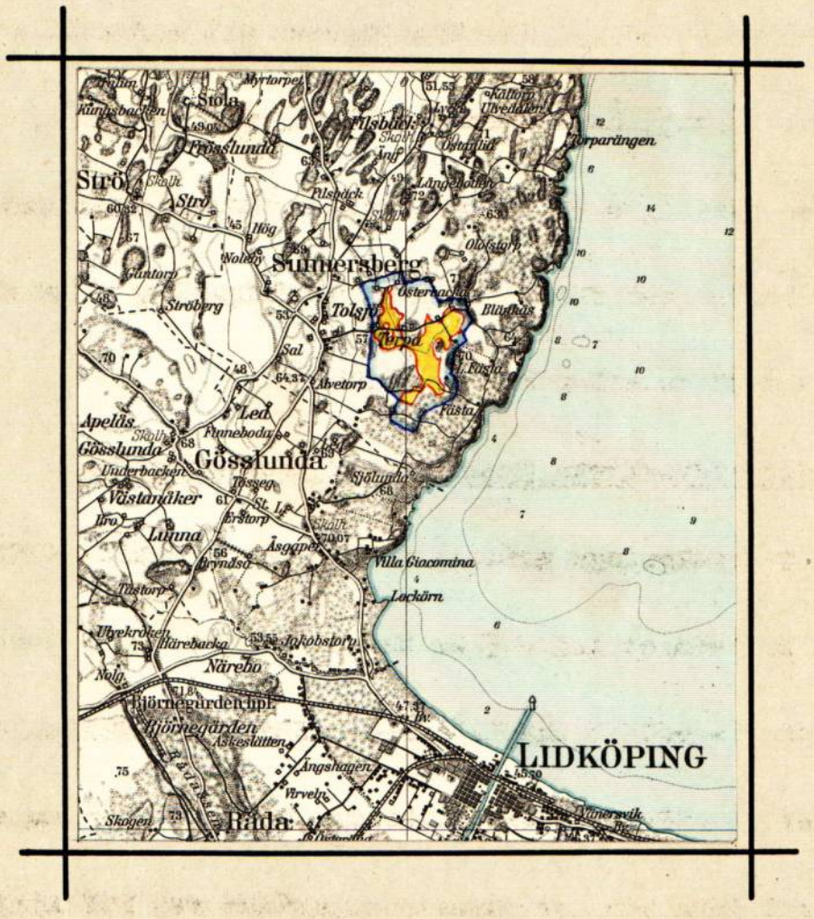

Bilaga E.

Utlåtande vid syneförrättning enligt vattenlagen för förbättrad utdikning av mark tillhörande kronoegendomen Torpa Måns Jonsgården och Torpa Arvid Snickaregården samt Torpa Skattegården m.fl. hemman i Sunnersbergs socken av Skaraborgs län.

1. Förordnande och handläggning.

Sedan Länsstyrelsen i Skaraborgs län den 12 augusti 1943 förordnat undertecknad förrättningsman att verkställa ifrågavarande syneförrättning, hava förundersökningar företagits, varefter förrättningen handlagts vid vederbörligen utlyst sammanträde, varvid intet laga hinder mot förrättningens handläggning eller företagets utförande anförts eller kunnat utrönas.

2. Läge, företagets beskaffenhet och omfattning.

Torrläggningsområdet, vilket skall bilda en dikningssamfällighet, är beläget 1.5 - 3 km öster - sydöst om Sunnersbergs kyrka inom nederbördsområdet 142/143 mellan Lidan och Nossan. Belägenheten framgår av motstående översiktskarta, där torrläggningsområdet utmärkts med gul färg och vattensamlingsområdet med blå linje.

Företaget, som för ernående av bättre torrläggning och ökad alstringsförmåga avser uppgrävning för och läggning av rörledningar genom och från vattenskadade marker, är att hänföra till "dikning", varom stadgas i 7 kap. vattenlagen. I enlighet med sökandenas yrkanden och på grund av förefintliga lutningsförhållanden omfattar syneförrättningen de sträckor, som å hithörande plan- och profilritning-

ar betecknas med bokstäverna A-B-C-D-E-F-G-H-J-K-L-M-N-O, B-Ba, C-Ca-Cb, Ca-Cd, D-Da, E-Ea, F-Fa, G-Ga, H-Ha-Hb-Hc, Hb-Hd-He-Hf-Hg-Hh, Ha-He, Hd-Hi, Hf-Hk, Hf-Hl, Hg-Hm, J-Ja, K-Ka, L-La, L-Lb, M-Ma och N-Na.

3. Plankarta, profil- och sektionsritningar.

Över torrläggningsområdet har genom kopiering av täckdiknings-planer och kompletteringsmätningar plankarta upprättats i skala 1: 2000. Såsom av företaget beroende har ansetts all mark, som genom dess utförande torrlägges eller vinner möjlighet till förbättrad torrläggning. Rörledningar betecknas med en enkel röd linje och brunnar med en röd ring. Öppet avloppsdike betecknas med dubbla röda linjer, öppet yt- och flodvattendike med dubbla blå linjer. Över avloppen hava upprättats profil- och sektionsritningar, som angiva förhållandena vid undersökningstillfället och vara de föreskrivna arbetenas detaljer finnas åskådliggjorda.

4. Vattenmängd och dimensionering.

Vattensamlingsområdets storlek uppgår till:

vid punkt	A	245	hektar,	vid punkt	Ga	1.6	hektar,
	B	195	"		Ha	54.5	"
	C	165	"		Hc	3.0	"
	D	153	"		Hf	44.0	"
	E	149	"		Hg	19.6	"
	F	144	"		114+60	18.4	"
	17+30	112	"		115+18	4.2	"
	18+23	104	"		116+23	3.1	"
	G	102	"		Hh	0.8	"
	H	98	"		54+66	14.2	"
	J	41	"		Hk	11.6	"
	23+8	35	"		Hi	3.1	"

vid punkt	K	34	hektar, vid punkt	Hl	3.1	hektar,
	L	26.4	"	Hm	1.0	"
	M	18.6	"	Ja	2.5	"
	N	11.2	"	71+91	4.5	"
	O	4.3	"	Ka	2.7	"
	Ba	30.0	"	La	0.6	"
	31+90	10.8	"	81+15	3.7	"
	Ca	8.2	"	Lb	2.2	"
	Cb	6.7	"	Ma	3.9	"
	Cd	1.1	"	Na	4.8	"
	Da	1.8	"			
	Ea	1.5	"			
	Fa	30.6	"			

Rörledningarnas dimensioner hava beräknats medelst Hessles av Hallin omarbetade formel, varvid "k" satts till 60, och under antagande av en flodvattenavrinning från åker och äng av 1.5 liter pr sekund och hektar för 8 tums rör och mindre dimensioner samt av 1.25 liter pr sekund och hektar för större dimensioner. Flodvattenavrinningen från skogsmark har antagits uppgå till 0.75 sekundliter pr hektar. Den med öppet yt- och flodvattendike kombinerade rörledningen 10-B-C-D-E-F-G-H-J-23+8 har dimensionerats för en avrinning av 0.30 liter pr sekund och hektar.

5. Broar och trummor.

Inga bro- eller trumbyggnader ingå i företaget. Rörtrummor, som eventuellt komma att anläggas i samband med eller efter företagets utförande, skola hava minst följande inre diameter:

vid 5+67	0.80	meter,
11+75	0.60	"
14+10	0.60	"
19+20	0.60	"
21+35	0.45	"

6. Ersättningar.

Ersättningar skola utgivas till ägaren av Torpa Hansagården 2[21]

för bortgrävd mark med 16:- kronor

för intrång av jordupplag med 144:- kronor

Summa: 160:- kronor.

Dessa ersättningar skola utgå en gång för alla och tillgodoräknas markägaren vid den slutliga fördelningen av kostnaderna för företaget. Det obetydliga intrång som förorsakas genom rörledningarnas anläggande har ansetts kunna tålas utan ersättning.

7. Kostnad.

Enligt kostnadsförslaget /Bil. B/ uppgå kostnaderna för avloppens färdigställande till 21.590 kronor, inberäknat ovannämnda ersättningsbelopp och 15 procents tillägg för arbetets tillsyn och oförutsedda utgifter.

8. Båtnadsuppskattning och kostnadsfördelning.

Den mark, som för sin torrläggning är beroende av ifrågavarande avlopps utförande, har uppskattats i den ordning, varom stadgas i 10 kap. 60 § vattenlagen och med tillämpning av de grunder, som angivits i 7 kap. 22 § samma lag. Resultatet av uppskattningen har införts i värderingslängden /Bil. A/, i vilken markens såväl nuvarande och blivande värde som värdet av båtnaden finnes uträknat. All genom företagets utförande uppkommande båtnad utgöres av jordförbättring.

Utredning har verkställts, varigenom konstaterats att skäl till uppdelning av företaget i förberedande avdelningar ej förefinnes. Kostnaderna för företagets utförande skola alltså fördelas på del-

ägarna i mån av båtnad för vars och ens mark. Kostnadsfördelningslängden /Bil. D/ angiver vars och ens deltagningsskyldighet såväl i kronor efter det upprättade kostnadsförslaget som i procenttal.

Kostnaderna för denna syneförrättning skola vid förrättningens avslutande av sökandena förskjutas men gäldas av samtliga sakägare i enlighet med kostnadsfördelningslängden, om företaget kommer till utförande. Vilka intressenter, som ansetts som sökande eller med dem likställda, angives i kostnadsfördelningslängden med förkortningen "sök".

9. Vattendomstolsavgift.

Avgift, varom förmäles i 11 kap. 95 § vattenlagen, skall så snart förrättningen vunnit laga kraft erläggas till Länsstyrelsen i Mariestad med trettiotre kronor och 83 öre /33:83/, vilket belopp fördelas på delägarna med en krona och 50 öre /1:50/ för tusen av vars och ens i kostnadsfördelningslängden kolumn 9 angivna förbättringsvärde.

10. Arbetets utförande.

Jämlikt bestämmelserna i 10 kap. 62 § vattenlagen bestämmes ifråga om företaget ytterligare:

att det skall, därest någon av sökandena önskar fullfölja detsamma, utföras i noggrann överensstämmelse med bestämmelserna i detta utlåtande med därtill hörande handlingar och ritningar,

att arbetet skall utlämnas på entreprenad åt en eller flera därför lämpliga personer på de villkor, som befinnas för delägarna mest gynnsamma och betryggande. Med entreprenören bör kontrakt i över-

ensstämmelse med detta utlåtande och arbetsbeskrivningen upprättas,

att, innan företaget påbörjas, skall

denna syneförrättning hava vunnit laga kraft och

länsstyrelsen hava underrättats om styrelseval,

att till rörledningar och brunnar skola användas rör av fullgod kvalitet,

att under arbetstiden vatten ej får uppdämmas eller påsläppas på sätt att onödig skada uppstår,

att ras eller förskjutningar, som till äventyrs inträffa, omedelbart skola avhjälpas och nödiga förstärkningsarbeten vidtagas,

att arbetet skall vara fullbordat senast den 1 september 1949 samt

att företaget skall anses fullbordat, när det avsynats och godkänts av inom länet tjänstgörande lantbruksingenjör.

11. Framtida underhållet.

För vidmakthållande av det genom företaget ernådda torrläggningsresultatet skola avloppen för framtiden underhållas genom regelbundna rensningar. Brunnarna skola rensas så ofta behovet det påkallar. De öppna avloppen böra grässlås varje år och dessutom grundligare rensas minst vart fjärde år. Uppkomna islamningar och växtbildningar skola därvid avlägsnas och avloppen återställas till för desamma nu föreskrivna dimensioner. Underhållskostnaderna skola fördelas enligt samma grunder, som gälla för avloppens nu ifrågavarande utförande.

Det åvilar envar jordinnehavare att genom vakt eller stängsel skydda öppet dike från åverkan av betande kreatur. Sker likväl sådan åverkan, skall skadan skyndsamt botas av den, å vars mark kreaturen

utsläppts, vid äventyr att, om detta försummas, företagets styrelse bemyndigas att på den försumliges bekostnad låta bota skadan.

12. Organisation.

Företagets angelägenheter skola handhavas av en arbetsstyrelse, som väljes på allmänt sammanträde med sakägarna enligt föreskrifterna i vattenlagens 7 kap. 64 §. Arbetsstyrelsens åliggande äro:

att jämlikt föreskrifterna i vattenlagens 7 kap. 62 § anmäla styrelseval hos Länsstyrelsen,

att genom infordrande av anbud anskaffa lämplig entreprenör,

att själv och genom tillkallande av sakkunnig person övervaka att arbetet utföres i full överensstämmelse med det fastställda förslaget,

att verkställa behövliga utdebiteringar och fördelning av kostnaderna,

att föra räkenskaper över handhavda medel och årligen redovisa dessa för delägarna,

att genom kringsänd kallelselista, å vilken delägarna teckna sina namn, eller på annat i vattenlagens 7 kap. 64 § fastställt sätt senast åtta dagar i förväg vid behov kalla delägarna till sammanträde för gemensamma angelägenheters dryftande samt

att i övrigt vidtaga alla de åtgärder, som kunna befrämja arbetets verkställande och vidmakthållande.

13. Företagets namn.

Företagets namn skall vara "Torpa dikningsföretag av år 1944".

14. Besvärshänvisning.

Talan mot förrättningen och detta utlåtande må föras vid Väster-

bygdens Vattendomstol, adress Vänersborg, till vilken besvären skola vara ingivna inom sextio dagar från nedanstående datum. I besvären skola fullständigt upptagas klagandens alla påståenden och skälen därför. Besvären skola åtföljas av de handlingar, klaganden vill åberopa till stöd för ändringssökandet, och ingivas i tre exemplar.

Sölten den 18 februari 1944.

Statens e. lantbruksingenjör.

Erik Larsson Oskar Carlsson

Biträdande gode män.

ARVODESRÄKNING

för syneförrättning enligt vattenlagen angående Torpa dikningsföretag
av år 1944 *i*
Summerbergs *socken av* Skaraborgs *län,*
upprättad enligt nedanstående §§ i lantbruksingenjörstaxan av den 27 juni 1930.

År	Dato	Arbete	Antal	à kr	Kr	öre	Kr	öre
1	2	3	4	5	6		7	
		Kallelser och kungörelser, § 5, st	34	0,50			17	–
		Ägomätning: *i skala 1:4000, §§ 6—10*						
		a) för mätningsområdets gränser enl. tariff I,						
		1) i åker, raklinje km	2.0	1,50	3	–		
		kroklinje „	4.0	3,00	12	–		
		i annan mark, raklinje „		3,00				
		kroklinje „	0.3	6,00	1	80		
		2) för strandsträckor utefter sjö o. vattendrag med bredd över 15 m						
		i åker, raklinje km		3,00				
		kroklinje „		5,00				
		i annan mark, raklinje „		5,00				
		kroklinje „		11,00				
		3) för strandsträckor utefter mindre vattendrag, bredd 10—15 meter						
		i åker, raklinje „		1,00				
		kroklinje „		2,00				
		i annan mark, raklinje „		2,00				
		kroklinje „		5,00				
		b) för mätningsområdets olika ägoslag, ägofigurer och areal enligt tariff II						
		åker, medelareal 0.26 *ha* st	81	0.24	19	44		
		ha	2.34	0.78	16	65		
		äng och odlingsmark, medelareal 0.15 *ha* st	3	0.14	–	42		
		ha	0.44	0.74	–	32		
		annan mark och impediment, medelareal 0.10 *ha* st	7	0.05	–	35		
		ha	0.88	0.78	–	68		
		c) för vattenavlopp enl. tariff III med en medelbredd av >15, 10—15, <10 *m*						
		i åker o. d., raklinje km						
		kroklinje „						
		i annan mark, raklinje „						
		kroklinje „						
		Tillägg för mätning i skala 1: 2000 30%			16	40		
		Kopiering till koncept karta: § 40			33	52		
		tillägg 25%			8	38		
		d) för textning, skala o. d., 1:sta ~~regalarket~~ bladet			10	50		
		övriga regalark blad st					123	46
		Överföres					140	46

1	2	3	4	5	6		7	
		Överfört					140	46
1943	20-22/9 27-29/10	**Avvägning.**						
		a) avvägning, längdmätning o.d., § 46 mom. 4 ... dagar	5	12,00	60	—		
		b) ytavvägning, § 11, mom. 1, tariff IV						
		i öppen mark, medelantal 16 punkter pr ha ... ha	21.78	0.50	10	89		
		avvägda punkter ... st	350	0.03	10	50		
		i annan mark, medelantal ... punkter pr ha ... ha						
		avvägda punkter ... st						
		c) begränsningskurva, § 11, mom. 2:						
		i öppen mark ... km	1.6	2,00	3	20		
		Inlagd med ledning av höjdpunkter ... dagar	2/3	12.—	8	—	92	59
		i annan mark ... „		5,00				
		Arealuträkning, § 13, tariff V, medelareal 0.30 ha, ... st	181	0.07	12	67		
		ha	55.09	0.20	11	02	23	69
		Ägobeskrivning, § 14, ägofigurer ... st	181	0,04			7	24
		Markvärdering:						
1943	22 okt.	a) uppskattning och värdering, § 46 mom. 5 ... dagar	1/2	12,00	6	—		
		b) gradtabell eller kurva, § 16, mom. 1:						
		för första kilometern av avlopps längd ... km			4	—		
		för övriga kilometer ... st	4.6	1,50	6	90		
		c) uträkning därmed av värde pr ytenhet, § 16, mom. 2, värdetal „	336	0,06	20	16		
		d) uträkning av förbättring eller försämring, § 17, ägofigurer „	168	0,12	20	16	57	22
		Längdprofil, § 19, längdskala 1: 4000						
		a) uppritning enl. tariff VI, 1) endast markyta ... km	1.20	3.00	3	60		
		2) befintligt avlopp eller vall ... „	4.60	3.50	16	10	19	70
		Tvärsektioner, §§ 21 och 22, i skala 1:100,						
		vid uppritning av endast befintlig eller ny sektion ... st	1	0.25	—	25		
		... „						
		vid uppritning av såväl befintlig som ny sektion ... „	32	0.25	8	—		
		... „						
		... „					8	25
		Antal blad med profil- och sektionsritningar ... „	3	3,00			9	—
		Hydrografisk utredning, §§ 23 och 48, grundbelopp ...			2	—		
		för vattenområdets areal ... km²		0,02				
1943	25-26 sept 15 dec	dagar ...	1 3/4	12,00			21	—
		Dimensionsberäkning, § 24						
		a) för öppet avlopp, utan särskild beräkning min. ... km		3,50	3	50		
		tillägg för särskild beräkning av dimensionerna ... „		1,00				
		„ „ våta sektionsarean vid h. v. y. 0,50 kr pr m² „						
		nämligen ... m² sektion på ... „						
		... „ „ „ ... „						
		... „ „ „ ... „						
		... „ „ „ ... „						
		b) täckt ledning, 1) inre diameter intill 20 cm ... „	2.85	6,00	17	10		
		2) „ „ över 20 „ ... „	1.92	10,00	19	20	39	80
		Inritning å kartan av avlopp och vallar, § 26, grundbelopp			1	—		
		tillägg för varje cm verkligt mått å kartan ... cm	278	0,03	8	34	9	34
		Arbetsbeskrivning, § 27, 1:a sidan ...			3	—		
		tillägg för övriga sidor ... st	1	2,00	2	—	5	—
		Överföres					433	29

1	2	3	4	5	6		7	
		Överfört					433	29
		Kostnadsberäkning, *§ 28, a) nyanläggning* ... *km*	1.06	2,50	2	65		
		därjämte 25 öre pr m² av våta sektionsarean vid h. v. y.						
		nämligen ... *m² sektion på* ... „						
		b) vid förändring av befintligt avlopp ... „	4.28	4,00	17	12		
		därjämte 50 öre pr m² av våta sektionsarean vid h.v.y.						
		nämligen ... *m² sektion på* ... „						
		c) av kostnadsförslagets slutsumma 0,1 % (broar och vallar inberäknade)			21	59	41	36
		Förslag till invallning, *§ 29*						
		a) Konstruktion och dimensionering av vallar			6	—		
		b) Inläggning av vallkrön ... *km*		0,50				
		c) Uppritning av tvärsektioner ... *st*		0,25				
		d) Kostnadsberäkning ... *km*		3,00				
		§ 46 Förslag till pumpstation ... *dagar*		12,00				
		Förslag till bro- och trumbyggnad, *§§ 33—35 och 38*						
		Dimensionsberäkning ... *st*		8,00				
		Ritarbete						
		för särskilt konstruerade landfästen ... *st*		4,00				
		Kostnadsberäkning						
		för särskilt konstruerade landfästen ... *st*		4,00				
		Grundförstärkning ... *m²*		0,10				
		Ritningar, antal blad ... *st*		3,00				
		Införande av höjdsiffror å plankartan, *§ 39* ...	350	0,01	3	50	3	50
		Översiktskarta, *§ 41* ...					4	06
		Ersättningslängd, *§ 42, grundbelopp* ...			1	50		
		antal ersättningsbelopp ... *st*		0,25				
		Kostnadsfördelning, *§ 43, grundbelopp* ...			2	—		
		antal fastigheter ... *st*	17	0,30	5	10	7	10
		tillägg för fastigheter i olika avdelningar ... „		0,20				
		Utlåtande, *§ 45* ... *sid*	7	3,00			21	—
1943	19/10	***Sammanträden o. upprättande av protokoll,*** *§ 46 mom. 1, dagar*	1¾	12,00			21	—
1944	18/2	***Särskild utredning,*** *§ 46, mom. 2* ang. avdelningsb. „	1½	12,00	18	—		
		... „		12,00				
							18	—
1944	11 jan	***Utredning å länets lantmäterikontor rörande fastighetsgränser, jordregisternummer o. d.,*** *§ 46, mom. 15* ... *dagar*	½	12,00			6	—
		Förslag enl. § 46 mom. 15, *brunn* 5 typer ... „	1¼	12,00	15	—		
		utlopp för täckt ledning ... „	⅓	12,00	4	—		
		slamficka ... „		12,00				
							19	—
		Lösen för: *Summa kronor*					574	31
		Kopia av plankartan, *§ 51*						
		1) 1:sta ~~regalarket~~ *bladet*			10	50		
		övriga regalark *blad* ... *st*						
		2) efter kartans skala och ägofigurernas medelareal, tariff VII,						
		skalan 1: 2000 *, medelareal* 0.30 *ha, ägofigurer st*	181	0.10	18	10		
		... *ha*	55.09	0.28	15	42		
		Överföres			44	02		

1	2	3	4	5	6		7	
		Överfört			44	02		
		höjning för handkopia å ritpapper, 25 %			8	38		
		3) insättning av höjdlägestal st	920	0,02	18	40		
		inritning av kanaler och diken, grundbelopp			1	75		
		tillägg för varje cm verkligt mått å kartan, cm	278	0,05	13	90	86	45
		Kopia av profil-, sektions-, bro- och trumritningar, *§ 54,*						
		1) enligt tariff VIII, endast markyta km						
		befintligt vattendrag eller vall „						
		nytt avlopp eller vall „	1.06	5:–	5	30		
		ändring av befintligt avlopp „	4.28	6:–	25	68		
		2) tvärsektioner, originalritningens belopp			8	25		
		3) broar och trummor, „ „						
		4) för varje med rubrik, skalor o. d. försett blad st	3	3,00	9	–	48	23
		nedsättning för kopia å kalkerväv 25 %						
		Kopia av annan ritning, *§ 46, pumpstation,* dagar		12,00				
		brunn, rörutlopp ~~och slamficka~~ „	1 7/12	12,00	19	–		
							19	–
		Avskrift av synehandlingarna, *§ 57* sid	56	0,55			30	80
		Översiktskarta i d:o, *§ 41*					4	06
		Summa kronor					188	54
		Övriga förrättningskostnader.						
		Lösen av förordnandet jämte kommissionärsarvode			1	–		
		Annonskostnader ang. sammanträden			12	60		
		Inbindning av förrättningshandlingar o. uppklistring av ritningar			20	50	34	10
		Arvode till biträdande förrättningsmannen						
		Ersättning till gode männen enligt egna räkningar			36	40		
		Kostnader för hantlangning, materialer o. d. dagar	7½	7:–	52	50		
		Avvägningspålar			3	–	91	90
		Summa kronor					126	–
		Sammandrag.						
		Förrättningsmannens arvode					574	31
		Lösen för kopior och avskrifter					188	54
		Övriga förrättningskostnader					126	–
		Summa kronor					888	85

Den som icke åtnöjes med denna räkning äger att inom tre månader från nedanstående dag klander därå anställa genom stämning till Kållands *häradsrätt.*

Sätters *den* 18 februari 19 44

Statens lantbruksingenjör.

Att sakägare erhållit en med denna lika lydande räkning ~~betygas~~:

Kronor ..... *kvitteras:*

..... *den* ..... 19.....

PETTERSONSKA BOKTR.-EFTR.
SKARA
425486

320
46

DIARIE Nr 10705
K. LANTBRUKSSTYRELSEN
15 APR. 1947

B E V I S

över verkställd besiktning av Torpa dikningsföretag av år 1944 i Sunnersbergs socken av Skaraborgs län.

Plan fastställd av Kungl. Lantbruksstyrelsen den 11 november 1946

Bidrag från statens avdikningsanslag kr 11.270

Lån från statens avdikningslånefond " 9.390

Fastställd arbetstid till den 1 september 1949

Arbetsstyrelsens ordf. Lantbrukaren Einar Pettersson, Snickaregården, Torpa, Tolsjö.

Vid genom assistenten Axel Kedefält den 19 november 1946 företagen besiktning av ovan angivna företag befanns detsamma vara utfört enligt den fastställda arbetsplanen i en omfattning, som jämte kostnaderna för syneförrättningen och betänkandet motsvarar en summa av cirka 21.240:- kronor eller omkring 94 procent av det till 22.541:55 kronor fastställda kostnadsbeloppet.

Skara den 9 april 1947.

I tjänsten:

/Sven Hallin/
Lantbruksingenjör i Skaraborgs län.

1947 den 6 maj

Uppgift jämlikt stadgandet i 1 §, 1 stycket, av lag om kronans förmånsrätt för avdikningslån den 14 juni 1929 (nr 164).

Företagets namn: Torpa dikningsföretag av år 1944 i Sunnersberga socken, Skaraborgs län

Lån ~~11.270~~ 9.390 kronor från statens avdikningslånefond enligt Kungl. Lantbrukestyrelsens beslut den 11 november 1946.

Lånet har beviljats för nedanstående, i utredningen angående detsamma upptagna fastigheter.

Socken, by och hemman	Mantal	Register-nummer	Ägare
Sunnersberga socken			
Alvetorp	5/7	1^{2}	Erik Salegård
Sälten	1/8	1^{2}	Carl Appelberg
Torpa Skattegården	1/6	1^{2}	Densamme
" "	13/32	1^{14}	Erik Gustafsson
" "	1009/3040	1^{20}	Joel Häger
Torpa Hansagården	35/96	2^{19}	Victor Anderssons sthh
Torpa Arvid Snickaregården	1/4	3^{2}	Gustav Pettersons sthh
Tolsjö Utbogården	1/2	3^{1}	Alfred Johansson
Tolsjö Jon Onneregården		4^{5}	Joel Häger
Tolsjö Tranebergsgården	1/8	6^{6}	Samuel Sandén
" "	avs.	6^{11}	Densamme

Stockholm den 6 maj 1947.

På Kungl. Lantbrukestyrelsens vägnar

Albert Smith

11/11 46

DIARIE Nr 23481
K. LANTBRUKSSTYRELSEN
14 NOV. 1944

FÖRTECKNING

över de av "Torpa dikningsföretag av år 1944" berörda fastigheter, till vilkas andel i kostnaderna för företaget lån från statens avdikningslånefond sökes och för vilka sådant lån tillstyrkes.

	Hemmanstal	Registernummer	Län, socken och hemman	Ägare
			Skaraborgs län.	
			Sunnersbergs socken.	
o	5/7	1^{2}	Alvetorp	Erik Salegård
o	1/8	1^{2}	Söltan	Carl Appelberg
13/96 av 1/2 enl. tax. beim	1/6	1^{2}	Torpa Skattegården	Densamme
o	13/32	1^{14}	D:o	Erik Gustafsson
	1009/3840	1^{20}	D:o	Joel Häger
	35/96	2^{19}	Torpa Hansagården	Victor Anderssons stbh.
o	1/4	3^{2}	Torpa Arvid Snickareg:n	Gustav Petterssons stbh.
	1/2	3^{1}	Tolsjö Utbogården	Alfred Johansson
		4^{5}	Tolsjö Jon Önnersgården	Joel Häger
	1/8	6^{6}	Tolsjö Tranebergsgården	Samuel Sandén
	avs.	6^{11}	D:o	Densamme

Skara den 25 augusti 1944.

Statens e. lantbruksingenjör.

K O N T R O L L B E V I S

Nr 1

Vid av assistenten Rolf Lindqvist den 14 maj 1946 företagen hållfasthetsprovning av betongrör, tillverkade vid Vinninga Cementvarufabrik, erhölls följande resultat.

Dimension	Längd	Tillverknings-dag	Erforderlig hållfasthet	Höll vid ett tryck av	Brast vid ett tryck av
8"	75 cm	20.4.1946	1125 kg	1400 kg	
"	"	2.5.1946	"	1210 kg	
"	"	6.5.1946	"	1195 kg	
9"	75 cm	1.4.1946	1125 kg	1400 kg	
"	"	29.4.1946	"	1255 kg	
"	"	30.4.1946	"	1255 kg	
10"	75 cm	1.4.1946	1125 kg		1475 kg
"	"	4.4.1946	"	1280 kg	
"	"	7.4.1946	"	1325 kg	
12"	74 cm	24.4.1946	1185 kg	1255 kg	
"	"	27.4.1946	"	1255 kg	
"	"	29.4.1946	"	1210 kg	
15"	68 cm	13.4.1946	1155 kg	1240 kg	
"	75 cm	2.4.1946	1275 kg	1325 kg	
"	"	26.4.1946	"	1310 kg	

Tillverkningstid: 8" 5/4 - 6/5, 9" 1/4 - 30/4, 10" 1/4 - 7/4,
12" 24/4 - 29/4 och 15" 2/4 - 26/4 1946.

Samtliga provade rör kunde med nöje godkännas.

för "Snixåsens dikningsföretag av år 1945" i Råda m.fl. socknar:
~~Av de olika partierna avsågos:~~
143 m 8", 270 m 9" och 75 m 10" rör,

för "Torpa dikningsföretag av år 1944" i Sunnersbergs socken:
660 m 8", 195 m 9", 385 m 10", 400 m 12" och 140 m 15" rör,

för "Trössbergs dikningsföretag av år 1945" i Trössbergs socken:
507 m 8" och 225 m 15" rör.

Skara den 14 maj 1946.

Ernst Öfverholm

e.o. lantbruksingenjör.

K O N T R O L L B E V I S

Nr 2.

Vid av undertecknad den 31 maj 1946 företagen hållfasthetsprovning av betongrör, tillverkade vid Vinninga Cementvarufabrik och avsedda för "Torpa dikningsföretag av år 1944" i Sunnersbergs socken, erhölls följande resultat:

Dimension	Längd	Tillverknings-dag	Erforderlig hållfasthet	Höll vid ett tryck av	Brast vid ett tryck av
12"	74 cm	29.4.1946	1184 kg	1270 kg	
12"	"	2.5.1946	"	1340 kg	
12"	"	9.5.1946	"	1270 kg	

566 meter 12" betongrör kunde sålunda godkännas till användning i företaget.

Skara den 1 juni 1946.

Ernst Öfverholm.
e.o. lantbruksingenjör.

Godk. 26/9 47

320/46

DIARIE Nr 23125
K. LANTBRUKSSTYRELSEN
23 SEP 1947

BEVIS

över verkställd avsyning av "Torpa dikningsföretag av år 1944" i Sunnersbergs socken av Skaraborgs län.

Plan fastställd av Kungl. Lantbruksstyrelsen den 11 nov. 1946.

Bidrag från statens avdikningsanslag kronor 11,270:--

Lån från statens avdikningslånefond " 9,390:--

Fastställd arbetstid till den 1 september 1949.

Arbetsstyrelsens ordf.: Lantbrukare Einar Pettersson,
Snickaregården, Tolsjö.

Vid genom assistent Axel Kedefält den 13 aug. 1947 verkställd avsyning av ovan angivna företag befanns detsamma vara utfört enligt den fastställda arbetsplanen och förordas till godkännande.

Företagets slutliga kostnader ha uppgått till 25,724:75 kronor, varav i räntor under arbetstiden kronor 628:15 och i styrelsearvoden kronor 320:--

Skara den 9 sept. 1947.

/Sven Hallin/

Lantbruksingenjör i Skaraborgs län.

5x1055

DEBITERINGSLÄNGD

för

"Torpa dikningsföretag av år 1944"

i Sunnersbergs socken av Skaraborgs län.

Socken o. fastighet		Ägare	Att erlägga kronor	Anm.
Sunnersbergs socken.				
Torpa Hansag:n	21 2	Sven P.Svenssons stbh.	72:66	
" "	19 2	Victor Anderssons stbh.	223:55	
Österbacka	2 1	Anton Svensson	52:16	
Torpa Måns Jonsg:n	1 4	Kungl. Maj:t o. Kronan		
" Arvid Snickareg.	1 5	Arr. Aron Johansson	418:88	
~~Kungl.Maj:t o. Kronan~~				
Torpa Skatteg:n	14 1	Erik Gustavsson	465:22	
" "	20 1	Joel Häger	663:24	
" "	2 1	Carl Appelberg	573:75	
Sältan	2 1	Densamme	14:82	
Torpa Arvid Snickareg.	2 3	Gustav Petterssons stbh.	347:93	
Alebäck		Sunnersbergs pastorat, arr. Birger Handfast	6:32	
Tolsjö Skatteg:n		K.Karlssons hustrus stbh.	7:24	
" Postg:n	4 2	Erik Tenggren	8:26	
" Jon Önnersg:n	5 4	Joel Häger	15:61	
" Utbog:n	1 3	Alfred Johansson	177:89	
" Tranebergsg:n	11 6	Samuel Sandén	64:63	
" "	6 6	Densamme	136:20	
Alvetorp	2 1	Erik Salegård	151:64	
		Summa kronor	3,400:--	

Skara den 27 juli 1948.

/Sven Hallin/

Ser. E XIII komb
~~219~~ 10706
~~10687~~
DIARIE Nr
K. LANTBRUKSSTYRELSEN
15 APR. 1947
R 5*1055 bev 46

Kungl. Lantbruksstyrelsens
arkiv

Avskrift.

Betänkande

ifråga om statsunderstöd till

Torpa dikningsföretag av år 1944

i Sunnersbergs socken av Skaraborgs län,

avgivet år 1944 av

Ernst Öfverholm

Statens e. lantbruksingenjör.

Avskrift. /

Avskrift
Genom Kungl. Lantbruksstyrelsens beslut denna dag godkänd till efterrättelse vid arbetets utförande
Stockholm den 11 november 1946.
På Kungl. Lantbruksstyrelsens vägnar:
Albert Smith
Bestyrker i tjänsten
Ernst Ahlenhorn
gm. Inga Johansson

BETÄNKANDE

ifråga om statsunderstöd till utförande av "Torpa dikningsföretag av år 1944" i Sunnersbergs socken av Skaraborgs län.

Företagets läge och beskaffenhet.

Torrläggningsområdet är beläget 1.5 - 3 km öster - sydöst om Sunnersbergs kyrka. Läget framgår av till förrättningshandlingarna hörande översiktskarta, där det markerats med gul färgbeteckning. Till följd av avloppens alltför små dimensioner äro markerna besvärade av högt grundvattenstånd. Nu föreslagna åtgärder avse att bereda möjlighet till ändamålsenlig torrläggning av i företaget ingående marker.

Rättsliga förhållanden m.m.

Förslag angående företaget har upprättats vid av undertecknad handlagd, den 18 februari 1944 avslutad syneförrättning enligt vattenlagen. Besvär mot syneförrättningen ha icke anförts /Bil. II/. Till täckdikningsnämnden i Skaraborgs län har angående företaget lämnats redogörelse /Bil. III/, vilken icke föranlett någon erinran från nämnden.

Av syneförrättningen beröres bl.a. kronoegendomen Torpa nr 4 Måns Jonsgården och nr 5 Arvid Snickaregården i Sunnersbergs socken. Kungl. Domänstyrelsen, som tagit del av synehandlingarna, har ej

funnit skäl till erinran mot syneförrättningen /Bil. V/.

Statsbidrag från avdikningsanslaget, skogsutdikningsanslaget eller anslaget till förstärkning av ofullständiga jordbruk /avloppsförbättringsbidrag/ eller lån från odlingslånefonden eller statens avdikningslånefond har tidigare icke utgått till torrläggning av i företaget ingående mark.

Hydrografiska förhållanden, avloppens dimensioner m.m. äro närmare angivna i synemännens utlåtande.

Motstående intressen förefinnas ej.

Arbetstid.

Enligt vid syneförrättningen meddelade bestämmelser skall företaget vara fullbordat senast den 1 september 1949.

Statsunderstöd.

Enligt protokoll, fört vid sammanträde den 18 februari 1944 med företagets delägare /Bil. IV a/, hava dessa överenskommit att ingiva ansökning om bidrag från statens avdikningsanslag till företagets utförande. Såosm framgår av protokollet samt av föreningsskrivelse /Bil. IV b/, hava vissa delägare förklarat sig därjämte önska komma i åtnjutande av lån från statens avdikningslånefond till sina andelar i kostnaderna.

Storleken av statsunderstödet har beräknats å bilaga VI. Tabellen /Bil. VIII/ utvisar varje särskild delägares andel i företaget ävensom i beräknade bidrags- och lånebelopp.

Förord.

Den vid syneförrättningen verkställda utredningen angående före-

taget har givit vid handen, att torrläggning av i företaget ingående marker är en förutsättning för ett rationellt utnyttjande av desamma. Enligt gällande bestämmelser synes, på sätt bilaga VIII utvisar, statsunderstöd kunna utgå till företaget med i avrundade tal 11.270:- kronor från statens avdikningsanslag och 9.390:- kronor från statens avdikningslånefond.

Täckdikningsplaner hava genom Skaraborgs läns Hushållningssällskaps försorg upprättats över delar av avdikningsområdet. Täckdikningen kan dock lämpligen icke utföras förrän i samband med eller efter detta företags utförande.

Bilaga I. Kostnadssammandrag.

" II. Bevis från Västerbygdens vattendomstol att syneförrättningen vunnit laga kraft.

" III. Redogörelse till täckdikningsnämnden.

" IV. Protokoll rörande styrelseval och beslut angående ansökning om statsunderstöd.

" V. Skrivelse från Kungl. Domänstyrelsen.

" VI. Uträkning av statsunderstödets storlek.

" VII. Sammanfattning av uppgifter om företagets areal, kostnad och båtnad.

" VIII. Tabell, utvisande varje särskild delägares andel i företaget ävensom i statsbidrag och lån.

" IX. Arvodesräkning.

Med detta betänkande följer:

A. Syneakter, bestående av 1 häfte handlingar samt 4 blad plan-, profil- och sektionsritningar.

B. Förteckning över lånesökandena och dem tillhöriga fastigheter, till vilkas andelar i företaget lån beräknas utgå.

Skara den 25 augusti 1944.
Ernst Öfverholm
Statens e. lantbruksingenjör.

Bilaga I.

KOSTNADSSAMMANDRAG.

Torrläggningskostnad.

Arbets- och materialkostnad	21.430:-	
Ersättningar	160:-	21.590:-

Förrättningskostnader.

Kostnad för syneförrättningen	888:85	
" " utredning angående statsunderstöd	62:70	951:55
	Summa kronor:	22.541:55

Skara den 25 augusti 1944.

Ernst Öfverholm

Statens e. lantbruksingenjör.

Avskrift

Vid arbetsplanens fastställande har kostnaden för företaget beräknats till 22.541 kronor 55 öre, varav å lånetagarnas andel 18.792 kronor 21 öre.

Stockholm den 11 november 1946

På Kungl. Lantbruksstyrelsens vägnar:

Alfred Smith

Bestyrkes i tjänsten

Ernst Öfverholm

gm. Inga Johansson

Bilaga II.

Såvitt här fört diarium utvisar, hava besvär icke anförts över en, enligt uppgift, av e. lantbruksingenjören Ernst Öfverholm handlagd, den 18 februari 1944 avslutad syneförrättning rörande Torpa dikningsföretag av år 1944 i Sunnersbergs socken, Skaraborgs län; betygar Vänersborg i Västerbygdens vattendomstols kansli den 31 augusti 1944.

I tjänsten:

Erik T:son Uggla.

Stämpel Två kronor.

e. lantbruksingenjören Ernst Öfverholm.

Bilaga III.

REDOGÖRELSE

för Torpa diknings- företag av år 1944
i Sunnersbergs sock en
av Skaraborgs län, omfattande 1 samfällighet.

Hela företaget

Åker	51.89	har
Äng och odlingsmark		"
Annan duglig mark	0.44	"
Tillsammans	52.33	har

Markens blivande värde i medeltal 1170:- kronor pr har
" " " högst 1200:- " " "
Båtnaden har uppskattats till 22553:70 kr.
Kostnaden för torrläggningsarbetet har uppskattats till 21590:- "
Årliga pumpningskostnaden har uppskattats till "
Jordarten utgöres huvudsakligen av mylla på lera
Syneförrättning enligt vattenlagen angående företaget avslutades den 18 febr. 1944.
Till företagets aktförvarare har utsetts: Einar Pettersson
Adress: Snickaregården, Torpa, Tolsjö
Anm.:

Skara den 19 maj 1944

Ernst Öfverholm
Förrättningsman.

Täckdikningsnämndens yttrande

Föranleder ingen erinran från täckdikningsnämnden.

Enligt uppdrag
Erik Almlöf

PETTERSONSKA BOKTR.EFTR.
SKARA
292586

Bilaga IVa.

Protokoll, fört vid sammanträde med delägarna i Torpa dikningsföretag av år 1944 i Sunnersbergs socken av Skaraborgs län.

Närvarande: undertecknad och

Kronoarrendator Aron Johansson, Häradsskrivaregården,

Carl Appelberg, Sölten,

Erik Gustafsson, Skattegården,

Karl Svensson såsom ombud för Sven Petter Svenssons sterbhus, Hansagården,

Carl Andersson såsom ombud för Victor Anderssons sterbhus, Hansagården,

Anton Svensson, Österbacka,

Einar Pettersson såsom ombud för Gustaf Petterssons sterbhus, Snickaregården,

Åke Karlsson såsom ombud för Karl Karlssons hustrus sterbhus, Skattegården,

Kyrkovärden Alfred Johansson, Utobgården, jämväl såsom ombud för Sunnersbergs pastorat,

Samuel Sandén, Fästa,

Joel Häger, Johanslund, Lidköping.

§ 1.

Att justera dagens protokoll valdes Carl Appelberg, Sölten, och Samuel Sandén, Fästa.

§ 2.

Beslöts att företagets styrelse skulle bestå av 3 medlemmar och 1 suppleant. Till medlemmar i styrelsen valdes Einar Pettersson, Snickaregården, Torpa, Tolsjö, vilken tillika utsågs till ordförande,

samt Carl Appelberg, Sölten, och Aron Johansson, Häradskrivaregården. Till styrelsesuppleant valdes Samuel Sandén, Fästa.

§ 3.

Till revisorer att granska styrelsens räkenskaper valdes Joel Häger, Johanslund, och Erik Gustafsson, Skattegården. Till revisorssuppleant valdes Carl Andersson, Hansagården.

§ 4.

Överenskommo delägarna i företaget att till arbetets utförande söka statsbidrag från statens avdikningsanslag.

Följande delägare i företaget förklarade sig önska erhålla lån från statens avdikningslånefond till sina andelar i företaget:

Victor Anderssons sterbhus, ägare av Torpa Hansagården 2^{19},

Erik Gustafsson, ägare av Torpa Skattegården 1^{14},

Joel Häger, ägare av Torpa Skattegården 1^{20} och Tolsjö Jon Önnersgården 4^{5},

Carl Appelberg, ägare av Torpa Skattegården 1^{2} och Söltan 1^{2},

Gustaf Petterssons sterbhus, ägare av Torpa Arvid Snickaregården 3^{2},

Alfred Johansson, ägare av Tolsjö Utbogården 3^{1},

Samuel Sandén, ägare av Tolsjö Tranebergsgården 6^{6} och 6^{11}.

§ 5.

Ordföranden i styrelsen för företaget erhöll i uppdrag,

att hos vederbörande myndighet göra ansökning om erhållande av i § 4 omförmälda statsunderstöd,

att å delägarnas vägnar underteckna de kontrakt och förbindelser som för statsunderstödets lyftande kunna erfordras samt

att uppbära och utkvittera det statsunderstöd, som kan bliva till

företaget beviljat.

Styrelsen för företaget erhöll i uppdrag,

att på delägarna utdebitera vad utöver statsunderstödet kan åtgå för företagets genomförande samt

att vidtaga i övrigt erforderliga åtgärder för arbetenas förslagsenliga utförande.

§ 6.

Beslöts att uppdraga åt undertecknad att upprätta för statsunderstödets sökande erforderliga handlingar samt att hos länsstyrelsen anmäla styrelsevalet.

§ 7.

Då intet vidare förekom, avslutades sammanträdet.

§ 8.

Protokollet upplästes och lämnades utan erinran.

Torpa den 18 februari 1944.

Ernst Öfverholm

Statens e. lantbruksingenjör.

Justeras: Carl Appelberg Samuel Sandén

Bilaga IV b.

FÖRENING.

Undertecknad delägare i Torpa dikningsföretag av år 1944 inom Sunnersbergs socken av Skaraborgs län, förklarar mig härmed vilja komma i åtnjutande av lån från till dylikt ändamål anvisade statsmedel och giver för den skull ordf. i företagets styrelse i uppdrag:

att göra framställning om största möjliga lån från statens avdikningslånefond till företagets genomförande;

att därest dylikt lån beviljas, för min räkning med vederbörande myndighet uppgöra kontrakt om arbetenas utförande ävensom underteckna övriga i samband härmed erforderliga förbindelser och handlingar;

att emottaga och utkvittera utanordnade lånebelopp; samt

att anlita sakkunnig person för uppgörande av för lånets sökande och utbekommande erforderliga handlingar och ritningar.

Alvetorp den 20 februari 1944.

Erik Salegård

Bevittnas:

Olof Johansson Asta Jonsson

Bilaga V.

KUNGL.
DOMÄNSTYRELSEN

Nr J:2114 år 1944
d.31/3 1944.

Föredragande:
Gunnar Malmström.

Till Statens e. lantbruksingenjör E. Öfverholm, Skara.

Angående syneförrättning i "Torpa dikningsföretag av år 1944", berörande bl.a. kronoegendomen Torpa nr 4 Måns Jonsgården och nr 5 Arvid Snickaregården i Sunnersbergs socken av Skaraborgs län.

Med skrivelse den 8 mars 1944 har Ni till Kungl. domänstyrelsen för prövning överlämnat handlingar rörande en av Eder handlagd syneförrättning enligt vattenlagen för utförande av "Torpa dikningsföretag av år 1944" i Sunnersbergs socken, berörande bl.a. ovannämnda kronoegendom.

Med återställande av de återlämnade handlingarna får styrelsen - efter hörande av vederbörande domänintendent - meddela, att styrelsen för sin del icke funnit skäl till erinran mot förrättningen.

Stockholm den 31 mars 1944.
Kungl. domänstyrelsen För Generaldirektören:
Emil Holmström /Gunnar Malmström.

STATSBIDRAG och LÅN.

Hela företaget.	
Båtnad	22.553:70
Kostnad	22.541:55
Relativ kostnad	1.00
Bidrag i % av kostnad	50.00
Beräknat bidrag	11.270:78
BIDRAG utgår med	
Lånesökandenas andel.	
i procent	83.367
i båtnad	18.802:30
i kostnad	18.792:21
i bidrag	9.395:46
Beräknat lånebelopp	9.396:75
LÅN utgår med	9.390:-

Skara den 25 augusti 1944.

Ernst Öfverholm

Statens e. lantbruksingenjör.

Bil. VII.

Sammanfattning av uppgifter om företagets areal, kostnad och båtnad.

Samfällighet	Areal			Kostnad	Båtnad	Relativ kostnad
	Åker	Annan mark	Summa			
	Hektar			kronor	kronor	
			Hela företaget.			
	51.89		51.89	22.541:55	22.553:70	1.00
			Lånesökandenas andel.			
	39.59		39.59	18.792:21	18.802:30	

Skara den 25 augusti 1944.

Ernst Öfverholm

Statens e. lantbruksingenjör.

PETTERSONSKA BOKTR.EFTR. SKARA

403146

Tabell, utvisande varje särskild delägares andel i

Mantal	Reg.-n:r	Littera	Socken, by och hemman	Samfällighet, avdelning, ägares namn	Areal: Åker ha	Åker ar	Annan mark ha	Annan mark ar	Summa ha	Summa ar
			Sunnersbergs socken.							
35/192	2 21		Torpa Hansagården	Sven Petter Svenssons stbh.	3	09			3	09
35/96	2 19		D:o	Victor Anderssons stbh.	4	48			4	48
1/2	1 2		Österbacka	Anton Svensson	1	02			1	02
3/4	4 1		Torpa Måns Jonsgården	Kungl. Maj:t o Kronan						
1/4	5 1		" Arvid Snickaregården	arr: Aron Johansson	7	62			7	62
13/32	1 14		Torpa Skattegården	Erik Gustafsson	7	93			7	93
1009/3840	1 20		D:o	Joel Häger	7	73			7	73
1/6	1 2		D:o	Carl Appelberg	6	54			6	54
1/8	1 2		Söltan	Densamme	-	30			-	30
1/4	3 2		Torpa Arvid Snickareg:n	Gustav Petterssons stbh.	5	42			5	42
			Alebäck	Sunnersbergs pastorat						
				arr: Birger Handfast	-	14			-	14
			Tolsjö Skattegården	Karl Karlssons						
				hustrus stbh.	-	24			-	24
	2 4		Tolsjö Postgården	Erik Tenggren	-	19			-	19
	4 5		Tolsjö Jon Önnersgården	Joel Häger	-	41			-	41
1/2	3 1		Tolsjö Utbogården	Alfred Johansson	2	01			2	01
avs.	6 11		Tolsjö Tranebergsgården	Samuel Sandén	-	67			-	67
1/8	6 6		D:o	Densamme	2	07			2	07
5/7	1 2		Alvetorp	Erik Salegård	2	03			2	03
				Summa:	51	89			51	89

företaget ävensom beräknade bidrags- och lånebelopp.

Båtnad		Kostnad för torrläggningen		Kostnad för syneförrättningen		Kostnad för betänkandet		Summa kostnad		Relativ kostnad	Bidragets storlek i proc. av kostnaden	Bidrag		Lån	
kr.	öre	kr.	öre	kr.	öre	kr.	öre	kr.	öre			kr.	öre	kr.	öre
										1.00	50.00				
482	-	461	38	18	99	1	34	481	71			240	84		
1.482	80	1.419	54	58	44	4	12	1.482	10			741	-	740	57
346	-	331	19	13	64	-	96	345	79			172	88		
2.778	50	2.659	89	109	51	7	73	2.777	13			1.388	46		
3.086	-	2.954	16	121	62	8	58	3.084	36			1.542	07	1.541	18
4.399	60	4.211	56	173	39	12	23	4.397	18			2.198	44	2.197	16
3.806	-	3.643	31	149	99	10	58	3.803	88			1.901	81	1.900	71
98	40	94	13	3	88	-	27	98	28			49	14	49	11
2.307	90	2.209	30	90	96	6	42	2.306	68			1.153	26	1.152	59
42	-	40	16	1	65	-	12	41	93			20	96		
48	-	45	99	1	89	-	13	48	01			24	01		
54	90	52	46	2	16	-	15	54	77			27	39		
103	50	99	10	4	08	-	29	103	47			51	73	51	70
1.180	10	1.129	59	46	50	3	28	1.179	37			589	65	589	30
428	80	410	43	16	90	1	19	428	52			214	24	214	12
903	40	864	90	35	61	2	51	903	02			451	48	451	21
1.005	80	962	91	39	64	2	80	1.005	35			502	64	502	35
22.553	70	21.590	-	888	85	62	70	22.541	55			11.270	-	9.390	-

Skara den 25 augusti 1944.

Ernst Öfverholm

Statens e. lantbruksingenjör.

Bilaga IX.

ARVODESRÄKNING

för betänkande och utredning angående statsunderstöd till "Torpa dikningsföretag av år 1944" i Sunnersbergs socken av Skaraborgs län, avgiven i enlighet med gällande lantbruksingenjörstaxa.

Betänkande och kostnadssammandrag	4 sidor å 3:-	12:-
Diariibevis med kommissionärsarvode		4:-
Redogörelse till täckdikningsnämnden		3:55
Protokoll rörande styrelseval och beslut angående ansökning om statsunderstöd		6:-
Föreningsskrivelse rörande ansökning om lån		3:-
Uträkning av statsunderstödets storlek		3:-
Sammanfattning av uppgifter om företagets areal, kostnad och båtnad		3:-
Tabell, utvisande varje särskild delägares andel		9:90
Avskrift av betänkandet med bilagor	15 sidor å 0:55	8:25
Inhäftning, 2 band		2:-
Förteckning över lånesökandena och deras fastigheter		3:-
Ansökningshandling och expedition		5:-
	Summa kronor:	62:70

Den som med denna räkning sig icke åtnöjer, äger att densamma klandra genom stämning till Kållands häradsrätt inom tre månader härefter.

Skara den 25 augusti 1944.

Ernst Öfverholm

Statens e. lantbruksingenjör.

Förestående avskrifters, sid. 1 - 15, likhet med originalen

bestyrkes i tjänsten: