Akt nr:

R-E1a-1064

AU$R-E1a-1064

15/46

49/46

15130

DIARIE Nr
K. LANTBRUKSSTYRELSEN
5 JUN. 1946

KONTRAKT. R 2*1064

Sedan Kungl. Lantbruksstyrelsen den 15 april 1946 till

Hassla Västergårdens dikningsföretag av år 1944 i Kinneveds socken,

SKARABORGS LÄN

beviljat **statsbidrag** med tvåtusentvåhundrasjuttio (2.270)

kronor att utgå från **statens avdikningsanslag** ävensom fastställt en av lantbruksingenjören E. Öfverholm vid syneförrättning år 1944 för företaget upprättad arbetsplan med därtill hörande kostnadsförslag, har undertecknad....., som av vederbörande intressenter utsetts till ordförande i styrelsen ~~förtroendeman~~ för företaget, med Kungl. Lantbruksstyrelsen avslutat följande kontrakt, varigenom ~~vi~~ jag för egen del samt å vederbörande intressenters i företaget vägnar åtager och förbinder ~~oss~~ mig.

1:o) att utföra företaget i överensstämmelse med den fastställda arbetsplanen med de eventuella ändringar däri, varom Lantbruksstyrelsen må komma att efter framställning besluta,

att fullborda arbetet till den **1 september** 1948,

att vid företagets utförande iakttaga de föreskrifter, som av Kungl. Maj:t eller Lantbruksstyrelsen må hava meddelats,

K. Lantbruksstyrelsens formulär d. 7/8 1945. K. 73.
8. 1945. 1000.

STATENS REPRODUKTIONSANSTALT
344745

att vid sådana betongarbeten, som kunna ifrågakomma vid företaget, giva företräde för material av inhemsk tillverkning, då icke särskilda omständigheter till annat föranleda,

att bestrida vad utöver beviljat statsbidrag kan erfordras för företagets fullbordande,

att gälda vederbörande förrättningsman tillkommande gottgörelse för besiktning och avsyning av företaget,

att, när sådant av Lantbruksstyrelsen påfordras, förete behörigen verifierade räkenskaper över de med företaget förenade utgifterna ävensom att, därest det skulle visa sig, att torrläggningskostnad, varför statsbidrag beviljats, beräknats till högre belopp än den verkliga kostnaden, efter föreskrift av Lantbruksstyrelsen vidkännas motsvarande minskning av bidraget,

att underhålla det utförda arbetet intill dess sådan underhållsskyldighet kan varda andra i laga ordning ålagd eller vederbörande från underhållsskyldigheten befriats, samt

att vid arbetets utförande ävensom i fråga om underhållsskyldighetens fullgörande underkasta ~~oss~~ mig Lantbruksstyrelsens inseende och kontroll;

2:o) att för tjänsteman, som förordnats att verkställa besiktning eller avsyning av företaget eller inspektion av underhållsarbetet, tillhandahålla den för företaget fastställda arbetsplanen med därtill hörande handlingar och ritningar;

3:o) att i händelse avvikelse utan därtill i vederbörlig ordning erhållet tillstånd skett från den fastställda arbetsplanen, eller arbetet icke inom därför bestämd tid fullbordats och Lantbruksstyrelsen ej heller medgivit anstånd med dess utförande, låta det ankomma på Lantbruksstyrelsen att inställa vidare utbetalning av statsbidraget samt att återfordra vad därav uppburits att inom viss angiven tid på en gång eller efter hand inbetalas till Lantbruksstyrelsen, ävensom att å sålunda lyftade och återburna medel erlägga fem procent årlig ränta från lyftningsdagen till dess återbetalning sker;

4:o) att ifråga om tid för lyftande av statsbidraget låta gälla vad Lantbruksstyrelsen därutinnan bestämmer, och skall någon del av statsbidraget innestå i Lantbruksstyrelsen, intill dess arbetet blivit vederbörligen avsynat och av Lantbruksstyrelsen godkänt;

5:o) att vid avslutandet av detta kontrakt för förvaring i Lantbruksstyrelsens arkiv till Styrelsen överlämna ett exemplar av till ärendet hörande förslag och utredning, dock med undantag för sådana förrättningsakter, som enligt gällande bestämmelser i fråga om redovisning av akter rörande företag enligt 7 kap. vattenlagen må vid nämnda tidpunkt hava överlämnats till Lantbruksstyrelsen, ävensom att, innan sista delen av statsbidraget lyftes, till Lantbruksstyrelsen överlämna fullständig beskrivning jämte ritning över sådan avvikelse från den fastställda planen, vartill vederbörligt tillstånd må hava meddelats;

6:o) att bestrida eller gottgöra kostnader, som i följd av erhållet statsbidrag kunna föranledas för Lantbruksstyrelsen;

7:o) att för fullgörande av detta kontrakt ävensom, därest mot kontraktet brytes, för återbäring av lyftad del av statsbidraget jämte därå upplupen ränta, ställa sådan säkerhet, som av Lantbruksstyrelsen godkännes; samt

8:o) att fullgöra de övriga åtaganden, som enligt gällande bestämmelser åligga mottagare av ifrågavarande statsmedel.

Härav äro två lika lydande exemplar upprättade, av vilka vardera kontrahenten tagit ett.

Hassla Västergården den 24 maj 1946

Nils Johansson

Att lantbrukaren Nils Johansson, Hassla Västergården

i bägges vår närvaro egenhändigt undertecknat förestående kontrakt, intyga:

Matti Våring

Adress Kinnarp

Erik Gustafsson

Adress Kinnarp

Kungl. Lantbruksstyrelsen antager detta kontrakt.

Stockholm den 5 juli 1946.

På Kungl. Lantbruksstyrelsens vägnar

Martin Hägglund

Vederbörandes uppmärksamhet fästes å bestämmelserna i 13 kap. 17 § vattenlagen, vari stadgas att, därest det framtida underhållet försummas, Konungens Befallningshavande eller annan myndighet Konungen bestämmer äger själv bota bristen på den försumliges bekostnad.

R 2*1064
23479

15122

Kungl. Lantbruksstyrelsens
Kulturtekniska byrås arkiv

DIARIE-NR
K. LANTBRUKSSTYRELSEN
14 NOV. 1944

Handlingar angående
Hassla Västergårdens dikningsföretag av år 1944
i Kinneveds socken av Skaraborgs län,
upprättade
vid syneförrättning enligt vattenlagen
år 1944 av
Ernst Öfverholm
Statens e. lantbruksingenjör.

/

Protokoll, fört vid sammanträden under syneförrättning enligt vattenlagen för förbättrad utdikning av mark tillhörande Hassla Väastergården i Kinneveds socken av Skaraborgs län.

Den 3 december 1943.

Sedan undertecknad, förrättningsman, på därom gjord ansökning /Bil. 1/ av Länsstyrelsen blivit förordnad /Bil. 2/ att handlägga denna syneförrättning, hade sammanträde med intressenterna utsatts att hållas förestående dag klockan 14.30 i Rossbackens skola, Kinnarp **, varom särskilda underrättelser blivit till sakägarna utsända enligt bifogade förteckning /Bil. 3/.**

För att såsom gode män biträda vid förrättningen hade tillstädeskommit skiftesgodemännen

Torsten Eliasson, Gropagården, Luttra, Falköping, och

Oskar Gustafsson, Fröjeredsled, Slutarp,

vilka båda avlagt föreskriven ed.

Till sammanträdet hade följande sakägare tillstädeskommit:

såsom sökande:

Ivar Gustafsson, Slutarp, såsom ombud för Kinneveds folkskolestyrelse, enl. protokollsutdrag /Bil. 5/,

Nils Johansson, Hassla Västergården,

såsom övriga sakägare:

Karl Johan Larsson, Kinnarp, jämväl såsom ombud för Gustaf Teodor Karlén,

Handl. Wilgott Johansson, Kinnarp

Ragnar Johansson, "

Fru Amanda Larsson, "

Verner Adamsson, Kyrkegården.

§ 1.

Ansökningen om förrättningen samt det på grund därav meddelade förordnandet för förrättningsmannen att handlägga ifrågavarande förrättning upplästes.

§ 2.

Jäv emot synemännen anfördes icke och något laga hinder mot förrättningens handläggning eller mot företagets genomförande ansågs ej förefinnas.

§ 3.

Nils Johansson, Hassla Västergården, hade ingått förening med sökanden till förrättningen. Föreningsskrivelsen /Bil. 4/ vitsordades av synemännen.

§ 4.

Förrättningsmannen framlade upprättad karta över de vattenbesvärade markerna samt profilritningar över avloppen . Äganderättsförhållandena undersöktes. Sökandena yrkade avlopp med sådana djup och sådana dimensioner att deras därav beroende marker kunde torrläggas till ändamålsenligt djup.

§ 5.

Meddelades att till hantlangning vid fältundersökningarna åtgått 42½ timmar, vilka skulle gäldas med 1:- kr pr timme.

§ 6.

Förrättningsmannen kungjorde, att ~~förrättningsmannen för ärendets vidare handläggning nödiga undersökningar och värderingar samt~~ att nytt sammanträde komme att hållas i samma lokal fredagen den 14 januari 1944 klockan 14.15.

§ 7.

Då intet vidare förekom, upplästes dagens protokoll och avslutades sammanträdet. Ort och dag som ovan.

Statens e. lantbruksingenjör.

Torsten Nilsson Oskar Gustafsson

Biträdande gode män.

Den 14 januari 1944.

Till sammanträdet hade synemännen och följande sakägare infunnit sig:

Nils Johansson, Hassla Västergården,
Ragnar Johnson, Kinnarp,
Fru Amanda Larsson, "
Gustaf Teodor Karlén, "
Karl Johan Larsson, "
Wilgott Johansson, "
Ivar Gustafsson, Slutarp,
Kyrkoherde Kurt Larsson, Kinnarp,
Ingenjör Magnus Eriksson, Göteborg,

§ 8.

Förrättningsmannen framlade och förklarade det upprättade förslaget och lämnade redogörelse för de härför beräknade kostnaderna samt för jordvärderingen och kostnadernas fördelning.

§ 9.

Förrättningsmannen uppläste arbetsbeskrivningen /Bil. C/ och synemännens utlåtande /Bil. E/.

§ 10.

Lämnades redogörelse för förrättningskostnaderna och dessas fördelning.

§ 11.

Bestämdes att till företaget hörande handlingar och ritningar skulle mottagas och förvaras av Nils Johansson, Hassla Västergården, Kinnarp.

§ 12.

Då intet vidare förekom, förklarades förrättningen avslutad och upplästes dagens protokoll.

[signature]
Statens e. lantbruksingenjör.

[signature] [signature]
Biträdande gode män.

5

Bilaga 1.

Till

Kungl. Maj:ts Befallningshavande i Skaraborgs län.

Undertecknad får härmed vördsamt anhålla om förordnande för inom länet tjänstgörande lantbruksingenjör att jämlikt bestämmelserna i gällande vattenlag handlägga syneförrättning för torrläggning av vattenskadade marker tillhörande avs. fr. Hassla Västerg:a n:r 2 29 i Kinneveds socken av Skaraborgs län.

Förteckning över de fastigheter, som ytterligare kunna förväntas bliva av företaget berörda återfinnes å omstående sida.

Närmaste järnvägsstation till förrättningsstället är: Kinnarps.

Meddelanden angående förrättningen torde ställas till: undertecknad Gustafsson

adress

pr Slutarps

Telefon: Slutarps 2

Slutarps den 7 juni 1943

Kinneveds Folkskolestyrelse
g.m. Sigurd [illegible]
enl. [illegible]

Brådskande!

FÖRTECKNING

över fastigheter, som väntas bliva av företaget berörda.

Fastighetens namn:	Ägarens namn:
Hasla Västergården	Johannes Johansson
" "	~~Karlgrens stenbr.~~
" "	~~Arvid Florén~~
" "	~~Julius Karlsson~~
" "	Ragnar Johansson
" "	Alexandra Larsson
" "	Gust. Karlén

PETTERSONSKA BOKTR.EFTR.
SKARA
392196

KUNGL. MAJ:TS BEFALLNINGSHAVANDE
I
SKARABORGS LÄN

LANDSKANSLIET

Bilaga 2.

Förordnande.

Statens extra lantbruksingenjör E. Öfverholm, Skara,

förordnas härmed att i laga ordning verkställa ifrågavarande förrättning; och införväntas från honom bevis om förordnandets emottagande.

Mariestad å landskansliet den 2 juli 1943

På länsstyrelsens vägnar:

J. Sunnerholm Bertil Sundberg

Utan avgift.

D.D. 50-149
1943

Bilaga 3.

FÖRTECKNING

över underrättelser angående sammanträde i Rossbackens skola, Kinnarp, fredagen den 3 december 1943 klockan 14.30 för handläggning av syneförrättning angående förbättrad utdikning av mark tillhörande Hassla Västergården i Kinneveds socken av Skaraborgs län, vilka underrättelser avsänts den 15 november 1943 till:

11 kr
5 kr

Skiftesgodemannen Torsten Eliasson, Gropagården, Luttra, Falköping,
Skiftesgodemannen Oskar Gustafsson, Fröjeredsled, Slutarp,
Änkefru Amanda Larsson, Kronoborg, Kinnarp,
Gustaf Teodor Karlén, Hassla Västergården, Kinnarp,
Karl Johan Larsson, " " "
Handl, Wilgott Johansson, "
Ragnar Johnsson, Hassla Västergården, "
Nils Johansson, " " "
Verner Adamsson, Kyrkogården, "
Ivar Gustafsson, Slutarp /ombud för Kinneveds Folkskolestyrelse/.

Skara den 15 november 1943.

Statens e. lantbruksingenjör.

Bilaga 4.

Förening.

Undertecknad förenar sig härmed med sökanden till den syneförrättning, som avser torrläggning av mark tillhörande avs. från Hassla Västergården nr 2 i Kinneveds socken av Skarabergs län, och yrkar att företaget utsträckes så, att möjlighet till ändamålsenlig torrläggning beredes jämväl mina marker.

Kinnarp den 6 november 1943.

Nils Johansson

Förestående förening vitsordas av oss synemänd.

[illegible]

Torsten Nilsson

Oskar Gustafsson.

Bilaga 5.

Utdrag ur protokoll, fört vid sammanträde med Kunnevecks folkskolestyrelse den 28 maj 1973.

§ 3.

Beslöt styrelsen befullmäktiga Herr Ivar Gustafsson, Skutarp, ombesörja alla föranstaltanden för tonläggning av skoltomten, samt att i Skolstyrelsens namn underskriva ansökningshandlingarna till Länsstyrelsen angående förordnande för statens lantbruksingenjör.

Kunnarp som ovan
Rune Larsson

Rätt utdraget ur det justerade protokollet betygar:
Kunnarp den 1 juni 1973
Rune Larsson
Sch

Bilaga A.

Areal								Nuvarande värde			Blivande värde			Förbättringsvärde		
Åker		Äng och odlingsmark		Annan duglig mark		Impediment och högl. mark		pr har	pr ägofigur		pr har	pr ägofigur		pr har	pr ägofigur	
Har	ar	Har	ar	Har	ar	Har	ar	Kr.	Kr.	öre	Kr.	Kr.	öre	Kr.	Kr.	öre
7		8		9		10		11	12		13	14		15	16	

Ägobeskrivning och värderingslängd.

Hemmanstal	Registernummer	Littera å kartan	Socken, by och hemman	Delägares namn, hemvist m. m. samt ägobeskrivning	Ägofigurens nummer	
1	2	3	4	5	6	
			Kinneveds socken			
1/4	1 4		Kinneved Kyrkegården	Verner Adamsson		
				skog, förb. ej	1	–
				Summa:		
3/4	2 1		Hassla Västergården	Nils Johansson		
				skog, förb. ej	2	–
				" , svartmylla på morän, stenb.	3	7.10
				odl. m., " " "	4	6.85
				åker, " "	5	7.45
				äng, " " , stenb.	6	7.50
				odl. m., " " "	7	6.95
				" " " "	8	7.40
				åker, " "	9	7.95
				" " "	10	7.70
				" " "	11	7.60
				" " "	12	7.70
				odl. m., " " , stenb.	13	7.55
				" " " "	14	7.40
				" " " "	15	7.85
				" " " "	16	"
				åker, " "	17	8.60
				äng, " " , stenb.	18	8.[illegible]
				" " " "	19	8.75
				väg	20	–
				äng, " " , stenb.	21	8.60
				åker, " "	22	8.40
				" " "	23	8.45
				tomt, " "	24	8.80
				Överföres:		

Areal								Nuvarande värde			Blivande värde			Förbättringsvärde		
Åker		Äng och odlingsmark		Annan duglig mark		Impediment och högl. mark		pr har	pr ägofigur		pr har	pr ägofigur		pr har	pr ägofigur	
Har	ar	Har	ar	Har	ar	Har	ar	Kr.	Kr.	öre	Kr.	Kr.	öre	Kr.	Kr.	öre
7		8		9		10		11	12		13	14		15	16	
						1	59	—			—			—		
						1	59									
							40	—			—			—		
					71			200	142	—	400	284	—	200	142	—
			33					20	6	60	600	198	—	580	191	40
	04							340	13	60	1100	44	—	760	30	40
			12					70	8	40	200	24	—	130	15	60
			51					30	15	30	600	306	—	570	290	70
			27					110	29	70	"	162	—	490	132	30
	23							550	126	50	1100	253	—	550	126	50
	12							380	45	60	"	132	—	720	86	40
	10							310	31	—	"	110	—	790	79	—
	09							340	30	60	"	99	—	760	68	40
			03					60	4	80	700	56	—	640	51	20
			23					50	11	50	900	207	—	850	195	50
			46					130	59	80	600	276	—	470	216	20
			28					80	22	40	900	252	—	820	229	60
	32							710	227	20	1200	384	—	490	156	80
			03					50	1	50	200	6	—	150	4	50
			05					380	19	—	500	25	—	120	6	—
							03	—			—			—		
			17					290	49	30	500	85	—	210	35	70
	14							380	53	20	1100	154	—	720	100	80
	05							420	21	—	"	55	—	680	34	—
	07							760	53	20	"	77	—	340	23	80
1	16	2	53		71		43		972	20		3.189	—		2.216	80

Hemmanstal	Registernummer	Littera å kartan	Socken, by och hemman	Delägares namn, hemvist m. m. samt ägobeskrivning	Ägofigurens nummer	
1	2	3	4	5	6	
				Överfört:		
				odl. m., svartmylla på morän, stenb.	25	8.05
				" " " "	26	8.25
				åker, " "	27	8.55
				" " " högl. m.	28	—
				" " "	29	8.10
				odl. m., " " , stenb.	30.	7.60
				" " " "	31	7.10
				Summa:		
Avst.	2 29		Hassla Västergården	Kinneveds kommun		
				tomt,	32	7.70
				"	33	7.[illegible]
				Summa:		
Avst.	2 23		D:o	Ragnar Johnsson		
				tomt,	34	8.40
				Summa:		
Avst.	2 21		D:o	Amanda Larsson		
				tomt	35	8.20
				Summa:		
avs.	2 3		D:o	Gustaf Teodor Karlén och		
				Karl Johan Larsson		
				tomt	36	8.15
				Summa:		

Areal								Nuvarande värde			Blivande värde			Förbättringsvärde		
Åker		Äng och odlingsmark		Annan duglig mark		Impediment och högl. mark		pr har	pr ägofigur		pr har	pr ägofigur		pr har	pr ägofigur	
Har	ar	Har	ar	Har	ar	Har	ar	Kr.	Kr.	öre	Kr.	Kr.	öre	Kr.	Kr.	öre
7		8		9		10		11	12		13	14		15	16	
1	16	2	53		71		43		972	20		3.189	–		2.216	80
			13					60	7	80	900	117	–	840	109	20
			10					110	11	–	600	60	–	490	49	–
	46							590	271	40	1100	506	–	510	234	60
							30	–			–			–		
	35							700	245	–	1100	385	–	700	140	–
			25					100	25	–	600	150	–	500	125	–
			49					40	19	60	"	294	–	560	274	40
1	97	3	50		71		73		1.552	–		4.701	–		3.149	–
	54							750	405	–	1500	810	–	750	405	–
	23							130	29	90	"	345	–	1370	315	10
	77								434	90		1.155	–		720	10
	10							890	89	–	1500	150	–	610	61	–
	10								89	–		150	–		61	–
	10							630	63	–	1500	150	–	870	87	–
	10								63	–		150	–		87	–
	25							460	115	–	1500	375	–	1040	260	–
	25								115	–		375	–		260	–

Hemmanstal	Registernummer	Littera å kartan	Socken, by och hemman	Delägares namn, hemvist m. m. samt ägobeskrivning	Ägofigurens nummer
1	2	3	4	5	6
Avst.	2"		Hasela Västergårda	Wilgott Johnsson	
				Tomt,	37
				"	38
				Summa:	
				Allmänna Vägar	
				Väg	39
				"	40
				Summa:	
			Sammandrag.		
1/4	1 4		Kinneved Kyrkegårda	Werner Adamsson.	
3/4	2 1		Hasela Västergårda	Nils Johansson	
Avst.	2 29		" "	Kinneveds Kommun	
Avst.	2 23		" "	Ragnar Johnsson	
Avst.	2 21		" "	Amanda Larsson	
avs.	2 3		" "	G.V. Karlén och Karl Johan Larsson	
Avst.	2 11		" "	Wilgott Johansson	
				Allmänna vägar	
				Summa:	

PETTERSONSKA BOKTR. EFTR. SKARA

436996

Areal								Nuvarande värde			Blivande värde			Förbättringsvärde		
Åker		Äng och odlingsmark		Annan duglig mark		Impediment och högl. mark		pr har	pr ägofigur		pr har	pr ägofigur		pr har	pr ägofigur	
Har	ar	Har	ar	Har	ar	Har	ar	Kr.	Kr.	öre	Kr.	Kr.	öre	Kr.	Kr.	öre
7		8		9		10		11	12		13	14		15	16	
	19							130	24	70	1500	285	–	1370	260	30
	14							970	135	80	"	210	–	530	74	20
	33								160	50		495	–		334	50
							38									
							10									
							48									
						1	59									
1	97	3	50		71		73		1.552	–		4.701	–		3.149	–
	77								434	90		1.155	–		720	10
	10								89	–		150	–		61	–
	10								63	–		150	–		87	–
	25								115	–		375	–		260	–
	33								160	50		495	–		334	50
							48									
3	52	3	50		71	2	80		2.414	40		7.026	–		4.611	60

Kinnarp den 14 januari 1944.

Staten genom Länsstyrelsen

Torsten Nilsson Oskar Gustafsson.

Biträdande godemän

Fastighetsvärdet å den i företaget ingående odlade jorden uppgår till kronor 2543:30, d.v.s. till 55 procent av värdet å hela den genom företaget upptagna jordförbättringen. Företaget kan alltså anses huvudsakligen avse förbättring av redan odlad jord (jmf. Kungl. Lantbruksstyrelsens cirkulär K. 102 den 9/10 1942).

Kostnadsförslag.

Bil. B.

Läge	Längd m.	Arbete, jordmån m. m.	Antal	à pris	Kostnad Kr.	Kostnad öre	Kostnad Kr.	Kostnad öre	Summa Kr.	Summa öre
1	2	3	4	5	6		7		8	
-100+54										
0 - 2	354	Sträckan A-B-C.								
-100										
0 - 0		Upprensning av öppna diket m	100	0.30			30	-		
+7										
0 - 2		8" betongrör "	207	2.30	476	10				
+54										
- 2		3" tegelrör "	47	0.55	25	85	501	95		
		Grävning för rörledning,								
		rörens läggning och dikes-								
		jordens återfyllning m	100	0.80	80	-				
		D:o "	8	1.75	14	-				
		D:o "	74	1.50	111	-				
		D:o "	38	2.50	95	-				
		D:o "	23	3.10	71	30				
		D:o jämte bergsprängning m	11	9.50	104	50	475	80		
0		Betongöga, 9"					20	-		
+7										
2		Brunn typ A, d=0.60 m	1		45	-				
+54										
2		" " A, d=0.30 m	1		25	-	70	--	1.097	75
		För arbetets tillsyn samt								
		oförutsedda utgifter till-								
		läggas c:a 15 %							162	25
							Summa:		1.260	-
+73										
10 - 13	373	Sträckan B-D-E.								
+65										
10 - 11		9" betongrör m	165	2.65	437	25				
+69										
- 12		6" " "	104	1.75	182	-				
+73										
- 13		5" tegelrör "	104	1.15	119	60	738	85		
		Grävning, läggning och								
		återfyllning m	24	2.70	64	80				
		D:o "	18	3.50	63	-				
		D:o "	14	4:-	56	-				
		D:o "	72	3.20	230	40				
		D:o "	37	2.90	107	30				
		D:o "	15	1.60	24	-				
		D:o "	18	1.75	31	50				
		D:o "	14	1.35	18	90				
		D:o "	57	1.05	59	85				
		Överföres:			655	75	738	85		

Läge	Längd m.	Arbete, jordmån m. m.	Antal	à pris	Kostnad Kr.	Kostnad öre	Kostnad Kr.	Kostnad öre	Summa Kr.	Summa öre
1	2	3	4	5	6		7		8	
		Överfört:			655	75	738	85		
		Grävning, läggning och								
		återfyllning m	104	0.85	88	40	744	15		
+2 +65 11, 11		Brunn typ A, d=0.60 m	2	45:-	90	-				
+69 +73 12, 13		" " A, d=0.45 m	2	35:-	70	-	160	-	1.643	-
		Tillägges c:a 15 %							247	-
							Summa:		1.890	-
+48 20 - 22	248	Sträckan D-F.								
+5 20 - 21		6" betongrör m	105	1.75	183	75				
+68 - 21		5" tegelrör "	63	1.15	72	45				
+48 - 22		3" " "	80	0.55	44	-	300	20		
		Grävning, läggning och								
		återfyllning m	82	1.15	94	30				
		D:o "	30	1.75	52	50				
		D:o "	56	1.45	81	20				
		D:o "	80	0.90	72	-	300	-		
+5 +68 21, 21		Brunn typ A, d=0.45 m	2	35:-	70	-				
+48 22		" " A, d=0.375 m	1		30	-	100	-	700	20
		Tillägges c:a 15 %							104	80
							Summa:		805	-
+70 30 - 30	70	Sträckan D-G.								
		4" tegelrör m	70	0.85			59	50		
		Grävning, läggning och								
		återfyllning "	10	1.40	14	-				
		D:o "	60	1.20	72	-	86	-		
+45 +70 30, 30		Brunn typ A, d=0.375 m	2	30:-			60	-	205	50
		Tillägges c:a 15 %							29	50
							Summa:		235	-
		Sammandrag.								
	354	Sträckan A-B-C							1.260	-
	373	" B-D-E							1.890	-
	248	" D-F							805	-
	70	" D-G							235	-
Summa:	1045 meter						Summa:		4.190	-

Kinnarp den 14 januari 1944.

PETTERSONSKA BOKTR.EFTR. SKARA

ARBETSBESKRIVNING.

Innan arbetet påbörjas skall förnyad avvägning av dubbar /pålar/ på minst var femtionde meter genom sakkunnig person verkställas.

Förutom vad som bestämmes i synemännens utlåtande skall vid företagets utförande iakttagas:

att förefintliga gränsmärken ej genom arbetet må rubbas eller döljas, såvida icke dessförinnan genom vederbörlig lantmätares försorg nya märken blivit utsatta,

att förrättningens fixpunkter icke utan tvingande skäl må förstöras. Måste så ske, skall fixpunkten ifråga genom sakkunnig person ersättas med en ny sådan,

att i grävningstabell angivna djupsiffror och dagbredder äro beräknade i förhållande till de avvägda dubbarna,

att uppschaktad jord skall läggas minst 0.6 meter från blivande öppet avlopps kanter och med en släntlutning icke överstigande 1:1, varjämte nödiga öppningar för ytvattnets framsläppande genom upplagen skola anordnas,

att betongrören till företagets rörledningar godkännas endast under förutsättning att de underkastats vederbörande lantbruksingenjörs kontroll och därvid uppfyllt gällande normalbestämmelser ifråga om hållfasthet och täthet,

att brunnsringarna skola vara maskinstampade eller vibrerade,

att allenast sådana tegelrör må komma till användning, som uppfylla fordringarna uti av Sveriges Standardiseringskommission i december 1937 fastställd standard för dräneringsrör av tegel,

att rörläggning skall utföras av vid dylika arbeten van och fullt kompetent person,

att tegelrörsledningarna skola kopplas medelst betongrör i brunnarna,

att det första röret för de täckdikesstammar, som beräknas komma att utmynna i en brunn, efter tillsägelse av vederbörande brukare skall inkopplas vid anläggandet av brunnen ifråga,

att täckdikesstammar och sugdiken ej få inkopplas i betongrörs- och 8 tums tegelrörsledningar. I 6 tums och mindre tegelrörsledningar må inkoppling ske under förutsättning, att kopplingen utföres vid sådan tidpunkt, att den kan inspekteras i samband med kontroll av ledningens läggning. I annat fall skall inkopplingen ske i brunn,

att tegelrörsfogarna skola grusas, om jorden är så beskaffad, att risk för igenslamning föreligger. Stenfyllningen kring dagvattenbrunnarna skall då beklädas med enris eller grönris,

att rören ej få täckas, förrän läggningen avsynats och godkänts,

att företagets brunnar för att kunna godkännas skola utföras i full överensstämmelse med till förslaget hörande ritningar,

att betongöga skall vara fabriksgjutet,

att slänten nedanför betongöga skall beklädas med en häll av minimistorleken 0.40 x 0.60 x 0.25 meter,

att stenarna kring dagvattenbrunnar ej må vara större än 20 cm,

att träd, som stå närmare dikeskant eller rörledning än 3 meter, genom markägarens försorg och på hans bekostnad skola bortskaffas, såvida icke markägaren med kontrollanten träffat särskild överenskommelse härutinnan,

att entreprenören ålägges att taga del av bestämmelserna i denna arbetsbeskrivning.

Kinnarp den 14 januari 1944.

Statens e. lantbruksingenjör.

Bilaga D.

Förbättringsvärde	Beräknad andel i kostnaden för företagets avdelningar					Delaktighet i kostnaderna för				
						Arbetets utförande m. m.		Syneförrättningen		
Kronor						Beräknad kostnad kronor	Procent av verkl. kostnad	Kr.	öre	
9	10	11	12	13	14	15	16	17		18

Kostnadsfördelningslängd.

Hemmanstal	Registernummer	Littera å kartan	Socken Hemman och jordägare	Sökande och med dem likställda	Ägofigur	Markens uppskattade värde	
						Nuvarande värde	Blivande värde
						Kronor	Kronor
1	2	3	4	5	6	7	8
			Kinneveds socken.				
			Hassla Västergården				
3/4	2 1	låu	Nils Johansson	Sök.			
Avst.	2 29		Kinneveds kommun	Sök.			
Avst.	2 23		Ragnar Johansson				
Avst.	2 21		Amanda Larsson				
avs.	2 3		Gustaf Teodor Karlén och Karl Johan Larsson				
Avst.	2 11		Wilgott Johansson				
			Summa:				

Förbättrings-värde	Beräknad andel i kostnaden för företagets avdelningar					Delaktighet i kostnaderna för				
						Arbetets utförande m. m.		Syneförrättningen		
Kronor						Beräknad kostnad kronor	Procent av verkl. kostnad	Kr.	öre	
9	10	11	12	13	14	15	16	17		18
3149:-						2255.37	53.827	185.	49	
720.10						1260:-	30.072	103.	63	
61:-						55.43	1.323	4.	56	
87:-						79.07	1.887	6.	50	
260:-						236.23	5.638	19.	43	
334.50						303.90	7.253	25.	-	
4611.60						4190:-	100.000	344.	61	

Kinnaps den 14 januari 1944.

[illegible]

Statens c. [illegible]

Torsten Elvarson Oskar Gustafsson.

Biträdande gode män.

ÖVERSIKTSKARTA.

Skala 1:100000

Bilaga E.

Utlåtande vid syneförrättning enligt vattenlagen för förbättrad utdikning av mark tillhörande Hassla Västergården i Kinneveds socken av Skaraborgs län.

1. Förordnande och handläggning.

Sedan Länsstyrelsen i Skaraborgs län den 2 juli 1943 förordnat undertecknad förrättningsman att verkställa ifrågavarande syneförrättning, hava förundersökningar företagits, varefter förrättningen handlagts vid vederbörligen utlyst sammanträde, varvid intet laga hinder mot förrättningens handläggning eller företagets utförande anförts eller kunnat utrönas.

2. Läge, företagets beskaffenhet och omfattning.

Torrläggningsområdet, vilket skall bilda en dikningssamfällighet, är beläget 0.3 - 0.8 km nordnordöst om Kinneveds kyrka inom sektion nr 1 av Lidans nederbördsområde nr 142. Belägenheten framgår av motstående översiktskarta, där torrläggningsområdet utmärkts med gul färg.

Företaget, som för ernående av bättre torrläggning och ökad alstringsförmåga avser uppgrävning för och läggning av rörledningar genom och från vattenskadade marker, är att hänföra till "dikning", varom stadgas i 7 kap. vattenlagen. I enlighet med sökandenas yrkanden och på grund av förefintliga lutningsförhållanden omfattar syneförrättningen de sträckor, som å hithörande plan- och profilritningar betecknas med bokstäverna A-B-C, B-D-E, D-F och D-G.

3. Plankarta, profil- och sektionsritningar.

Över torrläggningsområdet har plankarta upprättats i skala 1: 2000. Såsom av företaget beroende har ansetts all mark, som genom dess utförande torrlägges eller vinner möjlighet till förbättrad torrläggning. Blå siffror å plankartan angiva markens höjdläge över förrättningens jämförelseplan. Rörledning betecknas med en enkel röd linje och brunn med en röd ring. Öppet avloppsdike betecknas med dubbla röda linjer. Över avloppen hava upprättats profil- och sektionsritningar, som angiva förhållandena vid undersökningstillfället och på vilka de föreskrivna arbetenas detaljer finnas åskådliggjorda.

4. Vattenmängd och dimensionering.

Vattensamlingsområdenas storlek uppgår till:

vid punkt	B	11.2 hektar,	vid punkt	E	1.7 hektar,
	11+2	10.3 "		21+5	4.4 "
	11+65	9.2 "		21+68	2.0 "
	D	7.8 "		F	0.5 "

Rörledningarnas dimensioner hava beräknats medelst Hessles av Hallin omarbetade formel, varvid "k" satts till 60, och under antagande av en flodvattenavrinning av 1.5 liter pr sekund och hektar för 8 tums rör och mindre dimensioner samt av 1.25 liter pr sekund och hektar för större dimensioner.

5. Broar och trummor.

Inga bro- eller trumbyggnader ingå i företaget.

6. Ersättningar.

Inga ersättningar för intrång i samband med företagets utförande skola utgå.

7. Kostnad.

Enligt kostnadsförslaget /Bil. B/ uppgå kostnaderna för avloppens färdigställande till 4190 kronor, inberäknat 15 procents tillägg för arbetets tillsyn och oförutsedda utgifter.

8. Båtnadsuppskattning och kostnadsfördelning.

Den mark, som för sin torrläggning är beroende av ifrågavarande avlopps utförande, har uppskattats i den ordning, varom stadgas i 10 kap. 60 § vattenlagen och med tillämpning av de grunder, som angivits i 7 kap. 22 § samma lag. Resultatet av uppskattningen har införts i värderingslängden /Bil. A/, i vilken markens såväl nuvarande och blivande värde som värdet av båtnaden finnes uträknat.

Kostnaderna för företagets utförande skola fördelas på delägarna i mån av båtnaden för vars och ens mark, dock med den jämkningen, att Kinneveds kommun enligt servitut, som åvilar fastigheten Hassla Västergården 2^{29} till förmån för 3/4 mtl Hassla Västergården 2^{1}, skall svara för kostnaderna för sträckan A-B-C. Kostnadsfördelningslängden /Bil. D/ angiver fördelningen av kostnaderna såväl i kronor efter det upprättade kostnadsförslaget som i procenttal.

Kostnaderna för denna syneförrättning skola vid förrättningens avslutande av sökandena förskjutas men gäldas av samtliga sakägare i enlighet med kostnadsfördelningslängden, om företaget kommer till utförande. Vilka intressenter, som ansetts som sökande eller med dem likställda, angives i kostnadsfördelningslängden med förkortningen "sök".

9. Vattendomstolsavgift.

Då företagets förbättringsvärde understiger tiotusen kronor, be-

höver avgift, varom stadgas i 11 kap. 95 § vattenlagen, ej erläggas.

10. Arbetets utförande.

Jämlikt bestämmelserna i 10 kap. 62 § vattenlagen bestämmes ifråga om företaget ytterligare:

att det skall, därest någon av sökandena önskar fullfölja detsamma, utföras i noggrann överensstämmelse med bestämmelserna i detta utlåtande med därtill hörande handlingar och ritningar,

att arbetet skall utlämnas på entreprenad åt en eller flera därför lämpliga personer på de villkor, som befinnas för delägarna mest gynnsamma och betryggande. Med entreprenören bör kontrakt i överensstämmelse med detta utlåtande och arbetsbeskrivningen upprättas,

att, innan företaget påbörjas, skall

denna syneförrättning hava vunnit laga kraft och

länsstyrelsen hava underrättats om styrelseval,

att till rörledningar och brunnar skola användas rör av fullgod kvalitet,

att under arbetstiden vatten ej får uppdämmas eller påsläppas på sätt att onödig skada uppstår,

att ras eller förskjutningar, som till äventyrs inträffa, omedelbart skola avhjälpas och nödiga förstärkningsarbeten vidtagas,

att arbetet skall vara fullbordat senast den 1 september 1948 samt

att företaget skall anses fullbordat, när det avsynats och godkänts av inom länet tjänstgörande lantbruksingenjör.

11. Framtida underhållet.

För vidmakthållande av det genom företaget ernådda torrläggnings-

resultatet skola avloppen för framtiden underhållas genom regelbundna rensningar. Brunnarna skola rensas så ofta behovet det påkallar. Underhållskostnaderna skola fördelas efter följande repartitionstal:

Hassla Västergården	2^{1}	Nils Johansson	49.73	procent
" "	2^{29}	Kinneveds kommun	31.12	"
" "	2^{23}	Ragnar Johansson	2.38	"
" "	2^{21}	Amanda Larsson	2.90	"
" "	2^{3}	Gustav Teodor Karlén och Karl Johan Larsson	6.19	"
" "	2^{11}	Wilgott Johansson	7.68	"
		Summa	100.00	"

Det åvilar vederbörande jordinnehavare att genom vakt eller stängsel skydda öppet dike från åverkan av betande kreatur. Sker likväl sådan åverkan, skall skadan skyndsamt botas av den, å vars mark kreaturen utsläppts, vid äventyr att, om detta försummas, företagets styrelse bemyndigas att på den försumliges bekostnad låta bota skadan.

12. Organisation.

Företagets angelägenheter skola handhavas av en arbetsstyrelse, som väljes på allmänt sammanträde med sakägarna enligt föreskrifterna i vattenlagens 7 kap. 64 §. Arbetsstyrelsens åligganden äro:

att jämlikt föreskrifterna i vattenlagens 7 kap. 62 § anmäla styrelseval hos länsstyrelsen,

att genom infordrande av anbud anskaffa lämplig entreprenör,

att själv och genom tillkallande av sakkunnig person övervaka att arbetet utföres i full överensstämmelse med det fastställda förslaget,

att verkställa behövliga utdebiteringar och fördelning av kostnaderna,

att föra räkenskaper över handhavda medel och årligen redovisa dessa för delägarna,

att genom kringsänd kallelselista, å vilken delägarna teckna sina namn, eller på annat i vattenlagens 7 kap. 64 § fastställt sätt senast åtta dagar i förväg vid behov kalla delägarna till sammanträde för gemensamma angelägenheters dryftande samt

att i övrigt vidtaga alla de åtgärder, som kunna befrämja arbetets verkställande och vidmakthållande.

13. Företagets namn.

Företagets namn skall vara "Hassla Västergårdens dikningsföretag av år 1944".

14. Besvärshänvisning.

Talan mot förrättningen och detta utlåtande må föras vid Västerbygdens Vattendomstol, adress Vänersborg, till vilken besvären skola vara ingivna inom sextio dagar från nedanstående datum. I besvären skola fullständigt upptagas klagandens alla påståenden och skälen därför. Besvären skola åtföljas av de handlingar, klaganden vill åberopa till stöd för ändringssökandet, och ingivas i tre exemplar.

Kinnarp den 14 januari 1944.

Statens e. lantbruksingenjör

Torsten Eliasson Oskar Gustafsson.

Biträdande gode män.

ARVODESRÄKNING

för syneförrättning enligt vattenlagen angående Hassla Västergårdens dikningsföretag av år 1944

Kinneveds *socken av* Skaraborgs *län,*

upprättad enligt nedanstående §§ i lantbruksingenjörstaxan av den 27 juni 1930.

År	Dato	Arbete		Antal	à kr	Kr	öre	Kr	öre
1	2	3		4	5	6		7	
		Kallelser och kungörelser, § 5,	st	10	0,50			5	–
		Ägomätning: i skala 1:4000, §§ 6—10							
		a) för mätningsområdets gränser enl. tariff I,							
		1) i åker, raklinje	km		1,50				
		kroklinje	„	0.7	3,00	2	10		
		i annan mark, raklinje	„		3,00				
		kroklinje	„	0.9	6,00	5	40		
		2) för strandsträckor utefter sjö o. vattendrag med bredd över 15 m							
		i åker, raklinje	km		3,00				
		kroklinje	„		5,00				
		i annan mark, raklinje	„		5,00				
		kroklinje	„		11,00				
		3) för strandsträckor utefter mindre vattendrag, bredd 10—15 meter							
		i åker, raklinje	„		1,00				
		kroklinje	„		2,00				
		i annan mark, raklinje	„		2,00				
		kroklinje	„		5,00				
		b) för mätningsområdets olika ägoslag, ägofigurer och areal enligt tariff II							
		åker, medelareal 0.20 ha	st	18	0.17	3	06		
			ha	3.52	1.06	3	73		
		äng och odlingsmark, medelareal 0.23 ha	st	15	0.14	2	10		
			ha	3.50	0.74	2	59		
		annan mark och impediment, medelareal 0.50 ha	st	7	0.20	1	40		
			ha	3.51	0.30	1	05		
		c) för vattenavlopp enl. tariff III med en medelbredd av > 15, 10—15, < 10 m							
		i åker o. d., raklinje	km						
		kroklinje	„						
		i annan mark, raklinje	„						
		kroklinje	„						
		Tillägg för mätning i skala 1: 2000	30 %			6	43		
		d) för textning, skala o. d., 1:sta regalarket / bladet				4	–		
		övriga regalark / blad	st					31	86
		Överföres						36	86

Fig. 1-4, 7, 19-21, 25-26, 31, 33-36

1	2	3	4	5	6	7
		Överfört				36 86
		Avvägning.				
1943	4-5/11	*a) avvägning, längdmätning o.d., § 46 mom. 4* ..... *dagar*	2	12,00	24 —	
		b) ytavvägning, § 11, mom. 1, tariff IV				
		i öppen mark, medelantal >4 *punkter pr ha* ..... *ha*	5.37	0.50	2 68	
		avvägda punkter ..... *st*	116	0.03	3 48	
		i annan mark, medelantal >4 *punkter pr ha* ..... *ha*	5.16	1:—	5 16	
		avvägda punkter ..... *st*	92	0.06	5 52	
		c) begränsningskurva, § 11, mom. 2:				
		i öppen mark ..... *km*	0.6	2,00	1 20	
		i annan mark ..... „		5,00		42 04
		Arealuträkning, *§ 13, tariff V, medelareal* 0.26 *ha,* ..... *st*	40	0.07	2 80	
		ha	10.53	0.20	2 10	4 90
		Ägobeskrivning, *§ 14, ägofigurer* ..... *st*	40	0,04		1 60
		Markvärdering:				
		a) uppskattning och värdering, § 46 mom. 5 ..... *dagar*		12,00		
		b) gradtabell eller kurva, § 16, mom. 1:				
		för första kilometern av avlopps längd ..... *km*			4 —	
		för övriga kilometer ..... *st*	0.1	1,50	— 15	
		c) uträkning därmed av värde pr ytenhet, § 16, mom. 2, värdetal „	68	0,06	4 08	
		d) uträkning av förbättring eller försämring, § 17, ägofigurer „	34	0,12	4 08	12 31
		Längdprofil, *§ 19, längdskala 1:* 4000				
		a) uppritning enl. tariff VI, 1) endast markyta ..... *km*	0.6	3:—	1 80	
		2) befintligt avlopp eller vall ..... „	0.5	3.50	1 75	3 55
		Tvärsektioner, *§§ 21 och 22, i skala 1:100,*				
		vid uppritning av endast befintlig eller ny sektion ..... *st*				
		..... „				
		vid uppritning av såväl befintlig som ny sektion ..... „				
		..... „				
		..... „				
		Antal blad med profil- och sektionsritningar ..... „	1	3,00		3 —
		Hydrografisk utredning, *§§ 23 och 48, grundbelopp*			2 —	
		för vattenområdets areal ..... *km²*		0,02		
	10/11	*dagar*	1/4	12,00		3 —
		Dimensionsberäkning, *§ 24* min. anv.				
		a) för öppet avlopp, utan särskild beräkning ..... *km*		3,50		
		tillägg för särskild beräkning av dimensionerna ..... „		1,00		
		„ „ *våta sektionsarean vid h. v. y. 0,50 kr pr m²* „				
		nämligen ..... *m² sektion på* ..... „				
		..... „ „ „ ..... „				
		..... „ „ „ ..... „				
		..... „ „ „ ..... „				
		b) täckt ledning, 1) inre diameter intill 20 cm ..... „		6,00		
		2) „ „ över 20 „ ..... „		10,00		10 —
		Inritning å kartan av avlopp och vallar, *§ 26, grundbelopp*			1 —	
		tillägg för varje cm verkligt mått å kartan ..... *cm*	53	0,03	1 59	2 59
		Arbetsbeskrivning, *§ 27, 1:a sidan*			3 —	
		tillägg för övriga sidor ..... *st*	1	2,00	2 —	5 —
		Överföres				124 85

1	2	3	4	5	6	7
		Överfört				124 85
		Kostnadsberäkning, § 28, a) nyanläggning ... km		2,50		
		därjämte 25 öre pr m² av våta sektionsarean vid h. v. y.				
		nämligen ... m² sektion på ... »				
		b) vid förändring av befintligt avlopp min. avt. ... »		4,00	4 —	
		därjämte 50 öre pr m² av våta sektionsarean vid h.v.y.				
		nämligen ... m² sektion på ... »				
		c) av kostnadsförslagets slutsumma 0,1 % (broar och vallar inberäknade) ...			4 19	8 19
		Förslag till invallning, § 29				
		a) Konstruktion och dimensionering av vallar ...			6 —	
		b) Inläggning av vallkrön ... km		0,50		
		c) Uppritning av tvärsektioner ... st		0,25		
		d) Kostnadsberäkning ... km		3,00		
		§ 46 Förslag till pumpstation ... dagar		12,00		
		Förslag till bro- och trumbyggnad, §§ 33—35 och 38				
		Dimensionsberäkning ... st		8,00		
		Ritarbete ...				
		för särskilt konstruerade landfästen ... st		4,00		
		Kostnadsberäkning ...				
		för särskilt konstruerade landfästen ... st		4,00		
		Grundförstärkning ... m²		0,10		
		Ritningar, antal blad ... st		3,00		
		Införande av höjdsiffror å plankartan, § 39 ...	208	0,01		2 08
		Översiktskarta, § 41 ...				4 06
		Ersättningslängd, § 42, grundbelopp ...			1 50	
		antal ersättningsbelopp ... st		0,25		
		Kostnadsfördelning, § 43, grundbelopp ...			2 —	
		antal fastigheter ... st	6	0,30	1 80	
		tillägg för fastigheter i olika avdelningar ... »		0,20		3 80
1943	15/11	**Utlåtande,** § 45 ... sid	6	3,00		18 —
1944	14/1	**Sammanträden o. upprättande av protokoll,** § 46 mom. 1, dagar	1¾	12,00		21 —
		Särskild utredning, § 46, mom. 2 ... »		12,00		
		ang. kostnadsfördelning ... »	1	12,00		12
1943	14/12	**Utredning å länets lantmäterikontor rörande fastighetsgränser, jordregisternummer o. d.,** § 46, mom. 15 ... dagar	¼	12,00		3 —
		Förslag enl. § 46 mom. 15, brunn ... »	¼	12,00		3 —
		utlopp för täckt ledning ... »		12,00		
		slamficka ... »		12,00		
		Lösen för:				
		Kopia av plankartan, § 51 *Summa kronor*				199 98
		1) 1:sta ~~regalarket~~ bladet ...			7 —	
		övriga regalark blad ... st				
		2) efter kartans skala och ägofigurernas medelareal, tariff VII,				
		skalan 1: 2000, medelareal 0.26 ha, ägofigurer st	40	0.10	4 —	
		... ha	10.53	0.28	2 94	
		Överföres			13 94	

1	2	3	4	5	6		7	
		Överfört			13	94		
		höjning för handkopia å ritpapper, 25 %			1	73		
		3) insättning av höjdlägestal ... *st*	208	0,02	4	16		
		inritning av kanaler och diken, grundbelopp			1	75		
		tillägg för varje cm verkligt mått å kartan, cm	53	0,05	2	65	24	23
		Kopia av profil-, sektions-, bro- och trumritningar, § 54,						
		1) enligt tariff VIII, endast markyta ... *km*						
		befintligt vattendrag eller vall ... *„*						
		nytt avlopp eller vall ... *„*	0.6	5:–	3	–		
		ändring av befintligt avlopp ... *„*	0.5	6:–	3	–		
		2) tvärsektioner, originalritningens belopp						
		3) broar och trummor, „ „						
		4) för varje med rubrik, skalor o. d. försett blad ... *st*	–	3,00			6	–
		nedsättning för kopia å kalkerväv 25 %						
		Kopia av annan ritning, § 46, pumpstation, ... *dagar*		12,00				
		brunn, rörutlopp och slamficka ... *„*	1/4	12,00	3	–		
							3	–
		Avskrift av synehandlingarna, § 57 ... *sid*	27	0,55			14	85
		Översiktskarta i d:o, § 41					4	–
		Summa kronor					52	08
		Övriga förrättningskostnader.						
		Lösen av förordnandet jämte kommissionärsarvode			1	–		
		Annonskostnader ang. sammanträden						
		Inbindning av förrättningshandlingar o. uppklistring av ritningar (3.50 + 2.75)			6	25	7	25
		Arvode till biträdande förrättningsmannen						
		Ersättning till gode männen enligt egna räkningar (0.20 × 4 (11+5) = 12.80 + 2 (10+5))			42	80		
		Kostnader för hantlangning, materialer o. d.			42	50		
							85	30
		Summa kronor					92	55
		Sammandrag.						
		Förrättningsmannens arvode					199	98
		Lösen för kopior och avskrifter					52	08
		Övriga förrättningskostnader					92	55
		Summa kronor					344	61

Den som icke åtnöjes ~~med~~ denna räkning äger att inom tre månader från nedanstående dag klander därå anställa genom stämning till Fröknds *häradsrätt.*

Kinnarp *den* 14 januari 1944

[signature]

Statens lantbruksingenjör.

Att sakägare erhållit en med denna lika lydande räkning betyga:

Kronor ..... *kvitteras:*

den *19*

PETTERSONSKA BOKTR.EFTR.
SKARA
425486

R-E1a-1064

Typritningar

Skala 1:30

Brunn typ A'

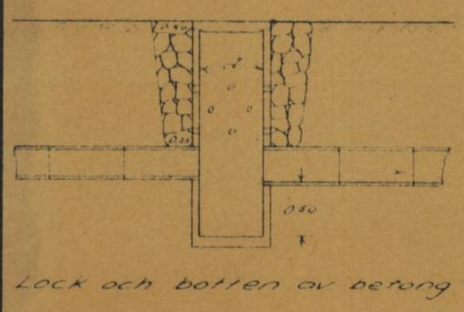

Lock och botten av betong

Brunn typ B

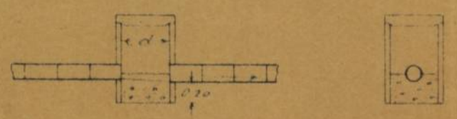

Lock av betong.
I brunnens nedre del gjutes en betongbotten, vari en ränna formas mellan inkommande och utgående roren.

Brunn med intag

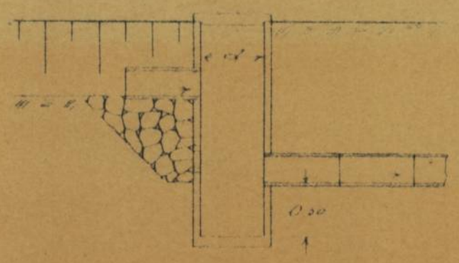

Lock och botten av betong

Brunn med bräddavlopp

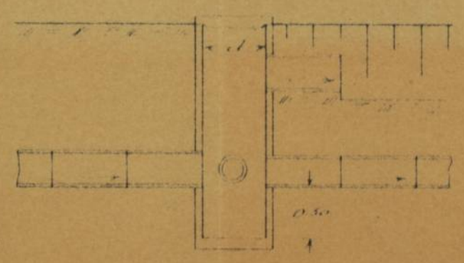

Lock och botten av betong

Brunn typ A²

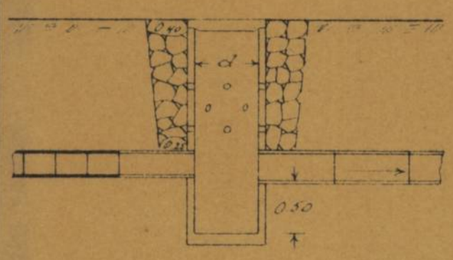

Lock och botten av betong

Brunn typ C

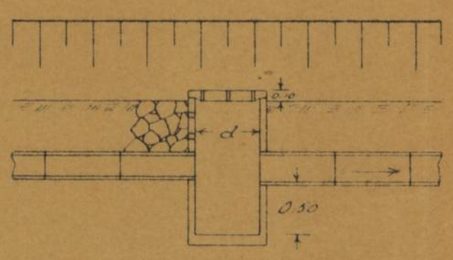

Lock och botten av betong
13 st 30 m/m hål eller ett ståltrådsnät i locket.

Brunn typ A³

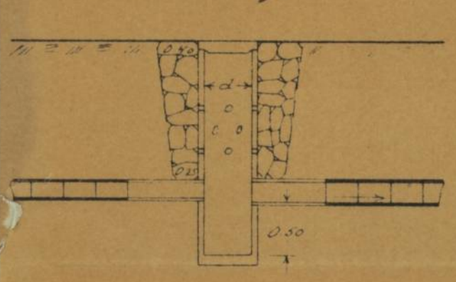

Lock och botten av betong

Brunn typ D

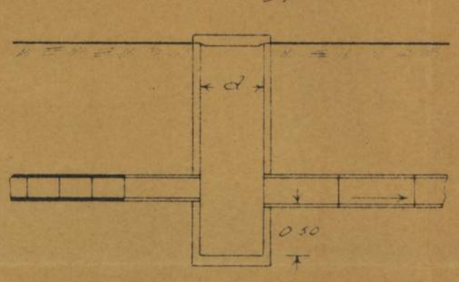

Lock och botten av betong

Betonggjutning typ A'

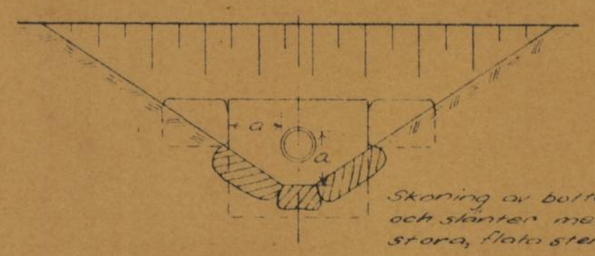

Skoning av botten och slänter med stora, flata stenar

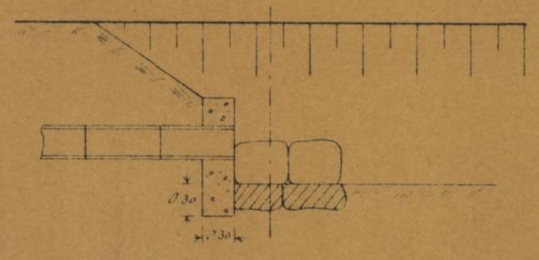

Betonggjutning typ B'

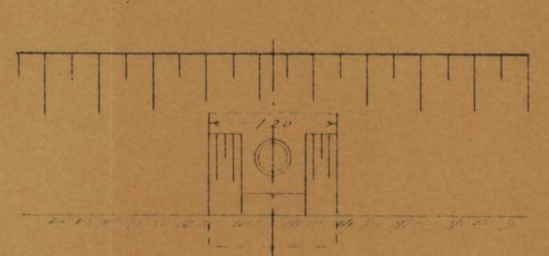

Alla betongväggars tjocklek = 0.30 meter

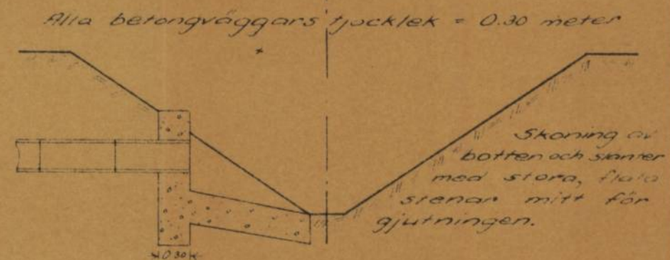

Betonggjutning typ A²

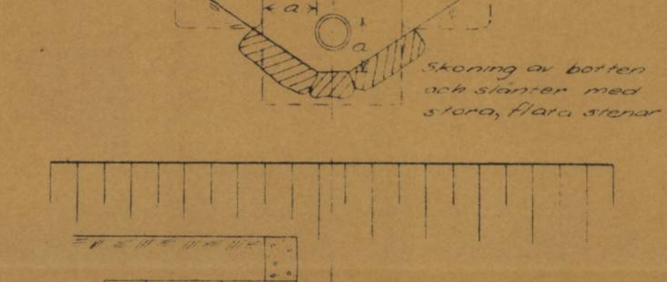

Skoning av botten och slänter med stora, flata stenar

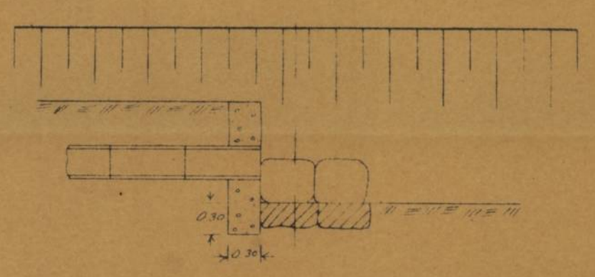

Betonggjutning typ B²

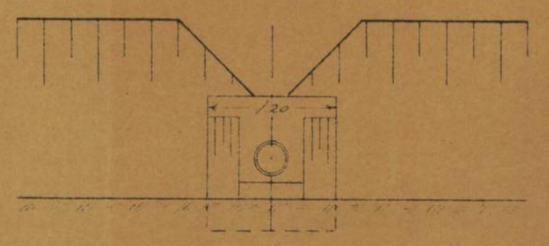

Alla betongväggars tjocklek = 0.30 meter

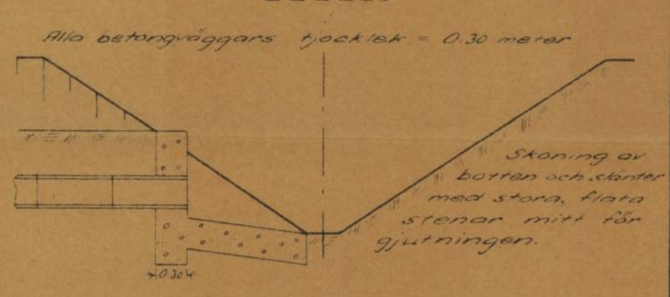

Rörtrumma typ A'

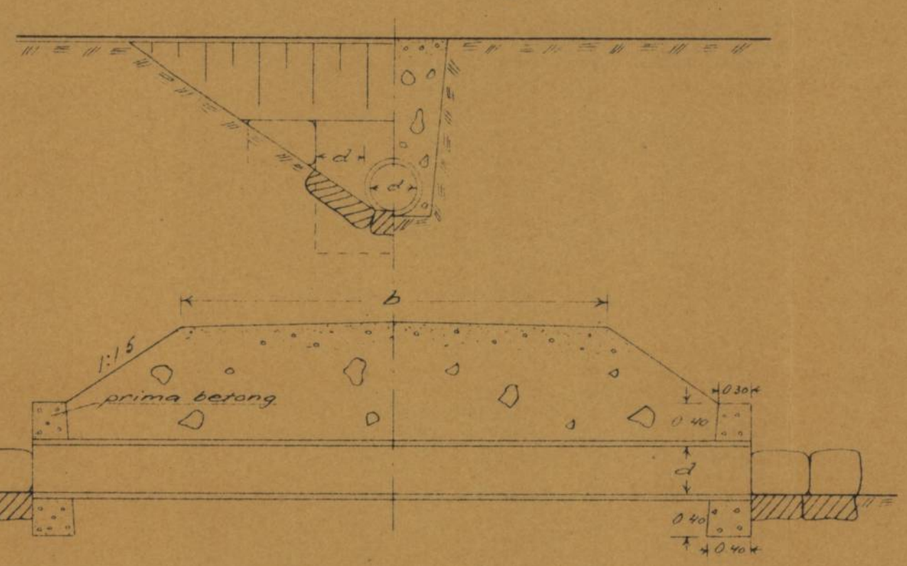

Rörtrumma typ B

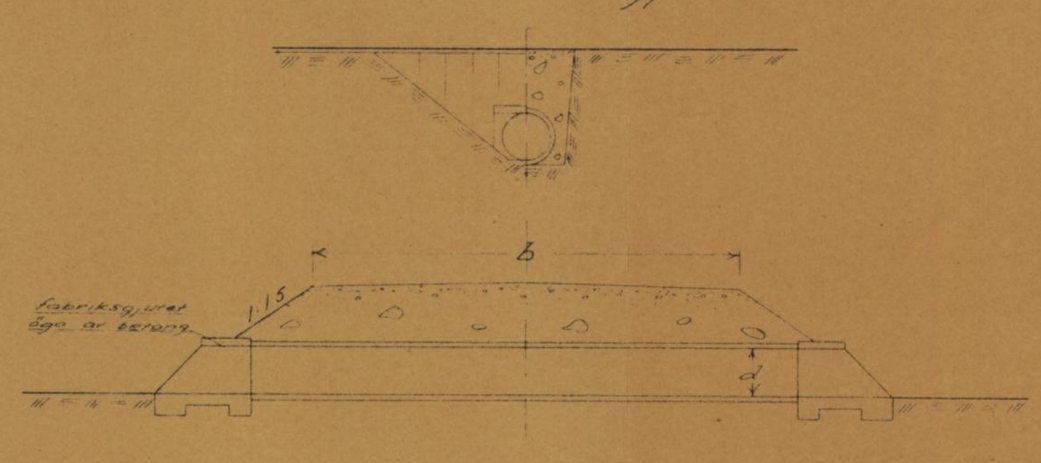

Rörtrumma typ A²

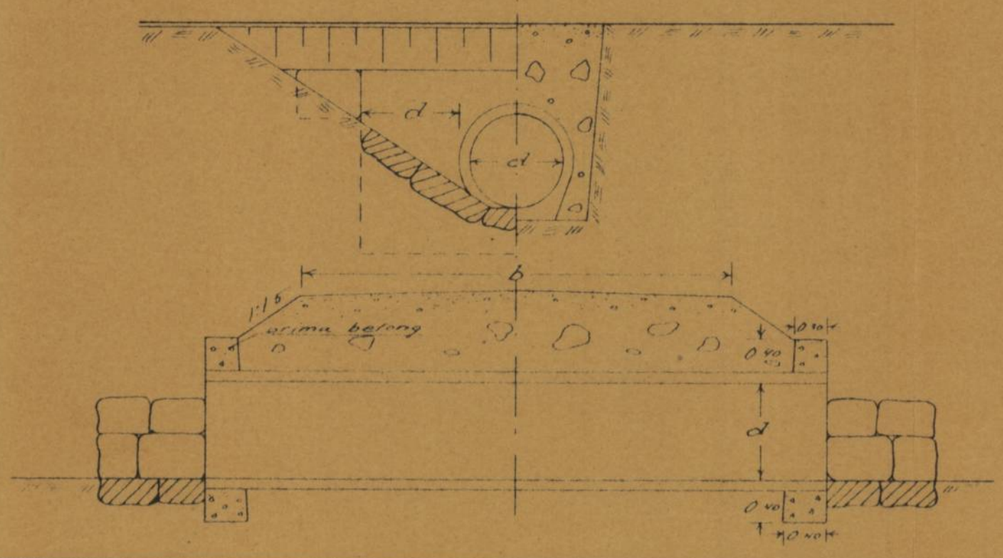

Rörtrumma typ C

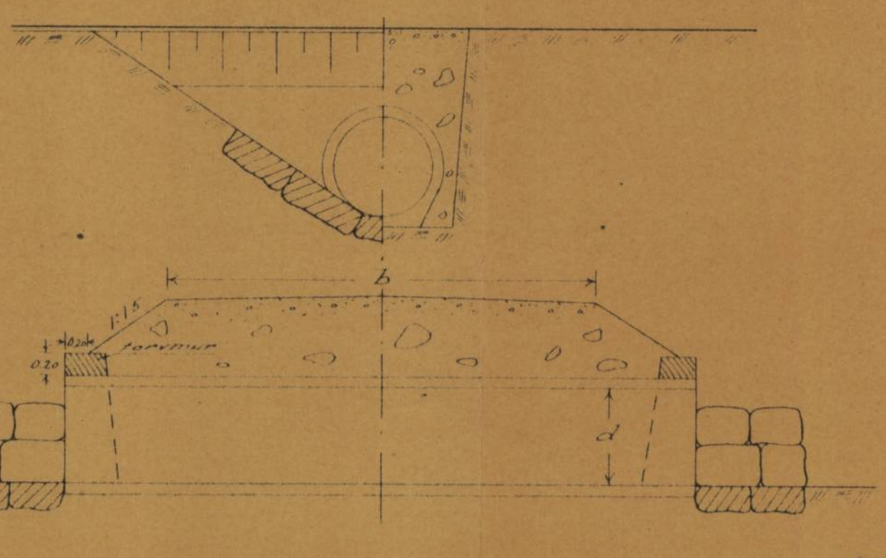

Ernst Öberholm

R-E1a-1064

grdk 5/7 46

15
46

15131

DIARIE N:r
K. LANTBRUKSSTYRELSEN
5 JUN. 1946

BEVIS

över verkställd **avsyning** av **Hassla Västergårdens**

dik ningsföretag av år 1944 i **Kinneveds**

socken av **Skaraborgs** län.

Plan fastställd av Kungl. ~~Maj:ts~~ Lantbruksstyrelsen den **15 april** 1946

Bidrag från statens avdikningsanslag kr. 2.270

Lån från statens avdikningslånefond "

Kontrakt angående arbetenas utförande antaget den

Fastställd arbetstid till den 1 sept. 1948

Arbetsstyrelsens ordf.: **Lantbrukaren Nils Johansson**

Adress: **Hassla Västergården** pr **Kinnarp**

Vid av undertecknad den 10 oktober 1945 företagen avsyning av ovan angivna företag befanns detsamma vara utfört enligt den fastställda arbetsplanen och förordas till godkännande.

Företagets kostnader hava icke understigit det fastställda kostnadsbeloppet.

Skara den 29 maj 1946.

Ernst Öfverholm.
e.o. lantbruksingenjör.

PETTERSONSKA BOKTR.
EFTR. — SKARA
437144

R 2*1064

15130

DIARIE Nr
K. LANTBRUKSSTYRELSEN
5 JUN. 1946

Kungl. Lantbruksstyrelsens
arkiv

Avskrift.

Betänkande

ifråga om statsunderstöd till

Hassla Västergårdens dikningsföretag av år 1944

i Kinneveds socken av Skaraborgs län;

avgivet år 1944 av

Ernst Öfverholm

Statens e. lantbruksingenjör.

Avskrift.

/

Avskrift.
Genom Kungl. Lantbruksstyrelsens
beslut denna dag fastställd till
efterrättelse vid arbetets utförande.
Stockholm den 15 april 1946
På Kungl. Lantbruksstyrelsens vägnar:
Albert Smith
Bestyrkes i tjänsten:

BETÄNKANDE

ifråga om statsunderstöd till utförande av "Hassla Västergårdens dikningsföretag av år 1944" i Kinneveds socken av Skaraborgs län.

Företagets läge och beskaffenhet.

Torrläggningsområdet är beläget 0.3 - 0.8 km nordnordöst om Kinneveds kyrka. Läget framgår av till förrättningshandlingarna hörande översiktskarta, där det markerats med gul färgbeteckning. Till följd av avloppens alltför små dimensioner äro markerna besvärade av högt grundvattenstånd. Nu föreslagna åtgärder avse att bereda möjlighet till ändamålsenlig torrläggning av i företaget ingående marker.

Rättsliga förhållanden m.m.

Förslag angående företaget har upprättats vid av undertecknad handlagd, den 14 januari 1944 avslutad syneförrättning enligt vattenlagen. Besvär mot syneförrättningen ha icke anförts /Bil. II/. Till täckdikningsnämnden i Skaraborgs län har angående företaget lämnats redogörelse /Bil. III/, vilken icke föranlett någon erinran från nämnden.

Statsbidrag från avdikningsanslaget, skogsutdikningsanslaget eller anslaget till förstärkning av ofullständiga jordbruk /avlopps-

förbättringsbidrag/ eller lån från odlingslånefonden eller statens avdikningslånefond har tidigare icke utgått till torrläggning av i företaget ingående mark.

Hydrografiska förhållanden, avloppens dimensioner m.m. äro närmare angivna i synemännens utlåtande.

Motstående intressen förefinnas ej.

Arbetstid.

Enligt vid syneförrättningen meddelade bestämmelser skall företaget vara fullbordat senast den 1 september 1948.

Statsunderstöd.

Enligt protokoll, fört vid sammanträde den 14 januari 1944 med företagets delägare /Bil. IV/ hava dessa överenskommit att ingiva ansökning om bidrag från statens avdikningsanslag till företagets utförande. En i protokollet angiven delägare har förklarat sig därjämte önska komma i åtnjutande av lån från statens avdikningslånefond till sin andel i kostnaderna.

Storleken av statsunderstödet har uträknats å bilaga V. Tabellen /Bil. VII/ utvisar varje särskild delägares andel i företaget ävensom i beräknade bidrags- och lånebelopp.

Förord.

Den vid syneförrättningen verkställda utredningen angående företaget har givit vid handen, att torrläggning av i företaget ingående marker är en förutsättning för ett rationellt utnyttjande av desamma. Enligt gällande bestämmelser synes, på sätt bilaga VII utvisar, statsunderstöd kunna utgå till företaget med i avrundade tal 2.270 kronor

från statens avdikningsanslag och 1.240 kronor från statens avdikningslånefond.

Båtnadsvärdet å den i företaget ingående odlade jorden uppgår till kronor 2.543:30, d.v.s. till 55 % av värdet å hela den genom företaget uppkommande jordförbättringen. Företaget kan alltså anses huvudsakligen avse förbättring av redan odlad jord.

Täckdikning av de av företaget berörda markerna kan icke utföras förrän i samband med eller efter detta företags utförande.

Bilaga I. Kostnadssammandrag.

" II. Bevis från Västerbygdens vattendomstol att syneförrättningen vunnit laga kraft.

" III. Redogörelse till täckdikningsnämnden.

" IV. Protokoll rörande styrelseval och beslut angående ansökning om statsunderstöd.

" V. Uträkning av statsunderstödets storlek.

" VI. Sammanfattning av uppgifter om företagets areal, kostnad och båtnad.

" VII. Tabell, utvisande varje särskild delägares andel i företaget ävensom i statsbidrag och lån.

" VIII. Arvodesräkning.

Med detta betänkande följer:

A. Syneakter, bestående av 1 häfte handlingar samt 1 blad plan-, profil- och sektionsritningar.

B. Uppgift på lånesökandens fastighet, till vilkens andel i företaget lån beräknas utgå.

Skara den 22 augusti 1944.

Ernst Öfverholm

Statens e. lantbruksingenjör.

Bilaga I.

KOSTNADSSAMMANDRAG.

Torrläggningskostnad.

Arbets- och materialkostnad		4.190:-

Förrättningskostnad.

Kostnad för syneförrättningen	344:61	
" för utredning angående statsunderstöd	51:20	395:81
Summa kronor:		4.585:81

Skara den 22 augusti 1944.

Ernst Öfverholm

Statens e. lantbruksingenjör.

Avskrift

Vid arbetsplanens fastställande har kostnaden för företaget beräknats till 4.585 kronor 81 öre. Stockholm den 15 april 1946

På Kungl. Lantbruksstyrelsens vägnar:
Albert Smith

Bestyrkes i tjänsten:

Bilaga II.

Såvitt här fört diarium utvisar, hava besvär icke anförts över en, enligt uppgift, av e. lantbruksingenjören Ernst Öfverholm handlagd, den 14 januari 1944 avslutad syneförrättning rörande torrläggning av mark tillhörande Hassla Västergården i Kinneveds socken, Skaraborgs län /Hassla Västergårdens dikningsföretag av år 1944/; betygar Vänersborg i Västerbygdens vattendomstols kansli den 18 april 1944.

I tjänsten:

Erik T:son Uggla.

Stämpel Två kronor.

e. lantbruksingenjören Ernst Öfverholm.

6

Bilaga III.

REDOGÖRELSE

för Hassla Västergårdens dikningsföretag av år 1944

i Kinneveds socken

av Skaraborgs län, omfattande 1 samfällighet.

Hela företaget

Åker	3.52	har
Äng och odlingsmark	3.50	„
Annan duglig mark	0.71	„
Tillsammans	7.73	har

Markens blivande värde i medeltal 910:- kronor pr har

„ „ „ högst 1500:- „ „ „

Båtnaden har uppskattats till 4611:60 kr.

Kostnaden för torrläggningsarbetet har uppskattats till 4190:- „

Årliga pumpningskostnaden har uppskattats till „

Jordarten utgöres huvudsakligen av svartmylla på morän

Syneförrättning enligt vattenlagen angående företaget avslutades den 14 jan. 1944.

Till företagets aktförvarare har utsetts: Nils Johansson

Adress: Hassla Västergården, Kinnarp

Anm.:

Skara den 17 maj 1944

Ernst Öfverholm
Förrättningsman.

Täckdikningsnämndens yttrande

Föranleder ingen erinran från täckdikningsnämnden.

Enligt uppdrag
Erik Almlöf

PETTERSONSKA BOKTR.EFTR.
SKARA
202586

Bilaga IV.

Protokoll, fört vid sammanträde med delägarna i Hassla Västergårdens diknings-företag av år 1944 i Kinneveds socken av Skaraborgs län.

Närvarande: undertecknad och

Nils Johansson, Hassla Västergården,

Ragnar Johnson, Kinnarp,

Fru Amanda Larsson, "

Gustaf Teodor Karlén, "

Karl Johan Larsson, "

Wilgott Johansson, "

Ivar Gustafsson, Slutarp, såsom ombud för Kinneveds folkskolestyrelse.

§ 1.

Att justera dagens protokoll valdes Ragnar Johnson , Kinnarp, och Wilgott Johansson, Kinnarp.

§ 2.

Beslöts att företagets styrelse skulle bestå av 3 medlemmar och 1 suppleant. Till medlemmar i styrelsen valdes Nils Johansson, Hassla Västergården, Kinnarp, vilken tillika utsågs till ordförande, samt Wilgott Johansson, Kinnarp, och Ivar Gustafsson, Slutarp. Till styrelsesuppleant valdes Ragnar Johnson , Kinnarp.

§ 3.

Till revisor att granska styrelsens räkenskaper valdes Gustaf Karlén, Kinnarp.

§ 4.

Överenskommo delägarna i företaget att till arbetets utförande

söka statsbidrag från statens avdikningsanslag.

En delägare i företaget förklarade sig önska erhålla lån från statens avdikningslånefond till sin andel i företaget, nämligen Nils Johansson, ägare av Hassla Västergården 2:1.

§ 5.

Ordföranden i styrelsen för företaget erhöll i uppdrag,

att hos vederbörande myndighet göra ansökning om erhållande av i § 4 omförmälda statsunderstöd,

att å delägarnas vägnar underteckna de kontrakt och förbindelser som för statsunderstödets lyftande kunna erfordras samt

att uppbära och utkvittera det statsunderstöd, som kan bliva till företaget beviljat.

Styrelsen för företaget erhöll i uppdrag,

att på delägarna utdebitera vad utöver statsunderstödet kan åtgå för företagets genomförande samt

att vidtaga i övrigt erforderliga åtgärder för arbetenas förslagsenliga utförande.

§ 6.

Beslöts att uppdraga åt undertecknad att upprätta för statsunderstödets sökande erforderliga handlingar.

§ 7.

Då intet vidare förekom, avslutades sammanträdet.

§ 8.

Protokollet upplästes och lämnades utan erinran.

Kinnarp den 14 januari 1944.

Ernst Öfverholm
Statens e. lantbruksingenjör.

Justeras: Wilgott Johansson Ragnar Johnson

Bilaga V.

STATSBIDRAG och LÅN.

Hela företaget.	
Båtnad	4.611:60
Kostnad	4.585:81
Relativ kostnad	0.99
Bidrag i % av kostnad	49.65
Beräknat bidrag	2.276:85
BIDRAG utgår med	2.270:-
Lånesökandens andel.	
i procent	53.827
i båtnad	3.149:-
i kostnad	2.468:42
i bidrag	1.221:87
Beräknat lånebelopp	1.246:55
Lån utgår med	1.240:-

Skara den 22 augusti 1944.

Ernst Öfverholm

Statens e. lantbruksingenjör.

Bil. VI.

Sammanfattning av uppgifter om företagets areal, kostnad och båtnad.

Samfällighet	Areal			Kostnad	Båtnad	Relativ kostnad
	Åker	Annan mark	Summa			
	Hektar			kronor	kronor	
			Hela företaget.			
	3.52	4.21	7.73	4.585:81	4.611:60	0.99
			Lånesökandens andel.			
	1.97	4.21	6.18	2.468:42	3.149:-	

Skara den 22 augusti 1944.

Ernst Öfverholm

Statens e. lantbruksingenjör.

PETTERSONSKA BOKTR.EFTR. SKARA

403146

Tabell, utvisande varje särskild delägares andel i

Mantal	Reg.-nr	Littera	Socken, by och hemman	Samfällighet, avdelning, ägares namn	Areal					
					Åker		Annan mark		Summa	
					ha	ar	ha	ar	ha	ar
			Kinneveds socken.							
3/4	2^{1}		Hassla Västergården	Nils Johansson	1	97	4	21	6	18
Avst.	2^{29}		D:o	Kinneveds kommun	-	77			-	77
Avst.	2^{23}		D:o	Ragnar Johnsson	-	10			-	10
Avst.	2^{21}		D:o	Amanda Larsson	-	10			-	10
avs.	2^{3}		D:o	Gustaf Teodor Karlén o Karl Johan Larsson	-	25			-	25
Avst.	2^{11}		D:o	Wilgott Johansson	-	33			-	33
				Summa:	3	52	4	21	7	73

företaget ävensom beräknade bidrags- och lånebelopp.

Båtnad		Kostnad för						Summa kostnad		Relativ kostnad	Bidragets storlek i proc. av kostnaden	Bidrag		Lån	
		torrläggningen		syneförrättningen		betänkandet									
kr.	öre	kr.	öre	kr.	öre	kr.	öre	kr.	öre			kr.	öre	kr.	öre
										0.99	49.65				
3.149	-	2.255	37	185	49	27	56	2.468	42			1.221	87	1.240	-
720	10	1.260	-	103	63	15	40	1.379	03			682	64		
61	-	55	43	4	56	-	68	60	67			30	03		
87	-	79	07	6	50	-	96	86	53			42	84		
260	-	236	23	19	43	2	89	258	55			127	98		
334	50	303	90	25	-	3	71	332	61			164	64		
4.611	60	4.190	-	344	61	51	20	4.585	81			2.270	-	1.240	-

Skara den 22 augusti 1944.

Ernst Öfverholm

Statens e. lantbruksingenjör.

Bilaga VIII.

ARVODESRÄKNING

för betänkande och utredning angående statsunderstöd till "Hassla Västergårdens dikningsföretag av år 1944" i Kinneveds socken av Skaraborgs län, avgiven i enlighet med gällande lantbruksingenjörstaxa.

Betänkande och kostnadssammandrag 4 sidor å 3:-	12:-
Diariibevis med kommissionärsarvode	4:-
Redogörelse till täckdikningsnämnden	3:55
Protokoll rörande styrelseval och beslut angående ansökning om statsunderstöd	6:-
Uträkning av statsunderstödets storlek	3:-
Sammanfattning av uppgifter om företagets areal, kostnad och båtnad	3:-
Tabell, utvisande varje särskild delägares andel	4:50
Avskrift av betänkandet med bilagor 13sidor å 0:55	7:15
Inhäftning, 2 band	2:-
Uppgift om lånesökandens fastighet	1:-
Ansökningshandling och expedition	5:-
Summa kronor:	51:20

Den som med denna räkning sig icke åtnöjer, äger att densamma klandra genom stämning till Frökinds häradsrätt inom tre månader härefter.

Skara den 22 augusti 1944.

Ernst Öfverholm

Statens e. lantbruksingenjör.

Förestående avskrifters, sid. 1 - 13, likhet med originalen

bestyrkes i tjänsten: