Akt nr:

R-E1a-1082

AU$R-E1a-1082

Skuldförbindelse överlämnad
till Kungl. Statskontoret
den 22/6 1948
godkänd den 28/6 1948

337/47

DIARIE Nr 15123
K. LANTBRUKSSTYRELSEN
12 JUN. 1948

490/47

R 6-1082

KONTRAKT.

Sedan Kungl. Lantbruksstyrelsen den 5 december 1947 till Fålebergs dikningsföretag av år 1944 i Hassle-Berga-Enåsa socken, SKARABORGS LÄN

beviljat dels ***statsbidrag*** med niotusenåttahundraåttio (9.880) kronor att utgå från ***statens avdikningsanslag*** och *dels* ***lån*** med tolvtusenetthundra (12.100) kronor att utgå från ***statens avdikningslånefond*** ävensom fastställt en av lantbruksingenjören S. Hallin vid syneförrättning år 1944 för företaget upprättad arbetsplan med därtill hörande kostnadsförslag, har undertecknad, som av vederbörande intressenter utsetts till styrelse ~~förtroendeman~~ för företaget, med Lantbruksstyrelsen avslutat följande kontrakt, varigenom ~~vi~~ jag för egen del samt å vederbörande intressenters i företaget vägnar åtager och förbinder ~~oss~~ mig:

1:o) att utföra företaget i överensstämmelse med den fastställda arbetsplanen med de eventuella ändringar däri, varom Lantbruksstyrelsen må komma att efter framställning besluta,

att fullborda arbetet till den *1 september* 1952,

att vid företagets utförande iakttaga de föreskrifter, som av Kungl. Maj:t eller Lantbruksstyrelsen må hava meddelats,

att vid sådana betongarbeten, som kunna ifrågakomma vid företaget, giva företräde för material av inhemsk tillverkning, då icke särskilda omständigheter till annat föranleda,

att bestrida vad utöver beviljat statsbidrag kan erfordras för företagets fullbordande,

att gälda vederbörande förrättningsman tillkommande gottgörelse för besiktning och avsyning av företaget,

att, när sådant av Lantbruksstyrelsen påfordras, förete behörigen verifierade räkenskaper över de med företaget förenade utgifterna ävensom att, därest det skulle visa sig, att torrläggningskostnad, varför statsmedel beviljats, beräknats till högre belopp än den verkliga kostnaden, efter föreskrift av Lantbruksstyrelsen vidkännas motsvarande minskning av statsbidraget och lånet,

att underhålla det utförda arbetet intill dess sådan underhållsskyldighet kan varda andra i laga ordning ålagd eller vederbörande från underhållsskyldigheten befriats, samt

att vid arbetets utförande ävensom i fråga om underhållsskyldighetens fullgörande underkasta ~~oss~~ mig Lantbruksstyrelsens inseende och kontroll;

2:o) att för tjänsteman, som förordnats att verkställa besiktning eller avsyning av företaget eller inspektion av underhållsarbetet, tillhandahålla den för företaget fastställda arbetsplanen med därtill hörande handlingar och ritningar;

3:o) att i händelse avvikelse utan därtill i vederbörlig ordning erhållet tillstånd skett från den fastställda arbetsplanen, eller arbetet icke blivit fullbordat inom därför bestämd tid och Lantbruksstyrelsen ej heller medgivit anstånd med dess utförande, eller Kungl. Statskontoret skulle finna den säkerhet, som blivit ställd för till Statskontoret avgiven skuldförbindelse angående lånets återbetalning, icke vidare nöjaktig, och ny säkerhet som av Statskontoret godkännes, icke varder inom bestämd tid avlämnad, eller den bestämda annuiteten icke varder i behörig tid erlagd, låta det ankomma på Lantbruksstyrelsen att inställa vidare utbetalning av statsmedlen samt att återfordra vad därav uppburits, beträffande lånet dock endast därest icke beslut om detsammas återbetalning och fördelning blivit meddelat, att inom viss angiven tid på en gång eller efter hand inbetalas, bidragsmedlen till Lantbruksstyrelsen, och lånemedlen till Statskontoret, ävensom att å sålunda lyftade och återburna medel erlägga fem procent årlig ränta från lyftningsdagen till dess återbetalning sker;

4:o) att ifråga om tid för lyftande av statsmedlen låta gälla vad Lantbruksstyrelsen därutinnan bestämmer, och skall någon del av statsbidraget och lånet innestå i Lantbruksstyrelsen, intill dess arbetet blivit vederbörligen avsynat och av Lantbruksstyrelsen godkänt;

5:o) att vid avslutandet av detta kontrakt för förvaring i Lantbruksstyrelsens arkiv till Styrelsen överlämna ett exemplar av till ärendet hörande förslag och utredning, dock med undantag för sådana förrättningsakter, som enligt gällande bestämmelser i fråga om redovisning av akter rörande företag enligt 7 kap. vattenlagen må vid nämnda tidpunkt hava överlämnats till Lantbruksstyrelsen, ävensom att, innan sista delen av statsmedlen lyftes, till Lantbruksstyrelsen överlämna fullständig beskrivning jämte ritning över sådan avvikelse från den fastställda planen, vartill vederbörligt tillstånd må hava meddelats;

6:o) att bestrida eller gottgöra kostnader, som i följd av erhållna statsbidrag och lån kunna föranledas för Lantbruksstyrelsen eller Statskontoret;

7:o) att för fullgörande av detta kontrakt ävensom, därest mot kontraktet brytes, för återbäring av lyftade statsmedel jämte därå upplupen ränta, ställa säkerhet, som av Lantbruksstyrelsen godkännes;

8:o) att till Statskontoret avgiva med behörig borgen eller annan säkerhet försedd skuldförbindelse angående lånets återbetalning; samt

9:o) att fullgöra de övriga åtaganden, som enligt gällande bestämmelser åligga mottagare av ifrågavarande statsmedel.

Härav äro två lika lydande exemplar upprättade, av vilka vardera kontrahenten tagit ett.

Hasslerör den 21 februari 1948.

Gustaf Meijer

adress Fälebergs Egendom. Hasslerör

Att Gustaf Meijer

i bägges vår närvaro egenhändigt undertecknat förestående kontrakt, intyga:

C. Christiansson

Adress Fälebergs, Hasslerör

Jonas Carlsson

Adress Ekliden 10 Skarinstad.

Kungl. Lantbruksstyrelsen antager detta kontrakt.

Stockholm den 13 juli 1948.

På Kungl. Lantbruksstyrelsens vägnar

Vederbörandes uppmärksamhet fästes å bestämmelserna i 13 kap. 17 § vattenlagen, vari stadgas att, därest det framtida underhållet försummas, Konungens Befallningshavande eller annan myndighet Konungen bestämmer äger själv bota bristen på den försumliges bekostnad.

Ser. E XIII
~~640~~
25762
KONGL. LANTBRUKSSTYRELSEN
R 6 1082
Kungl. Lantbruksstyrelsens
Kulturtekniska byrås arkiv

Handlingar angående

"Fålebergs dikningsföretag av år 1944"

i Hassle-Berga-Enåsa socken av Skaraborgs län;

upprättade år 1944 vid syneförrättning

enligt vattenlagen

av

Sven Hallin.

Statens lantbruksingenjör.

Protokoll vid synefor-
rättning enligt vattenlagen för portläggning av mark, tillhörande Fälebergs egendom i Hassle socken, Skaraborgs län.

Den 13 oktober 1944 å Fälebergs

Närvarande: Undertecknad, statens lantbruksingenjör och förrättningsman, samt gode männen Erhard Gustafsson, Vallby, och Hugo Engström, Ingarud, äfvensom följande sakägare:
Johanden Adrienne Pettersson, ägare Fälebergs 1/-7 genom ombudet Gust. Meier ~~enl. fullmakt till~~
De öfriga sakägare:
Albin Gustafsson ägare Ensås Borg. 4/12
Anders Johansson " Rör Storeg. 7 3-5
V. Fredriksons stenbr. ägare Börstorp 1/3 genom delägaren Ventzel Fredriksson (övriga delägare äro Vendla Fredriksson och åtta syskon)
Hassle Pastorat genom boställsvärdarna Johan Gustafsson och Oskar Larsson

§ 1

Upplästes det på förrättningsmannen utfärdade förordandet, som hade lydelse enligt bil. A.

§ 2

Något jäv emot synemännen kunde ej påtalas.

§ 3

Föreleddes nu på undersökning upprättad nivåkarta över ~~det~~ vattenbevarade områdena samt profil över avloppen Näsån.

§ 4

Skiftesmännen ansåg att i föreliggande avloppsledningen, så att den däri berörande marken må kunna tomtbytas i huvudsaklig överensstämmelse med upprättad skiftesplan, som föreskrives.

§ 5

Ombuden för pastoratet förklarade att de intet hade att invända mot uppgrävning av diket mellan pålarna 409+7 och 410 genom pastoratets skog.

§ 6

Ventyl Fredriksson och Albin Gustafsson hade intet att invända mot uppmätning och röjning i bäckfåran mellan pålar 14+14 och 22+66

§ 7

Som intet vidare förelåg att till protokollet anteckna förklarades sammanträdet upplöst med tillkännagivande, att redan, förslaget komplettering nytt sammanträde skommer att hållas å länsstyrelsens kontor i Skara fredagen den 24 okt. 1944 kl. 10, och komma inga ytterligare underrättelser därom att tillställas sakägarna.

Vid och till som ovan
i tjänsten

[signature]

Biträdande syne man.
Erik Gustafsson Hengelengström

Den 24 oktober 1944 i Alsta.
Närvarande: Förrättningsmannen.

§ 8

Föreldes och fogas till protokollet sgrannarnas utlåtande Bil. H, med därtill rörande handlingar och skriftväxlingar.

§ 9

Att mottaga och hänvisa till företaget rörande handlingar och skriftväxlingen ~~och~~ med sgrannarnas utsatt inspektor Gustaf Meier, Fälaberg.

§ 10

I fråga om förrättningskostnaderna hänvisades till den upprättade arvodesräkningen, varav ett exemplar skulle överlämnas till ombudsmannen.

§ 11

Som intet vidare fanns att i protokollet anteckna, förklarades förrättningen avslutad.

Ort och tid som ovan
vi bästan

[signature]

KUNGL. MAJ:TS BEFALLNINGSHAVANDE
I
SKARABORGS LÄN

LANDSKANSLIET

Plassle 4

Bil. A.

Förordnande.

Statens lantbruksingenjör Sven Hallin, Skara,

förordnas härmed att i laga ordning verkställa ifrågavarande förrättning; och införväntas från honom bevis om förordnandets emottagande.

Mariestad å landskansliet den 12 januari *1943.*

På länsstyrelsens vägnar:

J. Sunnerholm. R. Dahlström.

Utan avgift.

Till Kungl. Maj:ts Befallningshavande i Skaraborgs län.

SKARABORGS LÄNS
12 JAN. 1943
LANDSKANSLI

D.D. 4-141
1943

Med översändande av ansökan om syneförrättning enligt vattenlagen för torrläggning av mark, tillhörande Fålebergs egendom i Hassle socken av Skaraborgs län får jag vördsamt föreslå, att ifrågavarande förordnandet utfärdas för mig.

Skara den 11 Jan. 1943.

/Sven Hallin/

Statens lantbruksingenjör
i Skaraborgs län.

Till

Kungl. Maj:ts Befallningshavande i Skaraborgs län.

Undertecknad får härmed vördsamt anhålla om förordnande för inom länet tjänstgörande lantbruksingenjör att jämlikt bestämmelserna i gällande vattenlag handlägga syneförrättning för torrläggning av vattenskadade marker tillhörande FÅLEBERGS EGENDOM i Hassle. socken av Skaraborgs län.

~~Förteckning över de~~ Inga andra fastigheter ~~, som ytterligare~~ kunna förväntas bliva av företaget berörda. ~~återfinnes å omstående sida.~~

Närmaste järnvägsstation till förrättningsstället är: Hasslerör

Meddelanden angående förrättningen torde ställas till:

adress FÅLEBERGS EGENDOM

pr Hasslerör

Telefon: 10

Hasslerör den 27/12 1942

för FÅLEBERGS EGENDOM
Bruksförvaltaren

FÖRTECKNING

över fastigheter, som väntas bliva av företaget berörda.

Fastighetens namn:	Ägarens namn:

Pettersonska Bokt. Eftr.
Skara
392196

Bil. B.

Förteckning

över underrättelser ang. sammanträde å Tålebygden den 13 okt. 1944 klockan 14,30, vilka denna dag avsänts till:

1. Insp. Gustav Alcier, Tålebygs tydn, Hasslerör
2. V. Fredriksons sterbhus, Börstorps " "
3. Albin Gustavsson, Nyborg, Enåsa, "
4. Bertil Andersson, Gatan, "
5. Anders Johansson, Ingarna, Sundsmuren, Marieröd
6. Albin Bergström, Nol Hasslö Förg., Hasslerör
(Ord. i Hasslö pastorats kyrkoråd)
7. Hasslö pastorat, "
8. Skiftesgodemannen Erhard Gustafsson, Vallby, "
9. " Hugo Engström, Ingarud, " .

Ekeby den 2 okt. 1944.

I tjänsten:

[signature]

Areal								Nuvarande värde			Blivande värde			Förbättringsvärde		
Åker		Äng och odlingsmark		Annan duglig mark		Inpediment och högl. mark		pr har	pr ägofigur		pr har	pr ägofigur		pr har	pr ägofigur	
Har	ar	Har	ar	Har	ar	Har	ar	Kr.	Kr.	öre	Kr.	Kr.	öre	Kr.	Kr.	öre
7		8		9		10		11	12		13	14		15	16	

Bil. D.

Beskrivnings- och värderingslängd.

Hemmanstal	Registernummer	Littera å kartan	Socken, by och hemman	Delägares namn, hemvist m. m. samt ägobeskrivning	Ägofigurens nummer
1	2	3	4	5	6
			Hassle socken.		
6½	1'-7'		Fåleberg	Adrienne Ribbing	
				åker, mylla på lera	1
				" — " —	2
				" — " —	3
				" — " —	4
				" — " —	5
				" — " —	6
				" — " —	7
				äng, — " —	8
				åker, — " —	9
				" — " —	10
				" — " —	11
				" — " —	12
				" — " —	13
				äng, — " —	14
				" — " —	15
				" — " —	16
				" — " —	17
				" — " —	18
				åker, — " —	19
				" — " —	20
				" — " —	21
				" — " —	22
				" — " —	23
				" — " —	24
				" — " —	25
				" — " —	26
				" — " —	27
				Överföres	

Areal								Nuvarande värde			Blivande värde			Förbättringsvärde		
Åker		Äng och odlingsmark		Annan duglig mark		Inpediment och högl. mark		pr har	pr ägofigur		pr har	pr ägofigur		pr har	pr ägofigur	
Har	ar	Har	ar	Har	ar	Har	ar	Kr.	Kr.	öre	Kr.	Kr.	öre	Kr.	Kr.	öre
7		8		9		10		11	12		13	14		15	16	
2	40							550	1320	-	700 ~~1100~~	1680 ~~2640~~	- -	150 ~~550~~	360 ~~1320~~	- -
	46							"	253	-	700 ~~1100~~	322 ~~506~~	- -	150 ~~550~~	69 ~~253~~	- -
	88							450	396	-	800 ~~1100~~	704 ~~968~~	- -	350 ~~650~~	308 ~~572~~	- -
	33							500	165	-	1000 ~~1100~~	330 ~~363~~	- -	500 ~~600~~	165 ~~198~~	- -
	58							450	261	-	1000 ~~1100~~	580 ~~638~~	- -	550 ~~650~~	319 ~~377~~	- -
	20							500	100	-	1000 ~~1100~~	200 ~~220~~	- -	500 ~~600~~	100 ~~120~~	- -
1	02							330	336	60	1000 ~~1100~~	1020 ~~1122~~	- -	670 ~~770~~	683 ~~785~~	40 40
			27					320	86	40	900	243	-	580	156	60
1	82							330	600	60	1100	2002	-	770	1401	40
	42							440	184	80	"	462	-	660	277	20
1	38							710	979	80	"	1518	-	390	538	20
1	82							500	910	-	"	2002	-	600	1092	-
1	29							640	825	60	1050 ~~1100~~	1354 ~~1419~~	50 -	410 ~~460~~	528 ~~593~~	90 40
			08					200	16	-	400	32	-	200	16	-
			05					500	25	-	1100	55	-	600	30	-
			04					200	8	-	400	16	-	200	8	-
			06					"	12	-	"	24	-	"	12	-
			50					100	50	-	"	200	-	300	150	-
1	35							640	864	-	1050 ~~1100~~	1417 ~~1485~~	50 -	410 ~~460~~	553 ~~621~~	50 -
1	47							720	1058	40	1200	1764	-	480	705	60
1	20							"	864	-	"	1440	-	"	576	-
	75							840	630	-	"	900	-	360	270	-
	98							"	823	20	"	1176	-	"	352	80
	25							"	210	-	"	300	-	"	90	-
	44							"	369	60	"	528	-	"	158	40
Jm							86		-			-			-	
Jo							29		-			-			-	
19	04	1	00			1	15		11349	-		20270 ~~22023~~	- -		8921 ~~10674~~	- -

Hemmanstal	Registernummer	Littera å kartan	Socken, by och hemman	Delägares namn, hemvist m. m. samt ägobeskrivning	Ägofigurens nummer
1	2	3	4	5	6
				Överförd	
				åker, mylla på lera	28
				" – " –	29
				" – " –	30
				" – " –	31
				" – " –	32
				" – " –	33
				" – " –	34
				" – " –	35
				" – " –	36
				" – " –	37
				" – " –	38
				" – " –	39
				" – " –	40
				" – " –	41
				" – " –	42
				" – " –	43
				" – " –	44
				" – " –	45
				" – " –	46
				" – " –	47
				" – " –	48
				" – " –	49
				" – " –	50
				" – " –	51
				" – " –	52
				" – " –	53
				" – " –	54
				" – " –	55
				Överföres	

Areal								Nuvarande värde			Blivande värde			Förbättringsvärde		
Åker		Äng och odlingsmark		Annan duglig mark		Inpediment och högl. mark		pr har	pr ägofigur		pr har	pr ägofigur		pr har	pr ägofigur	
Har	ar	Har	ar	Har	ar	Har	ar	Kr.	Kr.	öre	Kr.	Kr.	öre	Kr.	Kr.	öre
7		8		9		10		11	12		13	14		15	16	
19	04	1	00			1	15		11349	-		20270 - ~~22023~~ -			8921 - ~~10674~~ -	
							19		-			-			-	
	21							500	105	-	1000	210	-	500	105	-
	85							830	705	50	"	850	-	170	144	50
1	50							650	975	-	"	1500	-	350	525	-
	70							500	350	-	"	700	-	500	350	-
	18							450	81	-	"	180	-	550	99	-
	39							550	214	50	"	390	-	450	175	50
	94							"	517	-	"	940	-	"	423	-
	23							750	172	50	"	230	-	250	57	50
							44		-			-			-	
							20		-			-			-	
							80		-			-			-	
	15							600	90	-	1000	150	-	400	60	-
	80							400	320	-	"	800	-	600	480	-
	75							450	337	50	"	750	-	550	412	50
	44							500	220	-	"	440	-	500	220	-
	29							450	130	50	"	290	-	550	159	50
	18							550	99	-	"	180	-	450	81	-
	30							600	180	-	"	300	-	400	120	-
	48							500	240	-	"	480	-	500	240	-
	24							650	156	-	"	240	-	350	84	-
	20							400	80	-	"	200	-	600	120	-
1	10							600	660	-	"	1100	-	400	440	-
	22							450	99	-	"	220	-	550	121	-
	67							600	402	-	"	670	-	400	268	-
	26							450	117	-	"	260	-	550	143	-
	73							600	438	-	"	730	-	400	292	-
	17							450	76	50	"	170	-	550	93	50
31	02	1	00			2	78		18115	-		32250 - ~~34003~~ -			14135 - ~~15888~~ -	

Hemmanstal	Registernummer	Littera å kartan	Socken, by och hemman	Delägares namn, hemvist m. m. samt ägobeskrivning	Ägofigurens nummer
1	2	3	4	5	6
				Överförd	
				åker, mylla på lera	56
				" – " –	57
				" – " –	58
				" – " –	59
				" – " –	60
				" – " –	61
				" – " –	62
				" – " –	63
				" – " –	64
				" – " –	65
				" – " –	66
				" – " –	67
				" – " –	68
				" – " –	69
				" – " –	70
				" – " –	71
				" – " –	72
				" – " –	73
				" – " –	74
				" – " –	75
				äng – " –	76
				åker – " –	77
				" – " –	78
				" – " –	79
				" – " –	80
				Överföres	

Areal								Nuvarande värde			Blivande värde			Förbättringsvärde		
Åker		Äng och odlingsmark		Annan duglig mark		Inpediment och högl. mark		pr har	pr ägofigur		pr har	pr ägofigur		pr har	pr ägofigur	
Har	ar	Har	ar	Har	ar	Har	ar	Kr.	Kr.	öre	Kr.	Kr.	öre	Kr.	Kr.	öre
7		8		9		10		11	12		13	14		15	16	
31	02	1	00			2	78		18115	-		32250 ~~34003~~	-		14135 ~~15888~~	-
	20							450	90	-	1000	200	-	550	110	-
	38							"	171	-	"	380	-	"	209	-
	50							600	300	-	"	500	-	400	200	-
	38							700	266	-	"	380	-	300	114	-
	44							600	264	-	"	440	-	400	176	-
	05							450	22	50	"	50	-	550	27	50
	08							400	32	-	"	80	-	600	48	-
	16							500	80	-	"	160	-	500	80	-
	53							650	344	50	"	530	-	350	185	50
	78							"	507	-	"	780	-	"	273	-
	46							600	276	-	"	460	-	400	184	-
	20							450	90	-	"	200	-	550	110	-
	65							700	455	-	"	650	-	300	195	-
	60							850	510	-	"	600	-	150	90	-
1	58							700	1106	-	"	1580	-	300	474	-
	75							550	412	50	"	750	-	450	337	50
1	19							450	535	50	"	1190	-	550	654	50
	64							500	320	-	"	640	-	500	320	-
1	11							600	666	-	"	1110	-	400	444	-
1	09							900	981	-	"	1090	-	100	109	-
			52					0	0		600	312	-	600	312	-
	26							200	52	-	1000	260	-	800	208	-
	54							"	108	-	"	540	-	"	432	-
	33							"	66	-	"	330	-	"	264	-
	40							250	100	-	"	400	-	750	300	-
44	32	1	52			2	78		25870	-		45862 ~~47615~~	-		19992 ~~21745~~	-
															18.476	—
														x/II	9.555	:—
														IIIa	1.516	:—

Hemmanstal	Registernummer	Littera å kartan	Socken, by och hemman	Delägares namn, hemvist m. m. samt ägobeskrivning	Ägofigurens nummer
1	2	3	4	5	6
				Överförd	
				åker, mylla på lera	81
				" - " -	82
				" - " -	83
				" - " -	84
				" - " -	85
				" - " -	86
				" - " -	87
				" - " -	88
				" - " -	89
				" - " -	90
				" - " -	91
				" - " -	92
				" - " -	93
				" - " -	94
				" - " -	95
				" - " -	96
				" - " -	97
				" - " -	98
				" - " -	99
				" - " -	100
				" - " -	101
				" - " -	102
				" - " -	103
				" - " -	104
				" - " -	105
				" - " -	106
				" - " -	107
				" - " -	108
				Överföres	

Areal								Nuvarande värde			Blivande värde			Förbättringsvärde		
Åker		Äng och odlingsmark		Annan duglig mark		Inpediment och högl. mark		pr har	pr ägofigur		pr har	pr ägofigur		pr har	pr ägofigur	
Har	ar	Har	ar	Har	ar	Har	ar	Kr.	Kr.	öre	Kr.	Kr.	öre	Kr.	Kr.	öre
7		8		9		10		11	12		13	14		15	16	
44	32	1	52			2	78		25870	-		45862 - ~~47615~~ -			19992 - ~~21745~~ -	
	88							450	396	-	1000	880	-	550	484	-
	94							600	564	-	"	940	-	400	376	-
	28							"	168	-	"	280	-	"	112	-
	55							600	330	-	"	550	-	"	220	-
	41							500	205	-	"	410	-	500	205	-
	38							450	171	-	"	380	-	550	209	-
	45							"	202	50	"	450	-	"	247	50
	39							"	175	50	"	390	-	"	214	50
	20							"	90	-	"	200	-	"	110	-
1	68							600	1008	-	"	1680	-	400	672	-
	28							400	112	-	"	280	-	600	168	-
	29							500	145	-	"	290	-	500	145	-
	40							600	240	-	"	400	-	400	160	-
	31							500	155	-	"	310	-	500	155	-
	22							"	110	-	"	220	-	"	110	-
	10							"	50	-	"	100	-	"	50	-
	22							"	110	-	"	220	-	"	110	-
	10							450	45	-	900	90	-	450	45	-
	30							550	165	-	1000	300	-	"	135	-
	80							780	624	-	1200	960	-	420	336	- IVa
	43							1000	430	-	"	516	-	200	86	-
	54							"	540	-	"	648	-	"	108	-
	48							1020	489	60	"	576	-	180	86	40
	73							780	569	40	"	876	-	420	306	60
	78							1080	842	40	"	936	-	120	93	60
	30							1020	306	-	"	360	-	180	54	-
1	00							"	1020	-	"	1200	-	"	180	-
	14							910	127	40	"	168	-	290	40	60
57	90	1	52			2	78		35260	80		60472 - ~~62225~~ -			25211 20 ~~26964~~ 20	

Hemmanstal	Registernummer	Littera å kartan	Socken, by och hemman	Delägares namn, hemvist m. m. samt ägobeskrivning	Ägofigurens nummer
1	2	3	4	5	6
				Överfört	
				åker, mylla på lera	109
				" — " —	110
				Summa	
6½	1'-7'		Tåleberg	Adrienne Ribbing	
				åker, mylla på lera	111
				" — —	112
				Summa	
1/4	2⁶		Nol Hasle Sörg.	Albin Bergström	
				åker, mylla på lera	113
1	3'		Nol Hasle Mellomg.	Hasle Torpet, ägare Valfrid Bergström	
				åker, mylla på lera	114
			Sammandrag.		
			Sampälligheten A-AK.		
6½	1'-7'		Tåleberg	Adrienne Ribbing	1-110
			Sampälligheten AL-AM.		
6½	1'-7'		Tåleberg	Adrienne Ribbing	111, 112
1/4	2⁶		Nol Hasle Sörg.	Albin Bergström	113
1	3'		" " Mellomg.	Hasle Torpet, ägare Valfr. Bergström	114
				Summa	

PETTERSONSKA BOKTRYCKERIET, SKARA 381337

Areal								Nuvarande värde			Blivande värde			Förbättringsvärde		
Åker		Äng och odlingsmark		Annan duglig mark		Inpediment och högl. mark		pr har	pr ägofigur		pr har	pr ägofigur		pr har	pr ägofigur	
Har	ar	Har	ar	Har	ar	Har	ar	Kr.	Kr.	öre	Kr.	Kr.	öre	Kr.	Kr.	öre
7		8		9		10		11	12		13	14		15	16	
												60472 -			25211	20
57	90	1	52			2	78		35260	80		~~62225~~ -			~~26964~~	~~20~~
	27							540	145	80	1200	324 -		660	178	20
	25							840	210	-	"	300 -		360	90	-
58	42	1	52			2	78		35616	60		61096 -			25479	40
												~~62849~~ -			~~27232~~	~~40~~
	1	35						1200	1620	-	1300	1755 -		100	135	-
	35							1100	385	-	"	455 -		200	70	-
2	70								2005	-		2210 -			205	-
	35							1100	385	-	1300	455 -		200	70	-
	1	35						1200	1620	-	1300	1755 -		100	135	-
58	42	1	52			2	78		35616	60		61096 -			25479	40
2	70								2005	-		2210 -			205	-
	35								385	-		455 -			70	-
	1	35							1620	-		1755 -			135	-
4	40								4010	-		4420 -			410	-

Hemmanstal	Registernummer	Littera å kartan	Socken, by och hemman	Delägares namn, hemvist m. m. samt ägobeskrivning	Ägofigurens nummer
1	2	3	4	5	6
			Slutsammandrag.		
			Samfälligheten	A-Ak	
			- " -	Al-Am	
				Summa	

Areal								Nuvarande värde			Blivande värde			Förbättringsvärde		
Åker		Äng och odlingsmark		Annan duglig mark		Inpediment och högl. mark		pr har	pr ägofigur		pr har	pr ägofigur		pr har	pr ägofigur	
Har	ar	Har	ar	Har	ar	Har	ar	Kr.	Kr.	öre	Kr.	Kr.	öre	Kr.	Kr.	öre
7		8		9		10		11	12		13	14		15	16	
58	42	1	52			2	78		3561	60		61096	-		2547940	
4	40								4010	-		4420	-		410	-
62	82	1	52			2	78		3962	60		65516	-		2588940	

Åkarp den 24 okt. 1944

[illegible]

E. H. Jonatsson Hengo Ewaldsson

Bilaga E.

ARBETSBESKRIVNING.

Innan arbetet påbörjas skall avvägning och utsättning på minst var femtionde meter genom sakkunnig person verkställas.

Vid arbetets utförande iakttages:

att förekommande dikeskrökar ej få göras skarpa, utan böra i möjligaste mån uträtas eller avrundas,

att där dike går i rågång, bör grävningen så verkställas, att rågången och dikets mittlinje komma att sammanfalla,

att vägbana, bebyggd tomt eller trädgård ej utan innehavarens medgivande må användas som upplagsplats för dikesjord,

att förefintliga gränsmärken ej må genom arbetet rubbas eller döljas, såvida icke dessförinnan genom vederbörlig lantmätares försorg nya märken blivit utsatta,

att rörledning ej får täckas, innan läggningen blivit genom lantbruksingenjör eller hans ombud kontrollerad, såvida densamma utförts av annan än Hushållningssällskapets täckdikningsförman,

att huvudfixpunkt för höjdbestämningen är:

För område I kors i berg å höjden + 48,13 m. omkring 40 m.

PETTERSONSKA BOKTR.EFTR.
SKARA
437945

öster punkt 31+54 i avloppet.

<u>För område II</u> kors i berg å höjden + 48,56 m. omkring 52 m. söder punkt 213 och 32 m. väster punkt 234+32 i avloppet.

<u>För område III</u> kors i berg å höjden + 49,79 m. omkring 57 m. öster punkt 405+20 i öppna avloppet.

<u>För område IV</u> kors i jordfast sten å höjden + 5,77 m. omkring 132 m. norr punkt Ai, c:a 5 m. norr om åkerkanten.

<u>För område V</u> kors i landsvägstrumma omkring 580 m. norr punkt Am.

Skara den 24 okt. 1944.

I tjänsten:

Statens lantbruksingenjör.

Jordersättningslängd

Bil. F.

Fastighet	Ägarens namn	Läge pål. n:r	Antal m²	Pris pr m² öre	Kronor	Summa Kronor
1	2	3	4	5	6	7
	För avloppets breddning.					
	Samfälligheten Al-Sm.					
Tåleberg 1'-7'	Adrienne Ribbing	100-103+20	150	12	18 -	
Nol Hasle Mellbyg 3'	Hassle pastorat	100-103+20	150	12	18 -	36 -
				Summa kronor		36 -

Ohara den 24 okt. 1944

[illegible]

Erik Gustafsson Hugo Engström

Kostnadsförslag.

Bil. cg.

Läge	Längd m.	Arbete, jordmån m. m.		Antal	à pris	Kostnad Kr.	Kostnad öre	Kostnad Kr.	Kostnad öre	Summa Kr.	Summa öre
1	2	3		4	5	6		7		8	
		Samfälligheten A - Ak.									
		Diket A - B - C - D - E.									
31+4-31+82	78	Lera	m^3	30	1:20	36	--				
31+82-32+7	25	9" rör med frakt	m	25	2:70	67	50				
32+7-33+50	143	6" - " -	"	143	1:50	214	50				
33+50-35+10	160	5" - " -	"	160	1:10	176	--				
35+10-36+55	145	4" - " -	"	145	0:80	116	--				
3+20-1+42	178	6" - " -	"	178	1:50	267	--				
31+82-32+7	25	Grävning, läggning och återfyllning	"	25	1:--	25	--				
32+7-33+50	143	- " -	"	143	0:80	114	40				
33+50-35+10	160	- " -	"	160	1:05	168	--				
35+10-36+55	145	- " -	"	145	0:95	137	75				
3+20-1+42	178	- " -	"	178	0:90	160	20				
31+82		Rörutlopp	st	1	25:-	25	--				
32+7		Brunn typ B; d=0,60 m	"	1	30:-	30	--				
33+50 1+42		" " A; d=0,45 m	"	2	45:-	90	--				
35+10		" " B; d=0,37 m	"	1	20:-	20	--				
36+55		" " C; d=0,45 m	"	1	35:-	35	--	1682	35		
		Arbetsledning och oförutsett						167	65	1850	--
		Flödesdiket B - D.									
6+50-8+19	169	Lera	m^3	95	1:10	104	50				
6+50-5+50	100	" med rötter	"	55	1:50	82	50				
5+50-4+67	83	"	"	50	1:10	55	--				
4+67-3+20	147	" med rötter	"	165	1:50	247	50				
7+27		Rörbro, a= 4,00 m b= 0,250 m	st	1	45:-	45	--	534	50		
		Arbetsledning och oförutsett						55	50	590	--
		Överföres								2440	--

Läge	Längd m.	Arbete, jordmån m. m.		Antal	à pris	Kostnad Kr.	Kostnad öre	Kostnad Kr.	Kostnad öre	Summa Kr.	Summa öre
1	2	3		4	5	6		7		8	
		Överfört								2440	--
		I II Diket C - C - C .									
46+9-42+21	388	8" rör med frakt	m	388	2:25	873	--				
42+21-40+50	171	5" - " -	"	171	1:10	188	10				
40+50-40	50	4" - " -	"	50	0:80	40	--				
46+9-42+21	388	Grävning, läggning och återfyllning	"	388	1:40	543	20				
42+21-40+50	171	- " -	"	171	1:05	179	55				
40+50-40	50	- " -	"	50	0:95	47	50				
44+34 43+31 42+21 40+50 40		Brunn typ A; d=0,45 m	st	5	45:-	225	--	20 96	35		
		Arbetsledning och oförutsett						213	65	2310	--
		I III Diket C - C .									
600-600+84	84	5" rör med frakt	m	84	1:10	92	40				
		Grävning, läggning och återfyllning	m	84	1:05	88	20				
600+84		Brunn typ A; d=0,45 m	st	1	45:-	45	--	225	60		
		Arbetsledning och oförutsett						24	40	250	--
		Vallen F - G .									
14+77-14+83	6	Lera, uppläggning till 3 vall	m	10	1:80	18	--				
15+66-15+84	18	- " -	"	16	1:50	24	--				
16+42- -16+44	2	- " -	"	1	1:50	1	50				
16+64- -16+68	4	- " -	"	4	1:50	6	--				
17+49- -17+51	2	- " -	"	1	1:50	1	50				
17+93- -18+2	9	- " -	"	20	1:80	36	--				
18+9- -18+11	2	- " -	"	1	1:50	1	50				
18+44-18+48	4	- " -	"	4	1:50	6	--				
19+8-19+10	2	- " -	"	4	1:80	7	20				
		Överföres				101	70			5000	--

PETTERSONSKA BOKTR. EFTR. SKARA

Läge	Längd m.	Arbete, jordmån m. m.	Antal	à pris	Kostnad Kr.	Kostnad öre	Kostnad Kr.	Kostnad öre	Summa Kr.	Summa öre
1	2	3	4	5	6		7		8	
		Överfört			101	70			5000	--
19+37-19+40	3	Lera, uppläggning till 3 vall m	4	1:80	7	20				
19+77-19+90	13	- " - "	35	2:--	70	--				
20+27-20+57	30	- " - "	60	2:--	120	--				
20+86-20+92	6	- " - "	6	1:50	9	--				
21+76-22+4	28	- " - "	60	2:--	120	--				
14+14-22+66	852	Borttagande av alla träd och buskar i höjd med markytan på slänterna			100	--	527	90		
		Arbetsledning och oförutsett					72	10	600	--
		Avskärningsdiket och vallen G - H - I - K - L.								
10-10+69	69	Lera m³	45	1:20	54	--				
900-901+18	118	8" rör med frakt m	118	2:25	265	50				
		Grävning, läggning och återfyllning m	118	1:10	129	80				
901+18-901+59 12+19-13+31	153	Lera /uppläggning till 3 vall/ m	225	1:20	270	--				
13+31-14+14	83	Lera, uppläggning till vall "	60	1:50	90	--				
10+69		Brunn typ A; d=0,45 m st	1	45:-	45	--				
901+18		Täckdikesöga "	1	18:-	18	--	872	30		
		Arbetsledning och oförutsett					87	70	960	--
									Σ I = 6.560	:-
		Diket M - N - O.								
208+16-206+94	122	Justering av botten och slänter m	122	0:10	12	20				
206+94-205	194	Lera m³	194	0:20	38	80				
205-202+81	219	" "	219	0:20	43	80				
202+81-200+88	~~193~~	~~Sand och dy med stubbar m~~	~~185~~	~~1:60~~	~~296~~	~~--~~				
200+88-200+14	~~74~~	~~Bottenmorän m.stenblock "~~	~~55~~	~~4:--~~	~~220~~	~~--~~				
		~~Sand o.dy med stubbar~~	~~75~~	~~1:60~~	~~120~~	~~--~~				
203		Rörbro, a=4 m, b=0,37 m st	1	75:-	75	--	169 ~~805~~	80 ~~80~~		
		Arbetsledning och oförutsett					20 ~~84~~	20 ~~20~~	190 ~~890~~	- --
		Överföres							6750 ~~7450~~	- --

Läge	Längd m.	Arbete, jordmån m. m.		Antal	à pris	Kostnad Kr.	Kostnad öre	Kostnad Kr.	Kostnad öre	Summa Kr.	Summa öre
1	2	3		4	5	6		7		8	
		Överfört								6750 ~~7450~~	--
		I II Diket P - P - P .									
290-291	100	5" rör med frakt	m	100	1:10	110	--				
291-292+40	140	4" - " -	"	140	0:80	112	--				
292+40- -294+58	218	3" - " -	"	218	0:50	109	--				
290-290+40	40	Grävning, läggning och återfyllning	"	40	2:--	80	--				
290+40- -292+40	200	- " -	"	200	0:95	190	--				
292+40- -294+58	218	- " -	"	218	0:85	185	30				
292+40		I Brunn typ A ; d=0,45 m	st	1	30:-	30	--				
294+58		" " A; d=0,37 m	"	1	35:-	35	--	851	30		
		Arbetsledning och oförutsett						88	70	940	--
		I III Diket P - P .									
295-295+20	20	4" rör med frakt	m	20	0:80	16	--				
295+20- -297+34	214	3" - " -	"	214	0:50	107	--				
295-297+34	234	Grävning, läggning och återfyllning	m	234	0:90	210	60				
295+6- -295+14	8	Tätning av rörfogar med tjärdrev	m	8	1:--	8	--				
297+34		Brunn typ B; d=0,37 m	st	1	18:-	18	--	359	60		
		Arbetsledning och oförutsett						40	40	400	--
		I I I Diket R - U - X - Y - S .									
212+50- -215+50	~~300~~	Justering av botten och slänter	m	~~300~~	~~0:10~~	~~30~~	~~--~~				
215+50-~~218~~	216 ~~250~~	Lera	3 m	106 ~~110~~	1:20	127 ~~132~~	20 ~~--~~				
218-220+43	243	"	"	110	1:20	132	--				
218+17		Rörbro, {a= 4,0 m b= 0,37 m	st	1	75:-	75	--	334 ~~369~~	20 ~~--~~		
		Arbetsledning och oförutsett						35 ~~41~~	80 ~~--~~	370 ~~410~~	- ~~--~~
		Överföres								8460 ~~9200~~	--

Läge	Längd m.	Arbete, jordmån m. m.		Antal	à pris	Kostnad Kr.	Kostnad öre	Kostnad Kr.	Kostnad öre	Summa Kr.	Summa öre
1	2	3		4	5	6		7		8	
		Överfört								8460 ~~9200~~	--
		Diket T - U - V - X - Y - Z - Å.									
252+29 250-254+38	229 ~~438~~	6" rör med frakt	m	229 ~~438~~	1:50	343 ~~657~~	50 --				
254+38- -255+14	76	5" - " -	"	~~76~~	~~1:10~~	~~83~~	~~60~~				
255+14- -257+70	~~256~~	~~4" - " -~~	~~"~~	~~256~~	~~0:80~~	~~204~~	~~80~~				
257+70- -258+41	71	5" - " -	"	71	1:10	78	10				
258+41- -259+97	156	4" - " -	"	156	0:80	124	80				
250-250+10, 252+40- -254+38	208	Grävning, läggning och återfyllning	"	10 ~~208~~	1:80	18 ~~374~~	— 40				
250+10- -252+~~40~~ +29	219 ~~230~~	- " -	"	219 ~~230~~	1:10	240 ~~253~~	90 --				
~~254+38- -255+14,~~ 257+70- -258+41	71 ~~147~~	- " -	"	71 ~~147~~	1:05	74 ~~154~~	55 35				
~~255+14-257~~	~~186~~	~~- " -~~	~~"~~	~~186~~	~~0:95~~	~~176~~	~~70~~				
~~257-257+70~~	~~70~~	~~- " -~~	~~"~~	~~70~~	~~1:50~~	~~105~~	~~--~~				
258+41- -259+97	156	- " -	"	156	0:70	109	20				
250+48- -250+56	8	Tätning av rörfogar med tjärdrev	"	8	1:--	8	--				
252+29 254+38 ~~255+14~~ 258+41		Brunn typ B; d=0,45 m	st	2 ~~4~~	20:-	40 ~~80~~	— --				
257+70		" " A I; d=0,45 m	"	1	30:-	30	--				
259+97		" " A; d=0,45 m	"	1	45:-	45	--	1112 ~~2483~~	05 ~~95~~		
		Arbetsledning och oförutsett						117 ~~256~~	95 ~~05~~	1230 ~~2740~~	- --
		Diket U - U I - U II - U III .									
235+27-235+21	6	6" rör med frakt	m	6	1:50	9	--				
235+21-233+38	183	8" - " -	"	183	2:25	411	75				
233+38-232+28	110	6" - " -	"	110	1:50	165	--				
232+28-231+78	50	5" - " -	"	50	1:10	55	--				
231+78-231+40	38	4" - " -	"	38	0:80	30	40				
231+40-230	140	3" - " -	"	140	0:50	70	--				
235+21-235+27	6	Tätning av rörfogar	"	6	1:--	6	--				
		Överföres				747	15			9690 ~~11940~~	— --

Läge	Längd m.	Arbete, jordmån m. m.		Antal	à pris	Kostnad Kr.	Kostnad öre	Kostnad Kr.	Kostnad öre	Summa Kr.	Summa öre
1	2	3		4	5	6		7		8	
										9690	-
		Överfört				747	15			~~11940~~	--
235+27- -235+21	6	Grävning, läggning och återfyllning	m	6	1:20	7	20				
235+21- -233+38	183	- " -	"	183	1:05	192	15				
233+38- -232+28	110	- " -	"	110	0:90	99	--				
232+28- -231+78	50	- " -	"	50	0:85	42	50				
231+78- -231+40	38	- " -	"	38	0:95	36	10				
231+40-230	140	- " -	"	140	0:90	126	--				
235+21		Brunn typ D; d=0,45 m	st	1	45:-	45	--				
234+60 233+38 232+28 231+78		" " A; d=0,45 m	"	4	45:-	180	--				
230		" " A; d=0,37 m	"	1	35:-	35	--				
235+20		Rörets framdragning gm väg	"	1	4:-	4	--	1514	10		
		Arbetsledning och oförutsett						155	90	1670	--
		Diket I U - V U.									
260-261+4	104	4" rör med frakt	m	104	0:80	83	20				
261+4- -262+4	100	3" - " -	"	100	0:50	50	--				
260-261+4	104	Grävning, läggning och återfyllning	"	104	0:95	98	80				
261+4- -262+4	100	- " -	"	100	0:90	90	--				
261+4 261+54 262+4		Brunn typ A; d=0,37 m	st	3	35:-	105	--	427	--		
		Arbetsledning och oförutsett						43	--	470	--
		Diket II U - IV U.									
240-242+22	222	3" rör med frakt	m	222	0:50	111	--				
		Grävning, läggning och återfyllning	"	222	0:75	166	50				
242+22		Brunn typ A; d=0,37 m	st	1	35:-	35	--	312	50		
		Arbetsledning och oförutsett						27	50	340	--
										12170	-
		Överföres								~~14220~~	--

PETTERSONSKA BOKTR.EFTR. SKARA

425613

Läge	Längd m.	Arbete, jordmån m. m.		Antal	à pris	Kostnad Kr.	Kostnad öre	Kostnad Kr.	Kostnad öre	Summa Kr.	Summa öre
1	2	3		4	5	6		7		8	
		Överfört								12170 ~~14220~~	- ~~--~~
		Diket V - V I. utgår									
270-270+38	38	4" rör med frakt	m	38	0:80	30	40				
		Grävning, läggning och återfyllning	"	38	0:80	30	40				
270+38		Brunn typ A; d=0,37 m	st	1	35:-	35	--	95	80		
		Arbetsledning och oförutsett						4	20	~~100~~	~~--~~
		Diket X - X I. utgår									
275+14-275+67	53	4" rör med frakt	m	53	0:80	42	40				
275+67-276+2	35	3" - " -	"	35	0:50	17	50				
275+14-275+67	53	Grävning, läggning och återfyllning	"	53	1:--	53	--				
275+67-276+2	35	- " -	"	35	0:75	26	25				
276+2		Brunn typ A; d=0,37 m	st	1	35:-	35	--	174	15		
		Arbetsledning och oförutsett						15	85	~~190~~	~~--~~
		Diket Y - Y I - Y II.									
~~280-280+10~~	~~10~~	~~6" rör med frakt~~	~~m~~	~~10~~	~~1:50~~	~~15~~	~~--~~				
280+10-280+75	65	4" - " -	"	65	0:80	52	--				
280+75-281+58	83	3" - " -	"	83	0:50	41	50				
~~280+10-280~~	~~10~~	~~Grävning, läggning och~~ ~~återfyllning~~	~~"~~	~~10~~	~~0:90~~	~~9~~	~~--~~				
280+10-280+75	65	- " -	"	65	0:80	52	--				
280+75-281+58	83	- " -	"	83	0:70	58	10				
280+2		Rörets framdragning gm väg	st	1	4:--	4	--				
280		Brunn typ D; d=0,37 m	"	1	35:-	35	--				
280+10		" " A I; d=0,45 m	"	1	30:-	30	--				
280+75 281+58		" " A; d=0,37 m	"	2	35:-	70	--	342 ~~366~~	60 ~~60~~		
		Arbetsledning och oförutsett						27 ~~33~~	40 ~~40~~	370 ~~400~~	- ~~--~~
		Överföres								12540 ~~15110~~	- ~~--~~

Läge	Längd m.	Arbete, jordmån m. m.		Antal	à pris	Kostnad Kr.	Kostnad öre	Kostnad Kr.	Kostnad öre	Summa Kr.	Summa öre
1	2	3		4	5	6		7		8	
										12 540	–
		Överfört								~~15110~~	--
		Diket Ä - Ä I - Ö. utgår									
304+68- -303+18	150	Lera med rötter	m^3	210	1:25	262	50				
303+18- -301+17	201	5" rör med frakt	m	201	1:10	221	10				
301+17- -300+50	67	4" - " -	"	67	0:80	53	60				
300+50-300	50	3" - " -	"	50	0:50	25	--				
303+18- -302+40	78	Grävning, läggning och återfyllning	"	78	2:50	195	--				
302+40- -301+17	123	- " -	"	123	0:95	116	85				
300-301+17	117	- " -	"	117	0:70	81	90				
303+18		Täckdikesöga	st	1	15:-	15	--				
301+17		Brunn typ A; d=0,45 m	"	1	45:-	45	--				
300		" " A; d=0,37 m	"	1	35:-	35	--	1050	95		
		Arbetsledning och oförutsett						109	05	~~1160~~	--
		Diket Aa - Ab - Ac. utgår									
410-407+53	247	Lera med rötter	m^3	360	1:25	450	--				
		Bottenmorän och stenblock	"	45	4:--	180	--				
405-407+53	253	Justering av botten och slänter	m	253	0:10	25	30				
405-401+50	350	- " -	"	350	0:25	87	50				
401+50-400	150	- " -	"	150	0:40	60	--				
407+52 402+50		Rörbro, a = 4,0 m, b = 0,37 m	st	2	75:-	150	--				
407+53		Förstärkning av botten				20	--	972	80		
		Arbetsledning och oförutsett						97	20	~~1070~~	--
		Diket Ab - Ad - Af. utgår									
430-434+82	482	5" rör med frakt	m	482	1:10	530	20				
434+82-435	18	4" - " -	"	18	0:80	14	40				
435-436+94	194	3" - " -	"	194	0:50	97	--				
										12 540	
		Överföres				~~641~~	~~60~~			~~17340~~	--

PETTERSONSKA BOKTR.-EFTR. SKARA 425613

Läge	Längd m.	Arbete, jordmån m. m.	Antal	à pris	Kostnad Kr.	Kostnad öre	Kostnad Kr.	Kostnad öre	Summa Kr.	Summa öre
1	2	3	4	5	6		7		8	
		Överfört			641	60			12540 ~~17340~~	- --
430-435	500	Grävning, läggning och återfyllning m	500	1:15	575	--				
435-435+60 436+10- -436+94	144	- " - "	144	0:90	129	60				
435+60- -436+10	50	- " - "	50	1:50	75	--				
430		Täckdikesöga st	1	15:-	15	--				
432+90		Brunn typ A I ; d=0,45 m "	1	30:-	30	--				
434+82		" " B; d=0,37 m "	1	18:-	18	--				
436+94		" " A; d=0,37 m "	1	35:-	35	--				
435+14-435+22 435+76-435+84	16	Tätning av rörfogar med tjärdrev	16	1:--	16	--	1535	20		
		Arbetsledning och oförutsett					154	80	~~1690~~	--
		Diket Ad I - Ad II - Ad .	utgår							
420-/420-8/	8	3" rör med frakt m	8	0:50	4	--				
420-420+10	10	6" - " - "	10	1:50	15	--				
420-421+77	167	3" - " - "	167	0:50	83	50				
420-/420-8/	8	Grävning, läggning och återfyllning "	8	0:90	7	20				
420-420+10	10	- " - "	10	1:20	12	--				
420-421+77	167	- " - "	167	0:65	108	55				
/420-8/		Brunn typ B; d=0,37 m st	1	18:-	18	--				
420		" " D; d=0,45 m "	1	35:-	35	--				
421+77		" " A; d=0,37 m "	1	35:-	35	--				
420+2		Rörets framdragning genom väg "	1	3:--	3	--				
420-/420+4/	4	Tätning av rörfogar	4	1:--	4	--	325	25		
		Arbetsledning och oförutsett					34	75	~~360~~	--
		Överföres							12.540 ~~19390~~	--

Läge	Längd m.	Arbete, jordmån m. m.		Antal	à pris	Kostnad Kr.	Kostnad öre	Kostnad Kr.	Kostnad öre	Summa Kr.	Summa öre
1	2	3		4	5	6		7		8	
		Överfört								12540 ~~19390~~	--
		Diket Ag - Ah.									
510-510+98	98	5" rör med frakt	m	98	1:10	107	80				
		Grävning, läggning och återfyllning	"	98	0:85	83	30				
510		Täckdikesöga	st	1	15:-	15	--				
510+98		Brunn typ A; d=0,37 m	"	1	35:-	35	--	241	10		
		Arbetsledning och oförutsett						28	90	270	--
		Diket Ai - Ak.									
500-501+17	117	6" rör med frakt	m	117	1:50	175	50				
501+17--502+44	127	5" - " -	"	127	1:10	139	70				
502+44--503+42	98	4" - " -	"	98	0:80	78	40				
503+42--504+62	120	3" - " -	"	120	0:50	60	--				
500-501+17	117	Grävning, läggning och återfyllning	"	117	0:90	105	30				
501+17--502+44	127	- " -	"	127	0:85	107	95				
502+44--503+42	98	- " -	"	98	0:70	68	60				
503+42--504+62	120	- " -	"	120	0:65	78	--				
500		Täckdikesöga	st	1	16:-	16	--				
501+17,502+44		Brunn typ A; d=0,45 m	"	2	45:-	90	--				
503+42,504+62		" " A; d=0,37 m	"	2	35:-	70	--	989	45		
		Arbetsledning och oförutsett						100	55	1090	--
		Tillkommer för diket Y-Y'-U"								580	-
		Samfälligheten A - Ak summa kronor								~~20750~~ 14.480	-- -
		Samfälligheten Al - Am.									
		Diket Al - Am.									
100-103+20	320	Lera	m	200	1:35	270	--	270	--		
		Jordersättning för avloppets breddning						36	--		
		Arbetsledning och oförutsett						34	--	340	--
		Samfälligheten Al - Am summa kronor								340	--
		Slutsumma kronor								14820 ~~21090~~	- --

Skara den 24 okt. 1944.

PETTERSONSKA BOKTR.-EFTR. SKARA

425613

Översiktskarta.

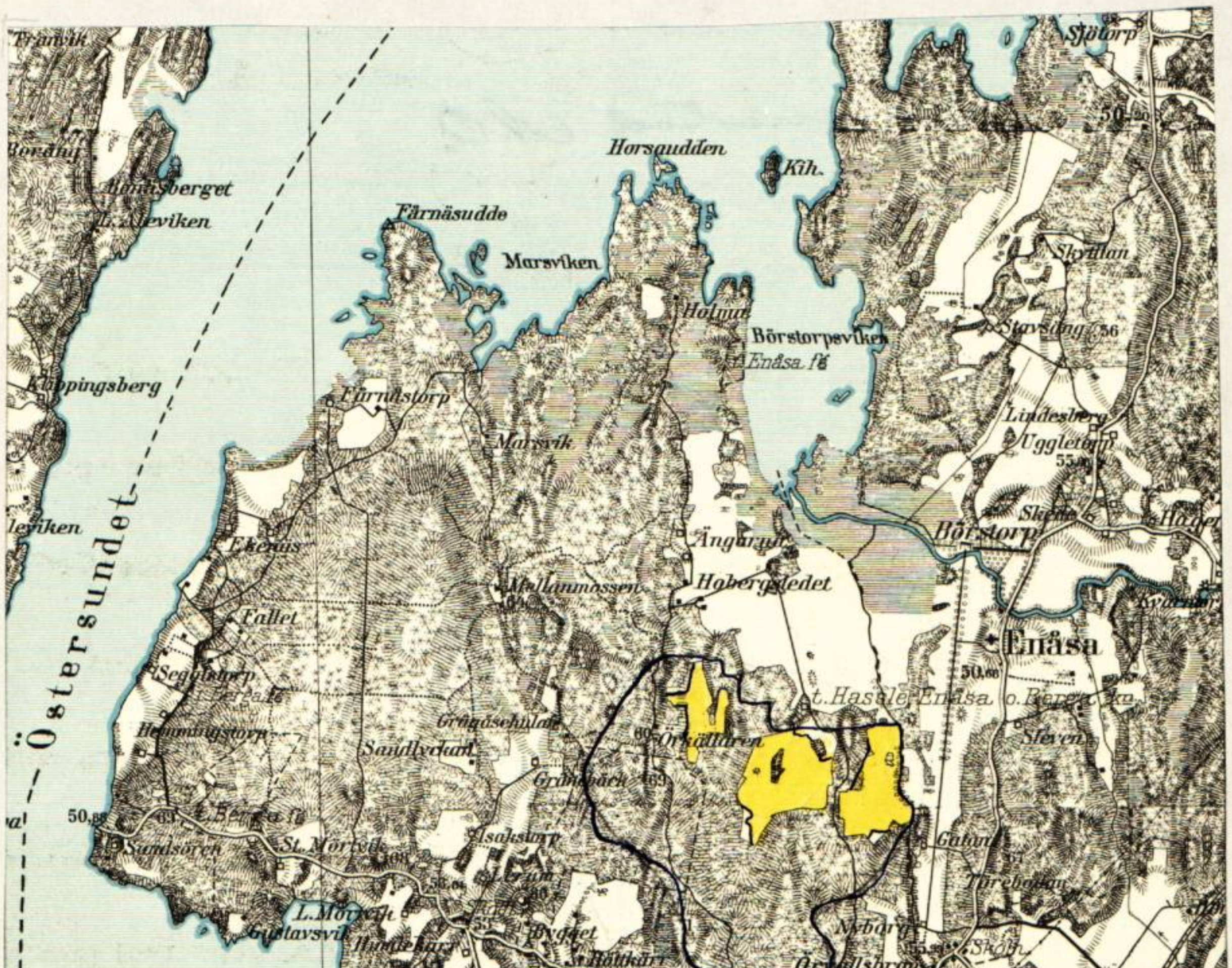

Skala 1:50 000.

Bil. H.

Utlåtande vid syneförrättning enligt vattenlagen för torrläggning av mark tillhörande Fåleberg m.fl. hemman i Hassle-Berga-Ennåsa socken av Skaraborgs län.

Ifrågavarande företag, som avser fördjupning och utvidgning av åtskilliga avloppsdiken genom och från vattenskadade marker, belägna mellan Hassle och Ennåsa kyrkor inom nederbördsområde n:r 139, i och för ernående av bättre torrläggning och ökad alstringsförmåga, är enligt bestämmelserna i 7 kap. vattenlagen att anse såsom dikning. Belägenheten framgår av omstående översiktskarta, där torrläggningsområdet utmärkts med gul färg och vattensamlingsområdets gränser med blå linjer.

Över till uppgrävning ifrågasatta avloppssträckor hava profil- och sektionsritningar upprättats utvisande förhållandena vid undersökningstillfället, varjämte de härav beroende vattenskadade markerna avfattats å nivåkarta. Å denna karta äro de till uppgrävning avsedda avloppssträckorna utmärkta med dels dubbla, dels enkla röda linjer och de röda bokstäverna A - B - - C - D - E , H - I - K - L , M - N - O , R - S , T - U - V - - X - Y - Z - Å , Ä - Ä^{I} - Ö , Aa - Ab - Ac , Ag - Ah , Ai - Ak och Al - Am för de olika huvudavloppen samt C - C^{I} - - C^{II} , C^{I} - C^{III} , P^{I} - P^{II} - P^{III} , P^{I} - P^{III} , U^{I} - U^{II} - U^{III} - U ,

$U^{I} - U^{V}$, $U^{II} - U^{IV}$, $V^{I} - V$, $X^{I} - X$, $Y^{I} - Y$, $Y^{II} - Y$, Ab - Ad - - Af, Ad - Ad^{I} och Ad - Ad^{II} för sidodiken härtill. För avledande av flödesvatten skall dessutom en öppen ränna mellan B och D uppgrävas och till förhindrande av översvämning vid flöden från bäcken F - G och diket G - L skola i bäckfåran växande träd och buskar avlägsnas och skyddsvallar mellan bäcken och diket å ena sidan samt torrläggningsområdet å den andra uppläggas på de lägsta punkterna. Dubbla röda linjer beteckna blivande öppna avlopp och enkel röd linje blivande täckt avlopp. Dubbla gröna linjer beteckna blivande skyddsvall. Avloppens blivande dimensioner hava å profil- och sektionsritningarna utmärkts med rött och skyddsvallarnas med grönt.

Vattensamlingsområdet för de olika avloppssträckorna har uttagits å generalstabens karta och delvis uppgåtts å marken. Storleken har med blått angivits å profilritningarna. Den största till avrinning kommande vattenmängden har i fråga om avlopp för flöden antagits komma att uppgå till 2,0 liter pr sekund och hektar utom för bäcken F - G, där största avrinningen beräknats till 1,5 liter pr sekund och hektar. I fråga om avlopp för vanlig vattenföring har största avrinningen beräknats till 0,2 liter pr sekund och hektar. Medelvattenmängden under vegetationsperioden har antagits vara 0,05 liter pr sekund och hektar. Skyddsvallarnas krön skola ligga 0,5 m. över beräknade högvattenståndet utanför.

På grundval av de sålunda uträknade vattenmängderna hava av-

loppen dimensionerats för möjliggörande av torrläggning till 1,2 meters djup av all härav beroende mark, tillhörig sökanden.

Den mark, för vilken dikningen medför båtnad, och som alltså skall ingå i företaget, begränsas å nivåkartan av en streckad svart linje så belägen, att all därutanför liggande mark torde kunna till fullo torrläggas utan hinder av nuvarande vattenförhållanden i till uppgrävning avsedda avloppssträckor.

För utrönande av den genom företaget uppkommande båtnaden hava synemännen efter i 7 kap. 22 § vattenlagen stadgade grunder verkställt uppskattning, vars resultat i detalj föreligger i den bilagda värderingslängden.

Den å kartan avfattade och enligt förenämnda längd förbättrade marken skall uppdelas i två av varandra i torrläggningshänseende oberoende samfälligheter benämnda "A - Ak", som är till båtnad endast för sökanden tillhörig mark, och "Al - Am", som även berör annan mark. Av det bilagda kostnadsförslaget framgår, vilka arbeten, som skola utföras av respektive samfälligheter, och av kostnadsfördelningslängden, vilka fastigheter och ägofigurer, som hava del däri. Skäl till uppdelning av någondera samfälligheten i olika avdelningar förefinnes ej.

Kostnaderna för samfälligheten A - Ak skola gäldas av sökanden ensam, medan kostnaderna för samfälligheten Al - Am fördelas på delägarna i mån av båtnaden för vars och ens mark. Den sålunda uträknade deltagningsskyldigheten finnes för varje fa-

stighet angiven i kolumn 16 av kostnadsfördelningslängden, där den är uttryckt i procent av samfällighetens totalkostnad. I kolumn 15 är det häremot svarande beräknade kostnadsbeloppet angivet.

Kostnaderna för avloppens underhåll skola fördelas efter samma grunder, som för färdigställandet angivits.

Det åligger företaget, att verkställa ombyggnad av åtskilliga enskilda vägövergångar på sätt och platser, som av det bilagda kostnadsförslaget och upprättad typritning närmare framgår. Någon deltagningsskyldighet i framtida underhållet av över avloppen ledande vägövergångar skall ej åvila företaget.

För mark, som åtgår till öppna avloppet Al - Am:s utvidgning, skall ersättning gäldas med belopp, som finnas angivna i den bilagda jordersättningslängden.

Andra skador, som till äventyrs kunna under arbetstiden av företaget orsakas, skola jämväl till fulla värdet ersättas, därest någon sakägare framställer yrkande härom inom ett år efter företagets färdigställande. Sådan skada skall då utan dröjsmål uppskattas av sakkunnig person och därefter omedelbart ersättas. I brist på åsämjande vid val av värderingsman skall uppskattningen verkställas av inom länet tjänstgörande lantbruksingenjör eller den, han i sitt ställe sätter.

Avgift, varom förmäles i 11 kap. 95 § vattenlagen, skulle beträffande samfälligheten Al - Am understiga femton kronor och behöver förty ej erläggas. För samfälligheten A - Ak skall så-

dan avgift, så snart detta utlåtande vunnit laga kraft, av sökanden erläggas till Länsstyrelsen i Mariestad med 38 kronor 21 öre.

Kostnaderna för syneförrättningen och övriga för hela företaget gemensamma kostnader, skola fördelas mellan samfälligheterna i proportion till deras respektive förbättringsvärden och sedan inom samfälligheten Al - Am efter samma grunder, som för grävningskostnaderna angivits. Förrättningskostnaderna förskjutas nu av sökandena.

Jämlikt föreskrifterna i 10 kap. 62 § vattenlagen få synemännen i fråga om företaget ytterligare bestämma:

att det skall, därest sökanden önskar fullfölja detsamma, utföras i fullständig överensstämmelse med bestämmelserna i detta utlåtande med därtill hörande ritningar och handlingar;

att ur öppet avlopp uppschaktad jord och sten, som ej användes till skyddsvall, skall läggas minst 0,6 meter från avloppets kanter och med en lutning mot dessa, icke överstigande 1:1, varjämte nödiga öppningar för ytvattnets framsläppande genom upplagen skola anordnas;

att jord till skyddsvallarna får tagas i bäcken F - G:s botten och västra slänt, varvid skall tillses att ny slänt ej ges skarpare lutning än den nuvarande, dock högst 1:1,25;

att till rörledningar och rörtrummor skola användas rör, som upp-

fylla gällande standardfordringar;

att under arbetstiden vatten ej får uppdämmas eller påsläppas på sätt att skada uppstår;

att rörbrott, ras eller förskjutningar, som till äventyrs inträffa, omedelbart skola avhjälpas och nödiga sänktförändringar eller förstärkningsåtgärder vidtagas;

att arbetena för företagets utförande böra handhavas av härför skickad person, varvid kostnaderna för samfälligheten Al - - Am skola bokföras särskilt;

att arbetena må begynna så snart detta utlåtande vunnit laga kraft, samt böra vara bragta till slut före utgången av år 1952;

att företaget skall anses fullbordat, när det avsynats och godkänts av inom länet tjänstgörande lantbruksingenjör samt

att det skall benämnas "Fålebergs dikningsföretag av år 1944".

Talan mot förrättningen och detta utlåtande må föras vid Västerbygdens vattendomstol, adress Vänersborg, till vilken besvären med iakttagande av bestämmelserna i 11 kap. 85 § vattenlagen skola vara ingivna inom sextio dagar från nedanstående datum.

Skara den 24 okt. 1944.

I tjänsten:

Biträdande gode män:

Erik Gustafsson Hugo Engström

Förbättrings-värde	Beräknad andel i kostnaden för företagets avdelningar					Delaktighet i kostnaderna för				
						Arbetets utförande m. m.		Syneförrättningen		
Kronor						Beräknad kostnad kronor	Procent av verkl. kostnad	Kr.	öre	
9	10	11	12	13	14	15	16	17		18
								Bil. I.		

Kostnadsfördelningslängd.

Hemmanstal	Registernummer	Littera å kartan	Socken Hemman och jordägare	Sökande och med dem likställda	Ägofigur	Markens uppskattade värde Nuvarande värde Kronor	Blivande värde Kronor
1	2	3	4	5	6	7	8
			Hassle socken.				
			Samfälligheten A-Ak.				
6½	1'-7'		Tåleberg, Adrienne Ribbing	sök	1-110	35616:60	61096:-
			Samfälligheten Al-Am.				
6½	1'-7'		Tåleberg, Adrienne Ribbing	sök.	111-112	2005:-	2210:-
¼	2⁶	Nol	Hassle Sörg:n, Albin Bergström		113	385:-	455:-
1	3'	"	" Mellerg:n, Hassle pastorat arr. Valfr. Bergström		114	1620:-	1755:-
					Summa	4010:-	4420:-

Förbättrings-värde	Beräknad andel i kostnaden för företagets avdelningar					Delaktighet i kostnaderna för				% tal för gemens. kostn.
						Arbetets utförande m. m.		Syneförrättningen		
Kronor						Beräknad kostnad kronor	Procent av verkl. kostnad	Kr.	öre	
9	10	11	12	13	14	15	16	17		18
25479:40						20750:-	100,000	949:53		98,416
205:-						170:-	50,000	7,60		
70:-						58:05	17,073	2,59		
135:-						111:95	32,927	5,00		
410:-						340:-	100,000	15:19		1,584

Åkarp den 24 okt. 1944

[illegible]

Gust. Gustafsson Hugo Engström

ARVODESRÄKNING

för syneförrättning enligt vattenlagen angående Fårabergs dikningsföretag m. m. år 1944 i Hassle socken av Älvsborgs län,

upprättad enligt nedanstående §§ i lantbruksingenjörstaxan av den 27 juni 1930.

År	Dato	Arbete	Antal	å kr	Kr	öre	Kr	öre
1	2	3	4	5	6		7	
		Kallelser och kungörelser, § 5, st	9	0,50			4	50
		Ägomätning: i skala 1:4000, §§ 6—10						
		a) för mätningsområdets gränser enl. tariff I,						
		1) i åker, raklinje km		1,50				
		kroklinje „		3,00				
		i annan mark, raklinje „		3,00				
		kroklinje „		6,00				
		2) för strandsträckor utefter sjö o. vattendrag med bredd över 15 m						
		i åker, raklinje km		3,00				
		kroklinje „		5,00				
		i annan mark, raklinje „		5,00				
		kroklinje „		11,00				
		3) för strandsträckor utefter mindre vattendrag, bredd 10—15 meter						
		i åker, raklinje „		1,00				
		kroklinje „		2,00				
		i annan mark, raklinje „		2,00				
		kroklinje „		5,00				
		b) för mätningsområdets olika ägoslag, ägofigurer och areal enligt tariff II						
		åker, medelareal ha st						
		ha						
		äng och odlingsmark, medelareal ha st						
		ha						
		annan mark och impediment, medelareal ha st						
		ha						
		c) för vattenavlopp enl. tariff III med en medelbredd av 10—15 m (> 15, < 10)						
		i åker o. d., raklinje km						
		kroklinje „						
		i annan mark, raklinje „						
		kroklinje „						
		~~Tillägg för mätning i skala 1:~~ Om arbetning och förminskning av kartor i skala 1:2000 till 1:4000 till konceptkarta dagar	7	12.-	84	-		
		d) för textning, skala o. d., 1:sta regalarket ~~bladet~~			6	-		
		övriga regalark blad st					90	-
		Överföres					94	50

1	2	3	4	5	6	7
	1943	Överfört				94 50
		Avvägning.				
Gjutt	19-22	a) avvägning, längdmätning o.d., § 46 mom. 4 ... dagar	9	12,00	108 -	
Okaj	7-8	b) ytavvägning, § 11, mom. 1, tariff IV				
		i öppen mark, medelantal ... punkter pr ha ... ha				
		avvägda punkter ... st				
		i annan mark, medelantal ... punkter pr ha ... ha				
		avvägda punkter ... st				
		c) begränsningskurva, § 11, mom. 2:				
		i öppen mark ... km		2,00		
		i annan mark ... „		5,00		108 -
		Arealuträkning, § 13, tariff V, medelareal 0.59 ha, ... st	114	0.07	7 98	
		ha	67	0.06	4 02	12 00
		Ägobeskrivning, § 14, ägofigurer ... st	114	0,04		4 56
		Markvärdering:				
		a) uppskattning och värdering, § 46 mom. 5 ... dagar	1/2	12,00	6 -	
		b) gradtabell eller kurva, § 16, mom. 1:				
		för första kilometern av avlopps längd ... km			4 —	
		för övriga kilometer ... st	10	1,50	15 -	
		c) uträkning därmed av värde pr ytenhet, § 16, mom. 2, värdetal „	216	0,06	12 96	
		d) uträkning av förbättring eller försämring, § 17, ägofigurer „	108	0,12	12 96	50 92
		Längdprofil, § 19, längdskala 1: 4000				
		a) uppritning enl. tariff VI, 1) endast markyta ... km	5	1 -	15 -	
		2) befintligt avlopp eller vall ... „	8	1,50	28 -	43 -
		Tvärsektioner, §§ 21 och 22, i skala 1:100,				
		vid uppritning av endast befintlig eller ny sektion ... st	4	0,12	0 48	
		... „				
		vid uppritning av såväl befintlig som ny sektion ... „	73	0.25	18 25	
		tillägg för 12 m² våt area vid profil „	4	0.36	1 44	
		... „				20 17
		Antal blad med profil- och sektionsritningar ... „	4	3,00		12 -
		Hydrografisk utredning, §§ 23 och 48, grundbelopp ...			~~2~~ —	
		för vattenområdets areal ... km²		0,02		
		dagar ...	2	12,00		24 -
		Dimensionsberäkning, § 24				
		a) för öppet avlopp, utan särskild beräkning ... km	4	3,50	14 -	
		tillägg för särskild beräkning av dimensionerna ... „	4	1,00	4 -	
		„ „ våta sektionsarean vid h. v. y. 0,50 kr pr m² „				
		nämligen ... m² sektion på ... „				
		... „ „ „ ... „				
		... „ „ „ ... „				
		... „ „ „ ... „				
		b) täckt ledning, 1) inre diameter intill 20 cm ... st.	19	6,00	114 -	
		2) „ „ över 20 „ ... „		10,00		132 -
		Inritning å kartan av avlopp och vallar, § 26, grundbelopp			~~1~~ —	
		tillägg för varje cm verkligt mått å kartan ... cm		0,03		
		Arbetsbeskrivning, § 27, 1:a sidan ...			3 —	
		tillägg för övriga sidor ... st	1	2,00	2 -	5 -
		Överföres				506 15

1	2	3	4	5	6	7
		Överfört				506 15
		Kostnadsberäkning, *§ 28, a) nyanläggning* ... *km*	5	2,50	12 50	
		därjämte 25 öre pr m² av våta sektionsarean vid h. v. y.				
		nämligen ... *m² sektion på* ... *„*				
		b) vid förändring av befintligt avlopp ... *„*	8	4,00	32 -	
		därjämte 50 öre pr m² av våta sektionsarean vid h.v.y.				
		nämligen ... *m² sektion på* ... *„*				
		c) av kostnadsförslagets slutsumma 0,1 % (broar och vallar inberäknade) ...			21 -	6 50
		Förslag till invallning, *§ 29*				
		a) Konstruktion och dimensionering av vallar ...			~~8~~ —	
		b) Inläggning av vallkrön ... *km*		0,50		
		c) Uppritning av tvärsektioner ... *st*		0,25		
		d) Kostnadsberäkning ... *km*		3,00		
		§ 46 Förslag till pumpstation ... *dagar*		12,00		
		Förslag till bro- och trumbyggnad, *§§ 33—35 och 38*				
		Dimensionsberäkning ... *st*		8,00		
		Ritarbete ...			5 -	
		för särskilt konstruerade landfästen ... *st*		4,00		
		Kostnadsberäkning ...				
		för särskilt konstruerade landfästen ... *st*		4,00		
		Grundförstärkning ... *m²*		0,10		
		Ritningar, antal blad ... *st*	1	3,00	3 -	8 -
		Införande av höjdsiffror å plankartan, *§ 39* ...		0,01		
		Översiktskarta, *§ 41* ...				4 50
		Ersättningslängd, *§ 42, grundbelopp* ...			1 50	
		antal ersättningsbelopp ... *st*	2	0,25	0 50	2 -
		Kostnadsfördelning, *§ 43, grundbelopp* ...			2 —	
		antal fastigheter ... *st*	3	0,30	0 90	
		tillägg för fastigheter i olika avdelningar ... *„*		0,20		2 90
	1414	***Utlåtande,*** *§ 45* ... *sid*	6	3,00		18 -
dk.	13,24	***Sammanträden o. upprättande av protokoll,*** *§ 46 mom. 1, dagar*	1½	12,00		18 -
		Särskild utredning, *§ 46, mom. 2* ... *„*		12,00		
		... *„*		12,00		
		Utredning å länets lantmäterikontor rörande fastighetsgränser, jordregisternummer o. d., *§ 46, mom. 15* ... *dagar*		12,00		
		Förslag enl. § 46 mom. 15, *brunn av* ... *„*	1¼	12,00	15 -	
		utlopp för täckt ledning ... *„*	1¼	12,00	15 -	
		slamficka ... *„*		12,00		
						30 -
		## Lösen för:				
		Kopia av plankartan, *§ 51* — *Summa kronor*				655 05
		1) 1:sta regalarket / bladet ...			10 50	
		övriga regalark / blad ... *st*				
		2) efter kartans skala och ägofigurernas medelareal, tariff VII, skalan 1: 4000 ..., *medelareal* 0.59 *ha, ägofigurer st*	114	0.10	11 40	
		ha	67	0.08	5 36	
		Överföres			27 26	

47

1	2	3	4	5	6		7	
		Överfört			27	26		
		höjning för handkopia å ritpapper, 25 %						
		3) insättning av höjdlägestal st	344	0,02	6	88		
		inritning av kanaler och diken, grundbelopp			1	75		
		tillägg för varje cm verkligt mått å kartan, cm	280	0,05	14	-	49	89
		Kopia av profil-, sektions-, bro- och trumritningar, *§ 54,*						
		1) enligt tariff VIII, endast markyta km						
		befintligt vattendrag eller vall „						
		nytt avlopp eller vall „	5	5.-	25	-		
		ändring av befintligt avlopp „	8	6.-	48	-		
		2) tvärsektioner, originalritningens belopp			20	17		
		3) broar och trummor, „ „			5	-		
		4) för varje med rubrik, skalor o. d. försett blad st	5	3,00	15	-		
					113	17		
		nedsättning för kopia å kalkerväv 25 %			28	29	84	88
		Kopia av annan ritning, *§ 46, pumpstation,* dagar		12,00				
		brunn, rörutlopp och slamficka „	2½	12,00			30	-
		Avskrift av synehandlingarna, *§ 57* sid	36	0,55			19	80
		Översiktskarta i d:o, *§ 41*					4	50
		Summa kronor					189	07
		Övriga förrättningskostnader.						
		Lösen av förordnandet jämte kommissionärsarvode			3	-		
		Annonskostnader ang. sammanträden						
		Inbindning av förrättningshandlingar o. uppklistring av ritningar			16	-	19	-
		Arvode till biträdande förrättningsmannen						
		Ersättning till gode männen enligt egna räkningar			23	60		
		Kostnader för hantlangning, materialer o. d. Dagsv.	9	8.-	72	-	95	60
		Summa kronor					114	60
		Sammandrag.						
		Förrättningsmannens arvode					655	05
		Lösen för kopior och avskrifter					189	07
		Övriga förrättningskostnader					114	60
		Summa kronor					958	72

Den som icke åtnöjes med denna räkning äger att inom tre månader från nedanstående dag klander därå anställa genom stämning till Vadstena *häradsrätt.*

Skara *den* 24 okt. *19* 44

Statens lantbruksingenjör.

Att sakägare erhållit en med denna lika lydande räkning betyga:

Kronor ..... *kvitteras:*

..... *den* ..... *19* .....

958.72
95.60
863.12
54.70
~~19.20~~
880.42

Bet. per postförskott 30/12 44

PETTERSONSKA BOKTR.-EFTR.
SKARA
425486

DIARIE Nr 15123
K. LANTBRUKSSTYRELSEN
12 JUN. 1948

F Ö R E N I N G.

Undertecknade, intressenter i "Fålebergs dikningsföretag av år 1944" i Hassle-Berga-Enåsa socken av Skaraborgs län, uppdraga härmed åt inspektor Gustaf Meijer, Fålebergs Egendom, Hasslerör, att avsluta kontrakten, lyfta statsunderstöden samt vidtaga alla för företaget i övrigt erforderliga åtgärder.

Fåleberg pr Hasslerör den 9 juni 1948.

Albin Bergström
/Albin Bergström/
äg. Nol Hassle Sörg:n 2^6

Erh. Gustafsson
/Erh. Gustafsson/
Boställsvärd
för Nol Hassle Mellomg:n 3^1

Egenhändiga namnteckningarna bevittna:

Linus Söder Eva Christiansson

Bilaga

FÖRENING

Undertecknade delägare i "Fåleberg-Börstorps torrläggningsföretag av år 1941" inom Hassle och Enåsa socknar av Skaraborgs län, förklara oss härmed vilja komma i åtnjutande av lån från till dylikt ändamål anvisade statsmedel och giva för den skull ordföranden i företagets arbetsstyrelse i uppdrag:

att göra framställning om största möjliga lån från statens avdikningslånefond till företagets genomförande;

att därest dylikt lån beviljas, för vår räkning med vederbörande myndighet uppgöra kontrakt om arbetenas utförande ävensom underteckna övriga i samband härmed erforderliga förbindelser och handlingar;

att emottaga och utkvittera utanordnade lånebelopp; samt

att anlita sakkunnig person för uppgörande av för lånets sökande och utbekommande erforderliga handlingar och ritningar.

Fåleberg den 31 juli 1941.

Adrienne Ribbing
gm Gunnar Sånesson
enl. fullmakt

Verner Fredriksson

Gottfrid Magnusson

Joh. Gustafsson

Axel Lindberg

Albin Bergström

Anders Johansson.

Bevittnas:

Erh. Gustafsson Henning Andersson.

Förestående ansökan biträdas till alla delar:

Protokoll vid sammanträde med delägarna i "Fåleberg-Börstorps torrläggningsföretag av år 1941" för val av styrelse.

Den 31 juli 1941 å Fåleberg.

Närvarande: Undertecknad, statens lantbruksingenjör, och följande delägare: Adrienne Ribbing gm Gunnar Svensson, Werner Fredriksson, Gottfrid Magnusson, Johan Gustafsson, Axel Lindberg, Hassle pastorat gm Johan Gustafsson, David Andersson, Albin Bergström, Anders Johansson.

§ 1.

Beslöts att styrelsen skall bestå av tre ordinarie ledamöter med två suppleanter.

§ 2.

Till ordförande utsågs Werner Fredriksson, Börstorp, och till övriga ledamöter valdes Gustaf Meier, Fåleberg och Bertil Gustafsson, Nolhassle.

Till suppleanter utsågos Johan Gustafsson, Nolhassle, och Albin Bergström, Nolhassle.

§ 3.

Uppdrogs åt ordföranden att till företaget i dess helhet söka största möjliga bidrag från statens avdikningsanslag.

Ort och tid som ovan.

I tjänsten:

Sven Hallin.

28/25

Uppgift

rörande skador och ersättningar på grund av Vänerns reglering enligt Västerbygdens vattendomstols dom den 19 juni 1937 för de markområden, som upptagits å blad 1 till det av statens lantbruksingenjör Sven Hallin upprättade förslaget till Fåleberg-Börstorps invallningsföretag av år 1941.

Kart-blad	Fastighet	Skada å		Ersättning för		Tekniska föremål Ersättning Kr.	Anm.
		Inägor Kr.	Skog Kr.	Inägor Kr.	Skog Kr.		
4,5	Börstorp 1^{1}	9307	-	AT 2131 U-A 1782,9 13960	-	-	
6	Fåleberg 1^{1}-7^{1}	13425	9	20137	x) 12	- x)	Ersättning för skog beräknad med 50 % å markskadan
6	Rör Nolgården 6^{12}	(20 (100xx)	-	30 100xx)	-	- xx)	Skada å fruktträd
6	Rör Nolgården 6^{16}	20	-	30	-	-	
	Rör Storegården 7^{3-5}	19	-	29	-		
	Summa kronor	22891	9	34286	12	-	

Stockholm den 15 april 1942.

Bor

117

B.B-m/VL 6 ex.
15.4.42.

Kontrollinstrument.

RAPPORT

Koncept

~~XXXXXXXXXX~~ ~~över verkställd~~

Företag: "Fålebergs dikningsföretag av år 1944" i Hassle, Berga och Enåsa socknar av Skaraborgs län.
(namn, socken och län)

Ordf. i styrelsen: Inspektoren Gustaf Meijer,
~~Förfroendeman~~ ~~Ende intressent~~: Fålebergs Egendom, Hasslerör

Arbetsplanen fastställd den 5 december 1947.

Ändring medgiven den -

Bidrag från statens avdikningsanslag 9.880:-- kronor

Lån från statens avdikningslånefond 12.100:-- kronor

Arbetstid enl. synemännens utlåtande 1/9 1952,

Arbetstid enl. kontrakt med Lantbruksstyrelsen 1/9 1952.

Förlängning medgiven av {Lantbruksstyrelsen / Vattendomstolen} till

Vid förrättningen, som verkställts av K. Pettersson/ assistent S. Lundblad och tekn.bitr./

den 15-18 nov. 1949, har befunnits att ovannämnda företag var utfört enligt den fastställda arbetsplanen med undantag för följande:

Samfälligheten A - Ak.

Diket A - B.

Diket skall slamrensas.

Flödesdiket B - D.

Diket skall rensas från buskar samt i diket nedfallna torvor och grenar m.m., som hindra vattenframrinningen.

Vallen F - G.

Å sträckan 14+14 /G/ - 22+66 /F/ skola alla träd och buskar till i höjd med markytan på slänterna borttagas.

Vid	17+50	var	vallen	0,15 m.	för	låg
"	16+66	"	"	0,27 "	"	"
"	15+70	"	"	0,24 "	"	"
"	14+80	"	"	0,49 "	"	"
"	14+14 /G/	"	"	0,31 "	"	" .

Avskärningsdiket och vallen G - H - I - K - L.

Rörinloppet vid K skall justeras och brunnen slamrensas.

Öppna diket I - H skall slamrensas.

Diket M - N - O.

Sträckan M - N var ej utförd.

Diket $P^{I} - P^{III}$.

Vid 295+22 hade en extra brunn typ A^{I} utförts.

Brunnarna vid 295+22 och 297+34 /P^{III}/ skola vara utförda enl. typ A^{I}.

Om så ej är fallet skall denna avvikelse avhjälpas/.

Diket $R - U^{I} - X^{I} - Y - S$.

Sträckan /R/ 210 - /U^{I}/ 212+19 skall rensas från enstaka uppgrundningar i botten samt buskar och mindre träd borthuggas.

Sträckan 212+50 - 216 var ej utförd.

Erforderlig sträcka i öppna diket nedströms 216 skall rensas för erhållande av jämnt fall och så, att vattnet uppströms 216 ej blir uppdämt som vid kontrolltillfället var fallet.

Diket T - U - V - X - Y - Z - Å.

Sträckan U - V - X - Y var ej utförd och vattnet från dikena Y - Z - Å och $Y - Y^{II}$ hade istället avletts från Y till $Y^{I} - U^{II}$. Härigenom tillföres rörledningen $U^{II} - U^{I}$ vid U^{III} c:a 1,8 sek./lit., vilket vid U^{II} och för rörledningar uppströms vid flöden kommer att verka något uppdämmande på högvattenytan. Denna uppdämning beräknas bli högst vid U^{II}, där den kan uppgå till 0,21 m. och saknar praktisk betydelse.

Å sträckan Y - Z - Å var rörledningen utförd i medeltal 0,13 m. högre än vad som föreskrivits. Djupen äro dock tillfredsställande för den avsedda täckdikningen.

/Brunnen vid /Y/ 257+70 skall vara utförd som typ A^{I} och brunnen vid 258+41 som brunn typ B eller A^{I}. Om så ej är fallet skall denna avvikelse

avhjälpas/.

Diket V - V^{I}.

Diket var ej utfört.

Diket X - X^{I}.

Diket var ej utfört.

Diket Y - Y^{II}.

Rörledningen var utförd i medeltal 0,12 m. högre än vad som föreskrivits. Djupen äro dock tillfredsställande för den avsedda täckdikningen.

/Brunnen vid 280+10 skall vara utförd som typ A^{I}. Om så ej är fallet skall denna avvikelse avhjälpas/.

Dikena $Ä - Ä^{I} - Ö$, Aa - Ab - Ac, Ab - Ad - Af och $Ad^{I} - Ad^{II}$

voro ej utförda. Området III kommer att disponeras för skogsbörd.

Diket Ag - Ah.

Täckdikesögat var trasigt och skall utbytas mot nytt.

Diket Ai - Ak.

Täckdikesögat var trasigt och skall utbytas mot nytt.

Brunnen vid 501+17 skall rensas från sten.

Samfälligheten Al - Am.

Diket Al - Am.

Diket skall rensas från pålar, bräder, något slam samt alltför kraftig vegetation.

Skara den 25 nov. 1949.

Lantbruksingenjören
i Skaraborgs län

Lmcyr 8.

"Fålebergs dikningsföretag av år 1944".

Beräkning av kostnader för avvikelser från fastställd arbetsplan enl. kostnadsförslagets à-priser.

Utgår.

Samfälligheten A - Ak .

Diket M - N - O .

Ej utförd sträckan 202+81 - 200+14	636:--	
Arbetsledning och oförutsett	64:--	700:--

Diket R - U^I - X - Y^I - S .

Ej utförd sträckan 212+19 - 216	35:--	
Arbetsledning och oförutsett	5:--	40:--

Diket T - U - V - X - Y - Z - Å .

Ej utförd sträcka 252+29 - 257+70	1371:90	
Arbetsledning och oförutsett	138:10	1510:--

Diket Y - Y^I .

Ej utförd sträcka 280-280+10		30:--

Diket V - V^I .

Ej utfört dike		100:--

Diket X - X^I .

Ej utfört dike		190:--
	Överföres	2570:--

Överfört 2570:--

Dikena Ä - Ä^{I} - Ö , Aa - Ab - Ac , Ab - Ad - Af och Ad^{I} - Ad^{II} .

Ej utförda diken.

Summa samf. A - Ak utgår kr 6850:--

Tillkommer.

Samfälligheten A - Ak .

Diket Y - Y^{I} - U^{II} .

280+10-280+5	9" rör med frakt	5 m.	2:70	13:50
280+5-280	9" muffrör med frakt	5 "	3:40	17:--
	Tätning av rörfogar	5 "	1:--	5:--
280+10-280	Grävning, läggning och återfyllning	10 "	1:50	15:--
280+2	Genomgrävning av väg	1 st	5:--	5:--
0-0+6	4" muffrör med frakt	6 m.	1:10	6:60
	Tätning av rörfogar	6 "	1:--	6:--
0+6-1+9	4" rör med frakt	103 "	0:80	82:40
0-1+9	Grävning, läggning och återfyllning	109 "	1:05	114:45
241+47-240	4" rör med frakt	147 "	0:80	117:60
241+47-240	Grävning, läggning och återfyllning	147 "	0:95	139:65
	Arbetsledning och oförutsett			57:80

Summa samf. A - Ak tillkommer kr 580:--

Samfälligheten A - Ak .

Utgår	6850:--
Tillkommer	580:--
Skillnad kr	6270:--

Från båtnaden, vilken uppskattats till 25.889:40 kronor, torde avgå 6.209:-- kr på grund av avvikelser från den ursprungliga arbetsplanen, varför kvarstående jordförbättring uppgår till kronor 19.680:40, allt enligt 1944 års à-priser enligt följande:

Förbättringsvärdet å	fig.	62	reduceras	med	4:--	kr	
"	"	"	63	"	"	8:--	"
"	"	"	66	"	"	115:--	"
"	"	"	67	"	"	70:--	"
"	"	"	68	"	"	163:--	"
"	"	"	69	"	"	90:--	"
"	"	"	70	"	"	158:--	"
"	"	"	71	"	"	157:--	" 765:--
"	"	"	76-99 avgår totalt				5444:--
Summa båtnad avgår kr							6209:--

Skara den 15 sept. 1950.

Koncept.

BEVIS
~~RAPPORT~~

över verkställd avsyning.

Företag: "Hålebergs dikningsföretag av år 1944" i Hassle, Berga och
(namn, socken och län)
Ånåsa socknar av Skaraborgs län.

Ordf. i styrelsen: Inspektor Gustaf Meijer.
~~Förrättsledaman:~~
~~Endeintressent:~~ Hålebergs Egendom, Hasslerör.

Arbetsplanen fastställd den 5 dec. 1947.

Ändring medgiven den -

Bidrag från statens avdikningsanslag 9.880:-- kronor

Lån från statens avdikningslånefond 12.100:-- kronor

Arbetstid enl. synemännens utlåtande 1 sept. 1952.

Arbetstid enl. kontrakt med Lantbruksstyrelsen 1 sept. 1952.

Förlängning medgiven av {Lantbruksstyrelsen / Vattendomstolen} till

Vid förrättningen, som verkställts av assistent S.Lundblad o. tekn.bitr. K. Pettersson den 15-18 nov.o.21 dec.-49 har befunnits att ovannämnda företag var utfört enligt den fastställda arbetsplanen med undantag för följande:

Samfälligheten A - Ak.

Diket M - N - O.

Sträckan M - N var ej utförd.

Diket P^{I} - P^{III}.

Vid 295+22 hade en extra brunn typ A^{I} utförts.

Diket R - U^{I} - X - Y^{I} - S.

Sträckan 212+19 - 216 var ej utförd.

Diket T - U - V - X - Y - Z - Å.

Sträckan U - V - X - Y var ej utförd och vattnet från dikena Y - Z - Å och Y - Y^{II} hade istället avletts från Y - till Y^{I} - U^{II}. Härigenom tillföres rörledningen U^{II} - U^{I} vid U^{II} c:a 1.8 sek/lit., vilket vid U^{II} och för rörledningar uppströms vid flöden kommer att verka något upp-

dämmande på högvattenytan. Denna uppdämning beräknas bli högst vid U^{II}, där den kan uppgå till 0.21 m. och saknar praktisk betydelse.

Å sträckan Y - Z - Å var rörledningen utförd i medeltal 0,13 m. högre än vad som föreskrivits. Djupen äro dock tillfredsställande för den avsedda täckdikningen.

Diket $V - V^{I}$.

Diket var ej utfört.

Diket $X - X^{I}$.

Diket var ej utfört.

Diket $Y - Y^{II}$.

Rörledningen var utförd i medeltal 0,12 m. högre än vad som föreskrivits. Djupen äro dock tillfredsställande för den avsedda täckdikningen.

Dikena $Ä-Ä^{I}$-Ö, Aa-Ab-Ac, Ab - Ad-Af och $Ad^{I} - Ad^{II}$ voro ej utförda. Område III kommer enligt uppgift att disponeras för skogsbörd.

Avvikelserna från fastställd arbetsplan ha å plan- och profilritningarna inritats med blå tusch.

Företaget förordas till godkännande i befintligt skick.

Företagets slutliga kostnader ha överstigit de beräknade.

Skara den 3 jan. 1950.

/Sven Hallin/

Lantbruksingenjör i Skaraborgs län.

DRÄNERINGSPLAN

över en del av ägorna till

PÅLEBERGS EGENDOM, HASSLE SOCKEN,

Skaraborgs län

upprättad år 1940 av

Helge Skoog

tekn. bitr.

Ägare: Fru Adrienne Ribbing,

Förvaltare: Gustaf Neller, Hasslerör.

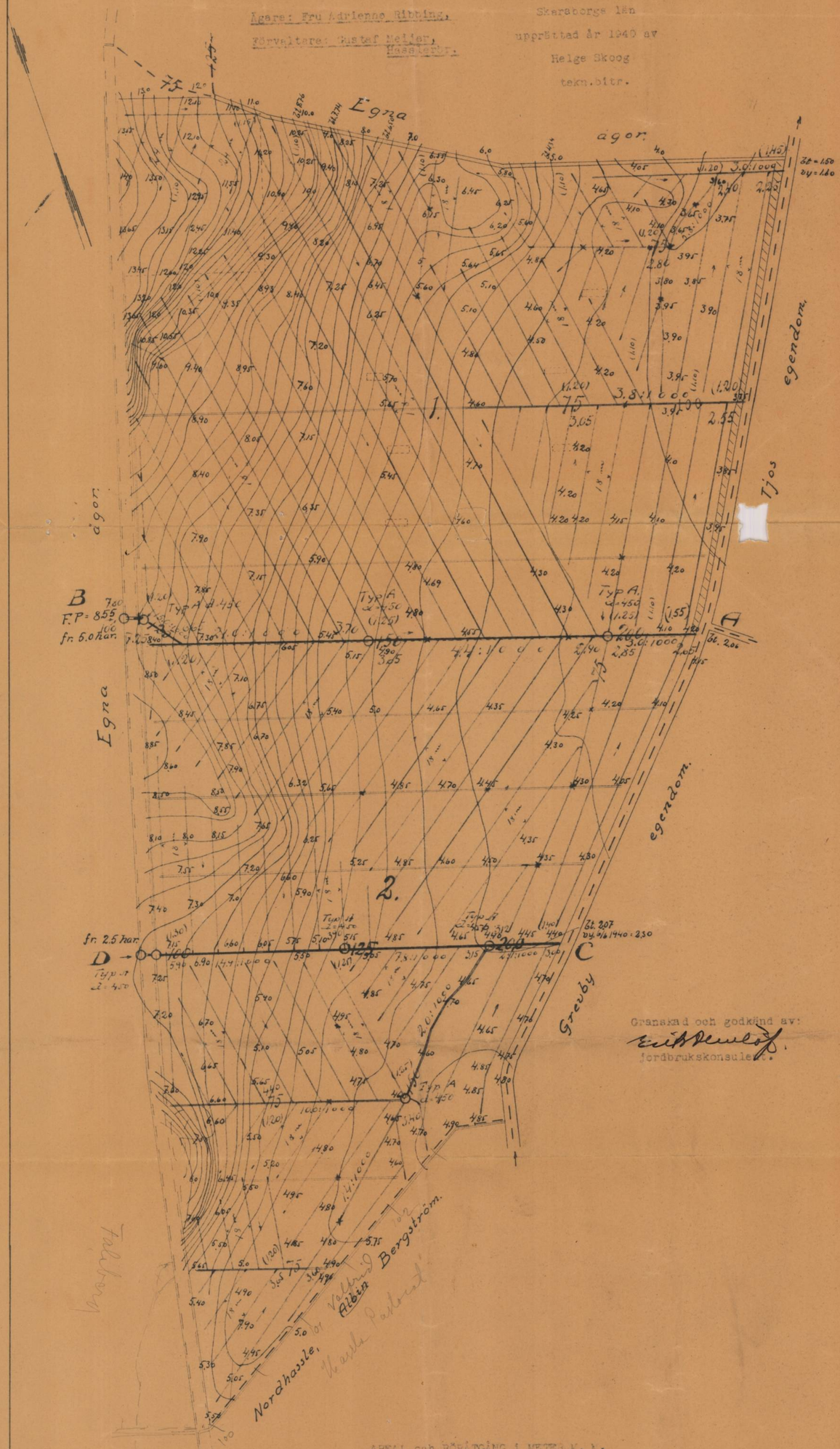

Granskad och godkänd av:

Erik Ewald

Jordbrukskonsulent.

AREAL och RÖRÅTGÅNG i METER M. M.

Fig. Nr.	Areal Har	Stamd. meter	50 mm.	75 mm.	100 mm.	125 mm.	Dv. br.	Stl. st.	Grusf. st.	Sgen. st.
1	1.31	260	6600	210	50				10	3
2	1.84	423	6850	293		130	1	1	9	
Sma	28.35	683	15450	503	50	130	1	1	19	3

Skala 1:2000

100 50 0 100 m.

R-E1a-1082

6.40

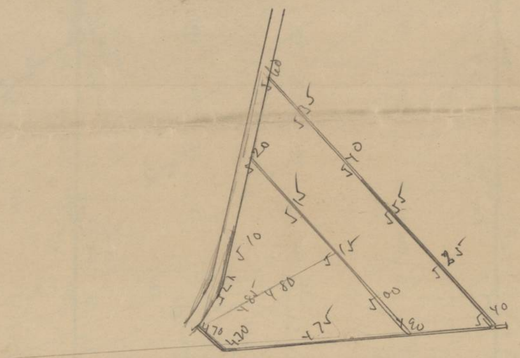

6.40

R-E1a-1082

Godk.

FÖREDRAGET
DEN 19 JAN 1951

337/47

BEVIS
~~RAPPORT~~

LANTBRUKSSTYRELSEN

J1627

LANTBRUKSSTYRELSEN

verkställd avsyning.

Företag: "Fålebergs dikningsföretag av år 1944" i Hassle, Berga och
(namn, socken och län)
Enåsa socknar av Skaraborgs län.

Ordf. i styrelsen: Inspektor Gustaf Meijer,
~~Förvaltare~~
~~Endexmansen~~: Fålebergs Egendom, Hasslerör.

Arbetsplanen fastställd den 5 dec. 1947.

Ändring medgiven den -

Bidrag från statens avdikningsanslag 9.880:-- kronor

Lån från statens avdikningslånefond 12.100:-- kronor

Arbetstid enl. synemännens utlåtande 1 sept. 1952.

Arbetstid enl. kontrakt med Lantbruksstyrelsen 1 sept. 1952.

Förlängning medgiven av {Lantbruksstyrelsen / Vattendomstolen} till

Vid förrättningen, som verkställts av assistent S.Lundblad o. tekn.bitr. K. Pettersson den 15-18 nov.o.21 dec.-49 har befunnits att ovannämnda företag var utfört enligt den fastställda arbetsplanen med undantag för följande:

Samfälligheten A - Ak.

Diket M - N - O.

Sträckan M - N var ej utförd.

Diket P^{I} - P^{III}.

Vid 295+22 hade en extra brunn typ A^{I} utförts.

Diket R - U^{I} - X - Y^{I} - S.

Sträckan 212+19 - 216 var ej utförd.

Diket T - U - V - X - Y - Z - Å.

Sträckan U - V - X - Y var ej utförd och vattnet från dikena Y - Z - Å och Y^{II} - Y hade istället avletts från Y - till Y^{I} - U^{II}. Härigenom tillföres rörledningen U^{II} - U^{I} vid U^{II} c:a 1.8 sek/lit., vilket vid U^{II} och för rörledningar uppströms vid flöden kommer att verka något upp-

J. h. Brandl.
J. Vävrik. (separat)

K. Lantbruksstyrelsens formulär K 103.
12. 1946. 10 000.

STATENS REPRODUKTIONSANSTALT
532546

dämmande på högvattenytan. Denna uppdämning beräknas bli högst vid U^{II}, där den kan uppgå till 0.21 m. och saknar praktisk betydelse.

Å sträckan Y - Z - Å var rörledningen utförd i medeltal 0,13 m. högre än vad som föreskrivits. Djupen äro dock tillfredsställande för den avsedda täckdikningen.

Diket $V - V^{I}$.

Diket var ej utfört.

Diket $X - X^{I}$.

Diket var ej utfört.

Diket $Y - Y^{II}$.

Rörledningen var utförd i medeltal 0,12 m. högre än vad som föreskrivits. Djupen äro dock tillfredsställande för den avsedda täckdikningen.

Dikena $Ä - Ä^{I} - Ö$, Aa-Ab-Ac, Ab - Ad-Af och $Ad^{I} - Ad^{II}$ voro ej utförda. Område III kommer enligt uppgift att disponeras för skogsbörd.

Avvikelserna från fastställd arbetsplan ha å plan- och profilritningarna inritats med blå tusch.

Företaget förordas till godkännande i befintligt skick.

Företagets slutliga kostnader ha överstigit de beräknade.

Skara den 3 jan. 1950.

/Sven Hallin/

Lantbruksingenjör i Skaraborgs län.

Lantbruksingenjören
i Skaraborgs län

LANTBRUKSSTYRELSEN
18 SEP. 1950
DIARIE Nr J1627
SAK Nr

"Fålebergs dikningsföretag av år 1944".

Beräkning av kostnader för avvikelser från fastställd arbetsplan enl. kostnadsförslagets à-priser.

Utgår.

Samfälligheten A - Ak .

Diket M - N - O .

Ej utförd sträckan 202+81 - 200+14	636:--	
Arbetsledning och oförutsett	64:--	700:--

Diket R - U^I - X - Y^I - S .

Ej utförd sträckan 212+19 - 216	35:--	
Arbetsledning och oförutsett	5:--	40:--

Diket T - U - V - X - Y - Z - Å .

Ej utförd sträcka 252+29 - 257+70	1371:90	
Arbetsledning och oförutsett	138:10	1510:--

Diket Y - Y^I .

Ej utförd sträcka 280-280+10		30:--

Diket V - V^I .

Ej utfört dike		100:--

Diket X - X^I .

Ej utfört dike		190:--
	Överföres	2570:--

Överfört 2570:--

Dikena Ä - $Ä^{I}$ - Ö , Aa - Ab - Ac , Ab - Ad - Af och Ad^{I} - Ad^{II} .

Ej utförda diken.

Summa samf. A - Ak utgår kr 6850:--

Tillkommer.

Samfälligheten A - Ak .

Diket Y - Y^{I} - U^{II} .

280+10-280+5	9" rör med frakt	5 m.	2:70	13:50
280+5-280	9" muffrör med frakt	5 "	3:40	17:--
	Tätning av rörfogar	5 "	1:--	5:--
280+10-280	Grävning, läggning och återfyllning	10 "	1:50	15:--
280+2	Genomgrävning av väg	1 st	5:--	5:--
0-0+6	4" muffrör med frakt	6 m.	1:10	6:60
	Tätning av rörfogar	6 "	1:--	6:--
0+6-1+9	4" rör med frakt	103 "	0:80	82:40
0-1+9	Grävning, läggning och återfyllning	109 "	1:05	114:45
241+47-240	4" rör med frakt	147 "	0:80	117:60
241+47-240	Grävning, läggning och återfyllning	147 "	0:95	139:65
	Arbetsledning och oförutsett			57:80

Summa samf. A - Ak tillkommer kr 580:--

Samfälligheten A - Ak .

Utgår	6850:--
Tillkommer	580:--
Skillnad kr	6270:--

Från båtnaden, vilken uppskattats till 25.889:40 kronor, torde avgå 6.209:-- kr på grund av avvikelser från den ursprungliga arbetsplanen, varför kvarstående jordförbättring uppgår till kronor 19.680:40, allt enligt 1944 års à-priser enligt följande:

Förbättringsvärdet å	fig.	62	reduceras	med	4:-- kr		
"	"	"	63	"	"	8:-- "	
"	"	"	66	"	"	115:-- "	
"	"	"	67	"	"	70:-- "	
"	"	"	68	"	"	163:-- "	
"	"	"	69	"	"	90:-- "	
"	"	"	70	"	"	158:-- "	
"	"	"	71	"	"	157:-- "	765:--
"	"	"	76-99	avgår	totalt		5444:--
Summa båtnad avgår kr							6209:--

Skara den 15 sept. 1950.

LANTBRUKSSTYRELSEN
18 SEP 1950
DIARIE Nr J1627
SAK Nr

Till

Kungl. Lantbruksstyrelsen.

Undertecknad, såsom styrelse för "Fålebergs diknings-företag av år 1944" i Hassle, Berga och Enåsa socknar av Skaraborgs län, får härigenom vördsamt anhålla om ändring i arbetsplanen för företaget, så att detsamma kan godkännas med de vid avsyningen befintliga avvikelserna från fastställd arbetsplan, vilka framgå av lantbruksingenjören i Skaraborgs län S.Hallins avsyningsbevis av den 3 jan. 1950.

Fålebergs Egendom pr Hasslerör den 20/2 1950.

Gustaf Meijer

/Gustaf Meijer/

Mot bifall till förestående ansökan har undertecknad av ändringarna berörd markägare intet att invända.

för FÅLEBERGS EGENDOM

Gustaf Meijer för 6 ½ mtl Fåleberg 1^{1} - 1^{7}

/Gustaf Meijer/

Egenhändiga namnteckningen bevittna:

Linus Söder

FÅLEBERGS EGENDOM

K. Christiansson

FÅLEBERGS EGENDOM

337/47

DIARIE Nr 15122
K. LANTBRUKSSTYRELSEN
12 JUN. 1948

BEVIS

över verkställd besiktning av "Fålebergs dikningsföretag av år 1944" i Hassle-Berga-Enåsa socken av Skaraborgs län.

Plan fastställd av Kungl. Lantbruksstyrelsen den 5 dec. 1947.

Bidrag från statens avdikningsanslag kr 9,880:--

Lån från statens avdikningslånefond " 12,100:--

Fastställd arbetstid till den 1 september 1952.

Styrelsens ordförande: Inspektoren Gustaf Meijer,
Fålebergs Egendom, Hasslerör.

Vid genom assistent S. Lundblad den 27-28/5 1948 verkställd besiktning av ovan angivna företag befanns detsamma vara utfört enligt den fastställda arbetsplanen i en omfattning, som jämte kostnaderna för syneförrättningen och betänkandet motsvarar en summa av c:a 14,265:-- kronor eller omkring 65 procent av det till 22,086:32 kronor fastställda kostnadsbeloppet.

Skara den 11 juni 1948.

/Sven Hallin/

Lantbruksingenjör i Skaraborgs län.

STATENS LANTBRUKSKONTOR

1948 den 13 juli.

Uppgift jämlikt stadgandet i 1 §, 1 stycket, av lag om kronans förmånsrätt för avdikningslån den 14 juni 1929 (nr 164).

Företagets namn: Fålebergs dikningsföretag av år 1944 i Hassle-Berga-Enåsa socken, Skaraborgs län.

Lån 12.100 kronor från statens avdikningsanslag enligt Kungl. Lantbruksstyrelsens beslut den 5 december 1947.

Lånet har beviljats för nedanstående, i utredningen angående detsamma upptagen fastighet.

Fastighet	Mantal	Register-nummer	Ägare
Hassle socken			
Fåleberg	6 1/2	1^1 - 7^1	Adrienne Ribbing

Stockholm den 13 juli 1948.

På Kungl. Lantbruksstyrelsens vägnar

Albert Smith.

5/1247

"Fålebergs dikningsföretag av år 1944" i Hassle socken av Skaraborgs län.

Förteckning

över sakägare och dem tillhöriga fastigheter, till vilkas kostnadsandelar lån beräknas utgå.

Socken o. fastighet	Mantal	Reg.nr	Ägare
Hassle socken.			
Fåleberg	6 1/2	1 1 / 1 - 7	Adrienne Ribbing

Skara i sept. 1946.

Sven Hallin

/Sven Hallin/

Lantbruksingenjör i Skaraborgs län.

Ser. E XIII kmt
~~640~~
DIARIE Nr 15123
K. LANTBRUKSSTYRELSEN
12 JUN 1948

Kungl. Lantbruksstyrelsens arkiv

R 6 * 1082

Avskrift.

Betänkande

angående statsunderstöd till

"Fålebergs dikningsföretag av år 1944"

i Hassle-Berga-Enåsa socken av Skaraborgs län;

upprättat år 1946

av

Sven Hallin.

Lantbruksingenjör i Skaraborgs län.

Kungl. Lantbruksstyrelsen har denna dag dels medgivit, att företaget må utföras med de ändringar, som angivits i en av lantbruksingenjören S. Hallin den 3 januari 1950 utfärdad avsyningsrapport på sätt å de fastställda ritningarna angivits med blå beteckning, dels och föreskrivit, att de till föreläget beviljade statsunderstöden skola minskas, statsbidraget från 9880 kronor till 7070 kronor och lånet från 12100 kronor till 8670 kronor;

Stockholm den 19 januari 1951.

E. u.

Hjalmar Forsman.

Avskrift

Genom Kungl. Lantbrukskyrkans beslut denna dag fastställd till efterrättelse vid arbetets utförande.
Stockholm den 5 december 1947
På Kungl. Lantbruksstyrelsens vägnar:
Albert Smith

Bestyrkes i gästen:
[illegible]

BETÄNKANDE

rörande fråga om statsunderstöd till utförande av "Fålebergs dikningsföretag av år 1944" i Hassle-Berga-Enåsa socken av Skaraborgs län.

Belägenhet. Området är beläget mellan Hassle och Enåsa kyrkor och angives å översiktskartan i synehandlingarna med gul färgbeteckning.

Rättsliga förhållanden m.m. Förslag angående företaget har upprättats vid av undertecknad handlagd, den 24 okt. 1944 avslutad syn enligt vattenlagen. Besvär mot förrättningen har ej anförts /bil. a/.

Statsbidrag från avdikningsanslaget, skogsutdikningsanslaget eller anslaget till förstärkning av ofullständiga jordbruk /avloppsförbättringsbidrag/ eller lån från odlingslånefonden eller statens avdikningslånefond har tidigare icke utgått till torrläggning av i företaget ingående mark.

Hydrografiska förhållanden, avloppens dimensioner m.m. äro närmare angivna i synemännens utlåtande.

Redogörelse inför länets täckdikningsnämnd över kostnader, förbättringsvärden och jordartsförhållanden har jämlikt lantbruks-

ingenjörsinstruktionens bestämmelser lämnats utan att från nämndens sida föranleda någon erinran mot företagets understödjande av statsmedel /bil. b I-II /.

Arbetstid. Enligt vid syneförrättningen meddelade bestämmelser skall företaget vara fullbordat till den 1 september 1952.

Företagets areal, kostnad och båtnad framgår av bifogad tabell/bil.d/.

Statsunderstöd. Enligt bifogat protokoll, fört vid sammanträde den 17 juni 1946 med företagets delägare /bil. c/ hava dessa uppdragit åt arbetsstyrelsens ordförande att ingiva ansökning om statsbidrag från statens avdikningsanslag till företagets utförande. Sådan ansökan torde redan vara till Kungl. Lantbruksstyrelsen ingiven. En delägare i företaget har förklarat sig därjämte önska komma i åtnjutande av lån från statens avdikningslånefond till den belöpande andelen i kostnaden för företaget. Bifogade tabell /bil. e/ utvisar varje särskild delägares andel i företaget ävensom beräknade bidrags- och lånebelopp.

Sammandrag av företagets kostnader är infört här nedan.

Förord. Den vid syneförrättningen verkställda utredningen angående företaget har givit vid handen, att torrläggning av i företaget ingående marker är en förutsättning för ett rationellt utnyttjande av desamma. Enligt gällande bestämmelser synes, på sätt ovannämnda tabell utvisar, statsunderstöd kunna utgå till företaget med i avrundade tal 9,885:-- kronor från statens avdikningsanslag och 12,105:-- kronor från statens avdikningslånefond.

Företaget avser att bereda avlopp för planerad täckdikning och kan väntas medföra omedelbar ökning av torrläggningsområdets skördeavkastning. Arbetet är till större delen utfört.

Vid detta betänkande fogas ytterligare:

I. Syneakter, bestående av 1 häfte handlingar samt 6 blad plan-, profil- och sektionritningar.

II. Förteckning över lånesökande och dem tillhöriga fastigheter, till vilkas andelar i företaget lån beräknats utgå/ej inhäftad/.

III. Arvodesräkningar /bil. f I-II /.

Skara i sept. 1946.

Sven Hallin.

Lantbruksingenjör i Skaraborgs län.

Kostnadssammandrag.

	Kostnad kr öre	Summa kr öre
Torrläggningskostnad.		
Arbets- och materialkostnad	14.784:- ~~21,054:--~~	
Ersättningar	36:--	14.820:- ~~21,090:--~~
Förrättningskostnad.		
Kostnad för syneförrättningen	958:72	
" " utredningen angående statsunderstöd	37:60	996:32
Summa kronor		15.816:32 ~~22,086:32~~

Skara i sept. 1946.

Sven Hallin.

Lantbruksingenjör i Skaraborgs län.

Avskrift

Vid arbetsplanens fastställande har kostnaden för företaget beräknats till 22.086 kronor 32 öre, varav å lånetagarnas

(forts. se nästa sid)

andel 21.908 kronor 43 öre.

Stockholm den 5 december 1947.
På Kungl. Lantbruksstyrelsens vägnar
Albert Smith

Bestyrkes i tjänsten:
Per Hallin

I samband med av Kungl. Lantbruksstyrelsen denna dag medgiven ändring i arbetsplanen har kostnaden för företaget beräknats till 15.816 kronor och 32 öre, varav å låntagarnas andel 15691 kronor och 5 öre.

Stockholm den 19 januari 1951.
E. u.
Hjalmar Forsman.

Bil. a.

D i a r i e b e v i s .

Såvitt här fört diarium utvisar, hava besvär icke anförts över en, enligt uppgift, av lantbruksingenjören Sven Hallin handlagd, den 24 oktober 1944 avslutad syneförrättning rörande torrläggning av mark, tillhörande Fålebergs dikningsföretag av år 1944 inom Hassle-Berga-Enåsa socken, Skaraborgs län; betygar Vänersborg i Västerbygdens vattendomstols kansli den 12 juli 1945.

I tjänsten:

Erik T:son Uggla.

t.f. vattenrättssekreterare.

Stämpel Två kronor.

I
Bil. b.

REDOGÖRELSE

för "Fålebergs diknings- företag av år 19 44"

i Hassle socken

av Skaraborgs län, omfattande 2 samfälligheter.

Samf. A - Ak.

Åker	58,42	har
Äng och odlingsmark	1,52	"
Annan duglig mark	-	"
Tillsammans	59,94	har

Markens blivande värde i medeltal 1019:- kronor pr har

" " " högst 1200:- " " "

Båtnaden har uppskattats till 25479:40 kr.

Kostnaden för torrläggningsarbetet har uppskattats till 20750:-- "

Årliga pumpningskostnaden har uppskattats till - "

Jordarten utgöres huvudsakligen av åker, mylla på lera.

Syneförrättning enligt vattenlagen angående företaget avslutades den 24 okt. 19 44.

Till företagets aktförvarare har utsetts: Inspektor Gustaf Meijer.

Adress: Fålebergs Egendom, Hasslerör.

Anm.:

Skara den 26 okt. 19 44.

Sven Hallin.
Förrättningsman.

Täckdikningsnämndens yttrande:

Föranleder ingen erinran från täckdikningsnämnden.

Skara den 27 okt. 1944.

Enl. uppdrag:

Erik Almlöf.

Jordbrukskonsulent

PETTERSONSKA BOKTR.EFTR.
SKARA
437690

Bil. b II

REDOGÖRELSE

för "Fålebergs diknings- företag av år 19 44"

i Hassle socken

av Skaraborgs län, omfattande 2 samfällighet er.

Samf. Al - Am.

Åker	4,40	har
Äng och odlingsmark	-	"
Annan duglig mark	-	"
Tillsammans	4,40	har

Markens blivande värde i medeltal 1300:- kronor pr har

" " " högst 1300:- " " "

Båtnaden har uppskattats till 410:-- kr.

Kostnaden för torrläggningsarbetet har uppskattats till 340:-- "

Årliga pumpningskostnaden har uppskattats till - "

Jordarten utgöres huvudsakligen av åker, mylla på lera.

Syneförrättning enligt vattenlagen angående företaget avslutades den 24 okt. 19 44.

Till företagets aktförvarare har utsetts: Inspektor Gustaf Meijer.

Adress: Fålebergs Egendom, Hasslerör.

Anm.:

Skara den 26 okt. 19 44.

Sven Hallin.
Förrättningsman.

Täckdikningsnämndens yttrande:

Föranleder ingen erinran från täckdikningsnämnden.

Skara den 27 okt. 1944.

Enl. uppdrag:

Erik Almlöf.

Jordbrukskonsulent.

PETTERSONSKA BOKTR.EFTR.
SKARA
437690

Bil. c.

Protokoll vid sammanträde med delägarna i "Fålebergs dikningsföretag av år 1944".

Den 17 juni 1946 å Fåleberg.

Närvarande: Inspektor Gustaf Meijer, Hassle pastorat genom boställsvärden, Erhard Gustafsson och Oskar Larsson samt Albin Bergström.

§ 1.

Beslöts att styrelsen skall bestå av 1 ordinarie ledamot och 1 suppleant.

§ 2.

Till ordinarie ledamot utsågs Gustaf Meijer och till suppleant Albin Bergström.

§ 3.

Uppdrogs åt ordföranden att till företaget söka största möjliga bidrag från statens avdikningsanslag.

Ort och tid som ovan:

Gustaf Meijer

Justeras:

Erh. Gustafsson Oscar Larsson

Sammanfattning av uppgifter om företagets areal, kostnad och båtnad.

Samfällighet	Areal			Kostnad	Båtnad	Relativ kostnad
	Åker	Annan mark	Summa			
	Hektar			kronor	kronor	
		Hela företaget.				
A - Ak	58,42	1,52	59,94	21,730:53	25,479:40	0,85
Al- Am	4,40	-	4,40	355:79	410:--	0,87
Summa	62,82	1,52	64,34	22,086:32	25,889:40	
		Lånesökandens del.				
A - Ak	58,42	1,52	59,94	21,730:53	25,479:40	
Al- Am	2,70	-	2,70	177:90	205:--	
Summa	61,12	1,52	62,64	21,908:43	25,684:40	

Skara i sept. 1946.

Sven Hallin.

Lantbruksingenjör i Skaraborgs län

PETTERSONSKA BOKTR.EFTR.
SKARA

403146

Tabell, utvisande varje särskild delägares andel i

Mantal	Reg.-n:r	Littera	Socken, by och hemman	Samfällighet, avdelning, ägares namn	Areal					
					Åker		Annan mark		Summa	
					ha	ar	ha	ar	ha	ar
			Hassle socken.	Samf. A - Ak .						
6 ½	1 1 1 -7		Fåleberg	Adrienne Ribbing	58	42	1	52	59	94
				Samf. Al - Am .						
6 ½	1 1 1 -7		Fåleberg	Adrienne Ribbing	2	70			2	70
1/4	6 2		Nol Hassle Sörgården	Albin Bergström		35				35
1	1 3		" " Mellomg:n	Hassle pastorat, arr. Valfrid Bergström	1	35			1	35
				Summa	62	82	1	52	64	34

företaget ävensom beräknade bidrags- och lånebelopp.

Båtnad		Kostnad för torrläggningen		Kostnad för syneförrättningen		Kostnad för betänkandet		Summa kostnad		Relativ kostnad	Bidragets storlek i proc. av kostnaden	Bidrag		Lån	
kr.	öre	kr.	öre	kr.	öre	kr.	öre	kr.	öre			kr.	öre	kr.	öre
25,479	40	20,750	--	943	53	37	--	21,730	53	0,85	44,75	9,724	41	12,006	12
205	--	170	--	7	60	0	30	177	90	0,87	45,45	80	86	97	04
70	--	58	05	2	59	0	10	60	74			27	61		-
135	--	111	95	5	--	0	20	117	15			53	24		-
25,889	40	21,090	--	958	72	37	60	22,086	32			9,886	12	12,103	16

Skara i sept. 1946.

Sven Hallin.

Lantbruksingenjör i Skaraborgs län.

Avskrift. 2 ex Bil. p. II

ARVODESRÄKNING

för betänkande och utredning angående statsunderstöd till "Vilsbergs dikningsföretag av år 1944"

inom Hasslö-Berzl-Gröske socknar

av Skaraborgs län, avgiven i enlighet med gällande lantbruksingenjörstaxa.

		Kr.	öre
Översiktskarta i 2 exemplar	à		
Betänkande, sid. 3	" 3:-	9	-
Upprättande av tabeller ~~och kostnadsförslag i sammandrag~~, dagar 1/2	à 12:-	6	-
Upprättande av ansökningshandlingar m. m. dagar 1/4	" 12	3	-
Ordförandeln till Länsdikningsnämnden inl. 2	à 3:-	6	-
Kopia av plankartan å väv			
" " profiler och sektioner			
" " bro- och trumritningar			
Avskrift av ~~synehandlingar och~~ betänkande m. m. sidor 12	à 0.55	6	60
Inhäftning av handlingar		1	-
Diariebevis, utlägg		3	-
Kommissionärsarvode		3	-
	Summa Kronor:	37	60

Den, som med denna räkning sig icke åtnöjer, äger att densamma klandra genom stämning till Vadsbo häradsrätt inom tre månader härefter.

Skara den 17-9 1945

Sven Hallin

Statens lantbruksingenjör.

Vidimeras ex officio:

Sven Hallin

PETTERSONSKA BOKTR. EFTR. SKARA
356933