Akt nr:

R-E1a-1103

AU$R-E1a-1103

281/47

Skuldförbindelse överlämnad
till ~~Kungl. Statskontoret~~ Länsstyrelsen
den 24/8 1948
godkänd den 29/9 1948.

DIARIE Nr 13846
K. LANTBRUKSSTYRELSEN
28 MAJ 1948

jnb. 511/47

_R___9•1103

KONTRAKT.

Sedan Kungl. Lantbruksstyrelsen den 31 maj 1947 till Segerstorps vattenavledningsföretag av år 1944 i Skövde stadsland,

SKARABORGS LÄN

beviljat dels *statsbidrag* med elvatusenniohundratrettio (11.930) kronor att utgå från *statens avdikningsanslag* och *dels lån* med tiotusenfyrahundranittio (10.490) kronor att utgå från *statens avdikningslånefond* ävensom fastställt en av lantbruksingenjören S. Hallin vid syneförrättning år 1944 för företaget upprättad arbetsplan med därtill hörande kostnadsförslag, ha~~r~~ undertecknad....., som av vederbörande intressenter utsetts till ~~styrelse~~ förtroendeman för företaget, med Lantbruksstyrelsen avslutat följande kontrakt, varigenom ~~vi~~ jag för egen del samt å vederbörande intressenters i företaget vägnar åtag~~a~~er och förbind~~a~~ ~~oss~~ mig:

1:o) att utföra företaget i överensstämmelse med den fastställda arbetsplanen med de eventuella ändringar däri, varom Lantbruksstyrelsen må komma att efter framställning besluta,

att fullborda arbetet till den *1 september* 1950,

att vid företagets utförande iakttaga de föreskrifter, som av Kungl. Maj:t eller Lantbruksstyrelsen må hava meddelats,

att vid sådana betongarbeten, som kunna ifrågakomma vid företaget, giva företräde för material av inhemsk tillverkning, då icke särskilda omständigheter till annat föranleda,

att bestrida vad utöver beviljat statsbidrag kan erfordras för företagets fullbordande,

att gälda vederbörande förrättningsman tillkommande gottgörelse för besiktning och avsyning av företaget,

att, när sådant av Lantbruksstyrelsen påfordras, förete behörigen verifierade räkenskaper över de med företaget förenade utgifterna ävensom att, därest det skulle visa sig, att torrläggningskostnad, varför statsmedel beviljats, beräknats till högre belopp än den verkliga kostnaden, efter föreskrift av Lantbruksstyrelsen vidkännas motsvarande minskning av statsbidraget och lånet,

att underhålla det utförda arbetet intill dess sådan underhållsskyldighet kan varda andra i laga ordning ålagd eller vederbörande från underhållsskyldigheten befriats, samt

att vid arbetets utförande ävensom i fråga om underhållsskyldighetens fullgörande underkasta ~~sig~~ mig Lantbruksstyrelsens inseende och kontroll;

2:o) att för tjänsteman, som förordnats att verkställa besiktning eller avsyning av företaget eller inspektion av underhållsarbetet, tillhandahålla den för företaget fastställda arbetsplanen med därtill hörande handlingar och ritningar;

3:o) att i händelse avvikelse utan därtill i vederbörlig ordning erhållet tillstånd skett från den fastställda arbetsplanen, eller arbetet icke blivit fullbordat inom därför bestämd tid och Lantbruksstyrelsen ej heller medgivit anstånd med dess utförande, eller Kungl. Statskontoret skulle finna den säkerhet, som blivit ställd för till Statskontoret avgiven skuldförbindelse angående lånets återbetalning, icke vidare nöjaktig, och ny säkerhet som av Statskontoret godkännes, icke varder inom bestämd tid avlämnad, eller den bestämda annuiteten icke varder i behörig tid erlagd, låta det ankomma på Lantbruksstyrelsen att inställa vidare utbetalning av statsmedlen samt att återfordra vad därav uppburits, beträffande lånet dock endast därest icke beslut om detsammas återbetalning och fördelning blivit meddelat, att inom viss angiven tid på en gång eller efter hand inbetalas, bidragsmedlen till Lantbruksstyrelsen, och lånemedlen till Statskontoret, ävensom att å sålunda lyftade och återburna medel erlägga fem procent årlig ränta från lyftningsdagen till dess återbetalning sker;

4:o) att ifråga om tid för lyftande av statsmedlen låta gälla vad Lantbruksstyrelsen därutinnan bestämmer, och skall någon del av statsbidraget och lånet innestå i Lantbruksstyrelsen, intill dess arbetet blivit vederbörligen avsynat och av Lantbruksstyrelsen godkänt;

5:o) att vid avslutandet av detta kontrakt för förvaring i Lantbruksstyrelsens arkiv till Styrelsen överlämna ett exemplar av till ärendet hörande förslag och utredning, dock med undantag för sådana förrättningsakter, som enligt gällande bestämmelser i fråga om redovisning av akter rörande företag enligt 7 kap. vattenlagen må vid nämnda tidpunkt hava överlämnats till Lantbruksstyrelsen, ävensom att, innan sista delen av statsmedlen lyftes, till Lantbruksstyrelsen överlämna fullständig beskrivning jämte ritning över sådan avvikelse från den fastställda planen, vartill vederbörligt tillstånd må hava meddelats;

6:o) att bestrida eller gottgöra kostnader, som i följd av erhållna statsbidrag och lån kunna föranledas för Lantbruksstyrelsen eller Statskontoret;

7:o) att för fullgörande av detta kontrakt ävensom, därest mot kontraktet brytes, för återbäring av lyftade statsmedel jämte därå upplupen ränta, ställa säkerhet, som av Lantbruksstyrelsen godkännes;

8:o) att till Statskontoret avgiva med behörig borgen eller annan säkerhet försedd skuldförbindelse angående lånets återbetalning; samt

9:o) att fullgöra de övriga åtaganden, som enligt gällande bestämmelser åligga mottagare av ifrågavarande statsmedel.

Härav äro två lika lydande exemplar upprättade, av vilka vardera kontrahenten tagit ett.

Segerstorp Skövde den 14 maj 1948.
Harry Andersson

Att Kr. Harry Andersson

i bägges vår närvaro egenhändigt undertecknat förestående kontrakt, intyga:

Karl G. Andersson Olle Harryssson
Adress Segerstorp Skövde Adress Segerstorp Skövde

Kungl. Lantbruksstyrelsen antager detta kontrakt.

Stockholm den 19 oktober 1948.

På Kungl. Lantbruksstyrelsens vägnar

Vederbörandes uppmärksamhet fästes å bestämmelserna i 13 kap. 17 § vattenlagen, vari stadgas att, därest det framtida underhållet försummas, Konungens Befallningshavande eller annan myndighet Konungen bestämmer äger själv bota bristen på den försumliges bekostnad.

R 9*1103

Kungl. Lantbruksstyrelsens arkiv

Avskrift.

Betänkande

angående statsunderstöd till

"Segerstorps vattenavledningsföretag av år 1944"

inom Skövde stadsland av Skaraborgs län;

upprättat år 1945

av

Sven Hallin.

Lantbruksingenjör i Skaraborgs län.

Genom Kungl. Lantbruksstyrelsens beslut denna dag fastställd till efterrättelse vid arbetets utförande.
Stockholm den 21 maj 1947
På Kungl. Lantbruksstyrelsens vägnar:
Albert Smith

BETÄNKANDE

rörande fråga om statsunderstöd till utförande av "Segerstorps vattenavledningsföretag av år 1944" inom Skövde stadsland av Skaraborgs län.

Belägenhet. Området är beläget omkring 2 km. öster om Skövde stad och angives å översiktskartan i synehandlingarna med gul färgbeteckning.

Rättsliga förhållanden m.m. Förslag angående företaget har upprättats vid av undertecknad handlagd, den 6 dec. 1944 avslutad syn enligt vattenlagen. Besvär mot förrättningen har ej anförts /bil. a/. ~~Ansökan om statsbidrag har tidigare ingivits till Kungl. Lantbruksstyrelsen.~~

Statsbidrag från avdikningsanslaget, skogsutdikningsanslaget eller anslaget till förstärkning av ofullständiga jordbruk /avloppsförbättringsbidrag/ eller lån från odlingslånefonden eller statens avdikningslånefond har tidigare icke utgått till torrläggning av i företaget ingående mark.

Hydrografiska förhållanden, avloppens dimensioner m.m. äro närmare angivna i synemännens utlåtande.

Motstående intressen. Några motstående intressen av betydelse ha icke kunnat utrönas.

Redogörelse inför länets täckdikningsnämnd över kostnader, förbättringsvärden och jordartsförhållanden har jämlikt lantbruksingenjörsinstruktionens bestämmelser lämnats utan att från nämndens sida föranleda någon erinran mot företagets understödjande av statsmedel /bil. b/.

Arbetstid. Enligt vid syneförrättningen meddelade bestämmelser skall företaget vara fullbordat till den 1 september 1950.

Företagets areal, kostnad och båtnad framgår av bifogad tabell/bil.f/.

Statsunderstöd. Enligt bifogat protokoll, fört vid sammanträde den 6 dec. 1944 med företagets delägare /bil. d/ hava dessa uppdragit åt arbetsstyrelsens ordförande att ingiva ansökning om statsbidrag från statens avdikningsanslag till företagets utförande. Flertalet delägare i företaget hava förklarat sig därjämte önska komma i åtnjutande av lån från statens avdikningslånefond till på dem belöpande andelar i kostnaderna för företaget enl. bifogad föreningsskrivelse /bil. c/. Härpå grundad ansökan om bidrag och lån av statsmedel torde tidigare separat ha ingivits till Kungl. Lantbruksstyrelsen. En delägare har representerats av ombud /bil. e/. Bifogade tabell /bil. g/ utvisar varje särskild delägares andel i företaget ävensom beräknade bidrag- och lånebelopp.

Sammandrag av företagets kostnader är infört här nedan.

Förord. Den vid syneförrättningen verkställda utredningen angående företaget har givit vid handen, att torrläggning av i företaget ingående marker är en förutsättning för ett rationellt utnyttjande av desamma. Enligt gällande bestämmelser synes, på sätt ovannämnda tabell utvisar, statsunderstöd kunna utgå till företaget med i avrundade tal 11,935:-- kronor från statens avdikningsanslag och 10,485:-- kronor från statens avdikningslånefond.

Torrläggningsområdet utgöres till största delen av ängsmark, som på grund av sitt försumpade tillstånd icke för närvarande kan brukas som åker. Utöver torrläggningen erfordras dock inge särskilda åtgärder för odling utan plöjning och annan jordbearbetning kan sedan omedelbart verkställas i samband med angränsande åkers brukning. Företagets utförande kan därför väntas medföra omedelbar och stor ökning av skörden från torrläggningsområdet.

Vid detta betänkande fogas ytterligare:

I. Syneakter, bestående av 1 häfte handlingar samt 9 blad plan-, profil- och sektionsritningar.

II. Förteckning över lånesökande och dem tillhöriga fastigheter, till vilkas andelar i företaget lån beräknats utgå /ej inhäftad/.

III. Arvodesräkningar /bil. h I-II /.

Skara i aug. 1945.

Sven Hallin.

Lantbruksingenjör i Skaraborgs län.

Kostnadssammandrag.

	Kostnad kr öre	Summa kr öre
Torrläggningskostnad.		
Arbets- och materialkostnad	21370:15	
Ersättningar	1909:85	23280:--
Förrättningskostnad.		
Kostnad för syneförrättningen	1234:98	
" " utredningen angående statsunderstöd	51:25	1286:23
Summa kronor		24566:23

Skara i aug. 1945.

I tjänsten:

Sven Hallin.

Lantbruksingenjör i Skaraborgs län.

Vid utbetalningen justeläkande har kostnaden för förrätten reducerats till 24.566 kronor 23 öre, varav i lantagarens andel 20.397 kronor 60 öre.

Skövde den 31 maj 1947

På Kungl. Lantbruksstyrelsens vägnar:

Alfred Smith.

Bil. a.

Diariebevis.

Såvitt här fört diarium utvisar, hava besvär icke anförts över en, enligt uppgift, av lantbruksingenjören Sven Hallin handlagd, den 6 december 1944 avslutad syneförrättning rörande torrläggning av mark, tillhörande Segerstorps vattenavledningsföretag av år 1944 inom Skövde stad, Skaraborgs län; betygar Vänersborg i Västerbygdens vattendomstols kansli den 12 juli 1945.

I tjänsten:

Erik T:son Uggla.

t.f. vattenrättssekreterare.

Stämpel Två kronor.

6. Bil. 2.

REDOGÖRELSE

för "Segerstorps vattenavlednings- företag av år 19 44"

i nom Skövde stadsland ~~socken~~

av Skaraborgs län, omfattande 1 samfällighet.

Åker	2,52	har
Äng och odlingsmark	27,00	"
Annan duglig mark	-	"
Tillsammans	29,52	har

Markens blivande värde i medeltal 1060:-- kronor pr har

" " " högst 1200:-- " " "

Båtnaden har uppskattats till 25614:90 kr.

Kostnaden för torrläggningsarbetet har uppskattats till 23280:-- "

Årliga pumpningskostnaden har uppskattats till - "

Jordarten utgöres huvudsakligen av svämjord

Syneförrättning enligt vattenlagen angående företaget avslutades den 6 dec. 19 44.

Till företagets aktförvarare har utsetts: Harry Andersson.

Adress: Segerstorp Västergårdn, Skövde.

Anm.:

Skara den 30 juni 19 45.

Sven Hallin.
Förrättningsman.

Täckdikningsnämndens yttrande:

Föranleder ingen erinran från täckdikningsnämnden.

Skara den 30 juni 1945.

Enl. uppdrag:

Erik Almlöf.

Jordbrukskonsulent.

PETTERSONSKA BOKTR.EFTR.
SKARA
437690

Bilaga C.

FÖRENING

Undertecknade delägare i **Segerstorps vattenavlednings-**
företag av år 1944 inom **Skövde stadsland**
~~xxxx~~ av Skaraborgs län, förklara oss härmed vilja komma i åtnjutande av lån från till dylikt ändamål anvisade statsmedel och giva för den skull ordföranden i ~~xxxxxxxx~~ styrelse i uppdrag:

att göra framställning om största möjliga lån från statens avdikningslånefond till företagets genomförande;

att därest dylikt lån beviljas, för vår räkning med vederbörande myndighet uppgöra kontrakt om arbetenas utförande ävensom underteckna övriga i samband härmed erforderliga förbindelser och handlingar;

att emottaga och utkvittera utanordnade lånebelopp; samt

att anlita sakkunnig person för uppgörande av för lånets sökande och utbekommande erforderliga handlingar och ritningar.

Segerstorp den 6 dec. 1944.

Skövde stad gm Erik Vallin enl. prot.utdrag

Harry Andersson Frans Lundin

Carl Larsson Birger Andersson

Jean Ljungkvist Anders Kjellgren

Bevittnas:

Sven Hallin Sven Svensson

Förestående förening biträdes till alla delar:

Elin Vallin

Bevittnas:

Åke Krantz Maj Pettersson

Bil. d.

Protokoll vid sammanträde med delägarna i Segerstorps vattenavledningsföretag av år 1944 för val av styrelse.

Den 6 december 1944 i Segerstorp Västergården.

Närvarande: Undertecknad, statens lantbruksingenjör, och följande delägare:

Harry Andersson, Segerstorp Västergården, Frans Lundin, Segerstorp Västergården, Anders Kjellgren, Segerstorp Västergården, Carl Larsson, Risa, Skövde stad gm stadsingenjör Erik Vallin enl. prot.utdr. bil. D III, Jean Ljungkvist, Risa, John Anderssons dödsbo gm Sven Andersson, Bertil Emanuelsson, Gösta Larsson, Gust. Mellgren, Levin Olsson, Carl Johansson enl. fullm.bil.D IV och vägingenjör Nils Lenas.

§ 1.

Beslöts att styrelsen skall bestå av tre ledamöter med två suppleanter.

§ 2.

Till ordförande i styrelsen utsågs Harry Andersson, Segerstorp Västergården.

Till övriga ledamöter i styrelsen valdes Anders Kjellgren, Segerstorp Helgesgården och Karl Larsson, Risa.

Till styrelsesuppleanter valdes stadsingenjör Erik Vallin och Jean Ljungquist.

§ 3.

Uppdrogs åt ordföranden att till företaget i dess helhet söka största möjliga bidrag från statens avdikningsanslag till företagets utförande.

Ort och tid som ovan.

I tjänsten:

Sven Hallin.

Bil. e.

F u l l m a k t

för Carl Larsson eller den, han i sitt ställe förordnar, att till vår andel i Segerstorps vattenavledningsföretag av år 1944 söka största möjliga lån från statens avdikningslånefond.

Ombudets laga åtgärder godkännas.

Risa 526 Skövde den 10/12 1944

Sven Larsson

Bevittnas:

Oskar Larsson Ivar Svarén

Sammanfattning av uppgifter om företagets areal, kostnad och båtnad.

Samfällighet	Areal: Åker (Hektar)	Areal: Annan mark (Hektar)	Areal: Summa (Hektar)	Kostnad (kronor)	Båtnad (kronor)	Relativ kostnad
		Hela företaget.				
	2,52	27,00	29,52	24566:23	25614:90	0,96
Summa	2,52	27,00	29,52	24566:23	25614:90	
		Lånesökandenas andel.				
	2,27	22,29	24,56	20397:60	21268:20	
Summa	2,27	22,29	24,56	20397:60	21268:20	

Skara i aug. 1945.

I tjänsten:

Sven Hallin.

Lantbruksingenjör i Skaraborgs län.

PETTERSONSKA BOKTR.EFTR.
SKARA

403146

Tabell, utvisande varje särskild delägares andel i

Mantal	Reg.-n:r	Littera	Socken, by och hemman	Samfällighet, avdelning, ägares namn	Areal					
					Åker		Annan mark		Summa	
					ha	ar	ha	ar	ha	ar
			Skövde stad.							
			Segerstorp Västerg:n Stadsäg. 1332-1335, 1385-1387, 1436,1437 1439,1440	Harry Andersson		43	3	88	4	31
			Segerstorp Helgesg:n Stadsäg. 1428-1430, 1783	Anders Kjellgren		27	3	59	3	86
			Segerstorp Mellomg:n Stadsäg. 1329, 1448-1451	Frans Lundin			2	26	2	26
			Risa Stadsäg. 1151	Birger Andersson		20	1	61	1	81
			Risa Stadsäg. 1143,1144, 1147,1148	Bröd. Carl och Sven Larsson		73	2	58	3	31
			Risa Stadsäg. 1139	Jean Ljungkvist		10		53		63
			Risa Stadsäg. 1130, 1132-1134, 1137	Elin Vallin				89		89
			Risängen Stadsäg. 1535	Skövde stad Arr. Harry Bergström		39	3	27	3	66
			Risatorp Stadsäg. 1458	Skövde stad Arr.Torsten Andersson		15	3	68	3	83
				Överföres	2	27	22	29	24	56

2989	10	2716	54	144	11	5	98	2866	63	0,96	48,60	1393	18	1473	45
3361	70	3055	27	162	08	6	73	3224	08			1566	90	1657	18
2416	10	2195	77	116	48	4	83	2317	08			1126	10	1190	98
2022	30	1837	96	97	50	4	05	1939	51			942	60	996	91
3334	--	3030	12	160	75	6	67	3197	54			1554	--	1643	54
702	70	638	57	33	88	1	41	673	86			327	50	346	36
901	80	819	69	43	48	1	81	864	98			420	38	444	60
3869	50	3516	91	186	57	7	74	3711	22			1803	65	1907	57
1671	--	1518	79	80	57	3	34	1602	70			778	91	823	79
21268	20	19329	62	1025	42	42	56	20397	60			9913	22	10484	38

PETTERSONSKA BOKTR.EFTR.
SKARA

		Överfört	2	27	22	29	24	56
Sörgården Stadsäg. 1128,1452	Joh. Andersson					11		11
Grönedal Stadsäg. 1487	E.Kjellgrens stbh.			25	4	60	4	85
		Summa	2	52	27	--	29	52

företaget ävensom beräknade bidrags- och lånebelopp.

Båtnad		Kostnad för torrläggningen		Kostnad för syneförrättningen		Kostnad för betänkandet		Summa kostnad		Relativ kostnad	Bidragets storlek i proc. av kostnaden	Bidrag		Lån	
kr.	öre	kr.	öre	kr.	öre	kr.	öre	kr.	öre			kr.	öre	kr.	öre
21268	20	19329	62	1025	42	42	56	20397	60	0,96	48,60	9913	22	10484	38
97	20	88	23	4	68		19	93	10			45	25	-	
4249	50	3862	15	204	88	8	50	4075	53			1980	71	-	
25614	90	23280	--	1234	98	51	25	24566	23			11939	18	10484	38

Skara i aug. 1945.

I tjänsten:

Sven Hallin.

Lantbruksingenjör i Skaraborgs län.

ARVODESRÄKNING

för betänkande och utredning angående statsunderstöd till "Lyrestorp vattenavledningsföretag av år 1944"
inom Skövde stadsland ~~sock~~
av Skaraborgs län, avgiven i enlighet med gällande lantbruksingenjörstaxa.

		Kr.	öre
Översiktskarta i 2 exemplar	à		
Betänkande, sid. 3	" 3:-	9	-
Upprättande av tabeller och kostnadsförslag i sammandrag, dagar 1½	à 12:-	18	-
Upprättande av ansökningshandlingar m. m. dagar ½	" 12:-	6	-
Ersättning till fastighetsinnehavare 1 pers à 3:-		3	-
Kopia av plankartan à yav			
" " profiler och sektioner			
" " bro- och trumritningar			
Avskrift av ~~synehandlingar~~ och betänkande m. m. sidor 15	à 0.55	8	25
Inhäftning av handlingar		1	-
Diariebevis, utlägg		3	-
Kommissionärsarvode		3	-
	Summa Kronor:	51	25

Den, som med denna räkning sig icke åtnöjer, äger att densamma klandra genom stämning till Skövde häradsrätt inom tre månader härefter.

Skara den 19

Sven Hallin
Statens lantbruksingenjör.

Vidimeras ex officio:

PETTERSONSKA BOKTR. EFTR. • SKARA •
356933

Inkom den
-1. NOV. 1945
till
Västerbygdens [illegible]

DIARIE-NR 24466
[illegible]

R 9·1103

Kungl. [illegible] styrelsens
Kulturt[illegible] byrås arkiv

511/47 Län o bidrag

Handlingar angående

"Segerstorps vattenavledningsföretag av år 1944"

inom Skövde stadsland av Skaraborgs län;

upprättade år 1944 vid syneförrättning

enligt vattenlagen

av

Sven Hallin.

Statens lantbruksingenjör.

Protokoll vid Segerstorps Jordafstyckningssakligt Vattenlagen för torläggning av mark, tillhörande Segerstorps Vattengården m. fl. Kommun inom Skövde stad och Ölums socken av Skaraborgs län.

Den 27 oktober 1943 i Segerstorp Vattengården

Närvarande: Underteckned, Skaters lantbruksingenjör och förrättningsman, samt gode männen Karl Johansson, Axtorp, och Sven Svensson, Ekesberg, ävensom följande sakägare: Företrädare:

Harry Andersson ägare Segerstorp Ortneg.
Carl Larsson " Risa (stadsäg. 1143-1150)
(tillsammans med brodern Sven Larsson)
Jean Ljungkvist äg. Risa (stadsäg. 1139-41)
Birger Adolfsson äg. Risa (stadsäg. 1157-53)
Agnes Lundin " Segerstorp
Av övriga sakägare:
Anders Kjellgren äg. Segerstorp Helgeg. (stadsäg. 1428-37)
~~Skövde stad~~ " Risängen och Risatorp genom stadsingenjören Erik Wallin enl. protokollsutdrag bil. D.
Johan Andersson äg. Risa (stadsäg. 1128-1129) genom sonen Sven Andersson
Bertil Emanuelsson äg. 1/8 mtl Ölme Sörg. och
1/8 " " Holg.
Thell Mellgren ägare 1/4 " " Mellomg samt delar i
" Holg. och Backg.
genom Gust. Mellgren (övriga delägare Evelina, Erik och Sven Mellgren)
Levin Olsson äg. 1/6 mtl Ölme Backg. 2:a och
1/42 " " Holg. 3:10

Domänföreståndaren Brita Ekberg för kronoegendomen Hasselum Borg genom arrendatorn Carl Johansson vid. Gullmakt
lit. D II
Emil Larsson ej. ½ mtl Öm Nolg.

§ 1

Upplåtes det på privaträtslig mannen vägande privilegiet, dock dade lägdelse endast bil. A.

§ 2

Något jäv enligt Deputeradnämnden kunde ej utrönas.

§ 3

Förekom den vid primärsökningen uppstådde nivåskillnaden över det dåtterbevarade den sådet samt profil av avlappet kärl i plan.

§ 4

Sökandena uppmade på avlappets fridjupning och utvidgning så att dess därav betingade mark kan blifva i första hand begrät på översvämning vid normalt vattenståndet och i öfrigt kunna föreläggas på ändamålsenligt sätt.

§ 5

Skulde stad anhåll ett på ungefärliga kostnads- och areal uppgifter på ett tillräcka ställning till frågan, om staden skulle gå med som sökande till företaget.

§ 6

Även övriga icke röstande sakägare önskade upplysning om, huru företaget skulle komma att ställa sig charcamitt på deras del, innan de bestämde sig på, om de skulle gå med som röstande eller ej.

§ 7

Det upplystes, att det tidigare funnits gott om djurt kraftar som fisk i den s.k. Svesån innan Skardborgs regemente år 1913 började släppa ut kloakvatten i ån. Numera finns sparsamt med kräftor upp till Grönedal.

Stadsingenjör Vallin meddelade, att Skövde stad troligen nästa år skulle bygga ett nytt reningsverk med utlopp vid pålr 2+60 och att meningen vore att leda även kloak- och dispillvatten från Skaraborgs regemente till detta reningsverk.

§ 8

Det upplystes, att broar på allmänna vägen Skövde-Varola från grunden ombyggts omkring år 1891.

§ 9

Som intet vidare fanns att till protokollet anteckna, förklarades sammanträdet upplöst med tillkännagivande, att sedan föreredande av slag till vattenavledningen upptagits, nytt sammanträde kommer att hållas å ort och

Sid, som numera ej i laga ordning på sakägarna hit kommna gjorts.
Ort och tid som ovan
Å tjänsten
E. Vallin

Bivarande goda män:
Karl Johansson
Sven Svensson

Den 6 December 1944 i Segestorps Västergården
Närvarande: Förestående synemän och följande sakägare:
Harry Andersson Segestorps Väster g.
Frans Lundin " "
Anders Sjöllgren " "
Carl Larsson Rise
Skrivare stad genom stads ingenjör Erik Vallin enl. protokolls utdrag bil. O III
Genom Ljungkvist, Rise
Johan Andersons dödsbo genom delägaren Sven Andersson
Berti Emanuelsson Holg. i Börg.
Frans Larssons dödsbo genom delägaren Gösta Larsson
Karl Mellgrens dödsbo genom Gust. Mellgren
Levin Olsson
Domänverket genom kronoarrendator Carl Johansson enl. fullmakt bil. O IV
Väg förvaltningen i Skaraborgs län genom vägingenjör Nils Lenas.

§ 10

Föreläggningsnämnden sedvanjorde på resultatet av de preliminära beräkningar, som gjorts sedan första sammanträdet över olika alternativ, omfattande dels torläggning av de ursprungliga sökandenas mark dels torläggning jämväl av stadsägan 1458 (Ritatorp). Denna utredning gav vid handen, att det stora alternativet med nu gällande arbetspriser knappast kan väntas bli lönande, vilket däremot det mindre alternativet kan väntas bli.

Ehuru åtskilliga markägare kring bäckens nedre lopp voro intresserade på det stora alternativet, avstoda de från att på närvarande på ny hålla detta upptagande i avvaktan på eventuell sänkning av arbetspriset.

§ 11

Upplästes och fastställdes till efterrättelse sysnemännens redlåtande på det mindre alternativet, bil. I, med därtill hörande handlingar och ritningar.

§ 12

I fråga om föreläggningskostnaderna hänvisades till den upprättade anvodesgränsningen, som komme att överlämnas till allt på vararen.

§ 13

Att mottaga och förvara hela föreslaget hörande handlingar och ritningar och att domänkalla delägarna på val av skyldelse att-

Säger uppmärksammen Harry Andersson, Degerhamns Västergården.

§ 14

Som sitet vidare genom att till protokollet anteckna, förklarades påtryckningen avslutad och sammanträdet hyppsloit.

Ort och tid som ovan

Vi hjärtan:

[illegible]

Biträdande gode man:

Karl Johansson Sam Samsson

KUNGL. MAJ:TS BEFALLNINGSHAVANDE
I
SKARABORGS LÄN

LANDSKANSLIET

Öhm

Bil. A

7

D. o. V.D. 70 - 124
1941

LÄNSSTYRELSEN I SKA

Förordnande.

Lantbruksingeniören Sven Hallin

förordnas härmed att i laga ordning verkställa ifrågavarande förrättning; och införväntas från honom bevis om förordnandets emottagande.

Mariestad å landskansliet den 23 december *194*1.

Carl Mannerfelt

J. Sunnerholm

Utan avgift.

Till Kungl. Maj:ts Befallningshavande i Skaraborgs län.

SKARABORGS LÄNS
23 DEC. 1941
LANDSKANSLI

D. o. L. D. 70-124
1941

Med översändande av ansökan om syneförrättning enligt vattenlagen för torrläggning av mark, tillhörande Segerstorp Västergården m.fl. hemman inom Skövde stad och Öhms socken av Skaraborgs län får jag vördsamt föreslå, att ifrågavarande förordnande utfärdas för mig.

Skara den 20 december 1941

(Sven Hallin)
Statens lantbruksingeniör.

Till

Kungl. Maj:ts Befallningshavande i Skaraborgs län.

Undertecknade få härmed vördsamt anhålla om förordnande för inom länet tjänstgörande lantbruksingenjör att jämlikt bestämmelserna i gällande vattenlag handlägga syneförrättning för torrläggning av vattenskadade marker tillhörande Segerstorps Västergården m. fl. i ~~som~~ Skövde stad och Öhnes socken ~~sock~~ av Skaraborgs län.

Förteckning över de fastigheter, som ytterligare kunna förväntas bliva av företaget berörda, återfinnes å omstående sida.

Närmaste järnvägsstation till förrättningsstället är Skövde

Meddelanden angående förrättningen torde ställas till undertecknad Harry Andersson

adress Segerstorp

pr Skövde

Telefon: 581 b

Skövde den 19 nov. 1941

Harry Andersson

Birger Andersson

Jean Ljungkvist

Elin Vallin

Frans W. Lundin

Adolf Larssons Sterbhus.

FÖRTECKNING

över fastigheter, som väntas bliva av företaget berörda.

Fastighetens namn:	Ägarens namn:
Segerstorps Östergården	Harry Andersson
" Mellangården	Frans Lundin
Risa	Bilger Andersson
"	Adolf Larsons sterbh.
"	Jean Ginngkvist
"	Elin Wallin
Risängen	Skövde stad
Risa	Sven Andersson
Gröndal	Erik Hellgrens dödsbo
Öhm Södergården	Bertil Emanuelsson
Öhm Backgården	Frans Larsson
Risatorps	Skövde Stad
Öhm mellangården	Gust. Hellgren
Öhm Backgården	Assar Salomonsson
Hasslum	Ekman
Segerstorps Helgesgården	Anders Kjellgren

PETTERSONSKA BOKTR. EFTR. SKARA
367155

Bil. B.

Förteckning

över undervällelser ang. sammanträde hos Harry Andersson, Segerstorp Västergården, onsdagen den 27 okt. 1943 klockan 10³⁰, vilka underrättelser denna dag avsänts till:

1. Harry Andersson, Segerstorp Västerg., Skövde
2. Frans Lundelin, " " "
3. Anders Kjellgren, " " "
4. Birger Andersson, Risa, "
5. Brödr. Carl o. Ivan Larsson, " "
6. Drätselkammaren, i Skövde "
7. Arr. Harry Berglström, Risängen, "
8. Jean Ljungkvist, Risa, "
9. Fru Elin Wallin, " "
10. Johan Andersson, Sörgården, Öhm, "
11. Arr. Ivan Andersson, " " "
12. Erik Kjellgrens stärbhus, Havstena, "
13. Oskar Smedberg, Brevlåda 529, " "
14. Skövde Rad, arr. Torsten Andersson, Risatorp, "
15. Bertil Emanuelsson, Nälg:n, Öhm, "
16. Frans Larsson, Backgården, " "
17. Arr. Gösta Larsson, " " "
18. ~~Gustaf~~ Karl Mellgrens stärbhus, Mellong:n, " "
19. Arr. Gustaf Mellgren, " " "
20. ~~Arr. Johansson~~ Levin Olsson, Backg:n, " "
21. Domänintendenten, Dagmar, Sk. Bjorum
22. Arr. Karl Johansson, Hasslum, Sög:n, Skövde
23. Albert Gustafsson, Mellong:n, Öhm, "
24. Emil Larsson, ~~Sög:n~~ Näg. Backg, " "
25. Skaraborgs läns östra vägdistrikts styrelse, Häradsdomare Axel Andersson, Jannum, Undenäs
26. Skiftesgodemannen Karl Johansson, ~~Åltorp~~ Tönnestorp, ~~Varola~~ Skövde
27. " Ivan Ivansson, Claesberg, Vämb, Skövde.

Skara den 13 okt. 1943.

Beim ej

Vänd!

Ang. fotoalb sammanträde hos Harry Andersson, onsdagen den 6 dec. 1944 kl. 14,30, har kungörelse härom denna dag avsänts till omslående sakägare.

Skara den 17 nov. 1944.

I tjänsten:

[illegible]

 Bil. 6.

KUNGÖRELSE

angående syneförrättning enl. vattenlagen

För torrläggning av vattenskadade marker tillhörande Segerstorp Västergården m.fl.

i Skövde stad och Öhms socken

av Skaraborgs län. ~~genom uppgrävning av avloppsdiken~~

För rubricerade ändamål

kommer syneförrättning enligt vattenlagen att handläggas vid sammanträde hos Harry Andersson

ons- dagen den 6 dec. 19 44 klockan 14,30,

då vederbörande sakägare hava att tillstädeskomma för utförande av sin talan.

Av förrättningen torde följande fastigheter bliva berörda:

Inom Skövde stad: Stadsägorna n:ris 1117, 1128, 1130, 1132-34, 1137, 1139, 1143, 1144, 1147, 1148, 1151, 1329, 1332-35, 1385-87, 1428-30, 1436, 1437, 1439, 1440, 1448-51, 1452, 1458, 1487, 1535 och 1783.

Inom Öhms socken: Öhm Nolgården 3 5 .

Skara den 11 nov. 1944.

Sven Hallin.

Statens lantbruksingenjör.

Att förestående kungörelse blivit ~~uppläst~~ i anslagen i laga ordning i Skövde församling den 19 nov. 1944.
~~sockenskyrka den xxxxxxxxxxxxxxxxxx 19xx~~ / betygas:

A. Norberg
Kommunalkr

Anhålles vördsamt att förestående kungörelse, försedd med bevis /att den anslagits,/ ~~om uppläsningen~~, /varder till mig återsänd.

SKARA den 14 nov. 1944

I tjänsten
SVEN HALLIN
Statens lantbruksingenjör.

PETTERSONSKA BOKTR. EFTR. I SKARA
30690

Utdrag av protokoll, fört vid drätselkammarens i Skövde sammanträde den 18 oktober 1943.

§ 417.

Drätselkammaren beslöt med anledning av erhållet meddelande om sammanträde den 27 oktober 1943 rörande torrläggning av vissa marker i Segerstorp, uppdraga åt stadsingeniör Erik Vallin att vid nämnda sammanträde företräda staden.

Som ovan.

In fidem:

15 Bil. 0 II

DOMÄNVERKET

D.i:592/1943.

Fullmakt

för kronoarrendatorn Carl Johansson, Hasslum Sörgården, Skövde, att vid sammanträde för handläggning av syneförrättning enligt vattenlagen, som är utsatt att hållas hos Harry Andersson, Segerstorp Västergården onsdagen den 27 oktober 1943 kl. 10,3o, bevaka Kronans rätt och bästa.

Dagsnäs, St. Bjurum den 22. oktober 1943.

Domänintendent.

Bevittnas:

Carl Dahlberg Margit Persson

16 Bil. 8 III

Utdrag av protokoll, hållet vid drätselkammarens i Skövde sammanträde den 20 november 1944.

§ 546.

Drätselkammaren beslöt att utse stadsingenjören Erik Vallin till stadens representant vid den syneförrättning, som onsdagen den 6 december 1944 skulle hållas avseende torrläggning av vattenskadade marker tillhörande Segerstorp Västergården m.fl.

Som ovan.

In fidem:

Stadsingenjören

DOMÄNVERKET

17 Bil. 0 IV

Fullmakt

för kronoarrendatorn Carl Johansson, Hasslum Sörgården, Skövde, att vid avdikningssammnträde den 6. december 1944 kl. 14,30 å kronoegendomen Hasslum Sörgården bevaka Kronans rätt och bästa.

Dagsnäs, St. Bjurum den 5. december 1944.

Domänintendent.

Bevittnas:

Nils Gustavsson

Carl Dahlberg

Segerstorp

Areal								Nuvarande värde			Blivande värde			Förbättringsvärde		
Åker		Äng och odlingsmark		Annan duglig mark		Inpediment och högl. mark		pr har	pr ägofigur		pr har	pr ägofigur		pr har	pr ägofigur	
Har	ar	Har	ar	Har	ar	Har	ar	Kr.	Kr.	öre	Kr.	Kr.	öre	Kr.	Kr.	öre
7		8		9		10		11	12		13	14		15	16	

Bil. 6.

Beskrivnings- och värderingslängd.

Hemmanstal	Registernummer	Littera å kartan	Socken, by och hemman	Delägares namn, hemvist m. m. samt ägobeskrivning	Ägofigurens nummer
1	2	3	4	5	6
			Skövde stad.		
			Segerstorp Västra.	Harry Andersson	
			Stadsäg. 1332	åker, svämjord	1
			" 1333	tomt "	2
			" "	äng. "	3
			" "	" "	4
			" "	" "	5
			" "	" "	6
			" 1334	" "	7
			" "	" "	8
			" 1335	" "	9
			" "	" "	10
			" "	" "	11
			" 1385	" "	12
			" 1386	" "	13
			" "	åker "	14
			" "	" "	15
			" 1387	äng "	16
			" "	" "	17
			" "	" "	18
			" "	" "	19
			" 1436	" "	20
			" "	" "	21
			" 1437	" "	22
			" "	" "	23
			" 1439	åker "	24
			" "	äng "	25
			" "	åker "	26
			" 1440	äng "	27
				Summa	

Areal								Nuvarande värde			Blivande värde			Förbättringsvärde		
Åker		Äng och odlingsmark		Annan duglig mark		Inpediment och högl. mark		pr har	pr ägofigur		pr har	pr ägofigur		pr har	pr ägofigur	
Har	ar	Har	ar	Har	ar	Har	ar	Kr.	Kr.	öre	Kr.	Kr.	öre	Kr.	Kr.	öre
7		8		9		10		11	12		13	14		15	16	
	08							180	14	40	1200	96	—	1020	81	60
	03							1140	34	20	"	36	—	60	1	80
			12					540	64	80	"	144	—	660	79	20
			05					420	21	—	"	60	—	780	39	—
			28					300	84	—	"	336	—	900	252	—
			05					240	12	—	"	60	—	960	48	—
			05					600	30	—	"	60	—	600	30	—
			23					240	55	20	"	276	—	960	220	80
			07					"	16	80	"	84	—	"	67	20
			46					360	165	60	"	552	—	840	386	40
			10					300	30	—	"	120	—	900	90	—
			04					420	16	80	"	48	—	780	31	20
			05					1080	54	—	"	60	—	120	6	—
	10							360	36	—	"	120	—	840	84	—
	08							910	72	80	"	96	—	290	23	20
			22					360	79	20	"	264	—	840	184	80
			32					780	249	60	"	384	—	420	134	40
			24					"	187	20	"	288	—	"	100	80
			29					910	263	90	"	348	—	290	84	10
			12					420	50	40	"	144	—	780	93	60
			25					180	45	—	"	300	—	1020	255	—
			20					120	24	—	"	240	—	1080	216	—
			10					180	18	—	"	120	—	1020	102	—
	04							1140	45	60	"	48	—	60	2	40
			44					660	290	40	"	528	—	540	237	60
	10							1020	102	—	"	120	—	180	18	—
			20					600	120	—	"	240	—	600	120	—
	43		388						2182	90		5172	—		2989	10

Hemmanstal	Registernummer	Littera å kartan	Socken, by och hemman	Delägares namn, hemvist m. m. samt ägobeskrivning	Ägofigurens nummer
1	2	3	4	5	6
			Segestorp Helgesz.	Anders Kjellgren	
			Stadsäg. 1428	äng, svämjord	28
			" "	" "	29
			" "	" "	30
			" "	" "	31
			" "	" "	32
			" "	" "	33
			" "	" "	34
			" 1429	" "	35
			" 1430	" "	36
			" "	" "	37
			" "	" "	38
			" "	" "	39
			" "	" "	40
			" 1783	" "	41
			" "	åker "	42
			" "	äng "	43
			" "	" "	44
				Summa	
			Segestorps Mellomg.	Frans Lundin	
			Stadsäg. 1329	äng, svämjord	45
			" 1448	" "	46
			" "	" "	47
			" "	" "	48
			" 1449	" "	49
			" 1450	" "	50
				Överföres	

Areal								Nuvarande värde			Blivande värde			Förbättringsvärde		
Åker		Äng och odlingsmark		Annan duglig mark		Inpediment och högl. mark		pr har	pr ägofigur		pr har	pr ägofigur		pr har	pr ägofigur	
Har	ar	Har	ar	Har	ar	Har	ar	Kr.	Kr.	öre	Kr.	Kr.	öre	Kr.	Kr.	öre
7		8		9		10		11	12		13	14		15	16	
0,65			04					540	21	60	1200	48	—	660	26	40
0,55			09					210	18	90	600	54	—	390	35	10
0,50			28					180	50	40	"	168	—	420	117	60
0,25			33					70	23	10	1200	396	—	1130	372	90
0,30			50					120	60	—	"	600	—	1080	540	—
0,60			07					480	33	60	"	84	—	720	50	40
0,60			07					"	33	60	"	84	—	"	50	40
0,25			03					70	2	10	"	36	—	1130	33	90
0,30			06					120	7	20	"	72	—	1080	64	80
0,25			07					70	4	90	"	84	—	1130	79	10
0,30			07					120	8	40	"	84	—	1080	75	60
0,60			44					480	211	20	"	528	—	720	316	80
0,55			10					420	42	—	"	120	—	780	78	—
0,65			19					540	102	60	"	228	—	660	125	40
0,75	27							660	178	20	"	324	—	540	145	80
0,10			90					10	9	—	"	1080	—	1190	1071	—
0,15			35					90	31	50	600	210	—	510	178	50
	27		359						838	30		4200	—		3361	70
0,10			97					10	9	70	1200	1164	—	1190	1154	30
0,60			10					480	48	—	"	120	—	720	72	—
0,35			08					180	14	40	"	96	—	1020	81	60
0,35			17					"	30	60	"	204	—	"	173	40
0,30			54					120	64	80	"	648	—	1080	583	20
0,40			20					240	48	—	"	240	—	960	192	—
			206						215	50		2472	—		2256	50

Hemmanstal	Registernummer	Littera å kartan	Socken, by och hemman	Delägares namn, hemvist m. m. samt ägobeskrivning	Ägofigurens nummer
1	2	3	4	5	6
				Överföres	
			Stadsäg. 1451	äng, svängjord	51
			" "	" "	52
				Summa	
			Risa	Birger Andersson	
			Stadsäg. 1151	äng, svängjord	53
			" "	" "	54
			" "	åker "	55
			" "	äng "	56
				Summa	
			Risa	Bröd. Carl o. Ivan Larssons	
			Stadsäg. 1143	äng, svängjord	57
			" "	" "	58
			" "	" "	58a
			" "	åker "	59
			" "	äng "	60
			" 1144	åker "	61
			" 1147	äng "	62
			" 1148	" "	63
			" "	åker "	64
			" "	äng "	65
			" "	" "	66
			" "	" "	67
			" "	" "	68
			" "	åker "	69
				Överföres	

	Areal								Nuvarande värde			Blivande värde			Förbättringsvärde		
	Åker		Äng och odlingsmark		Annan duglig mark		Inpediment och högl. mark		pr har	pr ägofigur		pr har	pr ägofigur		pr har	pr ägofigur	
	Har	ar	Har	ar	Har	ar	Har	ar	Kr.	Kr.	öre	Kr.	Kr.	öre	Kr.	Kr.	öre
	7		8		9		10		11	12		13	14		15	16	
			2	06						215	50		2472	—		2256	50
0,45				03					300	9	—	1200	36	—	900	27	—
0,55				17					420	71	40	"	204	—	780	132	60
			2	26						295	90		2712	—		2416	10
0,15				08					30	2	40	1200	96	—	1170	93	60
0,05				70					10	7	—	"	840	—	1190	833	—
0,75		20							660	132	—	"	240	—	540	108	—
0,05				83					10	8	30	"	996	—	1190	987	70
		20	1	61						149	70		2172	—		2022	30
0,05				30					10	3	—	1000	300	—	990	297	—
0,55				11					420	46	20	1200	132	—	780	85	80
0,15				06					20	1	20	" 1000	60	—	980	58	80
0,60		10							480	48	—	1200	120	—	720	72	—
0,10				06					10		60	"	72	—	1190	71	40
0,65		08							540	43	20	"	96	—	660	52	80
0,10				10					10	1	—	"	120	—	1190	119	—
0,10				10					10	1	—	"	120	—	"	119	—
0,45		20							300	60	—	"	240	—	900	180	—
0,65				08					270	21	60	600	48	—	330	26	40
0,65				03					540	16	20	1200	36	—	660	19	80
0,25				04					40	1	60	600	24	—	560	22	40
0,05			1	70					10	17	—	1200	2040	—	1190	2023	—
0,70		22							600	132	—	"	264	—	600	132	—
		60	2	58						392	60		3672	—		3279	40

Hemmanstal	Registernummer	Littera å kartan	Socken, by och hemman	Delägares namn, hemvist m. m. samt ägobeskrivning	Ägofigurens nummer
1	2	3	4	5	6
				Överfört	
			Stadsäg. 1148	tomt, svämjord	70
			" "	åker "	71
				Summa	
			Rise	Jean Ljungkvist	
			Stadsäg. 1139	äng, svämjord	72
			" "	åker "	73
			" "	äng "	74
				Summa	
			Rise	Elin Vallin	
			Stadsäg. 1130	äng, svämjord	75
			" 1132	" "	76
			" "	" "	77
			" 1133	" "	78
			" 1134	" "	79
			" "	" "	80
			" 1137	" "	81
				Summa	

	Areal								Nuvarande värde			Blivande värde			Förbättringsvärde		
	Åker		Äng och odlingsmark		Annan duglig mark		Inpediment och högl. mark		pr har	pr ägofigur		pr har	pr ägofigur		pr har	pr ägofigur	
	Har	ar	Har	ar	Har	ar	Har	ar	Kr.	Kr.	öre	Kr.	Kr.	öre	Kr.	Kr.	öre
	7		8		9		10		11	12		13	14		15	16	
		60	2	58						392	60		3672	–		3279	40
0,85		03							780	23	40	1200	36	–	420	12	60
0,85		10							"	78	–	"	120	–	"	42	–
		73	2	58						494	–		3828	–		3334	–
0,10				16					10	1	60	1200	192	–	1190	190	40
0,60		10							480	48	–	"	120	–	720	72	–
0,05				37					10	3	70	"	444	–	1190	440	30
		10		53						53	30		756	–		702	70
0,05				30					10	3	–	1200	360	–	1190	357	–
0,65				07					270	18	90	600	42	–	330	23	10
0,20				04					20		80	500	20	–	480	19	20
0,20				05					"	1	–	500	25	–	"	24	–
0,10				37					10	3	70	1200	444	–	1190	440	30
0,60				04					480	19	20	"	48	–	720	28	80
0,25				02					30		60	500 ~~600~~	10	–	470	9	40
				89						47	20		949	–		901	80

Hemmanstal	Registernummer	Littera å kartan	Socken, by och hemman	Delägares namn, hemvist m. m. samt ägobeskrivning	Ägofigurens nummer
1	2	3	4	5	6
			Risängen	Skövde stad Arr. Harry Bergström	
			Stadsäg. 1535	åker, svängjord	82
			" "	" "	83
			" "	" "	84
			" "	äng "	85
			" "	" "	86 86a
			" "	" "	87
			" "	" "	88
			" "	" "	89
			" "	" "	90
				Summa	
			Risstorp	Skövde stad Arr. Torsten Andersson	
			Stadsäg. 1458	åker, svängjord	91
			" "	äng, "	92
			" "	" "	93
			" "	" "	94
			" "	äng. "	95
			" "	" "	96
			" "	" "	97
			" "	" "	98
			" "	" "	99
			" "	" "	100
			" "	" "	101
			" "	" "	102
				Överföres	

	Areal								Nuvarande värde			Blivande värde			Förbättringsvärde		
	Åker		Äng och odlingsmark		Annan duglig mark		Inpediment och högl. mark		pr har	pr ägofigur		pr har	pr ägofigur		pr har	pr ägofigur	
	Har	ar	Har	ar	Har	ar	Har	ar	Kr.	Kr.	öre	Kr.	Kr.	öre	Kr.	Kr.	öre
	7		8		9		10		11	12		13	14		15	16	
0,75		02							660	13	20	1200	24	–	540	10	80
0,75		09							"	59	40	"	108	–	"	48	60
0,65		28							540	151	20	"	336	–	660	184	80
0,35				48					180	86	40	1140 ~~1200~~	547 20 ~~576~~	–	960 ~~1020~~	460 80 ~~489~~	60
0,05			1	40					10	14	–	1140 ~~1200~~	1596 ~~1680~~	–	1130 ~~1190~~	1582 ~~1666~~	–
0,05				13					10	1	30	950 ~~1000~~	123 50 ~~130~~	–	940 ~~990~~	122 20 ~~128~~	70
0,10				32					"	3	20	1200	384	–	1190	380	80
0,10				11					"	1	10	"	132	–	"	130	90
0,30				23					120	27	60	1140 ~~1200~~	262 20 ~~276~~	–	1020 ~~1080~~	234 60 ~~248~~	40
0,05				60					10	6	–	1200	720	–	1190	714	–
		39	3	27						363	40		4232 90 ~~4366~~	–		3869 50 ~~4002~~	60
ings								48									
ings							1	15									
ings								10									
ings								07									
0,20			1	22					40	48	80	360 ~~1200~~	439 20 ~~1464~~	–	320 ~~1160~~	390 40 ~~1415~~	20
0,30				24					120	28	80	240 ~~"~~	57 60 ~~288~~	–	120 ~~1080~~	28 80 ~~259~~	20
0,45				04					300	12	–	420 ~~"~~	16 80 ~~48~~	–	120 ~~900~~	4 80 ~~76~~	–
0,45				02					"	6	–	420 ~~"~~	8 40 ~~24~~	–	120 ~~"~~	2 40 ~~18~~	–
0,25				21					70	14	70	360 ~~"~~	75 60 ~~252~~	–	290 ~~1130~~	60 90 ~~237~~	30
0,10				28					10	2	80	240 ~~"~~	67 20 ~~336~~	–	230 ~~1190~~	64 40 ~~333~~	20
0,40				29					240	69	60	660 ~~"~~	191 40 ~~348~~	–	420 ~~960~~	121 80 ~~278~~	40
0,15				38					30	11	40	480 ~~"~~	182 40 ~~456~~	–	450 ~~1170~~	171 – ~~444~~	60
			2	68			1	80		194	10		1038 60 ~~3216~~	–		844 50 ~~3021~~	90

Hemmanstal	Registernummer	Littera å kartan	Socken, by och hemman	Delägares namn, hemvist m. m. samt ägobeskrivning	Ägofigurens nummer
1	2	3	4	5	6
				Överförd	
			Stadsäg 1458	åker, svängjord	103
			" "	äng, "	104
			" "	" "	105
				Summa	
			Torgäden	Joh. Andersson	
			Stadsäg. 1128	äng, svängjord	106
			" 1452	" "	107
			" "	" "	108
				Summa	
			Öhns socken.		
	2/13		Öhm Backg.	Oskar Lundberg	
				äng, svängjord	109
			Skövde stad.		
			Grönedal	E. Kjellgrens dödsbo	
			Stadsäg. 1487	äng, svängjord	110
			" "	" "	111
			" "	" "	112
			" "	" "	113
			" "	" "	114
			" "	" "	115
			" "	" "	116
			" "	åker "	117
				Summa	

	Areal								Nuvarande värde			Blivande värde			Förbättringsvärde		
	Åker		Äng och odlingsmark		Annan duglig mark		Inpediment och högl. mark		pr har	pr ägofigur		pr har	pr ägofigur		pr har	pr ägofigur	
	Har	ar	Har	ar	Har	ar	Har	ar	Kr.	Kr.	öre	Kr.	Kr.	öre	Kr.	Kr.	öre
	7		8		9		10		11	12		13	14		15	16	
			2	68				180		194	10		1038 ~~3216~~	60 –		844 ~~3021~~	50 90
0,35		15							180	27	–	1010 ~~1200~~	151 ~~180~~	50 –	830 ~~1020~~	124 ~~153~~	50 –
0,40				20					240	48	–	1030 ~~1200~~	206 ~~240~~	– –	790 ~~960~~	158 ~~192~~	– –
0,20				80					40	32	–	720 ~~1200~~	576 ~~960~~	– –	680 ~~1160~~	544 ~~928~~	– –
		15	3	68				180		301	10		1972 ~~4596~~	10 –		1671 ~~4294~~	– 90
0,35				04					180	7	20	1140 ~~1200~~	45 ~~48~~	60 –	960 ~~1020~~	38 ~~40~~	40 80
0,45				02					300	6	–	1140 ~~"~~	22 ~~24~~	80 –	840 ~~900~~	16 ~~18~~	80 –
0,45				05					"	15	–	1140 ~~"~~	57 ~~60~~	– –	840 ~~"~~	42 ~~45~~	– –
				11						28	20		125 ~~132~~	40 –		97 ~~103~~	20 80
0,50							03										
0,50				82					360	295	20	1080 ~~1200~~	885 ~~984~~	60 –	720 ~~840~~	590 ~~688~~	40 80
0,60				10					480	48	–	1140 ~~"~~	114 ~~120~~	– –	660 ~~720~~	66 ~~72~~	– –
0,50				20					360	72	–	1140 ~~"~~	228 ~~240~~	– –	780 ~~840~~	156 ~~168~~	– –
0,35			1	99					180	358	20	1050 ~~"~~	2089 ~~2388~~	50 –	870 ~~1020~~	1731 ~~2029~~	30 80
0,35				39					"	70	20	1140 ~~"~~	444 ~~468~~	60 –	960 ~~"~~	374 ~~397~~	40 80
0,30				17					120	20	40	1140 ~~"~~	193 ~~204~~	80 –	1020 ~~1080~~	173 ~~183~~	40 60
0,20				93					40	37	20	1140 ~~"~~	1060 ~~1116~~	20 –	1100 ~~1160~~	1023 ~~1078~~	– 80
0,75		25							660	165	–	1200	300	–	540	135	–
		25	4	60						1066	20		5315 ~~5820~~	70 –		4249 ~~4753~~	50 80

28 + 890

Hemmanstal	Registernummer	Littera å kartan	Socken, by och hemman	Delägares namn, hemvist m. m. samt ägobeskrivning	Ägofigurens nummer
1	2	3	4	5	6
			Öhms socken.		
1/8	3 5		Öhm Nolg.	Bertil Emanuelsson	
				äng, svänjord	118
				" "	119
				Summa	
1/168	3 12		Öhm Nolgården	Frans Larsson	
				äng, svänjord	120
				" "	121
				" "	122
				" "	123
				Summa	
1/8	2 7		Öhm Backg.	Frans Larsson	
				äng, svänjord	124
				" "	125
				" "	126
				" "	127
				" "	128
				" "	129
				" "	130
				Summa	
2/168	3 11		Öhm Nolgården	K. Mellgrens stiftelse	
				äng, svänjord	131
				" "	132
				Summa	

PETTERSONS A.-B. BOKTR. E.ST.R. SANNA

381337

Areal								Nuvarande värde			Blivande värde			Förbättringsvärde		
Åker		Äng och odlingsmark		Annan duglig mark		Inpediment och högl. mark		pr har	pr ägofigur		pr har	pr ägofigur		pr har	pr ägofigur	
Har	ar	Har	ar	Har	ar	Har	ar	Kr.	Kr.	öre	Kr.	Kr.	öre	Kr.	Kr.	öre
7		8		9		10		11	12		13	14		15	16	
							24									
							55									
							79									
							01									
							02									
							13									
							08									
							24									
							23									
							04									
							03									
							39									
							50									
							07									
							07									
							133									
							30									
							14									
							44									

Hemmanstal	Registernummer	Littera å kartan	Socken, by och hemman	Delägares namn, hemvist m. m. samt ägobeskrivning	Ägofigurens nummer
1	2	3	4	5	6
1/24	3 8		Ökm Nolgården	K. Mellgrens stfebhus	
				äng, svängjord	133
				" "	134
				" "	135
				Summa	
1/4	4 3		Ökm Millomg.	K. Mellgrens stebhus	
				äng, svängjord	136
				" "	137
				" "	137a
				Summa	
4/168	3 10		Ökm Nolgården	Levin Olsson	
				äng, svängjord	138
				" "	139
				" "	140
				" "	141
				Summa	
1/6	2 3		Ökm Backg.	Levin Olsson	
				äng, svängjord	142
				" "	143
				" "	144
				" "	145
				" "	146
				" "	147
				Summa	

PETTERSONSKA BOKTR. ETM. SKARA

381337

Areal								Nuvarande värde			Blivande värde			Förbättringsvärde		
Åker		Äng och odlingsmark		Annan duglig mark		Inpediment och högl. mark		pr har	pr ägofigur		pr har	pr ägofigur		pr har	pr ägofigur	
Har	ar	Har	ar	Har	ar	Har	ar	Kr.	Kr.	öre	Kr.	Kr.	öre	Kr.	Kr.	öre
7		8		9		10		11	12		13	14		15	16	
							66									
							16									
							37									
							119									
							12									
							10									
							04									
							26									
							10									
							30									
							06									
							53									
							99									
							07									
							22									
							55									
							43									
							37									
							22									
							186									

Hemmanstal	Registernummer	Littera å kartan	Socken, by och hemman	Delägares namn, hemvist m. m. samt ägobeskrivning	Ägofigurens nummer
1	2	3	4	5	6
			Skövde stad.		
			Hasslum	Kronen, arr. Karl Johansson	
			Skalsäg. 1117	äng, svängjord	148
				" "	149
				" "	150
				" "	151
				" "	152
				" "	153
				" "	154
				" "	155
				Summa	
			Ökns socken.		
1/8	47		Ökn Millomg.	Albert Gustafsson	
1/8	46		" "	äng, svängjord	156
				" "	157
				" "	158
				" "	159
				Summa	

Areal								Nuvarande värde			Blivande värde			Förbättringsvärde		
Åker		Äng och odlingsmark		Annan duglig mark		Inpediment och högl. mark		pr har	pr ägofigur		pr har	pr ägofigur		pr har	pr ägofigur	
Har	ar	Har	ar	Har	ar	Har	ar	Kr.	Kr.	öre	Kr.	Kr.	öre	Kr.	Kr.	öre
7		8		9		10		11	12		13	14		15	16	
							07									
							15									
							22									
							20									
							42									
							36									
							11									
							16									
							169									
							08									
							74									
							10									
							10									
							102									

Hemmanstal	Registernummer	Littera å kartan	Socken, by och hemman	Delägares namn, hemvist m. m. samt ägobeskrivning	Ägofigurens nummer
1	2	3	4	5	6
			Sammandrag		
			Skövde stad		
			Segestorps Västerg. Stadsäg. 1332-1335, 1385-1387, 1436, 1437, 1439, 1440	Harry Andersson	1-27
			Segestorps Helgerg. Stadsäg. 1428-1430, 1783	Anders Kyllgren	28-44
			Segestorps Mellerg. Stadsäg. 1329, 1448-1451	Frans Lundin	45-52
			Risa Stadsäg. 1151	Birger Andersson	53-56
			Risa Stadsäg. 1143, 1144, 1147, 1148	Brödr. Carl & Sven Larsson	57-71
			Risa Stadsäg. 1139	Jean Ljungkvist	72-74
			Risa Stadsäg. 1130, 1132-1134, 1137	Elin Vallin	75-81
			Risängen Stadsäg. 1535	Skövde stad Arr. Harry Bergström	82-90
			Risatorp Stadsäg. 1458	Skövde stad Arr. Torsten Andersson	91-105
				Ovanföre	

Areal								Nuvarande värde			Blivande värde			Förbättringsvärde		
Åker		Äng och odlingsmark		Annan duglig mark		Inpediment och högl. mark		pr har	pr ägofigur		pr har	pr ägofigur		pr har	pr ägofigur	
Har	ar	Har	ar	Har	ar	Har	ar	Kr.	Kr.	öre	Kr.	Kr.	öre	Kr.	Kr.	öre
7		8		9		10		11	12		13	14		15	16	
	43	3	88						2182	90		5172	-		2989	10
	27	3	59						838	30		4200	-		3361	70
		2	26						295	90		2712	-		2416	10
	20	1	61						149	70		2172	-		2022	30
	73	2	58						494	-		3828	-		3334	-
	10		53						53	30		756	-		702	70
			89						47	20		949	-		901	80
	39	3	27						363	40		4232	90		3869	50
	15	3	68			1	80		301	10		1972	10		1671	-
	227	22	29			1	80		4725	80		25994	-		21268	20

Hemmanstal	Registernummer	Littera å kartan	Socken, by och hemman	Delägares namn, hemvist m. m. samt ägobeskrivning	Ägofigurens nummer
1	2	3	4	5	6
				Överföres	
			Sågården		
			Stadsäg. 1128, 1452	Joh. Andersson	106-108
			Ökms socken.		
	2 13		Ökm Backg.	Oskar Smedberg	109
			Skövde stad.		
			Grönedal	K. Kjellgrens stubbns	
			Stadsäg. 1487		110-117
			Ökms socken.		
1/8	3 5		Ökm Nölgården	Bertil Emanuelsson	118, 119
1/168	3 12		" "	Frans Larsson	120-123
1/8	2 7		" Backgården	Dens.	124-130
2/168	3 11		" Nölgården	K. Ahlgrens stubbns	131, 132
1/24	3 8		" "	Dets.	133-135
1/4	4 3		" Ahllong.	Dets.	136-137a
4/168	3 10		" Nölgården	Levin Olsson	138-141
1/6	2 3		" Backgården	Dens.	142-147
			Skövde stad		
			Hasslum	Kronan	
			Stadsäg 1117	Arr. Karl Johansson	148-155
			Ökms socken.		
1/8	4 7		Ökm Ahllong.		
1/8	4 6		" "	Albert Gustafsson	156-159
				Summa	

PETTERSSONSKA BONTR. EFTR. SKARA

381337

Areal								Nuvarande värde			Blivande värde			Förbättringsvärde		
Åker		Äng och odlingsmark		Annan duglig mark		Inpediment och högl. mark		pr har	pr ägofigur		pr har	pr ägofigur		pr har	pr ägofigur	
Har	ar	Har	ar	Har	ar	Har	ar	Kr.	Kr.	öre	Kr.	Kr.	öre	Kr.	Kr.	öre
7		8		9		10		11	12		13	14		15	16	
227		22	29				180		4725	80		259	94 -		2126	82 0
			11						28	20		125	40		97	20
							03		–			–			–	
25		4	60						1066	20		5315	70		4249	50
							79		–			–			–	
							24		–			–			–	
							133		–			–			–	
							44		–			–			–	
							119		–			–			–	
							26		–			–			–	
							99		–			–			–	
							186		–			–			–	
							169		–			–			–	
							102		–			–			–	
252	27 -						1164		5820	20		31435	10		25614	90

Segersboys den 6 dec. 1944

Karl Johansson

Sam Sjöman

Bilaga F.

ARBETSBESKRIVNING.

Innan arbetet påbörjas skall avvägning och utsättning på minst var femtionde meter genom sakkunnig person verkställas.

Vid arbetets utförande iakttages:

att förekommande dikeskrökar ej få göras skarpa, utan böra i möjligaste mån uträtas eller avrundas,

att där dike går i rågång, bör grävningen så verkställas, att rågången och dikets mittlinje komma att sammanfalla,

att vägbana, bebyggd tomt eller trädgård ej utan innehavarens medgivande må användas som upplagsplats för dikesjord,

att förefintliga gränsmärken ej må genom arbetet rubbas eller döljas, såvida icke dessförinnan genom vederbörlig lantmätares försorg nya märken blivit utsatta.

att rörledning ej får täckas, innan läggningen blivit genom lantbruksingenjör eller hans ombud kontrollerad, såvida densamma utförts av annan än Hushållningssällskapets täckdikningsförman, vilken ej är entreprenör,

PETTERSONSKA BOKTR.EFTR.
SKARA
437945

att där risk för slamning i rörledning förefinnes rörskarvarna snarast täckas med matjord eller om så är föreskrivet, grus, sågspån o.d.,

att rörledning under flödesränna skall täckas med ett minst 0,3 m. tjockt jordlager, där ej annorlunda föreskrivits, fyllningen stampas väl,

att huvudfixpunkt för höjdbestämningen är:

Kors i jordfast sten å höjden + 20,00 omkring 45 m. sydsydväst punkt A^{I}, 10 m. norr gräns och 50 m. ostsydost den punkt, där gränsen skär diket.

Segerstorp den 6 dec. 1944.

I tjänsten:

Jordersättningslängd.

Bil. G.

Fastighet	Ägarens namn	Läge pål. n:r	Avloppets breddning: Antal m²	Avloppets breddning: Pris pr m² öre	Avloppets breddning: Kronor	Jordupplag: Antal m²	Jordupplag: Pris pr m² öre	Jordupplag: Kronor	Summa Kronor
1	2	3	4	5	6	7	8	9	10
Diket A - A I.									
Segerstorp Västerg. stadsäg. 1334,1335, 1386, 1387	Harry Andersson	55+50-57+18	280	4,1	11 48	690	12,0	82 80	94 28
			Summa kronor						94 28
Diket A - A II.									
Segerstorp Västerg. stadsäg. 1333,1334, 1385, 1439, 1386,1440	Harry Andersson	70-72	400	5,1	20 40	920	12,0	110 40	130 80
			Summa kronor						130 80
Kanalen A - B - C - D - E - F - G.									
Segerstorp Västerg. stadsäg. 1333,1335	Harry Andersson	55+50-54+56	240	3,1	7 44	480	12,0	57 60	65 04
Segerstorp Mellomg. stadsäg. 1448,1449, 1450, 1451	Frans Lundin	54+56-54	205	2,4	4 92	320	12,0	38 40	43 32
		54=0-1+4=							
		= 52+76	685	1,6	10 96	770	12,0	92 40	103 36
		52+76-52+35	125	1,5	1 88	250	12,0	30 --	31 88
Segerstorp Västerg. stadsäg. 1436,1437	Harry Andersson	52+35=0-0+19=							
		= 51+24	125	1,8	2 25	140	12,0	16 80	19 05
		50+82-51+24	110	1,8	1 98	240	12,0	28 80	30 78
Segerstorp Helgesg. stadsäg. 1428, 1430	Anders Kjellgren	50+82=0-0+42=							
		= 47+48	285	4,5	12 83	320	12,0	38 40	51 23
		47+48-47+15	60	4,2	2 52	180	12,0	21 60	24 12
		47+15=0-0+31=							
		=45+90	200	4,2	8 40	240	12,0	28 80	37 20
		45+90-45+19	170	2,8	4 76	320	12,0	38 40	43 16
Risa, stadsäg.1151	Birger Andersson	45+19-44+32=0	280	0,2	56	500	12,0	60 --	60 56
Risa, " 1148	Carl o.Sven Larsson	44+32=0-0+16	110	3,0	3 30	120	9,0	10 80	14 10
" " 1137	Elin Wallin	0+16-0+40	135	2,7	3 65	70	5,0	3 50	7 15
" " 1132	Dens.	0+40-0+63= = 42+28	125	2,0	2 50	115	5,7	6 56	9 06
		Överföres			67 95			472 06	540 01

Fastighet	Ägarens namn	Läge pål. n:r	Avloppets breddning Antal m²	Pris pr m² öre	Kronor		Jordupplag Antal m²	Pris pr m² öre	Kronor		Summa Kronor	
1	2	3	4	5	6		7	8	9		10	
		Överfört			67	95			472	06	540	01
Segerstorp Helgesg. stadsäg. 1783	Anders Kjellgren	42+28-41+57	55	0,9		50	180	6,0	10	80	11	30
Risa, stadsäg.1147	Carl o.Sven Larsson	42+28-41+57	55	0,1		06	180	12,0	21	60	21	66
" " 1143	Desamma	41+57-41+30	110	0,1		11	150	11,3	16	95	17	06
Segerstorp Helgesg. stadsäg. 1783	Anders Kjellgren	41+30-40+64	40	0,1		04	175	12,0	21	--	21	04
Risa, stadsäg.1143	Carl o.Sven Larsson	41+30-40+64	15	4,8		72	175	12,0	21	--	21	72
" " 1143	Desamma	40+64=0-0+28=40	185	2,2	4	07	155	11,0	17	05	21	12
" " 1143	Desamma	40-39+68	20	4,2		84	90	12,0	10	80	11	64
Segerstorp Helgesg. stadsäg. 1783	Anders Kjellgren	40-39+40	70	0,1		07	165	12,0	19	80	19	87
Risa 1139	Jean Ljungkvist	39+68-39+40	25	0,1		03	80	12,0	9	60	9	63
" "	Densamme	39+40=0-0+28=39	185	0,1		19	220	12,0	26	40	26	59
" "	Densamme	38+80-39	25	0,1		03	60	12,0	7	20	7	23
Risängen 1535	Skövde stad	39-38+80	15	0,1		02	60	12,0	7	20	7	22
"	D:o	38+80-38+26	95	0,1		10	325	12,0	39	--	39	10
"	D:o	38+26=0-0+66= = 36+88	415	0,1		42	500	12,0	60	--	60	42
"	D:o	36+88-35+48	240	0,1		24	375	12,0	45	--	45	24
		36+88-36+74	25	0,1		03	45	12,0	5	40	5	43
"	D:o	35+48=0-0+84	580	0,1		58	715	10,5	75	08	75	66
"	D:o	1+4-1+24=33+29	150	0,1		15	170	11,4	19	38	19	53
		33+29-32+76	55	0,1		06	200	11,4	22	80	22	86
"	D:o	32+76=0-0+24= =32+32	165	0,1		17	195	11,4	22	23	22	40
"	D:o	32+32-31+28	165	1,0	1	65	340	11,4	38	76	40	41
"	D:o	31+28-30+34	285	1,5	4	28	610	11,4	69	54	73	82
Risa 1134, 1130	Elin Wallin	36+74-35+48	180	0,1		18	450	12,0	54	--	54	18
Sörgården 1452	Joh.Andersson	0+50-0+63 } 1+4-0+84 }	170	0,3		51	280	11,4	31	92	32	43
Grönedal 1487	E.Kjellgrens stbh.	33+29-32+76	55	0,4		22	200	11,4	22	80	23	02
	Dets.	32+32-31+28	165	0,4		66	340	11,4	38	76	39	42
	Dets.	30+34-26+86	1125	2,7	30	38	2090	10,9	227	81	258	19
	Dets.	26+86-25+95	120	1,8	2	16	230	10,5	24	15	26	31
		Överföres			116	42			1458	09	1574	51

PETTERSONSKA BOKTR.EFTR. SKARA 381313

Jordersättningslängd.

Fastighet	Ägarens namn	Läge pål. n:r	Avloppets breddning Antal m²	Avloppets breddning Pris pr m² öre	Avloppets breddning Kronor		Jordupplag Antal m²	Jordupplag Pris pr m² öre	Jordupplag Kronor		Summa Kronor	
1	2	3	4	5	6		7	8	9		10	
		Överfört			116	42			1458	09	1574	51
Risatorp 1458	Skövde stad	26+86-25+95	120	2,4	2	88	230	10,3	23	69	26	57
		25+95-22+3	725	0,9	6	53	1400	4,8	67	20	73	73
" "	D:o	0=22+3-0+50= =21+10	165	0,3		50	190	3,0	5	70	6	20
1/8 Öhm Nolg. 3 5	Bertil Emanuelsson	19+92=0-0+42= =18+70	155	0,1		16	150	2,4	3	60	3	76
		Summa kronor			126	49			1558	28	1684	77
		Slutsumma kronor									1909	85

Segerstorp den 6 dec. 1944.

Karl Johansson Sam Svensson

Kostnadsförslag.

Bil. H.

Läge	Längd m.	Arbete, jordmån m. m.	Antal	à pris	Kostnad Kr.	Kostnad öre	Kostnad Kr.	Kostnad öre	Summa Kr.	Summa öre
1	2	3	4	5	6		7		8	
		I Diket A - A.								
55+50-57+18	168	Uppschaktning av svämjord m³	340	1:10	374	--				
		" av grus o. sten m³	20	3:50	70	--				
55+78		Träbro typ A; körbanans bredd = 4,0 m. st.	1	280:-	280	--	724	--		
		Jordersättning					94	28		
		Arbetsledning o.oförutsett					111	72	930	--
		II Diket A - A.								
70-72	200	Uppschaktning av svämjord m³	455	1:20	546	--				
		Uppschaktning av grus och sten "	110	3:50	385	--				
70+55		Träbro typ A st.	1	250:-	250	--	1181	--		
		Jordersättning					130	80		
		Arbetsledning o.oförutsett					178	20	1490	--
		Kanalen A - B - C - D - E - F - G.								
55+50-54	150	Uppschaktning av svämjord m³	550	1:25	687	50				
0-1+4	104	- " - "	730	1:25	912	50				
52+76-+35	41	- " - "	200	1:25	250	--				
0-0+19	19	- " - "	140	1:25	175	--				
51+24-50+82	42	- " - "	185	1:25	231	25				
0-0+42	42	- " - "	315	1:25	393	75				
47+48-+15	33	- " - "	110	1:25	137	50				
0-+31	31	- " - "	215	1:25	268	75				
45+90-44+32	158	- " - "	550	1:25	687	50				
0-+63	63	- " - "	365	1:25	456	25				
42+28-41	128	- " - "	470	1:25	587	50				
41-40+64	36	- " - "	105	1:25	131	25				
0-+28	28	- " - "	200	1:25	250	--				
		Överföres			5168	75			2420	--

Läge	Längd m.	Arbete, jordmån m. m.		Antal	à pris	Kostnad Kr.	Kostnad öre	Kostnad Kr.	Kostnad öre	Summa Kr.	Summa öre
1	2	3		4	5	6		7		8	
		Överfört				5168	75			2420	--
40-39+40	60	Uppschaktning av svämjord	m^3	225	1:25	281	25				
0-+28	28	- " -	"	195	1:25	243	75				
39-38+26	74	- " -	"	325	1:25	406	25				
0-+66	66	- " -	"	485	1:25	606	25				
36+88-35+48	140	- " -	"	665	1:25	831	25				
0-1+24	124	- " -	"	1105	1:25	1381	25				
33+29-32+76	53	- " -	"	385	1:25	481	25				
0-+24	24	- " -	"	190	1:25	237	50				
32+32-29	332	- " -	"	1640	1:25	2050	--				
29-26	300	- " -	"	1245	1:25	1556	25				
26-22+3	397	- " -	"	680	1:25	850	--				
0-+50	50	- " -	"	90	1:25	112	50				
0-+42	42	- " -	"	70	1:25	87	50				
18+70-18+20	50	- " -	"	10	1:25	12	50				
17+75-17+25	50	Rensning	m	50	0:20	10	--				
16+10-15+90	20	"	"	20	0:20	4	--				
0+20 29+19		Träbro typ A	st.	2	250:-	500	--				
24+88,22+20		" " B	"	2	170:-	340	--	15160	25		
		Jordersättning						1684	77		
		Arbetsledning o.oförutsett						2274	98	19120	--
		Rördiket B - B I									
80-80+43	43	3" rör med frakt	m	43	0:50	21	50				
		Grävning, läggning och återfyllning	"	43	0:65	27	95				
80-80+43	43	Grusning av rörskarvar	"	43	0:03	1	29				
80-80+43	43	Träunderlag för rören	"	43	0:20	8	60				
80		Rörutlopp typ A	st.	1	25:-	25	--				
80+43		Brunn typ B; d=0,37 m	"	1	23:-	23	--				
80-80+43	43	Justering av botten och slänter	m	43	0:20	8	60	115	94		
		Arbetsledning o.oförutsett						14	06	130	--
		Överföres								21670	--

PETTERSONSKA BOKTR.EFTR. SKARA

Läge	Längd m.	Arbete, jordmån m. m.		Antal	à pris	Kostnad Kr.	Kostnad öre	Kostnad Kr.	Kostnad öre	Summa Kr.	Summa öre
1	2	3		4	5	6		7		8	
		Överfört								21670	--
		I Rördiket C - C.									
90-90+59	59	5" rör med frakt	m	59	1:10	64	90				
		Grävning, läggning och återfyllning	"	59	0:80	47	20				
90+59-92	141	4" rör med frakt	"	141	0:80	112	80				
		Grävning, läggning och återfyllning	"	141	0:70	98	70				
90-92	200	Grusning av rörskarvar	"	200	0:05	10	--				
90-92	200	Träunderlag för rören	"	200	0:30	60	--				
90		Rörutlopp typ A	st.	1	30:-	30	--				
90+59		Brunn typ B; d=0,45 m	"	1	25:-	25	--				
92		" " B; d=0,37 m	"	1	23:-	23	--				
90-92	200	Justering av botten och slänter	m	200	0:15	30	--	501	60		
		Arbetsledning och oförutsett						78	40	580	--
		I Rördiket D - D.									
100-101+91	191	8" rör med frakt	m	191	2:25	429	75				
		Grävning, läggning och återfyllning	"	191	1:40	267	40				
100-100+60	60	Träunderlag för rören	"	60	0:50	30	--				
100-100+60	60	Grusning av rörskarvar	"	60	0:09	5	40				
100+60- -101+91	131	Grusunderlag för rören samt grusning av rörskarvar	m	131	0:20	26	20				
100		Rörutlopp typ B	st.	1	30:-	30	--				
101+91		Brunn typ A; d=0,45 m	"	1	35:-	35	--	823	75		
		Arbetsledning o.oförutsett						126	25	950	--
		I Rördiket E - E.									
110-110+12	12	4" rör med frakt	m	12	0:80	9	60				
		Grävning, läggning och återfyllning	"	12	0:70	8	40				
110-110+12	12	Grusning av rörskarvarna	"	12	0:05		60				
110-110+12	12	Träunderlag för rören	"	12	0:25	3	--				
110		Rörutlopp typ A	st.	1	25:-	25	--				
110+12		Brunn typ B; d=0,37 m	"	1	23:-	23	--				
110-110+12	12	Just.av btn o.slänter	m	12	0:20	2	40	72	--		
		Arbetsledning o.oförutsett						8	--	80	--
				Summa kronor						23280	--

Se-

Läge	Längd m.	Arbete, jordmån m. m.	Antal	à pris	Kostnad		Kostnad		Summa	
					Kr.	öre	Kr.	öre	Kr.	öre
1	2	3	4	5	6		7		8	

gerstorp den 6 dec. 1944.

I tjänsten:

Statens lantbruksingenjör.

PETTERSONSKA BOKTR. EFTR.
SKARA

425613

Översiktskarta.

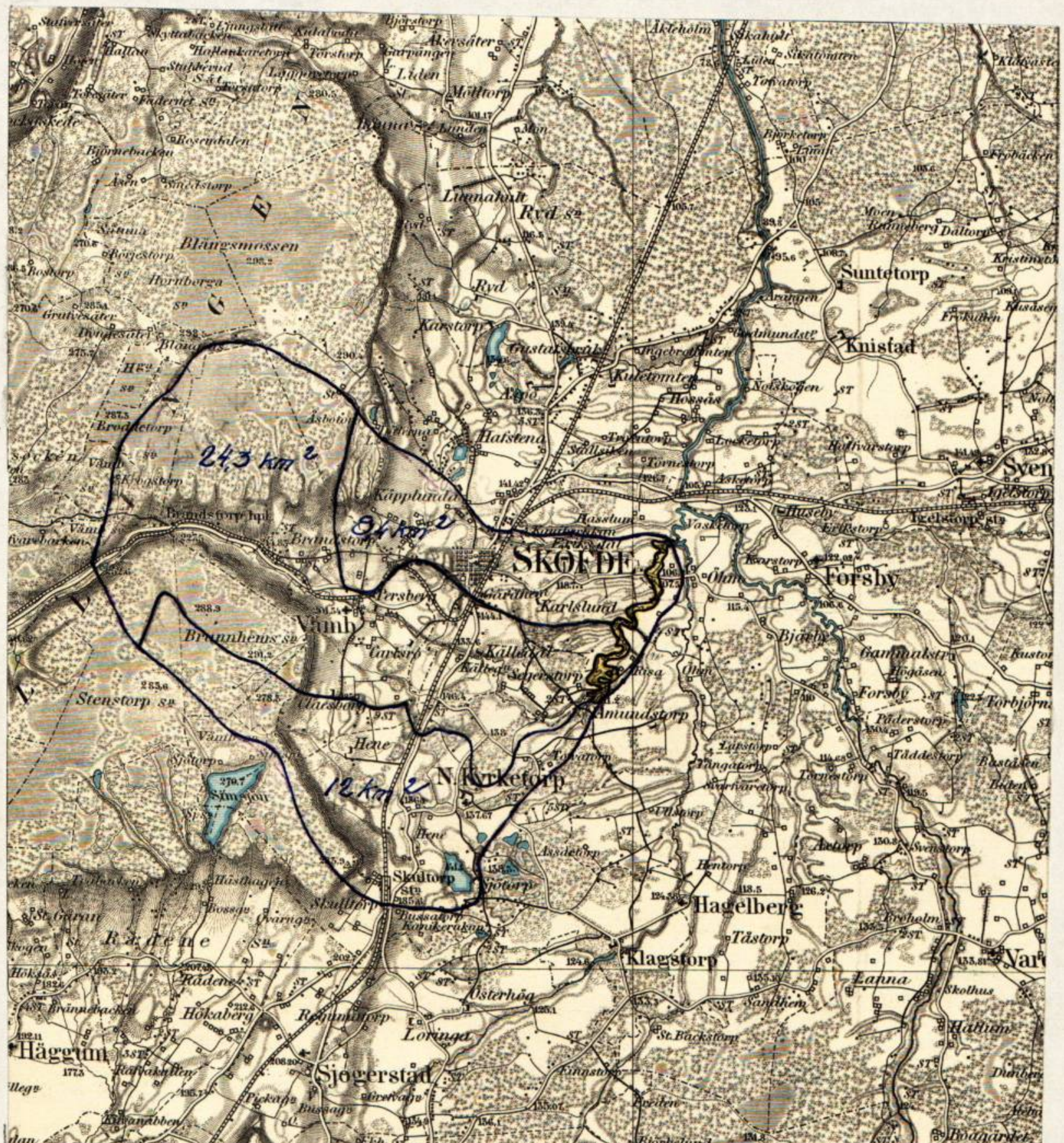

Skala 1:100 000 .

Bil. J.

Utlåtande vid syneförrättning enligt vattenlagen för torrläggning av mark tillhörande Segerstorp Västergården m.fl. hemman inom Skövde stadsland av Skaraborgs län.

Ifrågavarande företag, som avser fördjupning och utvidgning av en i nordlig huvudriktning flytande bäck med sidogrenar genom och från vattenskadade marker, belägna omkring 2 km. öster om Skövde stad inom sektion n:r 3 av nederbördsområde n:r 140, i och för ernående av bättre torrläggning och ökad alstringsförmåga, är enligt bestämmelserna i 7 kap. vattenlagen att anse såsom vattenavledning. Belägenheten framgår av omstående översiktskarta, där torrläggningsområdet utmärkts med gul färg och vattensamlingsområdets gränser med blå linjer.

Över till uppgrävning ifrågasatta avloppssträckor hava profil- och sektionsritningar upprättats utvisande förhållandena vid undersökningstillfället, varjämte de härav beroende vattenskadade markerna avfattats å nivåkarta. Å denna karta äro de till uppgrävning avsedda avloppssträckorna utmärkta med dels dubbla, dels enkla röda linjer och de röda bokstäverna A - B - - C - D - E - F - G för huvudavloppet samt $A - A^{I}$, $A - A^{II}$, $B - B^{I}$, $C - C^{I}$, $D - D^{I}$ och $E - E^{I}$ för sidogrenar härtill. Dubbla röda linjer beteckna härvid, att avloppet skall utföras

som öppet dike, och enkel röd linje, att det skall göras täckt. Streckad röd linje mellan tvänne heldragna betecknar täckt ledning för vanlig vattenföring under öppen ränna för flöden. Avloppens blivande dimensioner hava å profil- och sektionsritningarna utmärkts med rött.

Dessutom har ett annat alternativ med bättre bottenlutning å huvudavloppet blivit föremål för utredning, omfattande jämväl sträckan G - H . Denna utredning visar, att detta utföringssätt skulle medföra högre kostnad pr förbättringskrona för sökandena, samt har ej heller föranlett annan sakägare att yrka på företagets utsträckning och skall därför icke komma till utförande. Detta alternativ har å profil- och sektionsritningarna utmärkts med grönt.

Vattensamlingsområdet för de olika avloppssträckorna har uttagits å generalstabens karta och delvis uppgåtts å marken. Storleken har med blått angivits å profilritningarna. Den största till avrinning kommande vattenmängden har i fråga om huvudavloppet samt grenarna $A - A^{I}$ och $A - A^{II}$ antagits komma att uppgå till 120 liter pr sekund och km^2 och i fråga om andra avlopp för flöden till 2,0 liter pr sekund och hektar. Vanlig vattenföring har beräknats uppgå till 0,2 liter pr sekund och hektar. Medelvattenmängden under vegetationsperioden har antagits vara 0,05 liter pr sekund och hektar.

På grundval av de sålunda uträknade vattenmängderna hava avloppen dimensionerats för möjliggörande av torrläggning till ändamålsenligt djup och säkerställande mot översvämning vid flod för

~~meters djup av~~ all härav beroende mark, tillhörig sökandena.

Den mark, för vilken dikningen medför båtnad, och som alltså skall ingå i företaget, begränsas å nivåkartan av en streckad svart linje så belägen, att all därutanför liggande mark torde kunna till fullo torrläggas utan hinder av nuvarande vattenförhållanden i till uppgrävning avsedda avloppssträckor.

För utrönande av den genom företaget uppkommande båtnaden hava synemännen efter i 7 kap. 22 § vattenlagen stadgade grunder verkställt uppskattning, vars resultat i detalj föreligger i den bilagda värderingslängden.

Den å kartan avfattade och enligt förenämnda längd förbättrade marken är att anse som en torrläggningssamfällighet, för vilken skäl till uppdelning i olika avdelningar ej förefinnes.

Kostnaderna för företagets utförande skola sålunda ~~inom varje samfällighet för sig~~ fördelas på delägarna i mån av båtnaden för vars och ens mark. Den sålunda uträknade deltagningsskyldigheten finnes för varje fastighet angiven i kolumn 16 av kostnadsfördelningslängden, där den är uttryckt i procent av samfällighetens totalkostnad. I kolumn 15 är det häremot svarande beräknade kostnadsbeloppet angivet.

Kostnaderna för avloppens underhåll skola fördelas efter samma grunder, som för färdigställandet angivits.

Det åligger företaget, att verkställa ombyggnad av åtskilliga enskilda vägövergångar på sätt och platser, som av det bi-

lagda kostnadsförslaget och upprättad typritning närmare framgår.

Beträffande nu befintlig bro för enskild utfartsväg vid 53+82 har meddelats, att denna skall ombyggas i samband med beslutad vägdelning, så att den i fråga om läge, djup och vattenöppning kommer att överensstämma med det nya huvudavloppets läge och dimensioner. Den fria vattenöppningens botten bör därvid icke läggas högre än +15,17 m. och dess bredd ej göras mindre än 3,50 m.
Statsbidrag härtill har enligt uppgift redan beviljats, och arbetet har påbörjats. Någon deltagningsskyldighet i framtida underhållet av över avloppen ledande vägövergångar skall ej åvila företaget.

Genom att endast det mindre omfattande alternativet kommer till utförande, beröres ej den befintliga bron för allmänna vägen Skövde - Varola.

Ej heller kan fiskeintresse av någon betydelse antagas bliva av företaget berört.

För mark, som åtgår till öppna avlopps utvidgning och till jordupplag, skall ersättning gäldas med belopp, som finnas angivna i den bilagda jordersättningslängden.

Andra skador, som till äventyrs kunna under arbetstiden av företaget orsakas, skola jämväl till fulla värdet ersättas, därest någon sakägare hos styrelsen framställer yrkande härom inom ett år efter företagets färdigställande. Sådan skada skall då utan dröjsmål genom styrelsens försorg uppskattas av sakkunnig person och därefter omedelbart ersättas. I brist på åsämjande vid val av värderingsman skall uppskattningen verkställas av inom länet tjänstgörande lantbruksingenjör eller den, han i sitt ställe sätter.

Avgift, varom förmäles i 11 kap. 95 § vattenlagen, skall, så snart detta utlåtande vunnit laga kraft, erläggas till Länsstyrelsen i Mariestad med 38 kronor 42 öre, vilken kostnad förskjutes av sökandena, och sedan företaget kommit till stånd, fördelas på delägarna med en krona 50 öre för tusen av vars och ens i kostnadsfördelningslängdens kolumn 9 angivna förbättringsvärde.

Kostnaderna för syneförrättningen skola, sedan företaget kommit till stånd, fördelas på delägarna efter samma grunder, som för grävningskostnaderna angivits, men förskjutas nu av sökandena.

Jämlikt föreskrifterna i 10 kap. 62 § vattenlagen få synemännen i fråga om företaget ytterligare bestämma:

att det skall, därest sökandena önska fullfölja detsamma, utföras i fullständig överensstämmelse med bestämmelserna i detta utlåtande med därtill hörande ritningar och handlingar;

att ur öppet avlopp uppschaktad jord och sten skall läggas minst 0,6 meter från avloppets kanter och med en lutning mot dessa, icke överstigande 1:1, varjämte nödiga öppningar för ytvattnets framsläppande genom upplagen skola anordnas;

att till rörledningar och rörtrummor skola användas rör, som uppfylla gällande standardfordringar;

att under arbetstiden vatten ej får uppdämmas eller påsläppas

på sätt att skada uppstår;

att rörbrott, ras eller förskjutningar, som till äventyrs inträffa, omedelbart skola avhjälpas och nödiga släntförändringar eller förstärkningsåtgärder vidtagas;

att arbetena för företagets utförande böra genom entreprenad överlåtas på härför skickad person;

att arbetena må begynna så snart detta utlåtande vunnit laga kraft, samt böra vara bragta till slut före utgången av år 1950;

att företaget skall anses fullbordat, när det avsynats och godkänts av inom länet tjänstgörande lantbruksingenjör samt

att det skall benämnas "Segerstorps vattenavledningsföretag av år 1944".

Talan mot förrättningen och detta utlåtande må föras vid Västerbygdens vattendomstol, adress Vänersborg, till vilken besvären med iakttagande av bestämmelserna i 11 kap. 85 § vattenlagen skola vara ingivna inom sextio dagar från nedanstående datum.

Segerstorp ~~Skövde~~ den 6 dec. 1944.

I tjänsten:

Biträdande gode män:

Karl Johansson Sam Samuelsson

Förbättrings-värde	Beräknad andel i kostnaden för företagets avdelningar					Delaktighet i kostnaderna för				
						Arbetets utförande m. m.		Syneförrättningen		
Kronor						Beräknad kostnad kronor	Procent av verkl. kostnad	Kr.	öre	
9	10	11	12	13	14	15	16	17		18
								Bil K.		

Kostnadsfördelningslängd.

Hemmanstal	Registernummer	Littera å kartan	Socken Hemman och jordägare	Sökande och med dem likställda	Ägofigur	Markens uppskattade värde Nuvarande värde Kronor	Blivande värde Kronor
1	2	3	4	5	6	7	8
			Skövde stad.				
			Segustorp Västerg. Harry Andersson Stadsäg. 1332-1335, " 1385-1387, " 1436, 1437, " 1439, 1440		1-27	2182:90	5172:-
			Segustorp Södergg. Anders Hjellgren Stadsäg. 1428-1430 " 1783		28-44	838:30	4200:-
			Segustorp Mellerg. Frans Lundin Stadsäg. 1329 " 1448-1451		45-52	295:90	2712:-
			Risa Birger Andersson Stadsäg. 1151		53-56	149:70	2172:-
			Risa Brödr. Carl o. Sven Larsson Stadsäg. 1143, 1144 1147, 1148		57-71	494:-	3828:-
			Risa Jean Gjengkvist Stadsäg. 1139		72-74	53:30	756:-
			Risa Elin Vallin Stadsäg. 1130, 1132-1134 1137		75-81	47:20	949:-
			Risängen Skövde stad Stadsäg. 1535 Arr. Harry Berghström		82-90	363:40	4232:90
			Risestorp Skövde stad Stadsäg. 1458 Arr. Torsten Andersson		91-105	301:10	1972:10
			Överföres			4725:80	25994:-

Förbättrings-värde	Beräknad andel i kostnaden för företagets avdelningar					Delaktighet i kostnaderna för			
						Arbetets utförande m. m.		Syneförrättningen	
Kronor						Beräknad kostnad kronor	Procent av verkl. kostnad	Kr.	öre
9	10	11	12	13	14	15	16	17	18
				Areal total åker ha ha					
				16 - 8					
2989:10						2716:54	11,669	144:11	
				13 - 8					
3361:70						3055:27	13,124	162:08	
				10 - 7					
2416:10						2195:77	9,432	116:48	
				18 · 13					
2022:30						1837:96	7,895	97:50	
				18 - 15					
3334: -						3030:12	13,016	160:75	
				4.5 - 3.5					
702:70						638:57	2,743	33:88	
				19 - 15					
901:80						819:69	3,521	43:48	
				33 · 25					
3869:50						3516:91	15,107	186:57	
				35 - 35					
1671: -						1518:79	6,524	80:57	
21268:20						19329:62	83,031		

Hemmanstal	Registernummer	Littera å kartan	Socken Hemman och jordägare	Sökande och med dem likställda	Ägofigur	Markens uppskattade värde Nuvarande värde Kronor	Blivande värde Kronor
1	2	3	4	5	6	7	8
			Överfört			4725:80	25994:-
			Sörgården Joh. Andersson (Stolby) Stadsäg. 1128, 1452		106-108	28:20	125:40
			Grönedal E. Kjellgrens stbh. Stadsäg. 1487		110-117	1066:20	5315:70
			Summa			5820:20	31435:10

FETTERSONSKA BOKTR.-EFTR.
SKARA

Förbättrings-värde	Beräknad andel i kostnaden för företagets avdelningar					Delaktighet i kostnaderna för			
						Arbetets utförande m. m.		Syneförrättningen	
Kronor						Beräknad kostnad kronor	Procent av verkl. kostnad	Kr.	öre
9	10	11	12	13	14	15	16	17	18
				Areal					
21268:20				Total åker		19329:62	83,031		
				ha ha					
97:20				9 - 6.5		88:23	0,379	4:68	
				32 - 27					
4249:50						3862:15	16,590	204:88	
25614:90						23280:—	100,000	1234:98	

Segerstorp den 6 dec. 1944

Axel Nelin

Karl Johansson Sven Svensson

ARVODESRÄKNING

för syneförrättning enligt vattenlagen angående Segersjöns vattenavledningsföretag år 1944 inom Skövde stadsland socken av Skaraborgs län,

upprättad enligt nedanstående §§ i lantbruksingenjörstaxan av den 27 juni 1930.

År	Dato	Arbete	Antal	à kr	Kr	öre	Kr	öre
1	2	3	4	5	6		7	
		Kallelser och kungörelser, § 5, st	54	0,50			27	-
		Ägomätning: i skala 1:4000, §§ 6—10						
		a) för mätningsområdets gränser enl. tariff I,						
		1) i åker, raklinje km		1,50				
		kroklinje „	2,1	3,00	6	30		
		i annan mark, raklinje „		3,00				
		kroklinje „	9.0	6,00	54	-		
		2) för strandsträckor utefter sjö o. vattendrag med bredd över 15 m						
		i åker, raklinje km		3,00				
		kroklinje „		5,00				
		i annan mark, raklinje „		5,00				
		kroklinje „		11,00				
		3) för strandsträckor utefter mindre vattendrag, bredd 10—15 meter						
		i åker, raklinje „		1,00				
		kroklinje „		2,00				
		i annan mark, raklinje „		2,00				
		kroklinje „		5,00				
		b) för mätningsområdets olika ägoslag, ägofigurer och areal enligt tariff II						
		åker, medelareal 0.12 ha st	21	0.05	105			
		ha	2,52	2.02	509			
		äng och odlingsmark, medelareal 0.27 ha st	141	0.18	25	38		
		ha	38.6	0.58	22	39		
		annan mark och impediment, medelareal ha st						
		ha						
		c) för vattenavlopp enl. tariff III med en medelbredd av >15, 10—15, <10 m						
		i åker o. d., raklinje km						
		kroklinje „						
		i annan mark, raklinje „						
		kroklinje „						
		Tillägg för mätning i skala 1:						
		d) för textning, skala o. d., 1:sta regalarket bladet			6	-		
		övriga regalark blad st					120	21
		Överföres					147	21

1	2	3	4	5	6	7
		Överfört				147 21
1943 okt.	5-17	**Avvägning.**				
		a) avvägning, längdmätning o.d., § 46 mom. 4 ..... *dagar*	4½	12,00	54 –	
		b) ytavvägning, § 11, mom. 1, tariff IV				
		i öppen mark, medelantal 5.4 *punkter pr ha* ..... *ha*	41.1	0.50	20 55	
		avvägda punkter ..... *st*	220	0.03	6 60	
		i annan mark, medelantal ..... *punkter pr ha* ..... *ha*				
		avvägda punkter ..... *st*				
		c) begränsningskurva, § 11, mom. 2:				
		i öppen mark ..... *km*	11.1	2,00	22 20	
		i annan mark ..... „		5,00		103 35
		Arealuträkning, *§ 13, tariff V, medelareal* 0,25 *ha,* ..... *st*	162	0.05	8 10	
		ha	41.1	0.10	4 11	12 21
		Ägobeskrivning, *§ 14, ägofigurer* ..... *st*	162	0,04		6 48
		Markvärdering:				
		a) uppskattning och värdering, § 46 mom. 5 ..... *dagar*	¾	12,00	9 –	
		b) gradtabell eller kurva, § 16, mom. 1:				
		för första kilometern av avlopps längd ..... *km*			4 —	
		för övriga kilometer ..... *st*	2.5	1,50	3 75	
		c) uträkning därmed av värde pr ytenhet, § 16, mom. 2, värdetal „	238	0,06	14 28	
		d) uträkning av förbättring eller försämring, § 17, ägofigurer „	119	0,12	14 28	45 71
		Längdprofil, *§ 19, längdskala 1:* 4000				
		a) uppritning enl. tariff VI, 1) endast markyta ..... *km*	0.5	3.00	1 50	
		2) befintligt avlopp eller vall ..... „	5.9	3.50	20 65	22 15
		Tvärsektioner, *§§ 21 och 22, i skala 1:100,*				
		vid uppritning av endast befintlig eller ny sektion ..... *st*	123	0.15	18 45	
		tillägg för 5 m² våt area vid flöden „	119	0.10	11 90	
		vid uppritning av såväl befintlig som ny sektion ..... „	92	0.25	23 -	
		tillägg för 5 m² våt area vid flöden „	92	0.15	13 80	
		„				67 15
		Antal blad med profil- och sektionsritningar ..... „	8	3,00		24 –
		Hydrografisk utredning, *§§ 23 och 48, grundbelopp*			~~2~~ —	
		för vattenområdets areal ..... *km²*		0,02		
		dagar	1½	12,00		18 –
		Dimensionsberäkning, *§ 24*				
		a) för öppet avlopp, utan särskild beräkning ..... *km*	3.1	3,50	10 85	
		tillägg för särskild beräkning av dimensionerna ..... „	3.1	1,00	3 10	
		„ „ *våta sektionsarean vid h. v. y. 0,50 kr pr m²* „				
		nämligen 5 *m² sektion på* ..... „	3.1	2,50	7 75	
		„ „ „ ..... „				
		„ „ „ ..... „				
		„ „ „ ..... „				
		b) täckt ledning, 1) inre diameter intill 20 cm ..... *st*	4	6,00	24 -	
		2) „ „ *över 20* „ ..... „		10,00		45 70
		Inritning å kartan av avlopp och vallar, *§ 26, grundbelopp*			1 —	
		tillägg för varje cm verkligt mått å kartan ..... *cm*	160	0,03	4 80	5 80
		Arbetsbeskrivning, *§ 27, 1:a sidan*			3 —	
		tillägg för övriga sidor ..... *st*	1	2,00	2 -	5 -
		Överföres				502 36

1	2	3	4	5	6		7	
		Överfört					502	36
		Kostnadsberäkning, *§ 28, a) nyanläggning* ... *km*	1.6	2,50	4	–		
		därjämte 25 öre pr m² av våta sektionsarean vid h. v. y.						
		nämligen 5.0 *m² sektion på* ... „	1.1	1.25	1	38		
		b) vid förändring av befintligt avlopp ... „	2.0	4,00	8	–		
		därjämte 50 öre pr m² av våta sektionsarean vid h.v.y.						
		nämligen 5.0 *m² sektion på* ... „	2.0	2.50	5	–		
		c) av kostnadsförslagets slutsumma 0,1 % (broar och vallar inberäknade) ...			21	37	39	75
		Förslag till invallning, *§ 29*						
		a) Konstruktion och dimensionering av vallar ...			8	–		
		b) Inläggning av vallkrön ... *km*		0,50				
		c) Uppritning av tvärsektioner ... *st*		0,25				
		d) Kostnadsberäkning ... *km*		3,00				
		§ 46 Förslag till pumpstation ... *dagar*		12,00				
		Förslag till bro- och trumbyggnad, *§§ 33—35 och 38*						
		Dimensionsberäkning ... *st*		8,00				
		Ritarbete för 2 broar med 6 resp. 7 m:s spänvidd			13	–		
		för särskilt konstruerade landfästen ... *st*	1	4,00	4	–		
		Kostnadsberäkning ...						
		för särskilt konstruerade landfästen ... *st*		4,00				
		Grundförstärkning ... *m²*		0,10				
		Ritningar, antal blad ... *st*		3,00			17	–
		Införande av höjdsiffror å plankartan, *§ 39* ...	220	0,01			2	20
		Översiktskarta, *§ 41* ...					4	–
		Ersättningslängd, *§ 42, grundbelopp* ...			1	50		
		antal ersättningsbelopp ... *st*	96	0,25	24	–	25	50
		Kostnadsfördelning, *§ 43, grundbelopp* ...			2	—		
		antal fastigheter ... *st*	11	0,30	3	30		
		tillägg för fastigheter i olika avdelningar ... „		0,20			5	30
		Utlåtande, *§ 45* ... *sid*	6	3,00			18	–
		Sammanträden o. upprättande av protokoll, *§ 46 mom. 1, dagar*	2	12,00			24	–
		Särskild utredning, *§ 46, mom. 2* ang. landvägsbro „	1/2	12,00			6	–
		" " ang. alt. med större vattenledning „	12	12,00			144	–
nov	9	***Utredning å länets lantmäterikontor rörande fastighetsgränser, jordregisternummer o. d.,*** *§ 46, mom. 15* ... *dagar*	1	12,00			12	–
		Förslag enl. § 46 mom. 15, *brunnar* ... „	3/4	12,00	9	–		
		utlopp för täckt ledning ... „	1	12,00	12	–	21	–
		slamficka ... „		12,00				
		Lösen för:						
		Kopia av plankartan, *§ 51* — *Summa kronor*					821	11
		1) 1:sta regalarket bladet ...			10	50		
		övriga regalark blad ... *st*						
		2) efter kartans skala och ägofigurernas medelareal, tariff VII, skalan 1: 400, *medelareal* 0.25 *ha, ägofigurer st*	162	0.07	11	34		
		... *ha*	41.1	0.14	5	75		
		Överföres			27	59		

1	2	3	4	5	6		7	
		Överfört			27	59		
		höjning för handkopia å ritpapper, 25 %						
		3) insättning av höjdlägestal st	220	0,02	4	40		
		inritning av kanaler och diken, grundbelopp			1	75		
		tillägg för varje cm verkligt mått å kartan, cm	160	0,05	8	—	41	74
		Kopia av profil-, sektions-, bro- och trumritningar, § 54,						
		1) enligt tariff VIII, endast markyta km						
		befintligt vattendrag eller vall „	2.8	3.—	8	40		
		nytt avlopp eller vall „	0.5	5.—	2	50		
		ändring av befintligt avlopp „	3.1	6.—	18	60		
		2) tvärsektioner, originalritningens belopp			31	60		
		3) broar och trummor, „ „			17	—		
		4) för varje med rubrik, skalor o. d. försett blad st	7	3,00	21	—		
					99	10		
		nedsättning för kopia å kalkerväv 25 %			24	77	74	33
		Kopia av annan ritning, § 46, pumpstation, dagar		12,00				
		brunn, rörutlopp och slamficka „	1¾	12,00	21	—		
							21	—
		Avskrift av synehandlingarna, § 57 sid	60	0,55			33	—
		Översiktskarta i d:o, § 41					4	—
		Summa kronor					174	07
		Övriga förrättningskostnader.						
		Lösen av förordnandet jämte kommissionärsarvode			3	—		
		Annonskostnader ang. sammanträden			23	20		
		Inbindning av förrättningshandlingar o. uppklistring av ritningar			22	—	48	20
		Arvode till biträdande förrättningsmannen						
		Ersättning till gode männen enligt egna räkningar			52	80		
		Kostnader för hantlangning, materialer o. d. dagsv.	16.5	8.—	132	00		
		Biträdes resa till lantmäterikontoret			6	80	191	60
		Summa kronor					239	80
		Sammandrag.						
		Förrättningsmannens arvode					821	11
		Lösen för kopior och avskrifter					174	07
		Övriga förrättningskostnader					239	80
		Summa kronor					1234	98

Den som icke åtnöjes med denna räkning äger att inom tre månader från nedanstående dag klander därå anställa genom stämning till Skövde *häradsrätt.*

Ingarskogs *den* 6 dec. 1944

Statens lantbruksingenjör.

Att sakägare erhållit en med denna lika lydande räkning betyga:

Karl Johansson Sven Sonesson

Kronor ..... *kvitteras:*

..... *den* ..... 19.....

PETTERSONSKA BOKTR.-EF.TR. SKARA 425486

64 st. à 0.40
24 " - 0.25

Gode männen betalas gm mig. [illegible] 27/12

Skövde

9 x 1103

LI 207/60
BB/JCK

Byggnadskontoret,
S k ö v d e .

Bro över Segerstorpsbäcken vid Risa, Skövde stad, för den s.k. Risavägen.

Med anledning av Eder skrivelse den 27 september 1960 beträffande erforderliga hydrologiska uppgifter m.m. för ovanstående vattenavlopp, får jag efter verkställd undersökning meddela följande:

Avloppet ingår i "Segerstorps vattenavledningsföretag av år 1944".
Ordförande: Lantbrukare Anders Kjellgren, brl. 4100, Skövde.

Nederbördsområde	37,5 km^2
Högsta högvattenföring	5,6 m^3/s
" högvattenstånd	Höh + 112,00 m
Erforderligt bottenläge	" + 110,00 "
Erforderlig fri öppning	3,0 m
Alt. erforderlig inre diameter dubbeltrumma	2000 mm

Vid alt. med dubbeltrumma finnes risken för att ris, is etc. kan fastna mellan trummorna.

Fixpunkt kors i hörn av mur till gödselstad ca 79 m V bromitt, 4 m S vägkant — Höh + 113,89 m.

Skara den 20 oktober 1960.

I tjänsten:

Jan Aspegren
Lantbruksingenjör.

LI 207/60.

BD/

~~Vägförvaltningen i Skaraborgs län, Mariestad.~~

Byggnadskontoret, Skövde

Med anledning av Eder skrivelse ..... den 27/9 .....1960.
beträffande erforderliga hydrologiska uppgifter m.m. för ~~nedan~~ovanstående vattenavlopp får jag efter verkställd undersökning meddela följande:

Bro
~~Trumma~~ över Segerstorpsbäcken vid Risa,
Skövde stad ~~socken, allm. vägen~~ för den s.k. Risavägen

Avloppet ingår i ...Segerstorps.....vattenavledningsföretag av år .1941....
Ordförande ...Lantbr. Anders Kjellgren, Brl. 4100 Skövde.....tel. .....

Nederbördsområde		37.5	km^2
Högsta högvattenföring		5.6	m^3/s
" högvattenstånd	Höh +	112.00	m
~~Lägsta lågvattenstånd~~	" +		"
Erforderligt bottenläge	" +	110.00	" ~~för kopport~~
Erforddrlig fri öppning	"	~~+ 109.90~~ 3.0	" ~~dubbeltrumma vid utf. av kopport~~
Erforderlig inre diameter Dubbeltrumma		2000	mm

~~Erforderlig oval plåttrumma~~
Vid att med dubbeltrumma gjmes inkn för att ric, is ek. kan fastna mellan trummorna.

Fixpunkt ...Kors i hörn av mur till gödselstad c:a 79 m V. bromitt, 4m S. vägkant Höh + 113.89 m

Skara den ....20/10..... 1960..

Utredning:

Avvägningsbok 2/60 B.B.

Avrinning max.	1.5	l/s.ha					
HHQ	5.6	m^3/s	HHW	1.52 m	Höh +	111.62	m
MQ	0.38	"	MW	0.37 "	" +	110.47	"
LIQ	—	"	LLW	—	" +	—	"
I	2.0 %		Vattenhastighet i avloppet			1.26	m/s
Slänt	1:1		" " trumman			1.80 ~~1.0~~	"
Bottenbredd	1.40	m	Avbördning vid 9 (19) cm uppdämning			5.6	m^3/s
Vattendjup vid HHQ	1.52	"					
Våt sekt.area vid HHQ	4.45	m^2					

Lägsta åker ca 250 m uppstr. + 112.40 m
" äng " " " + — "
Täckdikesöga " " " + — "

BB

SKÖVDE STAD

BYGGNADSKONTORET

Byggnadschef	tel. 159 21
Byråingenjör	» 125 12
Ingenjörskontor	» 123 87
Expedition	» 125 11
Förråd	» 114 35
Förmanskontor	» 120 61
Vattenverkmästare	» 147 02
Avloppsreningsverk	» 117 38

LANTBRUKSNÄMNDEN
I SKARABORGS LÄN
29 SEP 1960
Diarie Nr LI 207

Till
Lantbruksingenjören i Skaraborgs län
Skaraborgsgatan 10
S k a r a.

Ang. bro över Segerstorpsbäcken vid Helgesgården, Skövde.

Enskilda vägen från Segerstorp till allmänna vägen Skövde - Varola över Risa d.s.k. Risavägen skall bli föremål för vissa förbättringsarbeten. Härvid skall bl.a. ifrågavarande bro, vars läge framgår av markeringen på här bifogade generalstabskarta, utföras så att belastning från stridsvagnstrafik kan tålas, och körbanan breddas till 4 meter.

Den nuvarande brons landfästen äro icke grundlagda på tillräckligt djup varför dessa icke kunna användas för påbyggnad av ett bredare körbanedäck.

Lämpligare synes vara att ersätta bron med en trumma vars genomströmmningsarea är tillräckligt stor.

Under hänvisning till ovanstående anhålles om yttrande beträffande det tänkta förfarandet och vilken minsta genomströmmningsarea, som kan tillåtas.

Skövde den 27 sept. 1960

Alvar Dannberg

Alvar Dannberg

I. Cedersved

/ I. Cedersved

209/60

2000. 2. 58.

Kartkort: SKÖVDE Skala 1:100 000 0 1 2 3 4 5 Km

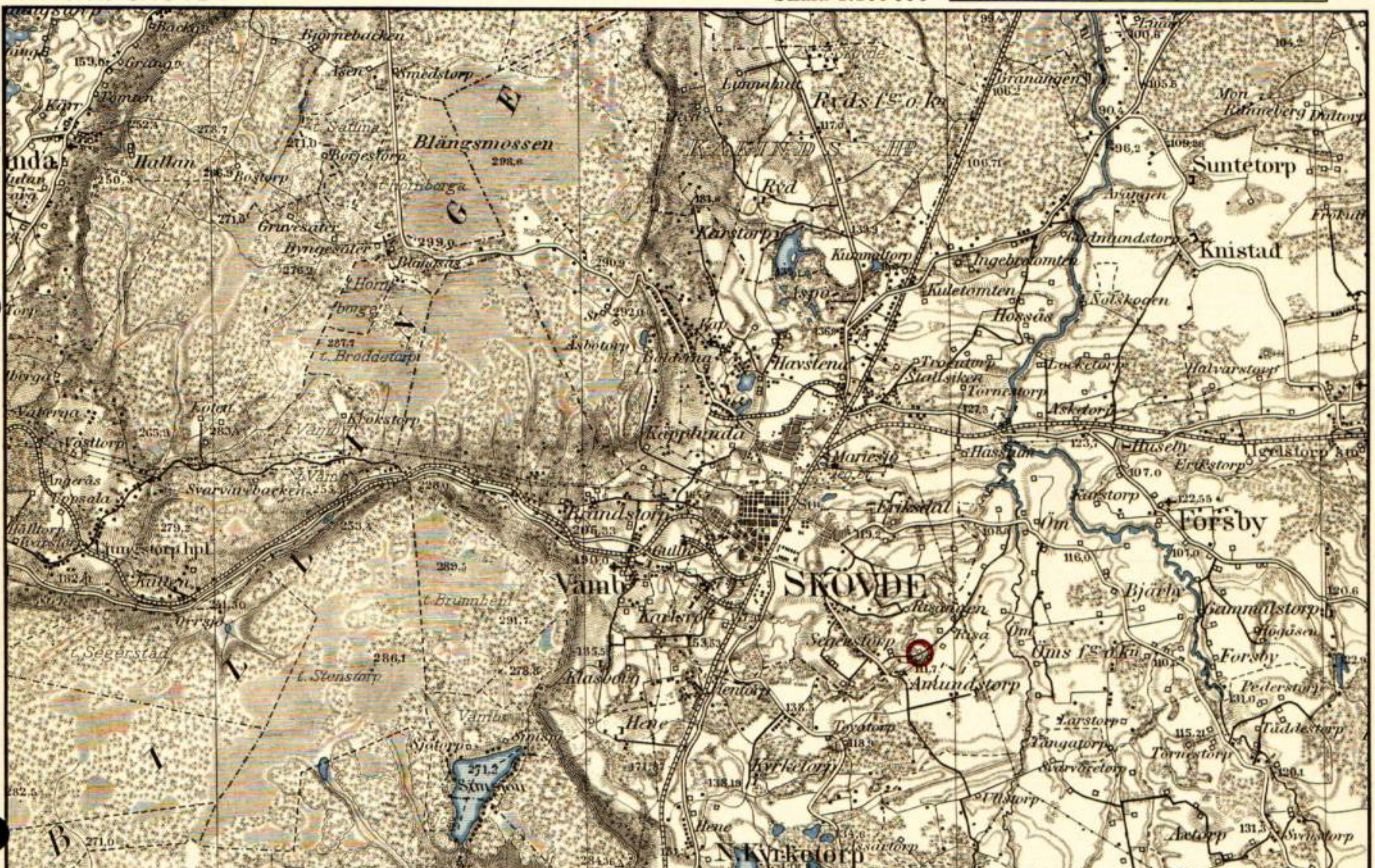

Särtryck ur gen.-bl. 43 Skara (utg. 1887, rev. 1936).
Tryckt av Generalstabens litografiska anstalt, Stockholm 1957.

Enligt avtal med Rikets allmänna kartverk innehas förlagsrätten till denna karta av Generalstabens litografiska anstalt.

Trumma gen Risavägen, Skörde.

N.O. = 3750 ha

$Q = 1{,}5 \times 3750 \simeq 5.6\ m^3$

$v = 1{,}0\ m/s.$

$Q = F \cdot v \qquad F = \frac{5.6}{1.0} = 5.6\ m^2$

Med 2 st 2.0 m trummor är $A = 2 \cdot 3.14 = \underline{6.28\ m^2}$

Dubbeltrumma 2.0 m eller

Koport $\underline{\underline{2.20 \times 2.50\ m}}$.

Koport lämpligast.

ϕ 1600. $A = 2.0\ m^2$

ϕ 1800 $A = 2.54$ "

ϕ 2000 $A = 3.14$ "

Uppd. i koport:

$3.0 \cdot t = 5.6 \qquad t = \frac{5.6}{3} = 1.87$

~~Uppd = 1.87 - 1.68 = 0.19 m~~ 0.09 m

$2.5 \cdot t = 5.6 \qquad t = \frac{5.6}{2.5} = 2.24$

Uppd. $= 2.24 - 1.68 = \underline{\underline{0.56\ m}}$

3750 ha

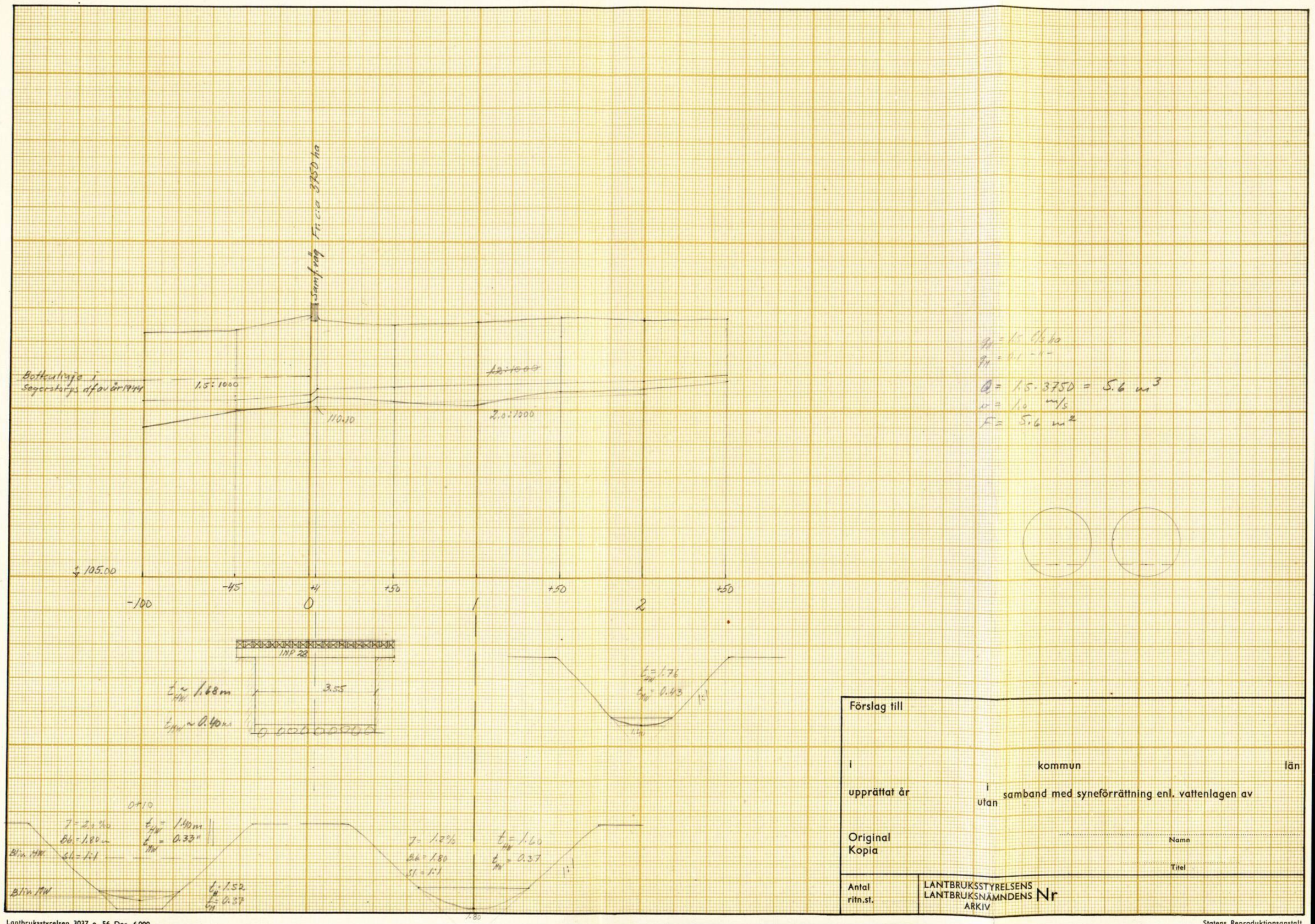

Förslag till

i kommun län

upprättat år i samband med syneförrättning enl. vattenlagen av
utan

Original
Kopia

Namn

Titel

Antal ritn.st.

LANTBRUKSSTYRELSENS
LANTBRUKSNÄMNDENS
ARKIV
Nr

Lantbruksstyrelsen 3037 e. 56 Dec. 6000.

Statens Reproduktionsanstalt

281/47 kom

BEVIS
~~RAPPORT~~

LANTBRUKSSTYRELSEN
31 AUG 1949
DIARIE Nr J3018
SAK Nr

över verkställd avsyning.

Företag: "Segerstorps vattenavledningsföretag av år 1944" inom
(namn, socken och län)
Skövde stadsland av Skaraborgs län.

Ordf. i styrelsen: / ~~Förtroendeman~~: / ~~Endeintressent~~: Lantbrukaren Harry Andersson, Segerliden, Segerstorp, Skövde.

FÖREDRAGET DEN 9 SEP. 1949 LANTBRUKSSTYRELSEN

Godk.

Arbetsplanen fastställd den 31 maj 1947.

Ändring medgiven den -

Bidrag från statens avdikningsanslag 11.930:-- kronor

Lån från statens avdikningslånefond 10.490:-- kronor

Arbetstid enl. synemännens utlåtande före utgången av år 1950.

Arbetstid enl. kontrakt med Lantbruksstyrelsen 1 sept. 1950.

Förlängning medgiven av {Lantbruksstyrelsen / Vattendomstolen} till -

Ber. 31/5 47 11.930 10.490
10.000 8.800
1.930 1.690

Vid förrättningen, som verkställts av assistent Axel Kedefält

den 17 juni 1949, har befunnits att företaget var utfört enligt den fastställda arbetsplanen med undantag av följande:

Betr. diket A - B - C - D - E.

Kanalen har till fördel för framtida underhållet rätats från punkt 47+15 till punkt 41. dyrare c:a 900 kr.

Körbanan för träbron vid punkt 55+78 är utförd till en bredd av 3,6 m. mot föreskriven 4,0 m. - ca 80 kr.

Betr. diket B - B I.

Rörledningen under flödesdiket ej utförd. utgår - 130 kr. - 210 kr.

Betr. diket C - C I.

Diket har utförts såsom öppen kanal. samma kostnad.

Förestående, av intressenterna begärda ändringar ha med blått införts å plankarta och profilritningar.

Företaget förordas till godkännande i befintligt skick.

Företagets slutliga kostnader ha uppgått till 34.011:84 kronor, 34.566:23

Godkännande med de ändringar
Ändringarna äro införda å arbetsritningarna
9 vårvinter.

K. Lantbruksstyrelsen formulär K 103.
12. 1946. 10 000.

STATENS REPRODUKTIONSANSTALT
532546

varav i räntor under arbetstiden kronor 720:-- och i styrelsearvoden 545:-- kronor.

Lantbruksingenjörskontoret Skara den 1 aug. 1949.

/Sven Hallin/
Lantbruksingenjör i Skaraborgs län.

Lantbruksingenjören
i Skaraborgs län

LANTBRUKSSTYRELSEN
31 AUG. 1949
DIARIE Nr J3018
SAK Nr

Till

Kungl. Lantbruksstyrelsen.

Undertecknade, såsom styrelse för "Segerstorps vattenavledningsföretag av år 1944" inom Skövde stadsland av Skaraborgs län, får härigenom vördsamt anhålla om ändring i arbetsplanen för företaget, så att detsamma kan godkännas med de vid avsyningen befintliga avvikelserna från fastställd arbetsplan, vilka framgå av lantbruksingenjören i Skaraborgs län S. Hallins avsyningsbevis av den 1 aug. 1949.

Segerstorp pr Skövde den aug. 1949.

Harry Andersson
/Harry Andersson/

Anders Kjellgren
/Anders Kjellgren/

Carl Larsson
/Karl Larsson/

Mot bifall till förestående ansökan hava undertecknade av ändringarna berörda markägare intet att invända:

Harry Andersson
/Harry Andersson/

Anders Kjellgren
/Anders Kjellgren/

Carl Larsson
/Carl Larsson/

Birger Andersson
/Birger Andersson/

Sven Larsson
/Sven Larsson/

Frans Lundin
/Frans Lundin/

Elin Vallin
/Elin Vallin/

Egenhändiga

namnteckningarna bevittnas:

Göste Harryson Allan Gunnarsson

Utredning angående ytterligare statsunderstöd till "Segerstorps vattenavledningsföretag av år 1944" inom Skövde stadsland av Skaraborgs län.

Genom beslut den 31 maj 1947 fastställde Kungl. Lantbrukstyrelsen arbetsplan för företaget och beviljade samtidigt 11.930:- kronor i bidrag från statens avdikningsanslag och 10.490:- kronor i lån från statens avdikningslånefond till företagets utförande. Kostnaderna beräknades därvid till 24.566:23 kronor.

Enligt vid avsyningstillfället den 17 juni 1949 företedda räkenskaper ha de verkliga kostnaderna uppgått till 34.011:84 kronor, varav 720:- kronor i räntor under arbetstiden. Båtnaden har uppskattats till 25.614:90 kronor. Merkostnaden uppgår till 9.445:61 kronor och beror på ökade arbetspriser efter kostnadsförslagets upprättande.

Verklig kostnad	34.011:84	kronor
Beräknad kostnad	24.566:23	"
Båtnad	25.614:90	"
Merkostnad	9.445:61	"
Merkostnad till vilkan statsunderstöd enl. K.K.431:39 beräknas utgå	1.048:67	"

Företaget skulle alltså vara berättigat erhålla statsbidrag enligt Kungl. kungörelsen 431:1939, där statsbidraget bör utgå till skillnaden mellan beräknad kostnad och båtnad, enär å desamma verkliga kostnaden överstiger jordförbättringen. Statsbidrag enl. Kungl. kungörelsen 192:1946 torde ej kunna erhållas.

Till merkostnaden sökes bidrag av statsmedel.

Skara den 7 september 1949

(Sven Hallin)
Lantbruksingenjör i Skaraborgs län.

281/49 – kmb

FÖREDRAGET
DEN 21 JUN 1949
I
LANTBRUKSSTYRELSEN

P. M.

D. N:r J 2443/49.

för utbetalande av statsunderstöd.

Företag: Segerstorps vattenavledningsföretag av år 1944 i Skövde stad,

SKARABORGS LÄN

Arb. plan: 31 maj 1947.

Kontrakt: 19 oktober 1948.

Fullbordas: 1 september 1950.

Statsbidrag: 11.930 kronor.

Lån: 10.490 kronor.

Beräkn. kostnad: 24:566:23 kronor.

Verkst. utbet. d. 19/10 48 m.fl. av statsbidrag: 6.500 kr.

av lån: 5.800 kr.

Utfört arbete enligt lbring S. Hallin den 9 / 6 1949

24.000 kr. = c:a 97 %.

0.83½ · 11.930 = 10.000
6.500
3.500

0.83½ · 10.490 = 8.800
5.800
3.000

bef

Ordf. i arb. styrelsen } Lantbr. Harry Andersson, Segerstorp, Skövde.

~~Ende intressent~~ }

Rekv. bifogad

Utbetalas av statsbidrag 3.500 kr.

av lån 3.000 kr.

Stockholm den / 19

K. Lantbruksstyrelsens formulär K 106.
12. 1946. 1000.

STATENS REPRODUKTIONSANSTALT
571448

LANTBRUKSSTYRELSEN
14 JUN. 1949
DIARIE Nr J 2443
SAK Nr

281/47

BEVIS
~~RAPPORT~~

LANTBRUKSNÄMNDEN
I SKARABORGS LÄN
13 JUNI 1949
Diarie Nr LI 106

över verkställd besiktning.

Företag: "Segerstorps vattenavledningsföretag av år 1944" inom
(namn, socken och län)
Skövde stadsland och Öhms socken av Skaraborgs län.

Ordf. i styrelsen: Harry Andersson,
~~Förbundsnämnd:~~
~~Endeintressent~~ Segerstorp, Segerliden, Skövde.

Arbetsplanen fastställd den 31 maj 1947.

Ändring medgiven den -

Bidrag från statens avdikningsanslag 11.930:-- kronor

Lån från statens avdikningslånefond 10.490:-- kronor

Arbetstid enl. synemännens utlåtande före utgången av år 1950.

Arbetstid enl. kontrakt med Lantbruksstyrelsen 1 sept. 1950.

Förlängning medgiven av {Lantbruksstyrelsen / Vattendomstolen} till -

Vid förrättningen, som verkställts av assistent Axel Kedefält den 31 maj 1949, har befunnits att företaget var utfört enligt den fastställda arbetsplanen i en omfattning, som jämte kostnaderna för syneförrättning och betänkande motsvarar en summa av 24.000:-- kronor eller omkring 97 procent av det till 24.566:23 kronor fastställda kostnadsbeloppet.

Verkliga kostnaderna överstiga de beräknade med omkring 30 procent.

Skara den 9 juni 1949.

/Sven Hallin/

Lantbruksingenjör i Skaraborgs län.

KR. 2 TVÅ KRONOR STAMPELMÄRKE 13/6-49

Lantbruksingenjör i Skaraborgs län

K. Lantbruksstyrelsen formulär K 103.
12. 1946. 10 000.

STATENS REPRODUKTIONSANSTALT
532546

281/47 – kmb,

FÖREDRAGET
DEN 8 MRS 1949
I
LANTBRUKSSTYRELSEN

P. M.

D. N:r J 1226/49

MG

för utbetalande av statsunderstöd.

Företag: Segerstorps vattenavledningsföretag av år 1944 i Skövde stad,

SKARABORGS LÄN

Arb. plan: 31 maj 1947

Kontrakt: 19 oktober 1948

Fullbordas: 1 september 1950

Statsbidrag: 11.930 kronor

Lån: 10.490 kronor

Beräkn. kostnad: 24.566 kronor 23 öre

Verkst. utbet. d. 19 oktober 1948 av statsbidrag: 2.400 kr.
av lån: 2.100 kr.

Utfört arbete enligt lantbruksing. S. Hallin den 24/2 1949.

13.625 kr. = c:a 55 %.

0.55 · 11'930 = 6'500
2'400
4'100

0.55 · 10'490 = 5'800
2'100
3'700

Ordf. i arb. styrelsen } Lantbrukaren Harry Andersson, Västergården,
~~Ende intressent~~ } Segerstorp. Skövde.

Rekv. bifogad

Utbetalas av statsbidrag 4'100 kr.
av lån 3'700 kr.

Stockholm den / 19

K. Lantbruksstyrelsens formulär K 106.
12. 1946. 1000.

STATENS REPRODUKTIONSANSTALT
571446

281/47.

BEVIS
~~RAPPORT~~

över verkställd besiktning.

Företag: "Segerstorps vattenavledningsföretag av år 1944" inom
(namn, socken och län)
Skövde stadsland och Öhms socken av Skaraborgs län.

Ordf. i styrelsen: Harry Andersson
~~Förtroendeman~~:
~~Ende intressent~~: Segerstorp, Skövde

LANTBRUKSSTYRELSEN
26 FEB. 1949
DIARIE Nr J 1226
SAK Nr

Arbetsplanen fastställd den 31 maj 1947

Ändring medgiven den

Bidrag från statens avdikningsanslag 11.930 kronor

Lån från statens avdikningslånefond 10.490 kronor

Arbetstid enl. synemännens utlåtande före utgången av år 1950

Arbetstid enl. kontrakt med Lantbruksstyrelsen den 1 sept. 1950

Förlängning medgiven av {Lantbruksstyrelsen / Vattendomstolen} till

Vid förrättningen, som verkställts av assistent J. Lippert den 23 febr. 1949, har befunnits att företaget var utfört enligt den fastställda arbetsplanen i en omfattning, som jämte kostnaderna för syneförrättningen och betänkandet motsvarar en summa av c:a 13.625 kr eller omkring 55 procent av det till 24.566:23 kronor fastställda kostnadsbeloppet. Verkliga kostnaderna överstiga de beräknade.

Skara den 24 febr. 1949.

/Sven Hallin/

Lantbruksingenjör i Skaraborgs län.

Lantbruksingenjören
i Skaraborgs län

2 sekr

Ref. ordf.
Lantbr.
Harry Andersson,
Segerstorp,
~~Vastergården~~,
Skövde

31/5.47

DIARIE Nr
K. LANTBRUKSSTYRELSEN
13 OKT. 1945

"Segerstorps vattenavledningsföretag av år 1944" inom Skövde stadsland av Skaraborgs län.

Förteckning

över sakägare och dem tillhöriga fastigheter, till vilkas kostnadsandelar lån beräknas utgå.

Socken o. fastighet	Mantal	Reg.nr	Ä g a r e
Skövde stad.			
	Stadsäg.	1332-1335	900000
		1385-1387	
Segerstorp Västergården		1436,1437	Harry Andersson
		1439,1440	
Segerstorp Helgesgården	Stadsäg.	1428-1430	
		1783	Anders Kellgren
Segerstorp Mellomgården	Stadsäg.	1329,	
		1448-1451	Frans Lundin
Risa	Stadsäg.	1151	Birger Andersson
Risa	"	1143,1144	~~Bröd.~~ Carl och Sven Larsson
		1147,1148	
Risa	"	1139	Jean Ljungkvist
		1130,	
Risa		1132-1134	Elin Vallin
		1137	
Risängen	"	1535	Skövde stad, (~~arr.H.Bergström~~)
Risatorp	"	1458	" " (~~arr.T.Andersson~~)

Skara i sept. 1945.

I tjänsten:

/Sven Hallin/

Lantbruksingenjör i Skaraborgs län.

281/47

Konk. ej aut.

DIARIE Nr 06195
K. LANTBRUKSSTYRELSEN
21 SEP. 1948

Bevis.

Härmed intygas, att Segerstorps vattenavledningsföretag av år 1944 i Skövde stadsland och Skaraborgs län är påbörjat.

Skara den 20.9.1948.

Sven Hallin

Statens lantbruksingenio
i Skaraborgs län

Statens lantbruksingenio
i Skaraborgs län

Till lantbruksing.

Till

Drätselkammaren

Skövde

Betr. torrläggningsföretag i Segerstorp och Risa.

På uppdrag av Drätselkammaren var undertecknad närvarande vid av lantbruksingeniör Hallin utlyst sammanträde i november avseende rubricerade torrläggningsföretag.

Vid sammanträdet meddelade lantbruksingeniören, att utformningen av arbetsplanen vore beroende av huruvida staden i egenskap av ägare till Risatorp önskade ingå som intressent i företaget. För bedömdande av den ekonomiska sidan av saken för stadens del erfordrades vissa massuppgifter. Herr Hallin har nu lämnat sådana uppgifer jämte kompletterande upplysningar.

Först kan nämnas, att största försumpade områdena äro belägna inom Segerstorps by. På grund av lutningsförhållandena kan torrläggningen av dessa marker ske utan samtidig torrläggning av Risatorpsmarken. Segerstorpsbönderna ha således inget intresse av stadens medverkan, tvärtom få de på grund av gällande fördelningsprinciper vara med om att betala en del av stadens kostnader om Risatorpsmarken samtidigt skall torrläggas.

Arbetet med förbättring av enbart Segerstorpsområdet kallas i fortsättningen mindre företaget och medtages även Risatorpsmarken användes benämningen större företaget.

Om torrläggning skall ske till sådant djup, c:a 1 meter, att användbar åkermark erhålles, omfattar minre företaget 12.700 kbm schaktning eller muddring och större företaget kräver att 26.700 kbm borttages, varvid ökningen 14.000 kbm alltså vållas av staden.

Lantbruksingeniören är av den uppfattningen, att så pass stora arbeten knappast komma att bliva ekonomiskt lönande, vilket däremot torde bliva fallet om man inskränker sig till c:a 70 centimeters sänkning, varigenom i stället fullgod betesmark skulle erhållas.

Mindre företaget kräver då c:a 8.000 kbm:s muddring och större företaget c:a 17.000 kbm:s borttransport. Av kostnaden för de ökade 9.000 kbm torde ungefär 2/3 falla på stadens lott. Om man räknar med ett pris efter kriget av 75 öre pr kbm för muddring skulle stadens andel uppgå till c:a 5.000 kr. varav dock viss del kan gäldas med stadsbidrag, som enligt bestämmelser högst får uppgå till 50 %.

Stadens utlägg kan alltså beräknas hålla sig inom 4.000 kr.

Den del av Risatorps mark som berörs av företaget uppgår till c:a 11 tunnland och skulle erfter torrläggningen utgöra fullgod betesmark. För närvarande är betet ganska dåligt på grund av översvämningarna, som dels försumpar området och dels medför att för foder endast mindervärdiga grässorter trivas. Storleken av förbättringsvärdet torde vara svårt att angiva.

Som förut nämnts har Segerstorpsbönderna inget intresse av stadens medverkan, tvärtom, men om staden vill förbättra Risatorpsmarken bör det ske nu. Skulle staden i en framtid vilja utföra torrläggningen som eget företag bleve kostnaderna väsentligt högre.

Med ledning av vad som nu sagts torde Drätselkammaren besluta huruvida Risatorpsmarken skall torrläggas eller inte; varefter lantbruksingeniören delgives beslutet.

Till sist kan nämnas, att vissa Risängen tillhöriga områden under alla förhållanden komma att beröras av den planerade torrläggningen, även om endast mindre företaget kommer till utförande.

Skövde den 1 april 1944.

Erik Barim