Akt nr:

R-E1a-1109

AU$R-E1a-1109

Handlingen överlämnad
till Kungl. Statskontoret
den 9/4 1948
godkänd den 16/4 1948 . 335/47

Pläb.

3382

DIARIE N:r
K. LANTBRUKSSTYRELSEN
3 FEB. 1948

517/47

_R___5-1109

KONTRAKT.

Sedan Kungl. Lantbruksstyrelsen den 5 december 1947 till Torstensgårdens dikningsföretag av år 1945 i Kinne Vedums socken, SKARABORGS LÄN

beviljat dels ***statsbidrag*** med tjugotusensexhundratrettio (20.630) kronor att utgå från ***statens avdikningsanslag*** och *dels* ***lån*** med nittontusensjuhundra (19.700) kronor att utgå från ***statens avdikningslånefond*** ävensom fastställt en av lantbruksingenjören E. Öfverholm vid syneförrättning år 1945 för företaget upprättad arbetsplan med därtill hörande kostnadsförslag, har undertecknad....., som av vederbörande intressenter utsetts till ordförande i styrelsen ~~förtroendeman~~ för företaget, med Lantbruksstyrelsen avslutat följande kontrakt, varigenom ~~vi~~ jag för egen del samt å vederbörande intressenters i företaget vägnar åtager och förbinder ~~oss~~ mig:

1:o) att utföra företaget i överensstämmelse med den fastställda arbetsplanen med de eventuella ändringar däri, varom Lantbruksstyrelsen må komma att efter framställning besluta,

att fullborda arbetet till den *1 september* 1952,

att vid företagets utförande iakttaga de föreskrifter, som av Kungl. Maj:t eller Lantbruksstyrelsen må hava meddelats,

att vid sådana betongarbeten, som kunna ifrågakomma vid företaget, giva företräde för material av inhemsk tillverkning, då icke särskilda omständigheter till annat föranleda,

att bestrida vad utöver beviljat statsbidrag kan erfordras för företagets fullbordande,

att gälda vederbörande förrättningsman tillkommande gottgörelse för besiktning och avsyning av företaget,

att, när sådant av Lantbruksstyrelsen påfordras, förete behörigen verifierade räkenskaper över de med företaget förenade utgifterna ävensom att, därest det skulle visa sig, att torrläggningskostnad, varför statsmedel beviljats, beräknats till högre belopp än den verkliga kostnaden, efter föreskrift av Lantbruksstyrelsen vidkännas motsvarande minskning av statsbidraget och lånet,

att underhålla det utförda arbetet intill dess sådan underhållsskyldighet kan varda andra i laga ordning ålagd eller vederbörande från underhållsskyldigheten befriats, samt

att vid arbetets utförande ävensom i fråga om underhållsskyldighetens fullgörande underkasta ~~oss~~ mig Lantbruksstyrelsens inseende och kontroll;

2:o) att för tjänsteman, som förordnats att verkställa besiktning eller avsyning av företaget eller inspektion av underhållsarbetet, tillhandahålla den för företaget fastställda arbetsplanen med därtill hörande handlingar och ritningar;

3:o) att i händelse avvikelse utan därtill i vederbörlig ordning erhållet tillstånd skett från den fastställda arbetsplanen, eller arbetet icke blivit fullbordat inom därför bestämd tid och Lantbruksstyrelsen ej heller medgivit anstånd med dess utförande, eller Kungl. Statskontoret skulle finna den säkerhet, som blivit ställd för till Statskontoret avgiven skuldförbindelse angående lånets återbetalning, icke vidare nöjaktig, och ny säkerhet som av Statskontoret godkännes, icke varder inom bestämd tid avlämnad, eller den bestämda annuiteten icke varder i behörig tid erlagd, låta det ankomma på Lantbruksstyrelsen att inställa vidare utbetalning av statsmedlen samt att återfordra vad därav uppburits, beträffande lånet dock endast därest icke beslut om detsammas återbetalning och fördelning blivit meddelat, att inom viss angiven tid på en gång eller efter hand inbetalas, bidragsmedlen till Lantbruksstyrelsen, och lånemedlen till Statskontoret, ävensom att å sålunda lyftade och återburna medel erlägga fem procent årlig ränta från lyftningsdagen till dess återbetalning sker;

4:o) att ifråga om tid för lyftande av statsmedlen låta gälla vad Lantbruksstyrelsen därutinnan bestämmer, och skall någon del av statsbidraget och lånet innestå i Lantbruksstyrelsen, intill dess arbetet blivit vederbörligen avsynat och av Lantbruksstyrelsen godkänt;

5:o) att vid avslutandet av detta kontrakt för förvaring i Lantbruksstyrelsens arkiv till Styrelsen överlämna ett exemplar av till ärendet hörande förslag och utredning, dock med undantag för sådana förrättningsakter, som enligt gällande bestämmelser i fråga om redovisning av akter rörande företag enligt 7 kap. vattenlagen må vid nämnda tidpunkt hava överlämnats till Lantbruksstyrelsen, ävensom att, innan sista delen av statsmedlen lyftes, till Lantbruksstyrelsen överlämna fullständig beskrivning jämte ritning över sådan avvikelse från den fastställda planen, vartill vederbörligt tillstånd må hava meddelats;

6:o) att bestrida eller gottgöra kostnader, som i följd av erhållna statsbidrag och lån kunna föranledas för Lantbruksstyrelsen eller Statskontoret;

7:o) att för fullgörande av detta kontrakt ävensom, därest mot kontraktet brytes, för återbäring av lyftade statsmedel jämte därå upplupen ränta, ställa säkerhet, som av Lantbruksstyrelsen godkännes;

8:o) att till Statskontoret avgiva med behörig borgen eller annan säkerhet försedd skuldförbindelse angående lånets återbetalning; samt

9:o) att fullgöra de övriga åtaganden, som enligt gällande bestämmelser åligga mottagare av ifrågavarande statsmedel.

Härav äro två lika lydande exemplar upprättade, av vilka vardera kontrahenten tagit ett.

Torstensgården den 31 -jan 1948.

Birger Svensson

Att Lantbrukaren Birger Svensson, Torstensgården Kima Vedum, Götene

i bägges vår närvaro egenhändigt undertecknat förestående kontrakt, intyga:

Henry Andersson — Adress Götenes

Harry Andersson — Adress Götene

Kungl. Lantbruksstyrelsen antager detta kontrakt.

Stockholm den 20 april 1948.

Adolf Gronström

Vederbörandes uppmärksamhet fästes å bestämmelserna i 13 kap. 17 § vattenlagen, vari stadgas att, därest det framtida underhållet försummas, Konungens Befallningshavande eller annan myndighet Konungen bestämmer äger själv bota bristen på den försumliges bekostnad.

Ser. E XIII
913
3425
DIARIE N:
K. LANTBRUKSSTYRELSEN
3 FEB 1952
R 5-1109

Kungl. Lantbruksstyrelsens
Kulturtekniska byrås arkiv

Handlingar angående

Torstensgårdens dikningsföretag av år 1945

i Kinne Vedums socken av Skaraborgs län,

upprättade

vid syneförrättning enligt vattenlagen

år 1945 av

Ernst Öfverholm

Statens e. lantbruksingenjör.

Protokoll, fört vid sammanträden under syneförrättning enligt vattenlagen för förbättrad utdikning av mark tillhörande Torstensgården m.fl. hemman i Kinne Vedums socken av Skaraborgs län.

Den 13 oktober 1944.

Sedan undertecknad, förrättningsman, på därom gjord ansökning /Bil. 1/ av Länsstyrelsen blivit förordnad /Bil. 2/ att handlägga denna syneförrättning, hade sammanträde med intressenterna utsatts att hållas förestående dag klockan 9.30 hos Birger Svensson, Torstensgården , varom särskilda underrättelser blivit till sakägarna utsända enligt bifogade förteckning /Bil. 3/.

För att såsom gode män biträda vid förrättningen hade tillstädeskommit skiftesgodemännen

Hjalmar Johansson, Ågården, Götene, och

S.E. Svensson, Brogården, Kinne Vedum, Götene,

vilka båda avlagt föreskriven ed.

Till sammanträdet hade följande sakägare tillstädeskommit:

såsom sökande:

Birger Svensson, Torstensgården,

Gustaf Gustafsson, Jättadansen,

såsom övriga sakägare:

Johan Jonsson, Brogården,

C. Herman Ström, Lilla Boagärdet,

Reinhold Johansson, Hagen,

Allan Ottosson såsom ombud för Klaes Ottosson, Kastenhov,

Kronoarrendator Henry Andersson, Hallabod, med fullmakt att bevaka Kronans rätt och bästa /Bil. 5 a/ samt såsom ombud för Ivar Johanssons sterbhus, Arvidsgården, och Fru Emma Persson, Brogården.

Bertil Brandt, Lövholmen, jämväl såsom ombud för Fritz Brandt.

§ 1.

Ansökningen om förrättningen samt det på grund därav meddelade förordnandet för förrättningsmannen att handlägga ifrågavarande förrättning upplästes.

§ 2.

Jäv emot synemännen anfördes icke och något laga hinder mot förrättningens handläggning eller mot företagets genomförande ansågs ej förefinnas.

§ 3.

Ragnar Andersson, Brogården, Johan Jonsson, Brogården, C. Herman Ström, Lilla Boagärdet, Reinhold Johansson, Hagen, Klaes Ottosson, Kastenhov, Ivar Johanssons sterbhus, Arvidsgården, och kronoarrendator Henry Andersson, Hallabod, hade ingått förening med sökandena till syneförrättningen. Föreningen vitsordades av synemännen /Bil. 4/

§ 4 .

Förrättningsmannen framlade upprättade kartor över de vattenbesvärade markerna samt profilritningar över avloppen. Äganderättsförhållandena undersöktes. Sökandena yrkade avlopp med sådana djup och sådana dimensioner att deras därav beroende marker kunde torrläggas till ändamålsenligt djup.

§ 5.

Meddelades att till hantlangning vid fältundersökningarna åtgått 20 hela och ½ dagsverken, vilka skulle gäldas med 8 kronor pr dagsverke.

§ 6.

Förrättningsmannen kungjorde, att synemännen efter sammanträdet komme att vidtaga för ärendets vidare handläggning nödiga undersökningar och värderingar samt att nytt sammanträde komme att hållas i samma lokal å tid, varom i laga ordning skulle underrättas.

§ 7.

Då intet vidare förekom, upplästes dagens protokoll och avslutades sammanträdet. Ort och dag som ovan.

.....
Statens e. lantbruksingenjör.

.....Sven Svensson..... .....Hjalmar Johnson.....

Biträdande gode män.

Den 4 maj 1945.

Till sammanträdet hade förutom förrättningsmannen följande infunnit sig:

Skiftesgodemannen Hjalmar Johansson, Ågården, Götene,

Skiftesgodemannen Carl Persson, Enebacken, Holmestad, Götene,

Birger Svensson, Torstensgården,

Klaes Ottoson, Kastenhov,

Kronoarrendator Henry Andersson, Hallabod, jämväl såsom ombud för
Ivar Johanssons sterbhus, enl. fullm. /Bil. 5 b/,
Fru Emma Perssons sterbhus, enl. fullm. /Bil. 5 d/,
Ragnar Andersson, Brogården, enl. fullm /Bil. 5 e/,

Johan Jonsson, Brogården,

Fritz Brandt, Lövholmen,

Gustaf Gustafsson, Jättadansen,

Reinhold Johansson, Hagen,

Herman Ström, Lilla Boagärdet,

Oskar Eriksson, Kärrhagen.

§ 8.

Förrättningsmannen framlade och förklarade det upprättade förslaget och lämnade redogörelse för de härför beräknade kostnaderna samt för jordvärderingen och kostnadernas fördelning.

§ 9.

Förrättningsmannen uppläste arbetsbeskrivningen /Bil. C / och synemännens utlåtande /Bil. E /.

§ 10.

Lämnades redogörelse för förrättningskostnaderna och dessas fördelning.

§ 11.

Bestämdes att till företaget hörande handlingar och ritningar skulle mottagas och förvaras av Birger Svensson, Torstensgården, Kinne Vedum, Götene.

§ 12.

Då intet vidare förekom, förklarades förrättningen avslutad och upplästes dagens protokoll.

Torstensgården den 4 maj 1945.

.....
Statens e. lantbruksingenjör.

Carl Persson ..... Gustav Johansson .....

Biträdande gode män.

7

Bilaga 1.

SKARABORGS LÄNS
- 9 AUG. 1943
LANDSKANSLI

D. D. 65-152
1943

Till

Kungl. Maj:ts Befallningshavande i Skaraborgs län.

Undertecknade få härmed vördsamt anhålla om förordnande för inom länet tjänstgörande lantbruksingenjör att jämlikt bestämmelserna i gällande vattenlag handlägga syneförrättning för torrläggning av vattenskadade marker tillhörande Torstensgården m.fl. i K. Vedums socken av Skaraborgs län.

Förteckning över de fastigheter, som ytterligare kunna förväntas bliva av företaget berörda återfinnes å omstående sida.

Närmaste järnvägsstation till förrättningsstället är: Götene

Meddelanden angående förrättningen torde ställas till: Birger Svensson.

adress Torstensgården

pr Götene

Telefon: 19 ~~Götene~~ Hohnestad

Torstens. den 19/6 1943

Birger Svensson

Gustaf Gustafsson

Resolution.

Remitteras till Lantbruksingenjören Ivan Ödlund

för avgivande av yttrande

....., varmed remisshandlingarna återförväntas.

Mariestad å landskansliet den 9 Aug. 1943.

På tjänstens vägnar:

W. Ekmanholm

Jakob. Ödlund Ivan över Torstensgården 1943

SKARABORGS LÄNS LANDSKANSLI

FÖRTECKNING

över fastigheter, som väntas bliva av företaget berörda.

Fastighetens namn:	Ägarens namn:
Lökholmen	F. Brandt.

Jag får vördsamt föreslå, att i föreliggande förordnande utfärdas för R. lantbruksingenjör E. Öfverholm, Skara.

Skara den 10 aug. 1942

E. Öfverholm

Statens lantbruksingenjör i Skaraborgs län

PETTERSONSKA BOKTR. EFTR. SKARA 392196

9

Bilaga 2.

Kungl. Lantbruksstyrelsen.

9775

d. d. 65-152
1943

SKARABORGS LÄNS
28 AUG. 1943
LANDSKANSLI

Till

Länsstyrelsen i Skaraborgs län,

M a r i e s t a d.

Genom resolution den 11 augusti 1943 har Ni anhållit om Kungl. Lantbruksstyrelsens yttrande över en till Eder gjord ansökning om syneförrättning enligt vattenlagen för torrläggning av mark tillhörande Torstensgården m.fl. i K. Vedums socken.

./. Med anledning härav får Lantbruksstyrelsen med remisshandlingens återställande hemställa, att förordnande att handlägga ifrågavarande syneförrättning måtte meddelas extra lantbruksingenjören E. Öfverholm, Skara. Stockholm den 13 augusti 1943.

På Kungl. Lantbruksstyrelsens vägnar

I. Wallin

F ö r o r d n a n d e.

Extra lantbruksingenjören E. Öfverholm, Skara, förordnas härmed att i laga ordning verkställa ifrågavarande förrättning; och införväntas från honom bevis om förordnandets emottagande.

Mariestad å landskansliet den 28 augusti 1943.

På länsstyrelsens vägnar:

J. Sunnerholm. R. Dahlström.

Bilaga 3 a.

FÖRTECKNING

över underrättelser angående sammanträde hos Birger Svensson, Torstensgården, Kinne Vedum, fredagen den 13 oktober 1944 klockan 9.30, för handläggning av syneförrättning angående torrläggning av mark tillhörande Vedum Torstensgården m.fl. hemman i Kinne Vedums socken av Skaraborgs län, vilka underrättelser avsänts den 19 september 1944 till:

Ej kan träffas Skiftesgodemannen Hjalmar Johansson, Ågården, Götene,

Ej kan träffas Skiftesgodemannen S. E. Svensson, ~~Långemossen, Påvelsgården~~ Brogården, Kinne Vedum, Götene,

Allan Ottoson såsom ombud för

S Klaes Ottoson, Kastenhov, Kinne Vedum, Götene,

S x) Ivar Johanssons Sterbhus Elsa Johansson, Arvidsgården, Kinne Vedum, "

Klar Länsstyrelsen, Mariestad, beträffande kronoegendomen ½ mtl Hallabod 1[1],

S Kronoarrendator Henry Andersson, Hallabod, Kinne Vedum, Götene

med fullmakt att tvrakta Kronans rätt att bästa samt såsom ombud för x)

Klar Domänintendenten Bertil Ekberg, Dagsnäs, Stora Bjurum,

x) Fru Emma Persson, Brogården, Kinne Vedum, Götene,

S Johan Jonsson, " " "

Ragnar Andersson, " " "

Bertil Brandt, jämväl såsom ombud för

Fritz Brandt, Lövholmen, " "

S Gustaf Gustafsson, Jättadansen, "

S Reinhold Johansson, Hagen, Kinne Vedum, "

S Herman Ström, Lilla Boagärdet, "

Ordföranden i styrelsen för Västeråns vattenavledningsföretag av år 1932 Hugo Edlund, Prästgården, Götene.

S Birger Svensson, Torstensgården, Kinne Vedum, Götene.

Skara den 19 september 1944.

Statens e. lantbruksingenjör.

Bilaga 3 b.

F Ö R T E C K N I N G

över underrättelser angående sammanträde hos Birger Svensson, Torstensgården, fredagen den 4 maj 1945 klockan 9.30, för handläggning av syneförrättning avseende torrläggning av mark tillhörande Torstensgården m.fl. hemman i Kinne Vedums socken av Skaraborgs län, vilka underrättelser avsänts den 16 april 1945 till:

Skiftesgodemannen Hjalmar Johansson, Ågården, Götene,
Carl Persson, Gustaslen, Holmestad
Skiftesgodemannen S.E. Svensson, Brogården, Kinne Vedum, Götene,
Birger Svensson, Torstensgården, Kinne Vedum, "
Klaes Ottoson, Kastenhov, " "
Ivar Johanssons sterbhus, Arvidsgården, Kinne Vedum, "
Kronoarrendator Henry Andersson, Hallabod, Kinne Vedum, " utan ombud för x
Fru Emma Persson, Brogården, " "
sterbhus
Johan Jonsson, " " "
Ragnar Andersson, " " "
Bertil och Fritz Brandt, Lövholmen, " "
Gustaf Gustafsson, Jättadansen, " "
Reinhold Johansson, Hagen, " "
Herman Ström, Lilla Boagärdet, " "
Oskar Eriksson, Kärrhagen, " "

Skara den 16 april 1945.

Statens e. lantbruksingenjör.

Bilaga 4.

Förening

Undertecknad förenar sig härmed med sökanden till den syneförrättning, som avser torrläggning av mark tillhörande Torstensgården m.fl. i Kinne-Vedums socken av Skaraborgs län och yrkar att företaget utsträckes så, att möjlighet till ändamålsenlig torrläggning beredes jämväl mina marker.

Kinne-Vedum den 18 april 1944.

Ragnar Andersson
Johan Jonsson
~~Gustaf Gustafsson~~ Obs! Har skrivit på annan orkan.
~~O.E. Åström~~
Reinhold Johansson.
Mats Ottesson
Elsa Johansson.
Henry Andersson /Bil. 4 a/

Förestående förening vitsordas av oss synemän.

Hjalmar Johansson Sven Larsson

Avskrift. 13 Bilaga 4 a.
D.i:627/1944

Nr J:2408 år 1944.
d. 24/11 1944.

Föredragande:
Gunnar Malmström.

Till Domänintendenten i Skaraborgs län.

Angående syneförrättning berörande kronoegendomen Hallabod i Kinne Vedums socken.

Sedan syneförrättning enligt vattenlagen sökts för torrläggning av mark tillhörande Torstensgården m.fl. hemman i Kinne Vedums socken, har Kungl. domänstyrelsen, efter Eder tillstyrkan, på av vederbörande lantbruksingenjör given anledning funnit gott lämna arrendatorn av rubricerade egendom Henry Andersson tillstånd att ställa sig som medsökande till förrättningen för beredande av möjlighet till torrläggning jämväl av ett mindre intill Torstensgården gränsande område av kronoegendomen.

Härom torde Ni vilja underrätta arrendatorn, som även bör meddelas, att yrkande bör av honom framställas att utlåtandet angående företaget måtte underställas styrelsens prövning innan detsamma vinner laga kraft. Stockholm den 24 november 1944.

Kungl. domänstyrelsen

B.v. Stockenström

/Gunnar Malmström

Bestyrkes å tjänstens vägnar:

Rutt Ekberg

14

Bilaga 5 a.

DOMÄNVERKET

D.i:480/1944.

Fullmakt

för kronoarrendatorn Henry Andersson, Hallabod, Götene, att vid sammanträde för handläggning av syneförrättning enligt vattenlagen, som är utsatt att hållas hos Birger Svensson, Torstensgården, Kinne Vedum, fredagen den 13 oktober 1944 kl. 9,30, bevaka Kronans rätt och bästa.

Dagsnäs, St. Bjurum den 27. september 1944.

Domänintendent.

Bevittnas:

Carl Ståhlberg Margit Persson

Bilaga 5 b.

FULLMAKT

för Harry Andersson eller den, han i sitt ställe förordnar, att vid syneförrättning enligt Vattenlagen för torrläggning av mark tillhörande Torstensgården m. fl. hemman i Kinna-Vedum socken och Skaraborg län föra min talan, innefattande denna fullmakt jämväl behörighet att ingå förening och göra yrkande, som i 10 kap. 58 § Vattenlagen omförmäles, ävensom att söka lån av statsmedel till min andel i kostnaderna för företaget. Ombudets laga åtgärder godkännas.

Torstensgården den 3 maj 1945

Ekka Johansson.

Bevittnas:

U. Karlsson Harry Andersson

PETTERSONSKA BOKTR.EFTR.
SKARA

414819

F:189

Bilaga 5 c.

Utdrag av förmynderskapsprotokoll, fört vid lagtima vårtinget med härادsrätten i Kinnefjärdings, Kinne och Kållands domsaga å tingsstället i Lidköping den 25 januari 1939.

§ 13. Av bouppteckningen efter avlidne Gustaf Ivar Johansson, Torstensgården, Kinne - Vedums socken, inhämtades att han såsom dödsbodelägare efterlämnat makan Elsa Maria Johansson och makarnas omyndiga barn, födda Berit Maria den 4 mars 1935 och Gustaf Elof Ingemar den 28 mars 1938.

Elsa Maria Johanssons förmynderskap för de omyndiga inskrevs.

Lantbrukaren Karl Larsson, Storegården, Kinne-Vedum förordnades efter eget åtagande att såsom god man för de omyndiga vårda deras rätt i boet efter fadern vid boutredningen, så ock vid bodelning och skifte eller ingående av avtal om sammanlevnad i oskiftat bo, och godmanskapet inskrevs.

Förmynderskapet och godmanskapet skulle stå under tillsyn av överförmyndaren i Kinne-Vedums socken, till vilken räkning däröver årligen skulle avgivas före den 15 februari.

På härادsrättens vägnar:

Eis Johansson

Utan avgift.

Överförmyndaren i Kinne-Vedums socken.

Bilaga 5 d.

Fullmakt för Henry Andersson eller den, han i sitt ställe förordnar att vid syneförrättning enligt vattenlagen för torläggning av mark tillhörande Brogården m. fl. hemman i Kima Vedums socken och Skaraborgs län föra vår talan, innefattande denna ~~denna~~ fullmakt jämväl behörighet att ingå förening och göra yrkande, som i 10 kap. 58 § vattenlagen omförmälas äventyr att söka lån av statsmedel till vår andel i kostnaderna för föreslagna Ombudets laga åtgärder godkänner

Brogården den 3 Maj 1945

Edvin Persson. Elisabeth Persson. Emelia Persson.

Bevittnas

V. Karlsson Henry Andersson

Bilaga 5 e.

Fullmakt för Henry Andersson eller den han i sitt ställe förordnar att vid synefärrättning enligt vattenlagen för torrläggning av mark till hörande Brogården m. fl. hemman i Kima Vedums socken och Skaraborgs län föra min talan innefattande denna fullmakt jämväl behörighet att ingå förening och göra yrkande som i 10 kap. 58 § vattenlagen omförmälas äventyrs att söka lån av statsmedel till min andel i kostnaderna för föreläget. Ombydels laga åtgärder godkännes

Brogården den 3 maj 1945

Ragnar Andersson

Bevittnas

Ukarussi Harry Andersson

Bilaga 6 a.

KUNGÖRELSE.

För torrläggning genom dikning av marker tillhörande Vedum Torstensgården, Brogården, Stommen och Jättagården samt Kastenhov, Hallabod, Hagen, Jättadansen och Lilla Boagärdet i Kinne Vedums socken kommer syneförrättning enligt vattenlagen att handläggas vid sammanträde hos Birger Svensson, Torstensgården, fredagen den 4 maj 1945 klockan 9.30. Av förrättningen beröres Lövholmen. Vid sammanträdet kommer styrelseval att äga rum.

Skara den 13 april 1945.

Ernst Öfverholm.

Statens e. lantbruksingenjör.

Anslagen i laga ordning i Kinne Vedums församling den 22 april 1945.

.....

.....

Anhålles vördsamt att denna skrivelse, försedd med bevis om att kungörelsen anslagits, återsändes till mig.

Skara den 13 april 1945.

Statens e. lantbruksingenjör.

20

Bilaga 6 b.

KUNGÖRELSE.

För torrläggning genom dikning av mar ker, tillhörande Vedum Torstensgå den, Brogården, Stommen och Jättagården samt Kastenhov, Hallabod, Hagen, Jättadansen och Lilla Boagärdet i **Kinne-Vedums socken** kommer syneförrättning enligt vattenlagen att handläggas vid sammanträde hos Birger Svensson, Torstensgården, fredagen den 4 maj 1945 klockan 9,30. Av förrättningen beröres Lövholmen. Vid sammanträdet kommer styrelseval att äga rum.

Skara den 13 april 1945.

Ernst Öfverholm.

Statens e. lantbruksingenjö .

Från konto 35683

Till konto 91609

har 11 *Kronor* 70 *öre*

girerats till:

Västergötlands Annonsblad, Skara.

BOKFÖRT 19. 4. 45. POSTGIROKONTORET

Kupong nr 30

LIDKÖPINGS TIDNING
WESTGÖTA-POSTEN

VÄSTERGÖTLANDS ANNONSBLAD
SKARABORGS LÄNS NYHETER

SKARA-POSTEN
SKARABORGS LÄNS NYHETER

BOKTRYCKERI
Utför alla slags Bok-, Tidnings- och Accidenstryck
Böcker bindas
BOKBINDERI

Tel. Skara Linjeväljare: Kontor 46, Redaktion 230 - Ankn. Faktor, Redaktör, Red.-sekr. - Tel. Lidköping 68 Postgiro 91609, 34636

Skara den 16 april 1945

Herr Lantbruksingenjör
Ernst Öfverholm,
S k a r a.

Vid likvid var god uppgiv ovanst. Nr.

DEBET

		An. Annons om:	Westgöta-Posten ggr	Westgöta-Posten mm.	Västerg. Annonsbl. ggr	Västerg. Annonsbl. mm.	Skara-Posten ggr	Skara-Posten mm.	Kronor	öre
April	16	3401 Kungörelse			1	65	Petit		11	70
							Kronor		11	70

Icke befullmäktigat ombud äger ej rätt uppbära likvider.

Postanvisningskvitto erkännes av oss som vårt kvitto.
Anmärkningar ej gjorda inom 8 dagar efter fakt. ankomst godkännas ej.
Kredit å annonser lämnas i högst tre månader, därefter bortfaller all eventuellt beviljad rabatt.

Bilaga A.

Areal								Nuvarande värde			Blivande värde			Förbättringsvärde		
Åker		Äng och odlingsmark		Annan duglig mark		Impediment och högl. mark		pr har	pr ägofigur		pr har	pr ägofigur		pr har	pr ägofigur	
Har	ar	Har	ar	Har	ar	Har	ar	Kr.	Kr.	öre	Kr.	Kr.	öre	Kr.	Kr.	öre
7		8		9		10		11	12		13	14		15	16	

Ägobeskrivning och värderingslängd.

Hemmanstal	Registernummer	Littera å kartan	Socken, by och hemman	Delägares namn, hemvist m. m. samt ägobeskrivning	Ägofigurens nummer	
1	2	3	4	5	6	
			Kinne Ketums socken.			
			Omräde A.			
1/2	3'		Kåtorp Lillegården	Klaes Ottosson		
				åker, mylla på lera	1	8.20
				" "	2	8.05
				" "	3	8.10
				" "	4	8.10
				" "	5	8.30
				" "	6	8.45
				" "	7	8.10
				" "	8	8.20
				" "	9	8.15
				imp	10	-
				"	11	-
				" och åker, förb. ej	12	
				kanal	13	-
				väg	14	-
				Summa:		
			Samfälligheten D			
avs.	1/2		Rosskvarn	Klaes Ottosson		
				väg	15	-
				åker, mylla på lera	16	
				" "	17	
				" "	18	
				" "	19	
				" "	20	7.40
				imp. och höjl. m.	21	-
				Summa:		

Areal								Nuvarande värde			Blivande värde			Förbättringsvärde		
Åker		Äng och odlingsmark		Annan duglig mark		Impediment och högl. mark		pr har	pr ägofigur		pr har	pr ägofigur		pr har	pr ägofigur	
Har	ar	Har	ar	Har	ar	Har	ar	Kr.	Kr.	öre	Kr.	Kr.	öre	Kr.	Kr.	öre
7		8		9		10		11	12		13	14		15	16	
	16							1010	161	60	1200	192	–	190	30	40
	23							"	232	30	"	276	–	"	43	70
	29							"	292	90	"	348	–	"	55	10
	31							"	313	10	"	372	–	"	58	90
	37							"	373	70	"	444	–	"	70	30
	36							"	363	60	"	432	–	"	68	40
	27							"	272	70	"	324	–	"	51	30
	22							"	222	20	"	264	–	"	41	80
	08							"	80	80	"	96	–	"	15	20
							01	–			–			–		
							03	–			–			–		
							12	–			–			–		
							26	–			–			–		
							12	–			–			–		
2	29						54		2312	90		2748	–		435	10
							20	–			–			–		
	27							1160	313	20	1200	324	–	40	10	80
	16							"	185	60	"	192	–	"	6	40
	24							"	277	40	"	288	–	"	9	60
	06							"	69	60	"	72	–	"	3	40
	34							"	394	40	"	408	–	"	13	60
							03	–			–			–		
1	07						23		1241	20		1284	–		42	80

Hemmanstal	Registernummer	Littera å kartan	Socken, by och hemman	Delägares namn, hemvist m. m. samt ägobeskrivning	Ägofigurens nummer	
1	2	3	4	5	6	
1/2	3'		Kärtorp Tillegården	Klaes Ottosson		
				väg	22	–
				åker, mylla på lera	23	7.65
				" "	24	7.60
				" "	25	7.65
				" "	26	7.70
				" "	27	7.65
				" "	28	7.60
				" "	29	"
				" "	30	"
				" "	31	"
				" "	32	7.70
				" "	33	7.65
				" "	34	8.20
				" "	35	8.15
				" "	36	7.90
				" "	37	7.75
				imp.	38	–
				åker, mylla på lera	39	8.–
				" "	40	8.30
				" "	41	8.40
				" "	42	8.10
				" "	43	"
				" "	44	8.25
				" "	45	8.50
				högl. m.	46	–
				Summa:		

Areal								Nuvarande värde			Blivande värde			Förbättringsvärde		
Åker		Äng och odlingsmark		Annan duglig mark		Impediment och högl. mark		pr har	pr ägofigur		pr har	pr ägofigur		pr har	pr ägofigur	
Har	ar	Har	ar	Har	ar	Har	ar	Kr.	Kr.	öre	Kr.	Kr.	öre	Kr.	Kr.	öre
7		8		9		10		11	12		13	14		15	16	
—							37	—			—			—		
	09							900	81	—	1200	108	—	300	27	—
	09							"	81	—	"	108	—	"	27	—
	10							"	90	—	"	120	—	"	30	—
	13							"	117	—	"	156	—	"	39	—
	12							"	108	—	"	144	—	"	36	—
	13							"	117	—	"	156	—	"	39	—
	15							"	135	—	"	180	—	"	45	—
	16							"	144	—	"	192	—	"	48	—
	17							"	153	—	"	204	—	"	51	—
	33							"	297	—	"	396	—	"	99	—
	60							"	540	—	"	720	—	"	180	—
	22							"	198	—	"	264	—	"	66	—
	24							"	216	—	"	288	—	"	72	—
	25							"	225	—	"	300	—	"	75	—
	32							"	288	—	"	384	—	"	96	—
—							03	—			—			—		
	10							900	90	—	1200	120	—	300	30	—
	26							880	228	80	"	312	—	320	83	20
	28							"	246	40	"	336	—	"	89	60
	28							820	229	60	"	336	—	380	106	40
	28							"	229	60	"	336	—	"	106	40
	26							840	218	40	"	312	—	360	93	60
	33							880	290	40	"	396	—	320	105	60
—							02	—			—			—		
4	89						42		4323	20		5868	—		1544	80

Hemmanstal	Registernummer	Littera å kartan	Socken, by och hemman	Delägares namn, hemvist m. m. samt ägobeskrivning	Ägofigurens nummer	
1	2	3	4	5	6	
1/4	4		Kåtorp Tomten	Kaes Ottosson		
				åker, mylla på lera	47	8.70
				" "	48	8.-
				" "	49	7.85
				" "	50	8.05
				" , trägl.	51	—
				" , mylla på lera	52	8.35
				" "	53	8.50
				imp. och trägl. m.	54	—
				"	55	—
				åker, mylla på lera	56	7.90
				" "	57	7.80
				" "	58	"
				" "	59	7.95
				" "	60	8.10
				" "	61	7.75
				" "	62	7.70
				" "	63	"
				" "	64	"
				" "	65	7.80
				" "	66	"
				" "	67	"
				" "	68	"
				" "	69	7.85
				väg	70	—
				imp. och trägl. m.	71	—
				åker, mylla på lera	72	8.15
				" "	73	7.90
				" "	74	8.20
				Öresnes:		

Areal								Nuvarande värde			Blivande värde			Förbättringsvärde		
Åker		Äng och odlingsmark		Annan duglig mark		Impediment och högl. mark		pr har	pr ägofigur		pr har	pr ägofigur		pr har	pr ägofigur	
Har	ar	Har	ar	Har	ar	Har	ar	Kr.	Kr.	öre	Kr.	Kr.	öre	Kr.	Kr.	öre
7		8		9		10		11	12		13	14		15	16	
	15							1160	174	–	1200	180	–	40	6	–
	23							900	207	–	"	276	–	300	69	–
	10							"	90	–	"	120	–	"	30	–
	23							"	207	–	"	276	–	"	69	–
							14	–			–			–		
	06							900	45	–	1200	60	–	300	15	–
	11							1120	123	20	"	132	–	80	8	80
							09	–			–			–		
							01	–			–			–		
	28							900	252	–	1200	336	–	300	84	–
	14							"	126	–	"	168	–	"	42	–
	14							"	126	–	"	168	–	"	42	–
	18							960	172	80	"	216	–	240	43	20
	22							900	198	–	"	264	–	300	66	–
	30							"	270	–	"	360	–	"	90	–
	30							"	270	–	"	360	–	"	90	–
	29							"	261	–	"	348	–	"	87	–
	23							"	207	–	"	276	–	"	69	–
	18							"	162	–	"	216	–	"	54	–
	12							"	108	–	"	144	–	"	36	–
	09							"	81	–	"	108	–	"	27	–
	04							"	36	–	"	48	–	"	12	–
							24	–			–			–		
							16	–			–			–		
	08							900	72	–	1200	96	–	300	24	–
	04							"	36	–	"	48	–	"	12	–
	09							"	81	–	"	108	–	"	27	–
3	73						64		3431	–		4476	–		1045	–

Hemmanstal	Registernummer	Littera å kartan	Socken, by och hemman	Delägares namn, hemvist m. m. samt ägobeskrivning	Ägofigurens nummer	
1	2	3	4	5	6	
				Överförd:		
				åker, mylla på lera	75	7.95
				" "	76	7.90
				" "	77	7.95
				" "	78	7.90
				" "	79	"
				" "	80	8.–
				" "	81	"
				Summa:		
	1 2		Stakarnäs	Klaes Ottosson		
				åker, mylla på lera	82	7.75
				" "	83	7.80
				Summa:		
	1 1		D:o	Klaes Ottosson		
				åker, mylla på lera	84	7.80
				" "	85	7.95
				Summa:		
			Samfälligheten C			
1/4	4 1		Kärtorp Tomten	Klaes Ottosson		
				åker, mylla på lera	86	8.75
				" "	87	"
				imp. och trägl. m.	88	—
				åker, mylla på lera	89	8.10
				" "	90	8.80
				" "	91	8.65
				" "	92	8.70
				Överföres:		

	Areal								Nuvarande värde			Blivande värde			Förbättringsvärde		
	Åker		Äng och odlingsmark		Annan duglig mark		Impediment och högl. mark		pr har	pr ägofigur		pr har	pr ägofigur		pr har	pr ägofigur	
	Har	ar	Har	ar	Har	ar	Har	ar	Kr.	Kr.	öre	Kr.	Kr.	öre	Kr.	Kr.	öre
	7		8		9		10		11	12		13	14		15	16	
	3	73						64		3431	–		4476	–		1045	–
85		21							900	189	–	1200	252	–	300	63	–
94		18							"	162	–	"	216	–	"	54	–
85		22							"	198	–	"	264	–	"	66	–
94		22							"	198	–	"	264	–	"	66	–
		28							"	252	–	"	336	–	"	84	–
80		28							"	252	–	"	336	–	"	84	–
		27							"	243	–	"	324	–	"	81	–
	5	39						64		4925	–		6468	–		1543	–
80		28							900	252	–	1200	336	–	300	84	–
75		36							"	324	–	"	432	–	"	108	–
		64								576	–		768	–		192	–
80		22							900	198	–	1200	264	–	300	66	–
65		47							"	423	–	"	564		"	141	–
		69								621	–		828	–		207	–
80		17							960	163	20	1200	204	–	240	40	80
		15							"	144	–	"	180	–	"	36	–
								13	—			—			—		
40		15							880	132	–	1200	180	–	320	48	–
35		13							920	119	60	"	156	–	280	36	40
		05							"	46	–	"	60	–	"	14	–
		08							"	73	60	"	96	–	"	22	40
		73						13		678	40		876	–		197	60

Hemmanstal	Registernummer	Littera å kartan	Socken, by och hemman	Delägares namn, hemvist m. m. samt ägobeskrivning	Ägofigurens nummer	
1	2	3	4	5	6	
				Överfört:		
				åker, mylla på lera	93	8.65
				" "	94	8.60
				" "	95	8.45
				" "	96	8.10
				" "	97	8.40
				" "	98	8.30
				" "	99	8.20
				" "	100	"
				" "	101	8.60
				" "	102	8.05
				Summa:		
1/2	3'		Kärtorp Tillegården	Klaes Ottosson		
				åker, mylla på lera	103	8.10
				" "	104	"
				" "	105	8.—
				" "	106	7.90
				" "	107	7.95
				" "	108	8.30
				" "	109	"
				" "	110	"
				" "	111	8.20
				" "	112	8.10
				" "	113	"
				" "	114	7.90
				" "	115	8.20
				tomt, förb. ej	116	—
				åker, mylla på lera	117	7.90
				Överföres:		

	Areal								Nuvarande värde			Blivande värde			Förbättringsvärde		
	Åker		Äng och odlingsmark		Annan duglig mark		Impediment och högl. mark		pr har	pr ägofigur		pr har	pr ägofigur		pr har	pr ägofigur	
	Har	ar	Har	ar	Har	ar	Har	ar	Kr.	Kr.	öre	Kr.	Kr.	öre	Kr.	Kr.	öre
	7		8		9		10		11	12		13	14		15	16	
		73						13		678	40		876	–		197	60
30		22							960	211	20	1200	264	–	240	52	80
28		35							1040	364	–	"	420	–	160	56	–
35		15							920	138	–	"	180	–	280	42	–
45		12							680	81	60	"	144	–	520	62	40
45		16							840	134	40	"	192	–	360	57	60
55		16							760	121	60	"	192	–	440	70	40
70		13							640	83	20	"	156	–	560	72	80
		15							"	96	–	"	180	–	"	84	–
40		44							880	387	20	"	528	–	320	140	80
70		15							640	96	–	"	180	–	560	84	–
	2	76						13		2391	60		3312	–		920	40
Sänk 10																	
55		22							840	184	80	1200	264	–	360	79	20
"		20							"	168	–	"	240	–	"	72	–
65		21							760	159	60	"	252	–	440	92	40
70		26							720	187	20	"	312	–	480	124	80
70		27							"	194	40	"	324	–	"	129	60
40		43							960	412	80	"	516	–	240	103	20
		37							"	355	20	"	444	–	"	88	80
		39							"	374	40	"	468	–	"	93	60
50		40							880	352	–	"	480	–	320	128	–
60		40							800	320	–	"	480	–	400	160	–
		33							"	264	–	"	396	–	"	132	–
"		23							"	184	–	"	276	–	"	92	–
35		17							1000	170	–	"	204	–	200	34	–
—							1	57	—			—			—		
45		38							900	342	–	1200	456	–	300	114	–
	4	26					1	57		3668	40		5112	–		1443	60

Hemmanstal	Registernummer	Littera å kartan	Socken, by och hemman	Delägares namn, hemvist m. m. samt ägobeskrivning	Ägofigurens nummer	
1	2	3	4	5	6	
				Överförd:		
				åker, mylla på lera	118	7.90
				" "	119	"
				" "	120	7.95
				" "	121	7.80
				" "	122	7.90
				" "	123	"
				" "	124	7.75
				" "	125	"
				" "	126	7.65
				" "	127	7.70
				" "	128	"
				" "	129	"
				" "	130	"
				" "	131	"
				" "	132	7.75
				Summa:		
			Samfälligheten D.			
2/8	9 8		Ekeby fäbodgården	Ivar Johanssons sterbhus		
				åker, mylla på lera	133	7.–
				" "	134	6.95
				" "	135	7.30
				Summa:		
5/8	5 5		Ekeby Torstensgården	Ivar Johanssons sterbhus		
				åker, mylla på lera	136	7.20
				" "	137	"
				" "	138	"
				Överföres:		

PETTERSONSKA BOKTR. EFTR. SKARA

436996

Areal								Nuvarande värde			Blivande värde			Förbättringsvärde		
Åker		Äng och odlingsmark		Annan duglig mark		Impediment och högl. mark		pr har	pr ägofigur		pr har	pr ägofigur		pr har	pr ägofigur	
Har	ar	Har	ar	Har	ar	Har	ar	Kr.	Kr.	öre	Kr.	Kr.	öre	Kr.	Kr.	öre
7		8		9		10		11	12		13	14		15	16	
4	26					1	57		3668	40		5112	–		1443	60
	40							900	360	–	1200	480	–	300	120	–
	41							"	369	–	"	492	–	"	123	–
	37							"	333	–	"	444	–	"	111	–
	35							"	315	–	"	420	–	"	105	–
	31							"	279	–	"	372	–	"	93	–
	17							"	153	–	"	204	–	"	51	–
	13							"	117	–	"	156	–	"	39	–
	16							"	144	–	"	192	–	"	48	–
	16							"	144	–	"	192	–	"	48	–
	15							"	135	–	"	180	–	"	45	–
	15							"	135	–	"	180	–	"	45	–
	15							"	135	–	"	180	–	"	45	–
	15							"	135	–	"	180	–	"	45	–
	15							"	135	–	"	180	–	"	45	–
	15							"	135	–	"	180	–	"	45	–
7	62					1	57		6692	40		9144	–		2451	60
	14							900	126	–	1200	168	–	300	42	–
	10							"	90	–	"	120	–	"	30	–
	37							"	333	–	"	444	–	"	111	–
	61								549	–		732	–	300	183	–
	48							900	432	–	1200	576		300	144	–
	88							"	792	–	"	1056	–	"	264	–
	87							"	783	–	"	1044	–	"	261	–
2	23								2007	–		2676	–		669	–

Hemmanstal	Registernummer	Littera å kartan	Socken, by och hemman	Delägares namn, hemvist m. m. samt ägobeskrivning	Ägofigurens nummer	
1	2	3	4	5	6	
				Öreefjäl:		
				åker, mylla på lera	139	7.35
				" "	140	7.40
				" "	141	"
				" "	142	"
				" "	143	"
				" "	144	7.30
				" "	145	7.35
				" "	146	7.45
				" "	147	7.40
				" "	148	"
				" "	149	"
				" "	150	7.35
				" "	151	"
				" "	152	7.30
				" "	153	"
				" "	154	7.25
				" "	155	7.20
				" "	156	7.35
				" "	157	7.40
				" "	158	7.05
				imp.	159	—
				Summa:		
1/4	6 4		Ekeby Stommen	Svar Johanssons skerbhus		
				åker, mylla på lera	160	7.45
				" "	161	7.50
				" "	162	7.45
				" "	163	7.50
				Öreefjäl:		

PETTERSONSKA BOKTR. EFTR. SVARA

436996

Areal								Nuvarande värde			Blivande värde			Förbättringsvärde		
Åker		Äng och odlingsmark		Annan duglig mark		Impediment och högl. mark		pr har	pr ägofigur		pr har	pr ägofigur		pr har	pr ägofigur	
Har	ar	Har	ar	Har	ar	Har	ar	Kr.	Kr.	öre	Kr.	Kr.	öre	Kr.	Kr.	öre
7		8		9		10		11	12		13	14		15	16	
2	23								2007	–		2676	–		669	–
	76							800	608	–	1200	912	–	400	304	–
	47							"	376	–	"	564	–	"	188	–
	43							"	344	–	"	516	–	"	172	–
	33							"	264	–	"	396	–	"	132	–
	30							"	240	–	"	360	–	"	120	–
	26							720	187	20	"	312	–	480	124	80
	27							760	205	20	"	324	–	440	118	80
	38							800	304	–	"	456	–	400	152	–
	39							900	351	–	"	468	–	300	117	–
	25							"	225	–	"	300	–	"	75	–
	28							"	252	–	"	336	–	"	84	–
	25							"	225	–	"	300	–	"	75	–
	26							"	234	–	"	312	–	"	78	–
	52							"	468	–	"	624	–	"	156	–
	38							"	342	–	"	456	–	"	114	–
	33							"	297	–	"	396	–	"	99	–
	40							"	360	–	"	480	–	"	120	–
	48							"	432	–	"	576	–	"	144	–
	46							"	414		"	552	–	"	138	–
	25							"	225	–	"	300	–	"	75	–
							01	—			—			—		
9	68						01		8360	40		11616	–		3255	60
	48							800	384	–	1200	576	–	400	192	–
	70							"	560	–	"	840	–	"	280	–
	74							"	592	–	"	888	–	"	296	–
	23							"	184	–	"	276	–	"	92	–
2	15								1720	–		2580	–		860	–

Hemmanstal	Registernummer	Littera å kartan	Socken, by och hemman	Delägares namn, hemvist m. m. samt ägobeskrivning	Ägofigurens nummer	
1	2	3	4	5	6	
				Överförd:		
				åker,	164	7.55
				"	165	7.70
				Summa:		
1/2	3'		Kärtorp Lillegården	Klues Ottosson		
				åker, myllra på lera	166	7.70
				" "	167	7.50
				" "	168	7.60
				" "	169	"
				" "	170	7.70
				" "	171	7.65
				" "	172	"
				" "	173	7.70
				" "	174	"
				" "	175	"
				" "	176	7.80
				" "	177	7.75
				" "	178	7.70
				" "	179	7.65
				" "	180	"
				" "	181	[illegible]
				" "	182	7.70
				" "	183	"
				" "	184	7.60
				" "	185	7.60
				imp.	186	—
				"	187	—
				väg	188	—
				Överföres:		

PETTERSONSKA BOKTR. EFTR. SKARA

Areal								Nuvarande värde			Blivande värde			Förbättringsvärde		
Åker		Äng och odlingsmark		Annan duglig mark		Impediment och högl. mark		pr har	pr ägofigur		pr har	pr ägofigur		pr har	pr ägofigur	
Har	ar	Har	ar	Har	ar	Har	ar	Kr.	Kr.	öre	Kr.	Kr.	öre	Kr.	Kr.	öre
7		8		9		10		11	12		13	14		15	16	
2	15								1720	–		2580	–		860	–
	25							800	200	–	1200	300	–	400	100	–
	20							920	184	–	"	340	–	280	56	–
2	60								2104	–		3120	–		1016	–
	12							920	110	40	1200	144	–	280	33	60
	12							720	86	40	"	144	–	480	57	60
	12							800	96	–	"	144	–	400	48	–
	12							"	96	–	"	144	–	"	48	–
	13							880	114	40	"	156	–	320	41	60
	13							840	109	20	"	156	–	360	46	80
	15							"	126	–	"	180	–	"	54	–
	13							"	109	20	"	156	–	"	46	80
	12							800	96	–	"	144	–	400	48	–
	11							760	83	60	"	132	–	440	48	40
	46							"	349	60	"	552	–	"	202	40
	39							720	280	80	"	468	–	480	187	20
	42							"	302	40	"	504	–	"	201	60
	42							"	302	40	"	504	–	"	201	60
	42							"	302	40	"	504	–	"	201	60
	42							760	319	20	"	504	–	440	184	80
	45							800	360	–	"	540	–	400	180	–
	40							"	320	–	"	480	–	"	160	–
	40							760	304	–	"	480	–	440	176	–
	40							800	320	–	"	480	–	400	160	–
							08	–			–			–		
							02	–			–			–		
							35	–			–			–		
5	43						45		4188	–		6516	–		2328	–

Hemmanstal	Registernummer	Littera å kartan	Socken, by och hemman	Delägares namn, hemvist m. m. samt ägobeskrivning	Ägofigurens nummer	
1	2	3	4	5	6	
				Överförd:		
				åker, högl.	189	—
				" , mylla på lera	190	8.30
				" "	191	7.90
				" "	192	"
				" "	193	7.90
				" "	194	7.85
				" "	195	7.80
				" "	196	"
				" "	197	8.40
				" "	198	8.00
				" "	199	7.75
				" "	200	7.85
				" "	201	7.75
				" "	202	"
				" "	203	"
				" "	204	7.80
				" "	205	7.85
				Samma:		
1/4	4		Kårtorp Sommen	Klaes Ottosson		
				åker, mylla på lera	206	7.85
				" "	207	7.90
				" "	208	"
				" "	209	"
				" "	210	7.80
				" "	211	7.90
				" "	212	"
				" "	213	"
				Överföres:		

	Areal								Nuvarande värde			Blivande värde			Förbättringsvärde		
	Åker		Äng och odlingsmark		Annan duglig mark		Impediment och högl. mark		pr har	pr ägofigur		pr har	pr ägofigur		pr har	pr ägofigur	
	Har	ar	Har	ar	Har	ar	Har	ar	Kr.	Kr.	öre	Kr.	Kr.	öre	Kr.	Kr.	öre
	7		8		9		10		11	12		13	14		15	16	
-15	5	43						45		4188	—		6516	—		2328	—
—								06	—			—			—		
35		47							1040	488	80	1200	564	—	160	75	20
60		35							840	294	—	"	420	—	360	126	—
"		32							"	268	80	"	384	—	"	115	20
65		35							800	280	—	"	420	—	400	140	—
70		38							760	288	80	"	456	—	440	167	20
80		30							680	204	—	"	360	—	520	156	—
"		34							"	231	20	"	408	—	"	176	80
30		26							1080	280	80	"	312	—	120	31	20
60		54							840	453	60	"	648		360	194	40
70		11							760	83	60	"	132	—	440	48	40
60		09							840	75	60	"	108	—	360	32	40
70		10							760	76	—	"	120	—	440	44	—
"		11							"	83	60	"	132	—	"	48	40
"		11							"	83	60	"	132	—	"	48	40
"		11							"	83	60	"	132	—	"	48	40
"		13							"	98	80	"	156	—	"	57	20
	9	50						51		7562	80		11400	—		3837	20
-15																	
70		09							760	68	40	1200	108	—	440	39	60
"		12							"	91	20	"	144	—	"	52	80
"		10							"	76	—	"	120	—	"	44	—
75		09							720	64	80	"	108	—	480	43	20
85		07							640	44	80	"	84	—	560	39	20
"		22							"	140	80	"	264	—	"	123	20
"		14							"	89	60	"	168	—	"	78	40
"		15							"	96	—	"	180	—	"	84	—
		98								671	60		1176	—		504	40

Hemmanstal	Registernummer	Littera å kartan	Socken, by och hemman	Delägares namn, hemvist m. m. samt ägobeskrivning	Ägofigurens nummer	
1	2	3	4	5	6	
				Åcrspåt:		
				åker, mylla på lera	214	7.90
				" "	215	8.–
				" "	216	8.05
				" "	217	8.–
				" "	218	8.10
				" "	219	"
				" "	220	8.05
				" "	221	8.–
				" "	222	"
				" "	223	8.10
				" "	224	8.05
				" "	225	8.05
				" "	226	8.–
				" "	227	"
				" "	228	7.90
				" "	229	8.–
				imp.	230	–
				" och högl. m.	231	–
				åker, mylla på lera	232	8.20
				" "	233	8.05
				" "	234	"
				" "	235	8.10
				" "	236	8.25
				" "	237	8.15
				" "	238	8.85
				" "	239	8.25
				" "	240	8.30
				" "	241	8.35
				Summa:		

PETTERSONSKA BOKTR. EFTR. SVARA

436996

Areal								Nuvarande värde			Blivande värde			Förbättringsvärde		
Åker		Äng och odlingsmark		Annan duglig mark		Impediment och högl. mark		pr har	pr ägofigur		pr har	pr ägofigur		pr har	pr ägofigur	
Har	ar	Har	ar	Har	ar	Har	ar	Kr.	Kr.	öre	Kr.	Kr.	öre	Kr.	Kr.	öre
7		8		9		10		11	12		13	14		15	16	
	98								671	60		1176	–		504	40
	17							640	108	80	1200	204	–	560	95	20
	16							720	115	20	"	192	–	480	76	80
	15							"	108	–	"	180	–	"	72	–
	16							680	108	80	"	192	–	520	83	20
	37							760	281	20	"	444	–	440	162	80
	49							"	372	40	"	588	–	"	215	60
	43							720	309	60	"	516	–	480	206	40
	43							680	292	40	"	516	–	520	223	60
	44							"	299	20	"	528	–	"	228	80
	47							760	357	20	"	564	–	440	206	80
	64							"	486	40	"	768	–	"	281	60
	33							"	250	80	"	396	–	"	145	20
	34							720	244	80	"	408	–	480	163	20
	31							"	223	20	"	372	–	"	148	80
	35							"	252	–	"	420	–	"	168	–
	35							"	252	–	"	420	–	"	168	–
							06	—			—			—		
							18	—			—			—		
	08							840	67	20	1200	96	–	360	28	80
	07							720	50	40	"	84	–	480	33	60
	08							"	57	60	"	96	–	"	38	40
	14							"	100	80	"	168	–	"	67	20
	17							840	142	80	"	204	–	360	61	20
	12							760	91	20	"	144	–	440	52	80
	13							1040	135	20	"	156	–	160	20	80
	26							760	197	60	"	312	–	440	114	40
	32							800	256	–	"	384	–	400	128	–
	37							840	310	80	"	444	–	360	133	20
8	31						24		6143	20		9972	–		3828	80

Hemmanstal	Registernummer	Littera å kartan	Socken, by och hemman	Delägares namn, hemvist m. m. samt ägobeskrivning	Ägofigurens nummer	
1	2	3	4	5	6	
avs.	6 37		Vedum Stommen	Birger Svensson		
				åker, mylla på lera	242	8.20
				" "	243	8.15
				" "	244	8.10
				" "	245	8.15
				Summa:		
avs.	6 9		D:o	Birger Svensson		
				åker, mylla på lera	246	8.15
				" "	247	"
				Summa:		
1/5	5 22		Vedum Torstensgården	Birger Svensson		
				åker, mylla på lera	248	8.20
				" "	249	"
				" "	250	"
				" "	251	8.25
				väg	252	—
				åker, mylla på lera	253	8.35
				" "	254	8.30
				" "	255	8.25
				" "	256	8.50
				" "	257	8.45
				" "	258	"
				" "	259	"
				" "	260	8.35
				imp.	261	—
				Summa:		

	Areal								Nuvarande värde			Blivande värde			Förbättringsvärde		
	Åker		Äng och odlingsmark		Annan duglig mark		Impediment och högl. mark		pr har	pr ägofigur		pr har	pr ägofigur		pr har	pr ägofigur	
	Har	ar	Har	ar	Har	ar	Har	ar	Kr.	Kr.	öre	Kr.	Kr.	öre	Kr.	Kr.	öre
	7		8		9		10		11	12		13	14		15	16	
-15																	
75		63							720	446	40	1200	744	-	480	297	60
80		50							680	340	-	"	600	-	520	260	-
70		22							760	167	20	"	264	-	440	96	80
65		20							800	160	-	"	240	-	400	80	-
	1	54								1113	60		1848	-		734	40
-15																	
65		20							800	160	-	1200	240	-	400	80	-
75		40							720	288	-	"	480	-	480	192	-
		60								448	-		720	-		272	-
-15																	
80		23							680	156	40	1200	276	-	520	119	60
"		22							"	149	60	"	264	-	"	114	40
		25							"	170	-	"	300	-	"	130	-
		27							"	183	60	"	324	-	"	140	40
-								12	—			—			—		
70		18							760	136	80	1200	216	-	440	79	20
75		24							720	172	80	"	288	-	480	115	20
80		22							680	149	60	"	264	-	520	114	40
60		28							840	235	20	"	336	-	360	100	80
65		14							800	112	-	"	168	-	400	56	-
"		26							"	208	-	"	312	-	"	104	-
		25							"	200	-	"	300	-	"	100	-
75		22							720	158	40	"	264	-	480	105	60
-								06	—			—			—		
	2	76						18		2032	40		3312	-		1279	60

Hemmanstal	Registernummer	Littera å kartan	Socken, by och hemman	Delägares namn, hemvist m. m. samt ägobeskrivning	Ägofigurens nummer	
1	2	3	4	5	6	
19/160	9 26		Vedum Tillagården	Birger Svensson		
				åker, mylla på lera	262	8.45
				" "	263	8.35
				" "	264	8.30
				" "	265	"
				" "	266	8.20
				" "	267	8.15
				" "	268	"
				" "	269	"
				" "	270	"
				" "	271	"
				" "	272	"
				" "	273	8.10
				" "	274	8.15
				" "	275	8.20
				" "	276	8.25
				" "	277	"
				" "	278	8.20
				" "	279	"
				" "	280	8.30
				" "	281	8.35
				" "	282	"
				" "	283	8.40
				väg	284	—
				Summa:		
avs.	9 25		Vedum Tillagården	Birger Svensson		
				åker, mylla på lera	285	8.15
				" "	286	8.10
				Summa:		

	Areal								Nuvarande värde			Blivande värde			Förbättringsvärde		
	Åker		Äng och odlingsmark		Annan duglig mark		Impediment och högl. mark		pr har	pr ägofigur		pr har	pr ägofigur		pr har	pr ägofigur	
	Har	ar	Har	ar	Har	ar	Har	ar	Kr.	Kr.	öre	Kr.	Kr.	öre	Kr.	Kr.	öre
	7		8		9		10		11	12		13	14		15	16	
-10																	
45		14							920	128	80	1200	168	–	280	39	20
55		17							840	142	80	"	204	–	360	61	20
		18							"	151	20	"	216	–	"	64	80
		18							"	151	20	"	216	–	"	64	80
65		17							760	129	20	"	204	–	440	74	80
70		17							720	122	40	"	204	–	480	81	60
		17							"	122	40	"	204	–	"	81	60
		12							"	86	40	"	144	–	"	57	60
		18							"	129	60	"	216	–	"	86	40
		15							"	108	–	"	180	–	"	72	–
		15							"	108	–	"	180	–	"	72	–
75		17							680	115	60	"	204	–	520	88	40
65		26							760	197	60	"	312	–	440	114	40
60		23							800	184	–	"	276	–	400	92	–
		95							"	760	–	"	1140	–	"	380	–
70		58							720	417	60	"	696	–	480	278	40
75		74							680	503	20	"	888	–	520	384	80
"		72							"	489	60	"	864	–	"	374	40
65		70							760	532	–	"	840	–	440	308	–
60		58							800	464	–	"	696	–	400	232	–
		58							"	464	–	"	696	–	"	232	–
55		45							840	378	–	"	540	–	360	162	–
—								23	—			—			—		
	7	74						23		5885	60		9288	–		3402	40
-15																	
70		20							760	152	–	1200	240	–	440	88	–
75		20							720	144	–	"	240	–	480	96	–
		40								296			480			184	–

Hemmanstal	Registernummer	Littera å kartan	Socken, by och hemman	Delägares namn, hemvist m. m. samt ägobeskrivning	Ägofigurens nummer	
1	2	3	4	5	6	
1/2	1'		Hallabrod	Kungl. Maj:t och Kronan		
				Arr.: Henry Andersson		
				åker, mylla på lera	287	8.40
				" "	288	8.50
				" "	289	8.55
				" "	290	"
				" "	291	8.60
				" "	292	"
				" "	293	"
				" "	294	8.55
				" "	295	8.65
				" "	296	8.75
				" "	297	"
				" "	298	8.80
				" "	299	8.75
				" "	300	8.80
				" "	301	8.90
				" "	302	8.85
				" "	303	8.80
				" "	304	8.90
				" "	305	"
				" "	306	8.95
				" "	307	8.85
				" "	308	"
				" "	309	8.60
				" "	310	8.50
				" "	311	"
				" "	312	8.45
				" "	313	8.50
				Överfics:		

	Areal								Nuvarande värde			Blivande värde			Förbättringsvärde		
	Åker		Äng och odlingsmark		Annan duglig mark		Impediment och högl. mark		pr har	pr ägofigur		pr har	pr ägofigur		pr har	pr ägofigur	
	Har	ar	Har	ar	Har	ar	Har	ar	Kr.	Kr.	öre	Kr.	Kr.	öre	Kr.	Kr.	öre
	7		8		9		10		11	12		13	14		15	16	
80		45							680	306	–	1200	540	–	520	234	–
70		32							760	243	20	"	384	–	440	140	80
		31							"	235	60	"	372	–	"	136	40
		32							"	243	20	"	384	–	"	140	80
		31							"	235	60	"	372	–	"	136	40
		32							"	243	20	"	384	–	"	140	80
75		30							720	216	–	"	360	–	480	144	–
80		30							680	204	–	"	360	–	520	156	–
75		30							720	216	–	"	360	–	480	144	–
70		50							760	380	–	"	600	–	440	220	–
75		31							720	223	20	"	372	–	480	148	80
80		31							680	210	80	"	372	–	520	161	20
85		29							640	185	60	"	348	–	560	162	40
80		30							680	204	–	"	360	–	520	156	–
70		30							760	228	–	"	360	–	440	132	–
75		52							720	374	40	"	624	–	480	249	60
85		74							640	473	60	"	888	–	560	414	40
75		73							720	525	60	"	876	–	480	350	40
		38							"	273	60	"	456	–	"	182	40
65		37							800	296	–	"	444	–	400	148	–
60		20							840	168	–	"	240	–	360	72	–
		35							"	210	–	"	300	–	"	90	–
75		22							720	158	40	"	364	–	480	105	60
80		19							680	129	20	"	228	–	520	98	80
		18							"	122	40	"	216	–	"	93	60
		18							"	122	40	"	216	–	"	93	60
70		38							760	212	80	"	336	–	440	123	20
	9	18								6640	80		11016	–		4375	20

Hemmanstal	Registernummer	Littera å kartan	Socken, by och hemman	Delägares namn, hemvist m. m. samt ägobeskrivning	Ägofigurens nummer	
1	2	3	4	5	6	
				Överfört:		
				åker, mylla på lera	314	8.65
				" "	315	8.50
				" "	316	8.35
				" "	317	"
				" "	318	8.45
				" "	319	8.45
				" "	320	8.60
				" "	321	8.65
				" "	322	8.90
				väg	323	—
				Summa:		
1/32	1 8		Vedum Borgården	Emma Perssons sterbhus		
				åker, mylla på lera	324	9.10
				" "	325	9.—
				" "	326	9.10
				" "	327	8.95
				" "	328	8.85
				" "	329	8.90
				" "	330	8.90
				" "	331	9.—
				" "	332	"
				väg	333	—
				Summa:		
5/32	1 7		D:o	Johan Jonsson		
				åker, mylla på lera	334	9.10
				" "	335	9.15
				Överföres:		

Areal								Nuvarande värde			Blivande värde			Förbättringsvärde		
Åker		Äng och odlingsmark		Annan duglig mark		Impediment och högl. mark		pr har	pr ägofigur		pr har	pr ägofigur		pr har	pr ägofigur	
Har	ar	Har	ar	Har	ar	Har	ar	Kr.	Kr.	öre	Kr.	Kr.	öre	Kr.	Kr.	öre
7		8		9		10		11	12		13	14		15	16	
9	18								6640	80		11016	-		4375	20
	17							840	142	80	1200	204	-	360	61	20
	19							720	136	80	"	228	-	480	91	20
	18							640	115	20	"	216	-	560	100	80
	30							"	192	-	"	360	-	"	168	-
	38							680	258	40	"	456	-	520	197	60
	24							"	163	20	"	288	-	"	124	80
	23							800	184	-	"	276	-	400	92	-
	20							"	160	-	"	240	-	"	80	-
	17							1000	170	-	"	204	-	200	34	-
							18	—			—			—		
11	24						18		8163	20		13488	-		5324	80
	34							840	201	60	1200	288	-	360	86	40
	21							760	159	60	"	252	-	440	92	40
	07							840	58	80	"	84	-	360	25	20
	13							680	88	40	"	156	-	520	67	60
	31							600	186	-	"	372	-	600	186	-
	20							640	128	-	"	240	-	560	112	-
	18							"	115	20	"	216	-	"	100	80
	20							720	144	-	"	240	-	480	96	-
	34							"	244	80	"	408	-	"	163	20
							13	—			—			—		
1	88						13		1326	40		2256	-		929	60
	67							720	482	40	1200	804	-	480	321	60
	31							760	235	60	"	372	-	440	136	40
	98								718	-		1176	-		458	

Hemmanstal	Registernummer	Littera å kartan	Socken, by och hemman	Delägares namn, hemvist m. m. samt ägobeskrivning	Ägofigurens nummer	
1	2	3	4	5	6	
				Obrutet:		
				åker, mylla på lera	336	9.20
				" "	337	9.15
				väg	338	—
				åker, mylla på lera	339	9.20
				" "	340	9.15
				" "	341	"
				" "	342	"
				" "	343	9.20
				" "	344	9.35
				" "	345	9.20
				Summa:		
1/32	1 6		Vedum Bergården	Ragnar Andersson		
				åker, mylla på lera	346	9.40
				" "	347	9.30
				" "	348	9.40
				" "	349	9.50
				" "	350	9.35
				" "	351	"
				" "	352	9.30
				" "	353	9.35
				" "	354	9.40
				tomt,	355	—
				åker, mylla på lera	356	9.20
				" "	357	9.15
				" "	358	9.10
				" "	359	"
				" "	360	9.35
				" "	361	9.30
				Summa:		

PETTERSONSKA BOKTR. EFTR. SVARA

436996

	Areal								Nuvarande värde			Blivande värde			Förbättringsvärde		
	Åker		Äng och odlingsmark		Annan duglig mark		Impediment och högl. mark		pr har	pr ägofigur		pr har	pr ägofigur		pr har	pr ägofigur	
	Har	ar	Har	ar	Har	ar	Har	ar	Kr.	Kr.	öre	Kr.	Kr.	öre	Kr.	Kr.	öre
	7		8		9		10		11	12		13	14		15	16	
15		98								718	–		1176	–		458	–
65		36							800	288	–	1200	432	–	400	144	–
70		40							760	304	–	"	480	–	440	176	–
—								13	—			—			—		
70		40							760	304	–	1200	480	–	440	176	–
75		32							720	230	40	"	384	–	480	153	60
"		28							"	201	60	"	336	–	"	134	40
		46							"	331	20	"	552	–	"	220	80
80		12.							680	81	60	"	144	–	520	62	40
65		37							800	296	–	"	444	–	400	148	–
80		23							680	156	40	"	276	–	520	119	60
	3	92						13		2911	20		4704	–		1792	80
15																	
60		12							840	100	80	1200	144	–	360	43	20
70		08							760	60	80	"	96	–	440	35	20
60		10							840	84	–	"	120	–	360	36	–
50		11							920	101	20	"	132	–	280	30	80
60		04							840	33	60	"	48	–	360	14	40
"		13							"	109	20	"	156	–	"	46	80
65		23							800	184	–	"	276	–	400	92	–
60		27							840	226	80	"	324	–	360	97	20
55		03							880	26	40	"	36	–	320	9	60
—								16	—			—			—		
60		10							840	84	–	"	120	–	360	36	–
65		09							800	72	–	"	108	–	400	36	–
70		09							760	68	40	"	108	–	440	39	60
"		10							"	76	–	"	120	—	"	44	–
45		11							960	105	60	"	132	–	240	26	40
65	1	16							800	928	–	"	1392	–	400	464	–
	3	76						16		2260	80		3312	–		1051	20

Hemmanstal	Registernummer	Littera å kartan	Socken, by och hemman	Delägares namn, hemvist m. m. samt ägobeskrivning	Ägofigurens nummer	
1	2	3	4	5	6	
			Samfälligheten	E		
9/80	5 25		Vedum Torsteinsgården	Birger Svensson		
				åker, mylla på lera	362	8.60
				" "	363	8.55
				" "	364	8.45
				" "	365	8.40
				" "	366	8.55
				" "	367	"
				" "	368	8.60
				" "	369	8.70
				" "	370	8.55
				imp. ol. högl. m.	371	–
				åker, mylla på sand på lera	372	9.45
				" "	373	9.55
				" "	374	9.45
				" "	375	9.50
				" "	376	9.45
				" "	377	9.50
				" "	378	9.45
				" "	379	9.65
				imp.	380	–
				Summa:		
5/6	1 3		Lövholmen	Fritz och Bertil Brandt		
				åker, mylla på sand på lera	381	9.70
				" "	382	9.95
				" "	383	"
				Summa:		

PETTERSONSKA BOKTR. EFTR. SKARA

436996

	Areal								Nuvarande värde			Blivande värde			Förbättringsvärde		
	Åker		Äng och odlingsmark		Annan duglig mark		Impediment och högl. mark		pr har	pr ägofigur		pr har	pr ägofigur		pr har	pr ägofigur	
	Har	ar	Har	ar	Har	ar	Har	ar	Kr.	Kr.	öre	Kr.	Kr.	öre	Kr.	Kr.	öre
	7		8		9		10		11	12		13	14		15	16	
20		21							1040	218	40	1200	252	-	160	33	60
25		22							1000	220	—	"	264	—	200	44	—
35		12							920	110	40	"	144	-	280	33	60
40		04							880	35	20	"	48	-	320	12	80
45		20							840	168	—	"	240	—	360	72	—
80		51							800	408	—	"	612	—	400	204	—
45		39							840	327	60	"	468	—	360	140	40
35		40							920	368	—	"	480	—	280	112	—
45		27							840	226	80	"	324	—	360	97	20
—								20	—			—			—		
30		07							880	61	60	1100	77	-	220	15	40
30		33							"	290	40	"	363	-	"	72	60
40		25							810	202	50	"	275	-	390	72	50
35		54							840	453	60	"	594	-	260	140	40
30		47							880	413	60	"	517	-	220	103	40
25		63							920	579	60	"	693	-	180	113	40
30		18							880	158	40	"	198	-	220	39	60
10		17							1030	175	10	"	187	-	70	11	90
—								04	—			—			—		
	5	00						24		4417	20		5736	—		1318	80
55		30							700	310	—	1100	330	-	400	120	-
30		67							880	589	60	"	737	-	320	147	40
		20							"	176	—	"	220	-	"	44	—
	1	17								975	60		1287	-		311	40

Hemmanstal	Registernummer	Littera å kartan	Socken, by och hemman	Delägares namn, hemvist m. m. samt ägobeskrivning	Ägofigurens nummer	
1	2	3	4	5	6	
			Samfälligheten F.			
9/80	5 25		Vedum Torstensgården	Birger Svensson		
				åker, mylla på lera	384	8.30
				" "	385	"
				" "	386	8.50
				" "	387	8.65
				Summa:		
1/2	1		Hallabod	Kungl. Maj:t och Kronan		
				Arr.: Henry Andersson		
				åker, mylla på lera	388	8.70
				" "	389	8.75
				" "	390	8.60
				" "	391	8.50
				" "	392	8.60
				" "	393	8.65
				" "	394	8.70
				" "	395	"
				" "	396	8.75
				Ng	397	—
				Summa:		
			Samfälligheten G			
9/80	5 25		Vedum Torstensgården	Birger Svensson		
				åker, mylla på sand på lera	398	9.60
				" "	399	9.55
				" "	400	9.60
				" "	401	"
				" "	402	"
				Öresfics:		

PETTERSONSKA BOKTR. EFTR. SKARA

436996

Areal								Nuvarande värde			Blivande värde			Förbättringsvärde		
Åker		Äng och odlingsmark		Annan duglig mark		Impediment och högl. mark		pr har	pr ägofigur		pr har	pr ägofigur		pr har	pr ägofigur	
Har	ar	Har	ar	Har	ar	Har	ar	Kr.	Kr.	öre	Kr.	Kr.	öre	Kr.	Kr.	öre
7		8		9		10		11	12		13	14		15	16	
(50) 35	49							920	450	80	1200	588	–	280	137	20
50	36							"	331	20	"	432	–	"	100	80
35	43							"	386	40	"	504	–	"	117	60
30	06							960	57	60	"	72	–	240	14	40
1	33								1226	–		1596	–		370	–
25	18							1000	180	–	1200	216	–	200	36	–
"	16							"	160	–	"	192	–	"	32	–
35	28							"	280	–	"	336	–	"	56	–
	33							"	330	–	"	396	–	"	66	–
	22							"	220	–	"	264	–	"	44	–
	26							"	260	–	"	312	–	"	52	–
	24							"	240	–	"	288	–	"	48	–
	44							"	440	–	"	528	–	"	88	–
	19							"	190	–	"	228	–	"	38	–
							07	—			—			—		
2	30						07		2300	–		2760	–		460	–
70	22							590	129	80	1100	242	–	510	112	20
	21							"	123	90	"	231	–	"	107	10
	33							"	135	70	"	253	–	"	117	30
	48							"	283	20	"	528	–	"	244	80
65	39							620	241	80	"	429	–	480	187	20
1	53								914	40		1683	–		768	60

Hemmanstal	Registernummer	Littera å kartan	Socken, by och hemman	Delägares namn, hemvist m. m. samt ägobeskrivning	Ägofigurens nummer	
1	2	3	4	5	6	
				Barfält:		
				åker, mylla på sand på lera	403	9.60
				" "	404	9.70
				" "	405	9.85
				" "	406	10.-
				Summa:		
1/8	1 2		Jättadrosen	Gustaf Gustafsson		
				åker, mylla på lera	407	9.85
				" "	408	9.45
				" "	409	"
				" "	410	"
				" "	411	9.55
				" "	412	9.65
				" "	413	9.75
				" "	414	9.90
				Summa:		
1/8	1 6		Hagen	Gustaf Gustafsson		
				åker, mylla på lera	415	9.55
				" "	416	9.50
				" "	417	"
				" "	418	"
				" "	419	"
				" "	420	"
				" "	421	9.55
				" "	422	9.50
				" "	423	9.55
				" "	424	9.50
				Öresfäs:		

PETTERSONSKA BOKTR.-EFTR. SVARA

436996

	Areal								Nuvarande värde			Blivande värde			Förbättringsvärde		
	Åker		Äng och odlingsmark		Annan duglig mark		Impediment och högl. mark		pr har	pr ägofigur		pr har	pr ägofigur		pr har	pr ägofigur	
	Har	ar	Har	ar	Har	ar	Har	ar	Kr.	Kr.	öre	Kr.	Kr.	öre	Kr.	Kr.	öre
	7		8		9		10		11	12		13	14		15	16	
	1	53								914	40		1683	-		768	60
60		30							660	198	-	1100	330	-	440	132	-
50		23							730	167	90	"	253	-	370	85	10
35		16							840	134	40	"	176	-	260	41	60
20		10							950	95	-	"	110	-	150	15	-
	3	32								1509	70		2552	-		1042	30
35		34							920	312	80	1200	408	-	280	95	20
65		24							680	163	20	"	288	-	520	124	80
		22							"	149	60	"	264	-	"	114	40
		21							"	142	80	"	252	-	"	109	20
60		24							720	172	80	"	288	-	480	115	20
55		21							760	159	60	"	252	-	440	92	40
45		21							840	176	40	"	252	-	360	75	60
35		17							920	156	40	"	204	-	280	47	60
	1	84								1433	60		2208	-		774	40
60		22							720	158	40	1200	264	-	480	105	60
65		27							680	183	60	"	324	-	520	140	40
		27							"	183	60	"	324	-	"	140	40
		22							"	149	60	"	264	-	"	114	40
		25							"	170	-	"	300	-	"	130	-
		27							"	183	60	"	324		"	140	40
60		22							720	158	40	"	264	-	480	105	60
65		24							680	163	20	"	288	-	520	124	80
60		16							720	115	20	"	192	-	480	76	80
65		10							680	68	-	"	120	-	520	52	-
	2	22								1533	60		2664	-		1130	40

Hemmanstal	Registernummer	Littera å kartan	Socken, by och hemman	Delägares namn, hemvist m. m. samt ägobeskrivning	Ägofigurens nummer	
1	2	3	4	5	6	
				Överfört:		
				åker, mylla på lera	425	9.75
				" "	426	9.90
				" "	427	9.75
				" "	428	9.70
				" "	429	9.30
				" "	430	"
				" "	431	9.25
				" "	432	"
				" "	433	9.70
				" "	434	9.50
				" "	435	"
				" "	436	9.45
				" "	437	9.50
				" "	438	9.80
				" "	439	9.35
				imp. och trädg. m.	440	—
				"	441	—
				"	442	—
				Summa:		
1/12	1 5		Hagen	Gustaf Gustafsson		
				imp. och trädg. m.	443	—
				åker, mylla på lera	444	9.25
				" "	445	9.30
				" "	446	9.—
				" "	447	9.10
				" "	448	"
				" "	449	8.80
				Överföres:		

PETTERSONSKA BOKTR. EFTR. SKARA

449195

Areal								Nuvarande värde			Blivande värde			Förbättringsvärde		
Åker		Äng och odlingsmark		Annan duglig mark		Impediment och högl. mark		pr har	pr ägofigur		pr har	pr ägofigur		pr har	pr ägofigur	
Har	ar	Har	ar	Har	ar	Har	ar	Kr.	Kr.	öre	Kr.	Kr.	öre	Kr.	Kr.	öre
7		8		9		10		11	12		13	14		15	16	
3	22								1533	60		2664	-		1130	40
40	25							880	220	-	1200	300	-	320	80	-
25	26							1000	260	-	"	312	-	200	52	-
20	21							1040	218	40	"	252	-	160	33	60
"	22							"	228	80	"	264	-	"	35	20
55	10							1000	100	-	"	120	-	200	20	-
40	34							"	340	-	"	408	-	"	68	-
60	29							"	290	-	"	348	-	"	58	-
"	23							"	230	-	"	276	-	"	46	-
40	33							880	290	40	"	396	-	320	105	60
60	10							720	72	-	"	120	-	480	48	-
"	13							"	93	60	"	156	-	"	62	40
40	14							"	100	80	"	168	-	"	67	20
"	13							"	93	60	"	156	-	"	62	40
30	31							960	297	60	"	372	-	240	74	40
75	08							600	48	-	"	96	-	600	48	-
—							10	—			—			—		
—							57	—			—			—		
—							05	—			—			—		
5	34						72		4416	80		6408	-		1991	20
—							16	—			—			—		
40	40							1000	400	-	1200	480	-	200	80	-
25	10							"	100	-	"	120	-	"	20	-
50	11							"	110	-	"	132	-	"	22	-
35	10							"	100	-	"	120	-	"	20	-
20	25							"	250	-	"	300	-	"	50	-
50	16							"	160	-	"	192	-	"	32	-
1	12						16		1120			1344	-		224	-

Hemmanstal	Registernummer	Littera å kartan	Socken, by och hemman	Delägares namn, hemvist m. m. samt ägobeskrivning	Ägofigurens nummer	
1	2	3	4	5	6	
				Överföres:		
				åker, mylla på lera	450	9.40
				" "	451	9.35
				" "	452	9.35
				" "	453	9.25
				" "	454	8.65
				" "	455	8.60
				" "	456	"
				" "	457	8.55
				" "	458	"
				" " , för. ej	459	—
				" " "	460	—
				Summa:		
			Samfälligheten H.			
1/12	1 5		Hagen	Gustaf Gustafsson		
				åker, för. ej	461	—
				" "	462	—
				" "	463	—
				" "	464	—
				" "	465	—
				" "	466	—
				jordbank	467	—
				"	468	—
				kanal	469	—
				åker, för. ej	547	—
				" "	548	—
				" "	549	—
				" "	550	—
				Överföres:		

PETTERSONSKA BOKTR. EFTR SKARA

449195

Areal								Nuvarande värde			Blivande värde			Förbättringsvärde		
Åker		Äng och odlingsmark		Annan duglig mark		Impediment och högl. mark		pr har	pr ägofigur		pr har	pr ägofigur		pr har	pr ägofigur	
Har	ar	Har	ar	Har	ar	Har	ar	Kr.	Kr.	öre	Kr.	Kr.	öre	Kr.	Kr.	öre
7		8		9		10		11	12		13	14		15	16	
1	12						16		1120	-		1344	-		224	-
	37							1000	370	-	1200	444	-	200	74	-
	24							"	240	-	"	288	-	"	48	-
	28							"	280	-	"	336	-	"	56	-
	31							"	310	-	"	372	-	"	62	-
	11							"	110	-	"	132	-	"	22	-
	11							"	110	-	"	132	-	"	22	-
	13							"	130	-	"	156	-	"	26	-
	28							"	280	-	"	336	-	"	56	-
	37							"	370	-	"	444	-	"	74	-
							43	—			—			—		
							29	—			—			—		
3	32						88		3320	-		3984	-		664	-
						1	29	—			—			—		
							39	—			—			—		
							21	—			—			—		
							23	—			—			—		
							23	—			—			—		
							17	—			—			—		
							15	—			—			—		
							12	—			—			—		
							16	—			—			—		
							13	—			—			—		
							29	—			—			—		
							19	—			—			—		
							25	—			—			—		
						3	81									

Hemmanstal	Registernummer	Littera å kartan	Socken, by och hemman	Delägares namn, hemvist m. m. samt ägobeskrivning	Ägofigurens nummer	
1	2	3	4	5	6	
				Överförd:		
				åker, förb. ej	551	–
				" "	552	–
				" "	553	–
				imp.	554	–
				Summa:		
1/8	1⁶		Hagen	Gustaf Gustafsson		
				imp.	470	–
				åker, mylla på lera	471	10.10
				" " , förb. ej	472	–
				" " "	473	–
				" "	474	9.65
				" "	475	"
				" "	476	9.75
				" "	477	"
				" "	478	9.65
				" "	479	"
				" "	480	"
				" "	481	9.75
				" "	482	9.80
				" "	483	9.85
				" "	484	"
				" "	485	9.75
				" "	486	9.65
				" "	487	9.70
				" "	493	10.10
				" "	494	9.75
				" "	495	" –
				Överföres:		

PETTERSONSKA BOKTR. EFTR
SKARA

449195

Areal								Nuvarande värde			Blivande värde			Förbättringsvärde		
Åker		Äng och odlingsmark		Annan duglig mark		Impediment och högl. mark		pr har	pr ägofigur		pr har	pr ägofigur		pr har	pr ägofigur	
Har	ar	Har	ar	Har	ar	Har	ar	Kr.	Kr.	öre	Kr.	Kr.	öre	Kr.	Kr.	öre
7		8		9		10		11	12		13	14		15	16	
						3	81									
							26	—			—			—		
							14	—			—			—		
							29	—			—			—		
							08	—			—			—		
						4	58		—			—			—	
							06	—			—			—		
10	22							1120	246	40	1200	264		80	17	60
—							81	—			—			—		
							53	—			—			—		
	37							1000	370	—	1200	444	—	200	74	—
-10 / 40	23							920	211	60	"	276		280	64	40
50	22							880	193	60	"	264	—	320	70	40
60	32							800	256	—	"	384	—	400	128	—
70	25							720	180	—	"	300	—	480	120	—
"	24							"	172	80	"	288	—	"	115	20
—	25							"	180	—	"	300	—	"	120	—
"	26							"	187	20	"	312	—	"	124	80
"	28							"	201	60	"	336	—	"	134	40
"	13							"	93	60	"	156	—	"	62	40
"	18							"	129	60	"	216	—	"	86	40
80	17							640	108	80	"	204	—	560	95	20
90	28							560	156	80	"	336	—	640	179	20
85	29							600	174	—	"	348	—	600	174	—
50	10							880	88	—	"	120	—	320	32	—
85	14							600	84		"	168	—	600	84	—
—	18							"	108	—	"	216	—	"	108	—
	4 11					1	40		3142	—		4932	—		1790	—

Hemmanstal	Registernummer	Littera å kartan	Socken, by och hemman	Delägares namn, hemvist m. m. samt ägobeskrivning	Ägofigurens nummer	
1	2	3	4	5	6	
				Öcefjäd:		
				åker, mylla på lera	496	9.75
				" "	497	"
				" "	498	10.–
				" "	499	10.30
				" "	500	10.15
				" "	501	10.05
				" "	502	10.–
				" "	503	10.10
				" "	504	10.–
				" , högl., samt imp.	505	–
				" , fäb. ej	506	–
				" "	507	–
				väg	508	–
				Summa:		
1/8	1 2		Jättadensen	Gustaf Gustafsson		
				åker, mylla på lera	488	10.10
				" "	489	10.–
				" "	490	10.20
				" "	491	10.35
				" "	492	10.70
				Summa:		
avs.	1 3		Lagen	Reinhold Johansson		
				åker, mylla på sand på lera	509	10.75
				" "	510	11.35
				Summa:		

PETTERSONSKA BOKTR. EFTR. SKARA

449195

Areal								Nuvarande värde			Blivande värde			Förbättringsvärde		
Åker		Äng och odlingsmark		Annan duglig mark		Impediment och högl. mark		pr har	pr ägofigur		pr har	pr ägofigur		pr har	pr ägofigur	
Har	ar	Har	ar	Har	ar	Har	ar	Kr.	Kr.	öre	Kr.	Kr.	öre	Kr.	Kr.	öre
7		8		9		10		11	12		13	14		15	16	
4	11					1	40		3142	–		4932	–		1790	–
	14							680	95	20	1200	168	–	520	72	80
	15							"	102	–	"	180	–	"	78	–
	16							880	140	80	"	192	–	320	51	20
	50							1040	520	–	"	600	–	160	80	–
	18							920	165	60	"	216	–	280	50	40
	21							"	193	20	"	252	–	"	58	80
	14							"	128	80	"	168	–	"	39	20
	12							1040	124	80	"	144	–	160	19	20
	33							1120	369	60	"	396	–	80	26	40
						1	50	—			—			—		
							45	—			—			—		
							43	—			—			—		
							12	—			—			—		
6	04					3	90		4982	–		7248	–		2266	–
	13							840	109	20	1200	156	–	360	46	80
	25							760	190	–	"	300	–	440	110	–
	26							920	239	20	"	312	–	280	72	80
	22							1040	228	80	"	264	–	160	35	20
	10							1160	116	–	"	120	–	40	4	–
	96								883	20		1152	–		268	80
	08							920	73	60	1100	88	–	180	14	40
	05							1060	53	–	"	55	–	40	2	–
	13								126	60		143	–		16	40

Hemmanstal	Registernummer	Littera å kartan	Socken, by och hemman	Delägares namn, hemvist m. m. samt ägobeskrivning	Ägofigurens nummer	
1	2	3	4	5	6	
1/24	1 7		Hagen	Reinhold Johansson		
				åker, mylla på sand på lera	511	10.20
				" "	512	10.10
				" "	513	10.05
				" "	514	10.10
				" "	515	"
				" "	516	10.60
				" "	517	10.80
				" "	518	10.70
				" "	519	10.75
				" "	520	10.85
				" "	521	10.95
				" "	522	10.65
				" "	523	10.85
				Summa:		
3/8	1		Bragården Lilla	Herman Ström		
				åker, mylla på sand	524	11.55
				" "	525	11.35
				" "	526	11.20
				" "	527	11.15
				" "	528	11.40
				" "	529	"
				" "	530	"
				" "	531	11.45
				" "	532	"
				" "	533	11.50
				" "	534	11.70
				" "	535	11.80
				Bröstet:		

PETTERSONSKA BOKTR. EFTR SKARA

449195

	Areal								Nuvarande värde			Blivande värde			Förbättringsvärde		
	Åker		Äng och odlingsmark		Annan duglig mark		Impediment och högl. mark		pr har	pr ägofigur		pr har	pr ägofigur		pr har	pr ägofigur	
	Har	ar	Har	ar	Har	ar	Har	ar	Kr.	Kr.	öre	Kr.	Kr.	öre	Kr.	Kr.	öre
	7		8		9		10		11	12		13	14		15	16	
-15																	
80		24							620	148	80	1100	264	-	480	115	20
90		23							550	126	50	"	253	-	550	126	50
95		24							510	122	40	"	264	-	590	141	60
90		34							550	187	-	"	374	-	550	187	-
75		12							660	79	20	"	132	-	440	52	80
55		32							810	259	20	"	352	-	290	92	80
60		20							770	154	-	"	220	-	330	66	-
70		34							700	168	-	"	264	-	400	96	-
65		33							730	240	90	"	363	-	370	122	10
"		37							"	270	10	"	407	-	"	136	90
"		51							"	372	30	"	561	-	"	188	70
"		30							"	219	-	"	330	-	"	111	-
45		44							880	387	20	"	484	-	220	96	80
	3	88								2734	60		4268	-		1533	40
20		18							950	171	-	1100	198	-	150	27	-
40		08							810	64	80	"	88	-	290	23	20
50		12							730	87	60	"	132	-	370	44	40
55		17							700	119	-	"	187	-	400	68	-
35		30							840	252	-	"	330	-	260	78	-
40		37							810	299	70	"	407	-	290	107	30
45		41							770	315	70	"	451	-	330	135	30
50		40							730	292	-	"	440	-	370	148	-
55		31							700	217	-	"	341	-	400	124	-
60		42							660	277	20	"	462	-	440	184	80
45		42							770	323	40	"	462	-	330	138	60
35		39							840	327	60	"	429	-	260	101	40
	3	57								2747	-		3927	-		1180	-

Hemmanstal	Registernummer	Littera å kartan	Socken, by och hemman	Delägares namn, hemvist m. m. samt ägobeskrivning	Ägofigurens nummer	
1	2	3	4	5	6	
				Österf:		
				åker, mylltar på sand	536	11.80
				" "	537	12.25
				" "	538	11.95
				" "	539	11.65
				" "	540	12.15
				väg	541	—
				Summa:		
				Ägor m. m.		
				byväg	542	
				"	543	
				å	544	
				byväg	545	
				"	546	
				Summa:		
			Sammandrag:			
			Kinne Vedums socken			
			Sanf. D			
ovs.	1 2		Rosskvarn	Klaes Ottosson	pärk	
1/2	3 1		Kärtorp Lillegården	Densamme	"	
1/4	4 1		" Vomten	Densamme	"	
	1 2		Stakarudd	Densamme	"	
	1 1		D:o	Densamme	"	
				Summa:		
			Sanf. C.			
1/4	4 1		Kärtorp Vomten	Klaes Ottosson	pärk	
1/2	3 1		" Lillegården	Densamme	"	
				Summa:		

Areal								Nuvarande värde			Blivande värde			Förbättringsvärde		
Åker		Äng och odlingsmark		Annan duglig mark		Impediment och högl. mark		pr har	pr ägofigur		pr har	pr ägofigur		pr har	pr ägofigur	
Har	ar	Har	ar	Har	ar	Har	ar	Kr.	Kr.	öre	Kr.	Kr.	öre	Kr.	Kr.	öre
7		8		9		10		11	12		13	14		15	16	
3	57								2747	-	1100	3927	-		1180	-
	18							920	165	60	"	198	-	180	32	40
	60							810	486	-	"	660	-	290	174	-
	45							730	328	50	"	495	-	370	166	50
	18							510	91	80	"	198	-	590	106	20
	19							880	167	20	"	209	-	320	41	80
							07	—			—			—		
5	17						07		3986	10		5687	-		1700	90
							34	—			—			—		
							27	—			—			—		
							39	—			—			—		
							70	—			—			—		
							57	—			—			—		
						2	17		—			—			—	
1	07						23		1241	20		1284	-		42	80
4	89						42		4323	20		5868	-		1544	80
5	39						64		4925	-		6468	-		1543	-
	64								576	-		768	-		192	-
	69								621	-		828	-		207	-
12	68					1	29		11686	40		15216	-		3529	60
3	76						13		2391	60		3312	-		920	40
7	62					1	57		6692	40		9144	-		2451	60
10	38					1	70		9084	-		12456	-		3372	-

Hemmanstal	Registernummer	Littera å kartan	Socken, by och hemman	Delägares namn, hemvist m. m. samt ägobeskrivning	Ägofigurens nummer
1	2	3	4	5	6
			Samf. D.		
3/8	9 8		Vrdum Fältagården	Ivar Johansson dödbo	sök
5/8	5 5		" Vorstensgården	Densamma	"
1/4	6 4		" Strömen	Densamma	"
1/2	3 1		Kärtorp Lillegården	Klaes Ottosson	sök
1/4	4 1		" Vomsen	Densamme	"
avs.	6 37		Vrdum Strömmen	Birger Svensson	sök
avs.	6 9		D:o	Densamme	
1/5	5 22		Vrdum Vorstensgården	Densamme	
19/160	9 26		" Fältagården	Densamme	
avs.	9 25		D:o	Densamme	
1/2	1 1		Hallabod	Kungl. Maj:t och Kronan Arr.: Henry Andersson	sök
1/32	1 8		Vrdum Bergården	Emma Persson dödbo	—
5/32	1 7		D:o	Johan Jonsson	sök
1/32	1 6		D:o	Ragnar Andersson	sök
				Summa:	
			Samf. E.		
9/80	5 25		Vrdum Vorstensgården	Birger Svensson	sök
5/6	1 3		Vårholmen	Bertil och Keitz Brandt	—
				Summa:	
			Samf. F.		
9/80	5 25		Vrdum Vorstensgården	Birger Svensson	sök
1/2	1 1		Hallabod	Kungl. Maj:t och Kronan Arr.: Henry Andersson	sök
				Summa:	

Areal								Nuvarande värde			Blivande värde			Förbättringsvärde		
Åker		Äng och odlingsmark		Annan duglig mark		Impediment och högl. mark		pr har	pr ägofigur		pr har	pr ägofigur		pr har	pr ägofigur	
Har	ar	Har	ar	Har	ar	Har	ar	Kr.	Kr.	öre	Kr.	Kr.	öre	Kr.	Kr.	öre
7		8		9		10		11	12		13	14		15	16	
	61								549	–		732	–		183	–
9	68						01		8360	40		11616	–		3255	60
2	60								2104	–		3120	–		1016	–
9	50						51		7562	80		11400	–		3837	20
8	31						24		6143	20		9972	–		3828	80
1	54								1113	60		1848	–		734	40
	60								448	–		720	–		272	–
2	76						18		2032	40		3312	–		1279	60
7	74						23		5885	60		9288	–		3402	40
	40								296	–		480	–		184	–
11	24						18		8163	20		13488	–		5324	80
1	88						13		1326	40		2256	–		929	60
3	92						13		2911	20		4704	–		1792	80
2	76						16		2260	80		3312	–		1051	20
63	54					1	77		49156	60		76248	–		27091	40
5	00						24		4417	20		5736	–		1318	80
1	17								975	60		1287	–		311	40
6	17						24		5392	80		7023	–		1630	20
1	33								1226	–		1596	–		370	–
2	30						07		2300	–		2760	–		460	–
3	63						07		3526	–		4356	–		830	–

Hemmanstal	Registernummer	Littera å kartan	Socken, by och hemman	Delägares namn, hemvist m. m. samt ägobeskrivning	Ägofigurens nummer
1	2	3	4	5	6
			Samf. G		
9/80	5 25		Ödum Torstensgården	Birger Svensson	sök
1/8	1 2		Jättadansen	Gustaf Gustafsson	sök
1/8	1 6		Hagen	Densamme	"
1/12	1 5		D:o	Densamme	"
				Summa:	
			Samf. H		
1/12	1 5		Hagen	Gustaf Gustafsson	sök
1/8	1 6		D:o	Densamme	"
1/8	1 2		Jättadansen	Densamme	"
avs.	1 3		Hagen	Reinhold Johansson	sök
1/24	1 7		D:o	Densamme	"
2/8	1		Bragäckel Lilla	Herman Ström	sök
				Summa:	
			Stubsammanlag:		
			Brickel A		
			Samf. B		
			" C		
			" D		
			" E		
			" F		
			" G		
			" H		
			Ägor m. m.		
				Summa:	

Areal								Nuvarande värde			Blivande värde			Förbättringsvärde		
Åker		Äng och odlingsmark		Annan duglig mark		Impediment och högl. mark		pr har	pr ägofigur		pr har	pr ägofigur		pr har	pr ägofigur	
Har	ar	Har	ar	Har	ar	Har	ar	Kr.	Kr.	öre	Kr.	Kr.	öre	Kr.	Kr.	öre
7		8		9		10		11	12		13	14		15	16	
2	32								1509	70		2552	–		1042	30
1	84								1433	60		2208	–		774	40
5	34						72		4416	80		6408	–		1991	20
3	32						88		3320	–		3984	–		664	–
12	82					1	60		10680	10		15152	–		4471	90
						4	58		—			—			—	
6	04					3	90		4982	–		7248	–		2266	–
	96								883	20		1152	–		268	80
	13								126	60		143	–		16	40
3	88								2734	60		4268	–		1533	40
5	17						07		3986	10		5687	–		1700	90
16	18					8	55		12712	50		18498	–		5785	50
2	29						54		2312	90		2748	–		435	10
12	68					1	29		11686	40		15216	–		3529	60
10	38					1	70		9084	–		12456	–		3372	–
63	54					1	77		49156	60		76248	–		27091	40
6	17						24		5392	80		7023	–		1630	20
3	63						07		3526	–		4356	–		830	–
12	82					1	60		10680	10		15152	–		4471	90
16	18					8	55		12712	50		18498	–		5785	50
						2	17		—			—			—	
127	69					17	93		104551	30		151697	–		47145	70

Torstensgården den 4 maj 1945

[illegible] Carl Persson Hjalmar Johansson

Statens e. [illegible] Biträdande gode man

Kostnadsförslag.

Bil. B.

Läge	Längd m.	Arbete, jordmån m. m.	Antal	à pris	Kostnad Kr.	Kostnad öre	Kostnad Kr.	Kostnad öre	Summa Kr.	Summa öre
1	2	3	4	5	6		7		8	
		Området A.								
+94 350-351	194	Sträckan A-Aa.								
+40 350-351		5" tegelrör m	140	1.15	161	-				
+94 -351		3" " "	54	0.55	29	70	190	70		
		Grävning för rörledning, rörens läggning och dikesjordens återfyllning m	140	0.60	84	-				
		D:o "	54	0.45	24	30	108	30		
350		6" betongöga med stenhäll			15	-				
+94 351		Brunn, d=0.375 m	1		35	-	50	-	349	-
		För arbetets tillsyn samt oförutsedda utgifter tillägges c:a 15 %							51	-
							Summa:		400	-
		Samfälligheten B.								
+98 300-304	498	Sträckan B-Ba-Bb-Bc.								
+36 300-301		9" betongrör m	136	2.35	319	60				
-304		8" tegelrör "	264	2.30	607	20				
+98 -304		3" " "	98	0.55	53	90	980	70		
+36 300-301		Grävning, läggning och återfyllning m	136	0.75	102	-				
+32 -302		D:o "	96	0.95	91	20				
-304		D:o "	168	0.70	117	60				
+98 -304		D:o "	98	0.45	44	10	354	90		
+30 +36 301, 301		Brunn, d=0.60 m	2	50:-	100	-				
+32 +22 302,303,304		" d=0.45 m	3	40:-	120	-				
+98 304		" d=0.375 m	1		35	-	255	-	1590	60
		Tillägges c:a 15 %							239	40
							Summa:		1830	-
+5 310-313	305	Sträckan Ba-Bd.								
+12 310-311		6" tegelrör m	112	1.65	184	80				
+66 -311		5" " "	54	1.15	62	10				
		Överföres:			246	90				

Läge	Längd m.	Arbete, jordmån m. m.	Antal	à pris	Kostnad Kr.	Kostnad öre	Kostnad Kr.	Kostnad öre	Summa Kr.	Summa öre
1	2	3	4	5	6		7		8	
+66 +3		Överfört:			246	90				
311-312		4" tegelrör m	37	0.85	31	45				
+5 -313		3" " "	102	0.55	56	10	334	45		
+12 310-311		Grävning, läggning och								
		återfyllning m	112	0.70	78	40				
+66 -311		D:o "	54	0.55	29	70				
+5 -313		D:o "	139	0.45	62	55	170	65		
+12 +66 311,311		Brunn, d=0.45 m	2	40:-	80	-				
+3 +5 312,313		" d=0.375 m	2	35:-	70	-	150	-	655	10
		Tillägges c:a 15 %							104	90
							Summa:		760	-
+77 320-320	77	Sträckan Bb-Be.								
		5" tegelrör m	77	1.15			88	55		
		Grävning, läggning och								
		återfyllning m	77	0.75			57	75		
+71 320		Stensil			10	-				
+77 320		Brunn, d=0.45 m	1		40	-	50	-	196	30
		Tillägges c:a 15 %							33	70
							Summa:		230	-
+36 330-331	136	Sträckan Bb-Bf.								
+63 330-330		5" tegelrör m	63	1.15	72	45				
+36 -331		4" " "	73	0.85	62	05	134	50		
		Grävning, läggning och								
		återfyllning m	63	0.55	34	65				
		D:o "	73	0.45	32	85	67	50		
+63 330		Brunn, d=0.45 m	1		40	-				
+36 331		" d=0.375 m	1		35	-	75	-	277	-
		Tillägges c:a 15 %							43	-
							Summa:		320	-
		Samfälligheten C.								
+44 150-155	569	Sträckan C-Ca+Cb-Cc-Cd.								
+64 150-151		10" betongrör m	164	2.70	442	80				
+81 -152		8" tegelrör "	117	2.30	269	10				
+36 -154		6" " "	155	1.65	255	75				
		Överföres:			525:65					

FETTERSONSKA BOKTR.EFTR. SKARA

425612

Läge	Längd m.	Arbete, jordmån m. m.	Antal	à pris	Kostnad Kr.	Kostnad öre	Kostnad Kr.	Kostnad öre	Summa Kr.	Summa öre
1	2	3	4	5	6		7		8	
		Överfört:			525	65				
+36 +47 154-154 +44 -155 +89 150-150		5" tegelrör m	36	1.15	41	40				
		3" " "	97	0.55	53	35	1062	40		
		Grävning, läggning och								
		återfyllning m	89	0.85	75	65				
+64 -151 +81		D:o "	75	0.95	71	25				
-152 +36		D:o "	117	0.85	99	45				
-154 +47		D:o "	155	0.60	93	-				
-154 +44		D:o "	36	0.55	19	80				
-155		D:o "	97	0.45	43	65	407	80		
		Tillägg för pinnmo			5	-	407	80		
150 +89 +64		10" betongöga med stenhäll			20	-				
150,151 +81 +94		Brunn, d=0.60 m	2	50:-	100	-				
152,153, +36 +47 154,154 +44		" d=0.45 m	4	40:-	160	-				
155		" d=0.375 m	1		35	-	315	-	1785	20
		Tillägges c:a 15 %							264	80
							Summa:		2050	-
+80 160-161 +44	180	Sträckan Ca-Ce-Cf.								
160-161 +80		5" tegelrör m	144	1.15	165	60				
-161		3" " "	36	0.55	19	80	185	40		
		Grävning, läggning och								
		återfyllning m	144	0.65	93	60				
		D:o "	36	0.50	18	-	111	60		
+44 161 +80		Brunn, d=0.45 m	1		40	-				
161		" d=0.375 m	1		35	-	75	-	372	-
		Tillägges c:a 15 %							58	-
							Summa:		430	-
+36 165-165	36	Sträckan Ce-Cg.								
		3" tegelrör m	36	0.55			19	80		
		Grävning, läggning och								
		återfyllning m	36	0.50			18	-		
+36 165		Brunn, d=0.375 m	1				35	-	72	80
		Tillägges c:a 15 %							7	20
							Summa:		80	-

Läge	Längd m.	Arbete, jordmån m. m.		Antal	à pris	Kostnad Kr.	Kostnad öre	Kostnad Kr.	Kostnad öre	Summa Kr.	Summa öre
1	2	3		4	5	6		7		8	
+23 180-182	223	Sträckan Cb-Ch.									
+40 180-181		4" tegelrör	m	140	0.85	119	-				
+23 -182		3" "	"	83	0.55	45	65	164	65		
		Grävning, läggning och									
		återfyllning	m	140	0.65	91	-				
		D:o	"	83	0.55	45	65	136	65		
+18 181		Brunn, d=0.375 m		1		35	-				
+23 182		Stensil				10	-	45	-	346	30
		Tillägges c:a 15 %								53	70
								Summa:		400	-
+83 170-170	83	Sträckan Cc-Ci.									
		3" tegelrör	m	83	0.55			45	65		
		Grävning, läggning och									
		återfyllning	m	83	0.45			37	35		
+83 170		Brunn, d=0.375 m		1				35	-	118	-
		Tillägges c:a 15 %								22	-
								Summa:		140	-
		Samfälligheten D.									
+32 50 - 54	422	Sträckan D-Da-Db.									
		15" betongrör	m	422	5.75			2426	50		
+2 50 - 51		Grävning i höger slänt,									
		1.25 m från kanalens mitt,									
		läggning och återfyllning	m	102	1.30	132	60				
+84 -51		Grävning, läggning och									
		återfyllning	m	72	1.40	100	80				
+23 -53		D:o	"	139	1.25	173	75				
+82 -53		D:o	"	59	1.75	103	25				
+32 -54		D:o	"	50	1.40	70	-	580	40		
50		15" betongöga med stenhäll				35	-				
+84 +79 51, 52, +66 +32 53, 54		Brunn, d=0.60 m		4	50:-	200	-	235	-	3241	90
		Tillägges c:a 15 %								488	10
								Summa:		3730	-

PETTERSONSKA BOKTR. EFTR. SKARA

425613

Läge	Längd m.	Arbete, jordmån m. m.		Antal	à pris	Kostnad Kr.	Kostnad öre	Kostnad Kr.	Kostnad öre	Summa Kr.	Summa öre
1	2	3		4	5	6		7		8	
+32 +29 54 - 57	297	Sträckan Db-Dc-Dd.									
		12" betongrör	m	297	3.90			1158	30		
+32 +7 54 - 55		Grävning, läggning och									
		återfyllning	m	75	1.20	90	-				
+64 - 55		D:o	"	57	1.35	76	95				
+29 - 57		D:o	"	165	1.20	198	-	364	95		
+7 +10 +29 55, 56, 57		Brunn, d=0.60 m		3	50:-			150	-	1673	25
		Tillägges c:a 15 %								256	75
								Summa:		1930	-
+29 +86 57 - 62	557	Sträckan Dd-De-Df.									
		12" betongrör	m	557	3.90			2172	30		
+29 +39 57 - 58		Grävning, läggning och									
		återfyllning	m	110	1.20	132	-				
+90 - 58		D:o	"	51	1.35	68	85				
+92 - 59		D:o	"	102	1.20	122	40				
+11 - 59		D:o	"	119	1.50	178	50				
+11 - 61		D:o	"	119	1.50	178	50				
+86 - 62		D:o	"	175	1.10	192	50	694	25		
+39 +27 +2 58, 59, 60 +11 +86 61, 62		Brunn, d=0.60 m		5	50:-			250	-	3116	55
		Tillägges c:a 15 %								463	45
								Summa:		3580	-
+86 +77 62 - 67	491	Sträckan Df-Dg-Dh.									
+86 +5 62 - 64		12" betongrör	m	119	3.90	464	10				
+41 - 65		10" "	"	136	2.70	367	20				
+77 - 67		9" "	"	236	2.35	554	60	1385	90		
		Grävning, läggning och									
		återfyllning	m	119	1.05	124	95				
		D:o	"	136	0.85	115	60				
		D:o	"	236	0.90	212	40	452	95		
+5 +41 64, 65 +8 +77 67, 67		Brunn, d=0.60 m		4	50:-			200	-	2038	85
		Tillägges c:a 15 %								301	15
								Summa:		2340	-

Läge	Längd m.	Arbete, jordmån m. m.		Antal	à pris	Kostnad Kr.	Kostnad öre	Kostnad Kr.	Kostnad öre	Summa Kr.	Summa öre
1	2	3		4	5	6		7		8	
+77 +64 67 - 71	387	Sträckan Dh-Di-Dj-Dk.									
+77 +30 67 - 70		8" tegelrör	m	253	2.30	581	90				
+90 - 70		4" "	"	60	0.85	51	-				
+64 - 71		3" "	"	74	0.55	40	70	673	60		
		Grävning, läggning och									
		återfyllning	m	253	0.85	215	05				
		D:o	"	60	0.70	42	-				
		D:o	"	74	0.60	44	40	301	45		
+59 +40 +30 68, 69, 70		Brunn, d=0.45 m		3	40:-	120	-				
+90 +64 70, 71		" d=0.375 m		2	35:-	70		190	-	1165	05
		Tillägges c:a 15 %								174	95
								Summa:		1340	-
+71 20 - 22	271	Sträckan Da-Dl.									
+76 20 - 20		6" tegelrör	m	76	1.65	125	40				
+28 - 21		5" "	"	52	1.15	59	80				
+28 - 22		4" "	"	100	0.85	85	-				
+71 - 22		3" "	"	43	0.55	23	65	293	85		
+76 20 - 20		Grävning, läggning och									
		återfyllning	m	76	0.65	49	40				
+80 - 21		D:o	"	104	0.60	62	40				
+28 - 22		D:o	"	48	0.55	26	40				
+71 - 22		D:o	"	43	0.45	19	35	157	55		
+76 +28 20, 21		Brunn, d=0.45 m		2	40:-	80	-				
+28 +71 22, 22		" d=0.375 m		2	35:-	70	-	150	-	601	40
		Tillägges c:a 15 %								98	60
								Summa:		700	-
+61 80 - 87	761	Sträckan Db-Dm.									
+52 80 - 82		10" betongrör	m	252	2.70	680	40				
+5 - 86		9" "	"	353	2.35	829	55				
+61 - 87		8" tegelrör	m	156	2.30	358	80	1868	75		
+52 80 - 82		Grävning, läggning och									
		återfyllning	m	252	1.25	315	-				
		Överföres:				315	-	1868	75		

PETTERSONSKA BOKTR. EFTR. SKARA

425613

Läge	Längd m.	Arbete, jordmån m. m.	Antal	à pris	Kostnad Kr.	Kostnad öre	Kostnad Kr.	Kostnad öre	Summa Kr.	Summa öre
1	2	3	4	5	6		7		8	
		Överfört:			315	-	1868	75		
+52 82 - 85		D:o m	248	1.10	272	80				
+5 -86		D:o "	105	1.20	126	-				
+61 - 87		D:o "	156	1.05	163	80	877	60		
+44 +52 +88 81, 82, 83 +43 +23 +5 84, 85, 86		Brunn, d=0.60 m	6	50:-	300	-				
+20 +61 87, 87		" d=0.45 m	2	40:-	80	-	380	-	3126	35
		Tillägges c:a 15 %							473	65
							Summa:		3600	-
+61 +59 87 - 89	198	Sträckan Dm-Dn.								
+61 +87 87 - 88		4" tegelrör m	126	0.85	107	10				
+59 - 89		3" " "	72	0.55	39	60	146	70		
		Grävning, läggning och								
		återfyllning m	126	0.70	88	20				
		D:o "	72	0.65	46	80	135	-		
+48 +87 +59 88, 88, 89		Brunn, d=0.375 m	3	35:-			105	-	386	70
		Tillägges c:a 15 %							53	30
							Summa:		440	-
+90 90 - 91	190	Sträckan Dm-Do-Dp-Dq.								
+19 90 - 91		6" tegelrör m	119	1.65	196	35				
+40 - 91		4" " "	21	0.85	17	85				
+90 - 91		3" " "	50	0.55	27	50	241	70		
+28 90 - 90		Grävning, läggning och								
		återfyllning m	28	0.80	22	40				
+19 - 91		D:o "	91	0.70	63	70				
+40 - 91		D:o "	21	0.45	9	45				
+90 - 91		D:o "	50	0.40	20	-	115	55		
+65 +19 90, 91		Brunn, d=0.45 m	2	40:-	80	-				
+90 91		" d=0.375 m	1		35	-	115	-	472	25
		Tillägges c:a 15 %							67	75
							Summa:		540	-

Läge	Längd m.	Arbete, jordmån m. m.		Antal	à pris	Kostnad Kr.	Kostnad öre	Kostnad Kr.	Kostnad öre	Summa Kr.	Summa öre
1	2	3		4	5	6		7		8	
+85 100-101	185	Sträckan Do-Dr.									
+1 100-101		5" tegelrör	m	101	1.15	116	15				
+85 -101		3" "	"	84	0.55	46	20	162	35		
		Grävning, läggning och									
		återfyllning	m	101	0.70	70	70				
		D:o	"	84	0.55	46	20	116	90		
+65 +1 100,101		Brunn, d=0.45 m		2	40:-	80	-				
+85 101		" d=0.375 m		1		35	-	115	-	394	25
		Tillägges c:a 15 %								65	75
								Summa:		460	-
+69 105-105	69	Sträckan Dp-Ds.									
		3" tegelrör	m	69	0.55			37	95		
		Grävning, läggning och									
		återfyllning	m	69	0.50			34	50		
+69 105		Brunn, d=0.375 m		1				35	-	107	45
		Tillägges c:a 15 %								12	55
								Summa:		120	-
+37 25 - 26	137	Sträckan Dc-Dt.									
+77 25 - 25		4" tegelrör	m	77	0.85	65	45				
+37 - 26		3" "	"	60	0.55	33	-	98	45		
		Grävning, läggning och									
		återfyllning	m	77	0.55	42	35				
		D:o	"	60	0.45	27	-	69	35		
+77 +37 25, 26		Brunn, d=0.375 m		2	35:-			70	-	237	80
		Tillägges c:a 15 %								32	20
								Summa:		270	-
+90 120-123	390	Sträckan De-Du-Dv.									
+33 120-122		6" tegelrör	m	233	1.65	384	45				
+22 -123		5" "	"	89	1.15	102	35				
+90 -123		4" "	"	68	0.85	57	80	544	60		
+40 120-121		Grävning, läggning och									
		återfyllning	m	140	0.75	105	-				
		Överföres:				105	-	544	60		

Läge	Längd m.	Arbete, jordmån m. m.	Antal	à pris	Kostnad Kr.	Kostnad öre	Kostnad Kr.	Kostnad öre	Summa Kr.	Summa öre
1	2	3	4	5	6		7		8	
		Överfört:			105	-	544	60		
+40 +33 121-122		D:o m	93	0.90	83	70				
		D:o "	89	0.70	62	30				
		D:o "	68	0.60	40	80	291	80		
+67 +72 120,121, +33 +22 122,123		Brunn, d=0.45 m	4	40:-	160	-				
+90 123		" d=0.375 m	1		35	-				
+12 123		Stensil			10	-	205	-	1041	40
		Tillägges c:a 15 %							158	60
							Summa:		1200	-
+23 130-131	123	Sträckan Du-Dw.								
		3" tegelrör m	123	0.55			67	65		
		Grävning, läggning och								
		återfyllning m	123	0.65			79	95		
+23 131		Brunn, d=0.375 m	1				35	-	182	60
		Tillägges c:a 15 %							27	40
							Summa:		210	-
+69 110-112	269	Sträckan Dg-Dx.								
+33 110-112		6" tegelrör m	233	1.65	384	45				
+69 -112		5" " "	36	1.15	41	40	425	85		
+18 110-110		Grävning, läggning och								
		återfyllning m	18	0.85	15	30				
+50 -111		D:o "	132	0.70	92	40				
+33 -112		D:o "	83	0.80	66	40				
+69 -112		D:o "	36	0.60	21	60	195	70		
+33 +69 112,112		Brunn, d=0.45 m	2	40:-			80	-	701	55
		Tillägges c:a 15 %							108	45
							Summa:		810	-
+10 40 - 42	210	Sträckan Dh-Dy.								
+50 40 - 40		6" tegelrör m	50	1.65	82	50				
+40 - 41		5" " "	90	1.15	103	50				
+10 - 42		4" " "	70	0.85	59	50	245	50		
		Överföres:					245	50		

Läge	Längd m.	Arbete, jordmån m. m.	Antal	à pris	Kostnad Kr.	Kostnad öre	Kostnad Kr.	Kostnad öre	Summa Kr.	Summa öre
1	2	3	4	5	6		7		8	
		Överfört:					245	50		
+40 40 - 41		Grävning, läggning och								
		återfyllning m	140	0.70	98	-				
+10 - 42		D:o "	70	0.45	31	50	129	50		
+50 +40 40, 41		Brunn, d=0.45 m	2	40:-	80	-				
+10 42		" d=0.375 m	1		35	-	115	-	490	-
		Tillägges c:a 15 %							70	-
							Summa:		560	-
+67 140-141	167	Sträckan Di-Dz.								
+3 140-141		4" tegelrör m	103	0.85	87	55				
+67 - 141		3" " "	64	0.55	35	20	122	75		
		Grävning, läggning och								
		återfyllning m	103	0.70	72	10				
		D:o "	64	0.50	32	-	104	10		
+3 +67 141, 141		Brunn, d=0.375 m	2	35:-			70	-	296	85
		Tillägges c:a 15 %							43	15
							Summa:		340	-
+29 135-138	329	Sträckan Dj-Då-Dä.								
+83 135-136		6" tegelrör m	183	1.65	301	95				
+95 -137		4" " "	112	0.85	95	20				
+29 -138		3" " "	34	0.55	18	70	415	85		
+83 135-136		Grävning, läggning och								
		återfyllning m	183	0.75	137	25				
+31 -137		D:o "	48	0.65	31	20				
+95 -137		D:o "	64	0.50	32	-				
+29 -138		D:o "	34	0.40	13	60	214	05		
+83 136		Brunn, d=0.45 m	1		40	-				
+31 +95 +29 137,137,138		" d=0.375 m	3	35:-	105		145	-	774	90
		Tillägges c:a 15 %							115	10
							Summa:		890	-
+99 145-146	199	Sträckan Då-Dö.								
+46 145-145		5" tegelrör m	46	1.15	52	90				
		Överföres:			52	90				

Läge	Längd m.	Arbete, jordmån m. m.	Antal	à pris	Kostnad Kr.	Kostnad öre	Kostnad Kr.	Kostnad öre	Summa Kr.	Summa öre
1	2	3	4	5	6		7		8	
		Överfört:			52	90				
+46 +49 145-146		4" tegelrör m	103	0.85	87	55				
+99 -146		3" " "	50	0.55	27	50	167	95		
+46 145-145		Grävning, läggning och								
		återfyllning m	46	0.55	25	30				
+49 -146		D:o "	103	0.45	46	35				
+92 -146		D:o "	43	0.55	23	65				
+99 -146		D:o "	7	2.50	17	50	112	80		
+46 145		Brunn, d=0.45 m	1		40	-				
+49 +99 146,146		" d=0.375 m	2	35:-	70	-	110	-	390	75
		Tillägges c:a 15 %							59	25
							Summa:		450	-
		Samfälligheten E.								
+73 0 - 3	373	Sträckan E-Ea-Eb.								
+96 0 - 0		9" betongrör m	96	2.35	225	60				
+96 +70 0 - 2		6" tegelrör "	174	1.65	287	10				
+70 +18 2 - 3		5" " "	48	1.15	55	20				
+73 - 3		4" " "	55	0.85	46	75	614	65		
		Grävning, läggning och								
		återfyllning m	96	1:-	96	-				
		D:o "	174	0.70	121	80				
		D:o "	48	0.65	31	20				
		D:o "	55	0.50	27	50	276	50		
0 +96		9" betongöga med stenhäll			20	-				
0 +70+18		Brunn, d=0.60 m	1		50	-				
2, 3 +73		" d=0.45 m	2	40:-	80	-				
3		" d=0.375 m	1		35	-	185	-	1076	15
		Tillägges c:a 15 %							163	85
							Summa:		1240	-
+51 10 - 11	151	Sträckan Ea-Ec.								
+3 10 - 11		4" tegelrör m	103	0.85	87	55				
+51 - 11		3" " "	48	0.55	26	40	113	95		
+27 10 - 10		Grävning, läggning och								
		Överföres:					113	95		

Läge	Längd m.	Arbete, jordmån m. m.	Antal	à pris	Kostnad Kr.	Kostnad öre	Kostnad Kr.	Kostnad öre	Summa Kr.	Summa öre
1	2	3	4	5	6		7		8	
		Överfört:					113	95		
		återfyllning m	27	0.55	14	85				
+27 +3 10 - 11		D:o "	76	0.70	53	20				
+51 - 11		D:o "	48	0.50	24	-	92	05		
+24 11		Grusfilter			10	-				
+51 11		Brunn, d=0.375 m	1		35	-	45	-	251	-
		Tillägges c:a 15 %							39	-
							Summa:		290	-
		Samfälligheten F.								
+57 15 - 17	257	Sträckan F-Fa.								
+94 15 - 15		6" tegelrör m	94	1.65	155	10				
+57 - 17		5" " "	163	1.15	187	45	342	55		
		Grävning, läggning och								
		återfyllning m	94	0.95	89	30				
		D:o "	163	0.70	114	10	203	40		
15		6" betongöga			15	-				
+94 +60 +57 15, 16, 17		Brunn, d=0.45 m	3	40:-	120	-	135	-	680	95
		Tillägges c:a 15 %							99	05
							Summa:		780	-
		Samfälligheten G.								
+39 200-210	1039	Sträckan G-Ga.								
+20 200-203		10" betongrör m	320	2.70	864	-				
+60 -206		9" " "	340	2.35	799	-				
+33 -208		8" tegelrör "	173	2.30	397	90				
+81 -208		6" " "	48	1.65	79	20				
+95 -209		5" " "	114	1.15	131	10				
+39 -210		4" " "	44	0.85	37	40	2308	60		
+92 200-201		Grävning, läggning och								
		återfyllning m	192	0.95	182	40				
+20 -203		D:o "	128	0.85	108	80				
		D:o "	340	0.95	323	-				
		D:o "	173	0.75	129	75				
		D:o "	48	0.80	38	40				
		Överföres:			782	35				

PETTERSONSKA BOKTR.EFTR. SKARA

425613

Läge	Längd m.	Arbete, jordmån m. m.	Antal	à pris	Kostnad Kr.	Kostnad öre	Kostnad Kr.	Kostnad öre	Summa Kr.	Summa öre
1	2	3	4	5	6		7		8	
		Överfört:			782	35				
		D:o m	114	0.75	85	50				
		D:o "	44	0.50	22	-				
		Tillägg för pinnmo			5	-	894	85		
200		10" betongöga med stenhäll			20	-				
+94 +92 +20 200,201,203 +6 +82 +60 204,205,206		Brunn, d=0.60 m	6	50:-	300	-				
+33 +81 +95 208,208,209 +39 200		" d=0.45 m	3	40:-	120	-				
		" d=0.375 m	1		35	-	475	-	3678	45
		Tillägges c:a 15 %							551	55
							Summa:		4230	-
		Samfälligheten H.								
+75 +31 222-226	356	Sträckan H-Ha.								
		12" betongrör m	356	3.90			1388	40		
+75 +62 222-223		Grävning, läggning och								
		återfyllning m	87	0.90	78	30				
+31 -226		D:o "	269	1.10	295	90				
		Tillägg för pinnmo			15	-	389	20		
+75 222		12" betongöga med stenhäll			25	-				
+62 +70 +31 223,224,226		Brunn, d=0.60 m	3	50:-	150	-	175	-	1952	60
		Tillägges c:a 15 %							287	40
							Summa:		2240	-
+31 +81 226-233	750	Sträckan Ha-Hb.								
+31 +23 226-227		12" betongrör m	92	3.90	358	80				
+90 -230		8" tegelrör "	367	2.30	844	10				
+81 -233		5" " "	291	1.15	334	65	1537	55		
+31 +23 226-227		Grävning, läggning och								
		återfyllning m	92	1.10	101	20				
+59 -229		D:o "	236	0.70	165	20				
+90 -230		D:o "	131	0.95	124	45				
+63 -231		D:o "	73	0.75	54	75				
+47 -232		D:o "	84	0.90	75	60				
+81 -233		D:o "	134	0.75	100	50	621	70		
		Överföres:					2159	25		

Läge	Längd m.	Arbete, jordmån m. m.	Antal	à pris	Kostnad Kr.	Kostnad öre	Kostnad Kr.	Kostnad öre	Summa Kr.	Summa öre
1	2	3	4	5	6		7		8	
		Överfört:					2159	25		
+19 +23 227, 227		Brunn, d=0.60 m	2	50:-	100	-				
+68 +59 228,229 +90+47 230,232		" d=0.45 m	4	40:-	160	-				
+81 233		" med många hål, d=0.45	m 1		45	-	305	-	2464	25
		Tillägges c:a 15 %							365	75
							Summa:		2830	-
+11 260-261	111	Sträckan Ha-Hc.								
+27 260-260		4" tegelrör	m	27	0.85	22	95			
+11 -261		3" "	"	84	0.55	46	20	69	15	
+27 260-260		Grävning, läggning och								
		återfyllning	m	27	0.85	22	95			
+88 -260		D:o	"	61	0.45	27	45			
+11 -261		D:o	"	23	0.50	11	50	61	90	
+11 261		Brunn, d=0.375 m		1				35	-	166	05
		Tillägges c:a 15 %								23	95
							Summa:		190	-
		Sammandrag:								
		Området A.								
	194	Sträckan A-Aa							400	-
		Samfälligheten B.								
498		Sträckan B-Ba-Bb-Bc					1830	-		
305		" Ba-Bd					760	-		
77		" Bb-Be					230	-		
136	1016	" Bb-Bf					320		3140	-
		Samfälligheten C.								
569		Sträckan C-Ca-Cb-Cc-Cd					2050	-		
180		" Ca-Ce-Cf					430	-		
36		" Ce-Cg					80	-		
223		" Cb-Ch					400	-		
83	1091	" Cc-Ci					140		3100	-
		Samfälligheten D.								
422		Sträckan D-Da-Db					3730	-		
422	2301	Överföres:					3730	-	6640	-

PETTERSONSKA BOKTR.EFTR. SKARA

425613

Läge	Längd m.	Arbete, jordmån m. m.	Antal	à pris	Kostnad Kr.	Kostnad öre	Kostnad Kr.	Kostnad öre	Summa Kr.	Summa öre
1	2	3	4	5	6		7		8	
422	2301	Överfört:					3730	-	6640	-
297		Sträckan Db-Dc-Dd					1930	-		
557		" Dd-De-Df					3580	-		
491		" Df-Dg-Dh					2340	-		
387		" Dh-Di-Dj-Dk					1340	-		
271		" Da-Dl					700	-		
761		" Db-Dm					3600	-		
198		" Dm-Dn					440	-		
190		" Dm-Do-Dp-Dq					540	-		
185		" Do-Dr					460	-		
69		" Dp-Ds					120	-		
137		" Dc-Dt					270	-		
390		" De-Du-Dv					1200	-		
123		" Du-Dw					210	-		
269		" Dg-Dx					810	-		
210		" Dh-Dy					560	-		
167		" Di-Dz					340	-		
329		" Dj-Då-Dä					890	-		
199	5652	" Då-Dö					450	-	23510	-
		Samfälligheten E.								
373		Sträckan E-Ea-Eb					1240	-		
151	524	" Ea-Ec					290	-	1530	-
		Samfälligheten F.								
	257	Sträckan F-Fa							780	-
		Samfälligheten G.								
	1039	Sträckan G-Ga							4230	-
		Samfälligheten H.								
356		Sträckan H-Ha					2240	-		
750		" Ha-Hb					2830	-		
111	1217	" Ha-Hc					190	-	5260	-
Summa:	10990 meter						Summa:		41950	-

Torstensgården den 4 maj 1945.

Bilaga C.

ARBETSBESKRIVNING

Innan arbetet påbörjas skall förnyad avvägning av dubbar /pålar/ på minst var femtionde meter genom sakkunnig person verkställas.

Förutom vad som bestämmes i synemännens utlåtande skall vid företagets utförande iakttagas:

att förefintliga gränsmärken ej genom arbetet må rubbas eller döljas, såvida icke dessförinnan genom vederbörlig lantmätares försorg nya märken blivit utsatta,

att förrättningens fixpunkter icke utan tvingande skäl må förstöras. Måste så ske, skall fixpunkten ifråga genom sakkunnig person ersättas med en ny sådan,

att de djupsiffror som angivas i grävningstabeller, som komma att upprättas i samband med företagets utförande, äro beräknade i förhållande till de avvägda dubbarna,

att vägbana ej utan innehavarens medgivande må användas som upplagsplats för dikesjord,

att genomgrävd vägbana snarast möjligt skall återställas i fullgott skick,

att betongrören till företagets rörledningar godkännas endast under förutsättning att de underkastats vederbörande lantbruksingenjörs kontroll och därvid uppfyllt gällande normalbestämmelser ifråga om hållfasthet och täthet,

att brunnsringarna skola vara maskinstampade eller vibrerade,

att allenast sådana tegelrör må komma till användning, som uppfylla fordringarna uti av Sveriges Standardiseringskommission i december 1937 fastställd standard för dräneringsrör av tegel,

att rörläggning skall utföras av vid dylika arbeten van och fullt kompetent person,

att rörledning ej må läggas direkt på berg eller stora stenar utan i förekommande fall på grusbädd,

att tegelrörsledningarna skola kopplas medelst betongrör i brunnarna,

att det första röret för de täckdikesstammar, som beräknas komma att utmynna i en brunn, efter tillsägelse av vederbörande brukare skall inkopplas vid anläggandet av brunnen ifråga,

att täckdikesstammar och sugdiken ej få inkopplas i betongrörs- och 8 tums tegelrörsledningar. I 6 tums och mindre tegelrörsledningar må inkoppling ske i samband med ledningens läggning; i annat fall

skall inkopplingen ske i brunn,

att rören ej få täckas, förrän läggningen avsynats och godkänts,

att företagets brunnar för att kunna godkännas skola utföras i full överensstämmelse med till förslaget hörande ritning,

att betongöga skall vara fabriksgjutet,

att slänten nedanför betongöga skall beklädas med en häll av minimistorleken 0.40 x 0.60 x 0.25 meter,

att stenarna kring dagvattenbrunnar ej må vara större än 20 cm,

att träd, som stå närmare rörledning än 3 meter, genom markägarens försorg och på hans bekostnad skola bortskaffas, såvida icke markägaren med kontrollanten träffat särskild överenskommelse härutinnan,

att entreprenören ålägges att taga del av bestämmelserna i denna arbetsbeskrivning.

Förrättningens jämförelseplan har bestämts medelst följande fixpunkter:

Fixpunkt =	+ 7.07,	överkant på betongrörsbrunn vid 300
	+ 10.22,	+ i sten 53 m h 313+ 5
	+ 8.66	⊥ i berg 32 m h 304+98
	+ 9.09	+ i sten 90 m h 15+ 4
	+ 8.87	⊥ i berg 55 m h 181+55
	+ 8.15	⊥ i berg 36 m v 52+60
	+ 9.42	+ i berg 42 m v 86+67
	+ 9.34	+ i sten 26 m v 100+77
	+ 9.89	+ i sten 41 m v 112+ 6
	+ 9.26	+ i brunnskar 24 m v 137+88
	+ 8.07	+ i sten 1 m h 0+ 2
	+ 10.06	+ i sten 36 m v 2+26
	+ 9.72	⊥ i berg 36 m h 203+45
	+ 9.38	gränssten 20 m v 208+70
	+ 9.93	⊥ i berg 69 m v 222+56
	+ 11.02	överkant på betongrörsbrunn 33 m v 228+ 7
	+ 13.34	+ i grundsten 70 m v 228+50

Torstensgården den 4 maj 1945.

Statens e. lantbruksingenjör.

Bilaga D.

Förbättrings-värde	Beräknad andel i kostnaden för företagets avdelningar					Delaktighet i kostnaderna för				
						Arbetets utförande m. m.		Syneförrättningen		
Kronor						Beräknad kostnad kronor	Procent av verkl. kostnad	Kr.	öre	
9	10	11	12	13	14	15	16	17		18

Kostnadsfördelningslängd.

Hemmanstal	Registernummer	Littera å kartan	Socken Hemman och jordägare	Sökande och med dem likställda	Ägofigur	Markens uppskattade värde Nuvarande värde	Blivande värde
						Kronor	Kronor
1	2	3	4	5	6	7	8
			Kinne Vedums socken.				
			Område A				
1/2	3'	lön	Kärtorp Tillegården				
			Klaes Ottosson	sök.			
			Summa:				
			Samfälligheten B.				
ars.	1 2	lön	Roskvarn				
			Klaes Ottosson	sök.			
1/2	3'	lön	Kärtorp Tillegården				
			Klaes Ottosson	sök.			
1/4	4'	lön	Kärtorp Sonden				
			Klaes Ottosson	sök.			
			Stakarnäset				
	1 2	lön	Klaes Ottosson	sök.			
	1'	lön	Densamme	sök.			
			Summa:				
			Samfälligheten C				
1/4	4'	lön	Kärtorp Sonden				
			Klaes Ottosson	sök.			
1/2	3'	lön	Kärtorp Tillegården				
			Klaes Ottosson	sök.			
			Summa:				
			Samfälligheten D				
3/8.	9 8	lön	Vedum Fattigården				
			Svea Johannes skerbus	sök.			
5/8	5 5	lön	Vedum Sorsenegården				
			Svea Johannes skerbus	sök.			
			Överföres:				

Förbättrings-värde	Beräknad andel i kostnaden för företagets avdelningar					Delaktighet i kostnaderna för				Deltager i gemensamma kostnader med procent
						Arbetets utförande m. m.		Synefördelningen		
Kronor						Beräknad kostnad kronor	Procent av verkl. kostnad	Kr.	öre	
9	10	11	12	13	14	15	16	17		18
				Areal tal. öre ha ha						
435:10				76.5-55		400:-	100.00	14	71	
435:10						400:-	100.00	14	71	0.95
42:80				76.5-55		37:99	1.21	1	40	
1.544:80						1.374:38	43.77	50	76	
1.543:-						1.372:81	43.72	50	71	
192:-						170:82	5.44	6	31	
207:-						184:00	5.86	6	80	
3.529:60						3.140:-	100.00	115	98	7.49
920:40				76.5-55		846:30	27.30	31	24	
2.451:60						2.253:70	72.70	83	19	
3.372:-						3.100:-	100.00	114	43	7.39
183:-				140-70		159:87	0.68	5	90	
3.255:60						2.825:90	12.02	104	30	
3.438:60						2.985:77	12.70	110	20	

Hemmanstal	Registernummer	Littera å kartan	Socken Hemman och jordägare	Sökande och med dem likställda	Ägofigur	Markens uppskattade värde Nuvarande värde Kronor	Blivande värde Kronor
1	2	3	4	5	6	7	8
			Överfört:				
1/4	6 4	lön	Vedum Stommen				
			Sör Johannes arrbhus	sök.			
1/2	3 1	lön	Kärtrop Lillegården				
			Klas Ottosson	sök.			
1/4	4 1	lön	Kärtrop Sonden				
			Klas Ottosson	sök.			
			Vedum Stommen				
avs.	6 37	lön	Birger Svensson	sök.			
avs.	6 9	lön	Densamme	sök.			
1/5	5 22	lön	Vedum Vorstensgården				
			Birger Svensson	sök.			
			Vedum Jättagården				
19/160	9 26	lön	Birger Svensson	sök.			
avs.	9 25	lön	Densamme	sök.			
1/2	1 1	—	Hallabod				
			Kungl. Maj:t och Kronan				
			Arr.: Henry Andersson				
			Vedum Bergården				
1/32	1 8	lön	Emma Persson, sterbhus				
5/32	1 7	lön	Johan Jonsson	sök.			
1/32	1 6	lön	Ragnar Andersson	sök.			
			Summa:				
			Samfälligheten E				
9/80	5 25	lön	Vedum Vorstensgården				
			Birger Svensson	sök.			
5/6	1 3	—	Vöholmen				
			Bertil och Fritz Brandt				
			Summa:				

Förbättrings-värde	Beräknad andel i kostnaden för företagets avdelningar					Delaktighet i kostnaderna för				
						Arbetets utförande m. m.		Synefördelningen		Deltager i gemensamma kostnader med procent
Kronor						Beräknad kostnad kronor	Procent av verkl. kostnad	Kr.	öre	
9	10	11	12	13	14	15	16	17		18
				areal tot. åker ha ha						
3.438:60						2.985:77	12.70	110	20	
1.016:–				140-70		881:62	3.75	32	54	
3.837:20				76.5-55		3.329:02	14.16	122	87	
3.828:80						3.321:96	14.13	122	61	
734:40						637:12	2.71	23	51	
272:–						235:10	1.00	8	68	
				34-31						
1.279:60						1.109:67	4.72	40	96	
3.402:40						2.952:86	12.56	108	99	
184:–						159:87	0.68	5	90	
				32-30						
5.334:80						4.622:07	19.66	170	60	
				6.5-6						
929:60						806:39	3.43	29	76	
1.792:80				15-14		1.556:36	6.62	57	44	
1.051:20				3.5-3.5		912:19	3.88	33	69	
27.091:40						23.510:–	100.00	867	75	56.04
1.318:80				34-31		1.237:77	80.90	45	72	
311:40				102-97		292:23	19.10	10	80	
1.630:20						1.530:–	100.00	56	52	3.65

Hemmanstal	Registernummer	Littera å kartan	Socken Hemman och jordägare	Sökande och medlikställda	Ägofigur	Markens uppskattade värde Nuvarande värde Kronor	Blivande värde Kronor
1	2	3	4	5	6	7	8
			Samfälligheten F				
9/80	5 25	lön	Vedum Torstensgården				
			Birger Svensson	sök.			
1/2	1 1	—	Hallabod				
			Kungl. Maj:t och Kronan				
			Arr.: Henry Andersson	sök.			
			Summa:				
			Samfälligheten G				
9/80	5 25	lön	Vedum Torstensgården				
			Birger Svensson	sök.			
1/8	1 2	lön	Jättadansen				
			Gustaf Gustafsson	sök.			
			Hagen				
1/8	1 6	lön	Gustaf Gustafsson	sök.			
1/12	1 5	lön	Densamme	sök.			
			Summa:				
			Samfälligheten H				
			Hagen				
1/12	1 5	—	Gustaf Gustafsson	sök.			
1/8	1 6	lön	Densamme	sök.			
ävs.	1 13	lön	Reinhold Johansson	sök.			
1/24	1 7	lön	Densamme	sök.			
2/8	1 1	lön	Bragården Lilla				
			~~Herman~~ K.F. Ströms barn	sök.			
1/8	1 2	lön	Jättadansen				
			Gustaf Gustafsson	sök.			
			Summa:				

PETTERSONSKA BOKTR. EFTR. SKARA

Förbättrings-värde	Beräknad andel i kostnaden för företagets avdelningar					Delaktighet i kostnaderna för				Deltager i gemensamma kostnader med procent
						Arbetets utförande m. m.		Syneförrättningen		
Kronor						Beräknad kostnad kronor	Procent av verkl. kostnad	Kr.	öre	
9	10	11	12	13	14	15	16	17		18
				Areal tot. åker						
370:-				34-31		347:72	44.58	12	84	
460:-				32-30		432:28	55.42	15	96	
830:-						780:-	100.00	28	80	1.86
1.042:30				34-31		986:01	23.31	36	38	
774:40				64-54		732:64	17.32	27	03	
1.991:20						1.883:20	44.52	69	49	
664:-						628:15	14.85	23	18	
4.471:90						4.230:-	100.00	156	08	10.08
—				64-54		—	—			
2.266:-						2060:34	39.17	76	06	
16:40				5.5-5		14:73	0.28		64	
1.533:40						1.393:90	26.50	51	45	
1.700:90				47-30		1.546:44	29.40	57	09	
268:80				64-54		244:59	4.65	9	03	
5.785:50						5.260:-	100.00	194	17	12.54

Hemmanstal	Registernummer	Littera å kartan	Socken Hemman och jordägare	Sökande och med dem likställda	Ägofigur	Markens uppskattade värde Nuvarande värde Kronor	 Blivande värde Kronor
1	2	3	4	5	6	7	8
			Sammandrag:				
			Området A				
			Samfälligheten B				
			" C				
			" D				
			" E				
			" F				
			" G				
			" H				
			Summa:				

PETTERSONSKA BOKTR.-EFTR.
SKARA

Förbättrings-värde	Beräknad andel i kostnaden för företagets avdelningar					Delaktighet i kostnaderna för				Deltager i gemensamma kostnader med procent
						Arbetets utförande m. m.		Syneförrättningen		
Kronor						Beräknad kostnad kronor	Procent av verkl. kostnad	Kr.	öre	
9	10	11	12	13	14	15	16	17		18
435:10						400:-		14	71	0.95
3.529:60						3.140:-		115	98	7.49
3372:-						3.100:-		114	43	7.39
27.091:40						23.510:-		867	75	56.04
1.630:20						1.530:-		56	52	3.65
830:-						780:-		28	80	1.86
4.471:90						4.230:-		156	08	10.08
5.785:50						5.260:-		194	17	12.54
47.145:70						41.950:-		1.548	44	100.00

Forstemagården den 4 maj 1945

Statens e. lantbruksinspektör

Carl Persson Mahmar Johnsson

Biträdande gode män

ÖVERSIKTSKARTA

Skala 1:50000

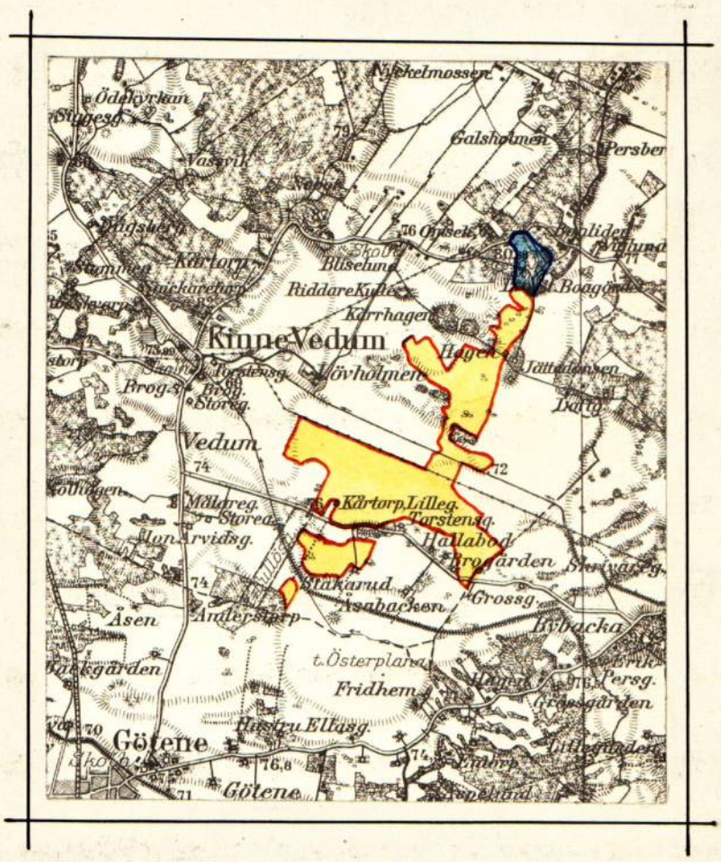

Bilaga E.

Utlåtande vid syneförrättning enligt vattenlagen för förbättrad utdikning av mark tillhörande Vedum Torstensgården, Brogården, Stommen och Jättagården samt Kastenhov, Hallabod, Hagen, Jättadansen och Lilla Boagärdet i Kinne Vedums socken av Skaraborgs län.

1. Förordnande och handläggning.

Sedan Länsstyrelsen i Skaraborgs län den 28 augusti 1943 förordnat undertecknad förrättningsman att verkställa ifrågavarande syneförrättning, hava förundersökningar vidtagits, varefter förrättningen handlagts vid vederbörligen utlyst sammanträde, varvid intet laga hinder mot förrättningens handläggning eller mot företagets utförande anförts eller kunnat utrönas,

2. Läge, företagets beskaffenhet och omfattning.

Torrläggningsområdet är beläget 1 - 3 km östnordöst - sydsydöst om Kinne Vedums kyrka inom Sjöråsåns nederbördsområde nr 141, Belägenheten framgår av motstående översiktskarta, där torrläggningsområdet utmärkts med gul färg.

Företaget, som för ernående av bättre torrläggning och ökad alstringsförmåga avser uppgrävning för och läggning av rörledningar genom och från vattenskadade marker, är att hänföra till "dikning", varom stadgas i 7 kap, vattenlagen. I enlighet med sökandenas yrkanden och på grund av förefintliga lutningsförhållanden omfattar syneförrättningen

Området A: sträckan A-Aa,

Samfälligheten B: sträckorna B-Ba-Bb-Bc, Ba-Bd, Bb-Be och Bb-Bf,

Samfälligheten C: sträckorna C-Ca-Cb-Cc-Cd, Ca-Ce,Cf, Ce-Cg, Cb-Ch och Cc-Ci,

Samfälligheten D: sträckorna D-Da-Db-Dc-Dd-De-Df-Dg-Dh-Di-Dj-Dk, Da-Dl, Db-Dm-Dn, Dm-Do-Dp-Dq, Do-Dr, Dp-Ds, Dc-Dt, De-Du-Dv, Du-Dw, Dg-Dx, Dh-Dy, Di-Dz, Dj-Då-Dä och Då-Dö,

Samfälligheten E: sträckorna E-Ea-Eb och Ea-Ec,

Samfälligheten F: sträckan F-Fa,

Samfälligheten G: sträckan G-Ga,

Samfälligheten H: sträckorna H-Ha-Hb och Ha-Hc,

3. Plankarta, profil- och sektionsritningar.

Över torrläggningsområdet har plankarta upprättats i skala 1:4000, Såsom av företaget beroende har ansetts all mark, som genom dess utförande torrlägges eller vinner möjlighet till förbättrad torrläggning. Höjdsiffrorna på plankartan angiva markens höjdläge över förrättningens jämförelseplan, Rörledning betecknas med en enkel röd linje och brunn med en röd ring. Över avloppen hava upprättats profil- och sektionsritningar, angivande förhållandena vid undersökningstillfället och varå de föreskrivna arbetenas detaljer finnas åskådliggjorda.

4. Vattenmängd och dimensionering.

Vattensamlingsområdets storlek uppgår till:

vid punkt	Aa	1.2	hektar	vid punkt	90+65	3.9	hektar
	Ba	13.2	"		Do	3.3	"
	302+32	8.0	""		100+65	1.3	"

vid punkt 303+22	8.0	hektar
Bb	5.8	"
Bc	0.4	"
311+12	3.0	"
311+66	2.3	"
Bd	1.0	"
Be	2.1	"
330+63	2.0	"
Bf	0.9	"
150+89	13.8	"
Ca	13.5	"
Cb	8.1	"
153+94	3.9	"
Cc	3.2	"
154+47	1.5	"
Cd	0.3	"
161+44	2.3	"
Cf	0.6	"
Cg	0.4	"
Ci	0.4	"
51+84	61.6	"
Da	60.8	"
53+66	56.5	"
Db	55.0	"
Dc	39.7	"
56+10	37.6	"
Dd	36.4	"
58+39	34.5	"
60+2	33.6	"
De	31.0	"
Df	24.8	"
Dg	22.1	"
65+41	15.1	"
67+8	12.0	"
Dh	10.6	"
68+59	7.7	"
Di	7.5	"
Dj	5.5	"

Vid punkt 101+1	1.2	hektar
Dr	0.4	"
25+77	0.8	"
120+67	3.3	"
Du	2.9	"
123+22	1.5	"
Dv	1.0	"
Dw	0.2	"
112+33	2.8	"
Dx	1.8	"
41+40	2.0	"
Dy	0.9	"
Dz	0.7	"
136+83	3.3	"
137+31	0.9	"
137+95	0.7	"
Dä	0.2	"
145+46	2.3	"
146+49	1.1	"
Dö	0.5	"
0+96	8.0	"
2+70	5.2	"
Ea	3.9	"
Eb	1.7	"
Ec	0.5	"
15+94	3.4	"
16+60	2.4	"
Fa	1.4	"
200+94	14.0	"
201+92	13.3	"
203+20	12.0	"
204+6	10.7	"
205+82	9.7	"
206+60	8.8	"
208+33	4.6	"
208+81	2.6	"
209+95	1.3	"
Ga	0.6	"

vid punkt	70+90	1.2	hektar	vid punkt	H	35.0	hektar
	Dk	0.7	"		224+70	25.0	"
	20+76	2.8	"		Ha	21.0	"
	21+28	1.8	"		227+23	17.3	"
	22+28	0.8	"		228+68	13.5	"
	81+44	14.1	"		229+59	10.9	"
	82+52	12.4	"		230+90	8.5	"
	83+88	11.2	"		232+47	5.5	"
	84+43	9.6	"		Hb	5.0	" skog
	85+23	8.4	"		260+27	1.4	"
	86+5	7.2	"		Hc	0.7	"
	87+20	6.2	"				
	Dm	5.5	"				
	88+87	0.8	"				
	Dn	0.2	"				

Rörledningarnas dimensioner hava beräknats medelst Hessles av Hallin omarbetade formel, varvid "k" satts till 60, samt under antagande av en flodvattenavrinning av 1.25 - 1.50 liter pr sekund och hektar. Rörledningen D-De har dock dimensionerats för en vattenmängd, som på vissa sträckor motsvarar endast 2/3 av den beräknade flodvattenavrinningen, Den vattenmängd som rörledningen icke kan avbörda får avrinna i en svacka, där öppna diket nu går.

5. Broar och trummor.

Inga bro- eller trumbyggnader ingå i dikningsföretaget.

6. Ersättningar.

Framställning om ersättning för skada på växande gröda genom dikningsföretagets utförande skall göras skriftligen till arbetsstyrelsen och senast den dag, då företaget genom avsyningsbevisets uppläsande på allmänt sammanträde med sakägarna förklaras avsynat

och godkänt. Ersättningsbeloppet skall bestämmas av två av arbetsstyrelsen tillkallade ojäviga män.

7. Kostnad.

Enligt kostnadsförslaget /Bil. B/ uppgå kostnaderna för avloppens färdigställande till 41.950 kronor, inberäknat 15 % tillägg för arbetets tillsyn och oförutsedda utgifter.

8. Båtnadsuppskattning och kostnadsfördelning.

Den mark, som för sin torrläggning är beroende av ifrågavarande avlopps utförande, har uppskattats i den ordning, varom stadgas i 10 kap. 60 § vattenlagen med tillämpning av de grunder som angivits i 7 kap. 22 § samma lag. Resultatet av uppskattningen har införts i värderingslängden /Bil. A/, i vilken markens såväl nuvarande och blivande värde som värdet av båtnaden finnes uträknat. Båtnad av annat slag än jordförbättring förekommer icke i detta företag.

De åtta områden och samfälligheter, vari företaget är uppdelat, äro helt oberoende av varandra. Av kostnadsförslaget framgår vilka arbeten som skola utföras av respektive delar, och av kostnadsfördelningslängden vilka fastigheter som hava del däri.

Kostnaderna för företagets utförande skola inom samfälligheterna fördelas på delägarna i mån av båtnad för vars och ens mark. Kostnadsfördelningslängden /Bil. D/ angiver vars och ens deltagningsskyldighet såväl i kronor efter det upprättade kostnadsförslaget som i procenttal.

Kostnaderna för denna syneförrättning och övriga för hela

företaget gemensamma kostnader skola fördelas mellan de olika delarna i proportion till deras respektive beräknade dikningskostnader och sedan inom varje samfällighet efter samma grunder som för dikningskostnaderna angivits. I enlighet härmed svarar, ifall alla delarna komma till utförande,

"Området A"	för	0.95 %	av	gemensamma	kostnader,	
"Samfälligheten B"	"	7.49	"	"	"	"
"Samfälligheten C"	"	7.39	"	"	"	"
"Samfälligheten D"	"	56.04	"	"	"	"
"Samfälligheten E"	"	3.65	"	"	"	"
"Samfälligheten F"	"	1.86	"	"	"	"
"Samfälligheten G"	"	10.08	"	"	"	"
"Samfälligheten H"	"	12.54	"	"	"	"

Förrättningskostnaderna skola vid förrättningens avslutande av sökandena förskjutas men gäldas av samtliga sakägare i enlighet med kostnadsfördelningslängden, om företaget kommer till utförande. Vilka intressenter, som ansetts som sökande eller med dem likställda, angives i kostnadsfördelningslängden med förkortningen "sök".

9. Vattendomstolsavgift.

Avgift, varom förmäles i 11 kap. 95 § i vattenlagen skall, så snart förrättningen vunnit laga kraft, erläggas till Länstyrelsen i Mariestad med sjuttio kronor och 72 öre /70:72/, vilket belopp förskjutes av sökandena och, sedan företaget kommit till stånd, fördelas på delägarna med en krona och 50 öre /1:50/ för tusen ~~för tusen~~ av vars och ens i kostnadsfördelningslängdens kolumn 9 angivna för-

bättringsvärde.

10. Arbetets utförande.

Jämlikt bestämmelserna i 10 kap. 62 § vattenlagen bestämmes ifråga om företaget ytterligare:

att det skall, därest någon av sökandena önskar fullfölja detsamma, utföras i noggrann överensstämmelse med bestämmelserna i detta utlåtande med därtill hörande handlingar och ritningar,

att arbetet skall utlämnas på entreprenad åt en eller flera därför lämpliga personer på de villkor, som befinnas för delägarna mest gynnsamma och betryggande. Särskild entreprenadsumma skall fastställas för varje samfällighet. Med entreprenören bör kontrakt i överensstämmelse med detta utlåtande och arbetsbeskrivningen upprättas,

att innan företaget påbörjas skall

denna syneförrättning hava vunnit laga kraft och

länsstyrelsen hava underrättats om styrelseval,

att till förledningar, brunnar och trummor skola användas rör av fullgod kvalitet,

att under arbetstiden vatten ej får uppdämmas eller påsläppas på sätt att onödig skada uppstår,

att ras eller förskjutningar, som till äventyrs inträffa, omedelbart skola avhjälpas och nödiga förstärkningsåtgärder vidtagas,

att arbetet skall vara fullbordat senast den 1 september 1952 samt

att företaget skall anses fullbordat, när det avsynats och godkänts av inom länet tjänstgörande lantbruksingenjör.

11. Framtida underhåll.

För vidmakthållande av det genom företaget ernådda torrläggningsresultatet skola avloppen för framtiden underhållas. Brunnarna skola rensas så ofta behovet det påkallar. Underhållskostnaderna skola fördelas enligt samma grunder som anläggningskostnaderna.

12. Organisation.

Företagets angelägenheter skola handhavas av en arbetsstyrelse, som väljes på allmänt sammanträde med sakägarna enligt föreskrifterna i vattenlagens 7 kap. 64 §. Arbetsstyrelsens åligganden äro:

att jämlikt föreskrifterna i vattenlagens 7 kap. 62 § anmäla styrelseval hos Länsstyrelsen,

att genom infordrande av anbud anskaffa lämplig entreprenör,

att själv och genom tillkallande av sakkunnig person övervaka att arbetet utföres i full överensstämmelse med det fastställda förslaget,

att verkställa behövliga utdebiteringar och fördelningar av kostnader,

att föra räkenskaper över handhavda medel och årligen redovisa dessa för delägarna,

att genom kringsänd kallelselista, å vilken delägarna teckna sina namn, eller på annat i vattenlagens 7 kap. 64 § fastställt sätt senast åtta dagar i förväg vid behov kalla delägarna till sammanträde för gemensamma angelägenheters dryftande samt

att i övrigt vidtaga alla de åtgärder, som kunna befrämja arbetets verkställande och vidmakthållande.

13. Företagets namn.

Företagets namn skall vara "Torstensgårdens dikningsföretag av år 1945".

14. Besvärshänvisning.

Talan mot förrättningen och detta utlåtande må föras vid Västerbygdens Vattendomstol, adress Vänersborg, till vilken besvären skola vara ingivna inom sextio dagar från nedanstående datum. I besvären skola fullständigt upptagas klagandens alla påståenden och skälen därför. Besvären skola åtföljas av de handlingar, klaganden vill åberopa till stöd för ändringssökandet, och ingivas i tre exemplar.

Torstensgården den 4 maj 1945.

Statens e. lantbruksingenjör.

Carl Persson Hjalmar Johansson

ARVODESRÄKNING

för syneförrättning enligt vattenlagen angående Torstensgårdens dikningsföretag av år 1945
i Ljung Vedums socken av Skaraborgs län,
upprättad enligt nedanstående §§ i lantbruksingenjörstaxan av den 27 juni 1930.

År	Dato	Arbete	Antal	à kr	Kr	öre	Kr	öre
1	2	3	4	5	6		7	
		Kallelser och kungörelser, § 5, st	33	0,50			16	50
		Ägomätning: i skala 1:4000, §§ 6—10						
		a) för mätningsområdets gränser enl. tariff I,						
		1) i åker, raklinje km	4.2	1,50	6	30		
		kroklinje „	9.4	3,00	28	20		
		i annan mark, raklinje „		3,00				
		kroklinje „		6,00				
		2) för strandsträckor utefter sjö o. vattendrag med bredd över 15 m						
		i åker, raklinje km		3,00				
		kroklinje „		5,00				
		i annan mark, raklinje „		5,00				
		kroklinje „		11,00				
		3) för strandsträckor utefter mindre vattendrag, bredd 10—15 meter						
		i åker, raklinje „		1,00				
		kroklinje „		2,00				
		i annan mark, raklinje „		2,00				
		kroklinje „		5,00				
		b) för mätningsområdets olika ägoslag, ägofigurer och areal enligt tariff II						
		åker, medelareal 0.26 ha st	484	0:24	116	16		
		ha	127.69	0:78	99	59		
		äng och odlingsmark, medelareal ha st						
		ha						
		annan mark och impediment, medelareal 0.26 ha st	70	0:14	9	80		
		ha	17.93	0:42	7	53		
		c) för vattenavlopp enl. tariff III med en medelbredd av >15, 10—15, <10 m						
		i åker o. d., raklinje km						
		kroklinje „						
		i annan mark, raklinje „						
		kroklinje „						
		Tillägg för mätning i skala 1:						
		d) för textning, skala o. d., 1:sta ~~regalarket~~ bladet			5	–		
		övriga regalark blad st					272	58
		Överföres					289	08

1	2	3	4	5	6		7	
		Överfört					289	08
		Avvägning.						
1944	16/3-2/5	a) avvägning, längdmätning o.d., § 46 mom. 4 ... dagar	12½	12,00	150	–		
		b) ytavvägning, § 11, mom. 1, tariff IV						
		i öppen mark, medelantal >4 punkter pr ha ... ha	23.27	0:50	11	63		
		avvägda punkter ... st	464	0:03	13	92		
		i annan mark, medelantal ... punkter pr ha ... ha						
		avvägda punkter ... st						
		c) begränsningskurva, § 11, mom. 2: inlagd med ledning av ägofigurerna dygn	5/6	12:00	10	–		
		i öppen mark ... km		2,00				
		i annan mark ... „		5,00			185	55
		Arealuträkning, § 13, tariff V, medelareal 0.26 ha, ... st	554	0:05	27	70		
		ha	143.62	0:10	14	56	42	26
		Ägobeskrivning, § 14, ägofigurer ... st	554	0,04			22	16
		Markvärdering:						
1944	13/10	a) uppskattning och värdering, § 46 mom. 5 ... dagar	½	12,00	6	–		
		b) gradtabell eller kurva, § 16, mom. 1:						
		för första kilometern av avlopps längd ... km			4	—		
		för övriga kilometer ... st	9.99	1,50	14	98		
		c) uträkning därmed av värde pr ytenhet, § 16, mom. 2, värdetal „	968	0,06	58	08		
		d) uträkning av förbättring eller försämring, § 17, ägofigurer „	484	0,12	58	08	141	14
		Längdprofil, § 19, längdskala 1: 4000						
		a) uppritning enl. tariff VI, 1) endast markyta ... km	4.08	3:–	12	24		
		2) befintligt avlopp eller vall ... „	8.33	3:50	29	15	41	39
		Tvärsektioner, §§ 21 och 22, i skala 1:100,						
		vid uppritning av endast befintlig eller ny sektion ... st	12	0:12	1	44		
		... „						
		vid uppritning av såväl befintlig som ny sektion ... „	19	0:25	4	75		
		... „						
		... „					6	19
		Antal blad med profil- och sektionsritningar ... „	4	3,00			12	–
		Hydrografisk utredning, §§ 23 och 48, grundbelopp ...			2	—		
		för vattenområdets areal ... km²		0,02				
1944	27/4	dagar ...	1½	12,00			18	–
		Dimensionsberäkning, § 24						
		a) för öppet avlopp, utan särskild beräkning ... km		3,50				
		tillägg för särskild beräkning av dimensionerna ... „		1,00				
		„ „ våta sektionsarean vid h. v. y. 0,50 kr pr m² „						
		nämligen ... m² sektion på ... „						
		... „ „ „ ... „						
		... „ „ „ ... „						
		... „ „ „ ... „						
		b) täckt ledning, 1) inre diameter intill 20 cm ... „	7.36	6,00	44	16		
		2) „ „ över 20 „ ... „	3.63	10,00	36	30	80	46
		Inritning å kartan av avlopp och vallar, § 26, grundbelopp			1	—		
		tillägg för varje cm verkligt mått å kartan ... cm	275	0,03	8	25	9	25
		Arbetsbeskrivning, § 27, 1:a sidan ...			3	—		
		tillägg för övriga sidor ... st	1	2,00	2	–	5	–
		Överföres					852	48

1	2	3	4	5	6		7	
		Överfört					852	48
		Kostnadsberäkning, *§ 28, a) nyanläggning* ... *km*	3.86	2,50	9	65		
		därjämte 25 öre pr m² av våta sektionsarean vid h. v. y.						
		nämligen ... *m² sektion på* ... „						
		b) vid förändring av befintligt avlopp ... „	7.13	4,00	28	52		
		därjämte 50 öre pr m² av våta sektionsarean vid h.v.y.						
		nämligen ... *m² sektion på* ... „						
		c) av kostnadsförslagets slutsumma 0,1 % (broar och vallar inberäknade)			41	95	80	12
		Förslag till invallning, *§ 29*						
		a) Konstruktion och dimensionering av vallar			6	—		
		b) Inläggning av vallkrön ... *km*		0,50				
		c) Uppritning av tvärsektioner ... *st*		0,25				
		d) Kostnadsberäkning ... *km*		3,00				
		§ 46 Förslag till pumpstation ... *dagar*		12,00				
		Förslag till bro- och trumbyggnad, *§§ 33—35 och 38*						
		Dimensionsberäkning ... *st*		8,00				
		Ritarbete						
		för särskilt konstruerade landfästen ... *st*		4,00				
		Kostnadsberäkning						
		för särskilt konstruerade landfästen ... *st*		4,00				
		Grundförstärkning ... *m²*		0,10				
		Ritningar, antal blad ... *st*		3,00				
		Införande av höjdsiffror å plankartan, *§ 39* ...	3050	0,01			30	50
		Översiktskarta, *§ 41* ...					4	58
		Ersättningslängd, *§ 42, grundbelopp* ...			1	50		
		antal ersättningsbelopp ... *st*		0,25				
		Kostnadsfördelning, *§ 43, grundbelopp* ...			2	—		
		antal fastigheter ... *st*	35	0,30	10	50		
		tillägg för fastigheter i olika avdelningar ... „		0,20			12	50
1944	13/10	***Utlåtande,*** *§ 45* ... *sid*	9	3,00			27	—
1945	4/5	***Sammanträden o. upprättande av protokoll,*** *§ 46 mom. 1, dagar*	1¾	12,00			21	—
		Särskild utredning, *§ 46, mom. 2* aug. avdelningsbilda ... „	1	12,00	12	—		
1944	27/10	aug. Kronan tillkörig mark ... „	¼	12,00	3	—		
							15	—
1945	30/1	***Utredning å länets lantmäterikontor rörande fastighetsgränser, jordregisternummer o. d.,*** *§ 46, mom. 15* ... *dagar*	½	12,00			6	—
		Förslag enl. § 46 mom. 15, *brunn* ... „	¼	12,00	3	—		
		utlopp för täckt ledning ... „		12,00				
		slamficka ... „		12,00				
							3	—
		Lösen för:						
		Kopia av plankartan, *§ 51* — *Summa kronor*					1052	18
		1) 1:sta ~~*regalarket*~~ *bladet*			10	—		
		övriga *regalark blad* ... *st*						
		2) efter kartans skala och ägofigurernas medelareal, tariff VII,						
		skalan 1: 4000, *medelareal* 0.26 *ha, ägofigurer st*	564	0:07	38	78		
		... *ha*	145.62	0:14	20	38		
		Överföres			69	16		

1	2	3	4	5	6		7	
		Överfört			69	16		
		höjning för handkopia å ritpapper, 25 %			14	79		
		3) insättning av höjdlägestal st	760	0,02	15	20		
		inritning av kanaler och diken, grundbelopp			1	75		
		tillägg för varje cm verkligt mått å kartan, cm	275	0,05	13	75	114	65
		Kopia av profil-, sektions-, bro- och trumritningar, § 54,						
		1) enligt tariff VIII, endast markyta km	0.05	2:50		12		
		befintligt vattendrag eller vall „	0.36	3:-	1	08		
		nytt avlopp eller vall „	3.86	5:-	19	30		
		ändring av befintligt avlopp „	7.13	6:-	42	78		
		2) tvärsektioner, originalritningens belopp			4	75		
		3) broar och trummor, „ „						
		4) för varje med rubrik, skalor o. d. försett blad st	3	3,00	9	-	77	03
		nedsättning för kopia å kalkerväv 25 %						
		Kopia av annan ritning, § 46, pumpstation, dagar		12,00				
		brunn, rörutlopp och slamficka „	1/4	12,00	3	-		
							3	-
		Avskrift av synehandlingarna, § 57 sid	98	0,55			53	90
		Översiktskarta i d:o, § 41					4	58
		Summa kronor					253	16
		Övriga förrättningskostnader.						
		Lösen av förordnandet jämte kommissionärsarvode			1	-		
		Annonskostnader ang. sammanträden			11	70		
		8:- + 3.75 + 3 · 2.75						
		Inbindning av förrättningshandlingar o. uppklistring av ritningar			20	-	32	70
		Arvode till biträdande förrättningsmannen						
		20:- + 4:- 20:- + 2.40						
		Ersättning till gode männen enligt egna räkningar			46	40		
		Kostnader för hantlangning, materialer o. d.			164	-		
							310	40
		Summa kronor					343	10
		Sammandrag.						
		Förrättningsmannens arvode					1052	18
		Lösen för kopior och avskrifter					253	16
		Övriga förrättningskostnader					243	10
		Summa kronor					1548	44

Den som icke åtnöjes med denna räkning äger att inom tre månader från nedanstående dag klander därå anställa genom stämning till Kiruna *häradsrätt.*

Forsterns-gården *den* 4 maj *19* 45

Statens lantbruksingenjör.

Att sakägare erhållit en med denna lika lydande räkning betyga:

Kronor ..... *kvitteras:*

..... *den* ..... *19* .....

PETTERSONSKA BOKTR.-EFTR.
SKARA
425486

Typritningar

Skala 1:50



Brunn med intag

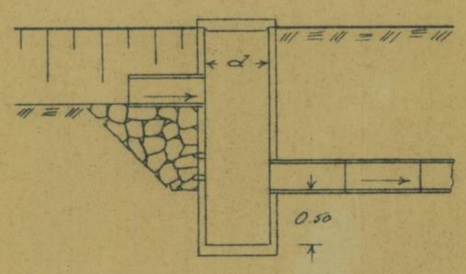

Lock och botten av betong

Brunn med bräddavlopp

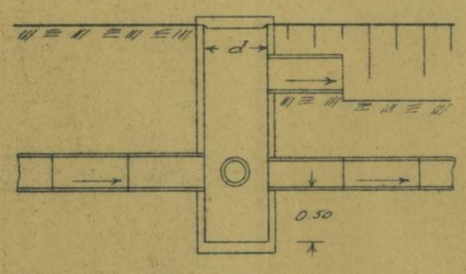

Lock och botten av betong

Brunn typ A'

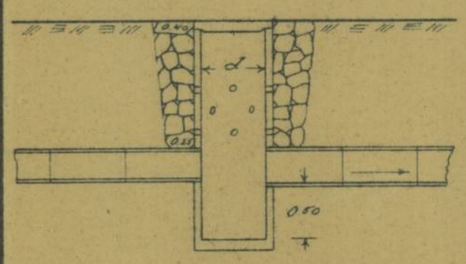

Lock och botten av betong

Brunn typ B

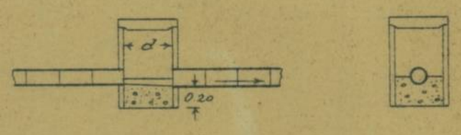

Lock av betong.
I brunnens nedre del gjutes en betongbotten, vari en ränna formas mellan inkommande och utgående rören.

Betonggjutning typ A'

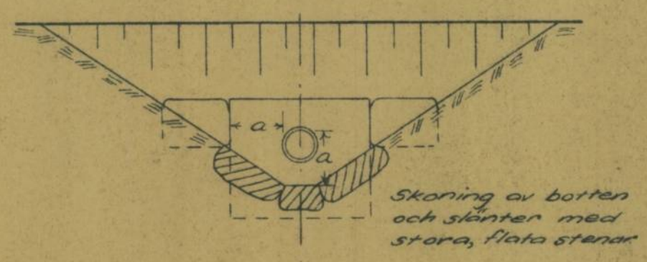

Skoning av botten och slänter med stora, flata stenar

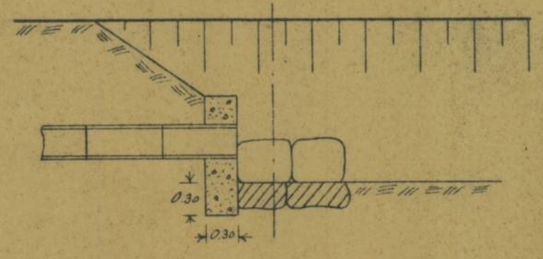

Betonggjutning typ B'

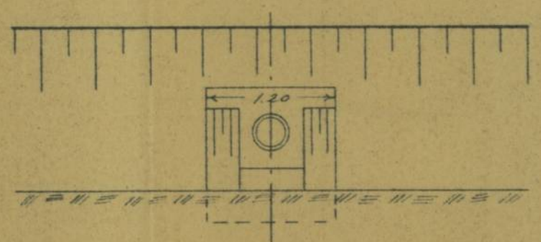

Alla betongväggars tjocklek = 0.30 meter

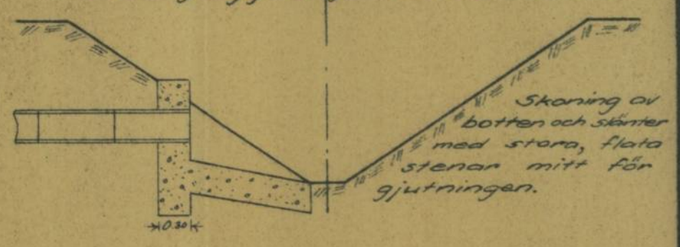

Skoning av botten och slänter med stora, flata stenar mitt för gjutningen.

Brunn typ A²

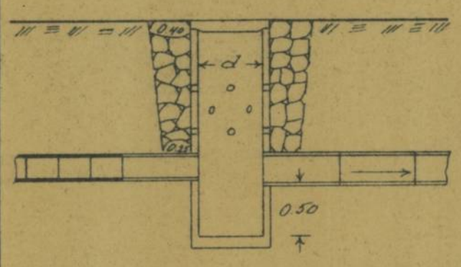

Lock och botten av betong

Brunn typ C

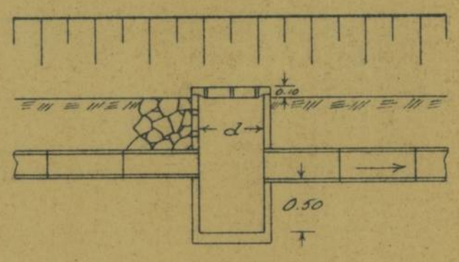

Lock och botten av betong.
13 st 30 m/m hål eller ett ståltrådsnät i locket.

Betonggjutning typ A²

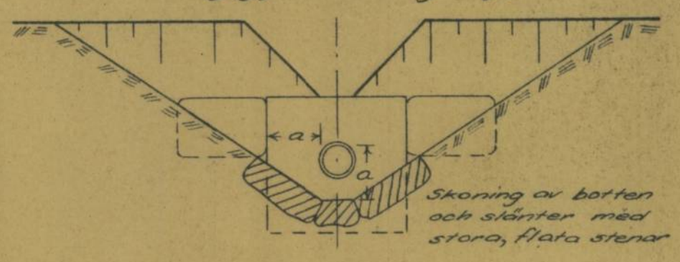

Skoning av botten och slänter med stora, flata stenar

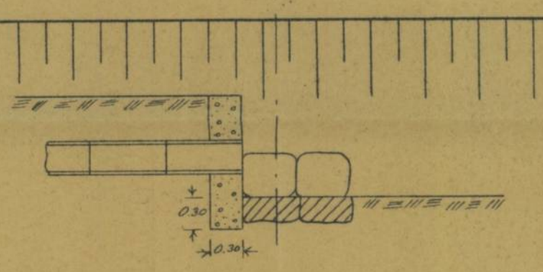

Betonggjutning typ B²

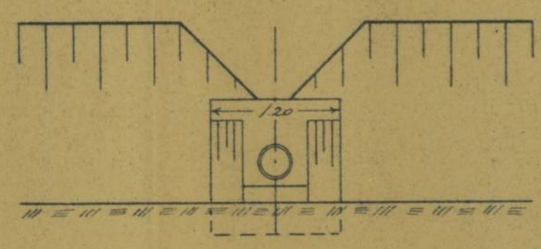

Alla betongväggars tjocklek = 0.30 meter

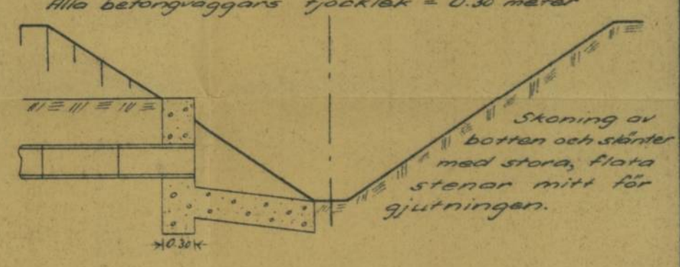

Skoning av botten och slänter med stora, flata stenar mitt för gjutningen.

Brunn typ A³

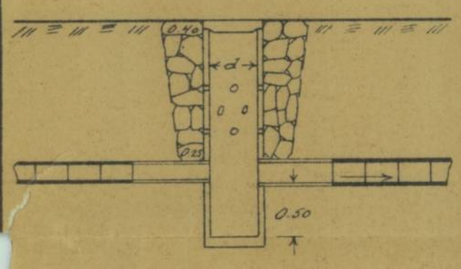

Lock och botten av betong

Brunn typ D

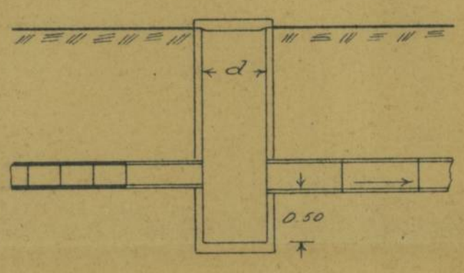

Lock och botten av betong

Rörtrumma typ A'

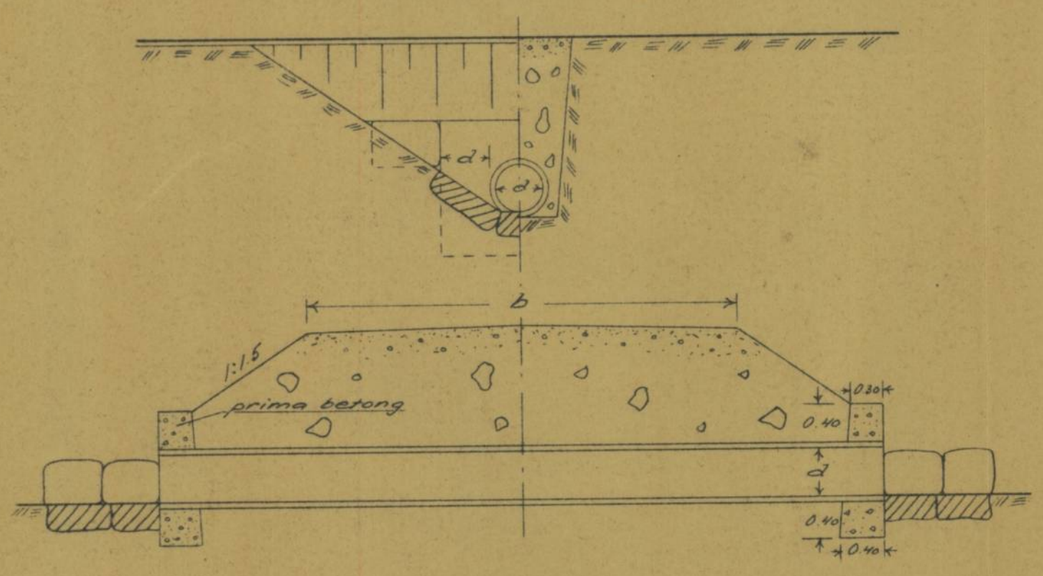

Rörtrumma typ B

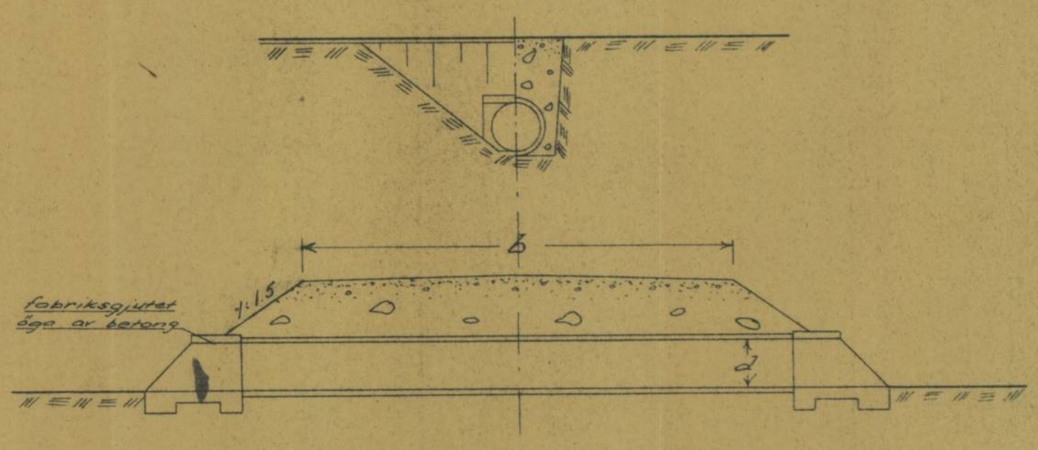

Rörtrumma typ A²

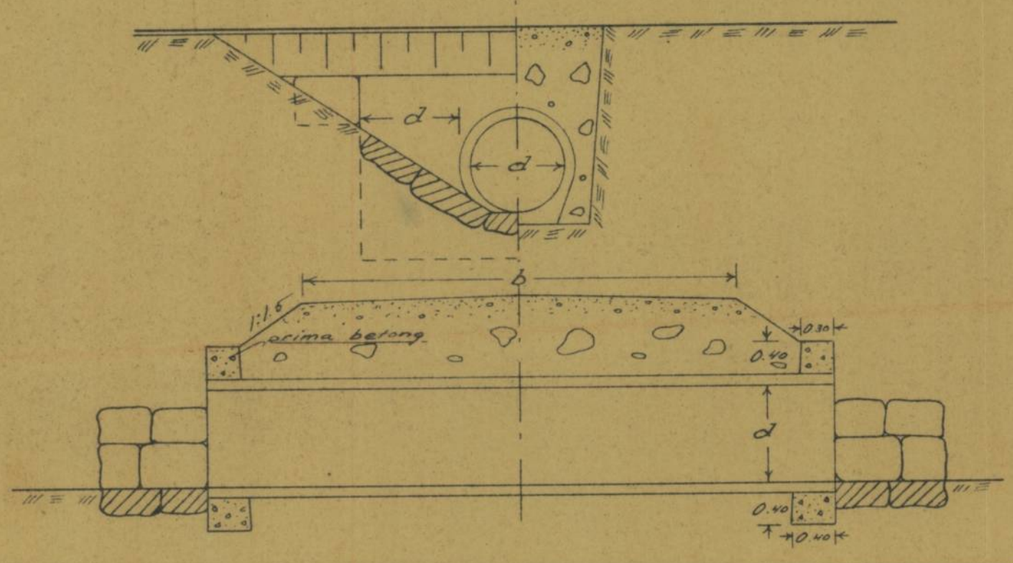

Rörtrumma typ C

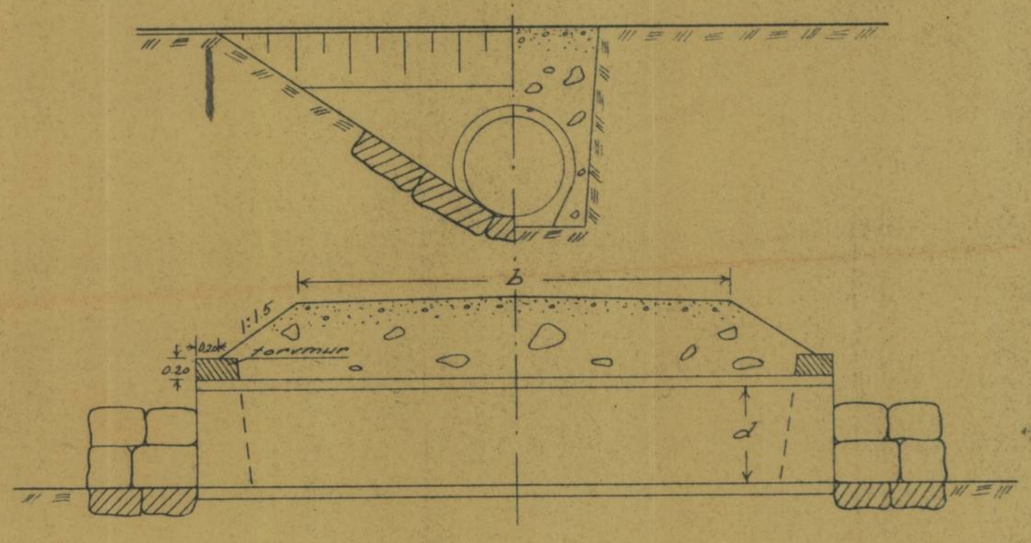

Ernst Överholm

R-E1a.-1109

Ser. E XIII kmb
~~913~~
DIARIE N:r 3382
K. LANTBRUKSSTYRELSEN
3 FEB. 1948

R 5-1109

Kungl. Lantbruksstyrelsens arkiv

Avskrift.

Betänkande

ifråga om statsunderstöd till

Torstensgårdens dikningsföretag av år 1945

i Kinne Vedums socken av Skaraborgs län,

avgivet år 1945 av

Ernst Öfverholm

e.o. lantbruksingenjör.

Avskrift.

Avskrift.

Genom Kungl. Lantbruksstyrelsens beslut denna dag fastställd till efterrättelse vid arbetets utförande.

Stockholm den 5 december 1947

På Kungl. Lantbruksstyrelsens vägnar.

Albert Smith

Bestyrkes i tjänsten:

Lantbruksingenjören
i Skaraborgs län

Rolf Vindqvist

BETÄNKANDE

ifråga om statsunderstöd till utförande av "Torstensgårdens dikningsföretag av år 1945" i Kinne Vedums socken av Skaraborgs län.

Företagets läge och beskaffenhet.

Torrläggningsområdet är beläget 1 - 3 km östnordöst - sydsydöst om Kinne Vedums kyrka. Läget framgår av till förrättningshandlingarna hörande översiktskarta, där det markerats med gul färgbeteckning. Till följd av avloppens alltför små dimensioner äro markerna besvärade av högt grundvattenstånd. Nu föreslagna åtgärder avse att bereda möjlighet till ändamålsenlig torrläggning av i företaget ingående marker.

Rättsliga förhållanden m.m.

Förslag angående företaget har upprättats vid av undertecknad handlagd, den 4 maj 1945 avslutad syneförrättning enligt vattenlagen. Besvär mot syneförrättningen ha icke anförts /Bil. II/. Till täckdikningsnämnden i Skaraborgs län har angående företaget lämnats redogörelse /Bil. III/, vilken icke föranlett någon erinran från nämnden.

Av företaget beröres bl.a. kronoegendomen Hallabod 1[1] i Kinne Vedums socken. Synehandlingarna hava insänts till Kungl. Domänstyrelsen för granskning. Styrelsen har intet haft att erinra mot syneför-

rättningen /Bil. IV a/.

Delar av de av företaget berörda markerna ingå i Löfholmen - Jättagårdens dikningsföretag av år 1926, till vilket Kungl. Maj:t fastställt arbetsplan den 24 november 1928. Delar av markerna ingå i Västeråns vattenavledningsföretag av år 1932, till vilket Kungl. Maj:t fastställt arbetsplan den 2 november 1934.

Torstensgårdens dikningsföretags jämförelseplan ligger 5.10 meter högre än Löfholmen - Jättagårdens dikningsföretags jämförelseplan och 2.33 meter lägre än Västeråns vattenavledningsföretags.

Hydrografiska förhållanden, avloppens dimensioner m.m. äro närmare angivna i synemännens utlåtande.

Motstående intressen förefinnas ej.

Arbetstid.

Enligt vid syneförrättningen meddelade bestämmelser skall företaget vara fullbordat senast den 1 september 1952.

Statsunderstöd.

Enligt protokoll, fört vid sammanträde den 4 maj 1945 med företagets delägare /Bil. IV/, hava dessa överenskommit att ingiva ansökning om bidrag från statens avdikningsanslag till företagets utförande. Vissa i protokollet angivna delägare hava förklarat sig därjämte önska komma i åtnjutande av lån från statens avdikningslånefond till sina andelar i kostnaderna.

Storleken av statsunderstödet har uträknats å bilaga V. Tabellen /Bil. VII/ utvisar varje särskild delägares andel i företaget ävensom i beräknade bidrag- och lånebelopp.

Förord.

Den vid syneförrättningen verkställda utredningen angående företaget har givit vid handen, att torrläggning av i företaget ingående marker är en förutsättning för ett rationellt utnyttjande av desamma. Enligt gällande bestämmelser synes, på sätt bilaga VII utvisar, statsunderstöd kunna utgå till företaget med i avrundade tal 20.630:- kronor från statens avdikningsanslag och 19.990:- kronor från statens avdikningslånefond.

Täckdikningsplaner hava genom Skaraborgs läns Hushållningssällskaps försorg upprättats över delar av avdikningsområdet. Täckdikningen kan dock lämpligen icke utföras förrän i samband med eller efter detta företags utförande.

Bilaga I. Kostnadssammandrag.

" II. Bevis från Västerbygdens vattendomstol att syneförrättningen vunnit laga kraft.

" III. Redogörelse till täckdikningsnämnden.

" IV. Protokoll rörande styrelseval och beslut angående ansökning om statsunderstöd.

" V. Uträkning av statsunderstödets storlek.

" VI. Sammanfattning av uppgifter om företagets areal, kostnad och båtnad.

" VII. Tabell, utvisande varje särskild delägares andel i företaget ävensom i statsbidrag och lån.

" VIII. Arvodesräkning.

Med detta betänkande följer:

A. Syneakter, bestående av 1 häfte handlingar samt antingen 5 blad originalritningar eller 4 blad kopior av ritningarna.

B. Förteckning över lånesökandena och dem tillhöriga fastigheter,

till vilkas andelar i företaget lån beräknas utgå.

Skara den 17 november 1945.

Ernst Öfverholm

e.o. lantbruksingenjör.

Bilaga I.

KOSTNADSSAMMANDRAG

Torrläggningskostnad.

Arbets- och materialkostnad	41.950:-	
Ersättningar	- - -	41.950:-

Förrättningskostnad.

Kostnad för syneförrättningen	1.548:44	
" " utredning angående statsunderstöd	86:10	1.634:54
Summa kronor:		43.584:54

Skara den 17 november 1945.

Ernst Öfverholm

e.o. lantbruksingenjör.

Protokoll.

Vid arbetsplanens fastställande har kostnaden för företaget beräknats till 43.584 kronor 54 öre, varav å lånetagarens andel 38.014 kronor 32 öre, sedan från delaktighet i lånet uteslutits fastigheterna Rosskvarn 1/2, Stakarudet 1/2, Vedum Jättagården 9/8 och 9/25.

Stockholm den 5 december 1947.
På Kungl. Lantbrukarstyrelsens vägnar.
Albert Smith.

Bestyrkes i tjänsten:
Lantbruksingenjören
i Skaraborgs län
Roef Lindqvist

Bilaga II.

Såvitt här fört diarium utvisar, hava besvär icke anförts över en, enligt uppgift, av e.o. lantbruksingenjören Ernst Öfverholm handlagd, den 4 maj 1945 avslutad syneförrättning rörande Torstensgårdens dikningsföretag av år 1945 i Kinne-Vedums socken, Skaraborgs län; betygar Vänersborg i Västerbygdens vattendomstols kansli den 7 november 1945.

I tjänsten:

A. Dahlgren.

Stämpel Två kronor.

e.o. lantbruksingenjören Ernst Öfverholm, Skara.

REDOGÖRELSE

för Torstensgårdens diknings- företag av år 1945

i Kinne Vedum socken

av Skaraborgs län, omfattande 7 samfällighet er.

1 område.

Åker	127.69	har
Äng och odlingsmark		"
Annan duglig mark		"
Tillsammans	127.69	har

Markens blivande värde i medeltal 1190:- kronor pr har

" " " högst 1200:- " " "

Båtnaden har uppskattats till 47145.70 kr.

Kostnaden för torrläggningsarbetet har uppskattats till 41950:- "

Årliga pumpningskostnaden har uppskattats till "

Jordarten utgöres huvudsakligen av mylla på lera

Syneförrättning enligt vattenlagen angående företaget avslutades den 4 maj 1945.

Till företagets aktförvarare har utsetts: Birger Svensson

Adress: Torstensgården, Kinne Vedum, Götene

Anm.:

Skara den 14 maj 1945

Ernst Öfverholm.
Förrättningsman.

Täckdikningsnämndens yttrande:

Föranleder ingen erinran från täckdikningsnämnden

Enligt uppdrag

Erik Almlöf.

PETTERSONSKA BOKTR.EFTR.
SKARA
437690

Bilaga IV.

Protokoll, fört vid sammanträde med delägarna i Torstensgårdens dikningsföretag av år 1945 i Kinne Vedums socken av Skaraborgs län.

Närvarande: undertecknad och

Birger Svensson, Torstensgården,

Klaes Ottoson, Kastenhov,

Kronoarrendator Henry Andersson, Hallabod, jämväl såsom ombud för
Ivar Johanssons sterbhus, Arvidsgården,
Fru Emma Perssons sterbhus, Brogården,
Ragnar Andersson, Brogården,

Johan Jonsson, Brogården,

Fritz Brandt, Lövholmen,

Gustaf Gustafsson, Jättadansen,

Reinhold Johansson, Hagen,

Herman Ström, Lilla Boagärdet,

Oskar Eriksson, Kärrhagen.

§ 1.

Att justera dagens protokoll valdes Herman Ström, Lilla Boagärdet, och Gustaf Gustafsson, Jättadansen.

§ 2.

Beslöts att företagets styrelse skulle bestå av 3 medlemmar och 1 suppleant. Till medlemmar i styrelsen valdes Birger Svensson, Torstensgården, Kinne Vedum, Götene, vilken tillika utsågs till ordförande, samt Klaes Ottoson, Kastenhov, och Herman Ström, Lilla Boagärdet.

Till styrelsesuppleant valdes Henry Andersson, Hallabod.

§ 3.

Till revisorer att granska styrelsens räkenskaper valdes Fritz Brandt, Lövholmen, och Johan Jonsson, Brogården. Till revisorssuppleant valdes Gustaf Gustafsson, Jättadansen.

§ 4.

Överenskommo delägarna i företaget att till arbetets utförande söka statsbidrag från statens avdikningsanslag.

Följande delägare i företaget förklarade sig önska erhålla lån från statens avdikningslånefond till sina andelar i företaget.

Birger Svensson, ägare av Vedum Torstensgården 5^{22} och 5^{25},
Vedum Stommen 6^{9} och 6^{37},
Vedum Jättagården 9^{25} och 9^{26},

Klaes Ottoson, ägare av Kårtorp Lillegården 3^{1}, Kårtorp Tomten 4^{1},
Rosskvarn 1^{2} samt Stakarudet 1^{1} och 1^{2},

Ivar Johanssons sterbhus, ägare av Vedum Torstensgården 5^{5}, Vedum
Stommen 6^{4} och Vedum Jättagården 9^{8},

Emma Perssons sterbhus, ägare av Vedum Brogården 1^{8},

Johan Jonsson, ägare av Vedum Brogården 1^{7},

Ragnar Andersson, ägare av Vedum Brogården 1^{6},

Gustaf Gustafsson, ägare av Hagen 1^{5} och 1^{6} samt Jättadansen 1^{2},

Herman Ström, ägare av Boagärdet Lilla 1^{1}.

§ 5.

Ordföranden i styrelsen för företaget erhöll i uppdrag,

att hos vederbörande myndighet göra ansökning om erhållande av i § 4 omförmälda statsunderstöd,

att å delägarnas vägnar underteckna de kontrakt och förbindelser som för statsunderstödets lyftande kunna erfordras samt

att uppbära och utkvittera det statsunderstöd, som kan bliva till företaget beviljat.

Styrelsen för företaget erhöll i uppdrag,

att på delägarna utdebitera vad utöver statsunderstödet kan åtgå för företagets genomförande samt

att vidtaga i övrigt erforderliga åtgärder för arbetenas förslagsenliga utförande.

§ 6.

Beslöts att uppdraga åt undertecknad att upprätta för statsunderstödets sökande erforderliga handlingar samt att hos länsstyrelsen anmäla styrelsevalet.

§ 7.

Då intet vidare förekom, avslutades sammanträdet.

§ 8.

Protokollet upplästes och lämnades utan erinran.

Torstensgården den 4 maj 1945.

Ernst Öfverholm

Statens e. lantbruksingenjör.

Justeras: Gustaf Gustafsson Herman Ström

Bilaga IV a.

//

KUNGL.
DOMÄNSTYRELSEN

J: 2291/1945.
Nr
d. 4/7 1945.

Föredragande:

G. Malmström.

Till Statens e. lantbruksingenjör E. Öfverholm,

Skara.

Angående syneförrättning enligt vattenlagen, berörande kronoegendomen Hallabod nr 1 i Skaraborgs län.

Med återställande av bilagda, av Eder med skrivelse den 13 ./. juni 1945 till Kungl. domänstyrelsen överlämnade handlingar beträffande "Torstensgårdens dikningsföretag av år 1945" får styrelsen härmed meddela, att styrelsen för sin del icke funnit skäl till erinran mot den av Eder i företaget handlagda syneförrättningen.

Stockholm den 4 juli 1945.

Kungl. domänstyrelsen

För Generaldirektören:

Emil Holmström

/Gunnar Malmström

Bilaga V.

STATSBIDRAG och LÅN

Hela företaget.	A	B	C	D	E	F	G	H	Summa:
	Samfällighet och område								
Båtnad	435:10	3.529:60	3.372:-	27.091:40	1.630:20	830:-	4.471:90	5.785:50	
Kostnad	415:53	3.262:43	3.220:79	24.426:-	1.589:66	810:40	4.394:76	5.464:97	
Relativ kostnad	0.96	0.92	0.96	0.90	0.98	0.98	0.98	0.94	
Bidrag i % av kostnad	48.60	47.20	48.60	46.50	49.30	49.30	49.30	47.90	
Beräknat bidrag	201:95	1.539:87	1.565:30	11.358:09	783:70	399:53	2.166:62	2.617:72	20.632:78
BIDRAG utgår med	201:92	1.539:66	1.565:09	11.356:56	783:59	399:48	2.166:33	2.617:37	20.630:-
Lånesökandenas andel.									
i procent	100.00	100.00	100.00	80.34	80.90	44.58	100.00	99.72	
i båtnad	435:10	3.529:60	3.372:-	21.766:60	1.318:80	370:-	4.471:90	5.769:10	
i kostnad	415:53	3.262:43	3.220:79	19.623:84	1.286:03	361:27	4.394:76	5.449:67	
i bidrag	201:92	1.539:66	1.565:09	9.123:86	633:92	178:09	2.166:33	2.610:04	
Beräknat lånebelopp	213:61	1.722:77	1.655:70	10.499:98	652:11	183:18	2.228:43	2.839:63	19.995:41
LÅN utgår med	213:55	1.722:31	1.655:25	10.497:14	651:93	183:13	2.227:83	2.838:86	19.990:-

Skara den 17 november 1945.

Ernst Öfverholm

e.o. lantbruksingenjör.

Bil. VI.

Sammanfattning av uppgifter om företagets areal, kostnad och båtnad.

Samfällighet o område	Areal: Åker	Areal: Annan mark	Areal: Summa	Kostnad	Båtnad	Relativ kostnad
	Hektar			kronor	kronor	
			Hela företaget.			
A	2.29		2.29	415:53	435:10	0.96
B	12.68		12.68	3.262:43	3.529:60	0.92
C	10.38		10.38	3.220:79	3.372:-	0.96
D	63.54		63.54	24.426:-	27.091:40	0.90
E	6.17		6.17	1.589:66	1.630:20	0.98
F	3.63		3.63	810:40	830:-	0.98
G	12.82		12.82	4.394:76	4.471:90	0.98
H	16.18		16.18	5.464:97	5.785:50	0.94
Summa:	127.69		127.69	43.584:54	47.145:70	
			Lånesökandenas andel.			
A	2.29		2.29	415:53	435:10	
B	12.68		12.68	3.262:43	3.529:60	
C	10.38		10.38	3.220:79	3.372:-	
D	52.30		52.30	19.623:84	21.766:60	
E	5.00		5.00	1.286:03	1.318:80	
F	1.33		1.33	361:27	370:-	
G	12.82		12.82	4.394:76	4.471:90	
H	16.05		16.05	5.449:67	5.769:10	
Summa:	112.85		112.85	38.014:32	41.033:10	

Skara den 17 november 1945.

Ernst Öfverholm

e.o. lantbruksingenjör.

PETTERSONSKA BOKTR.EFTR. SKARA

403146

Tabell, utvisande varje särskild delägares andel i

Mantal	Reg.-n:r	Littera	Socken, by och hemman	Samfällighet, avdelning, ägares namn	Areal: Åker ha	Åker ar	Annan mark ha	Annan mark ar	Summa ha	Summa ar
			Kinne Vedums socken.							
				Området A.						
1/2	3^{1}		Kårtorp Lillegården	Klaes Ottosson	2	29			2	29
				Samfälligheten B.						
avs.	1^{2}		Rosskvarn	Klaes Ottosson	1	07			1	07
1/2	3^{1}		Kårtorp Lillegården	Densamme	4	89			4	89
1/4	4^{1}		Kårtorp Tomten	Densamme	5	39			5	39
-	1^{2}		Stakarudet	Densamme	-	64			-	64
-	1^{1}		D:o	Densamme	-	69			-	69
				Samfälligheten C.						
1/4	4^{1}		Kårtorp Tomten	Klaes Ottosson	2	76			2	76
1/2	3^{1}		Kårtorp Lillegården	Densamme	7	62			7	62
				Samfälligheten D.						
3/8	9^{8}		Vedum Jättagården	Ivar Johanssons stbh.	-	61			-	61
5/8	5^{5}		Vedum Torstensgården	Detsamma	9	68			9	68
1/4	6^{4}		Vedum Stommen	Detsamma	2	60			2	60
1/2	3^{1}		Kårtorp Lillegården	Klaes Ottosson	9	50			9	50
1/4	4^{1}		Kårtorp Tomten	Densamme	8	31			8	31
avs.	6^{37}		Vedum Stommen	Birger Svensson	1	54			1	54
avs.	6^{9}		D:o	Densamme	-	60			-	60
1/5	5^{22}		Vedum Torstensgården	Densamme	2	76			2	76
19/160	9^{26}		Vedum Jättagården	Densamme	7	74			7	74
avs.	9^{25}		D:o	Densamme	-	40			-	40
1/2	1^{1}		Hallabod	Kungl. Maj:t o Kronan	11	24			11	24
1/32	1^{8}		Vedum Brogården	Emma Perssons stbh.	1	88			1	88
5/32	1^{7}		D:o	Johan Jonsson	3	92			3	92
1/32	1^{6}		D:o	Ragnar Andersson	2	76			2	76
				Samfälligheten E.						
9/80	5^{25}		Vedum Torstensgården	Birger Svensson	5	00			5	00
5/6	1^{3}		Lövholmen	Bertil o Fritz Brandt	1	17			1	17
				Samfälligheten F.						
9/80	5^{25}		Vedum Torstensgården	Birger Svensson	1	33			1	33
				Överföres:	96	39			96	39

435	10	400	-	14	71	-	82	415	53	0.96	48.60	201	92	213	55
										0.92	47.20				
42	80	37	99	1	40	-	08	39	47			18	63	20	84
1.544	80	1.374	38	50	76	2	82	1.427	96			673	91	753	86
1.543	-	1.372	81	50	71	2	82	1.426	34			673	14	752	99
192	-	170	82	6	31	-	35	177	48			83	76	93	69
207	-	184	-	6	80	-	38	191	18			90	22	100	93
										0.96	48.60				
920	40	846	30	31	24	1	74	879	28			427	27	451	88
2.451	60	2.253	70	83	19	4	62	2.341	51			1.137	82	1.203	37
										0.90	46.50				
183	-	159	87	5	90	-	33	166	10			77	23	88	85
3.255	60	2.825	90	104	30	5	80	2.936	-			1.365	06	1.570	52
1.016	-	881	62	32	54	1	81	915	97			425	87	489	97
3.837	20	3.329	02	122	87	6	83	3.458	72			1.608	09	1.850	13
3.828	80	3.321	96	122	61	6	82	3.451	39			1.604	68	1.846	21
734	40	637	12	23	51	1	31	661	94			307	76	354	08
272	-	235	10	8	68	-	48	244	26			113	57	130	66
1.279	60	1.109	67	40	96	2	28	1.152	91			536	03	616	71
3.402	40	2.952	86	108	99	6	06	3.067	91			1.426	38	1.641	08
184	-	159	87	5	90	-	33	166	10			77	23	88	85
5.324	80	4.622	07	170	60	9	49	4.802	16			2.232	70	-	-
929	60	806	39	29	76	1	65	837	80			389	53	448	16
1.792	80	1.556	36	57	44	3	19	1.616	99			751	80	864	96
1.051	20	912	19	33	69	1	87	947	75			440	63	506	96
										0.98	49.30				
1.318	80	1.237	77	45	72	2	54	1.286	03			633	92	651	93
311	40	292	23	10	80	-	60	303	63			149	67	-	-
										0.98	49.30				
370	-	347	72	12	84	-	71	361	27			178	09	183	13
36.428:30		32.027:72		1.182	23	65	73	33.275:68				15.625:01		14.923	31

			Överfört:	96	39		96	39	
1/2	1^{1}	Hallabod	Kungl. Maj:t o Kronan	2	30		2	30	
			Samfälligheten G.						
9/80	5^{25}	Vedum Torstensgården	Birger Svensson	2	32		2	32	
1/8	1^{2}	Jättadansen	Gustaf Gustafsson	1	84		1	84	
1/8	1^{6}	Hagen	Densamme	5	34		5	34	
1/12	1^{5}	D:o	Densamme	3	32		3	32	
			Samfälligheten H.						
1/8	1^{6}	Hagen	Gustaf Gustafsson	6	04		6	04	
avs.	1^{3}	D:o	Reinhold Johansson	-	13		-	13	
1/24	1^{7}	D:o	Densamme	3	88		3	88	
3/8	1^{1}	Boagärdet Lilla	Herman Ström	5	17		5	17	
1/8	1^{2}	Jättadansen	Gustaf Gustafsson	-	96		-	96	
			Summa:	127	69		127	69	

företaget ävensom beräknade bidrags- och lånebelopp.

Båtnad		Kostnad för torrläggningen		Kostnad för syneförrättningen		Kostnad för betänkandet		Summa kostnad		Relativ kostnad	Bidragets storlek i proc. av kostnaden	Bidrag		Lån	
kr.	öre	kr.	öre	kr.	öre	kr.	öre	kr.	öre			kr.	öre	kr.	öre
36.428	30	32.027	72	1.182	23	65	73	33.275	68			15.625	01	14.923	31
460	-	432	28	15	96	-	89	449	13			221	39	-	-
										0.98	49.30				
1.042	30	986	01	36	38	2	02	1.024	41			504	97	519	31
774	40	732	64	27	03	1	50	761	17			375	21	385	86
1.991	20	1.883	20	69	49	3	87	1.956	56			964	45	991	83
664	-	628	15	23	18	1	29	652	62			321	70	330	83
										0.94	47.90				
2.266	-	2.060	34	76	06	4	23	2.140	63			1.025	22	1.115	10
16	40	14	73	-	54	-	03	15	30			7	33	-	-
1.533	40	1.393	90	51	45	2	86	1.448	21			693	60	754	41
1.700	90	1.546	44	57	09	3	18	1.606	71			769	51	836	97
268	80	244	59	9	03	-	50	254	12			121	71	132	38
47.145	70	41.950	-	1.548	44	86	10	43.584	54			20.630	-	19.990	-

Skara den 17 november 1945.

Ernst Öfverholm

e.o. lantbruksingenjör.

Bilaga VIII.

ARVODESRÄKNING

för betänkande och utredning angående statsunderstöd till "Torstensgårdens dikningsföretag av år 1945" i Kinne Vedums socken av Skaraborgs län, avgiven i enlighet med gällande lantbruksingenjörstaxa.

Betänkande och kostnadssammandrag 4 sidor à 3:- kr	12:-
Diariibevis med kommissionärsarvode	4:-
Redogörelse till täckdikningsnämnden	3:55
Protokoll rörande styrelseval och beslut angående ansökning om statsunderstöd	9:-
Kungl. Domänstyrelsens prövning	3:-
Uträkning av statsunderstödets storlek	10:-
Sammanfattning av uppgifter om företagets areal, kostnad och båtnad	3:-
Tabell, utvisande varje särskild delägares andel	19:20
Avskrift av betänkandet med bilagor 17 sidor à 0:55 kr	9:35
Inhäftning, 2 band	2:-
Förteckning över lånesökandena och deras fastigheter	6:-
Ansökningshandling och expedition	5:-
Summa kronor:	86:10

Den som med denna räkning sig icke åtnöjer, äger att densamma klandra genom stämning till Kinne häradsrätt inom tre månader härefter.

Skara den 17 november 1945.

Ernst Öfverholm

e.o. lantbruksingenjör.

Förestående avskrifters, sid. 1 - 18, likhet med originalen

bestyrkes i tjänsten:

335/47 → komb.

FÖREDRAGET
DEN 26 NOV. 1948
I
LANTBRUKSSTYRELSEN

BEVIS
~~RAPPORT~~

DIARIE Nr 010912
K. LANTBRUKSSTYRELSEN
13 NOV. 1948

över verkställd avsyning

Företag: Torstensgårdens dikningsföretag av år 1945
(namn, socken och län)
i Kinne - Vedums socken av Skaraborgs län.

Ordf. i styrelsen: / ~~Förtroendenm:~~ / ~~Ende intressent:~~ Lantbrukaren Birger Svensson, Torstensgården, Kinne - Vedum, G ö t e n e.

Arbetsplanen fastställd den 5 dec. 1947

Ändring medgiven den -

Bidrag från statens avdikningsanslag 20.630:- kronor

Lån från statens avdikningslånefond 19.700:- kronor

Arbetstid enl. synemännens utlåtande den 1 sept. 1952.

Arbetstid enl. kontrakt med Lantbruksstyrelsen den 1 sept. 1952.

Förlängning medgiven av {Lantbruksstyrelsen / Vattendomstolen} till -

Vid förrättningen, som verkställts av tekn. bitr. J. Lippert den 4 och 5 okt. 1948, har befunnits att företaget var utfört enligt den fastställda arbetsplanen, varför detsamma förordas till godkännande.

Samfälligheterna /områdena/ A, B, C, D, E och G ha helt eller delvis utförts av vederbörande intressenter själva och kunna antagas ha gått till ungefär den beräknade kostnaden. Samfälligheterna F och H ha varit bortlämnade på entreprenad, och som av räkenskaperna framgått ha kostnaderna för F överstigit de beräknade med 267:57 kronor och för H med 2043:- kronor. Räntor under arbetstiden ha uppgått till 1.537:15 kronor och i styrelsearvoden har utbetalats 330:- kronor.

Skara den 5 nov. 1948. 5/12 48

20.630	19.700
15.800	15.200
4.830	4.500

Lantbruksingenjören
i Skaraborgs län
STAMPEL KR. TVÅ KRONOR 12/11 48

/Sven Hallin/
Lantbruksingenjör i Skaraborgs län.

Beräknad kostnad 43.584:54

2 pkt

K. Lantbruksstyrelsen formulär K 103.
12. 1946. 10 000.

STATENS REPRODUKTIONSANSTALT
532546

Uppgift jämlikt stadgandet i 1 §, 1 stycket, av lag om kronans förmånsrätt för avdikningslån den 14 juni 1929 (nr 164).

Företagets namn: Torstensgårdens dikningsföretag av år 1945 i Kinne Vedums socken, Skaraborgs län.

Lån 19.700 kronor från statens avdikningslånefond enligt Kungl. Lantbruksstyrelsens beslut den 5 december 1947.

Lånet har beviljats för nedanstående, i utredningen angående detsamma upptagna fastigheter.

Fastighet	Mantal	Register-nummer	Ägare
Kinne Vedums socken.			
Boagärdet Lilla	3/8	1^{1}	Herman Ström
Hagen	1/12	1^{5}	Gustaf Gustafsson
"	1/8	1^{6}	Densamme
"	1/24	1^{7}	Reinhold Johansson
Jättadansen	1/8	1^{2}	Gustaf Gustafsson
Kårtorp Lillegården	1/2	3^{1}	Klas Ottosson
Kårtorp Tomten	1/4	4^{1}	Densamme
Stakarudet	-	1^{1}	Densamme
Vedum Brogården	1/32	1^{6}	Ragnar Andersson
" "	5/32	1^{7}	Johan Jonsson
" "	1/32	1^{8}	Emma Perssons sterbhus
Vedum Jättagården	19/160	9^{26}	Birger Svensson

Vedum Stommen	1/4	6^{4}	Ivar Johanssons stbh.
" "	avs.	6^{9}	Birger Svensson
" "	avs.	6^{37}	Densamme
Vedum Torstensgården	5/8	5^{5}	Ivar Johanssons stbh.
" "	1/5	5^{22}	Birger Svensson
" "	9/80	5^{25}	Densamme

Stockholm den 20 april 1948.

På Kungl. Lantbrukstyrelsens vägnar

Albert Smith.

DIARIE N:r 3382
K. LANTBRUKSSTYRELSEN
3 FEB. 1948

Fullmakt

för Fritz Brandt att jämväl å min vägnar underteckna Skuldförbindelse samt Säkerhet för fullgörande av kontrakt rörande "Torstensgårdens tillskiftningsförfarande år 1945" i Rinne Vedums socken, Skaraborgs län.

Torholmen den 31 januari 1948

Bertil Brandt

Att Bertil Brandt i Vägges vid närvaro egenhändigt undertecknat föreliggande fullmakt, intygar:

Rolf Lindgren
1:ste assistent
Skara

Folke Sjöholm
Torstensgården
Götene

B E V I S

över verkställd besiktning av Torstensgårdens dikningsföretag av år 1945 i Kinne Vedums socken av Skaraborgs län.

Plan fastställd av Kungl. Lantbruksstyrelsen den 5 december 1947.

Bidrag från statens avdikningsanslag kr 20.630:-

Lån från statens avdikningslånefond " 19.700:-

Fastställd arbetstid till den 1 september 1952.

Styrelsens ordf.: Lantbrukaren Birger Svensson,

Torstensgården, Kinne Vedum,

Götene.

Vid av 1:ste assistenten Rolf Lindqvist den 31 januari 1948 verkställd besiktning av ovan angivna företag befanns detsamma vara utfört enligt den fastställda arbetsplanen i en omfattning, som jämte kostnaderna för syneförrättningen och betänkandet motsvarar en summa av c:a 36.750:- kronor eller omkring 84 procent av det till 43.584:54 kronor fastställda kostnadsbeloppet. Verkliga kostnaderna hava överstigit de beräknade.

Skara den 31 januari 1948.

I tjänsten:

Lantbruksingenjören
i Skaraborgs län

Rolf Lindqvist

1:ste assistent.

Lantbruksingenjören
i Skaraborgs län

F Ö R T E C K N I N G

över de av "Torstensgårdens dikningsföretag av år 1945" berörda fastigheter, till vilkas andel i kostnaderna för företaget lån från statens avdikningslånefond sökes och för vilka sådant lån tillstyrkes.

Hemmanstal	Registernummer	Län, socken och hemman	Ägare
		Skaraborgs län.	
		Kinne Vedums socken.	
3/8	1^{1}	Boagärdet Lilla	Herman Ström
1/12	1^{5}	Hagen	Gustaf Gustafsson
1/8	1^{6}	D:o	Densamme
1/24	1^{7}	D:o	Reinhold Johansson
1/8	1^{2}	Jättadansen	Gustaf Gustafsson
1/2	3^{1}	Kårtorp Lillegården	Klaes Ottosson
1/4	4^{1}	Kårtorp Tomten	Densamme
~~avs.~~	~~1^{2}~~	~~Rosskvarn~~	~~Densamme~~
-	1^{1}	Stakarudet	Densamme
~~-~~	~~1^{2}~~	~~D:o~~	~~Densamme~~
1/32	1^{6}	Vedum Brogården	Ragnar Andersson
5/32	1^{7}	D:o	Johan Jonsson
1/32	1^{8}	D:o	Emma Perssons sterbhus
~~3/8~~	~~9^{8}~~	Vedum Jättagården	~~Ivar Johanssons stbh.~~
~~avs.~~	~~9^{25}~~	~~D:o~~	~~Birger Svensson~~ Birger Svensson
19/160	9^{26}	D:o	Densamme
1/4	6^{4}	Vedum Stommen	Ivar Johanssons stbh.
avs.	6^{9}	D:o	Birger Svensson
avs.	6^{37}	D:o	Densamme
5/8	5^{5}	Vedum Torstensgården	Ivar Johanssons stbh.
1/5	5^{22}	D:o	Birger Svensson
9/80	5^{25}	D:o	Densamme

Skara den 17 november 1945.

e.o. lantbruksingenjör.

Stryktning med blå ändringen i lantbruksstyrelsen skrivelse.

Lantbrukaren Birger Svensson,
Torstensgården, Kinne Vedum.

Med anledning av förfrågan rörande sträckan D - 51+2 och vidare härifrån till C i "Torstensgårdens dikningsföretag av år 1945" får jag härmed meddela följande.

Under förutsättning att "Västeråns vattenavledningsföretag av år 1932" går med härpå, kan 15"-ledningen utan vidare läggas i botten på den öppna kanalen och med c:a 30 cm jordfyllning över, så att ett flödvattendike bibehålles. (Dimensionen behöver icke ökas.) Om sträckan 51+2 - C bibehålles oförändrad, måste i så fall en kombinerad intags- och bräddavloppsbrunn sättas vid 51+2.

Vill det gamla företaget på ett billigt och bra sätt slippa ifrån underhållet av sistnämnda sträcka, kan det ske genom att 6" betongrör läggas i en lutning av 2:1000 och med flödvattendike över. Brunnen vid 51+2 blir i så fall vanlig C-brunn, och vid punkt C sättes en brunn med bräddavlopp. Möjligen kan det därjämte behövas någon kontrollbrunn på sträckan - eller kopplingsbrunn, om täckdike mynnar i öppna diket. Detta vore nog den bästa lösningen för alla parter, och det skadar ju inte att diskutera den med vederbörande.

Samtidigt kan jag meddela, att en 2" ledning beräknas avvattna c:a 0.27 hektar i lutningen 1:1000 och c:a 0.52 hektar i lutningen 4:1000, då även ytvattnet skall avrinna i ledningen.

Skara den 14 juni 1946.

I tjänsten

Assistent.

K O N T R O L L B E V I S

nr 3

Vid av assistent Rolf Lindqvist den 23 oktober 1945 företagen hållfasthetsprovningaav betongrör tillverkade vid Albert Perssons cementgjuteri i Kinne Vedum, erhölls följande resultat:

Dimension	Längd	Tillverkningsdag	Erforderlig hållfasthet	Höll vid ett tryck av	Brast vid ett tryck av
9"	79 cm	4/8 1945	1185 kg		1575 kg
9"	79"cm	8/8 1945	1185 kg	1545 kg	
10"	80 cm	10/9 1945	1200 kg		2000 kg
10"	80 cm	17/9 1945	1200 kg		2065 kg

De provade partierna om 529 meter 9" rör och 480 meter 10" rör kunde sålunda godkännas.

Härav levereras

till "Torstensgårdens dikningsföretag av år 1945" i Kinne Vedums socken

360 meter 9" rör och 340 meter 10" rör

eventuellt till "Stakängens dikningsföretag av år 1944" i Kinne Vedums socken

56 meter 9" rör och 77 meter 10" rör

Skara den 23 oktober 1945.

Assistent.

Fastighet	Ägare	Procent av verkl. kostnader	Verkl. kostnader kronor	Avgår: Beviljat statsbidrag kronor	Avgår: Beviljat statslån kronor	Avgår: Summa kronor	Skall erläggas kronor	Skall erhållas kronor
Området A och samfälligheten C								
Kårtorp Lilleg:n 3'				1146:93	1247:62	2394:55	918:22	—
Kårtorp Tomten 4'	Klaes Ottesson	100.-	3873:31	700:93	754:50	1455:43	569:12	—
				769:51	837:06	1606:57	616:06	—
				2617:37	2839:18	5456:55	2103:40	—
Samfälligheten B								
Rosskrarn ans 12								
Kårtorp Lilleg:n 3'								
Kårtorp Tomten 4'				1767:01	1869:01	3636:02	237:29	—
Stakarudet 1', 12	Klaes Ottesson	100.-	3475:42	1539:66	1607:96	3147:62	327:80	—
				11356:56	10320:61	21677:17	2446:31	323:81
				783:60	652:-	1435:60	257:73	—
				399:47	183:16	582:63	503:05	—
Samfälligheten D.				2166:33	2228:08	4394:41	—	413:77
Vedum fattag:n 98, Vedum Jonstens g:n 55, Vedum Stommen 64	Ivar Johanssons dödsbo	16:45	3915:04	2617:37	2839:18	5456:55	2103:40	—
Kårtorp Lilleg:n 3', Kårtorp Tomten 4'	Klaes Ottesson	28:29	67[illegible]:93	9630:—	19700:—	40330:—	5875:58	737:58
Vedum Stommen ans. 637, ans. 69, — " — Jonstens g:n 522, — " — fattag:n 926, ans 9.25	Birger Svensson	21:67	5157:39					
Hallabod 1'	Kungl. Maj:t o. Kronan arrb. Henry Andersson	19:66	4679:01					
Vedum Arg:n 18	Emma Perssons dödsbo	3:43	816:33					
— " — — " — 17	Johan Jonsson	6:62	1575:54					
— " — — " — 16	Ragnar Andersson	3:88	923:43					
	Summa	100.—	23799:67					

Skara den 20. mars 1952

I Gänsten

Länsarkitekt i Skaraborgs län

H L

5 x 1109

Delilenregistrering
för
Torstensgårdens distriktsförsamling år 1945

1 ex. till lantbr. Birger Stenvall
Torstensgården, Kinne-kedum, Götene

	Samfälligheten E							
bedum Torstensg:n 525 Lövholmen. 13	Birger Svensson	80:90	1369:90	633:93	652:—	1285:93	83:97	—
	Bertil o. Fritz Brandt	19.10	323:43	149:67	—	149:67	173:76	—
	Summa	100.—	1693:33	783:60	652:—	1435:60	257:73	—
	Samfälligheten F							
bedum Torstensg:n 525 Hallabro 11	Birger Svensson	44:58	484—	178:08	183:16	361:24	122:76	—
	kungl. maj:t o. kronan arrend. Henry Andersson	55:42	601:68	221:39	—	221:39	380:29	—
	Summa	100.—	1085:68	399:47	183:16	582:63	503:05	—
	Samfälligheten G							
bedum Torstensg:n 525 fattadamm 12 Yagen 16 o. 15	Birger Svensson	23:31	927:89	504:97	519:37	1024:34	—	96.45
	Gustav Gustavsson	76:69	3052:75	1661:36	1708:71	3370:07	—	317:32
	Summa	100.—	3980:64	2166:33	2228:08	4394:41	—	413:77

	Samfälligheten H.							
Hagen 16	Gustav Gustavsson	43.82	3312:77					
Hjälmarsson 12								
Hagen ans 13, 17	Reinhold Johansson	26.78	2024:55	1.767:01	1.869:01	3636:02	237:29	—
Boagården Lilla 11	HermonStröm	29.40	2222:63					
	Summa	100.–	7559:95					
	Sammandrag.							
	Området A o. samf. C	100.–	3873:31					
	Samfälligheten B	100.–	3475:42	1.539:66	1.607:96	3147:62	327:80	—
	— " — D	100.–	23799:67					
	— " — E	100.–	1693:33					
	— " — F	100.–	1085:68					
	— " — G	100.–	3980:64					
	— " — H	100	7559:95	1868:15	2060:73	3928:88	—	13:84
	Summa kronor		454[illegible]:–	212:77	3696:76	6909:53	—	176:60
				2460:97	2742:84	5203:81	—	46:42
				2232:70	—	2232:70	2446:31	—
				389:53	448:21	837:74	—	21:41
				751:80	865:06	1616:86	—	41:32
				440:64	507:01	947:65	—	24:22
				11.356:56	10.320:61	21677:17	2446:31	323:81

K O N T R O L L B E V I S

Nr 1.

Vid av tekniska biträdet Eric Lundgren den 19 och 28 juni 1945 företagen kontrollavvägning av de lagda rörledningarna

B - Ba - Bb - Bc

Ba - 311+12

Bb - Be

Bb - Bf

i "Torstensgårdens dikningsföretag av år 1945" i Kinne Vedums socken befanns, att läggningen var utförd i enlighet med arbetsplanen och sålunda kunde godkännas.

Vid av undertecknad den 25 juni 1945 företagen kontrollavvägning av de lagda rörledningarna

E - Ea - Eb

Ea - Ec

i samma företag befanns att läggningen kunde godkännas.

Skara den 30 juni 1945.

Statens e. lantbruksingenjör.

K O N T R O L L B E V I S

nr 2.

Vid av tekniska biträdet Lage Johnsson den 21 augusti 1945 företagen kontrollavvägning av de lagda rörledningarna

311+12 -Bd

A-Aa

i "Torstensgårdens dikningsföretag av år 1945" befanns att läggningen kunde godkännas.

Skara den 28 augusti 1945.

Ernst Öfverholm
Statens e.o. lantbruksingenjör.

K O N T R O L L B E V I S.

nr 4.

Vid av assistent Arne Norstedt den 17 december 1945 företagen hållfasthetsprovning av betongrör tillverkade vid "Solhems cementgjuteri", Kinne Vedum, och avsedda för "Torstensgårdens dikningsföretag av år 1945" i Kinne Vedums socken av Skaraborgs län, erhölls följande resultat:

Dimension	Längd	Tillverkningsdag	Erforderlig hållfasthet	Höll vid ett tryck av	Brast vid ett tryck av
8"	79 cm	27/11 45	1185 kg		1590 kg
8"	79 cm	28/11 45	1185 kg	1280 kg	
8"	79 cm	30/11 45	1185 kg	1280 kg	

Det provade partiet om 230 meter kunde således godkännas.

Skara den 17 december 1945.

Assistent.

½ timma i fabriken
Resa ½ tim

K O N T R O L L B E V I S

nr 5.

Vid av assistenten Rolf Lindqvist den 11 juni 1946 företagen avsyning av Samfälligheten G i "Torstensgårdens dikningsföretag av år 1945" befanns att arbetet kunde godkännas.

Avsyningsbevis utfärdas senare, då statsunderstödet beviljats.

Skara den 14 juni 1946.

Ernst Öfverholm.
e.o. lantbruksingenjör.

gm

?

K O N T R O L L B E V I S

nr 9.

Vid av assistenten Rolf Lindqvist den 3 september 1946 företagen kontrollavvägning av den lagda rörledningen

Db-82+52

i "Torstensgårdens dikningsföretag av år 1945" befanns att läggningen kunde godkännas.

Skara den 6 september 1946.

Ernst Öfverholm

e.o. lantbruksingenjör.

gm

K O N T R O L L B E V I S

nr 12.

Vid av assistenten Rolf Lindqvist den 11 september 1946 företagen kontrollavvägning av de lagda rörledningarna

D-Da-Db-Dc-Dd,

Da-Dl och

Dc-Dt

i "Torstensgårdens dikningsföretag av år 1945" befanns att läggningen kunde godkännas. Sträckan 51+84 - 52+57 var dock ännu icke lagd och återstår att kontrollera.

Skara den 14 september 1946.

Ernst Öfverholm

lantbruksingenjör

gm

K O N T R O L L B E V I S

nr. 15

Vid av assistenten Rolf Lindqvist den 12 oktober 1946 företagen kontrollavvägning av de lagda rörledningarna

Dd-De-Df,

De-Du-Dv och

Du-Dw

i "Torstensgårdens dikningsföretag av år 1945" befanns att läggningen kunde godkännas.

Skara den 14 oktober 1946.

Assistent.

K O N T R O L L B E V I S

nr 16.

Vid av undertecknad den 4 november 1946 företagen kontrollavvägning av de lagda rörledningarna

Df-Dg och

Dg-Dx

i "Torstensgårdens dikningaföretag av år 1945" befanns att läggningen kunde godkännas.

Skara den 5 november 1946.

Rolf Lindqvist.

Assistent.

gm

Torstensgården

KONTROLLBEVIS

nr 18.

Vid av undertecknad den 11 december 1946 företagen kontrollavvägning av de lagda rörledningarna,

Dg-Dh-Di-Dj

Dh-Dy och

Di- 141+3

befanns att läggningen kunde godkännas.

Skara den 12 december 1946.

Assistent.