Akt nr:

R-E1a-1436

AU$R-E1a-1436

3931-12

R 12-1436

Kungl. Lantbruksstyrelsens arkiv

Handlingar angående "Tengene Nordöstra dikningsföretag av år 1951" i Tengene och Bjärby socknar samt Grästorps köping av Skaraborgs län upprättade vid syneförrättning enligt vattenlagen åren 1947 - 1951 av

Erik Almlöf
Lantbrukskonsulent.

Statligt stöd beviljat av
LANTBRUKS-NÄMNDEN Bor / Lav den / 19
LANTBRUKS-STYRELSEN B. / L. den 19/8 1954 20/8 1954

Arbetets utförande godkänt den 18/10 1955 ~~utan~~ med ändring av arbetsplan.
(ändring hav. införts å berörda ritningar med blå färgbeteckning)

LANT BRUKS NÄMNDEN

LANTBRUKSNÄMNDEN I SKARABORGS LÄN
89. 01 05.
Dnr 64 - 29/89

BESTÄLLNING
Datum 4 jan 1989.

Handläggare LNR

Beställarens namn Gnosjöns Kommun
Utdelningsadress Box 205
Ortsadress (postnummer och ortnamn) 46700 Gnosjö
Rikt- och telefonnummer 0514/11330

ANVISNING
Beställningen insänds till lantbruksnämnden i respektive län. Adressuppgifter finns på omstående sida.

BESTÄLLNING AV PLANERING, RÅDGIVNING M M

Lantbruksnämndens anteckningar

Fastighetsbeteckning (ägda fastigheter): Västfäll 1:40
Registerområde (socken): Tengene
Kommun: Gnosjö
Areal, anges i hektar: Skogsmark | Åker | Ängs- och betesmark

Cregnr: (116 - 84) LS 12x 1436

Fastighetsbeteckning (arrenderade fastigheter)
Registerområde (socken)
Kommun
Areal, anges i hektar: Skogsmark | Åker | Ängs- och betesmark

Cregnr

Uppdraget avser

- [x] Vattenhushållning (Dikning)
- [ ] Byggnader
- [ ] Projekt
- [ ] Växtodling
- [ ] Mekanisering
- [ ] Övrigt
- [ ] Växtskydd
- [ ] Energi
- [ ] Trädgård
- [ ] Struktur
- [ ] Husdjur
- [ ] Ekonomi

Uppdragets art

- [ ] Rådgivning
- [ ] Besiktning o d
- [x] Projektering (teknisk planering)
- [ ] Utsättning

1 - 89
Jan.

Övriga upplysningar (omfattning m m)
Förslag till adopp. Besön Tengene NÖ dj-51 samt vägverket ev elverket
Kolla med vägverket om gångtunnel.
Ej med i plan fn. (Lidhult N-st)

Beställarens namnunderskrift

Uppdraget slutfört datum 1989-01-09

Faktura nr DF 750, 89-03-20

☐ Tidkort

Avgift enligt lantbruksnämndstaxan.

Lantbruksstyrelsen B 5. 1986-05 5 000. Lbs offset, Jönköping.

ADRESS- OCH TELEFONFÖRTECKNING ÖVER LANTBRUKSNÄMNDERNA

Län	Postadress	Telefon
Stockholms	Box 1030, 171 21 Solna	08/83 53 20
Uppsala	Box 1044, 751 40 Uppsala	018/10 01 00
Södermanlands	Box 334, 611 27 Nyköping	0155/178 00
Östergötlands	Box 435, 581 04 Linköping	013/13 01 60
Jönköpings	Box 610, 551 18 Jönköping	036/11 95 70
Kronobergs	Box 1208, 351 12 Växjö	0470/220 80
Kalmar	Box 175, 391 22 Kalmar	0480/156 70
Gotlands	Box 1144, 621 22 Visby	0498/180 10
Blekinge	Ronnebygatan 46, 371 33 Karlskrona	0455/820 40
Kristianstads	Box 549, 291 25 Kristianstad	044/12 62 00
Malmöhus	Celsiusgatan 38 C, 212 14 Malmö	040/93 45 80
Hallands	Box 191, 301 04 Halmstad	035/11 83 60
Göteborgs och Bohus	Box 767, 451 26 Uddevalla	0522/149 80
Älvsborgs	Box 1147, 462 01 Vänersborg	0521/120 80
Skaraborgs	Box 224, 532 00 Skara	0511/131 40
Värmlands	Box 567, 651 09 Karlstad	054/15 68 00
Örebro	Box 274, 701 45 Örebro	019/11 90 10
Västmanlands	Box 51, 721 04 Västerås	021/19 57 10
Kopparbergs	Box 153, 791 24 Falun	023/81 800
Gävleborgs	Box 565, 801 08 Gävle	026/18 00 50
Västernorrlands	Box 1025, 871 01 Härnösand	0611/182 70
Jämtlands	Box 233, 831 23 Östersund	063/12 45 70
Västerbottens	Box 453, 901 09 Umeå	090/12 57 20
Norrbottens	Box 216, 951 23 Luleå	0920/680 20

LANT BRUKS NÄMNDEN

DF 750 89-03-20

RÄKNINGS-MANUSKRIPT
Datum för utfärdande
1989-03-10

Diariebeteckning
64-291/89

Cregdossiebeteckning
(116-Af) LS 12×1436

LNR

Handläggare
M. Wallqvister 256

ANVISNING
Fortsättning å omstående sida

301 Grästorps Kommun (Gunnar Johansson)
Box 205
467 00 Grästorp

AVGIFT ENLIGT LANTBRUKSNÄMNDSTAXAN (LSFS 1985:40)

106

UPPDRAG	Specificeras: Förslag till avlopp.				
	Tidsperiod då uppdraget utförts				
TIDERSÄTTNING 3 §	Grupp	Antal timmar	Kostnad/timme	Kronor	Momsprocent
	1	2	325	650	25
SAKERSÄTTNING 4 §	**Dikning, vattenavledning, invallning**				
	☐ Plan upprättad i samband med förrättning enligt vattenlagen (1983:291)				
	☐ Plan upprättad utan samband med förrättning enligt vattenlagen (1983:291)				
	Grundbelopp				
	Tilläggsbelopp kr.....för.....st deltagare				
	Tilläggsbelopp. Anläggningskostnaden beräknas överstiga materialkostnaden med kr.....varav utgår tilläggsbelopp med .....procent.				
	Avgift efter tidsåtgång för (specificeras vid 3 §).....				
	Täckdikning				
	☐ Plan för täckdikning				
	☐ Plan för täckdikning utan kostnadsberäkning och materialspecifikation				
	Grundbelopp				
	Tilläggsbelopp. Planen omfattar.....ha à kr.....				
	Avgift efter tidsåtgång för (specificeras vid 3 §).....				
	Transport				—

Lantbruksstyrelsen A 78. 1987-10 5000. Lbs offset, Jönköping.

	Transport		
	Andra uppdrag där avgift utgår enligt fastställd taxa		
	Grundbelopp		
	Tilläggsbelopp. Antal.....à kr.....		
	Tilläggsbelopp. För provanalys motsvarande självkostnaden		
10 §	Hantlangning, staknings- och markeringsmaterial, redskap, transport m m på uppdragsgivarens bekostnad		
	Kopior o dyl		
SUMMA		650:-	
Momsprocent 2,95	på kronor 650:-	Kronor 26:-	26:-
Att insättas på postgirokonto	nummer	**SUMMA KRONOR**	676:-

Anteckningar

Namnunderskrift, befattning, rikt- och telefonnummer

LANTBRUKSNÄMNDEN
SKARABORGS LÄN

1989-01-09

64-29/89
LS 12-1436

Grästorps kommun
Gunnar Johansson
Box 205
467 00 GRÄSTORP

Förslag till omläggning av rörledning i Tengene NÖ diknings-
företag av år 1951

Den föreslagna ändringen ingår i delsträckan Aö - Aö^1 i rubricerat företag. Aö - Aö^1 utgör en samfällighet inom företaget. Kopia av kostnadsfördelningslängd över berörda fastigheter bifogas.

Eftersom den projekterade ledningen föreslås ligga utanför vägområdet, har Vägverket inte kontaktats.

Det är angeläget att ledningen lägges med så stort djup som det befintliga avloppet medger. Därigenom kan de dräneringsledningar, som påträffas, inkopplas i den nya ledningen. Överändarna på avskurna ledningar igenpluggas.

Magnus Wallqvister
Konsulent

Bifogas

Kopia av kostnadsfördelningslängd
Karta

NE/

Postadress
Box 224
532 23 SKARA

Gatuadress
Skaraborgsgatan 30

Telefon
0511 - 131 40

Telefax
0511 - 137 00

Postgiro
6 88 15 - 0

LANTBRUKSNÄMNDEN
SKARABORGS LÄN

1989-01-09

64-29/89
LS 12-1436

Grästorps kommun
Gunnar Johansson
Box 205
467 00 GRÄSTORP

Förslag till omläggning av rörledning i Tengene NÖ diknings-
företag av år 1951

Den föreslagna ändringen ingår i delsträckan Aö - Aö^1 i rubricerat företag. Aö - Aö^1 utgör en samfällighet inom företaget. Kopia av kostnadsfördelningslängd över berörda fastigheter bifogas.

Eftersom den projekterade ledningen föreslås ligga utanför vägområdet, har Vägverket inte kontaktats.

Det är angeläget att ledningen lägges med så stort djup som det befintliga avloppet medger. Därigenom kan de dräneringsledningar, som påträffas, inkopplas i den nya ledningen. Överändarna på avskurna ledningar igenpluggas.

Magnus Wallqvister
Konsulent

Bifogas

Kopia av kostnadsfördelningslängd
Karta

NE/cacINE

Postadress
Box 224
532 23 SKARA

Gatuadress
Skaraborgsgatan 30

Telefon
0511 - 131 40

Telefax
0511 - 137 00

Postgiro
6 88 15 - 0

Denna förrättning grundar sig på följande fyra ansökningar nämligen:

1)	Folke Jönsson	m.fl.	av	den	12/9	1945	med	förordn.	17/4	1946
8a)	Arvid Pettersson	"	"	"	26/9	"	"	"	"	"
9a)	A.J. Jonzén	"	"	"	7/9	"	"	"	"	"
92)	A. Nyberg	"	"	"	18/1	"	"	"	5/9	1947.

Då förrättningen påbörjades var avsikten att de berörda områdena skulle handläggas i sex förrättningar. Vid den slutliga handläggningen sammanfördes hela området till en förrättning.

Skara den 13 mars 1951.

Erik Almlöf
Förrättningsman.

Protokoll fört vid sammanträde för syneförrättning enligt vattenlagen för torläggning av mark tillhörande Kålsbyområdet m. fl. i Tangene och Kjällby socknar av Skaraborgs län.

Den 11 sept. 1947, i Kålsbyområdet hos Folke Jonsson.

Närvarande: Undertecknad, jordbruksbiträdet Erik Almlöf, förrättningsman samt skiftesgodemännen Viktor Andersson, Olof Nänsy, Tangene och Oskar Andersson, Lars Larsy, Gräntorp, äro som följande sakägare:

Sökandena:

Folke Jonsson äg. 1/32 mtl. Kålsbyområdet 17
J. E. Hartig äg. 1/16 -"- Kålsbyområdet 19 & 1/10
Johan Andersson äg. 1/8 -"- Karl Andersy 38
Sigfrid Johansson äg. 1/6 -"- Lia Västtolet 1/13 Kjällby s:n
Karl Magnusson gm. som Verner Magnusson enl. fullmakt bil. 16 äg. 1/32 Kålsbyområdet 18

Av övriga sakägare:

Alfred Karlsson äg. lägenheten Kålsbyområdet 1/16
Gustaf Johansson äg. 5/96 mtl. Carl Andersy 3 10
1/224 -"- Kålsbyområdet 14
Georg Persson äg. 1/64 mtl. Kålsby. 13

§ 1.

Uppläsites det för förrättningsmannen utfärdade föreskriftet, som hade lydelse enl. bil. 1.

§ 2.

Något jäv mot förrättningsmannen eller skiftesgrodmannen anmäldes ej.

§ 3

Förlades den vid förundersökningen upprättade nivåhattan över det rätten berörande området samt profiler över ovlappsen häri från. Äganderättsförhållandena och fastighetsbeteckningarna kontrollerades.

§ 4.

Sökandena yrkade på i föreliggande ovlapps fridjupning och igenläggning med rör i så stor utsträckning som möjligt så att deras däröver belägna mark kunna torrläggas enligt upprättad täckdikningsplan och på ändamålsenligaste sätt brukas.

§ 5 (av Alfred Karlsson Råbäcksby. 1/16

Gustaf Johansson Carl Andersson Tolgen förnyade sig med sökandena och yrkade på fråtagets utvidgning så att ~~deras~~ deras däröver belägna mark jämväl må kunna torrläggas enligt upprättad täckdikningsplan och på ändamålsenligaste sätt brukas. Bil. 2.

§ 6.

Det upplystes att byggdevägen Ullvåker – Kvarnbacken (vid stora landsvägen Gråstorp-Flakebergs)

indelats för statligt underhåll om att Rity Larsson, Ellvåker, Grättorp utsetts till vägföretagets ordf. Ordf. i vägföretaget bör sådspjöas beträffande de berörda vägtrummorna i Sigfrid Johanssons Lia Fritålet och G. Hurtigs Kålsbogårdar öga.

§ 7.

Som intet vidare fanns att till protokollet anteckna förklarades sammanträdet upplöst med tillkännagivande att nytt sammanträde kommer att kungjöras utlysas sedan föreläggandena komplettarats.

Ort och tid som ovan
Stjärnstu
Edik Ärnlöf.

Erik Andersson G. Andersson
Biträdande gode män.

Protokoll fört vid sammanträde för synförrättning enligt vattenlagen för torläggning av mark tillhörande Kronogården m. fl. i Tangens socken av Skaraborgs län

Den 13 september 1947 i Kronogården hos Herman Fredriksson.

Närvarande: Undertecknad jordbruksbonsulent Erik Arnlöf, förrättningsman samt skiftesgrodemästarna Viktor Andersson, Olof Månsson Tangen och Oskar Andersson Lars Larsson Gråstorp, äro som följande sakägare:

Sökandena.

Axel Johansson äg 7/96 mtl. Tangens Carl Andersson 3 3
1/32 " -"- -"- 3 18
1/192 " -"- -"- av 3 17

Arvid Pettersson äg 1/16 mtl. Kållstorps Stora 1 2
1/24 -"- Kållstorps Lia 1 3
1/16 -"- Tangens Andras Jonsson 2 6

Av övriga sakägare:

Erik Johansson äg. 1/8 mtl. Kronogården 5 11
Karl Andersson äg. 1/40 -"- -"- 5 9
Fru Anna Ottosson för Lorentz Ottossons stadbons enl. fullmakt äg. 1/96 mtl. Karl Andersson 3 2 5 15
Till. 24. 1/40 -"- Kronogården 5 10
Herman Fredriksson äg. 1/32 mtl. Karl Andersson 3 11 - 13
3/40 -"- Kronogården 5 6 - 8
Nils Johansson äg 1/8 mtl. Kållstorps Stora 1 3
7/96 -"- Tangens Carl Andersson 3 17
Erik Holm äg 19/64 mtl. Kålsbygården 1 3

§ 1.

Upplästes det för förrättningsmannen utfärdade förordnandet, som lydde lydelse enligt bil. 3.

§ 2.

Något jäv mot förrättningsmannen eller skiftesgodemännen anmäldes ej.

§ 3.

Förlades den vid förundersökningen upprättade nivåkartan över det vattenbevärade området samt profiler över ovlappen härifrån. Ägaförhållandena och registerbeteckningen kontrollerades.

§ 4.

Sökandena yrkade på i frågavarande ovlapps fördjupning och igenläggning med sår i så stor utsträckning som möjligt, så att deras däröver belägna verkar nå kunna torrläggas enligt upprättad torrläggningsplan och på ändamålsenligaste sätt brukas.

§ 5.

Karl Andersson, Kvarnjorden, Anna Ottosson, Kvarnjorden Herman Fredriksson Kvarnjorden och Nils Johansson Stora Kallstorp, Tingsryd framkom sig med sökandena och yrkade på förbegärts utvidgning, så att deras däröver belägna

marker jämväl så berörda tomtägares på ändamålsenligaste sätt och jordens brukning underlättas. Förrättningen vitsordades av synemännen, 1:2. 4.

§ 6

Genom byggdevägen från Pangarse hyttan till Carl Andersgården skall avlappningsledning läggas i Axel Johnssons Carl Andersgård (och Samuel Fredrikssons Nerrygården gård). Vägföretagets ordf. Axel Falk, Andreas Jonsson, Pangarse, Gröttorp bör underrättas beträffande denna arbeten.

§ 7

Som intet vidare fanns att tillföra protokollet antecknas förklarades sammanträdet uppsluet med tillkännagivande att nytt sammanträde kommer att lagligen utlysas sedan förrättningen kompletterats.

§ 8

Synemännen företogo därefter synegång för värdering av jorden och justering av det uppgjorda förslaget.

Ort och tid som ovan
I tjänsten
Gustaf Andersson.

Gustaf Andersson
Biträdande gode man:

Protokoll fört vid sammanträde för synförrättning enligt vattenlagen för torläggning av mark tillhörande St. Källstorp m. fl. i Tengene socken av Skaraborgs län.

Dan 10 september 1947, i St. Källstorp hos Arvid Pettersson.

Närvarande: undertecknad jordbruksbrunnlant Erik Arnelöf, förrättningsman samt skiftesgodemännen Viktor Andersson, Olof Månsy, Tengene och Oskar Andersson Lars Larsy. Gårstorp, äro som följande sakägare:

Sökandena:
Arvid Pettersson äg. 1/16 mtl. Källstorp Stora 1 2
1/24 -"- Källstorps Lilla 1 3
1/16 -"- Tengene Anders Jonsy 2 6
Axel Johansson äg. 7/96 mtl. Tengene Carl Andersy 3 3
1/32 " -"- -"- 3 18
1/192 " -"- -"- av 3 19
Gustof Andersson äg. 1/8 mtl. Krösbacken 1 1
Rudolf Andersson äg. 1/32 mtl. Karl Andersy 3 24

Av övriga sakägare:
Nils Johansson äg 1/8 mtl. Källstorp Stora 1 3
7/96 -"- Tengene Carl Andersy 3 17
Gustof Alfredsson äg 1/32 mtl. Karl Andersy 3 25
Arthur Johansson för Josef Johanssons dödsbo. enl. fullmakt bil. 21 äg. 5/32 mtl. Tengene Carl Andersy 3 22 3 23
1/12 mtl. Källstorps Lia 1 2, 4
Erik Andersson genom fullmakt för Birgit Andersson bil. 20 äg. 5/128 mtl. Carl Andersy. 3 4, 3 16 ÷ 3 29

§ 1.

Upplästes det för förättningsmannen utfärdade förordnandet, som hade lydelsa enl. bil. 5 (2+1.3.)

§ 2.

Något jäv mot förättningsmannen eller skiftesgrännämnen omnämdes ej.

§ 3.

Förlades den vid förundersökningen uppmättade nivåkarten över det sattan berörda området samt profiler över avloppen härifrån. Äganderättsförhållandena och registerbeteckningen undersöktes.

§ 4.

Sökandena ansågs på ifrågavarande avloppens fördjupning och ingenläggning med rör i så stor utsträckning som möjligt, så att deras därför berörde marker på hemma tomtägares enligt uppmätad täckdikningsplan och på ändamålsenligaste sätt torkas.

§ 5.

Rudolf Andersson och Andersgården, Varyana ansågs på att stam vidtagas i gränsdiket mellan hans och Erik Anderssons och Andersg. ägor, i vilket fall bör åvägas för sig med sökandena till förättningen.

§ 6.

Nils Johansson, Källstorp, Gustaf Alfredsson

Carl Andersson, Arthur Johansson och Nils Rällsdorps förmodade sig med sökandena till förrättningen om yrkade på fastighets utvidgning, så att vissa delar av deras dåvarande boende mottar nu kunna tillägnas och brukas på ändamålsenligaste sätt. Förrättningen vitsordades av sysmansmännen bil. b.

§ 7.

Som intet vidare fanns att till protokollet anteckna förklarades sammanträdet upplöst med tillkännagivande att nytt sammanträde komma att lämpligen utlysas sedan förrättningen kompletterats.

Ort och tid som ovan

J. Gustafson

Ekipsperskäp

Oskar Andersson L. Andersson.

Bitträdande gode man.

Protokoll fört vid sammanträde för synförrättning enligt vattenlagen för torläggning av mark, tillhörande Anders Jonsgården m. fl. i Tengene socken av Skaraborgs län.

Dan 8 september 1947, i Kålsbogården kos A. G. Jonsjön.

Närvarande: Underteckned, jordbruksingenjör Erik Almlöf, förrättningsman samt skiftesgodemännen Viktor Andersson Olof Månsg., Tengene och Oskar Andersson Lars Larsg., Gråstorps änn-som följande sakägare:

Sökande:

A. G. Jonsjön äg. 3/16 mtl. Kålsbogården 1[6] och 9/256 mtl. Anders Jonsgården 2[15, 17:20]

Anders Fredriksson äg. 1/16 mtl. Anders Jonsgården 2[5]

Arvid Pålk äg 1/480 mtl. Anders Jonsg. 2[22]

Av övriga sakägare:

E. Pakla Andersson äg. 1/480 mtl. Anders Jonsg. 2[24]

Josef Johansson äg 1/256 mtl. Anders Jonsg 2[16]

Carl Persson för Johan Andarssons stadbes. enl. fullmakt bil. 14 äg. 49/128 mtl. Anders Jonsg. 2[3, 4:12]

Karl Fast äg lägenheten Anders Jonsg. 2[36] (Asplunden)

Ivar Johansson äg 1/8 mtl. Anbjörnsgården 17

alla i Tengene socken

Länsjordbruksnämnden i Skaraborgs län genom övervägmästaren P. Mattsson, Mariestad enl. fullmakt bil. 29.

§ 1.

Upplästes det för förrättningsmannen utfärdade förordnandet, som bade lydelse enl. bil. 7.

§ 2

Något jäv mot fastställningsmännen eller skiftesgodemännen anmäldes ej.

§ 3.

Föreslogs den vid förundersökningen upprättade nivåbanan över det vattenbrunna området samt profiler över avloppen häröfrån. Ägandeförhållandena och registerbeteckningarna kontrollerades.

§ 4.

Sökandena ansågo på i föregående avlopps fördjupning och i så stor utsträckning som möjligt igenläggning vara för, så att deras dåvar barande mader nå kunna torläggas enligt upprättad Dikningsplan och på ändamålsenligaste sätt brukas.

§ 5

Herr Pehla Andersson Andors Jonsgården Tengnäs och Sven Johansson Ambjörnsgården Kärtorp yrkade på fastighets utvidgning, så att vissa delar av deras dåvar barande mader jämväl nå kunna på ändamålsenligaste sätt torläggas och brukas. Förslaget utsordades av syneförrättningsmännen, bil. 8.

§ 6

Det upplystes att landsvägstrummorna vid C6, D och J' omlagts eller bredlots efter den 1 januari 1880. Då landsvägstrummorna vid C6 och D delvis voro rasade ansågs vägförrättningens omfattning lämpligt att desamma omläggas i samband med utförandet av den planerade dikningen. Trummorna

vid J¹, är 12° belongrå och frigrund, varför den bör sänkas. Vägföreningens ombud hade intet att erinra mot att Vägföreningen behöfver denna fördjupning. Vid tummannas ombyggnad skulle dock Vägföreningens föreskrift iakttagas.

§ 7.

Som intet idrotsfamns att till protokollet antecknas föreslogs sammanträdet uppskjutet med tillkännagivande att nytt sammanträde kommer att lagligen utlysas sedan förrättningen kompletterats.

Ort och tid som ovan
I tjänsten
Eric Ahnlöf.

Bättrådande gode män:
Oskar Andersson A. Andersson.

Protokoll fört vid sammanträde för synförrättning enligt rattenlagen för torrläggning av mark tillhörande Kålsbygården m. fl. i Tengene socken av Skaraborgs län.

Den 9 september 1947, i Kålsbygården hos Astrid Falk.

Närvarande: Undertecknad, jordbruksbiträdet Erik Remlöf, förrättningsman samt skiftesgodemännen Viktor Andersson, Olof Mårsby, Tengene och Oskar Andersson, Lars Larsby, Israelsrp, äro utom följande sakägare:

Sålsandena:

Astrid Falk äg. 13/224 Kålsbygården 1[4]
Karl Andersson äg. 3/128 nytt. Anders Jonsby. 2[28 av 29]
1/96 -"- Karl Andersby. 3[14]
A. G. Jonsson äg. 9/256 nytt. Anders Jonsby. 2[15, 17 ÷ 20]
3/16 -"- Kålsbygården 1[6]
Fru Anna Olsson för Lorentz Olssons stadbins enl. fullmakt bil. 25 äg. 1/96 nytt. Karl Andersby. 3[2 ÷ 15]
1/40 -"- Kronogården 5[10]
Herman Fredriksson äg 1/32 nytt. Karl Andersby. 3[11 - 13]
3/40 -"- Kronogården 5[6 - 8]

Av övriga sakägare:

Carl Persson för Johan Andersons stadbins enl. fullmakt bil. 15. äg. 49/128 nytt. Anders Jonsby. 2[3, 4 ÷ 12]
Fru Anna Andersson äg 1/128 -"- Anders Jonsby. 2[29]
Gustaf Johansson äg. 5/96 -"- Karl Andersby. 3[10]
1/224 -"- Kålsbygården av 1[4]
Algot Fredriksson äg 7/64 -"- Anders Jonsby. 2[30]
Erik Johansson äg 1/8 -"- Kronogården 5[11]
Astrid Hagman för Fröken Esther Hagman enl. fullmakt bil. 23. äg Lägenheten Anders Jonsby. 2[40]

Vägförvaltningen i Skaraborgs län genom
övervägmästare S. Mattson, Mariestad anl.
fullmakt bil. 30. (611.7.)

§ 1.

Upplästes det för fränättningsmannen
utfärdade förordnandet, som hade lydelse
anl. bil. 9.

§ 2.

Något jäv mot fränättningsmannen
eller skiftesgodemännen anmäldes ej.

§ 3.

Föreslogs den vid förundersökningen
upprättade nivåkartan över det vattenbe-
rörda området samt profiler över av-
loppen härifrån. Äganderättsförhållanden
och registerbeteckningarna undersöktes.

§ 4

Sökandena yrkade på i föreslagna av-
loppets fördjupning och sprängning
med rätt i så stor utsträckning som
möjligt, så att deras däröver belägna
mackar må kunna tomtägas enligt
upprättad tvångsdikningsplan och på
ändamålsenligaste sätt brukas.

§ 5.

Carl Persson, Mariebergs, Gustaf Johansson
Karl Andersson, Algot Fredriksson Andreas Jonsson,
och Arvid Kaymar Andreas Jonsson. Tomgrana
förmade sig mot sökandena och yrkade

på förslagets utvidgning så att dessa därav berörda vattendrag jämväl må kunna tvälägges och bankas på ändamålsenligaste sätt. Förslagen utsvordes av syneförrättaren bil. 10.

§ 6.

Det upplystes att landsvägstrumman under allmänna landsvägen Gräntorp-Pengsnäs hyrba vid avlopp ut i Mariebergs ägor ombyggts eller bredvats efter den 1 jan. 1880 och för grund på den föreslagna diplningen. Vägförvaltningens ombud bade intet att erinra emot att Vägförvaltningen påfördes bestreva för trummans ombyggande och fördjupning, varvid Vägförvaltningens föreskrifter voro i akttagas vid arbetets utförande.

§ 7.

Erik Johansson, Kronogården Pengsnäs förevisade sig vad sökandens och yrkade på framdragande av tvålet avloppsledning till tomtplatsen för erhållande av bättre tvälägning av det berörda området. Förslagen utsvordes av syneförrättaren bil. 10.

§ 8

Som intet vidare var att till protokollet anteckna förklarades sammanträdet upplöst med tillkännagivande att nytt sammanträde kommer att lagligen utsysos vadan förrättningen komplatterats.

Ort och tid som ovan
Stjärnstan
Eriksdotter.

Axel Andersson W. Andersson.
Biträdande gode man.

Protokoll fört vid syne-förrättning enligt vattenlagen för torläggning av mark, tillhörande St. Västölet m. fl. i Tengene och Björby socknar av Skaraborgs län.

Den 3 oktober 1947, i kommunalkontoret i Grästorp.

Närvarande: Undertecknad jordbrukskonsulent Erik Nicolaj förrättningsman samt skiftesgodemännen Oskar Andersson, Lars-Larsson Grästorp och Oskar Eriksson, Sklandu Tengene, äfvensom följande sökande:

Sökandena:

August Nyberg äg. 1/64 utt. Stora Västölet 1 14

Karl Fransson äg. 1/6 utt. Lia Västölet 1 5 Björby s.
1/50 -"- Östra Mårs. Torstorp 2 8 -"-
33/320 -"- St. Västölet 1 8 Tengene s.

Sigfrid Johansson äg. 1/6 utt. Lia Västölet 1 13 Björby s.

Av övriga sökande:

Fru Natalia Hörnelius för John E. Hörnelius storbl. enl. fullmakt bil. äg. 15/128 utt. St. Västölet 1 32 Teng.
nr 18 = 19. dal. av stadsäg. 370 = 371 Grästorp köp.

Gustaf Johansson äg. 5/96 utt. Karl Andersg. 3 10 Tengene
1/224 -"- Kålsbogården av 14 -"-

Georg Persson äg. 1/64 utt. Kålsbogården av 13 -"-

Direktor Eric Tapper (Kommunalnämndens ordf.) för Grästorps köping ~~enl. fullmakt bil.~~ äg. 5/64 utt. Stora Västölet 1 2 Tengene s.n

373

Stadsåg. ~~det po~~ 373 ~~-371~~

J. A. Jonsjö åg. 3/16 utl. Kålsboyöden 1⁶ Pargmus. 600-4
9/256 -"- Anders Jonsj. 2¹⁵, 2¹⁷-2²⁰, Pargm

§ 1.

Upplästes det för förrättningsmannen utförda förducandet, som hade lydelse enl. bil. 11.

§ 2.

Något jäv mot förrättningsmannen och skiftesgodemännen anmäldes ej.

§ 3.

Förelades den vid förundersökningen uppriktade nivåkarten över det vattenbesvärade området samt profiler över avloppen härifrån. Äganderätteförhållandena och registerbetecknningarna kontrollerades.

§ 4.

Sökandena ansågo på ifrågavarande avlopps fördjupning och ingrävning med ro, så att deras därav berörda vatten må kunna tanlöpas enligt uppriktade teckningsplanen och på ändamålsenligaste sätt brukas.

§ 5.

John E. Hörnelius storbrukare, K. Östlund, Georg Persson, Kålsboyöden och Gröntorps köping förenade sig med sökandena och yrkade på företagets utvidgning, så att deras därav

beroende vacker förmål nu kunna på ändamålsenligaste sätt tillgodogöras och brukas, bil 12. Föreningen rätsordades av styrelsemännen.

§ 6.

Som intet vidare fanns att till protokollet anteckna förklarades sammanträdet upplöst med tillkännagivande att nytt sammanträde kommer att lagligen utlysas redan föreningen kompletteras.

§ 7.

Styrelsemännen verkställde därefter synegång för åsättande av markvärden och jämkning av förslaget m m.

Ort och tid som ovan
I tjänsten
Elis Ahnlöf.

Oskar Andersson Oskar Ericksson
bevittnande goda män:

Protokoll fört vid syne-förrättning enligt vattenlagen för torläggning av mark, tillhörande vattenskadade marker i Torgene och Björby socknar samt Grästorps köping i Skaraborgs län.

Den 13 mars 1951, i Kommunalkontoret i Grästorp.

Närvarande: Landstingsman, lantbrukskonsulent Erik Ahnfelt, förrättningsman samt skiftesgodemännen Oskar Eriksson Ekhamra och Viktor Andersson, Olof Nävsgården, Torgene äro samt följande sockenbor:

Lösandens:

Ivar Johansson, ägare av Andersgården 1[7]
A. J. Jensen, ägare av Kolsbygården 1[6] och Anders-Jensg. 2[15], 2[17-20]
Anders Fredriksson ägare av Anders Jensg. 2[5].
Anton Johansson ägare av Karl Andersg. 3[23].
Karl Johan Andersson ägare av Anders Jensg. 2[28] och av 2[29] (Karl Andersg. samt 3[14]), Kemsgården 5[9]
Arvid Palle, ägare Anders Jensg. 2[22].
Johans Andersons stenhuggeri, Mariebergs ägaren Karl Persson med fullmakt till ägare av Anders-Jensg. 2[3] och 2[12] samt Torgene 16[1]
Algot Fredriksson ägare av Anders Jensg. 2[30] & 2[41]
Karl Gustaf Johansson ägare av Kolsbygården 1[4].
Anna M. Olsson gm. samt Nils Paul Olsson med fullmakt till. 26 ägare Karl Andersg. 3[15] och Kemsg. 5[10]
Herman Fredriksson ägare av Karl Andersg. 3[11-13] och Kemsg. 5[6-8]
Johan Gustaf Ivar Johansson ägare av Karl Andersg. 3[10] och Kolsbyg. 1[4]

Erik Johansson — äg av Kenny. 5 11.
Nils Johansson — äg av Karl Andersg. 3 17 och Kållebergs Stora 13.
Gustav Ingemarsson — äg av Kåsebacken 1 1
Arvid Pettersson — äg av Anders Jonsg. 2 6 och Kållebergs Lilla 13 Kållebergs Stora 12
G. Nilsson — äg av Karl Andersg. av 3 3 och Karl Andersg. 3 25
Karl Karlsson — äg av L:a Vårtolet 1 5, Bjärby m. S:t Vårtolet 1 8, Tengene m.
Felda Jönsson — äg av Kålstrgården 1 7
Georg Persson — äg av Kålstrgården 1 3
Sigfrid Johansson — äg av L:a Vårtolet 1 13 Bjärby m.
Margareta Nyberg — äg av S:t Vårtolet 1 14 Tengene m.
John E. Hörnelius utl. genom Fru Natalia Hörnelius enl. fullmakt bil. 17. äg av S:t Vårtolet 1 32 Tengene m. samt stadsägo 371, Grästorps köping.
Grästorps Köping genom landstingsman Carl Nattson i egenskap av Kommunstr. ordf. enl. fullmakt bil 28a. äg av Stora Vårtolet 1 8 4 Teng. Stadsägo 373, Grästorps köping.
Johan Andersson — äg av Karl Andersg. 3 8
Johan Hartig genom sonen Karl Hartig ~~enl. fullmakt bil.~~ äg av Kålstrgården 1 9, 1 10 och 1 12

Av övriga socknar:

Karl Bäckhund, äg. av Kölsby. 1 17
~~Josef~~ Emma Johansson ~~ssk~~. äg. av Anders Georg. 2 16
gift med Gustaf Johansson enl. fullm. till bil. 28.
Johan Tengström ssk. gift. Hans Tengström ~~enl. fullmakt bil.~~ äg. av Anders Georg. 2 21/5 2 25
Karl Alfred Andersson äg. av Anders Georg. 2 23
Erik Andersson äg. av Karl Andersg. är 3 4 och Karl Andersg. 3 16 ä 3 34 samt
J. A. Jonsson ssk. gift Esther av Anna Jonsson Gude Jörgen gift. Oskar A. J. Jörgen enl. fullmakt bil. 27 äg. av St. Vätöbolt 1 7 Torg. och Lilla Vätöbolt 1 4 ä 1 7 Bjärby m.
J. Johansson ssk. gift Konrad Lindell äg. av Lilla Vätöbolt 1 8 Bjärby m.
W. H. Paul äg. av Andersg. Georg. 2 36
Landst. vem Karl Mathsson som ombud för Kungjörg. m. fl. fortlöpande d. 7. av år 1920-22.
Vägföreningen i Skeatorps län gift Vägmästare O. B. Johansson enl. fullmakt bil. 31.

71.

Moddelade föreningsmannen att den föreliggande föreningen gemensamt på 1 st. anslutningar värmeligen: Av d. 7/9-45 A. J. Jörgen Kölsby m. fl., den 18/1-45 A. Nyberg St. Vätöbolt d. 12/9-45 Folke Jönsson Kölsby m. fl. samt av d. 26/9-45 av Arvid Pettersson, Lilla Vätöbolt m. fl. ten vilka föreningens undertecknad av länsetyrelsen i Skeatorps län fördelats som föreningsmän. Då föreningen påtröjdes, var avsikten att uppbåda

De 8 föreliggande undersökningarna i 6 st. försöksringar, belägna inom sju olika vederträdsområde, för en del av dessa försöksringar hölls sedvanligen särskilt första sommarträdet, vilket genegår av två bifogade journalutdrag protokoll. De dtrko sakägarna av bovan genegå av dessa protokoll likaväl som vilka sakägare, som då funnos sig med tillkommande till försöksringar.

Under försöksringarnas fortsatta handläggning genom ogrunnanen lämpligt, att sammanföra de 6 påbörjade försöksringarna till en försöksring, varigenom handläggningen förenklas. Försöksringsnamnen meddelade, att dagens sommarträde sålunda var avsett att utgöra startsommarträde för diskussionsfrågor i dess helhet. Ingen av sakägarna framförde någon mincan mot dem vidtagna åtgärder.

§ 2.

Något jäv mot försöksringsmannen eller skiftesgodemännen på grund av försöksringens ändrade handläggning mot som var avsett vid första sommarträdena omnämdes ej.

§ 3.

Försöksringsmannen redogjorde därefter för det uppsatta förslaget med tillhörande handlingar. Varje sakägares berörda delägarskyldighet i förslaget meddelades likaväl de diskussionsåtgärder, som dessa berörder ansågo.

§ 4.

Följande rattenguvnulopp genom allmänna landvägen Gästorp-Tengene bredes av förrättningen nämligen:

Trummor vid punkt 105+30-105+38 i stråken b-b 450 mm i
65+72-65+80 -"- g-g¹, 225 -"-
76+7-76+14 -"- b-b⁶, 300 -"-
8+77-8+84 vid punkt P. 375 -"-

Vägförrättningen hade i skrivelse bil. sub 32-36, fastlagt sig ej kunna vägrat att erinra mot att nämnda rattenguvnulopp anlägges på Vägförrättningens bekostnad, men att anbudet bör utfås i Vägförrättningens regi.

§ 5.

Vägförrättningen i Skaraborgs län hade i skrivelse av den 24 nov. 1947 bil. 32. förbundit sig att dalleggja med en kostnad av 300 kronor i diketstråken 568+8-568+80 vid A¹ under förutsättning att diket utfors bestått av ej nyttobetyg antal dagvattentrummor.

§ 6.

Följande sockägare hade efter första sammanträdet i samband med förrättningens komplettering framfört vissa gränser till vilka bevägen tagits vid fastlagts uppriktade:

Karl Backlund, Kålstorpen 1 77
Karl A. Andersson, Andras Torp 2 20
Erik Andersson, Karl Andersp. 3 34, 3 16, 3 34

Ja sidhållo nu sina under hand gjorda gränsdan och förenade sig med sökandena. Förrättningsutsordats av gränsmännen, bil. 13.

§ 7.

Upplåtes styrelsemännens utlåtande, som både gäldsa enl. bil. 40

§ 8.

Att mottaga och förvara till företaget hörande sitningar och handlingar utsågs lantbrukaren Folke Jansson, Kölstegården, Sengene tel. Skärtorp vilkas trivda utsågs att sammankalla delägarna för val av styrelse.

§ 9.

Då ärendet vidare fanns att till protokollet antecknas förklarades föreningen avslutad och sammanträdet upplöst.

Det var allt som vann
I tjänsten
Carl Ronnby
Föreningen.

A. Andersson. Asker Erikssen
Bitträdande ordförandens.

TORRLÄGGNINGSNÄMNDEN
I SKARABORGS LÄN
Ink. den 8/10 1945 Dnr 53
Exp. den 27/3 1946 nr 9

27.

Bil. 1.

1.

1451

SKARABORGS LÄNS LANDSKANSLI 29 MRS. 1946

E. D. 18-48

1946

Till
Kungl. Maj:ts Befallningshavande i Skaraborgs län.

Undertecknade få härmed vördsamt anhålla om förordnande för inom länet tjänstgörande lantbruksingenjör att jämlikt bestämmelserna i gällande vattenlag handlägga syneförrättning för torrläggning av vattenskadade marker tillhörande Kälsbogården m. fl. i Tengene o. Bjärby socknar av Skaraborgs län.

Förteckning över de fastigheter, som ytterligare kunna förväntas bliva av företaget berörda återfinnas å omstående sida.

Närmaste järnvägsstation till förrättningsstället är:
Gästorp

Meddelanden angående förrättningen torde ställas till:
Folke Jönsson, Kälsbogården, Tengene, tel. 165 Gästorp
adress Kälsbogården
pr Tengene
Telefon: 165 Gästorp

Tengene den 12 sept. 1945

Folke Jönsson

1/16 mtl. Kälsbogården — J. E. Hurtig
Karl Andersgården — Johan Andersson
Lilla Västtölet — Sigfrid Johansson
Lilla Västtölet — Karl Fransson
Kälsbogården. — Karl Magnusson.

~~Karl Fransson, Lilla Västtölet berörres ej av denna förrättning utan ingår istället i annan förrättning sökt av A. Nyberg, Västtölet.~~

FÖRTECKNING

över fastigheter, som väntas bliva av företaget berörda.

Fastighetens namn:	Ägarens namn:

Förordnande.

Jordbrukskonsulenten Erik Almlöf, Skara, förordnas härmed att i laga ordning verkställa ifrågavarande förrättning; och införväntas bevis om förordnandets emottagande.

Mariestad å landskansliet den 17 april 1946.

Carl Mannerfelt.

J. Sunnerholm.

PETTERSONSKA BOKTR.EFTR.
SKARA
448949

Undertecknade förenar sig med sökanden till den synefärrättning, som avser torrläggning av mark tillhörande Kölsbygården m.fl. i Tangen och Bjärby socken och yrka, att på företagets utstrickning, så att jämväl min därav beroende mark må kunna på ändamålsenligaste sätt torrläggas och brukas.

Kölsbyg., Tangen den 11/9 1947

för 5/96 utt. Carl Andersson 3/10	
och 1/224 v. Kölsbyg 1/4	Emil Johansson (sök 8a)
för Lägenheten Kölsbyg. 1/16	Alfred Karlsson

Föreläsande förening vitsordas
Erik Andersson.

Arthur Andersson S. Andersson.
biträdande gode män.

TORRLÄGGNINGSNÄMNDEN
I SKARABORGS LÄN
Ink. den 8/10 1945 Dnr 54
Exp. den 27/3 1946 nr 9

30.

Bil. 3.

SKARABORGS LÄNS LANDSKANSLI 29 MRS. 1946

80.
1458

E. D. 19-48
1946

Till
Kungl. Maj:ts Befallningshavande i Skaraborgs län.

Undertecknade får härmed vördsamt anhålla om förordnande för inom länet tjänstgörande lantbruksingenjör att jämlikt bestämmelserna i gällande vattenlag handlägga syneförrättning för torrläggning av vattenskadade marker tillhörande St. Källstorp i Tengene socken av Skaraborgs län.

Förteckning över de fastigheter, som ytterligare kunna förväntas bliva av företaget berörda återfinnas å omstående sida.

Närmaste järnvägsstation till förrättningsstället är:
Grästorp

Meddelanden angående förrättningen torde ställas till:
Arvid Pettersson
adress L:a Västölet
pr Grästorp
Telefon: 239

L:a Västölet den 26/9 1945

Arvid Pettersson

30a I. Karl Anders gårdens Axel Johansson
(nuvarande) ~~Rudolf Andersson~~
Karl Anders gården (gamla ägare) ~~J. A. Johansson~~
Kröseybacken 1" Tegrammar
Karl Ambrosi Gustaf Ambrosian

6. II. St. Källstorp Arvid Pettersson
Karl Andersgården Axel Johansson

~~Ovanstående ansökan är uppdelad på två förrättningar.~~

~~I. Kronogårdens dikningsföretag av år 1947~~

~~II. St. Källstorps dikningsföretag av år 1947~~

FÖRTECKNING

över fastigheter, som väntas bliva av företaget berörda.

Fastighetens namn:	Ägarens namn:
Kjellstorp	Josef Johansson m. fl.

Förordnande.

Jordbrukskonsulenten Erik Almlöf, Skara, förordnas härmed att i laga ordning verkställa ifrågavarande förrättning; och införeväntas bevis om förordnandets emottagande.

Mariestad å landskansliet den 17 april 1946.

Carl Mannerfelt.

J. Sunnerholm.

PETTERSONSKA BOKTR.-EFTR.
SKARA
448949

8a
Bil. 4.

Undertecknad.e förenar sig med sökanden.a till den syneförrättning, som avser torrläggning av mark tillhörande Kronoöden m.fl. i Tangens sock.en och yrka.. ~~jag~~ vi på företagets utsträckning, så att jämväl ~~min~~ vår därav beroende mark må kunna på ändamålsenligaste sätt torrläggas och brukas.

Kronoy. Tangens den 13/9 19.47

Fri 1/40 mtl. Kronoöden 5⁹ Karl Johans Andersson (Sök. 9a)

Fri 1/96 mtl. Karl Andersy. 3²·¹⁵ } Fri County Attorney Stockholm (Sök 9a)
1/40 -"- Kronoöden 5¹⁰ } Anna Olsson

Fri 1/32 mtl. Karl Andersy. 3¹¹·¹³ } ——
3/40 -"- Kronoöden 5⁶⁻⁸ } Herman Fredriksson (Sök. 9a.)

Fri 1/8 mtl. Kålsbergs Stora 1³ } ——
7/96 -"- Tangens Carl Andersy. 3¹⁷ } Nils Johansson

Föreslående fixering erhållas:
Enligt förslag.

~~Carl Andersson~~ K. Andersson.
Biträdande god man.

1459 86. Bil. 5.

Avskrift.

TORRLÄGGNINGSNÄMNDEN
I SKARABORGS LÄN

Ink. den 8/10 1945 Dnr 54
Exp. den 27/3 1946 nr 9

SKARABORGS LÄNS
LANDSKANSLI
29 mrs. 1946

E. D. 19-48
1946

Till

Kungl. Maj:ts Befallningshavande i Skaraborgs län.

Undertecknade får härmed vördsamt anhålla om förordnande för inom länet tjänstgörande lantbruksingenjör att jämlikt bestämmelserna i gällande vattenlag handlägga syneförrättning för torrläggning av vattenskadade marker tillhörande St. Kjällstorp i Tengene socken av Skaraborgs län.

Förteckning över de fastigheter, som ytterligare kunna förväntas bliva av företaget berörda återfinnas å omstående sida.

Närmaste järnvägsstation till förrättningsstället är: Grästorp.

Meddelanden angående förrättningen torde ställas till: Arvid Pettersson adress L:a Västölet pr Grästorp. Telefon: 239.

L:a Västölet den 26/9 1945

Arvid Pettersson

8b. I

Karlandersgården		Axel Johansson
Karl Anders gården	(nye ägaren (gamle ägaren)	Rudolf Andersson ~~Jvm.larsson~~
Karl Andersgården		Gustaf ~~Andersson~~ Teghommar

8a II

St. Källstorp	Arvid Petterssob
Karl Andersgården	Axel Johansson

~~Ovanstående ansökan är uppdelad på två förrättningar:~~

~~I. Kronogårdens dikningsföretag av år 1947.~~

~~II. St. Källstorps dikningsföretag av år 1947.~~

F Ö R T E C K N I N G

ÖVER FASTIGHETER SOM VÄNTAS BLIVA AV FÖRETAGET BERÖRDA.

Fastighetens namn:	Ägarens namn:
Kjellstorp	Josef Johanssons sterbh.

Förordnande.

Jordbrukskonsulenten Erik Almlöf, Skara, förordnas härmed att i laga ordning verkställa ifrågavarande förrättning; och införväntas bevis om förordnandets emottagande.

Mariestad & landskansliet den 17 april 1946.

Carl Mannerfelt

J. Sunnerholm

Rätt avskrivet bestyrkes:

Ragnar Appelqvist

Undertecknad.~~e~~ förenar sig med sökanden.~~a~~ till den synoförrättning, som avser torrläggning av mark tillhörande N. Rålstorp m.fl. i Torsjö socken och yrka ~~det~~ vi på företagets utsträckning, så att jämväl ~~min~~ vår därav beroende mark må kunna på ändamålsenligaste sätt torrläggas och brukas.

Rålstorp Torsjö den 10/9 1947

För 1/8 mtl. Rålstorp 1:3	Nils Johansson
För 1/32 mtl. Carl Andersg. 3:28	Gustav Olofsson
För 5/32 mtl. Carl Andersg. 3:23	Arthur Johansson

Förestående förening attsordes:

Eriksberg.

Oskar Andersson P. Andersson.

Biträdande gode man.

36.

Bil. 7.

TORRLÄGGNINGSNÄMNDEN
I SKARABORGS LÄN
Ink. den 8/10 1945 Dnr 52
Exp. den 27/3 1946 nr 9

SKARABORGS LÄNS LANTBRUKSSTYRELSE LANTBRUKSKANSLI 20 MRS 1946

9a
928

E. D. 17-48
1946

Till
Kungl. Maj:ts Befallningshavande i Skaraborg län.

Undertecknade de får härmed vördsamt anhålla om förordnande för inom länet tjänstgörande lantbruksingenjör att jämlikt bestämmelserna i gällande vattenlag handlägga syneförrättning för torrläggning av vattenskadade marker tillhörande Kolsbog. m.fl. i Tengene socken av Skaraborgs län.

Förteckning över de fastigheter, som ytterligare kunna förväntas bliva av företaget berörda återfinnas å omstående sida.

Närmaste järnvägsstation till förrättningsstället är:
Grästorp

Meddelanden angående förrättningen torde ställas till:
A. J. Jansen
adress Kolsbog. Tengene
pr Grästorp
Telefon: 57

Kolsbog. den 7 sept 1945

A. J. Jansen

9a I Norra.	Andersjungl	Anders Fredriksson
	Kolsbog Anders Jonsg. 222	Arvid Falk
9b II Södra	Kronogården	Hermans Fredriksson
	"	Lorentz Ottosson
	Kronogården	Karl. Andersson

~~Ovanstående ansökan är uppdelad i två förrättningar:~~
~~I Kålsbogården m.fl. Andersjungs dikningsföretag av år 1947~~
~~II Kålsbogården och Karl Anders Fredrikssons dikningsföretag av år 1947~~

FÖRTECKNING

över fastigheter, som väntas bliva av företaget berörda.

Fastighetens namn:	Ägarens namn:
Ind. Jonsg.	Tekla Andersson
-"- -"-	Karl Andersson
	Ivar Magnusson

Förordnande.

Jordbrukskonsulenten Erik Almlöf, Skara, förordnas härmed att i laga ordning verkställa ifrågavarande förrättning; och införväntas bevis om förordnandets emottagande.

Mariestad å landskansliet den 17 april 1946.

Carl Mannerfelt.

J. Sunnerholm.

PETTERSONSKA BOKTR.EFYR.
SKARA
448949

Undertecknad.e förenar sig med sökanden.. till den synofförrättning, som avser torrläggning av mark tillhörande Anders Jonsson m.fl. i Tengsna socken och yrkar.. ~~den~~ vi på föreslagets utstrickning, så att jämväl ~~sådan~~ vår därav berörande mark må kunna på ändamålsenligaste sätt torrläggas och brukas.

Kälsborgården Tengsna den 8/9 1947

För 1/480 mtl. Anders Jonsson 2 24	Tekla Andersdotter
" 1/8 mtl. Ambjörnsgården 17	Ivar Johansson

Föreslående förening vitsordas

Erik Andersson

Askers Andersson P. Andersson

Betrodda goda män.

92 H 96.
Bil. 9.

Avskrift.

Torrläggningsnämnden
i Skaraborgs län
Ink. den 8/10 1945 Dnr 52
Exp. den 27/3 1946 nr 9

SKARABORGS LÄNS
LANDSKANSLI
29 mrs 1946

E. D. 17 - 48
1946

Till

Kungl. Maj:ts Befallningshavande i Skaraborgs län.

Undertecknade får härmed vördsamt anhålla om förordnande för inom länet tjänstgörande lantbruksingenjör att jämlikt bestämmelserna i gällande vattenlag handlägga syneförrättning för torrläggning av vattenskadade marker tillhörande Kolsbog. m.fl. i Tengene socken av Skaraborgs län.

Förteckning över de fastigheter, som ytterligare kunna förväntas bliva av företaget berörda återfinnas å omstående sida.

Närmaste järnvägsstation till förrättningsstället är: Grästorp

Meddelanden angående förrättningen torde ställas till A. J. Jonzén, adress Kolsbog. Tengene pr Grästorp. Telefon 57.

Kolsbog. den 7 sept. 1945

A.J. Jonzén

I	Anders Jonsg.	Anders Fredriksson
	Kolsbog. och 1/480 mtl. Anders Jonsg. 2[22]	Arvid Falk
II	Kronogården	Herman Fredriksson
	"	Lorentz Ottosson
	"	Karl Andersson

~~Ovanstående ansökan är uppdelad till två förrättningar:~~

~~I Kålsbogården och Anders Jonsgårdens dikningsföretag av år 1947~~

~~II Kålsbogården och Karl Andersgårdens dikningsföretag av år 1947.~~

--- ---

Förteckning

över fastigheter, som väntas bliva av företaget berörda.

Fastighetens namn:	Ägarens namn:
And. Jonsg.	Tekla Andersson
" "	Karl Andersson
" "	Ivar Magnusson

Förordnande.

Jordbrukskonsuletnen Erik Almlöf, Skara, förordnas härmed att i laga ordning verkställa ifrågavarande förrättning, och införväntas bevis om förordnandets emottagande.

Mariestad å landskansliet den 17 april 1946

Carl Mannerfelt

J. Sunnerholm

Rätt avskrivet betygas:

A. Lippert. R. Åhnelyckt

Undertecknad.e förenar sig med sökanden.. till den synförrättning, som avser torvläggning av mark tillhörande Kålsboyården m.fl. i Tangsjö socken och yttr.. ~~det~~ vi på förelagda utstridighet, så att jämväl ~~min~~ vår dikesrätt beroende mark må kunna på ändamålsenligaste sätt torvläggas och brukas.

Kålsboyården Tangsjö den 9/9 1947

För 49/128 mtl. Andreas Jonsson 23,4:12 (Maribergs)	För Johan Andersson, stubbe mtl. fullmakt. Carl Persson
För 5/96 mtl. Karl Andersson 3:10	Rudolf Johansson (Åle 9a)
För 7/64 -o- Andreas Jonsson 2:30	August Fredrickson
För Lägenheten Andreas Jonsson 2:40	För Ester Hagman mtl. fullmakt Arvid Hagman
För 1/8 mtl. Kronogården 5:11	Erik Johansson

Förestående förening vitsordas:
Erik Andersson.

Oskar Svensson S. Andersson.
Biträdande goda män.

42. Dezn.

E. D. 13-49
1945

SKARABORGS LÄNS
20 JAN. 1945
LANDSKANSLI

~~92~~
1517

E. D. 72-49
1947

Till

Länsstyrelsen i Skaraborgs län.

Undertecknad, ägare till 11/64 mantal Västölet nr 1 litt. Fb., även kallat Stora Västölet, eller 11/64 mantal av Västölet 1^3 i Tengene socken, Viste härad, får härmed anhålla, att Länsstyrelsen behagade förordna Lantbruksingeniören i länet företaga förrättning för torrläggning och utdikning av ifrågavarande samt andra fastigheter belägna inom Tengene, Bjärby socknar samt Grästorps köping.

Grästorps köping är såsom ägare av del av St. Västölet angelägen att denna syneförrättning kommer åstad.

Grästorp den 18 januari 1945.

Vördsamt

A. Nyberg

Resolution.

Remitteras till lantbruksingen-jören Sven Ekelin

för avgivande av yttrande .....

....., varmed remisshandlingarna återförväntas.

Mariestad å landskansliet den 20 jan. 1945.

På tjänstens vägnar:

[illegible]

Vänd!

SKARABORG LÄNS
30 JAN. 1945
LANDSKANSLI

Jag får vördsamt förslå, att ifrågavarnade förordnande utfärdas för mig.

Skara den 29 januari 1945.

Statens lantbruksingenjör
i Skaraborgs län

FÖRORDNANDE.

Lantbruksingenjören
~~Distriktslantmätaren~~

Sven Hallin

förordnas härmed att i laga ordning verkställa ifrågavarande förrättning; och inväntas bevis om förordnandets emottagande.

Mariestad å landskansliet den 30/1 1945.

Carl Mannerfelt.

J. Sunnerholm.

Resolution.

Förestående förordnande av den 30 januari 1945 transporteras härigenom å jordbrukskonsulenten E.Almlöf, Skara.

Mariestad å landskansliet den 5 september 1947.

Carl Mannerfelt

J.Sunnerholm

Undertecknad.e förenar sig med sökanden.e till den syneförrättning, som avser torrläggning av mark tillhörande St. Västtolet ..... m.fl. i Tangerstad och Björby ... sock.en och yrka.. ~~jag~~ vi på företagets utsträckning, så att jämväl ~~min~~ vår därav beroende mark må kunna på ändamålsenligaste sätt torrläggas och brukas.

Grönhop ..... den 3/10 1947

För 15/128 mtl. St. Västtolet 1/32 del av stadsjö 370 i 371	För John E. Hårnelius Grönhop genom Natalia Hårnelius
För 1/64 mtl. Kölbogården 13	Georg Persson
För 5/64 mtl. Stora Västtolet 1/2 stadsjö. 373	För Grönhofs köping [illegible]

Förestående förening vitsordas:
Emil Brunlöf.

Oskar Andersson Oskar Eriksson
Biträdande gode män.

Undertecknade förena sig med sökandena till den syneförrättning, som avser torrläggning av mark tillhörande Tengene nordöstra dikningsföretag av år 1951 i Tengene, Bjärby socknar och Grästorps köping och yrka vi på företagets utsträckning, så att jämväl vår därav beroende mark må kunna på ändamålsenligaste sätt torrläggas och brukas.

Grästorp den 13 mars 1951.

För Kålshogården 1 17 — Karl Bäcklund

" Karl Andersgården av 3 4 } — Erik Andersson

" " " 3 16 - 3 34 }

" Aud. Jonsgården 2 23 — E. Andersson

Förestående förening vitsordas:

Erik Almlöf

Erik Almlöf

Oskar Eriksson

Oskar Eriksson

V. Andersson

Viktor Andersson

Biträdande gode män.

KUNGÖRELSE.

För torrläggning av vattenskadade marker tillhörande Kålsbogården m.fl. i Tengene och Bjärby socknar av Skaraborgs län genom uppgrävning av avloppsdiken kommer syneförrättning enligt vattenlagen att handläggas vid sammanträde hos Folke Jönsson, Kålsbogården, Tengene, torsdagen den 11 september 1947 klockan 11 fm., då vederbörande sakägare hava att tillstädeskomma för utförande av sin talan.

Av förrättningen torde följande fastigheter bliva berörda:

Tengene socken:

Kålsbogården 1^{3}, 1^{7}, 1^{8}, 1^{9}, 1^{10},
Karl Andersgården 3^{8}, 3^{10}.

Bjärby socken:

Lilla Västölet.

Skara den 15 augusti 1947.

ERIK ALMLÖF.
Jordbrukskonsulent.

Att förestående kungörelse varit införd i Skaraborgs läns tidning måndagen den 18 augusti 1947 betygas:

Erik Almlöf
Jordbrukskonsulent

KUNGÖRELSE

För torrläggning av vattenskadade marker tillhörande Kronogården m. fl. i Tengene socken av Skaraborgs län genom uppgrävning av avloppsdiken kommer syneförrättning enligt vattenlagen att handläggas vid sammanträde hos Herman Fredriksson, Kronogården, Tengene, lördagen den 13 september 1947 klockan 11 fm, då vederbörande sakägare hava att tillstädeskomma för utförande av sin talan.

Av förrättningen torde följande fastigheter bliva berörda:

Tengene socken:
Kronogården $5^{6, 7, 8, 9, 10, 11}$
Kålsbogården 1^{3}
St. Källstorp $1^{1, 2}$
Karl Andersgården 3^{17}

Skara den 16 aug. 1947.

ERIK ALMLÖF
Jordbrukskonsulent.

Att förestående kungörelse varit införd i Skaraborgs läns tidning onsdagen den 20 augusti 1947 betygas:

Erik Almlöf
Jordbrukskonsulent.

Kungörelse

För torrläggning av vattenskadade marker tillhörande St. Källstorp m.fl i Tengene socken av Skaraborgs län genom uppgrävning av avloppsdiken kommer syneförrättning enligt vattenlagen att handläggas vid sammanträde hos Arvid Pettersson, St. Källstorp, Tengene, onsdagen den 10 september 1947 klockan 11 fm., då vederbörande sakägare hava att tillstädeskomma för utförande av sin talan.

Av förrättningen torde följande fastigheter bliva berörda:

Tengene socken:

St. Källstorp $1^{1\ 3}$,

Karl Andersgården 3^{17}, $3^{23\ 25}$ och

Krösebäcken 1^{11}.

Skara den 14 augusti 1947.

ERIK ALMLÖF.
Jordbrukskonsulent.

Att förestående kungörelse varit införd i Skaraborgs läns tidning fredagen den 15/8 1947 bestyrkes:

Erik Almlöf
Jordbrukskonsulent

Kungörelse

För torrläggning av vattenskadade marker tillhörande Anders Jonsgården m.fl i Tengene socken av Skaraborgs län genom uppgrävning av avloppsdiken kommer syneförrättning enligt vattenlagen att handläggas vid sammanträde hos A. J. Jonzén, Kålsbogården, Tengene, måndagen den 8 september 1947 klockan 11 fm., då vederbörande sakägare hava att tillstädeskomma för utförande av sin talan.

Av förrättningen torde följande fastigheter bliva berörda:

Tengene socken:

Anders Jonsgården 2^5, 2^{16}, 2^{21} 2^5, 2^{37},

Kålsbogården 1^6 och

Ambjörnsgården 1^7,

Skara den 14 augusti 1947.

ERIK ALMLÖF.
Jordbrukskonsulent.

Att förestående kungörelse varit införd i Skaraborgs läns tidning fredagen den 15 augusti 1947 bestyrkes:

Erik Almlöf
Jordbrukskonsulent

Kungörelse

För torrläggning av vattenskadade marker tillhörande Kålsbogården m.fl. i Tengene socken av Skaraborgs län genom uppgrävning av avloppsdiken kommer syneförrättning enligt vattenlagen att handläggas vid sammanträde hos Arvid Falk, Kålsbogården, Tengene, tisdagen den 9 september 1947 klockan 11 fm., då vederbörande sakägare hava att tillstädeskomma för utförande av sin talan.

Av förrättningen torde följande fastigheter bliva berörda:

Tengene socken:

Anders Jonsgården $2^{3\ 5}$, 2^{12}, 2^{15}, 2^{17}, 2^{29}, $2^{28\ 30}$, 2^{40}.

Karl Andersgården 3^{2}, $3^{10\ 15}$,

Kronogården 5^{11} och

Kålsbogården 1^{4}.

Skara den 14 augusti 1947.

ERIK ALMLÖF.
Jordbrukskonsulent.

Att förestående kungörelse varit införd i Skaraborgs län tidning fredagen den 15 augusti 1947 bestyrkes:

Erik Almlöf
Jordbrukskonsulent

KUNGÖRELSE.

För torrläggning av vattenskadade marker tillhörande St. Västölet m. fl. i Tengene och Bjärby socknar samt Grästorps köping av Skaraborgs län genom uppgrävning av avloppsdiken, kommer syneförrättning enligt vattenlagen att handläggas vid sammanträde i kommunalkontoret i Grästorp **fredagen den 3 oktober 1947 klockan 11 fm.**, då vederbörande sakägare hava att tillstädeskomma för utförande av sin talan.

Av förrättningen torde följande fastigheter bliva berörda:

Tengene socken:

St. Västölet 1^{8}, 1^{14}, 1^{32}.

Kålsbogården 1^{3}.

Bjärby socken:

L. Västölet 1^{4}, 1^{5}, 1^{6}, 1^{7}.

Grästorps köping:

Stadsäga 370—371.

Skara den 15 september 1947.

Erik Almlöf
Jordbrukskonsulent.

Att förestående kungörelse varit införd i Skaraborgs läns tidning onsdagen den 17 september 1947 betygas:

Erik Almlöf.

Erik Almlöf
Jordbrukskonsulent

KUNGÖRELSE

För torrläggning av vattenskadade marker i Tengene och Bjärby socknar samt Grästorps köping, kommer syneförrättning enligt vattenlagen att handläggas vid sammanträde i kommunalrummet, Grästorp, tisdagen den 13 mars 1951 klockan 10.00, då vederbörande sakägare hava att tillstädeskomma för utförande av sin talan.

Av förrättningen torde följande fastigheter bliva berörda:

Tengene socken:

Ambjörnsgården 1:7, 1:18.

Kålsbogården 1:3, 1:4, 1:6, 1:7, 1:8, 1:9, 1:10, 1:12, 1:16, 1:17.

Anders Jonsgården 2:3, 2:5, 2:6, 2:12, 2:15, 2:16, 2:17, 2:18, 2:19, 2:20, 2:21, 2:22, 2:23, 2:24, 2:25, 2:28, 2:29, 2:30, 2:37, 2:41.

Karl Andersgården 3:3, 3:4, 3:8, 3:10, 3:11, 3:12, 3:13, 3:14, 3:15, 3:16, 3:17, 3:18, 3:23, 3:24, 3:25, 3:30, 3:34.

Kronogården 5:6, 5:7, 5:8, 5:9, 5:10, 5:11.

Tengene 16:1.

Källstorp Stora 1:3.

Källstorp L:a 1:3, Källstorp Stora 1:2.

Krösebacken 1:1.

Skattemanstomten 1:3.

Stora Västölet 1:7, 1:8, 1:14, 1:32, 1:34.

Bjärby socken:

Lilla Västölet 1:4, 1:5, 1:7, 1:8, 1:13.

Grästorps köping:

Stadsäga 371, 373.

Skara den 12 februari 1951.

I tjänsten:

Erik Almlöf

Lantbrukskonsulent.

Att förestående kungörelse varit införd i Skaraborgs läns tidning onsdagen den 21 februari 1951 bestyrkes:

Erik Almlöf

Erik Almlöf
Jordbrukskonsulent.

SKARABORGS LÄNS
HUSHÅLLNINGSSÄLLSKAP
22 AUG 1947
DIAR. NR .....
EXP. NR .....

KUNGÖRELSE

angående syneförrättning enligt vattenlagen för torrläggning av vattenskadade marker tillhörande Kålsbogården m.fl. i Tengene och Bjärby socknar av Skaraborgs län.

För rubricerade ändamål kommer syneförrättning enligt vattenlagen att handläggas vid sammanträde hos Folke Jönsson, Kålsbogården, Tengene, torsdagen den 11 september 1947 klockan 11 fm., då vederbörande sakägare hava att tillstädeskomma för utförande av sin talan.

Av förrättningen torde följande fastigheter bliva berörda:

Tengene socken:

Kålsbogården 1^{3}, 1^{7-10},

Karl Andersgården 3^{8}, 3^{10}

Bjärby socken:

Lilla Västölet

Skara den 15 augusti 1947

Erik Almlöf

Jordbrukskonsulent

Att förestående kungörelse blivit anslagen i laga ordning i Bjärby församling den 17/8 1947 betygas:

Lane Nagel

.....

Anhålles vördsamt att förestående kungörelse, försedd med bevis att den anslagits, varder till Hushållningssällskapet återsänd.

Skara den 15 augusti 1947

Enligt uppdrag:

Ragnar Appelqvist

Ragnar Appelqvist

KUNGÖRELSE

angående syneförrättning enligt vattenlagen för torrläggning av vattenskadade marker tillhörande Kålsbogården m.fl. i Tengene och Bjärby socknar av Skaraborgs län.

För rubricerade ändamål kommer syneförrättning enligt vattenlagen att handläggas vid sammanträde hos Folke Jönsson, Kålsbogården, Tengene, torsdagen den 11 september 1947 klockan 11 fm., då vederbörande sakägare hava att tillstädeskomma för utförande av sin talan.

Av förrättningen torde följande fastigheter bliva berörda:

Tengene socken:

Kålsbogården 1^{3}, 1^{7-10},

Karl Andersgården 3^{8}, 3^{10}

Bjärby socken:

Lilla Västölet

Skara den 15 augusti 1947

Erik Almlöf

Jordbrukskonsulent

Att förestående kungörelse blivit anslagen i laga ordning i Tengene församling den 17/8 1947 betygas:

Nils Lindholm

Nils Lindholm

Anhålles vördsamt att förestående kungörelse, försedd med bevis att den anslagits, varder till Hushållningssällskapet återsänd.

Skara den 15 augusti 1947

Enligt uppdrag:

Ragnar Appelqvist

Ragnar Appelqvist

KUNGÖRELSE

angående syneförrättning enligt vattenlagen för torrläggning av vattenskadade marker tillhörande Kronogården m.fl. i Tengene socken av Skaraborgs län.

För rubricerade ändamål kommer syneförrättning enligt vattenlagen att handläggas vid sammanträde hos Herman Fredriksson, Kronogården, Tengene, lördagen den 13 september 1947 klockan 11 fm., då vederbörande sakägare hava att tillstädeskomma för utförande av sin talan.

Av förrättningen torde följande fastigheter bliva berörda:

Tengene socken:

Kronogården 5^{6}, 5^{7}, 5^{8}, 5^{9}, 5^{10}, 5^{11}

Kålsbogården 1^{3}

St. Källstorp 1^{1}, 1^{2}

Karl Andersgården 3^{17}

Skara den 16 augusti 1947

Erik Almlöf

Jordbrukskonsulent

Att förestående kungörelse blivit anslagen i laga ordning i Tengene församling den 24/8 1947 betygas:

Nils Lindholm

Kyrkoherde

Anhålles vördsamt att förestående kungörelse, försedd med bevis att den anslagits, varder till Hushållningssällskapet återsänd.

Skara den 16 augusti 1947

Enligt uppdrag:

Ragnar Appelqvist

Ragnar Appelqvist

KUNGÖRELSE

angående syneförrättning enligt vattenlagen för torrläggning av vattenskadade marker tillhörande St. Källstorp m.fl. i Tengene socken av Skaraborgs län.

För rubricerade ändamål kommer syneförrättning enligt vattenlagen att handläggas vid sammanträde hos Ar id Pettersson, St. Källstorp, Tengene, onsdagen den 10 september 1947 klockan 11 fm., då vederbörande sakägare hava att tillstädeskomma för utförande av sin talan.

Av förrättningen torde följande fastigheter bliva berörda:

Tengene socken:

St. Källstorp 1^{1-3}

Karl Andersgården 3^{17}, 3^{23-25}

Krösebäcken 1^{11}

Skara den 14 augusti 1947

Erik Almlöf

Jordbrukskonsulent

Att förestående kungörelse blivit anslagen i laga ordning i Tengene församling den 17/8 1947 betygas:

Nils Lindholm

Uppsökare

Anhålles vördsamt att förestående kungörelse, försedd med bevis att den anslagits, varder till Hushållningssällskapet återsänd.

Skara den 14 augusti 1947

Enligt uppdrag:

Ragnar Appelqvist

Ragnar Appelqvist

K U N G Ö R E L S E

angående syneförrättning enligt vattenlagen för torrläggning av vattenskadade marker tillhörande Anders Jonsgården m.fl. i Tengene socken av Skaraborgs län.

För rubricerade ändamål kommer syneförrättning enligt vattenlagen att handläggas vid sammanträde hos A. J. Jonzén, Kålsbogården, Tengene, måndagen den 8 september 1947 klockan 11 fm., då vederbörande sakägare hava att tillstädeskomma för utförande av sin talan.

Av förrättningen torde följande fastigheter bliva berörda:

Tengene socken:

Anders Jonsgården 2^{5}, 2^{16}, 2^{21-25}, 2^{37},

Kålsbogården 1^{6} och

Ambjörnsgården 1^{7}

Skara den 14 augusti 1947

Erik Almlöf

Erik Almlöf

Jordbrukskonsulent

Att förestående kungörelse blivit anslagen i laga ordning i Tengene församling den 17/8 1947 betygas:

N. Lindholm

Nyström

Anhålles vördsamt att förestående kungörelse, försedd med bevis att den anslagits, varder till Hushållningssällskapet återsänd.

Skara den 14 augusti 1947

Enligt uppdrag:

Ragnar Appelqvist

Ragnar Appelqvist

K U N G Ö R E L S E

angående syneförrättning enligt vattenlagen för torrläggning av vattenskadade marker tillhörande Kålsbogården m.fl. i Tengene socken av Skaraborgs län.

För rubricerade ändamål kommer syneförrättning enligt vattenlagen att handläggas vid sammanträde hos Arvid Falk, Kålsbogården, Tengene, tisdagen den 9 september 1947 klockan 11 fm., då vederbörande sakägare hava att tillstädeskomma för utförande av sin talan.

Av förrättningen torde följande fastigheter bliva berörda:

Tengene socken:

Anders Jonsgården 2^{3-5}, 2^{12}, 2^{15}, 2^{17}, 2^{20}, 2^{28-30}, 2^{40}

Karl Andersgården 3^{2}, 3^{10-15},

Kronogården 5^{11} och

Kålsbogården 1^{4}

Skara den 14 augusti 1947

Erik Almlöf

Erik Almlöf

Jordbrukskonsulent

Att förestående kungörelse blivit anslagen i laga ordning i Tengene församling den 17/8 1947 betygas:

Nils Lindholm

Myndheard

Anhålles vördsamt att förestående kungörelse, försedd med bevis att den anslagits, varder till Hushållningssällskapet återsänd.

Skara den 14 augusti 1947

Enligt uppdrag:

Ragnar Appelqvist

Ragnar Appelqvist

K U N G Ö R E L S E

angående syneförrättning enligt vattenlagen för torrläggning av vattenskadade marker tillhörande St. Västölet m.fl. i Tengene och Bjärby socknar samt Grästorps köping av Skaraborgs län.

För rubricerade ändamål kommer syneförrättning enligt vattenlagen att handläggas vid sammanträdet hos A. Nyberg, Stora Västölet, Tengene, fredagen den 3 oktober 1947 klockan 11 fm., då vederbörande sakägare hava att tillstädeskomma för utförande av sin talan.

Av förrättningen torde följande fastigheter bliva berörda:

Tengene socken:

St. Västölet 1^{8}, 1^{14}, 1^{32}

Kålsbogården 1^{3}

Bjärby socken:

L. Västölet 1^{4}, 1^{5}, 1^{6}, 1^{7}

Grästorps köping:

Stadsäga 370, 371

Skara den 12 september 1947

Erik Almlöf

Jordbrukskonsulent

Att förestående kungörelse blivit anslagen i laga ordning i Tengene församling den 14/9 1947 betygas:

Nils Lindholm

Nyberg

Anhålles vördsamt att förestående kungörelse, försedd med bevis att den anslagits, varder till mig återsänd.

Skara den 12 september 1947

Enligt uppdrag:

Ragnar Appelqvist

Ragnar Appelqvist

KUNGÖRELSE

angående syneförrättning enligt vattenlagen för torrläggning av vattenskadade marker tillhörande St. Västölet m.fl. i Tengene och Bjärby socknar samt Grästorps köping av Skaraborgs län.

För rubricerade ändamål kommer syneförrättning enligt vattenlagen att handläggas vid sammanträde hos A. Nyberg, Stora Västölet, Tengene, fredagen den 3 oktober 1947 klockan 11 fm., då vederbörande sakägare hava att tillstädeskomma för utförande av sin talan.

Av förrättningen torde följande fastigheter bliva berörda:

Tengene socken:

St. Västölet 1^{8}, 1^{14}, 1^{32}

Kålsbogården 1^{3}

Bjärby socken:

L. Västölet 1^{4}, 1^{5}, 1^{6}, 1^{7}

Grästorps köping:

Stadsäga 370 - 371.

Skara den 12 september 1947

Erik Almlöf
Jordbrukskonsulent

Att förestående kungörelse blivit anslagen i laga ordning i Grästorps köping den 2/9 1947 betygas:

N Lindholm
Nyberg

Anhålles vördsamt att förestående kungörelse, försedd med bevis att den anslagits, varder till mig återsänd.

Skara den 12 september 1947

Enligt uppdrag:

Ragnar Appelqvist
Ragnar Appelqvist

K U N G Ö R E L S E

angående syneförrättning enligt vattenlagen för torrläggning av vattenskadade marker tillhörande St. Västölet m.fl. i Tengene och Bjärby socknar samt Grästorps köping av Skaraborgs län.

För rubricerade ändamål kommer syneförrättning enligt vattenlagen att handläggas vid sammanträde hos A. Nyberg, Stora Västölet, Tengene, fredagen den 3 oktober 1947 klockan 11 fm., då vederbörande sakägare hava att tillstädeskomma för utförande av sin talan.

Av förrättningen torde följande fastigheter bliva berörda:

Tengene socken:

St. Västölet 1^{8}, 1^{14}, 1^{32}

Kålsbogården 1^{3}

Bjärby socken:

L. Västölet 1^{4}, 1^{5}, 1^{6}, 1^{7}

Grästorps köping:

Stadsäga 370-371

Skara den 12 september 1947

Erik Almlöf
Jordbrukskonsulent

Att förestående kungörelse blivit anslagen i laga ordning i Bjärby församling den 14/9 1947 betygas:

Paul Vagel
Kl.

Anhålles vördsamt att förestående kungörelse, försedd med bevis att den anslagits, varder till mig återsänd.

Skara den 12 september 1947

Enligt uppdrag:
Ragnar Appelqvist

KUNGÖRELSE

angående syneförrättning enligt vattenlagen för torrläggning av vattenskadade marker i Tengene och Bjärby socknar samt Grästorps köping av Skaraborgs län.

För rubricerade ändamål kommer syneförrättning enligt vattenlagen att handläggas vid sammanträde i kommunalrummet, Grästorp, tisdagen den 13 mars 1951 klockan 10.00, då vederbörande sökägare hava att tillstädeskomma för utförande av sin talan.

Av förrättningen torde följande fastigheter bliva berörda:

Tengene socken.

Ambjörnsgården 1^{7}, 1^{18}

Kälebogården 1^{3}, 1^{4}, 1^{6}, 1^{7}, 1^{8}, 1^{9}, 1^{10}, 1^{12}, 1^{16}, 1^{17}.

Anders Jonsgården 2^{3}, 2^{5}, 2^{6}, 2^{12}, 2^{15}, 2^{16}, 2^{17}, 2^{18}, 2^{19}, 2^{20}, 2^{21}, 2^{22}, 2^{23}, 2^{24}, 2^{25}, 2^{28}, 2^{29}, 2^{30}, 2^{37}, 2^{41}.

Karl Andersgården 3^{3}, 3^{4}, 3^{8}, 3^{10}, 3^{11}, 3^{12}, 3^{13}, 3^{14}, 3^{15}, 3^{16}, 3^{17}, 3^{18}, 3^{23}, 3^{24}, 3^{26}, 3^{30}, 3^{34}

Kronogården 5^{6}, 5^{7}, 5^{8}, 5^{9}, 5^{10}, 5^{11}

Tengene 10^{1}

Kallstorp Stora 1^{3}

Kallstorp Lilla 1^{3}, Kallstorp Stora 1^{2}

Kröcebacken 1^{1}

Skattmanstorpen 1^{3}

Stora Västslet 1^{7}, 1^{8}, 1^{14}, 1^{32}, 1^{34}

Bjärby socken.

Lilla Västslet 1^{4}, 1^{5}, 1^{7}, 1^{8}, 1^{13}

Grästorps köping.

Stadsägan 371, 373

Skara den 12 februari 1951.

I tjänsten:

Erik Aleklöf
Lantbrukskonsulent.

V.G.V.

Att förestående kungörelse blivit anslagen i laga ordning i Bjärby församling den 18/2.51 betygas:

Paul Stagel kl

.....

.....

Anhålles vördsamt att förestående kungörelse, försedd med bevis att den anslagits, varder till mig återsänd.

Skara den 12 februari 1951.

Enligt uppdrag:

Märta Ellnefjärd

Märta Ellnefjärd.

Lantbruksnämnden, Skara.

KONGÖRELSE

angående synefärrattning enligt vattenlagen för torrläggning av vattenskadade marker i Tongene och Bjärby socknar samt Orsatorps köping av Skaraborgs län.

För rubricerade ändamål kommer synefärrattning enligt vattenlagen att handläggas vid sammanträde i kommunalrummet, Orsatorp, tisdagen den 13 mars 1951 klockan 10.00, då vederbörande sakägare hava att tillställa sina för utförande av sin talan.

Av förrättningen torde följande fastigheter bliva berörda:

Tongene socken.

Ambjörnsgården 1^{7}, 1^{18}

Hällebogården 1^{3}, 1^{4}, 1^{6}, 1^{7}, 1^{8}, 1^{9}, 1^{10}, 1^{12}, 1^{16}, 1^{17}.

Anders Jonsgården 2^{3}, 2^{5}, 2^{6}, 2^{12}, 2^{15}, 2^{16}, 2^{17}, 2^{18}, 2^{19}, 2^{20}, 2^{21}, 2^{22}, 2^{23}, 2^{24}, 2^{25}, 2^{26}, 2^{29}, 2^{30}, 2^{37}, 2^{41}.

Karl Andersgården 3^{3}, 3^{4}, 3^{8}, 3^{10}, 3^{11}, 3^{12}, 3^{13}, 3^{14}, 3^{15}, 3^{16}, 3^{17}, 3^{18}, 3^{23}, 3^{24}, 3^{26}, 3^{30}, 3^{34}

Kronogården 5^{6}, 5^{7}, 5^{8}, 5^{9}, 5^{10}, 5^{11}

Tongene 10^{1}

Hallstorp Stora 1^{3}

Hallstorp Lna 1^{3}, Hallstorp Stora 1^{2}

Kröcebacken 1^{1}

Skattmansstorten 1^{3}

Stora Västblet 1^{7}, 1^{8}, 1^{14}, 1^{32}, 1^{34}

Bjärby socken.

Lilla Västblet 1^{4}, 1^{5}, 1^{7}, 1^{8}, 1^{13}

Orsatorps köping.

Stadsegn 371, 373

Skara den 12 februari 1951.

I tjänsten:

Erik Ahlsén

Lantbruksekonsulent.

V.G.V.

Att förestående kungörelse blivit anslagen i laga ordning i Tengene församling den ....18/25..... betygas.

.....[illegible]

...Kyrkoherde...

Anhålles vördsamt att förestående kungörelse, försedd med bevis att den anslagits, vardor till mig återsand.

Skara den 12 februari 1951.

Enligt uppdrag:

Märta Ellnefjärd

Märta Ellnefjärd.

Lantbruksnämnden, Skara.

KUNGÖRELSE

angående synefurrättning enligt vattenlagen för torrläggning av vattenskadade marker i Tengene och Bjärby socknar samt Grästorps köping av Skaraborgs län.

För rubricerade ändamål kommer synefurrättning enligt vattenlagen att handläggas vid sammanträde i kommunalrummet, Grästorp, tisdagen den 13 mars 1951 klockan 10.00, då vederbörande sakägare hava att tillstädeskomma för utförande av sin talan.

Av furrättningen torde följande fastigheter bliva berörda:

Tengene socken.

Ambjörnsgården 1^{7}, 1^{18}

Kålebogården 1^{3}, 1^{4}, 1^{6}, 1^{7}, 1^{8}, 1^{9}, 1^{10}, 1^{12}, 1^{16}, 1^{17}.

Anders Jonsgården 2^{3}, 2^{5}, 2^{6}, 2^{12}, 2^{15}, 2^{16}, 2^{17}, 2^{18}, 2^{19}, 2^{20}, 2^{21}, 2^{22}, 2^{23}, 2^{24}, 2^{25}, 2^{28}, 2^{29}, 2^{30}, 2^{37}, 2^{41}.

Karl Andersgården 3^{3}, 3^{4}, 3^{8}, 3^{10}, 3^{11}, 3^{12}, 3^{13}, 3^{14}, 3^{15}, 3^{16}, 3^{17}, 3^{18}, 3^{23}, 3^{24}, 3^{25}, 3^{30}, 3^{34}

Kronogården 5^{6}, 5^{7}, 5^{8}, 5^{9}, 5^{10}, 5^{11}

Tengene 16^{1}

Källstorp Stora 1^{3}

Källstorp L:a 1^{3}, Källstorp Stora 1^{2}

Krösebacken 1^{1}

Skattmanstomten 1^{3}

Stora Västölet 1^{7}, 1^{8}, 1^{14}, 1^{32}, 1^{34}

Bjärby socken.

Lilla Västölet 1^{4}, 1^{5}, 1^{7}, 1^{8}, 1^{13}

Grästorps köping.

Stadsäga 371, 373

Skara den 12 februari 1951.

I tjänsten:

Erik Almlöf
Lantbrukskonsulent.

V.G.V.

Att förestående kungörelse blivit anslagen i laga ordning i Grästorps församling den 18/2 51 betygas:

Nils Lennholm

Nils Lennholm

Anhålles vördsamt att förestående kungörelse, försedd med bevis att den anslagits, varder till mig återsänd.

Skara den 12 februari 1951.

Enligt uppdrag:

Märta Ellnefjärd

Märta Ellnefjärd.

Lantbruksnämnden, Skara.

Förteckning

över underrättelser angående sammanträde den 11 september 1947 klockan 11.00 fm hos Folke Jönsson, Kålsbogården, Tengene, denna dag utsända till:

Skiftesgodemännen: Viktor Andersson, Olof Månsgården, Tengene, och
Oskar Andersson, Lars Larsgården, Tengene.

Övriga sakägare:

Folke Jönsson	Kålsbogården	Tengene
Karl Magnusson	"	"
Gustav Johansson	Karl Andersgården	"
Georg Persson	Kålsbogården	"
Alfred Karlsson	"	"
J. Hurtig	"	"
Johan Andersson	Karl Andersgården	Grästorp
Sigfrid Johansson	Västölet	"

Skara den 27 augusti 1947.

I tjänsten:

Erik Almlöf

Erik Almlöf
Jordbrukskonsulent.

Förteckning

över underrättelser angående sammanträde den 13 september 1947 klockan 11.00 fm hos Herman Fredriksson, Kronogården, Tengene, denna dag utsända till:

Skiftesgodemännen: Viktor Andersson, Olof Månsgården, Tengene, och
Oskar Andersson, Lars Larsgården, Tengene.

Övriga sakägare:

Axel Johansson	Karl Andersgården	Tengene
Erik Johansson	Kronogården	"
Karl Andersson	"	"
Lorentz Ottossons stbhs.	"	"
Herman Fredriksson	"	"
Erik Holm	Kålsbogården	"
Nils Johansson	Karl Andersgården	"
Arvid Pettersson	St. Källstorp	"

Skara den 29 augusti 1947.

I tjänsten:

Erik Almlöf

Erik Almlöf
Jordbrukskonsulent.

Förteckning

över underrättelser angående sammanträde den 10 september 1947 klockan 11.00 fm hos Arvid Pettersson, St. Källstorp, Tengene, denna dag utsända till:

Skiftesgodemännen: Oskar Andersson, Lars Larsgården, Tengene, och
Viktor Andersson, Olof Månsgården, Tengene.

Övriga sakägare:

Arvid Pettersson	Källstorp	Tengene
Nils Johansson	Karl Andersgården	"
Gustav Alfredsson	"	"
Axel Johansson	"	"
Josef Johanssons stbhs.	"	"
Gustav Andersson	Krösebacken	"
Rudolf Andersson	Karl Andersgården	"
Erik Andersson	"	"

Skara den 26 augusti 1947.

I tjänsten:

Erik Almlöf
Jordbrukskonsulent.

Förteckning

över underrättelser angående sammanträde den 8 september 1947 klockan 11.00 fm hos A.J. Jonzén, Kålsbogården, Tengene, denna dag utsända till:

Skiftesgodemännen: Viktor Andersson, Olof Månsgården, Tengene, och
Oskar Andersson, Lars Larsgården, Tengene.

Övriga sakägare:

A.J. Jonzén	Kålsbogården	Tengene
Anders Fredriksson	Anders Jonsgården	"
Arvid Falk	"	"
Anna Persson	"	"
Karl Andersson	"	"
Tekla Andersson	"	"
Johan Tengströms stbhs.	"	"
Josef Johansson	"	"
L.J. Österberg	Ambjörnsgården	"
Ivar Johansson	"	"
Vägförvaltningen i Skaraborgs län		Mariestad
Johan Anderssons stbhs.	Marieberg	Tengene
Karl Fast	Anders Jonsgården	"

Skara den 25 augusti 1947.

I tjänsten:

Erik Almlöf

Erik Almlöf
Jordbrukskonsulent.

Förteckning

över underrättelser angående sammanträde den 9 september 1947 klockan 11.00 fm hos Arvid Falk, Kålsbogården, Tengene, denna dag utsända till:

Skiftesgodemännen: Viktor Andersson, Olof Månsgården, Tengene, och
Oskar Andersson, Lars Larsgården, Tengene.

Övriga sakägare:

Arvid Falk	Kålsbogården	Tengene
Johan Anderssons stbhs.	Anders Jonsgården	"
Karl Andersson	"	"
Anna Andersson	"	"
Gustaf Johansson	Karl Andersgården	"
Lorentz Ottossons stbhs.	"	"
Karl Andersson	"	"
Herman Fredriksson	"	"
A.J. Jonzén	Anders Jonsgården	"
Anders Fredriksson	"	"
Algot Fredriksson	"	"
Erik Johansson	Kronogården	"
Fröken Ester Hagman	Anders Jonsgården	"
Johan Anderssons stbhs.	Marieberg	"

Skara den 25 augusti 1947.

I tjänsten:

Erik Almlöf

Erik Almlöf
Jordbrukskonsulent.

Förteckning

över underrättelser angående sammanträde den 3 oktober 1947 klockan 11.00 fm å kommunalkontoret i Grästorp denna dag utsända till:

Skiftesgodemännen: Oskar Andersson, Lars Larsgården, Tengene, och
Oskar Eriksson, Eklanda, Tengene.

Övriga sakägare:

A. Nyberg	Stora Västölet	Grästorp
Karl Fransson	L. Västölet, Bjärby	"
John E. Härnelius stbhs.	Västölet	"
J.A. Jonssons stbhs.	L. Västölet	"
J. Johanssons stbhs.	L. Västölet	"
S. Johansson	Västölet	"
Kommunalnämndens ordf. bankdir. Eric Tapper		"
Gustaf Johansson	Karl Andersgården	Tengene
J.A. Jonzén	Kålsbogården	"
Georg Persson	Kålsbogården	"

Skara den 24 september 1947.

I tjänsten:

Erik Almlöf

Erik Almlöf
Jordbrukskonsulent.

74.

Kallelser sända den 28/2-51 och till Vägp. Grästorps köping o jur. kand. den 1/3-51.

Förteckning

över underrättelser angående sammanträde den 13 mars 1951 klockan 10.00 i kommunalrummet Grästorp utsända till:

Skiftesgodemännen: Oskar Eriksson, Elanda, Tengene och
Viktor Andersson, Olof Månsgården, Tengene.

Övriga sakägare:

L.J. Österberg	Ambjörnsgården	Grästorp
Ivar Johansson	"	"
A.J. Jonzén	Kålsbogården	"
Karl Bäcklund	Kålsbogården	"
Anna Persson	And. Jonsgården	"
Anders Fredriksson	"	Tengene
Josef Johanssons stbh.	Högeberg	"
Josef Alfred Johanssons stbh.	Källstorp	"
Johan Tengströms stbh	And. Jonsgården	Grästorp
Tekla Anderssons stbh	"	"
Karl Alfred Andersson	"	"
Karl Johan Andersson	Kronogården	Tengene
Arvid Falk	And. Jonsgården	Grästorp
Johan Anderssons stbh.	Marieberg	Tengene
Anna Andersson	And. Jonsgården	Tengene
Algot Fredriksson	"	"
Karl Gustav Johansson	Kålsbogården	"
Anna M. Ottosson	Karl Andersgården	"
Herman Fredriksson	Karl Andersgården	"
Johan Gustav Johansson	"	"
Erik Johansson	Kronogården	"
Ester Johansson c/o Bröd. Edlund		Grästorp
Karl Erik Holm	Kålsbogården	Tengene
Vägförvaltningen i Skaraborgs län		Mariestad
Nils Johansson	Källstorp	Tengene
Axel Johansson	Karl Andersgården	"
Arvid Pettersson	Källstorp	"
G. Alfredsson	Karl Andersgården	"
Gustav Teghammar	Källstorp	"
Erik Andersson	Karl Andersgården	"

forts. å nästa sida.

Rudolf Andersson	Karl Andersgården	Tengene
Gustav Anerös	Skattmanstomten	"
Johan Andersson	Karl Andersgården	Grästorp
Johan Hurtig	Kålsbogården	Tengene
Karl Fransson	Kvarnbacken	Grästorp
J.A. Jonssons stbh	Västölet	"
Karl Magnusson	Kålsbogården	Tengene
Folke Jönsson	"	"
Alfred Karlsson	"	"
Georg Persson	Lindås,	Främmestad
Sigfrid Johansson	Västölet	Grästorp
J. Johanssons stbh.	"	"
Aug. Nyberg	"	"
John E. Härnelius stbh	"	"
Grästorps köping	Kommunalkontoret	Grästorp
Ester Hagman	And. Jonsgården	Tengene
K.H.Fast	"	"
Ordf. i Ambjörnsgårdens dikningsföretag 1920-22		Grästorp
Jur.kand. Åke Lundberg	Drottninggat. 13	Stockholm.

Skara den 27 februari 1951.

I tjänsten:

Erik Almlöf.

Erik Almlöf
Lantbrukskonsulent.

6/9 1947

Herr Arvid Falk

Kolsbogården

T e n g e n e.

Vid syneförrättningarna i Tengene kommande vecka kommer även en del enskilda vägar att beröras. Då enligt uppgift herr Falk är ordförande i ett av dessa vägföretag kallas Ni härmed jämväl såsom ordförande för detta. Medför de handlingar rörande vägen som kan vara erforderliga.

Enligt uppdrag:

Ragnar Appelqvist

6/9 1947

Herr Gustaf Johansson

Karl Andersgården

T e n g e n e.

Vid syneförrättningarna i Tengene kommande vecka kommer även en del enskilda vägar att beröras. Då enligt uppgift herr Johansson är ordförande i ett av dessa vägföretag kallas Ni härmed jämväl såsom ordförande för detta. Medför de handlingar rörande vägen, som kan vara erforderliga.

Enligt uppdrag:

Erik Berntsson.

~~Ragnar Appelqvist~~

Till Herr landstingsman Carl Mattsson

Kommunalkontoret,

G r ä s t o r p.

Härmed översändes kungörelse rörande sammanträde i kommunalrummet i Grästorp tisdagen den 13/3-51 klockan 10.00 fm. Som framgår av kungörelsen beröras Grästorps köping av förrättningen, varför Ni härmed kallas till sammanträdet.

Ambjörnsgårdens dikningsföretag av år 1920-22 beröras av förrättningen så tillvida, att nämnda företag kommer att utgöra avlopp för viss del av ifrågavarande förrättning. Någon styrelse lär ej finnas för detta företag, men då köpingen torde vara huvudsakliga delägares, torde köpingen kunna svara för nämnda dikningsföretag.

Jag vore tacksam om jag finge besvära landstingsman Mattsson med att ordna så, att lokalen står till disposition för sammanträdet på den utsatta tiden. Sakägarnas antal är ganska stort, omkring 50 st.

Skara den 1 mars 1951.

I tjänsten:

Erik Almlöf
Lantbrukskonsulent.

Jur. kand. Åke Lundberg,

S t o c k h o l m.

Då enligt uppgift från Jonzén, Kålsbogården, Tengene, herr Lundberg är boutredningsman för Tekla Anderssons stbhs i Tengene socken, Skaraborgs län, får undertecknad såsom förrättningsman för planerat dikningsföretag enligt 7 kap. vattenlagen upplysa om, att Tekla Anderssons stbhs tillhöriga fastighet Anders Jonsgården 2^{24} beröres av nämnda dikningsföretag. Tekla Andersson förenade sig under sin levnad med sökandena till det planerade företaget, varigenom en rörledning (på kartan betecknad I - I^1) framdrogs över landsvägen och över hennes fastighet. Kostnaden för denna rörledning kommer att påföras Anders Jonsgården 2^{24} jämte angränsande fastigheter Anders Jonsgården 2^{23} och 2^{25}. Hade Tekla Andersson ej förenat sig med sökandena till företaget och sålunda rörledningen I - I^1 ej medtagits, hade ändock fastigheterna Anders Jonsgården 2^{23}, 2^{24} och 2^{25} fått deltaga med viss begränsad kostnad i företaget.

Fastigheten Anders Jonsgården 2^{24} har nu påförts en kostnad av cirka 200:- kronor varav cirka en tredjedel i statsbidrag kan påräknas.

Dag för slutsammanträde kommer senare att meddelas Eder. Skara den 3 februari 1951.

I tjänsten:

E. Almlöf

E. Almlöf
Lantbrukskonsulent.

Herr Jur. kand. Åke Lundberg

Drottninggatan 13,

S t o c k h o l m.

Betr. Tengene dikningsföretag av år 1951.

Under hänvisning till tidigare skrivelse rörande rubricerade företag översändes härmed kungörelse ang. slutsammanträde för nämnda förrättning. ./. Bilägger en blankett i den händelse Ni vill befullmäktiga någon i trakten att närvara vid sammanträdet. Skara den 1 mars 1951.

I tjänsten:

Erik Almlöf

Erik Almlöf
Lantbrukskonsulent.

Denna skrivelse sänd till: Skiftesgodemännen Oskar Eriksson, Eklanda, Tengene och Viktor Andersson, Olof Månsgården, Tengene.

Jag får härmed anhålla om Edert biträde vid syneförrättningen enligt bifogade kungörelse.

Skulle Ni av jävförhållanden eller annan anledning vara förhindrad, bedes Ni ofördröjligen underrätta härom.

Skara den 27 februari 1951.

I tjänsten:

Erik Almlöf.

Erik Almlöf
Lantbrukskonsulent.

Fullmakt

Fullmakt för Handl. Carl Persson, Tengene att vid sammanträde hos A. J. Jansén, Kalsberg, Tengene, ang. synefördelning enl. vattenlagen måndagen den 8 sept. 1947 kl. 11 f. m. föra vår talan och utöva vår rätt.

Marieberg Tengene den 8 sept 1947

Ida Andersson

Inga Andersson. Maita Andersson Greta Persson.

Egenhändiga namnteckningarna bevittnas:

Elsa Johansson Sture Ratsson.

Fullmakt.

Fullmakt för Handl. Carl Persson, Tengene att vid sammanträde hos Swärd Falk, Kolsbog. Tengene, ang. syneförrättning enl. vattenlagen, tisdagen den 9 september 1947 kl. 11 f. m. föra vår talan och utöva vår rösträtt.

Mariebergs Tengene den 8 sept 1947

Ida Andersson

Inga Andersson. Märta Andersson Greta Persson

Egenhändiga namnteckningarna bevittnas:
Elsa Johansson Sture Ratm.

Bilaga 14:15

FULLMAKT

för Handl. Carl Persson, Tengene eller den, han i sitt ställe sätter att vid syneförrättning enligt vattenlagen för torrläggning av mark tillhörande Andersjansgården 2 3 och 2 12 i Tengene socken av Skaraborgs län å vårt vägnar föra talan samt ingå förening och göra yrkande, som i 10 kap. 58 § vattenlagen omförmäles, ävensom att söka lån av statsmedel till kostnader för företaget. Ombudets laga åtgärder godkännas.

Tengene den 8/9 1947

Ingrid Nilsson

Bevittnas:

Doris Johansson

Ingrid Bengtsson

Kungl. Lantbruksstyrelsens formulär K. 92 a.
1. 1946. 5000.

STATENS REPRODUKTIONSANSTALT
45646

Dö2.16.

Fullmakt för Verner Magnusson att vid sammanträdet hos Folke Jönsson Kalsbogården Tengene torsdagen den 11 september kl 11 f m 1947 bevara och utföra min talan om torrläggning i Kalsbogården Tengene å Bjärby.

Karl Magnusson.

Bevittnas

Folke Jönsson

Gustaf Johansson

85.

LANTBRUKSNÄMNDEN
I SKARABORGS LÄN
19 MRS 1951
Diarie Nr .....

Bilaga 17.

FULLMAKT

för Fru Nadelia Hanelius eller den, han i sitt ställe sätter att vid syneförrättning enligt vattenlagen för torrläggning av mark tillhörande J. E. Hanelius dödsbo i Gerdhem köping o. Tengene socken av Skaraborgs län å mina vägnar föra talan samt ingå förening och göra yrkande, som i 10 kap. 58 § vattenlagen omförmäles, ävensom att söka lån av statsmedel till kostnader för företaget. Ombudets laga åtgärder godkännas.

Gerdhem den 17 mars 1951.

Inger Hanelius
Gerdhem

Bevittnas:

Lennart Johansson Inga Johansson

Kungl. Lantbruksstyrelsens formulär K. 92 a.
1. 1946. 5000.

STATENS REPRODUKTIONSANSTALT
45646

Bilaga 18.

FULLMAKT

för fru Natalia Tunberg Hörnelius eller den, han i sitt ställe sätter att vid syneförrättning enligt vattenlagen för torrläggning av mark tillhörande St. Västtölsb m. fl. i Tengnö i Björby socken av Skaraborgs län å mina vägnar föra talan samt ingå förening och göra yrkande, som i 10 kap. 58 § vattenlagen omförmäles, ävensom att söka lån av statsmedel till kostnader för företaget. Ombudets laga åtgärder godkännas.

Hälsingborg den 9 okt. 1947

Ragnar Hörnelius

Bevittnas:

E. Andersson
Mell. Stenbockesgatan 43

Lennart Bonander
M. Stenbockesg 83

Kungl. Lantbruksstyrelsens formulär K. 92 a.
1. 1946. 5000.

STATENS REPRODUKTIONSANSTALT
45646

Bilaga 19.

FULLMAKT

för Fru Gunborg Hörnelius Nötolia eller den, han i sitt ställe sätter att vid syneförrättning enligt vattenlagen för torrläggning av mark tillhörande H. Östötorp m. fl.
i Ringarum i Björby sockn av Skaraborgs län å mina vägnar föra talan samt ingå förening och göra yrkande, som i 10 kap. 58 § vattenlagen omförmäles, ävensom att söka lån av statsmedel till kostnader för företaget. Ombudets laga åtgärder godkännas.

Götaborg den 9 oktober 1947

Gunborg Hörnelius

Bevittnas:

E. [illegible]

Ingeborg Sandberg

Kungl. Lantbruksstyrelsens formulär K. 92 a.
1. 1946. 5000.

STATENS REPRODUKTIONSANSTALT
45646

Bilaga 20.

FULLMAKT

för Erik Andersson eller den, han i sitt ställe sätter att vid syneförrättning enligt vattenlagen för torrläggning av mark tillhörande Sz. Kälstorp m. fl. fastigheter i Pengsåna socken av Skaraborgs län å min vägnar föra talan samt ingå förening och göra yrkande, som i 10 kap. 58 § vattenlagen omförmäles, ävensom att söka lån av statsmedel till kostnader för företaget. Ombudets laga åtgärder godkännas.

Karl Andersson, Pengsåna den 10/9 1947

Birgit Mathilda Andersson Erik Andersson

Äger hälften i 5/128 utl. Karl Andersson 34 316-329
tillsammans med min broder Erik Andersson

Bevittnas:

Rudolf Andersson

Bilaga 21.

FULLMAKT

för Arthur Johansson eller den, han i sitt ställe sätter att vid syneförrättning enligt vattenlagen för torrläggning av mark tillhörande St. Källstorp m fl. fastigheter i Tangarp socken av Skaraborgs län å våra vägnar föra talan samt ingå förening och göra yrkande, som i 10 kap. 58 § vattenlagen omförmäles, ävensom att söka lån av statsmedel till kostnader för företaget. Ombudets laga åtgärder godkännas.

St. Källstorp den 9/9 1947

Gårda Andersson Petrus Arvidsson

Anna Andersson Margit Larsson

Bevittnas:

Einar Arkenfors Erland Larsson

Kungl. Lantbruksstyrelsens formulär K. 92 a.
1. 1946. 5000.

STATENS REPRODUKTIONSANSTALT
45648

Bilaga 22.

FULLMAKT

för Artur Johansson eller den, han i sitt ställe sätter att vid syneförrättning enligt vattenlagen för torrläggning av mark tillhörande St Källstorp m.fl. fastigheter i Tengene socken av Skaraborgs län å våra vägnar föra talan samt ingå förening och göra yrkande, som i 10 kap. 58 § vattenlagen omförmäles, ävensom att söka lån av statsmedel till kostnader för företaget. Ombudets laga åtgärder godkännas.

St. Källstorp den 9/9 1947

Alida Johansson

Agnes Johansson

Signe Johansson

Bevittnas:

Einar Andersson

Erland Larsson

Kungl. Lantbruksstyrelsens formulär K. 92 a.
1. 1946. 5000.

STATENS REPRODUKTIONSANSTALT
45646

Bilaga 23.

FULLMAKT

för Arvid Hagman eller den, han i sitt ställe sätter att vid syneförrättning enligt vattenlagen för torrläggning av mark tillhörande Kälsbygården m. fl.

i Tengnäs socken av Skaraborgs län å mina vägnar föra talan samt ingå förening och göra yrkande, som i 10 kap. 58 § vattenlagen omförmäles, ävensom att söka lån av statsmedel till kostnader för företaget. Ombudets laga åtgärder godkännas.

Med. Jonsg. Tengnäs den 9 sept. 1947

Ester Hagman

Bevittnas: Edit Tengnäs

Anders-Jonsgö Tengnäs

Kungl. Lantbruksstyrelsens formulär K. 92 a.
1. 1946. 5000.

STATENS REPRODUKTIONSANSTALT
45646

Bilaga 24.

FULLMAKT

för Fru Anna Ottosson eller den, ~~han~~ hon i sitt ställe sätter att vid syneförrättning enligt vattenlagen för torrläggning av mark tillhörande Ronnyöden m fl.

i Tangarna socken av Skaraborgs län

å vår vägnar föra talan samt ingå förening och göra yrkande, som i 10 kap. 58 § vattenlagen omförmäles, ävensom att söka lån av statsmedel till kostnader för företaget. Ombudets laga åtgärder godkännas.

Hyringa den 10-9 1947

Stig Ottosson

Bevittnas:

Josef Johansson A. Stahlström

Kungl. Lantbruksstyrelsens formulär K. 92 a.
1. 1946. 5000.

STATENS REPRODUKTIONSANSTALT
45646

Bilaga 28.

FULLMAKT

för Fru Anna Ottosson eller den, ~~han~~ hon i sitt ställe sätter att vid syneförrättning enligt vattenlagen för torrläggning av mark tillhörande Kålsbrygden m. fl.

i Tengene sock en av Skaraborgs län å våra vägnar föra talan samt ingå förening och göra yrkande, som i 10 kap. 58 § vattenlagen omförmäles, ävensom att söka lån av statsmedel till kostnader för företaget. Ombudets laga åtgärder godkännas.

Hyringa den 10 - 9 1947

Stig Ottosson

Bevittnas:

Josef Johansson A. Sahlström

Kungl. Lantbruksstyrelsens formulär K. 92 a.
1. 1946. 5000.

STATENS REPRODUKTIONSANSTALT
45646

89.

Bilaga 26.

LANTBRUKSNÄMNDEN
I SKARABORGS LÄN
15 MRS 1951
Diarie Nr .....

FULLMAKT

för Nils Ottosson eller den, han i sitt ställe sätter att vid syneförrättning enligt vattenlagen för torrläggning av mark tillhörande Kronogården 5:10 Carl Andersgården 3:15 i Fengene sock av Skaraborgs län å mina vägnar föra talan samt ingå förening och göra yrkande, som i 10 kap. 58 § vattenlagen omförmäles, ävensom att söka lån av statsmedel till kostnader för företaget. Ombudets laga åtgärder godkännas.

Fengene den 13-3 1951

Anna Ottosson

Bevittnas:

Erik Fengner Gustav Johansson

Kungl. Lantbruksstyrelsens formulär K. 92 a.
1. 1946. 5000.

STATENS REPRODUKTIONSANSTALT
45646

90.

Bilaga 27.

LANTBRUKSNÄMNDEN
I SKARABORGS LÄN
15 MRS 1951
Diarie Nr .....

FULLMAKT

för A. J. Jonsson eller den, han i sitt ställe sätter att vid syneförrättning enligt vattenlagen för torrläggning av mark tillhörande A. J. Jonssons p.k.

i Jonsgune sock av Skaraborgs län

å mina vägnar föra talan samt ingå förening och göra yrkande, som i 10 kap. 58 § vattenlagen omförmäles, ävensom att söka lån av statsmedel till kostnader för företaget. Ombudets laga åtgärder godkännas.

Skölberg den 13/3 1951

Gerda Jonsson

Bevittnas:

Arvid Falk Sven Falk

Kungl. Lantbruksstyrelsens formulär K. 92 a.
1. 1946. 5000.

STATENS REPRODUKTIONSANSTALT
45646

Bilaga 28.

FULLMAKT

för Gustaf Johansson eller den, han i sitt ställe sätter att vid syneförrättning enligt vattenlagen för torrläggning av mark tillhörande Anders-Johns gården i Fengene socken av Skaraborgs län å mina vägnar föra talan samt ingå förening och göra yrkande, som i 10 kap. 58 § vattenlagen omförmäles, ävensom att söka lån av statsmedel till kostnader för företaget. Ombudets laga åtgärder godkännas.

Fengene den 13/3 1951

Emma Johansson

Bevittnas:

Ake Ödgren

A. Käwerf.

ungl. Lantbruksstyrelsens formulär K. 92 a.
1. 1946. 5000.

STATENS REPRODUKTIONSANSTALT
45646

Bil. 28a

Utdrag ur protokoll fört vid sammanträde med kommunalnämnden i Grästorp den 13 mars 1951.

Närvarande herrar Hans Axelsson, Henning Andersson, Elis Falkengren, Karl Rydin, Tell Thunberg, Conrad Lindell och Carl Mattsson samt suppleanterna herrar Axel Bengtsson och Bertil Larsson.

§ 24

Till justeringsmän valdes herrar Hans Axelsson och Elis Falkengren

§ 29

Kommunalnämnden beslutade att såsom ombud för Grästorps köping vid sammanträde i Grästorp den 13 mars 1951för torrläggning av vattenskadade marker i Tengene, Bjärby och Grästorps kommuner utse nämndens ordförande Carl Mattsson.

Justerat.

Hans Axelsson.

Elis Falkengren.

Som ovan.

Carl Mattsson

Ordf.

Rätt utdraget betygar.

Carl Mattsson

91.

Till akt. 29, 30 & 31

Avskrift.

O. 594/45, Ka 7348-60

Till

Vägförvaltningen i Skaraborgs län.

Med stöd av 26 § 2 mom. i Kungl. Maj:ts instruktion den 30 augusti 1943, nr 681, för väg- och vattenbyggnadsstyrelsen och dess lokala förvaltningar befullmäktigar jag härigenom vägförvaltningen att utföra och bevaka styrelsens talan för Kungl. Maj:t och kronan

vid syneförrättning enligt 10 kap. vattenlagen;

inför vattendomstol, där fråga ej är om stämningsmål;

inför taxeringsnämnd eller fastighetstaxeringsnämnd i mål angående taxering av kronan tillhöriga, under styrelsens förvaltning stående fastigheter;

inför vägsynenämnd samt

vid lantmäteriförrättning.

I detta bemyndigande inbegripes rätt att godkänna vid lantmäteriförrättning träffad förening.

Vägförvaltningen bemyndigas därjämte att till högre instanser fullfölja talan i mål och ärenden, som ovan nämnts.

Vägförvaltningen anmodas att till styrelsen anmäla överklagande och skälen därför.

Det åligger vägförvaltningen att införskaffa lagakraftbevis i samtliga av vägförvaltningen med stöd av denna fullmakt handlagda mål.

Vägförvaltningen bemyndigas vidare att vid utbetalning av vittnesersättningar och motparts rättegångskostnader, vilka utdömts i sådana mål, som ovan omförmälts, verkställa utanordning från titeln Rs. 2. Ersättning åt domare, vittnen och parter.

Slutligen må framhållas, att mål eller ärende av här omförmäld art, som på grund av sin omfattning eller av annat skäl är svårbedömbart, bör överlämnas till styrelsens ombudsmannaexpedition för handläggning

Stockholm den 1 juli 1946.

E.G. Braune.

Chef för Kungl. väg- och vattenbyggnadsstyrelsens kanslibyrå.

Bestyrkes å tjänstens vägnar:

Dina Bachlund.

VÄGFÖRVALTNINGEN
I
SKARABORGS LÄN

Dnr 2637/47-43.

Fullmakt.

I enlighet med skrivelse från Kungl. Väg- och Vattenbyggnadsstyrelsen av den 1 juli 1946, dnr O. 594/45, Ka 7348-66, får vägförvaltningen i Skaraborgs län härmed befullmäktiga övervägmästaren S. Mattsson att utföra och bevaka Styrelsens talan för Kungl. Maj:t och kronan vid syneförrättning enligt vattenlagen avseende torrläggning av mark tillhörande Kålsbogården och Anders Jonsgården m.fl. hemman inom Tengene socken.

Mariestad den 16 augusti 1947.

VÄGFÖRVALTNINGEN I SKARABORGS LÄN

Nils G. Lenas.

VÄGFÖRVALTNINGEN
I
SKARABORGS LÄN

Dnr 2638/47-43.

Fullmakt.

I enlighet med skrivelse från Kungl. Väg- och Vattenbyggnadsstyrelsen av den 1 juli 1946, dnr O. 594/45, Ka 7348-66, får vägförvaltningen i Skaraborgs län härmed befullmäktiga övervägmästaren S. Mattsson att utföra och bevaka Styrelsens talan för Kungl. Maj:t och kronan vid syneförrättning enligt vattenlagen avseende torrläggning av mark tillhörande Kålsbogården m.fl. hemman inom Tengene socken.

Mariestad den 16 augusti 1947.

VÄGFÖRVALTNINGEN I SKARABORGS LÄN

Nils G. Lenas.

94. 352.31.

VÄG- OCH VATTENBYGGNADSVERKET
VÄGFÖRVALTNINGEN
I SKARABORGS LÄN

Dnr 814-43/51
H.A./MN

F u l l m a k t.

I enlighet med skrivelse från Kungl. Väg- och vattenbyggnadsstyrelsen av den 1 juli 1946, dnr O. 594/45, Ka 7348-66, får vägförvaltningen i Skaraborgs län härmed befullmäktiga vägmästaren O.B. Johansson, Grästorp, att utföra och bevaka Styrelsens talan för Kungl. Maj:t och Kronan vid syneförrättning enligt vattenlagen för torrläggning av vattenskadade marker i Tengene och Bjärby socknar samt Grästorps köping, Skaraborgs län.

Mariestad den 6 mars 1951

VÄGFÖRVALTNINGEN I SKARABORGS LÄN

Holger Andersson

Holger Andersson.

B17.32a

VÄGFÖRVALTNINGEN
I
SKARABORGS LÄN

Dnr 3878/47-78

Till

Jordbrukskonsulenten Herr E. Almlöf,

Hushållningssällskapet,

S k a r a.

Ang. Västölets dikningsföretag.

Refererande till samtal vid besök på platsen får vägförvaltningen härmed bekräfta att den är villig betala 300:- kronor till rubricerade företag för att företaget utför heltäckt ledning med erforderliga dagvattenbrunnar längs allmänna vägen Grästorp - Tråvad varvid gamla vägdiket helt igenfylles.

Förslag till arbetets utförande emotses i vanlig ordning.

Mariestad den 24 november 1947.

VÄGFÖRVALTNINGEN I SKARABORGS LÄN

Enligt uppdrag

S. Mattsson

S. Mattsson

96. 322.33a

VÄG- OCH VATTENBYGGNADSVERKET
VÄGFÖRVALTNINGEN
I SKARABORGS LÄN

Dnr 2005/49-43

H. J. Jonsson, Kålsbog Tengene

Till

Lantbrukskonsulent Erik Almlöf,

S k a r a.

Kålsbog

Ang. Anders-Jonsgårdens m.fl. dikningsföretag i Tengene socken.

Till svar å Eder skrivelse av den 20 maj 1949 får vägförvaltningen härmed meddela att trumma vid påle 8+77 å diket G - F kommer att på vägförvaltningens bekostnad anläggas i enlighet med av Eder upprättad plan.

Lämplig tidpunkt för arbetets utförande torde i god tid meddelas vägmästaren i Grästorps vägmästareområde.

1 ex. av planen återgår härmed.

Mariestad den 31 maj 1949.
VÄGFÖRVALTNINGEN I SKARABORGS LÄN
Enligt uppdrag

S. Mattsson

S. Mattsson

97. 32.34a.

VÄG- OCH VATTENBYGGNADSVERKET
VÄGFÖRVALTNINGEN
I SKARABORGS LÄN

Dnr 2004/49-43

Arvid Falk
Kålsbog. Tengene

Till

Lantbrukskonsulent Erik Almlöf,

S k a r a.

And. Jonsgården.

~~Ang. Kålsbogården m.fl. dikningsföretag i Tengene socken.~~

Till svar å Eder skrivelse av den 20 maj 1949 får vägförvaltningen härmed meddela att trumma vid påle 5 + 30 å diket B - C kommer vägförvaltningen att på egen bekostnad anlägga i överensstämmelse med Edert förslag.

Lämplig tidpunkt för arbetets utförande torde i god tid meddelas vägmästaren i Grästorps vägmästareområde.

1 ex. av planen återgår härmed.

Mariestad den 31 maj 1949.
VÄGFÖRVALTNINGEN I SKARABORGS LÄN
Enligt uppdrag

S. Mattsson

S. Mattsson

98. Dz 7.35.

Utdrag ur:

VÄG- OCH VATTENBYGGNADSVERKET
VÄGFÖRVALTNINGEN
I SKARABORGS LÄN

Till

Lantbruksingenjören S. Hallin,
Skara.

"--"

Dessutom anhålles om uppgift huruvida efter vägen Grästorp - Levene å åkerfälten c:a 0.7 km SO Grästorps kyrka planerats något torrläggningsföretag. Å en sträcka av 70 meter går ett avloppsdike omedelbart intill vägen. Dikesslänter och vägkanter äro mycket svaga, varför anordnande av täckt ledning varit föremål för diskussion. Vägförvaltningen vore tacksam för ett förslag även rörande denna ledning.

Mariestad den 20 januari 1950.

VÄGFÖRVALTNINGEN I SKARABORGS LÄN

Nils G. Lenas

Rätt utdraget intygar:

Ö267

Dr 7.314

xxx 13140 Till

Vägförvaltningen i Skaraborgs län
Mariestad.

Den 8 september 1947 hölls första sammanträde rörande laga syneförrättning berörande Anders Jonsgården m.fl. i Tengene socken. På grund av inskränkning i arbetskraften har förrättningen ej kunnat slutföras, men vilja vederbörande sakägare nu lägga en stam som ingår i företaget.

Vid sammanträdet var övervägmästare S. Mattsson närvarande.

Här berörd landsvägstrumma, påle 8+77 - 8+84, betecknad med F, beröres av företaget. Under sammanträdet anmäldes att trumman var raserad och att den ombyggts efter den 1 januari 1880, varför vägförvaltningens ombud ej hade något att erinra emot att vägförvaltningen bekostar nytt vattengenomlopp genom landsvägen jämte brunn uppströms vägen. Det nya genomloppet bör utföras av minst 375 mm rör och läggas till djup och dimensioner, som finnas angivna å bilagda skiss.

Enär arbetet med ovannämnda stam pågår är vederbörande tacksamma för snar behandling av ärendet.

Två utdrag ur planen äro avsedda för vägförvaltningen, det tredje torde benäget återsändas till undertecknad med yttrande. Skara den 20 maj 1949.

I tjänsten:

Erik Almlöf

Erik Almlöf
Lantbrukskonsulent

Bil. 33. a.

U T D R A G
ur plan till

ANDERS JONSGÅRDENS M.FL. DIKNINGSFÖRETAG
Tengene socken, Skaraborgs län

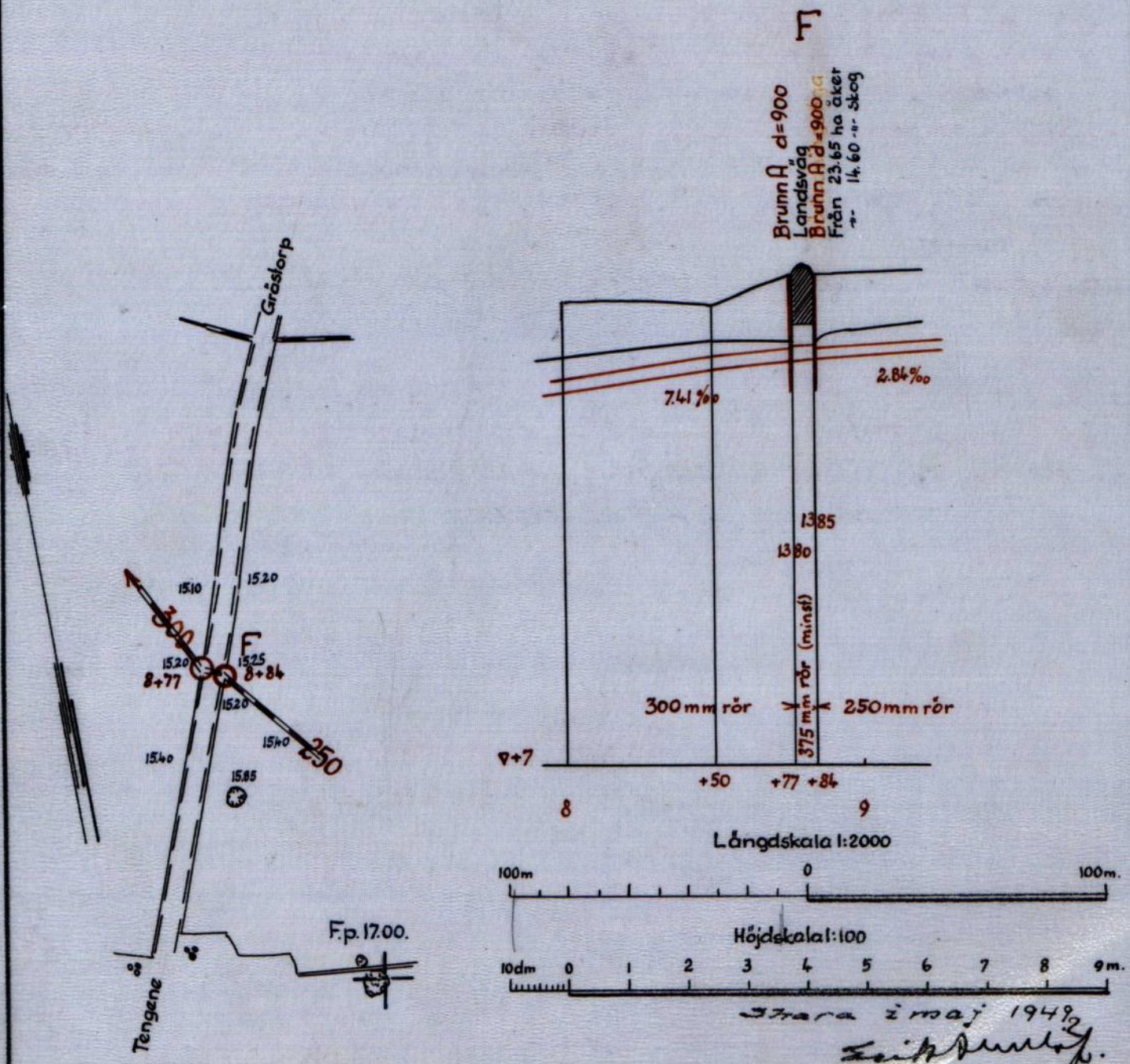

Till

Vägförvaltningen i Skaraborgs län
Mariestad.

Den 9 september 1947 hölls första sammanträde rörande laga syneförrättning berörande Kålsbogården m.fl. i Tengene socken. På grund av inskränkning i arbetskraften har förrättningen ej kunnat slutföras, men vilja vederbörande sakägare nu lägga en stam som ingår i företaget.

Vid sammanträdet var övervägmästare S. Mattsson närvarande.

Här berörd landsvägstrumma, påle 5+30 - 5+38, betecknad med C, berörres av företaget. Under sammanträdet anmäldes att trumman ombyggts eller breddats efter den 1 januari 1880, samt att den var för grund för den planerade dikningen. Vägförvaltningens ombud hade intet att erinra mot att vägförvaltningen påföres kostnaden för trummans omläggning jämte brunn uppströms vägen. Det nya genomloppet bör utföras av minst 450 mm rör och läggas till djup och dimensioner, som finnas angivna å bilagda skiss.

När arbetet med ovannämnda stam pågår är vederbörande tacksamma för snar behandling av ärendet.

Två utdrag ur planen äro avsedda för vägförvaltningen, det tredje torde benäget återsändas till undertecknad med yttrande. Skara den 20 maj 1949.

I tjänsten:

Erik Almlöf

Erik Almlöf
Lantbrukskonsulent

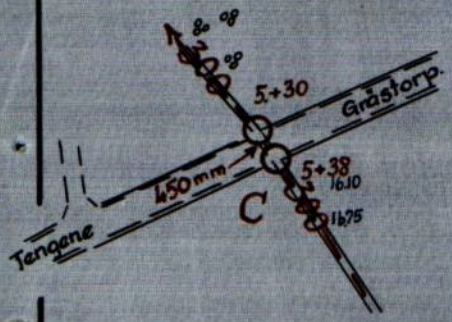

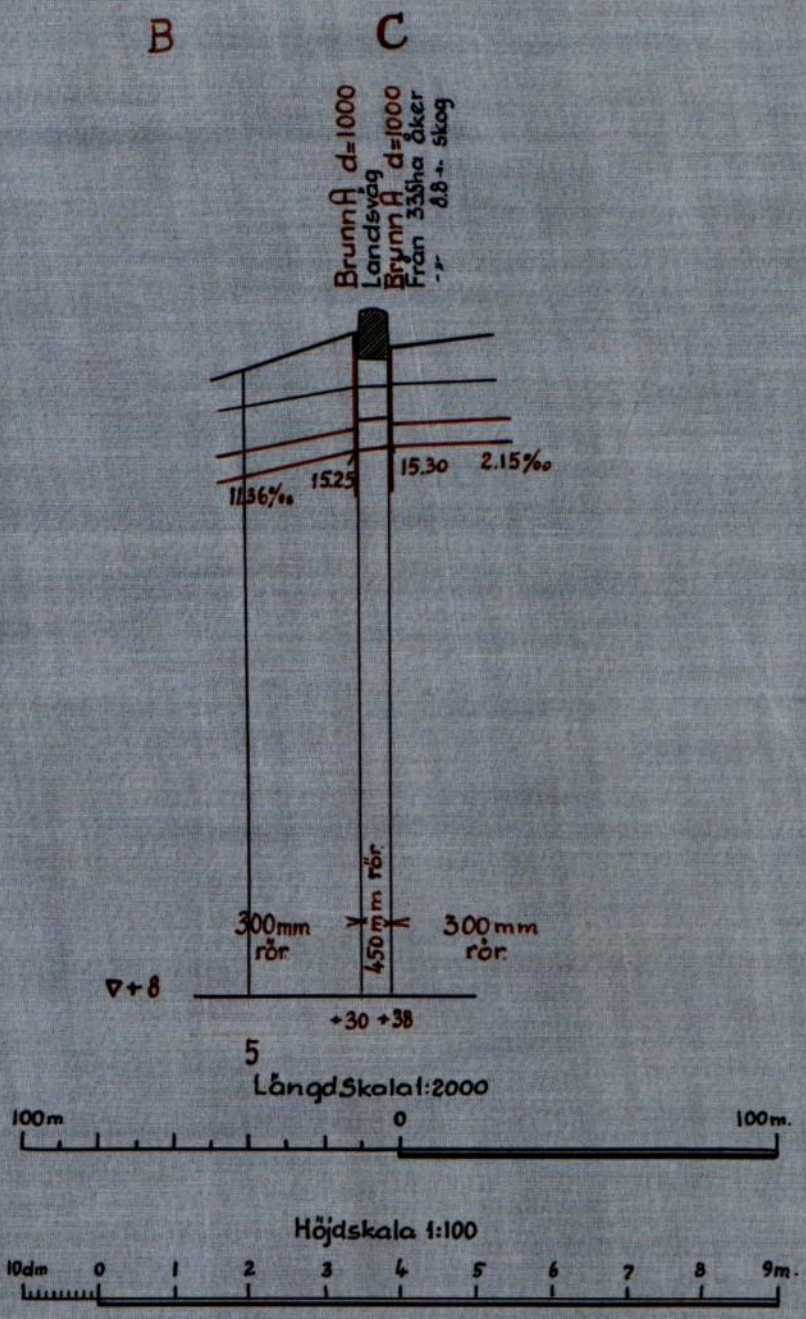

U T D R A G

ur plan till

F.p.1897.

KÅLSBOGÅRDENS M.FL. DIKNINGSFÖRETAG

Tengene socken, Skaraborgs län

Strara i maj 1949.

Erik Ahnlöf.

10 B. 322. 32 B.

A/S

Vägförvaltningen i Skaraborgs län,

Mariestad.

Angående igenläggning med 450 mm 18" rör av vägdike efter vägen Grästorp-Levene å åkerfält c:a 0,7 km SO Grästorps kyrka inom Västölet, Tengene dikningsföretag.

Den 3 oktober 1947 hölls första sammanträdet med rubricerade dikningsföretag. Eftersom det då ej förelåg förslag att igenlägga vägdiket med rör utan leda avloppsstammen direkt till vägtrumma, som är tillräcklig djup, kallades ej Vägförvaltningen till sammanträdet. Med anledning av vad som framkom under sammanträdet, sammanträffade undertecknad sedermera med övervägmästare S. Mattsson på platsen, varvid det ansågs lämpligt att diket utföres täckt. Därvid tänkte vi oss att det skulle åtgå 250 mm (10" rör). Enligt dessa grunder har Vägförvaltningen i skrivelse den 24 november 1947 förklarat sig villig betala 300:- kronor till företaget. Vid närmare beräkning framgick att det för heltäckt avlopp erfordrades 450 mm (18") rör. Med hänsyn därtill blir Vägförvaltningens kostnad större. Anser Vägförvaltningen däremot att diket kan utföras halvtäckt räcker det med 10" rör, varvid det föreslagna beloppet på 300:- kronor torde utgöra skälig ersättning till dikningsföretaget. Undertecknad anser dock lämpligast att diket utföres heltäckt.

Två avdrag äro avsedda för Vägförvaltningen, det tredje torde benäget återsända till undertecknad med Vägförvaltningens yttrande. Skara den 9 mars 1950.

Enligt uppdrag:

Erik Almlöf

Erik Almlöf
Lantbrukskonsulent.

104. 322.32C.

VÄG- OCH VATTENBYGGNADSVERKET
VÄGFÖRVALTNINGEN
I SKARABORGS LÄN

Dnr 1051-43/50

Ls/MJ

Lantbrukskonsulent Erik Almlöf,
Lantbruksnämnden i Skaraborgs län,
S k a r a.

Ang. igenläggning av dike efter väg 186 Grästorp-Levene ca 0.7 km SO Grästorps kyrka (Tengene dikningsföretag).

Med anledning av Eder skrivelse den 9 mars rörande rubr. anser vägförvaltningen lämpligast att ifrågavarande dike igenlägges med heltäckt ledning och är beredd att lämna bidrag till företaget för denna åtgärd.

Eftersom det är av visst värde för vägförvaltningen att få vägkanten å denna sträcka förstärkt, vore vägförvaltningen tacksam för uppgift när ifrågavarande dikningsföretag kan komma att igångsättas.

./. En av de översända kopiorna bifogas.

Mariestad den 13 mars 1950

VÄGFÖRVALTNINGEN I SKARABORGS LÄN

Nils G. Lenas

Dia. 32 d.

FÖRSLAG

till igenläggning med 450 mm 18 tums rör av vägdike efter vägen Grästorp - Levene å åkerfält c:a 0,7 km SO Grästorps kyrka.

(Tillhör Västölet, Tengene dikningsföretag.)

Skara i mars 1950.

Erik Almlöf
Förrättningsman.

F.p.=7,68

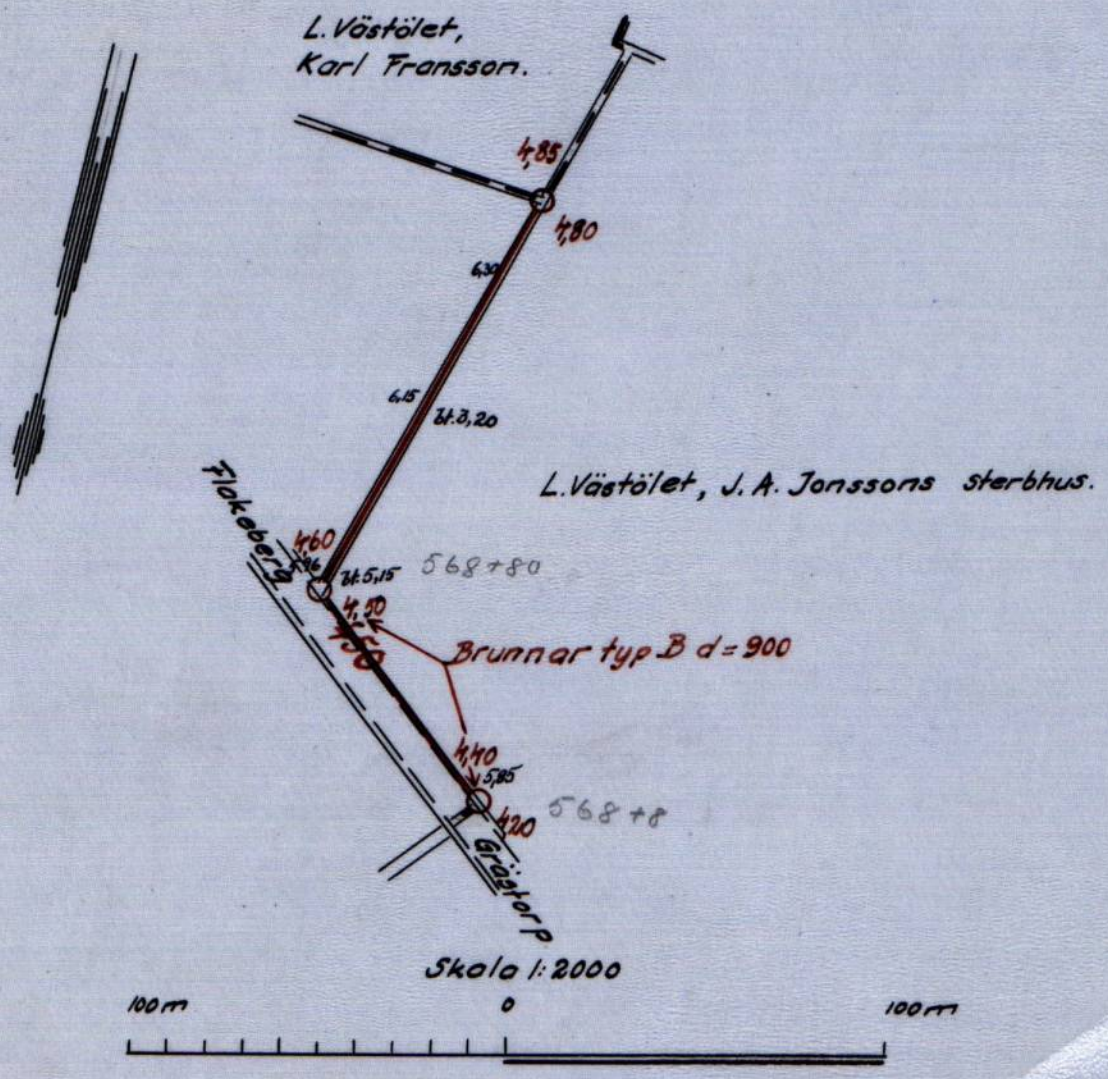

106. 322, 32 e.

A/S

Vägförvaltningen i Skaraborgs län,

Mariestad.

Ang. igenläggning av dike efter väg 186 Grästorp- Levene ca 0,7 km SO Grästorps kyrka (Tengene dikningsföretag).

Har emottagit Vägförvaltningens svar å ovan rubr. ärende med förfrågan när dikningsföretaget kan igångsättas. Med anledning därav får undertecknad meddela, att jag är förordnad att handlägga förrättningen i fråga och att sammanträde hållits. När förrättningen kan avslutas kan jag f.n. ej avgöra. Det torde emellertid ej bli förrän nästa år.

Skara den 16 mars 1950

I tjänsten

Erik Almlöf

Erik Almlöf

Lantbrukskonsulent.

Vägförvaltningen i Skaraborgs län,

M a r i e s t a d.

Ang. ombyggnad av vägtrummor genom vägen Grästorp - Tengene cirka 1.3 resp. 1.9 km från Grästorps kyrka.

För avgivande av sådant yttrande som föreskrives i 10 kap. 52 § vattenlagen översändes härmed utdrag ur planen för "Tengene Nordöstra dikningsföretag av år 1951".

./. Vid första sammanträde 8 september 1947 för ovan angivna företag upplystes att här berörda vägtrummor vid dike C - C^6, påle $76+^7$-$76+^{14}$ och dike I - I^1, påle $65+^{72}$-$65+^{80}$ voro ombyggda eller breddade efter 1 januari 1880 samt att de voro för grunda för den planerade dikningen. Vägförvaltningens ombud, övervägmästare S. Mattsson, hade intet att erinra mot att vägförvaltningen påföres kostnaden för trummornas ombyggnad jämte brunn uppströms vägen. De nya genomloppen böra utföras vid dike C - C^6 av minst 300 mm rör och vid dike I - I^1 minst 225 mm rör i enlighet med bilagda ritning. Två utdrag ur planen äro avsedda för vägförvaltningen, det tredje torde benäget återsändas till undertecknad med yttrande. Skara den 3 februari 1951.

I tjänsten:

Erik Almlöf.

E. Almlöf
Lantbrukskonsulent.

Utdrag ur planen till
Tengene Nordöstra dikningsföretag av år 1951
Tengene m.fl. socknar i Skaraborgs län.

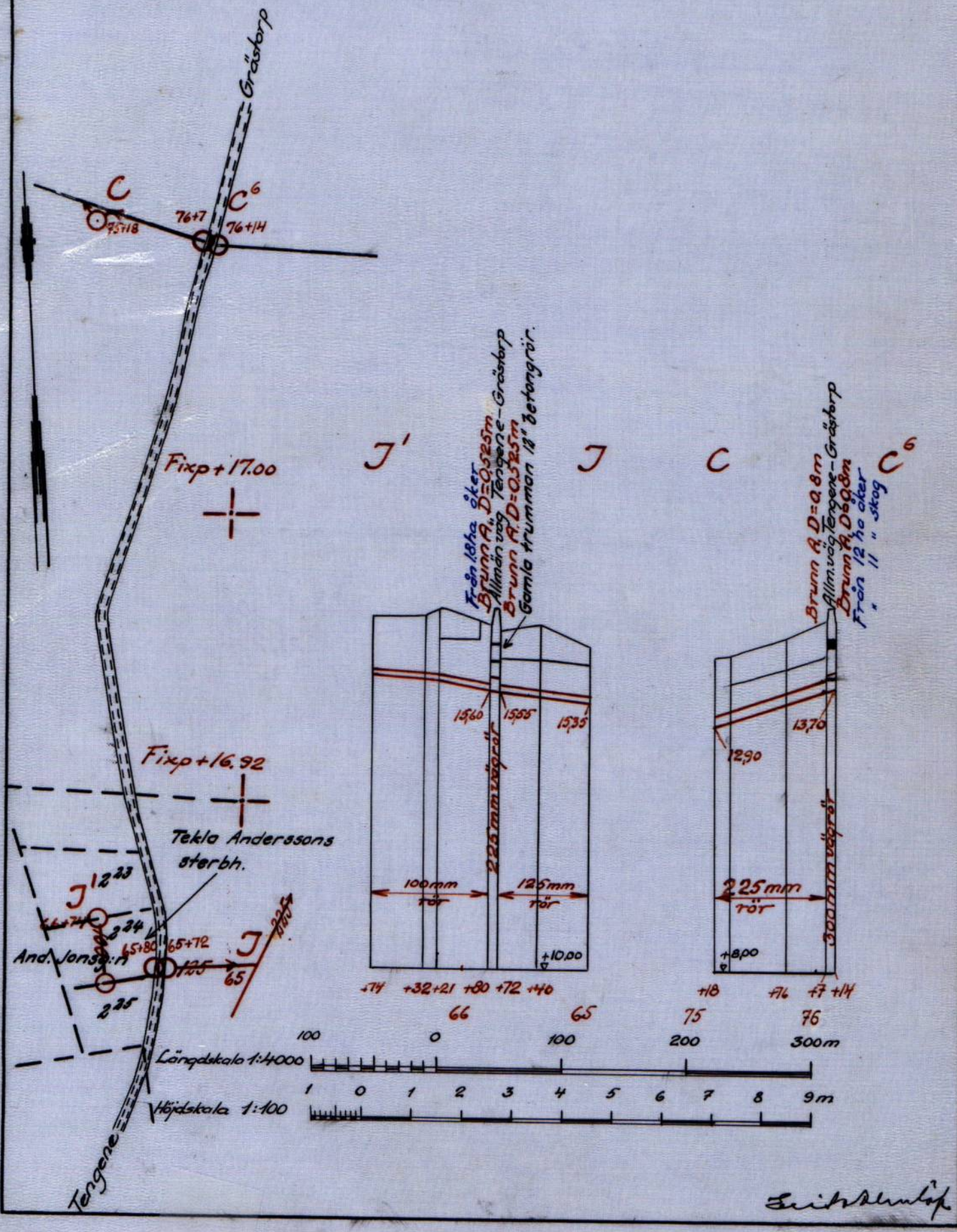

109. Dr 2.36 a

VÄG- OCH VATTENBYGGNADSVERKET
VÄGFÖRVALTNINGEN
I SKARABORGS LÄN

Dnr 459-43/51
Ls/MN

LANTBRUKSNÄMNDEN
I SKARABORGS LÄN
- 9 FEB. 1951
Diarie Nr .....

Lantbruksnämnden i Skaraborgs län,
S k a r a.

Betr. Tengene nordöstra dikningsföretag av år 1951.

Med anledning av Eder skrivelse den 3 februari 1951 i rubr. ärende får vägförvaltningen härmed meddela.

Vägförvaltningen har ur vägsynpunkt intet att erinra mot att vattengenomloppen genom väg nr 546 Grästorp - Tengene utföres på sätt som framgår av Edert förslag.

Vägförvaltningen kommer med hänsyn till nuvarande trummors ålder att utföra och bekosta de föreslagna vattengenomloppen jämte brunnar uppströms om vägen. Meddelande om företagets påbörjande och lämplig tidpunkt för läggande av de nya trummorna skall dock i god tid lämnas till vägmästaren i Grästorps vägmästareområde.

./. En av de översända utdragen ur planen återsändes.

Mariestad den 8 februari 1951

VÄGFÖRVALTNINGEN I SKARABORGS LÄN

Holger Andersson

/Nils G. Lenas.

110. Utr. 37.

Vägförvaltningen i Skaraborgs län

M a r i e s t a d .

Betr. Tengene nordöstra dikningsföretag av år 1951.

Slutsammanträde för rubr. laga syneförrättning enl. vattenlagen kommer att hållas i kommunalrummet, Grästorp, tisdagen den 13 mars 1951 klockan 10.00 fm., vilket härmed meddelas för kännedom.

För en del vattengenomlopp genom vägen 546 Grästorp-Tengene äro ändringsförslag upprättade. Å väg 186 Grästorp-Levene c:a 0,7 km SO Grästorps kyrka har, för igenläggning av vägdike med rör, Vägförvaltningen föreslagits bidraga med 300:- kronor. Utdrag ur planen har tidigare tillställts Vägförvaltningen utan att erinran gjorts mot föreslagna åtgärder enligt Vägförvaltningen skrivelser av den 8/2 1951, Dnr 459-43/51 Ls/MN resp. 24/11 1947, Dnr 3878/47-78 och 13/3 1950, Dnr 1051--43/50. Skara den 1 mars 1951.

I tjänsten:

Erik Almlöf

Erik Almlöf
Lantbrukskonsulent.

VÄRDERINGSLÄNGD

Fastighet och ägare / Ägobeskrivning	Ägofigur-nr	Förbättrad mark: åker, tomt, hektar	Förbättrad mark: annan, hektar	Värde pr ha: före, kronor	Värde pr ha: efter, kronor	Båtnad: pr ha, kronor	Båtnad: pr ägofigur, kronor
Tengene socken							
Ambjörnsgården 1[18]							
L.J. Österberg.							
Åker	1	2.78		1440	1800	360	1001:-
"	2	2.44		1620	1800	180	439:-
Alstringsbåtnad Summa	1,2	5.22					1440:-
Ambjörnsgården 1[7]							
Ivar Johansson							
Åker	3	1.13		1260	1800	540	610:-
"	4	0.36		1440	1800	360	130:-
Bete	5		0.40	700	1000	300	120:-
Alstringsbåtnad Summa	3-5	1.49	0.40				860:-
Brukningsbåtnad 420 m á 3:- kr/m							1260:-
			Summa	båtnad	kronor		2120:-
Kålsbogården 1[6]							
A.J. Jonzén							
Bete	6		0.14	700	1000	300	42:-
Åker	7	0.05		1440	1800	360	18:-
"	8	0.13		1080	1800	720	94:-
"	9	2.32		810	1800	990	2297:-
"	10	1.32		990	1800	810	1069:-
"	11	0.15		1440	1800	360	54:-
"	12	1.90		900	1800	900	1710:-
"	13	0.12		1440	1800	360	43:-
"	14	3.30		900	1800	900	2970:-
Bete	15		0.25	770	1400	630	158:-
Åker	16	1.31		1170	1800	630	825:-
"	17	2.42		1620	1800	180	436:-
överföres	6-17	13.02	0.39				9716:-

Lantbruksstyrelsen 3044 n, aug. 49, 20 000.

STATENS REPRODUKTIONSANSTALT 317249

Fastighet och ägare / Ägobeskrivning	Ägo-figur-nr	Förbättrad mark: åker, tomt, hektar	Förbättrad mark: annan, hektar	Värde pr ha: före, kronor	Värde pr ha: efter, kronor	Båtnad: pr ha, kronor	Båtnad: pr ägofigur, kronor
överfört	6-17	13.02	0.39				9716:-
åker	18	0.74		720	1800	1080	799:-
"	19	1.50		1260	1800	540	810:-
	20 a	0.88		900	1800	900	792:-
"	20 b	1.65		900	1800	900	1485:-
"	21	2.51		1080	1800	720	1807:-
	22 a	2.79		990	1800	810	2260:-
"	22 b	1.50		750	1500	750	1125:-
"	23	1.18		990	1500	810	956:-
"	24	1.46		1170	1500	630	920:-
Alstringsbåtnad Summa	6-24	27.23	0.39				20670:-
Brukningsbåtnad 2330 m å 2:- kr/m							4660:-
			Summa	båtnad	kronor		25330:-
Kålsbogården 1[17]							
Karl Bäcklund							
Tomt	25	0.11		1750	3500	1750	193:-
Alstringsbåtnad Summa	25	0.11					193:-
And. Jonsgården 2[37]							
Anna Persson							
Tomt	26	0.10		3150	3500	350	35:-
Alstringsbåtnad Summa	26	0.10					35:-
Anders Jonsgården 2[5]							
Anders Fredriksson							
åker	27	3.27		1080	1800	720	2354:-
tomt	28	0.25		2100	3500	1400	350:-
åker	29	0.32		1260	1800	540	173:-
"	30	2.00		810	1800	990	1980:-
"	31	1.32		900	1800	900	1188:-
"	32	0.96		960	1600	640	614:-
"	33	0.73		1280	1600	320	234:-
överföres	27-33	8.85					6893:-

VÄRDERINGSLÄNGD

Fastighet och ägare / Ägobeskrivning	Ägo-figur-nr	Förbättrad mark: åker, tomt, hektar	Förbättrad mark: annan, hektar	Värde pr ha: före, kronor	Värde pr ha: efter, kronor	Båtnad: pr ha, kronor	Båtnad: pr ägofigur, kronor
överfört	27-33	8.85					6893:-
åker	34	0.18		400	1600	1200	216:-
"	35	0.60		560	1600	1040	624:-
Alstringsbåtnad Summa	27-35	9.63					7733:-
Brukningsbåtnad 930 m å 2:- kr/m							1860:-
			Summa	båtnad	kronor		9573:-
Anders Jonsgården 2^{16}							
~~Josef~~ Emma Johanssons stbhs							
åker	36	0.26		720	1800	1080	281:-
tomt	37	0.38		2270	3500	1230	467:-
Alstringsbåtnad Summa	36, 37	0.64					748:-
Anders Jonsgården 2^{15}							
A.J. Jonzén							
åker	38	0.67		810	1800	990	663:-
"	39	0.39		630	1800	1170	456:-
"	40	0.24		720	1800	1080	259:-
"	41	0.01		1620	1800	180	2:-
"	42	0.97		1440	1800	360	349:-
Alstringsbåtnad Summa	38-42	2.28					1729:-
Brukningsbåtnad 40 m å 4:- kr/m							160:-
			Summa	båtnad	kronor		1889:-
And. Jonsgården 2^{25}							
J. Tengströms stbhs							
åker	43	0.29		1120	1600	480	139:-
Alstringsbåtnad Summa		0.29					139:-

Lantbruksstyrelsen 3044 n, aug. 49, 20 000.

STATENS REPRODUKTIONSANSTALT 317249

Fastighet och ägare / Ägobeskrivning	Ägo-figur-nr	Förbättrad mark: åker, tomt, hektar	Förbättrad mark: annan, hektar	Värde pr ha: före, kronor	Värde pr ha: efter, kronor	Båtnad: pr ha, kronor	Båtnad: pr ägofigur, kronor
And. Jonsgården 2^{24}							
Tekla Anderssons stbhs							
åker	44	0.31		880	1600	720	223:-
tomt	45	0.09		2270	3500	1230	111:-
Alstringsbåtnad Summa	44,45	0.40					334:-
And. Jonsgården 2^{23}							
Karl Andersson							
åker	46	0.31		640	1600	960	298:-
tomt	47	0.06		2980	3500	520	31:-
Alstringsbåtnad Summa	46,47	0.37					329:-
And. Jonsgården 2^{22}							
Arvid Falk							
tomt	48	0.15		3150	3500	350	53:-
åker	49	0.20		1040	1600	560	112:-
Alstringsbåtnad Summa	48,49	0.35					165:-
And. Jonsgården 2^{21}							
Johan Tengströms stbhs							
åker	50	1.70		1170	1800	630	1071:-
"	51	0.88		1080	1800	720	634:-
Alstringsbåtnad Summa	50,51	2.58					1705:-
Brukningsbåtnad 75 m å 2:- kr/m							150:-
				Summa båtnad kronor			1855:-
And. Jonsgården 2^{12}							
Johan Anderssons stbhs							
åker	52	0.84		720	1800	1080	907:-
"	53	0.95		960	1600	640	608:-
"	54	1.32		640	1600	960	1267:-
Alstringsbåtnad Summa	52-54	3.11					2782:-
Brukningsbåtnad 76 m å 4:- kr/m							304:-
				Summa båtnad kronor			3086:-

VÄRDERINGSLÄNGD

Fastighet och ägare / Ägobeskrivning	Ägofigur-nr	Förbättrad mark: åker, tomt, hektar	Förbättrad mark: annan, hektar	Värde pr ha: före, kronor	Värde pr ha: efter, kronor	Båtnad: pr ha, kronor	Båtnad: pr ägofigur, kronor
And. Jonsgården 2[3]							
Johan Anderssons stbhs							
åker	55	0.27		1120	1600	480	130:-
"	56	0.50		1280	1600	320	160:-
"	57	0.20		880	1600	720	144:-
	57 a	0.06		1400	1600	200	12:-
"	58	0.70		960	1600	640	448:-
Alstringsbåtnad Summa	55-58	1.73					894:-
Brukningsbåtnad 110 m á 4:- kr/m + 40 m á 2:- kr/m							520:-
			Summa båtnad kronor				1414:-
Tengene 16[1]							
Johan Anderssons stbhs							
åker (översvämning)	58 a	0.45		1280	1600	320	144:-
Alstringsbåtnad Summa	58 a	0.45					144:-
Brukningsbåtnad 360 m á 2:- kr/m							720:-
			Summa båtnad kronor				864:-
And. Jonsgården 2[17]							
A.J. Jonzén							
åker	59	0.43		900	1800	900	387:-
Alstringsbåtnad Summa	59	0.43					387:-
Brukningsbåtnad 95 m á 4:- kr/m							380:-
			Summa båtnad kronor				767:-
And. Jonsgården 2[18]							
A.J. Jonzén							
åker	60	0.48		810	1800	990	475:-
Alstringsbåtnad Summa	60	0.48					475:-
And. Jonsgården 2[19]							
A.J. Jonzén							
åker	61	0.46		720	1600	880	405:-
Alstringsbåtnad Summa	61	0.46					405:-

Lantbruksstyrelsen 3044 n, aug. 49, 20 000.

STATENS REPRODUKTIONSANSTALT 317249

Fastighet och ägare / Ägobeskrivning	Ägo-figur-nr	Förbättrad mark: åker, tomt, hektar	Förbättrad mark: annan, hektar	Värde pr ha: före, kronor	Värde pr ha: efter, kronor	Båtnad: pr ha, kronor	Båtnad: pr ägofigur, kronor
And. Jonsgården 2[20]							
A.J. Jonzén							
åker	62	0.42		800	1600	800	336:-
Alstringsbåtnad Summa	62	0.42					336:-
And. Jonsgården av 2[29]							
Anna Andersson							
åker	63	0.74		640	1600	960	710:-
tomt	64	0.09		700	3500	2800	252:-
Alstringsbåtnad Summa	63,64	0.83					962:-
And. Jonsgården av 2[23]							
Karl Andersson							
åker	65	0.85		640	1600	960	816:-
Alstringsbåtnad Summa	65	0.85					816:-
And. Jonsgården 2[28]							
Karl Andersson							
åker	66	1.50		640	1600	960	1440:-
Alstringsbåtnad Summa	66	1.50					1440:-
Brukningsbåtnad 70 m å 2:- kr/m							140:-
			Summa båtnad kronor				1580:-
And. Jonsgården 2[41]							
Algot Fredriksson							
åker	67	2.55		1080	1800	720	1836:-
"	68	0.53		1440	1800	360	191:-
Alstringsbåtnad Summa	67,68	3.08					2027:-

VÄRDERINGSLÄNGD

Fastighet och ägare / Ägobeskrivning	Ägofigur-nr	Förbättrad mark: åker, tomt, hektar	Förbättrad mark: annan, hektar	Värde pr ha: före, kronor	Värde pr ha: efter, kronor	Båtnad: pr ha, kronor	Båtnad: pr ägofigur, kronor
And. Jonsgården 2^{30}							
Algot Fredriksson							
åker	69	2.41		1080	1800	720	1735:-
"	70	2.27		1080	1800	720	1634:-
Alstringsbåtnad Summa	69,70	4.68					3369:-
Brukningsbåtnad 58 m á 2:- kr/m							116:-
			Summa båtnad kronor				3485:-
Kronogården 5^{11}							
Erik Johansson							
åker	71	0.57		900	1500	600	342:-
"	72	2.25		1530	1800	270	608:-
Alstringsbåtnad Summa	71,72	2.82					950:-
Brukningsbåtnad 272 m á 3:- kr/m							816:-
			Summa båtnad kronor				1766:-
Kronogården 5^{10}							
~~Lorentz~~ Anna Ottossons ~~stbhe~~							
åker	73	0.21		900	1500	600	126:-
"	74	0.42		900	1500	600	252:-
"	75	0.69		880	1600	720	497:-
Alstringsbåtnad Summa	73-75	1.32					875:-
Kronogården 5^{9}							
Karl Andersson							
åker	76	0.85		640	1600	960	816:-
"	77	0.17		480	1600	1120	190:-
Alstringsbåtnad Summa	76,77	1.02					1006:-
Brukningsbåtnad 56 m á 3:- kr/m							168:-
			Summa båtnad kronor				1174:-

Lantbruksstyrelsen 3044 n, aug. 49, 20 000.

STATENS REPRODUKTIONSANSTALT 317249

Fastighet och ägare / Ägobeskrivning	Ägo-figur-nr	Förbättrad mark: åker, tomt, hektar	Förbättrad mark: annan, hektar	Värde pr ha: före, kronor	Värde pr ha: efter, kronor	Båtnad: pr ha, kronor	Båtnad: pr ägofigur, kronor
Kronogården 5[8]							
Herman Fredriksson							
åker	78	0.12		640	1600	960	115:-
"	79	0.84		810	1800	990	832:-
"	80	0.22		640	1600	960	211:-
Alstringsbåtnad Summa	78-80	1.18					1158:-
Kronogården 5[7]							
Herman Fredriksson							
åker	81	0.07		720	1600	880	62:-
"	82	0.87		630	1800	1170	1018:-
"	83	0.07		800	1600	800	56:-
Alstringsbåtnad Summa	81-83	1.01					1136:-
Kronogården 5[6]							
Herman Fredriksson							
åker	84	1.01		810	1800	990	1000:-
"	84 a	0.04		560	1600	1040	42:-
"	85	0.02		1440	1600	160	3:-
Alstringsbåtnad Summa	84,85	1.07					1045:-
Brukningsbåtnad 90 m å 3:- kr/m							270:-
			Summa båtnad kronor				1315:-
Karl Andersgården 3[11]							
Herman Fredriksson							
åker	86	0.43		640	1600	960	413:-
"	87	0.22		560	1600	1040	229:-
"	88	0.45		1120	1600	480	216:-
Alstringsbåtnad Summa	86-88	1.10					858:-
Karl Andersgården 3[30]							
Ester Johansson							
åker	89	0.08		3180	3500	320	26:-
Alstringsbåtnad Summa	89	0.08					26:-

VÄRDERINGSLÄNGD

Fastighet och ägare / Ägobeskrivning	Ägofigur-nr	Förbättrad mark: åker, tomt hektar	Förbättrad mark: annan hektar	Värde pr ha: före kronor	Värde pr ha: efter kronor	Båtnad: pr ha kronor	Båtnad: pr ägofigur kronor
Karl Andersgården 3[12]							
Herman Fredriksson							
åker	90	0.65		640	1600	960	624:-
"	91	0.45		320	1600	1280	576:-
Alstringsbåtnad Summa	90,01	1.10					1200:-
Brukningsbåtnad 140 m á 3:- kr/m							420:-
			Summa båtnad kronor				1620:-
Karl Andersgården 3[13]							
Herman Fredriksson							
åker	92	0.37		1040	1600	560	207:-
"	93	0.65		720	1600	880	572:-
Alstringsbåtnad Summa	92,93	1.02					779:-
Karl Andersgården 3[14]							
Karl Andersson							
åker	94	0.20		1280	1600	320	64:-
"	95	0.92		480	1600	1120	1030:-
Alstringsbåtnad Summa	94,95	1.12					1094:-
Brukningsbåtnad 70 m á 3:- kr/m							210:-
			Summa båtnad kronor				1304:-
Karl Andersgården 3[15]							
~~Lorentz~~ Anna Ottosson~~s stbhs~~							
åker	96	0.40		750	1500	750	300:-
"	97	0.43		900	1500	600	258:-
"	98	0.45		750	1500	750	338:-
	99	0.32		750	1500	750	240:-
Alstringsbåtnad Summa	96-99	1.60					1136:-
Brukningsbåtnad 90 m á 2:- kr/m							180:-
			Summa båtnad kronor				1316:-

Lantbruksstyrelsen 3044 n, aug. 49, 20 000.

STATENS REPRODUKTIONSANSTALT 317249

Fastighet och ägare / Ägobeskrivning	Ägo-figur-nr	Förbättrad mark: åker, tomt, hektar	Förbättrad mark: annan, hektar	Värde pr ha: före, kronor	Värde pr ha: efter, kronor	Båtnad: pr ha, kronor	Båtnad: pr ägofigur, kronor
Kålsbogården 1 (av) 4							
Gustav Johansson							
åker	100	1.72		800	1600	800	1376:-
"	101	0.41		640	1600	960	394:-
"	102	0.82		640	1600	960	787:-
"	103	0.69		1280	1600	320	221:-
"	104	1.88		720	1800	1080	2030:-
"	105	1.02		1040	1600	560	571:-
"	106	1.42		720	1600	880	1250:-
"	107	0.80		600	1500	900	720:-
Alstringsbåtnad Summa	100-107	8.76					7349:-
Brukningsbåtnad 420 m å 3:- kr/m							1260:-
			Summa båtnad kronor				8609:-
Kålsbogården 1 (av) 3							
Erik Holm							
Brukningsbåtnad 90 m å 3:- kr/m			Summa kronor				270:-
Karl Andersgården 3 17							
Nils Johansson							
åker	108	0.71		900	1800	900	639:-
Alstringsbåtnad Summa	108	0.71					639:-
Karl Andersgården 3 18							
Axel Johansson							
åker	109	2.13		1170	1800	630	1342:-
Alstringsbåtnad Summa	109	2.13					1342:-

VÄRDERINGSLÄNGD

Fastighet och ägare / Ägobeskrivning	Ägo-figur-nr	Förbättrad mark: åker, tomt hektar	Förbättrad mark: annan hektar	Värde pr ha: före kronor	Värde pr ha: efter kronor	Båtnad: pr ha kronor	Båtnad: pr ägofigur kronor
Karl Andersgården (av) 3[3]							
Axel Johansson							
åker	110	1.67		630	1800	1170	1954:-
"	111	0.81		630	1800	1170	948:-
"	112	1.85		630	1800	1170	2165:-
"	113	0.25		800	1600	800	200:-
"	114	1.00		1540	1600	60	60:-
"	115	0.50		640	1600	960	480:-
"	116	0.83		800	1600	800	664:-
"	117	0.15		530	1500	970	146:-
Alstringsbåtnad Summa	110-117	7.06					6617:-
Brukningsbåtnad 323 m å 2:- kr/m							646:-
			Summa båtnad kronor				7263:-
And. Jonsgården 2[6]							
Arvid Pettersson							
åker	118	0.14		640	1600	960	134:-
"	119	0.86		640	1600	960	826:-
"	120	0.72		480	1600	1120	806:-
"	121	1.03		600	1700	1100	1133:-
"	122	2.06		680	1700	1020	2101:-
"	123	1.00		1020	1700	680	680:-
"	124	0.82		990	1800	810	664:-
"	125	1.16		720	1800	1080	1253:-
Alstringsbåtnad Summa	118-125	7.79					7597:-
Brukningsbåtnad 170 m å 3:- kr/m							510:-
			Summa båtnad kronor				8107:-

Lantbruksstyrelsen 3044 n, aug. 49, 20 000.

STATENS REPRODUKTIONSANSTALT 317249

Fastighet och ägare / Ägobeskrivning	Ägo-figur-nr	Förbättrad mark: åker, tomt hektar	Förbättrad mark: annan hektar	Värde pr ha: före kronor	Värde pr ha: efter kronor	Båtnad: pr ha kronor	Båtnad: pr ägofigur kronor
Källstorp Lilla 1^3, Källstorp Stora 1^2							
Arvid Pettersson							
åker	126	2.40		990	1800	810	1944:-
"	127	1.20		900	1800	900	1080:-
"	128	1.97		1440	1800	360	709:-
Alstringsbåtnad Summa	126-128	5.57					3733:-
Brukningsbåtnad 265 m å 3:- kr/m							795:-
			Summa båtnad kronor				4528:-
Karl Andersgården 3^{23}							
~~Josef~~ Arthur Johanssons ~~stbhs~~							
åker	129	1.23		990	1800	810	996:-
"	130	3.95		1260	1800	540	2133:-
"	131	1.10		1260	1800	540	594:-
"	132	1.68		1260	1800	540	907:-
"	133	0.10		1350	1500	150	15:-
"	134	0.37		480	1600	1120	414:-
"	135	0.60		640	1600	960	576:-
"	136	3.16		850	1700	850	2686:-
"	137	0.25		850	1700	850	213:-
"	138	0.31		850	1700	850	264:-
Alstringsbåtnad Summa	129-138	12.75					8798:-
Brukningsbåtnad 400 m å 3:- kr/m							1200:-
			Summa båtnad kronor				9998:-

VÄRDERINGSLÄNGD

Fastighet och ägare / Ägobeskrivning	Ägo-figur-nr	Förbättrad mark: åker, tomt hektar	Förbättrad mark: annan hektar	Värde pr ha: före kronor	Värde pr ha: efter kronor	Båtnad: pr ha kronor	Båtnad: pr ägofigur kronor
Karl Andersgården 3^{25}							
G. Alfredsson							
åker	139	1.15		640	1600	960	1104:-
"	140	1.40		640	1600	960	1344:-
"	141	1.03		400	1600	1200	1236:-
"	142	0.11		800	1600	800	88:-
Alstringsbåtnad Summa	139-142	3.69					3772:-
Brukningsbåtnad 86 m á 2:- kr/m							172:-
			Summa	båtnad kronor			3944:-
Karl Andersgården 3^{34}							
Erik Andersson							
åker	143	0.18		600	1500	900	162:-
Alstringsbåtnad Summa	143	0.18					162:-
Karl Andersgården av 3^{4}							
Erik Andersson							
åker	144	0.23		600	1500	900	207:-
Alstringsbåtnad Summa	144	0.23					207:-
Karl Andersgården 3^{3}							
G. Alfredsson							
åker	145	0.30		600	1500	900	270:-
Alstringsbåtnad	145	0.30					270:-
Karl Andersgården 3^{16}							
Erik Andersson							
åker	146	0.63		750	1500	750	473:-
"	147	0.17		750	1500	750	128:-
tomt	148	0.22		2700	3000	300	66:-
åker	149	1.62		1200	1500	300	486:-
Alstringsbåtnad Summa	146-149	2.64					1153:-

Lantbruksstyrelsen 3044 n, aug. 49, 20 000.
STATENS REPRODUKTIONSANSTALT 317249

Fastighet och ägare / Ägobeskrivning	Ägo-figur-nr	Förbättrad mark: åker, tomt, hektar	Förbättrad mark: annan, hektar	Värde pr ha: före, kronor	Värde pr ha: efter, kronor	Båtnad: pr ha, kronor	Båtnad: pr ägofigur, kronor
Karl Andersgården 3[24]							
Rudolf Andersson							
åker	150	1.48		1120	1500	380	562:-
"	151	2.38		1120	1500	380	904:-
tomt	152	0.26		1050	1500	450	117:-
åker	153	0.33		750	1500	750	248:-
Alstringsbåtnad Summa	150-153	4.45					1831:-
Brukningsbåtnad 172 m å 3:- kr/m							344:-
			Summa båtnad kronor				2175:-
Krösebacken 1[1]							
Gustav Teghammar							
åker	154	1.86		600	1500	900	1674:-
"	155	0.26		830	1500	670	174:-
"	156	1.35		530	1500	970	1310:-
"	157	1.20		680	1500	820	984:-
"	158	0.82		680	1500	820	672:-
"	159	1.20		770	1700	930	1116:-
"	160	1.32		600	1700	1100	1452:-
"	161	2.68		600	1700	1100	2948:-
"	162	2.04		600	1700	1100	2244:-
"	163	2.50		640	1600	960	2400:-
"	164	1.27		800	1600	800	1016:-
Alstringsbåtnad Summa	154-164	16.50					15990:-
Brukningsbåtnad 450 m å 2:- kr/m							900:-
			Summa båtnad kronor				16890:-
Källstorp Stora 1[3]							
Nils Johansson							
åker	165	0.57		750	1500	750	428:-
Alstringsbåtnad Summa	165	0.57					428:-

VÄRDERINGSLÄNGD

Fastighet och ägare / Ägobeskrivning	Ägo-figur-nr	Förbättrad mark: åker, tomt, hektar	Förbättrad mark: annan, hektar	Värde pr ha: före, kronor	Värde pr ha: efter, kronor	Båtnad: pr ha, kronor	Båtnad: pr ägofigur, kronor
Skattmanstomten 1^{3}							
Gustav Anerös							
åker	166	0.63		1400	1700	300	189:-
"	167	0.63		1400	1700	300	189:-
Alstringsbåtnad Summa	166,167	1.26					378:-
Karl Andersgården 3^{8}							
Johan Andersson							
åker	168	1.00		800	1600	800	800:-
"	169	1.00		1120	1600	480	480:-
"	170	1.23		1120	1600	480	590:-
"	171	0.63		1280	1600	320	202:-
"	172	0.32		1280	1600	320	102:-
"	173	2.43		540	1800	1260	3062:-
"	174	0.85		810	1800	990	842:-
"	175	1.30		810	1800	990	1287:-
"	176	1.00		810	1800	990	990:-
Alstringsbåtnad Summa	168-176	9.76					8355:-
Brukningsbåtnad 338 m å 3:- kr/m							1014:-
			Summa båtnad kronor				9369:-
Kålsbogården 1^{10}							
J. Hurtig							
åker	177	1.85		770	1700	930	1721:-
"	178	2.95		930	1800	1170	3452:-
Alstringsbåtnad Summa	177,178	4.80					5173:-
Brukningsbåtnad 387 m å 2:- kr/m							774:-
			Summa båtnad kronor				5947:-

Lantbruksstyrelsen 3044 n, aug. 49, 20 000.

STATENS REPRODUKTIONSANSTALT 317249

Fastighet och ägare / Ägobeskrivning	Ägo-figur-nr	Förbättrad mark: åker, tomt, hektar	Förbättrad mark: annan, hektar	Värde pr ha: före, kronor	Värde pr ha: efter, kronor	Båtnad: pr ha, kronor	Båtnad: pr ägofigur, kronor
Kålsbogården 1[9]							
J. Hurtig							
åker	179	2.16		720	1800	1080	2333:-
"	180	0.66		900	1800	900	594:-
"	181	0.34		1040	1600	560	190:-
"	182	0.70		880	1600	720	504:-
"	183	0.68		960	1600	640	435:-
Alstringsbåtnad Summa	179-183	4.54					4056:-
Brukningsbåtnad 167 m å 3:- kr/m							501:-
			Summa båtnad kronor				4557:-
Kålsbogården 1[12]							
J. Hurtig							
åker	184	0.45		960	1600	640	288:-
Alstringsbåtnad Summa	184	0.45					288:-
Kålsbogården 1[8]							
Karl Magnusson							
åker	185	0.38		800	1600	800	304:-
"	186	0.09		960	1600	640	58:-
"	187	0.95		850	1700	850	808:-
tomt	187 a	0.11		2840	3000	160	18:-
åker	188	0.92		830	1500	670	616:-
"	189	3.21		940	1700	760	2440:-
Alstringsbåtnad Summa	185-189	5.66					4244:-
Brukningsbåtnad 280 m å 2:- kr/m							560:-
			Summa båtnad kronor				4804:-

VÄRDERINGSLÄNGD

Fastighet och ägare / Ägobeskrivning	Ägo-figur-nr	Förbättrad mark: åker, tomt hektar	Förbättrad mark: annan hektar	Värde pr ha: före kronor	Värde pr ha: efter kronor	Båtnad: pr ha kronor	Båtnad: pr ägofigur kronor
Kålsbogården 1[7]							
Folke Jönsson							
åker	190	0.90		910	1400	490	441:-
"	191	0.62		800	1600	800	496:-
"	192	0.61		960	1600	640	390:-
"	193	0.35		1120	1600	480	168:-
"	194	1.83		990	1800	810	1482:-
"	195	1.77		940	1700	760	1345:-
Alstringsbåtnad Summa	190-195	6.08					4322:-
Brukningsbåtnad 272 m á 2:- kr/m							544:-
			Summa	båtnad	kronor		4866:-
Kålsbogården 1[16]							
Alfred Karlsson							
åker	196	1.00		1040	1600	560	560:-
"	197	1.75		1040	1600	560	980:-
Alstringsbåtnad Summa	196,197	2.75					1540:-
Kålsbogården 1[3]							
Georg Persson							
åker	198	0.75		900	1500	600	450:-
"	199	0.54		900	1500	600	324:-
"	200	1.33		750	1500	750	998:-
"	201	0.54		420	1400	980	529:-
"	202	0.26		700	1400	700	182:-
Alstringsbåtnad Summa	198-202	3.42					2483:-
Brukningsbåtnad 130 m á 3:- kr/m							390:-
			Summa	båtnad	kronor		2873:-

Lantbruksstyrelsen 3044 n, aug. 49, 20 000.

STATENS REPRODUKTIONSANSTALT 317249

Fastighet och ägare / Ägobeskrivning	Ägo-figur-nr	Förbättrad mark: åker, tomt, hektar	Förbättrad mark: annan, hektar	Värde pr ha: före, kronor	Värde pr ha: efter, kronor	Båtnad: pr ha, kronor	Båtnad: pr ägofigur, kronor
Karl Andersgården 3^{10}							
Gustav Johansson							
åker	203	0.82		560	1600	1040	853:-
"	204	0.60		960	1600	640	384:-
bete	205		0.10	900	1500	600	60:-
åker	206	1.33		970	1500	530	705:-
"	207	0.50		880	1600	720	360:-
"	208	1.25		640	1600	960	1200:-
"	209	1.15		640	1600	960	1104:-
"	210	0.58		830	1500	670	389:-
Alstringsbåtnad Summa	203-210	6.23	0.10				5055:-
Brukningsbåtnad 345 m á 2:- kr/m							690:-
			Summa båtnad kronor				5745:-
Kålsbogården (av) 1^{4}							
Gustav Johansson							
åker	211	0.26		530	1500	970	252:-
"	212	0.21		1050	1500	450	95:-
"	213	0.73		600	1500	900	657:-
Alstringsbåtnad Summa	211-213	1.20					1004:-
Brukningsbåtnad 69 m á 4:- kr/m							276:-
			Summa båtnad kronor				1280:-
Västölet 1^{34}							
Grästorps köping							
åker	214	1.00		830	1500	670	670:-
"	215	0.69		1600	1800	200	138:-
Alstringsbåtnad Summa	214,215	1.69					808:-
Brukningsbåtnad 135 m á 2:- kr/m							270:-
			Summa båtnad kronor				1078:-

VÄRDERINGSLÄNGD

Fastighet och ägare / Ägobeskrivning	Ägofigur-nr	Förbättrad mark: åker, tomt, hektar	Förbättrad mark: annan, hektar	Värde pr ha: före, kronor	Värde pr ha: efter, kronor	Båtnad: pr ha, kronor	Båtnad: pr ägofigur, kronor
Västölet 1[32]							
John E. Härnelius stbhs							
åker	216	0.31		1500	1600	100	31:-
"	217	0.34		1500	1800	300	102:-
"	218	2.37		1500	1800	300	711:-
"	219	1.31		720	1600	880	1153:-
"	220	0.82		970	1600	530	435:-
"	221	0.47		750	1500	750	353:-
"	222	1.35		750	1500	750	1013:-
"	223	0.71		680	1500	820	582:-
"	224	1.52		900	1500	600	912:-
Alstringsbåtnad Summa	216-224	9.20					5292:-
Brukningsbåtnad 642 m å 2:- kr/m							1284:-
			Summa båtnad kronor				6576:-
Västölet 1[14]							
Aug. Nyberg							
åker	225	1.66		830	1500	670	1112:-
"	226	1.20		750	1500	750	900:-
"	227	1.66		750	1500	750	1245:-
"	228	0.91		800	1600	800	728:-
"	229	2.52		720	1600	880	2218:-
"	230	3.00		810	1800	990	2970:-
"	231	2.13		810	1800	990	2109:-
"	232	0.90		990	1800	810	729:-
"	233	0.77		1080	1800	720	554:-
Alstringsbåtnad Summa		14.75					12565:-
Brukningsbåtnad 1590 m å 2:- kr/m							3180:-
			Summa båtnad kronor				15745:-

Lantbruksstyrelsen 3044 n, aug. 49, 20 000.

STATENS REPRODUKTIONSANSTALT 317249

Fastighet och ägare / Ägobeskrivning	Ägo-figur-nr	Förbättrad mark: åker, tomt, hektar	Förbättrad mark: annan, hektar	Värde pr ha: före, kronor	Värde pr ha: efter, kronor	Båtnad: pr ha, kronor	Båtnad: pr ägofigur, kronor
Stora Västölet 1[8]							
Karl Fransson							
åker	234	2.14		900	1800	900	1926:-
"	235	2.60		1260	1800	540	1404:-
Alstringsbåtnad Summa	234,235	4.74					3330:-
Brukningsbåtnad 152 m å 2:- kr/m							304:-
			Summa båtnad kronor				3634:-
Stora Västölet 1[7]							
J.A. Jonssons stbhs							
åker	236	1.55		1620	1800	180	279:-
Alstringsbåtnad Summa	236	1.55					279:-
Grästorps köping							
Stadsäga 371							
John E. Härnelius stbhs							
åker	237	1.45		1500	1800	300	435:-
"	238	1.70		1600	1800	200	340:-
"	239	0.54		1600	1800	200	108:-
Alstringsbåtnad Summa	237-239	3.69					883:-
Stadsäga 373							
ag Grästorps köping							
åker	240	1.37		1600	1800	200	274:-
Alstringsbåtnad Summa	240	1.37					274:-

VÄRDERINGSLÄNGD

Fastighet och ägare / Ägobeskrivning	Ägo-figur-nr	Förbättrad mark: åker, tomt hektar	Förbättrad mark: annan hektar	Värde pr ha: före kronor	Värde pr ha: efter kronor	Båtnad: pr ha kronor	Båtnad: pr ägofigur kronor
Bjärby socken							
L:a Västölet 1[4]							
J.A. Jonssons stbhs							
åker	241	0.55		540	1800	1260	693:-
"	242	0.82		1440	1800	360	295:-
Alstringsbåtnad Summa	241,242	1.37					988:-
Brukningsbåtnad 134 m á 2:- kr/m							268:-
			Summa båtnad kronor				1256:-
L:a Västölet 1[5]							
Karl Fransson							
åker	243	0.97		1260	1800	540	524:-
"	244	0.36		1440	1800	360	130:-
"	245	2.69		990	1800	810	2179:-
Alstringsbåtnad Summa	243-245	4.02					2833:-
Brukningsbåtnad 159 m á 2:- kr/m							318:-
			Summa båtnad kronor				3151:-
L:a Västölet 1[7]							
J.A. Jonssons stbhs							
åker	246	0.25		960	1600	640	160:-
"	247	0.47		960	1600	640	301:-
"	248	2.24		990	1800	810	1814:-
"	249	3.74		1080	1800	720	2693:-
"	250	0.15		1350	1800	450	68:-
Alstringsbåtnad Summa	246-250	6.85					5036:-
Brukningsbåtnad 277 m á 2:- kr/m							554:-
			Summa båtnad kronor				5590:-
L:a Västölet 1[8]							
J. Johanssons stbhs							
åker	251	0.05		1530	1800	270	14:-
Alstringsbåtnad	251	0.05					14:-

Lantbruksstyrelsen 3044 n, aug. 49, 20 000.

STATENS REPRODUKTIONSANSTALT 317249

Fastighet och ägare / Ägobeskrivning	Ägo-figur-nr	Förbättrad mark: åker, tomt hektar	Förbättrad mark: annan hektar	Värde pr ha: före kronor	Värde pr ha: efter kronor	Båtnad: pr ha kronor	Båtnad: pr ägofigur kronor
L:a Västölet 1[13]							
Sigfrid Johansson							
åker	252	2.76		900	1800	900	2484:-
"	253	1.97		900	1800	900	1773:-
"	254	3.31		900	1800	900	2979:-
"	255	1.32		990	1800	810	1069:-
"	256	2.56		1080	1800	720	1843:-
Alstringsbåtnad Summa	252-256	11.92					10148:-
Brukningsbåtnad 324 m á 2:- kr/m							648:-
			Summa båtnad kronor				10796:-
L:a Västölet 1[5]							
Karl Fransson							
åker	257	1.02		810	1800	990	1010:-
"	258	1.01		900	1800	900	909:-
Alstringsbåtnad Summa	257,258	2.03					1919:-
Brukningsbåtnad 349 m á 2:- kr/m							698:-
			Summa båtnad kronor				2617:-
L:a Västölet 1[4]							
J.A. Jonssons stbhs							
åker	259	1.53		880	1600	720	1102:-
Alstringsbåtnad Summa	259	1.53					1102:-
					A-båtn.		203717:-

VÄRDERINGSLÄNGD

Fastighet och ägare / Ägobeskrivning	Ägo-figur-nr	Förbättrad mark: åker, tomt, hektar	Förbättrad mark: annan, hektar	Värde pr ha: före, kronor	Värde pr ha: efter, kronor	Båtnad: pr ha, kronor	Båtnad: pr ägofigur, kronor
Sammandrag							
Samfälligheten A - M							
Tengene socken							
Ambjörnsgården 1[18]							
L.J. Österberg							
A-båtnad	1,2	5.22					1440:-
Ambjörnsgården 1[7]							
Ivar Johansson							
A-båtnad	3-5	1.49	0.40			860	
B-båtnad						1260	2120:-
Kålsbogården 1[6]							
A.J. Jonzén							
A-båtnad	6,7,14-22a,23,24	19.79	0.39			14278	
B-båtnad						3220	17498:-
Kålsbogården 1[17]							
Karl Bäcklund							
A-båtnad	25	0.11					193:-
And. Jonsgården 2[37]							
Anna Persson							
A-båtnad	26	0.10					35:-
And. Jonsgården 2[5]							
And. Fredriksson							
A-båtnad	27-33	8.85				6893	
B-båtnad						1860	8753:-
And. Jonsgården 2[16]							
~~Josef~~ Emma Johanssong ~~stbhs~~							
A-båtnad	36,37	0.64					748:-
And. Jonsgården 2[15]							
A.J. Jonzén							
A-båtnad	38,40-42	1.89				1273	
B-båtnad						160	1433:-
överföres		38.09	0.79				32220:-

Lantbruksstyrelsen 3044 n, aug. 49, 20 000.

STATENS REPRODUKTIONSANSTALT 317249

Fastighet och ägare / Ägobeskrivning	Ägo-figur-nr	Förbättrad mark: åker, tomt hektar	Förbättrad mark: annan hektar	Värde pr ha: före kronor	Värde pr ha: efter kronor	Båtnad: pr ha kronor	Båtnad: pr ägofigur kronor
överfört		38.09	0.79				32220:-
And. Jonsgården 2^{25}							
Johan Tengströms stbhs							
A-båtnad	43	0.29					139:-
And. Jonsgården 2^{24}							
Tekla Anderssons stbhs							
A-båtnad	44,45	0.40					334:-
And. Jonsgården 2^{23}							
Karl Andersson							
A-båtnad	46,47	0.37					329:-
Anders Jonsgården 2^{22}							
Arvid Falk							
A-båtnad	48,49	0.35					165:-
And. Jonsgården 2^{21}							
Johan Tengströms stbhs							
A-båtnad	50,51	2.58				1705	
B-båtnad						150	1855:-
And. Jonsgården 2^{12}							
Johan Anderssons stbhs							
A-båtnad	52	0.84					907:-
Samfälligheten A-M summa		42.92	0.79				35949:-
Samfälligheten B - B^{1}							
Kålsbogården 1^{6}							
A.J. Jonzén							
A-båtnad	8,9	2.45				2391	
B-båtnad						280	2671:-
Samfälligheten B-B^{1}		2.45					2671:-

VÄRDERINGSLÄNGD

Fastighet och ägare / Ägobeskrivning	Ägo-figur-nr	Förbättrad mark: åker, tomt, hektar	Förbättrad mark: annan, hektar	Värde pr ha: före, kronor	Värde pr ha: efter, kronor	Båtnad: pr ha, kronor	Båtnad: pr ägofigur, kronor
Samfälligheten N - N[3]							
Kålsbogården 1[6]							
A.J. Jonzén							
A-båtnad	10-13	3.49				2876	
B-båtnad						800	3676:-
Samfälligheten N-N[3] Summa		3.49					3676:-
Samfälligheten O - U							
And. Jonsgården 2[12]							
Johan Anderssons stbhs							
A-båtnad	53,54	2.27				1875	
B-båtnad						304	2179:-
And. Jonsgården 2[3]							
Johan Anderssons stbhs							
A-båtnad	55-58	1.73				894	
B-båtnad						520	1414:-
And. Jonsgården 2[15]							
A.J. Jonzén							
A-båtnad	39	0.39					456:-
And. Jonsgården 2[17]							
A.J. Jonzén							
A-båtnad	59	0.43				387	
B-båtnad						380	767:-
And. Jonsgården 2[18]							
A.J. Jonzén							
A-båtnad	60	0.48					475:-
And. Jonsgården 2[19]							
A.J. Jonzén							
A-båtnad	61	0.46					405:-
överföres		5.76					5696:-

Lantbruksstyrelsen 3044 n, aug. 49, 20 000.

STATENS REPRODUKTIONSANSTALT 317249

Fastighet och ägare Ägobeskrivning	Ägo-figur-nr	Förbättrad mark åker, tomt hektar	Förbättrad mark annan hektar	Värde pr ha före kronor	Värde pr ha efter kronor	Båtnad pr ha kronor	Båtnad pr ägofigur kronor
överfört		5.76					5696:-
And. Jonsgården 2^{20}							
A.J. Jonzén							
A-båtnad	62	0.42					336:-
And. Jonsgården av 2^{29}							
Anna Andersson							
A-båtnad	63-64	0.83					962:-
And. Jonsgården av 2^{29}							
Karl Andersson							
A-båtnad	65	0.85					816:-
And. Jonsgården 2^{28}							
Karl Andersson							
A-båtnad	66	1.50				1440	
B-båtnad						140	1580:-
Kålsbogården av 1^{4}							
Gustav Johansson							
A-båtnad	100-107	8.76				7349	
B-båtnad						1260	8609:-
And. Jonsgården 2^{5}							
And. Fredriksson							
A-båtnad	34,35	0.78					840:-
Karl Andersgården 3^{15}							
Anna ~~Lorentz~~ Ottossons ~~stbhe~~							
A-båtnad	97-99	1.20				836	
B-båtnad						180	1016:-
överföres		20.10					19855:-

VÄRDERINGSLÄNGD

Fastighet och ägare / Ägobeskrivning	Ägofigur-nr	Förbättrad mark: åker, tomt, hektar	Förbättrad mark: annan, hektar	Värde pr ha: före, kronor	Värde pr ha: efter, kronor	Båtnad: pr ha, kronor	Båtnad: pr ägofigur, kronor
överfört		20.10					19855:-
Karl Andersgården 3[14]							
Karl Andersson							
A-båtnad	95	0.92				1030	
B-båtnad						210	1240:-
Karl Andersgården 3[13]							
Herman Fredriksson							
A-båtnad	92,93	1.02					779:-
Karl Andersgården 3[12]							
Herman Fredriksson							
A-båtnad	90,91	1.10				1200	
B-båtnad						420	1620:-
Karl Andersgården 3[11]							
Herman Fredriksson							
A-båtnad	87,88	0.67					445:-
Kronogården 5[7]							
Herman Fredriksson							
A-båtnad	81	0.07					62:-
Kronogården 5[8]							
Herman Fredriksson							
A-båtnad	80	0.22					211:-
Karl Andersgården 3[10]							
Gustav Johansson							
A-båtnad	204-208	3.68	0.10			2709	
B-båtnad						434	3143:-
Tengene 16[1]							
Johan Anderssons stbhs							
A-båtnad (översvämning)	58 a	0.45				144	
B-båtnad						720	864:-
Samfälligheten O-U Summa		28.23	0.10				28219:-

Lantbrukssyrelsen 3044 n, aug. 49, 20 000.
STATENS REPRODUKTIONSANSTALT 317249

Fastighet och ägare / Ägobeskrivning	Ägo-figur-nr	Förbättrad mark: åker, tomt, hektar	Förbättrad mark: annan, hektar	Värde pr ha: före, kronor	Värde pr ha: efter, kronor	Båtnad: pr ha, kronor	Båtnad: pr ägofigur, kronor
Samfälligheten V - V[5]							
And. Jonsgården 2[41]							
Algot Fredriksson							
A-båtnad	67	3.08					2027:-
And. Jonsgården 2[30]							
Algot Fredriksson							
A-båtnad	69,70	4.68				3369	
B-båtnad						116	3485:-
Kronogården 5[11]							
Erik Johansson							
A-båtnad	71	0.57					342:-
Samfälligheten V-V[5] Summa		8.33					5854:-
Samfälligheten X - Ö							
Kronogården 5[11]							
Erik Johansson							
A-båtnad	72	2.25				608	
B-båtnad						816	1424:-
Kronogården 5[10]							
Anna ~~Lorentz~~ Ottossons ~~stbhe~~							
A-båtnad	73-75	1.32					875:-
Kronogården 5[9]							
Karl Andersson							
A-båtnad	76,77	1.02				1006	
B-båtnad						168	1174:-
Kronogården 5[8]							
Herman Fredriksson							
A-båtnad	78,79	0.96					947:-
överföres		5.55					4420:-

VÄRDERINGSLÄNGD

Fastighet och ägare / Ägobeskrivning	Ägo-figur-nr	Förbättrad mark: åker, tomt, hektar	Förbättrad mark: annan, hektar	Värde pr ha: före, kronor	Värde pr ha: efter, kronor	Båtnad: pr ha, kronor	Båtnad: pr ägofigur, kronor
överfört		5.55					4420:-
Kronogården 5[7]							
Herman Fredriksson							
A-båtnad	82,83	0.94					1074:-
Kronogården 5[6]							
Herman Fredriksson							
A-båtnad	84,84a,85	1.07				1045	
B-båtnad						270	1315:-
Karl Andersgården 3[15]							
~~Lorents~~ Anna Ottosson							
A-båtnad	96	0.40					300:-
Karl Andersgården 3[14]							
Karl Andersson							
A-båtnad	94	0.20					64:-
Karl Andersgården 3[11]							
Herman Fredriksson							
A-båtnad	86	0.43					413:-
Karl Andersgården 3[30]							
Ester Johansson							
A-båtnad	89	0.08					26:-
Kålsbogården 1[3]							
Erik Holm							
B-båtnad							270:-
Karl Andersgården 3[17]							
Nils Johansson							
A-båtnad	108	0.71					639:-
Karl Andersgården 3[18]							
Axel Johansson							
A-båtnad	109	2.13					1342:-
överföres		11.51					9863:-

Lantbruksstyrelsen 3044 n, aug. 49, 20 000.

STATENS REPRODUKTIONSANSTALT 317249

Fastighet och ägare / Ägobeskrivning	Ägo-figur-nr	Förbättrad mark: åker, tomt hektar	Förbättrad mark: annan hektar	Värde pr ha: före kronor	Värde pr ha: efter kronor	Båtnad: pr ha kronor	Båtnad: pr ägofigur kronor
överfört		11.51					9863:-
Karl Andersgården 3[3]							
Axel Johansson							
A-båtnad	110-116	6.91				6471	
B-båtnad						646	7117:-
And. Jonsgården 2[6]							
Arvid Pettersson							
A-båtnad	122	2.06					2101:-
Samfälligheten X-Ö Summa		20.48					19081:-
Samfälligheten Aa - Ad							
Källstorp Lilla 1[3], Källstorp Stora 1[2]							
Arvid Pettersson							
A-båtnad	126-128	5.57				3733	
B-båtnad						795	4528:-
And. Jonsgården 2[6]							
Arvid Pettersson							
A-båtnad	118-121 123-125	5.73				5496	
B-båtnad						510	6006:-
Karl Andersgården 3[3]							
Axel Johansson							
A-båtnad	117	0.15					146:-
Karl Andersgården 3[23]							
~~Josef~~ Artur Johanssons ~~stbhs~~							
A-båtnad	129-138	12.75				8798	
B-båtnad						1200	9998:-
överföres		24.20					20678:-

VÄRDERINGSLÄNGD

Fastighet och ägare Ägobeskrivning	Ägo-figur-nr	Förbättrad mark åker, tomt hektar	Förbättrad mark annan hektar	Värde pr ha före kronor	Värde pr ha efter kronor	Båtnad pr ha kronor	Båtnad pr ägofigur kronor
överfört		24.20					20678:-
Karl Andersgården 3[25]							
G. Alfredsson							
A-båtnad	139-141	3.58				3684	
B-båtnad						172	3856:-
Krösebacken 1[1]							
Gustav Teghammar							
A-båtnad	154-160	8.01				7382	
B-båtnad						100	7482:-
Samfälligheten Aa-Ad Summa		35.79					32016:-
Samfälligheten Ae - Ai							
Karl Andersgården 3[25]							
G. Alfredsson							
A-båtnad	142	0.11					88:-
Karl Andersgården 3[34]							
Erik Andersson							
A-båtnad	143	0.18					162:-
Karl Andersgården (av) 3[4]							
Erik Andersson							
A-båtnad	144	0.23					207:-
Karl Andersgården (av) 3[3]							
G. Alfredsson							
A-båtnad	145	0.30					270:-
Karl Andersgården 3[16]							
Erik Andersson							
A-båtnad	146-149	2.64					1153:-
Karl Andersgården 3[24]							
Rudolf Andersson							
A-båtnad	150-153	4.45				1831	
B-båtnad						344	2175:-
överföres		7.91					4055:-

Lantbruksstyrelsen 3044 n, aug. 49, 20 000.
STATENS REPRODUKTIONSANSTALT 317249

Fastighet och ägare / Ägobeskrivning	Ägo-figur-nr	Förbättrad mark: åker, tomt hektar	Förbättrad mark: annan hektar	Värde pr ha: före kronor	Värde pr ha: efter kronor	Båtnad: pr ha kronor	Båtnad: pr ägofigur kronor
överfört		7.91					4055:-
Krösebacken 1[1]							
Gustav Teghammar							
A-båtnad	161-164	8.49				8608	
B-båtnad						800	9408:-
Källstorp Stora 1[3]							
Nils Johansson							
A-båtnad2	165	0.57					428:-
Skattmanstomten 1[3]							
Gustav Anerös							
A-båtnad	166,167	1.26					378:-
Samfälligheten Ae-Ai Summa		18.23					14269:-
Samfälligheten Ak - Am							
Karl Andersgården 3[8]							
Johan Andersson							
A-båtnad	173-176	5.58				6181	
B-båtnad						861	7042:-
Samfälligheten Ak - Am		5.58					7042:-
Samfälligheten An - Ap							
Karl Andersgården 3[8]							
Johan Andersson							
A-båtnad	168-170,172	3.55				1972	
B-båtnad						153	2125:-
Kålsbogården 1[10]							
J. Hurtig							
A-båtnad	177,178	4.80				5173	
B-båtnad						774	5947:-
överföres		8.35					8072:-

VÄRDERINGSLÄNGD

Fastighet och ägare / Ägobeskrivning	Ägofigur-nr	Förbättrad mark: åker, tomt, hektar	Förbättrad mark: annan, hektar	Värde pr ha: före, kronor	Värde pr ha: efter, kronor	Båtnad: pr ha, kronor	Båtnad: pr ägofigur, kronor
överfört		8.35					8072:-
Kålsbogården 1[9]							
J. Hurtig							
A-båtnad	180,181	1.00				784	
B-båtnad						501	1285:-
Samfälligheten An - Ap		9.35					9357:-
Samfälligheten Ar - Ay[4]							
Karl Andersgården 3[8]							
Johan Andersson							
A-båtnad	171	0.63					202:-
Kålsbogården 1[9]							
J. Hurtig							
A-båtnad	179,182,183	3.54					3272:-
Kålsbogården 1[12]							
J. Hurtig							
A-båtnad	184	0.45					288:-
Kålsbogården 1[8]							
Karl Magnusson							
A-båtnad	185-189	5.66				4244	
B-båtnad						560	4804:-
Kålsbogården 1[7]							
Folke Jönsson							
A-båtnad	190-195	6.08				4322	
B-båtnad						544	4866:-
Kålsbogården 1[16]							
Alfred Karlsson							
A-båtnad	196,197	2.75					1540:-
överföres		19.11					14972:-

Lantbruksstyrelsen 3044 n, aug. 49, 20 000.

STATENS REPRODUKTIONSANSTALT 317249

Fastighet och ägare / Ägobeskrivning	Ägo-figur-nr	Förbättrad mark: åker, tomt, hektar	Förbättrad mark: annan, hektar	Värde pr ha: före, kronor	Värde pr ha: efter, kronor	Båtnad: pr ha, kronor	Båtnad: pr ägofigur, kronor
överfört		19.11					14972:-
Karl Andersgården 3[10]							
Gustav Johansson							
A-båtnad	203,209,210	2.55				2346	
B-båtnad						256	2602:-
Kålsbogården (gr) 1[4]							
Gustav Johansson							
A-båtnad	211,212	0.47				347	
B-båtnad						104	451:-
Kålsbogården (gr) 1[3]							
Georg Persson							
A-båtnad	201,202	0.80					711:-
Bjärby socken							
Lilla Västölet 1[13]							
Sigfrid Johansson							
A-båtnad	252-256	11.92				10148	
B-båtnad						648	10796:-
Lilla Västölet 1[7]							
J.A. Jonssons stbhs							
A-båtnad	248-250	6.13				4575	
B-båtnad						554	5129:-
Lilla Västölet 1[8]							
J. Johanssons stbhs							
A-båtnad	251	0.05					14:-
Lilla Västölet 1[5]							
Karl Fransson							
A-båtnad	243-245	4.02				2833	
B-båtnad						318	3151:-
överföres		45.05					37826:-

VÄRDERINGSLÄNGD

Fastighet och ägare / Ägobeskrivning	Ägofigur-nr	Förbättrad mark: åker, tomt hektar	Förbättrad mark: annan hektar	Värde pr ha: före kronor	Värde pr ha: efter kronor	Båtnad: pr ha kronor	Båtnad: pr ägofigur kronor
överfört		45.05					37826:-
Tengene socken							
Stora Västölet 1^{8}							
Karl Fransson							
A-båtnad	234,235	4.74				3330	
B-båtnad						304	3634:-
Stora Västölet 1^{7}							
J.A. Jonssons stbhs							
A-båtnad	236	1.55					279:-
Bjärby socken							
Lilla Västölet 1^{4}							
J.A. Jonssons stbhs							
A-båtnad	242	0.82					295:-
Samfälligheten Ar - Ay'		52.16					42034:-
Samfälligheten Ay' - Aä^{1}							
Bjärby socken							
Lilla Västölet 1^{4}							
J.A. Jonssons stbhs							
A-båtnad	241	0.55				693	
B-båtnad						268	961:-
Lilla Västölet 1^{7}							
J.A. Jonssons stbhs							
A-båtnad	246,247	0.72					461:-
Tengene socken							
Västölet 1^{14}							
Aug. Nyberg							
A-båtnad	225-233	14.75				12565	
B-båtnad						3180	15745:-
överföres		16.02					17167:-

Lantbruksstyrelsen 3044 n, aug. 49, 20 000.

STATENS REPRODUKTIONSANSTALT 317249

Fastighet och ägare / Ägobeskrivning	Ägo-figur-nr	Förbättrad mark: åker, tomt, hektar	Förbättrad mark: annan, hektar	Värde pr ha: före, kronor	Värde pr ha: efter, kronor	Båtnad: pr ha, kronor	Båtnad: pr ägofigur, kronor
överfört		16.02					17167:-
Västölet 1[32]							
John E. Härnelius stbha							
A-båtnad	223,224	2.23				1494	
B-båtnad						664	2158:-
Västölet 1[34]							
Grästorps köping							
A-båtnad	214	1.00				670	
B-båtnad						270	940:-
Kålsbogården 1[6]							
A.J. Jonzén							
A-båtnad	22 b	1.50				1125	
B-båtnad						360	1485:-
Kålsbogården (av) 1[4]							
Gustav Johansson							
A-båtnad	213	0.73				657	
B-båtnad						172	829:-
Kålsbogården (av) 1[3]							
Georg Persson							
A-båtnad	198-200	2.62				1772	
B-båtnad						390	2162:-
Samfälligheten Ay'- Aä[1]		24.10					24741:-

VÄRDERINGSLÄNGD

Fastighet och ägare / Ägobeskrivning	Ägo-figur-nr	Förbättrad mark: åker, tomt, hektar	Förbättrad mark: annan, hektar	Värde pr ha: före, kronor	Värde pr ha: efter, kronor	Båtnad: pr ha, kronor	Båtnad: pr ägofigur, kronor
Samfälligheten Aö - Aö[1]							
Västölet 1[32]							
John E. Härnelius stbhs							
A-båtnad	216-222	6.97				3798	
B-båtnad						620	4418:-
Västölet 1[34]							
Grästorps köping							
A-båtnad	215	0.69					138:-
Grästorps köping							
Stadsäga 371							
John E. Härnelius stbhs							
A-båtnad	237-239	3.69					883:-
Stadsäga 373							
Grästorps köping							
A-båtnad	240	1.37					274:-
Samfälligheten Aö - Aö[1] Summa		12.72					5713:-
Samfälligheten Aq - Aq[1]							
Bjärby socken							
L:a Västölet 1[5]							
Karl Fransson							
A-båtnad	257,258	2.03				1919	
B-båtnad						698	2617:-
L:a Västölet 1[4]							
J.A. Jonssons stbhs							
A-båtnad	259	1.53					1102:-
Samfälligheten Aq - Aq[1] Summa		3.56					3719:-

Lantbruksstyrelsen 3044 n, aug. 49, 20 000.

STATENS REPRODUKTIONSANSTALT 317249

Fastighet och ägare / Ägobeskrivning	Ägo-figur-nr	Förbättrad mark: åker, tomt hektar	Förbättrad mark: annan hektar	Värde pr ha: före kronor	Värde pr ha: efter kronor	Båtnad: pr ha kronor	Båtnad: pr ägofigur kronor
Slutsammandrag							
Samfälligheten A - M		42.92	0.79				35949:-
" B - B^1		2.45					2671:-
" N - N^3		3.49					3676:-
" O - U		28.23	0.10				28219:-
" V - V^5		8.33					5854:-
" X - Ö		20.48					19081:-
" Aa - Ad		35.79					32016:-
" Ae - Ai		18.23					14269:-
" Ak - Am		5.58					7042:-
" An - Ap		9.35					9357:-
" Ar - Ay^4		52.16					42034:-
" Ay' - $Aä^1$		24.10					24741:-
" Aö - $Aö^1$		12.72					5713:-
" Aq - Aq^1		3.56					3719:-
Summa		267.39	0.89				234341:-
Totalsumma		268.28 ha					
Summa alstringsbåtnad							203637
" brukningsbåtnad							30704

Grästorp den 13 mars 1951.

Erik Almlöf
Förrättningsman

Oskar Eriksson .... Viktor Andersson

Biträdande gode man.

Brukningsbåtnad.

Beräknad med ledning av "Fältarronderingskommitténs" undersökningar.

Fastighet och ägare	Läge	Längd m	Kronor pr m	Kostnad kr	Summa kr
Samfälligheten A-M					
Ambjörnsgården 1^{7}					
Ivar Johansson	1+98-2+68	70	3:--	210:--	
	3+52-7+2	350	3:--	1.050:--	1.260:--
Kålsbogården 1^{6}					
A.J. Jonzén	7+9-12+70	552	2:--	1.104:--	
	32-34+38	238	2:--	476:--	
	30-31+40	140	2:--	280:--	
	28-29+13	113	2:--	226:--	
	37-41+71	457	2:--	914:--	
	60-61+10	110	2:--	220:--	3.220:--
Anders Jonsgården 2^{5}					
Anders Fredriksson	12+75-15+30	260	2:--	520:--	
	15+64-16+14	50	2:--	100:--	
	16+85-17+70	85	2:--	170:--	
	18+80-19+61	81	2:--	162:--	
	70-71+40	140	2:--	280:--	
	65-65+72	72	2:--	144:--	
	55-56+22	122	2:--	244:--	
	25-27+80	120	2:--	240:--	1.860:--
Anders Jonsgården 2^{15}					
A. J. Jonzén	68+54-68+96	40	4:--	160:--	160:--
Anders Jonsgården 2^{21}					
Johan Tengströms sterbhus	43+33-44+21	75	2:--	150:--	150:--
				Samfälligheten A-M kronor	6.650:--
Samfälligheten B-B^{1}					
Kålsbogården 1^{6}					
A. J. Jonzén	45-46+41	140	2:--	280:--	280:--
				Samfälligheten B-B^{1} kronor	280:--
Samfälligheten N-N^{3}					
Kålsbogården 1^{6}					
A. J. Jonzén	50-53+23	300	2:--	600:--	
	54-54+125	100	2:--	200:--	800:--
				Samfälligheten N-N^{3} kronor	800:--

Fastighet och ägare	Läge	Längd m	Kronor pr m	Kostnad kr	Summa kr
Samfälligheten O-U					
Tengene 16[1]					
Johan Anderssons sterbhus	i fig. 58 a	360	2:--	720:--	720:--
Anders Jonsgården 2[12]					
Johan Anderssons sterbhus	106+31-107+7	76	4:--	304:--	304:--
Anders Jonsgården 2[3]					
Johan Anderssons sterbhus	105+10-106+31	110	4:--	440:--	
	i fig. 57 a	40	2:--	80:--	520:--
Anders Jonsgården 2[17]					
A. J. Jonzén	107+7-108+6	95	4:--	380:--	380:--
Anders Jonsgården 2[28]					
Karl Andersson	122+65-123+35	70	2:--	140:--	140:--
Kålsbogården 1[4]					
Gustav Johansson	108+6-112	158	3:--	474:--	
	138-139+81	149	3:--	447:--	
	127+72-128+85	113	3:--	339:--	1.260:--
Karl Andersgården 3[15]					
~~Lorentz~~ Anna Ottossons ~~sterbhus~~	112-113+44	90	2:--	180:--	180:--
Karl Andersgården 3[14]					
Karl Andersson	113+44-114+17	70	3:--	210:--	210:--
Karl Andersgården 3[12]					
Herman Fredriksson	114+59-116+26	140	3:--	420:--	420:--
Karl Andersgården 3[10]					
Gustav Johansson	145+98-148+27	128	2:--	256:--	
	116+77-117+66	89	2:--	178:--	434:--
			Samfälligheten O-U kronor		4.568:--
Samfälligheten V-V[5].					
Anders Jonsgården 2[30]					
Algot Fredriksson	215-215+58	58	2:--	116:--	116:--
			Samfälligheten V-V[5] kronor		116:--
Samfälligheten X-Ö.					
Kronogården 5[11]					
Erik Johansson	220+94-223+66	272	3:--	816:--	816:--
Kronogården 5[9]					
Karl Andersson	237+72-238+28	56	3:--	168:--	168:--
				Överfört	984:--

Fastighet och ägare	Läge	Längd m	Kronor pr m	Kostnad kr	Summa kr
Kronogården 5[6] Överfört					984:--
Herman Fredriksson	223+66-224+73	90	3:--	270:--	270:--
Kålsbogården 1[3]					
Erik Holm	220-221+94	90	3:--	270:--	270:--
Karl Andersgården 3[3]					
Axel Johansson	225+86-227+7	121	2:--	242:--	
	241+75-242+50	75	2:--	150:--	
	229+82-231+9	127	2:--	254:--	646:--
			Samfälligheten X-Ö kronor		2.170:--
Samfälligheten Aa-Ad.					
Källstorp Lilla, 1[3] Källstorp Stora 1[2].					
Arvid Pettersson	301+83-304+12	155	3:--	465:--	
	348-349+10	110	3:--	330:--	795:--
Anders Jonsgården 2[6]					
Axel Johansson	304+12-304+62	50	3:--	150:--	
	323+91-325+91	120	3:--	360:--	510:--
Karl Andersgården 3[23]					
~~Josef~~ Artur Johanssons ~~sterbhus~~	304+62-306+57	210	3:--	630:--	
	322+20-330-331 +25	190	3:--	570:--	1.200:--
Karl Andersgården 3[25]					
G. Alfredsson	332+18-333+4	86	2:--	172:--	172:--
Krösebacken 1[1]					
Gustaf Teghammar	311+16-311+73	50	2:--	100	100:--
			Samfälligheten Aa-Ad kronor		2.777:--
Samfälligheten Ae-Ai.					
Karl Andersgården 3[24]					
Rudolf Andersson	360+89-362+61	172	2:--	344:--	344:--
Krösebacken 1[1].					
Gustav Teghammar	365+44-368+17	273	2:--	546:--	
	370-371+47	127	2:--	254:--	800:--
			Samfälligheten Ae-Ai kronor		1.144:--

Fastighet och ägare	Läge	Längd m	Kronor pr m	Kostnad kr	Summa kr
Samfälligheten Ak-Am.					
Karl Andersgården 3[8]					
Johan Andersson	470-472+72	272	3:--	816:--	
	482+39-482+54	15	3:--	45:--	861:--
			Samfälligheten Ak-Am kronor		861:--
Samfälligheten An-Ap.					
Karl Andersgården 3[8].					
Johan Andersson	456+49-457	51	3:--	153:--	153:--
Kålsbogården 1[10].					
J. Hurtig	450+15-454+2	387	2:--	774:--	774:--
Kålsbogården 1[9].					
J. Hurtig	454+63-456+30	167	3:--	501:--	501:--
			Samfälligheten An-Ap, kronor		1.428:--
Samfälligheten Ar-Ay[4].					
Kålsbogården 1[8].					
Karl Magnusson	505+98-508+9	220	2:--	440:--	
	532+28-532+88	60	2:--	120:--	560:--
Kålsbogården 1[7]					
Folke Jönsson	535-536+6	80	2:--	160:--	
	530-532+28	120	2:--	240:--	
	509+23-510	72	2:--	144:--	544:--
Karl Andersgården 3[10].					
Gustav Johansson	514+64-515+92	128	2:--	256:--	256:--
Kålsbogården (av) 1[4]					
Gustav Johansson	514+36-514+62	26	4:--	104:--	104:--
Lilla Västölet 1[13].					
Sigfrid Johansson	579+15-580+47	130	2:--	260:--	
	500-502+59	194	2:--	388:--	648:--
Lilla Västölet 1[7].					
J. A. Jonssons sterbhus	575+93-579+15	277	2:--	554:--	554:--
Lilla Västölet 1[5].					
Karl Fransson	597+16-598+8	92	2:--	184:--	
	573+73-575+93	67	2:--	134:--	318:--
			Överföres		2.984:--

Fastighet och ägare	Läge	Längd m	Kronor pr m	Kostnad kr	Summa kr
Överfört					2.984:--
Stora Västölet 1^{8}.					
Karl Fransson	571+65-573+1	136	2:--	272:--	
	597-597+16	16	2:--	32:--	304:--
			Samfälligheten Ar-Ay^{2}, kronor		3.288:--
Samfälligheten Ay-Aä^{1}.					
Lilla Västölet 1^{4}.					
J. A. Jonssons sterbhus	622-623+34	134	2:--	268:--	268:--
Västölet 1^{14}.					
Aug. Nyberg	623+40-629+5	560	2:--	1.120:--	
	650-651+56	125	2:--	250:--	
	653-653+65	65	2:--	130:--	
	640-645+44	520	2:--	1.040:--	
	647-648+30	130	2:--	260:--	
	661+6-662+96	190	2:--	380:--	3.180:--
Västölet 1^{32}					
John E. Härnelius sterbh.	630+16-632+22	206	2:--	412:--	
	655-656+26	126	2:--	252:--	664:--
Västölet 1^{34}.					
Grästorps Köping	632+92-634+39	135	2:--	270:--	270:--
Kålsbogården 1^{6}					
A. J. Jonzén	634+39-636+32	180	2:--	360:--	360:--
Kålsbogården (avr) 1^{4}.					
Gustav Johansson	636+32-636+75	43	4:--	172:--	172:--
Kålsbogården (avr) 1^{3}.					
Georg Persson	636+75-638+54	130	3:--	390:--	390:--
			Samfälligheten Ay-Aä^{1}, kronor		5.304:--
Samfälligheten Aö-Aö^{1}.					
Västölet 1^{32}.					
John E. Härnelius sterbh.	615+70-618+50	280	2:--	560:--	
	619-619+30	30	2:--	60:--	620:--
			Samfälligheten Aö-Aö^{1}, kronor		620:--

Fastighet och ägare	Läge	Längd m	Kronor pr m	Kostnad kr	Summa kr
Samfälligheten Aq-Aq[1].					
Lilla Västölet 1[5]					
Karl Fransson	600-603+49	349	2:--	698:--	698:--
			Samfälligheten Aq-Aq[1], kronor		698:--

Grästorp den 13/3 1951

I tjänsten

Erik Almlöf

Förrättningsman

KOSTNADSFÖRSLAG

Läge	Längd m.	Arbete, material e. d.	Antal	à-pris kr.	Kostnad kronor	Summa kronor
		Samfälligheten A - M				
		Diket A-B-C-D-E-F-G-H-H^1-J-K-L-M				
1 - 1^{+98}	98	Justering av avloppsdike nr	98	0:70	69:-	
1^{+98} - 3^{+52}	154	450 mm rör med frakt "	154	7:50	1155:-	
-"-		grävning, läggning o. återfyllning "	154	2:90	447:-	
3^{+52} - 4^{+82}	130	375 mm rör med frakt "	130	5:20	676:-	
-"-		grävning, läggning o. återfyllning "	130	2:50	325:-	
4^{+82} - 8^{+77}	395	300 mm rör med frakt "	395	3:70	1462:-	
-"-		grävning, läggning, o. återfyllning "	395	2:30	908:-	
8^{+84} - 13^{+75}	491	250 mm rör med frakt "	491	2:50	1228:-	
-"-		grävning, läggning o. återfyllning "	491	2:40	1178:-	
13^{+75} - 15^{+64}	189	225 mm rör med frakt "	189	2:30	435:-	
-"-		grävning, läggning o. återfyllning "	189	2:30	435:-	
15^{+64} - 16^{+85}	121	200 mm rör med frakt "	121	2:--	242:-	
-"-		grävning, läggning o. återfyllning "	121	2:10	254:-	
16^{+85} - 17^{+78}	93	150 mm rör med frakt "	93	1:60	149:-	
-"-		grävning, läggning o. återfyllning "	93	1:60	149:-	
17^{+78} - 18^{+23}	45	125 mm rör med frakt "	45	1:15	52:-	
-"-		grävning, läggning o. återfyllning "	45	1:30	59:-	
18^{+23} - 19^{+61}	138	75 mm rör med frakt "	138	0:65	90:-	
-"-		grävning, läggning o. återfyllning "	138	1:00	138:-	
1^{+98}		rörledningsöga typ B st	1	25:--	25:-	
3^{+52}, 4^{+82}, 8^{+77}		Brunn A, D = 0,9 m "	3	110:-	330:-	
7^{+9}		" A, D = 0,8 " "	1	100:-	100:-	
7^{+33}		" C, D = 0,8 " "	1	45:-	45:-	
10^{+25}, 11^{+53}, 12, 12^{+70}, 13^{+75}		" A, D = 0,6 " "	5	75:-	375:-	
14^{+75}, 15^{+64}		" A, D = 0,525 m "	2	60:-	120:-	
16^{+85}, 17^{+78}, 18^{+23}		" A, D = 9,45 " "	3	50:-	150:-	
19^{+61}		" A, D = 0,375 " "	1	40:-	40:-	
13, 14^{+12}		Grenrör 250x100 mm resp. 225x125 mm st	2	5:-	10:-	
10, 11^{+53}, 12^{+70}, 14^{+75}, 15^{+35}, 17^{+78}, 18^{+23}		genomgrävning av väg och trumma st	7	5:-	35:-	
		överföres			10691:-	

STATENS REPRODUKTIONSANSTALT 316849

Läge	Längd m.	Arbete, material e. d.		Antal	à-pris kr.	Kostnad kronor	Summa kronor
		överfört				10681:-	
14+70,15+35		Stensil	st	2	15:-	30:-	10701:-
8+77 - 8+84		375 mm rörledning genom allmänna vä-					
		gen samt brunn vid 8+84 utföres och bekostas av Vägförvaltningen i Skaraborgs län					
		Arbetsledning, oförutsett m.m.					1102:-
		Jordersättning					37:-
	1854	meter				Summa kronor	11850:-
		Diket $C-C^1-C^2-C^3$					
37 - 39+80	280	225 mm rör med frakt	m	280	2:30	644:-	
- " -		grävning, läggn. o.återfyllning	"	280	1:60	448:-	
39+80 - 41+71	191	200 mm rör med frakt	"	191	2:-	382:-	
- " -		grävning,läggning o.återfylln.	"	191	1:50	287:-	
41+71 - 43+33	162	150 mm rör med frakt	"	162	1:60	259:-	
- " -		grävning, läggn. o.återfyllning	"	162	1:70	275:-	
43+33 - 44+21	88	125 mm rör med frakt	"	88	1:15	101:-	
- " -		grävning,läggning o.återfylln.	"	88	1:50	132:-	
44+21-+40	19	100 mm rör med frakt	"	19	0:95	18:-	
- " -		grävning, läggning o.återfylln.	"	19	1:30	25:-	
38+25, 39+80		Brunn A,D = 0,525 m	st	2	60:-	120:-	
41+71,43+33,44+27,44+40		" A,D = 0,45 m	"	4	50:-	200:-	
41+11		grenrör 200x100 mm	"	1	5:-	5:-	
39+80,40+84,43+33		genom grävning av väg	"	3	5:-	15:-	2911:-
		Arbetsledning, oförutsett m.m.					289:-
	740	meter				Summa kronor	3200:-
		Diket C^1-C^5					
60-61+10	110	100 mm rör med frakt	m	110	0:95	105:-	
- " -		grävning läggning återfyllning	"	110	0:80	88:-	
61+10		Brunn A,D = 0,45 m	st	1	50:-	50:-	243:-
		Arbetsledning, oförutsett m.m.					27:-
	110	meter				Summa kronor	270:-

KOSTNADSFÖRSLAG

Läge	Längd m.	Arbete, material e. d.		Antal	à-pris kr.	Kostnad kronor	Summa kronor
		Diket C^2-C^4					
77-77+34	34	75 mm rör med frakt	m	34	0:65	22:-	
77-77+34		grävning läggning återfyllning	"	34	0:75	26:-	
77+34		Brunn A,D = 0,45 m	st	1	50:-	50:-	98:-
		Arbetsledning, oförutsett m.m.					12:-
	34 meter					Summa kronor	110:-
		Diket C-C^6					
75+18-76+7	89	225 mm rör med frakt	m	89	2:30	205:-	
75+18-76+7		grävning läggning återfyllning	"	89	1:70	151:-	
76+7		Brunn A,D = 0,8 m	st	1	100:-	100:-	456:-
76+7-+14		300 mm rörledningen genom allm.väg samt brunn vid 76+14 utföres och bekostas av Vägförvaltn.i Skarab.län					
		Arbetsledn., oförutsett m.m.					44:-
	89 meter					Summa kronor	500:-
		Diket D-D^1					
32-32+96	96	125 mm rör med frakt	m	96	1:15	110:-	
32-32+96		grävning läggning återfyllning	"	96	1:20	115:-	
32+96-34	104	100 mm rör med frakt	"	104	0:95	99:-	
32+96-34		grävning läggning återfyllning	"	104	0:80	83:-	
34-34+38	38	75 mm rör med frakt	"	38	0:65	25:-	
34-34+38		grävning läggning återfyllning	"	38	0:75	29:-	
32+96		Brunn A,D = 0,45 m	st	1	50:-	50:-	
34+38		" A,D = 0,375 "	"	1	40:-	40:-	551:-
		Arbetsledn., oförutsett m.m.					59:-
	238 meter					Summa kronor	610:-
		Diket E-E^1					
30-31+40	140	100 mm rör med frakt	m	140	0:95	133:-	
30-31+40		grävning läggning återfyllning	"	140	0:90	126:-	
31+40		Brunn A,D = 0,45 m	st	1	50:-	50:-	309:-
		Arbetsledn., oförutsett m.m.					31:-
	140 meter					Summa kronor	340:-

Lantbruksstyrelsen 3047 n, aug. 49, 20 000.

STATENS REPRODUKTIONSANSTALT 316949

Läge	Längd m.	Arbete, material e. d.		Antal	à-pris kr.	Kostnad kronor	Summa kronor
		Diket F-F^1					
28-29+13	113	75 mm rör med frakt	m	113	0:65	73:-	
28-29+13		grävning läggning återfyllning	"	113	0:75	85:-	
29+13		Brunn A,D = 0,375 m	st	1	40:-	40:-	198:-
		Arbetsledning, oförutsett m.m.					22:-
	113 meter					Summa kronor	220:-
		Diket G-G^1					
48-49+46	146	100 mm rör med frakt	m	146	0:95	139:-	
48-49+46		grävning läggning återfyllning	"	146	1:30	190:-	
49+46		Brunn A,D = 0,45 m	st	1	50:-	50:-	379:-
		Arbetsledning, oförutsett m.m.					41:-
	146 meter					Summa kronor	420:-
		Diket H-H^3					
25-25+52=27	52	100 mm rör med frakt	m	52	0:95	49:-	
25-25+52=27		grävning läggning återfyllning	"	52	1:30	68:-	
25+52-27+80	80	75 mm rör med frakt	"	80	0:65	52:-	
25+52-27+80		grävning läggning återfyllning	"	80	0:75	60:-	
25+52=27		Brunn A,D = 0,45 m	st	1	50:-	50:-	
27+80		" A,D = 0,375 "	"	1	40:-	40:-	319:-
		Arbetsledning, oförutsett m.m.					31:-
	132 meter					Summa kronor	350:-
		Diket H^1-H^2					
55-56+22	122	100 mm rör med frakt	m	122	0:95	116:-	
55-56+22		grävning, läggning återfyllning	"	122	1:-	122:-	
55+86		Brunn A,D = 0,45 m	st	1	50:-	50:-	288:-
		Arbetsledning, oförutsett m.m.					32:-
	122 meter					Summa kronor	320:-

KOSTNADSFÖRSLAG

Läge	Längd m.	Arbete, material e. d.		Antal	à-pris kr.	Kostnad kronor	Summa kronor
		Diket I-I[1]					
65-65+72	72	125 mm rör med frakt	m	72	1:15	83:-	
65-65+72		grävning läggning återfyllning	"	72	1:40	101:-	
65+80-66+74	94	100 mm rör med frakt	"	94	0:95	89:-	
65+80-66+74		grävning läggning återfyllning	"	94	1:30	122:-	
65+72		Brunn A,D = 0,525 m	st	1	60:-	60:-	
66+21,66+74		" A,D = 0,45 "	"	2	50:-	100:-	555:-
65+72-+80	8	225 mm rörledningen genom allm.väg, samt brunn vid 65+80 utföres och bekostas av Vägförvaltn.iSkarab.län					
		Arbetsledning, oförutsett m.m.					55:-
	166 meter					Summa kronor	610:-
		Diket K-K[1]					
21-21+85=68	85	125 mm rör med frakt	m	85	1:15	98:-	
21-21+85=68		grävning läggning återfyllning	"	85	1:40	119:-	
21+85=68-68+54	54	100 mm rör med frakt	"	54	0:95	51:-	
21+85=68-68+54		grävning läggning återfyllning	"	54	1:20	65:-	
68+54-+96	42	75 mm rör med frakt	"	42	0:65	27:-	
68+54-+96		grävning läggning återfyllning	"	42	1:20	50:-	
21+85=68,68+54,68+96		Brunn A,D = 0,45 m	st	3	50:-	150:-	560:-
		Arbetsledning, oförutsett m.m.					70:-
	181 meter					Summa kronor	630:-
		Diket L-L[1]					
70-71+46	146	100 mm rör med frakt	m	146	0:95	139:-	
70-71+46		grävning läggning återfyllning	"	146	1:30	190:-	
70+76,71+46		Brunn A,D = 0,45 m	st	2	50:-	100:-	429:-
		Arbetsledning, oförutsett m.m.					41:-
	146 meter					Summa kronor	470:-

Lantbruksstyrelsen 3047 n, aug. 49, 20 000.

STATENS REPRODUKTIONSANSTALT 316849

Läge	Längd m.	Arbete, material e. d.	Antal	à-pris kr.	Kostnad kronor	Summa kronor
		Sammandrag				
		Samfälligheten A-M				
	1854	Diket A-B-C-D-E-F-G-H-H^1-J-K-L-M				11850:-
	740	" C-C^1-C^2-C^3				3200:-
	110	" C^1-C^5				270:-
	34	" C^2-C^4				110:-
	89	" C-C^6				500:-
	238	" D-D^1				610:-
	140	" E-E^1				340:-
	113	" F-F^1				220:-
	146	" G-G^1				420:-
	132	" H-H^3				350:-
	122	" H^1-H^2				320:-
	166	" I-I^1				610:-
	181	" K-K^1				630:-
	146	" L-L^1				470:-
	4211	meter			Summa kronor	19900:-
		Samfälligheten B-B^1				
		Diket B-B^1				
45-47+72	272	125 mm rör med frakt m	272	1:15	313:-	
45-47+72		grävning läggning återfyllning "	272	1:20	326:-	
46+41,47+72		Brunn A,D =0,45 m st	2	50:-	100:-	739:-
		Arbetsledning, oförutsett m.m.				71:-
	272	meter Samfälligheten B-B^1			Summa kronor	810:-

KOSTNADSFÖRSLAG

Läge	Längd m.	Arbete, material e. d.		Antal	à-pris kr.	Kostnad kronor	Summa kronor
		Samfälligheten $N-N^3$					
		Diket $N-N^1-N^2$					
50+20-51+85	165	100 mm rör med frakt	m	165	0:95	157:-	
50+20-51+85		grävning läggning återfyllning	"	165	0:70	116:-	
51+85-53+23	138	75 mm rör med frakt	"	138	0:65	90:-	
51+85-53+23		grävning läggning återfyllning	"	138	0:75	104:-	
50+20		Rörledningsöga typ A	st	1	25:-	25:-	
51+85,53+23		Brunn A,D = 0,45 m	"	2	50:-	100:-	592:-
		Arbetsledning, oförutsett m.m.					58:-
	303 meter					Summa kronor	650:-
		Diket N^1-N^3					
54-54+125	125	75 mm rör med frakt	m	125	0:65	81:-	
54-54+125		grävning läggning återfyllning	"	125	0:90	113:-	
54+125		Brunn A,D = 0,45 m	st	1	50:-	50:-	244:-
		Arbetsledning, oförutsett m.m.					26:-
	125 meter					Summa kronor	270:-
		Sammandrag					
		Samfälligheten $N-N^3$					
	303	Diket $N-N^1-N^2$					650:-
	125	" N^1-N^3					270:-
	428 meter					Summa kronor	920:-

Lantbruksstyrelsen 3047 n, aug. 49, 20 000.

STATENS REPRODUKTIONSANSTALT 316849

Läge	Längd m.	Arbete, material e. d.		Antal	à-pris kr.	Kostnad kronor	Summa kronor
		Samfälligheten O-U					
		Diket O-P-Q-R-S-T-U					
102+76-+96	20	225 mm muffrör med frakt	m	20	3:70	74:-	
102+76-+96		grävning läggning återfyllning	"	20	2:-	40:-	
102+96-104+64	168	375 mm rör med frakt	"	168	5:20	874:-	
102+96-104+64		grävning läggning återfyllning	"	168	3:50	588:-	
104+64-105+30	66	300 mm rör med frakt	"	66	3:70	244:-	
104+64-105+30		grävning läggning återfyllning	"	66	2:50	165:-	
105+38-109+45	407	300 mm rör med frakt	"	407	3:70	1506:-	
105+38-109+45		grävning läggning återfyllning	"	407	2:50	1018:-	
109+45-111+1	156	250 mm rör med frakt	"	156	2:50	390:-	
109+45-111+1		grävning läggning återfyllning	"	156	1:90	296:-	
111+1-112	99	225 mm rör med frakt	"	99	2:30	228:-	
111+1-112		grävning läggning återfyllning	"	99	2:10	208:-	
112-114+17	217	200 mm rör med frakt	"	217	2:-	434:-	
112-114+17		grävning läggning återfyllning	"	217	1:90	412:-	
114+17-116+26	209	150 mm rör med frakt	"	209	1:60	334:-	
114+17-116+26		grävning läggning återfyllning	"	209	1:40	293:-	
116+26-+77	51	125 mm rör med frakt	"	51	1:15	59:-	
116+26-+77		grävning läggning återfyllning	"	51	1:40	71:-	
116+77-117+66	89	75 mm rör med frakt	"	89	0:65	58:-	
116+77-117+66		grävning läggning återfyllning	"	89	0:75	67:-	
102+76		Rörledningsöga typ B med stensättning vid ögat	st	1	35:-	35:-	
102+96		Brunn C,D = 0,9 m	"	1	50:-	50:-	
104+64		" A,D = 0,9 "	"	1	110:-	110:-	
105+30		" A,D = 1,0 "	"	1	130:-	130:-	
106+31,107+8,108+6 108+88,109+45		" A,D = 0,8 "	"	5	100:-	500:-	
109+94,110+46,111+1		" A,D = 0,6 "	"	3	75:-	225:-	
111+52,112		" A,D = 0,525 "	"	2	60:-	120:-	
112+68,113+44, 114+17,114+59, 115+10,116+26, 116+27		" A,D = 0,45 "	"	7	50:-	350:-	
117+66		" A,D = 0,375 "	"	1	40:-	40:-	
						8919:-	

överföres

KOSTNADSFÖRSLAG

Läge	Längd m.	Arbete, material e. d.		Antal	à-pris kr.	Kostnad kronor	Summa kronor
		överfört				8919:-	
104+64,108+6 110+46,111+1 112+68		genomgrävning av väg	st	5	5:-	25:-	8944:-
105+30-+38	8	450 mm rörledn.genom allm.väg samt brunn vid 105+38 utföres och bekostas av Vägförvaltningen i Skaraborgs län					
		Arbetsledning, oförutsett m.m.					896:-
	1482	meter			Summa kronor		9840:-
		Diket P-P¹					
121-122+65	165	150 mm rör med frakt	m	165	1:60	264:-	
121-122+65		grävning läggning återfyllning	"	165	1:20	198:-	
122+65-124+80	215	125 mm rör med frakt	"	215	1:15	247:-	
122+65-124+80		grävning läggning återfyllning	"	215	1:30	280:-	
122+65,124+80		Brunn A,D = 0,45 m	st	2	50:-	100:-	1089:-
		Arbetsledning, oförutsett m.m.					111:-
	380	meter			Summa kronor		1200:-
		Diket Q-Q¹-Q²					
125-126+51	151	150 mm rör med frakt	m	151	1:60	242:-	
125-126+51		grävning läggning återfyllning	"	151	1:20	181:-	
126+51-127+72	121	100 mm rör med frakt	"	121	0:95	115:-	
126+51-127+72		grävning läggning återfyllning	"	121	1:30	157:-	
127+72-128+85	113	75 mm rör med frakt	"	113	0:65	73:-	
127+72-128+85		grävning läggning återfyllning	"	113	0:90	102:-	
126+51,127+72, 128+42		Brunn A,D = 0,45 m	st	3	50:-	150:-	
128+85		" A,D = 0,375 "	"	1	40:-	40:-	1060:-
		Arbetsledning, oförutsett m.m.					110:-
	385	meter			Summa kronor		1170:-

Lantbruksstyrelsen 3047 n, aug. 49, 20 000.

STATENS REPRODUKTIONSANSTALT 316849

Läge	Längd m.	Arbete, material e. d.		Antal	à-pris kr.	Kostnad kronor	Summa kronor
		Diket $R-R^1-R^2$					
135-135+94	94	100 mm rör med frakt	m	94	0:95	89:-	
135-135+94		grävning läggning återfyllning	"	94	1:30	122:-	
135+94-136+75	81	75 mm rör med frakt	"	81	0:65	53:-	
135+94-136+75		grävning läggning återfyllning	"	81	1:20	97:-	
135+63,136+75		Brunn A,D = 0,45 m	st	2	50:-	100:-	461:-
		Arbetsledning, oförutsett m.m.					49:-
	175	meter				Summa kronor	510:-
		Diket R^1-R^3					
138-139+81	181	75 mm rör med frakt	m	181	0:65	118:-	
138-139+81		grävning läggning återfyllning	"	181	0:80	145:-	
138+38,139+81		Brunn A,D = 0,45 m	st	2	50:-	100:-	363:-
		Arbetsledning, oförutsett m.m.					37:-
	181	meter				Summa kronor	400:-
		Diket $S-S^1$					
145+28 -+98	70	150 mm rör med frakt	m	70	1:60	112:-	
145+28 -+98		grävning läggning återfyllning	"	70	1:20	84:-	
145+98-148+57	259	100 mm rör med frakt	"	259	0:95	246:-	
145+98-148+57		grävning läggning återfyllning	"	259	0:90	233:-	
145+98,147+17, 148+27,148+53		Brunn A,D = 0,45 m	st	4	50:-	200:-	875:-
		Arbetsledning, oförutsett m.m.					85:-
	329	meter				Summa kronor	960:-

KOSTNADSFÖRSLAG

Läge	Längd m.	Arbete, material e. d.		Antal	à-pris kr.	Kostnad kronor	Summa kronor
		Diket T-T^1					
118-118+50	50	100 mm rör med frakt	m	50	0:95	48:-	
118-118+50		grävning läggning återfyllning	"	50	1:30	65:-	
118+50-119+14	64	75 mm rör med frakt	"	64	0:65	42:-	
118+50-119+14		grävning läggning återfyllning	"	64	1:20	77:-	
118+50,119+14		Brunn A,D = 0,45 m	st	2	50:-	100:-	332:-
		Arbetsledning, oförutsett m.m.					38:-
	114	meter				Summa kronor	370:-
		Sammandrag					
		Samfälligheten O-U					
	1482	Diket O-P-Q-R-S-T-U					9840:-
	380	" P-P^1					1200:-
	385	" Q-Q^1-Q^2					1170:-
	175	" R-R^1-R^2					510:-
	181	" R^1-R^3					400:-
	329	" S-S^1					960:-
	114	" T-T^1					370:-
	3046	meter				Summa kronor	14450:-
		Samfälligheten V-V^5					
		Diket V-V^1-V^2					
200-201+36	136	200 mm rör med frakt	m	136	2:-	272:-	
200-201+36		grävning läggning återfyllning	"	136	2:-	272:-	
201+36-203+29	193	150 mm rör med frakt	"	193	1:60	309:-	
201+36-203+29		grävning läggning återfyllning	"	193	1:80	347:-	
200		Rörledningsöga typ B	st	1	25:-	25:-	
201+36,203+29		Brunn A,D = 0,45 m	"	2	50:-	100:-	1325:-
		Arbetsledning, oförutsett m.m.					135:-
	329	meter				Summa kronor	1460:-

Lantbruksstyrelsen 3047 n, aug. 49, 20 000.

STATENS REPRODUKTIONSANSTALT 316849

Läge	Längd m.	Arbete, material e. d.		Antal	à-pris kr.	Kostnad kronor	Summa kronor
		Diket $V^1-V^3-V^4$					
210-210+87	87	200 mm rör med frakt	m	87	2:-	174:-	
210-210+87		grävning läggning återfyllning	"	87	1:80	157:-	
210+87-212+66	179	100 mm rör med frakt	"	179	0:95	170:-	
210+87-212+66		grävning läggning återfyllning	"	179	1:30	233:-	
210+87, 211+96, 212+66		Brunn A,D = 0,45 m	st	3	50:-	150:-	884:-
		Arbetsledning, oförutsett m.m.					86:-
	266 meter					Summa kronor	970:-
		Diket V^3-V^5					
215-215+58	58	150 mm rör med frakt	m	58	1:60	93:-	
215-215+58		grävning läggning återfyllning	"	58	1:20	70:-	
215+58-216+46	88	125 mm rör med frakt	"	88	1:15	101:-	
215+58-216+46		grävning läggning återfyllning	"	88	1:40	123:-	
215+58, 216+46		Brunn A,D = 0,45 m	st	2	50:-	100:-	487:-
		Arbetsledning, oförutsett m.m.					53:-
	146 meter					Summa kronor	540:-
		Sammandrag					
		Samfälligheten $V-V^5$					
	329	Diket $V-V^1-V^2$					1460:-
	266	" $V^1-V^3-V^4$					970:-
	146	" V^3-V^5					540:-
	741 meter					Summa kronor	2970:-

KOSTNADSFÖRSLAG

Läge	Längd m.	Arbete, material e. d.		Antal	à-pris kr.	Kostnad kronor	Summa kronor
		Samfälligheten X-Ö					
		Diket X-Y-Z-Å-Ä-Ö					
220+4-220+94	90	250 mm rör med frakt	m	90	2:50	225:-	
220+4-220+94		grävning läggning återfyllning	"	90	1:10	99:-	
220+94-223+66	272	300 mm rör med frakt	"	272	3:70	1006:-	
220+94-223+66		grävning läggning återfyllning	"	272	2:10	571:-	
223+66-225+86	220	250 mm rör med frakt	"	220	2:50	550:-	
223+66-225+86		grävning läggning återfyllning	"	220	2:40	528:-	
225+86-227+6	120	225 mm rör med frakt	"	120	2:30	276:-	
225+86-227+6		grävning läggning återfyllning	"	120	2:30	276:-	
227+6-228+30	124	150 mm rör med frakt	"	124	1:60	198:-	
227+6-228+30		grävning läggning återfyllning	"	124	1:60	198:-	
228+30-229+43	113	100 mm rör med frakt	"	113	0:95	107:-	
228+30-229+43		grävning läggning återfyllning	"	113	0:90	102:-	
229+43-231+9	166	75 mm rör med frakt	"	166	0:65	108:-	
229+43-231+9		grävning läggning återfyllning	"	166	0:80	133:-	
220+4		Rörledningsöga typ B	st	1	25:-	25:-	
220+94, 221+92, 223+66		Brunn A,D = 0,8 m	"	3	100:-	300:-	
224+73, 225+86		" A,D = 0,6 "	"	2	75:-	150:-	
227+6		" A,D = 0,525"	"	1	60:-	60:-	
228+30, 229+43, 229+82, 230+61		" A,D = 0,45 "	"	4	50:-	200:-	
231+9		" A,D = 0,375"	"	1	40:-	40:-	
223+77, 229+82		genomgrävning av väg	"	2	5:-	10:-	5162:-
		Arbetsledning, oförutsett m.m.					518:-
	1105	meter				Summa kronor	5680:-
		Diket $Y-Y^4$					
253-253+25	25	75 mm rör med frakt	m	25	0:65	16:-	
253-253+25		grävning läggning återfyllning	"	25	0:90	23:-	
253+25		Brunn A,D = 0,45 m	st	1	50:-	50:-	89:-
		Arbetsledning, oförutsett m.m.					11:-
	25	meter				Summa kronor	100:-

Lantbruksstyrelsen 3047 n, aug. 49, 20 000.

STATENS REPRODUKTIONSANSTALT 316949

Läge	Längd m.	Arbete, material e. d.		Antal	à-pris kr.	Kostnad kronor	Summa kronor
		Diket $Y-Y^1-Y^2$					
232-233+25	125	150 mm rör med frakt	m	125	1:60	200:-	
232-233+25		grävning läggning återfyllning	"	125	1:30	163:-	
233+25-233+75	50	75 mm rör med frakt	"	50	0:65	33:-	
233+25-233+75		grävning läggning återfyllning	"	50	1:20	60:-	
233+25,233+75		Brunn A,D = 0,45 m	"	2	50:-	100:-	556:-
		Arbetsledning, oförutsett m.m.					54:-
	175 meter					Summa kronor	610:-
		Diket Y^1-Y^3					
237-238+28	128	125 mm rör med frakt	m	128	1:15	147:-	
237-238+28		grävning läggning återfyllning	"	128	1:20	154:-	
238+28		Brunn A,D = 0,45 m	st	1	50:-	50:-	
237+65		genomgrävning av väg	"	1	10:-	10:-	361:-
		Arbetsledning, oförutsett m.m.					39:-
	128 meter					Summa kronor	400:-
		Diket $Z-Z^1$					
255-256+50	150	100 mm rör med frakt	m	150	0:95	143:-	
255-256+50		grävning läggning återfyllning	"	150	1:30	195:-	
256+50		Brunn A,D = 0,45 m	st	1	50:-	50:-	
256+50		genomgrävning av väg	"	1	5:-	5:-	393:-
		Arbetsledning, oförutsett m.m.					37:-
	150 meter					Summa kronor	430:-
		Diket $Å-Å^1$					
245-245+75	75	100 mm rör med frakt	m	75	0:95	71:-	
245-245+75		grävning läggning återfyllning	"	75	0:90	68:-	
245+75		Brunn A,D = 0,45 m	st	1	50:-	50:-	
245+75		genomgrävning av väg	"	1	5:-	5:-	194:-
		Arbetsledning, oförutsett m.m.					26:-
	75 meter					Summa kronor	220:-

KOSTNADSFÖRSLAG

Läge	Längd m.	Arbete, material e. d.		Antal	à-pris kr.	Kostnad kronor	Summa kronor
		Diket Ä-Ä^1					
240-241+3	103	100 mm rör med frakt	m	103	0:95	98:-	
240-241+3		grävning läggning återfyllning	"	103	1:30	134:-	
241+3-242+50	147	75 mm rör med frakt	"	147	0:65	96:-	
241+3-242+50		grävning läggning återfyllning	"	147	0:80	118:-	
241+3		Brunn A,D = 0,45 m	st	1	50:-	50:-	
242+50		" A,D = 0,375 "	"	1	40:-	40:-	
241+3		genomgrävning av väg	st	1	5:-	5:-	541:-
		Arbetsledning, oförutsett m.m.					59:-
	250	meter				Summa kronor	600:-
		Sammandrag					
		Samfälligheten X-Ö					
	1105	Diket X-Y-Z-Å-Ä-Ö					5680:-
	25	" Y-Y^4					100:-
	175	" Y-Y^1-Y^2					610:-
	128	" Y^1-Y^3					400:-
	150	" Z-Z^1					430:-
	75	" Å-Å^1					220:-
	250	" Ä-Ä^1					600:-
	1908	meter				Summa kronor	8040:-

Lantbruksstyrelsen 3047 n, aug. 49, 20 000.

STATENS REPRODUKTIONSANSTALT 316849

Läge	Längd m.	Arbete, material e. d.		Antal	à-pris kr.	Kostnad kronor	Summa kronor
		Samfälligheten Aa-Ad					
		Diket Aa-Ab-Ac-Ad					
301+7-304+62	355	375 mm rör med frakt	m	355	5:20	1846:-	
301+7-304+62		grävning läggning återfyllning	"	355	2:90	1030:-	
304+62-307+89	327	250 mm rör med frakt	"	327	2:50	818:-	
304+62-307+89		grävning läggning återfyllning	"	327	2:10	687:-	
307+89-308+93	104	225 mm rör med frakt	"	104	2:30	239:-	
307+89-308+93		grävning läggning återfyllning	"	104	2:-	208:-	
308+93-311+16	223	200 mm rör med frakt	"	223	2:-	446:-	
308+93-311+16		grävning läggning återfyllning	"	223	1:80	401:-	
311+16-311+73	57	150 mm rör med frakt	"	57	1:60	91:-	
311+16-311+73		grävning läggning återfyllning	"	57	1:30	74:-	
311+73-312+98	125	125 mm rör med frakt	"	125	1:15	144:-	
311+73-312+98		grävning läggning återfyllning	"	125	1:60	200:-	
312+98-313+74	76	100 mm rör med frakt	"	76	0:95	72:-	
312+98-313+74		grävning läggning återfyllning	"	76	1:40	106:-	
301+7		Rörledningsöga typ B	st	1	25:-	25:-	
301+83, 302+55, 303+74, 304+62		Brunn A,D = 0,9 m	"	4	110:-	440:-	
306+57, 307+89		" A,D = 0,6 m	"	2	75:-	150:-	
308+93		" A,D = 0,525 "	"	1	60:-	60:-	
310+26, 311+16, 311+73, 312+98, 313+74		" A,D = 0,45 "	"	5	50:-	250:-	
301+83, 302+55, 306+57, 310+26, 311+73		genomgrävning av väg	"	5	5:-	25:-	7312:-
		Arbetsledning, oförutsett m.m.					748:-
	1267	meter				Summa kronor	8060:-
		Diket $Ab-Ab^1-Ab^2$					
345-345+41	41	125 mm rör med frakt	m	41	1:15	47:-	
345-345+41		grävning läggning återfyllning	"	41	1:50	62:-	
345+41-346+33	92	100 mm rör med frakt	"	92	0:95	87:-	
345+41-346+33		grävning läggning återfyllning	"	92	1:40	129:-	
345+41, 346+33		Brunn A,D = 0,45 m	st	2	50:-	100:-	425:-
		Arbetsledning, oförutsett m.m.					45:-
	133	meter				Summa kronor	470:-

KOSTNADSFÖRSLAG

Läge	Längd m.	Arbete, material e. d.		Antal	à-pris kr.	Kostnad kronor	Summa kronor
		Diket Ab^1-Ab^3					
348-349+10	110	100 mm rör med frakt	m	110	0:95	105:-	
348-349+10		grävning läggning återfyllning	"	110	0:90	99:-	
349+10		Brunn A,D = 0,45 m	st	1	50:-	50:-	254:-
		Arbetsledning, oförutsett m.m.					26:-
	110	meter				Summa kronor	280:-
		Diket Ac-Ac^1-Ac^2					
320-323	300	250 mm rör med frakt	m	300	2:50	750:-	
320-323		grävning läggning återfyllning	"	300	2:20	660:-	
323-323+91	91	150 mm rör med frakt	"	91	1:60	146:-	
323-323+91		grävning läggning återfyllning	"	91	1:80	164:-	
323+91-325+22	131	100 mm rör med frakt	"	131	0:95	124:-	
323+91-325+22		grävning läggning återfyllning	"	131	0:90	118:-	
325+22-325+91	69	75 mm rör med frakt	"	69	0:65	45:-	
325+22-325+91		grävning läggning återfyllning	"	69	0:75	52:-	
320+83,322+20,323		Brunn A,D = 0,6 m	st	3	75:-	225:-	
323+91,325+22		" A,D = 0,45 "	"	2	50:-	100:-	
325+91		" A,D = 0,375 "	"	1	40:-	40:-	
323+94,325+26		genomgrävning av väg	"	2	5:-	10:-	2434:-
		Arbetsledning, oförutsett m.m.					246:-
	591	meter				Summa kronor	2680:-
		Diket Ac^3-Ac^5					
335-335+55	55	200 mm rör med frakt	m	55	2:-	110:-	
335-335+55		grävning läggning återfyllning	"	55	2:20	121:-	
335+55-336+78	123	150 mm rör med frakt	"	123	1:60	197:-	
335+55-336+78		grävning läggning återfyllning	"	123	1:60	197:-	
335+55-336+78		Brunn A,D = 0,45 m	st	2	50:-	100:-	725:-
		Arbetsledning, oförutsett m.m.					75:-
	178	meter				Summa kronor	800:-

Lantbruksstyrelsen 3047 n, aug. 49, 20 000.

STATENS REPRODUKTIONSANSTALT 316849

Läge	Längd m.	Arbete, material e. d.		Antal	à-pris kr.	Kostnad kronor	Summa kronor
		Diket Ac^1-Ac^3-Ac^4					
330-330+20	20	250 mm rör med frakt	m	20	2:50	50:-	
330-330+20		grävning läggning återfyllning	"	20	2:60	52:-	
330+20-331+25	105	200 mm rör med frakt	"	105	2:-	210:-	
330+20-331+25		grävning läggning återfyllning	"	105	1:60	173:-	
331+25-333+4	179	150 mm rör med frakt	"	179	1:60	286:-	
331+25-333+4		grävning läggning återfyllning	"	179	1:70	304:-	
330+20		Brunn C,D = 0,6 m	st	1	35:-	35:-	
331+25,332+18, 333+4		" A,D = 0,45 m	"	3	50:-	150:-	1260:-
		Arbetsledning, oförutsett m.m.					130:-
	304	meter				Summa kronor	1390:-
		Sammandrag					
		Samfälligheten Aa-Ad					
	1267	Diket Aa-Ab-Ac-Ad					8060:-
	133	" Ab-Ab^1-Ab^2					470:-
	110	" Ab^1-Ab^3					280:-
	591	" Ac-Ac^1-Ac^2					2680:-
	178	" Ac^3-Ac^5					800:-
	304	" Ac^1-Ac^3-Ac^4					1390:-
	2583	meter				Summa kronor	13680:-

KOSTNADSFÖRSLAG

Läge	Längd m.	Arbete, material e. d.		Antal	à-pris kr.	Kostnad kronor	Summa kronor
		Samfälligheten Ae-Ai					
		Diket Ae-Af-Ag-Ah-Ai					
360-364	400	300 mm rör med frakt	m	400	3:70	1480:-	
360-364		grävning läggning återfyllning	"	400	3:-	1200:-	
364-365+44	144	250 mm rör med frakt	"	144	2:50	360:-	
364-365+44		grävning läggning återfyllning	"	144	2:20	317:-	
365+44-365+96	52	225 mm rör med frakt	"	52	2:30	120:-	
365+44-365+96		grävning läggning återfyllning	"	52	1:60	83:-	
365+96-366+79	83	200 mm rör med frakt	"	83	2:-	166:-	
365+96-266+79		grävning läggning återfyllning	"	83	1:50	125:-	
366+79-368+17	138	150 mm rör med frakt	"	138	1:60	221:-	
366+79-368+17		grävning läggning återfyllning	"	138	1:20	166:-	
360		Rörledningsöga typ B	st	1	25:-	25:-	
360+89,362+61,364		Brunn A,D = 0,8 m	"	3	100:-	300:-	
364+62,365+44		" A,D = 0,6 "	"	2	75:-	150:-	
365+96		" A,D = 0,525 "	"	1	60:-	60:-	
366+79,367+59, 368+17		" A,D = 0,45 "	"	3	50:-	150:-	
362+61,364+62		genomgrävning av väg	"	2	5:-	10:-	4933:-
		Arbetsledning, oförutsett m.m.					507:-
	817	meter				Summa kronor	5440:-
		Diket Ah-Ah[1]					
370-370+86	86	125 mm rör med frakt	m	86	1:15	99:-	
370-370+86		grävning läggning återfyllning	"	86	1:20	103:-	
370+86-371+47	61	100 mm rör med frakt	"	61	0:95	58:-	
370+86-371+47		grävning läggning återfyllning	"	61	1:-	61:-	
370+86,371+47		Brunn A,D = 0,45 m	st	2	50:-	100:-	
370		genomgrävning av väg	"	1	5:-	5:-	426:-
		Arbetsledning, oförutsett m.m.					44:-
	147	meter				Summa kronor	470:-

Lantbruksstyrelsen 3047 n, aug. 49, 20 000.

STATENS REPRODUKTIONSANSTALT 316649

Läge	Längd m.	Arbete, material e. d.		Antal	à-pris kr.	Kostnad kronor	Summa kronor
		Diket Ag-Ag[1]					
381-381+24	24	100 mm rör med frakt	m	24	0:95	23:-	
381-381+24		grävning läggning återfyllning	"	24	1:10	26:-	
381+24		Brunn A,D = 0,45 m	st	1	50:-	50:-	99:-
		Arbetsledning, oförutsett m.m.					11:-
	24	meter				Summa kronor	110:-
		Diket Af-Af[1]					
375-376+46	146	200 mm rör med frakt	m	146	2:-	292:-	
375-376+46		grävning läggning återfyllning	"	146	1:70	248:-	
376+46-377+60	114	150 mm rör med frakt	"	114	1:60	182:-	
376+46-377+60		grävning läggning återfyllning	"	114	1:40	160:-	
377+60-378+86	126	125 mm rör med frakt	"	126	1:15	145:-	
377+60-378+86		grävning läggning återfyllning	"	126	1:30	164:-	
378+86-380	114	100 mm rör med frakt	"	114	0:95	108:-	
378+86-380		grävning läggning återfyllning	"	114	1:-	114:-	
380-380+29	29	75 mm rör med frakt	"	29	0:65	19:-	
380-380+29		grävning läggning återfyllning	"	29	0:75	22:-	
376+46, 377+60, 378+30, 378+86, 379+53, 380, 380+29		Brunn A,D = 0,45 m	st	7	50:-	350:-	1804:-
		Arbetsledning, oförutsett m.m.					196:-
	529	meter				Summa kronor	2000:-
		Sammandrag					
		Samfälligheten Ae-Ai					
	817	Diket Ae-Af-Ag-Ah-Ai					5440:-
	147	" Ah-Ah[1]					470:-
	24	" Ag-Ag[1]					110:-
	529	" Af-Af[1]					2000:-
	1541	meter				Summa kronor	8020:-

KOSTNADSFÖRSLAG

Läge	Längd m.	Arbete, material e. d.		Antal	à-pris kr.	Kostnad kronor	Summa kronor
		Samfälligheten Ak-Am					
		Diket Ak-Al-Am					
470-470+39	39	150 mm rör med frakt	m	39	1:60	62:-	
470-470+39		grävning läggning återfyllning	"	39	1:10	43:-	
470+39-471+32	93	125 mm rör med frakt	"	93	1:15	107:-	
470+39-371+32		grävning läggning återfyllning	"	93	1:20	112:-	
471+32-472+72	140	100 mm rör med frakt	"	140	0:95	133:-	
471+32-472+72		grävning läggning återfyllning	"	140	1:-	140:-	
470		Rörledningsöga typ A	st	1	25:-	25:-	
470+39,471+32, 472+72		Brunn A,D = 0,45 m	"	3	50:-	150:-	
470+39		genomgrävning av väg	"	1	5:-	5:-	
							777:-
		Arbetsledning, oförutsett m.m.					73:-
	272	meter				Summa kronor	850:-
		Diket Al-Al[1]					
475+16-480+93	235	150 mm rör med frakt	m	235	1:60	376:-	
475+16-480+93		grävning läggning återfyllning	"	235	1:60	376:-	
480+93-482+54	161	75 mm rör med frakt	"	161	0;65	105:-	
480+93-482+54		grävning läggning återfyllning	"	161	1:40	225:-	
476+58=480, 480+93,482+54		Brunn A,D = 0,45 m	"	3	50:-	150:-	
475+32		genomgrävning av väg	st	1	5:-	5:-	1237:-
		Arbetsledning, oförutsett m.m.					123:-
	396	meter				Summa kronor	1360:-
		Sammandrag					
		Samfälligheten Ak-Am					
	272	Diket Ak-Al-Am					850:-
	396	" Al-Al[1]					1360:-
	668	meter				Summa kornor	2210:-

STATENS REPRODUKTIONSANSTALT 316849

Läge	Längd m.	Arbete, material e. d.		Antal	à-pris kr.	Kostnad kronor	Summa kronor
		Samfälligheten An-Ap					
		Diket An-Ao-Ap					
450+8-452+8	200	250 mm rör med frakt	m	200	2:50	500:-	
450+8-452+8		grävning läggning återfyllning	"	200	2:30	460:-	
452+8-453+2	94	225 mm rör med frakt	"	94	2:30	216:-	
452+8-453+2		grävning läggning återfyllning	"	94	1:90	179:-	
453+2-454+63	161	200 mm rör med frakt	"	161	2:-	322:-	
453+2-454+63		grävning läggning återfyllning	"	161	1:60	258:-	
454+63-456+49	186	150 mm rör med frakt	"	186	1:60	298:-	
454+63-456+49		grävning läggning återfyllning	"	186	1:20	223:-	
456+49-457+96	147	125 mm rör med frakt	"	147	1:15	169:-	
456+49-457+96		grävning läggning återfyllning	"	147	1:50	221:-	
457+96-458+91	95	100 mm rör med frakt	"	95	0:95	90:-	
457+96-458+91		grävning läggning återfyllning	"	95	1:50	143:-	
450+8		Rörledningsöga typ B	st	1	25:-	25:-	
450+80,452+8		Brunn A,D = 0,6 m	"	2	75:-	150:-	
453+2		" A,D = 0,525 m	"	1	60:-	60:-	
454+2,454+63, 455+54,456+49,457, 457+96,458+91		" A,D = 0,45 m	"	7	50:-	350:-	
450+8,455+54		genomgrävning av väg	"	2	5:-	10:-	3674:-
		Arbetsledning, oförutsett m.m.					366:-
	883 meter					Summa kronor	4040:-
		Diket Ao-Ao^1					
465-465+64	64	75 mm rör med frakt	m	64	0:65	42:-	
465-465+64		grävning läggning återfyllning	"	64	1:20	77:-	
465+64		Brunn A,D = 0,45 m	st	1	50:-	50:-	169:-
		Arbetsledning, oförutsett m.m.					21:-
	64 meter					Summa kronor	190:-
		Sammandrag					
		Samfälligheten An-Ap					
	883	Diket An-Ao-Ap					4040:-
	64	" Ao-Ao^1					190:-
	947 meter					Summa kronor	4230:-

KOSTNADSFÖRSLAG

Läge	Längd m.	Arbete, material e. d.		Antal	à-pris kr.	Kostnad kronor	Summa kronor
		Samfälligheten Aq-Aq[1]					
		Diket Aq-Aq[1]					
600-601+50	150	200 mm rör med frakt	m	150	2:-	300:-	
600-601+50		grävning läggning återfyllning	"	150	1:50	225:-	
601+50-603+49	199	150 mm rör med frakt	"	199	1:60	318:-	
601+50-603+49		grävning läggning återfyllning	"	199	1:20	239:-	
600		Rörledningsöga typ B	st	1	25:-	25:-	
601+50, 602+54, 603+49		Brunn A,D = 0,45 m	"	3	50:-	150:-	1257:-
		Arbetsledning, oförutsett m.m.	"				133:-
	349	meter Samfälligheten Aq-Aq[1]	=			Summa kronor	1390:-
		Alt. I					
		Samfälligheten Ar-Ay[4]					
		Diket Ar-As-At-Au-Av-Ax-Ax[1]					
500-505+48	548	375 mm rör med frakt	m	548	5:20	2850:-	
500-505+48		grävning läggning återfyllning	"	548	3:20	1754:-	
505+48-508+91	343	300 mm rör med frakt	"	343	3:70	1269:-	
505+48-508+91		grävning läggning återfyllning	"	343	2:40	823:-	
508+91-511+3	212	250 mm rör med frakt	"	212	2:50	530:-	
508+91-511+3		grävning läggning återfyllning	"	212	1:90	403:-	
511+3-511+89	86	225 mm rör med frakt	"	86	2:30	198:-	
511+3-511+89		grävning läggning återfyllning	"	86	1:70	146:-	
511+89-514+36	247	200 mm rör med frakt	"	247	2:-	494:-	
511+89-514+36		grävning läggning återfyllning	"	247	1:80	445:-	
514+36-515+27	91	150 mm rör med frakt	"	91	1:60	146:-	
514+36-515+27		grävning läggning återfyllning	"	91	1:30	118:-	
515+27-515+92	65	125 mm rör med frakt	"	65	1:15	75:-	
515+27-515+92		grävning läggning återfyllning	"	65	1:20	78:-	
515+92-516+25	33	100 mm rör med frakt	"	33	0:95	31:-	
515+92-516+25		grävning läggning återfyllning	"	33	1:40	46:-	
500		Rörledningsöga typ B	st	1	25:-	25:-	
			överföres			9431:-	

Läge	Längd m.	Arbete, material e. d.		Antal	à-pris kr.	Kostnad kronor	Summa kronor
		överfört				9431:-	
501+18,502+59, 503+42,504, 505+48		Brunn A,D = 0,9 m	st	5	110:-	550:-	
506+90,508+9, 508+91		" A,D = 0,8 "	"	3	100:-	300:-	
510+6,511+3		" A,D = 0,6 "	"	2	75:-	150:-	
511+89		" A,D = 0,525"	"	1	60:-	60:-	
513+17,514+36, 515+27,515+92, 516+25		" A,D = 0,45 "	"	5	50:-	250:-	
502+59,510+6, 513+17,513+79, 514+66		genomgrävning av väg	"	5	5:-	25:-	10766:-
		Arbetsledning, oförutsett m.m.					1074:-
	1625	meter				Summa kronor	11840:-
		Diket As-As[1]					
517-518+76	176	150 mm rör med frakt	m	176	1:60	282:-	
517-518+76		grävning läggning återfyllning	"	176	1:80	317:-	
518+76-519+98	122	100 mm rör med frakt	"	122	1:15	140:-	
518+76-519+98		grävning läggning återfyllning	"	122	1:20	146:-	
517+72,518+76, 519+98		Brunn A,D = 0,45 m	st	3	50:-	150:-	
517+5,518+76		genomgrävning av väg	"	2	5:-	10:-	1045:-
		Arbetsledning, oförutsett m.m.					105:-
	298	meter				Summa kronor	1150:-
		Diket At-At[1]					
525-526+20	120	75 mm rör med frakt	m	120	0:65	78:-	
525-526+20		grävning läggning återfyllning	"	120	1:20	144:-	
525+88,526+20		Brunn A,D = 0,45 m	st	2	50:-	100:-	
525,525+88		genomgrävning av väg	"	1	5:-	5:-	327:-
		Arbetsledning, oförutsett m.m.					33:-
	120	meter				Summa kronor	360:-

KOSTNADSFÖRSLAG

Läge	Längd m.	Arbete, material e. d.		Antal	à-pris kr.	Kostnad kronor	Summa kronor
		Diket Au-Au[1]					
530-531+20	120	150 mm rör med frakt	m	120	1:60	192:-	
530-531+20		grävning läggning återfyllning	"	120	1:50	180:-	
531+20-531+84	64	125 mm rör med frakt	"	64	1:15	74:-	
531+20-531+84		grävning läggning återfyllning	"	64	1:20	77:-	
531+84-532+88	104	75 mm rör med frakt	"	104	0:65	68:-	
531+84-532+88		grävning läggning återfyllning	"	104	1:10	114:-	
531+20,531+84, 532+28		Brunn A,D = 0,45 m	st	3	50:-	150:-	
532+88		" A,D = 0,375 "	"	1	40:-	40:-	
530		genomgrävning av väg	"	1	5:-	5:-	900:-
		Arbetsledning, oförutsett m.m.					90:-
	288	meter				Summa kronor	990:-
		Diket Av-Av[1]					
535-536+28	128	125 mm rör med frakt	m	128	1:15	147:-	
535-536+28		grävning läggning återfyllning	"	128	1:30	166:-	
536+28		Brunn A,D = 0,45 m	st	1	50:-	50:-	
535		genomgrävning av väg	"	1	5:-	5:-	368:-
		Arbetsledning, oförutsett m.m.					42:-
	128	meter				Summa kronor	410:-
		Diket Ax-Ax[2]					
540-540+66	66	100 mm rör med frakt	m	66	0:95	63:-	
540-540+66		grävning läggning återfyllning	"	66	1:30	86:-	
540+66		Brunn A,D = 0,45 m	st	1	50:-	50:-	199:-
		Arbetsledning, oförutsett m.m.					21:-
	66	meter				Summa kronor	220:-

Lantbruksstyrelsen 3047 n, aug. 49, 20 000.

STATENS REPRODUKTIONSANSTALT 316849

Läge	Längd m.	Arbete, material e. d.		Antal	à-pris kr.	Kostnad kronor	Summa kronor
		Diket $Ay-Ay^1-Ay^2-Ay^3$					
566+50-568	150	Grävning av lera	m^3	100	1:80	180:-	
568-568+8		trumma genom allm.vägen tillräcklig		-	-	-	-
568+8-574+32	624	300 mm rör med frakt	m	624	3:70	2309:-	-
568+8-574+32		grävning läggning återfyllning	"	624	2:40	1498:-	-
574+32-577+45	313	250 mm rör med frakt	"	313	2:50	783:-	-
574+32-577+45		grävning läggning återfyllning	"	313	2:10	657:-	-
577+45-579+15	170	225 mm rör med frakt	"	170	2:30	391:-	
577+45-579+15		grävning läggning återfyllning	"	170	1:70	289:-	
579+15-580+47	132	200 mm rör med frakt	"	132	2:-	264:-	
579+15-580+47		grävning läggning återfyllning	"	132	1:50	198:-	
580+47-582+1	154	150 mm rör med frakt	"	154	1:60	246:-	
580+47-582+1		grävning läggning återfyllning	"	154	1:80	277:-	
568+8		Rörledningsöga typ B	st	1	25:-	25:-	
568+80, 570, 571+65, 572+20, 573+1, 573+73, 574+32		Brunn A,D = 0,8 m	"	7	100:-	700:-	
575+93, 577+45		" A,D = 0,6 "	"	2	75:-	150:-	
579+15		" A,D = 0,525 "	"	1	60:-	60:-	
580+47, 582+1		" A,D = 0,45 "	"	2	50:-	100:-	
574+32, 577+45, 580+47		genomgrävning av väg	st	3	5:-	15:-	8142:-
		Arbetsledning, oförutsett m.m.					814:-
		Jordersättning					54:-
	1543	meter				Summa kronor	9010:-
		Diket Ay^2-Ay^4					
597-598+8	108	100 mm rör med frakt	m	108	0:95	103:-	
597-598+8		grävning läggning återfyllning	"	108	1:-	108:-	
598+8		Brunn A,D = 0,45 m	st	1	50:-	50:-	
598+8		genomgrävning av väg	"	1	5:-	5:-	266:-
		Arbetsledning, oförutsett m.m.					34:-
	108	meter				Summa kronor	300:-

KOSTNADSFÖRSLAG

Läge	Längd m.	Arbete, material e. d.		Antal	à-pris kr.	Kostnad kronor	Summa kronor
		Alt. II (utgår)					
		Diket Ay-580+47-505+48-Ax^1					
568+8-570	192	450 mm rör med frakt	m	192	7:50	1440:-	-
568+8-570		grävning läggning återfyllning	"	192	3:40	653:-	
570-579+15	915	375 mm rör med frakt	"	915	5:20	4758:-	-
570-579+15		grävning läggning återfyllning	"	915	2:80	2562:-	-
579+15-580+47	132	300 mm rör med frakt	"	132	3:70	488:-	-
579+15-580+47		grävning läggning återfyllning	"	132	2:10	277:-	-
580+47-505+48	120	300 mm rör med frakt	"	120	3:70	444:-	-
580+47-505+48		grävning läggning återfyllning	"	120	2:10	252:-	
505+48-516+25		rördimension grävn.läggn.återfylln.					-
-		enl. Alt. I	m	1073		4802:-	-
568+8		Rörledningsöga typ A	st	1	25:-	25:-	-
568+80,570		Brunn A,D = 1,0 m	"	2	130:-	260:-	-
571+65,572+20, 573+1,573+73, 574+32,575+93, 577+45,579+15		" A,D = 0,9 "	"	8	110:-	880:-	-
580+47,505+48		" A,D = 0,8 "	"	2	100:-	200:-	
505+48-516+25		Brunnar enl. Alt. I	"	11		760:-	
510+6,513+17, 513+79,514+66		genomgrävning av väg	"	5	5:-	25:-	17826:-
-		Arbetsledning, oförutsett m.m.					1784:-
						Summa kronor	19610:-
		Sammandrag					
-		Samfälligheten Ar-Ay^4					
	1625	Diket Ar-As-At-Au-Av-Ax-Ax^1					11840:-
	298	" As-As^1					1150:-
	120	" At-At^1					360:-
	288	" Au-Au^1					990:-
	128	" Av-Av^1					410:-
	66	" Ax-Ax^2					220:-
	1543	" Ay-Ay^1-Ay^2-Ay^3					9010:-
	108	" Ay^2-Ay^4					300:-
	4176	meter				Summa kronor	24280:-

Lantbruksstyrelsen 3047 n, aug. 49, 20 000.

STATENS REPRODUKTIONSANSTALT 316849

Läge	Längd m.	Arbete, material e. d.		Antal	à-pris kr.	Kostnad kronor	Summa kronor
		Samfälligheten Ay^1-$Aä^1$					
		Diket Ay^1-Az-Aå-Aä-$Aä^1$					
621+20-623+40	220	375 mm rör med frakt	m	220	5:20	1144:-	
621+20-623+40		grävning läggning återfyllning	"	220	3:50	777:-	
623+40-629+5	565	300 mm rör med frakt	"	565	3:70	2091:-	
623+40-629+5		grävning läggning återfyllning	"	565	2:30	1300:-	
629+5-630+16	111	225 mm rör med frakt	"	111	2:30	255:-	
629+5-630+16		grävning läggning återfyllning	"	111	2:20	244:-	
630+16-634+39	423	200 mm rör med frakt	"	423	2:-	846:-	
630+16-634+39		grävning läggning återfyllning	"	423	1:70	719:-	
634+39-636+75	236	150 mm rör med frakt	"	236	1:60	378:-	
634+39-636+75		grävning läggning återfyllning	"	236	1:50	354:-	
636+75-637+30	55	125 mm rör med frakt	"	55	1:15	63:-	
636+75-637+30		grävning läggning återfyllning	"	55	1:60	88:-	
637+30-638+54	124	100 mm rör med frakt	"	124	0:95	118:-	
637+30-638+54		grävning läggning återfyllning	"	124	0:90	112:-	
621+20		Rörledningsöga typ B	st	1	25:-	25:-	
623+40		Brunn A,D = 0,9 m	"	1	110:-	220:-	
624+77, 626+12, 627, 628+46, 629+5		" A,D = 0,8 "	"	5	100:-	500:-	
630+16		" A,D = 0,525"	"	1	60:-	60:-	
631+20, 632+22, 632+92, 634+39, 635+43, 636+32, 636+75, 637+30, 638+54		" A,D = 0,45"	"	9	50:-	450:-	
623+40, 628+46, 630+16, 637+30		genomgrävning av väg	"	4	5:-	20:-	9764:-
		Arbetsledning, oförutsett m.m.					976:-
	1734	meter				Summa kronor	10740:-

KOSTNADSFÖRSLAG

Läge	Längd m.	Arbete, material e. d.		Antal	à-pris kr.	Kostnad kronor	Summa kronor
		Diket Az-Az^1					
660-661+6	106	100 mm rör med frakt	m	106	0:95	101:-	
660-661+6		grävning läggning återfyllning	"	106	1:30	138:-	
661+6-662+96	190	75 mm rör med frakt	"	190	0:65	124:-	
661+6-662+96		grävning läggning återfyllning	"	190	0:75	143:-	
661+6		Brunn A,D = 0,45 m	st	1	50:-	50:-	
662+96		" A,D = 0,375 "	"	1	40:-	40:-	596:-
		Arbetsledning, oförutsett m.m.					64:-
	296	meter				Summa kronor	660:-
		Diket Aå-Aå^1-Aå^2					
650-651+56	156	150 mm rör med frakt	m	156	1:60	250:-	
650-651+56		grävning läggning återfyllning	"	156	1:50	234:-	
651+56-652+52	96	75 mm rör med frakt	"	96	0:65	62:-	
651+56-652+52		grävning läggning återfyllning	"	96	1:20	115:-	
651+56,652+52		Brunn A,D = 0,45 m	st	2	50:-	100:-	761:-
		Arbetsledning, oförutsett m.m.					79:-
	252	meter				Summa kronor	840:-
		Diket Aå^1-Aå^3					
653-654+42	142	100 mm rör med frakt	m	142	0:95	135:-	
653-654+42		grävning läggning återfyllning	"	142	1:20	170:-	
653+65,654+42		Brunn A,D = 0,45 m	st	2	50:-	100:-	405:-
		Arbetsledning, oförutsett m.m.					45:-
	142	meter				Summa kronor	450:-
		Diket Aå-Aå^4-Aå^5-Aå^6					
640-640+88	88	200 mm rör med frakt	m	88	2:-	176:-	
640-640+88		grävning läggning återfyllning	"	88	1:60	141:-	
640+88-642+80	192	150 mm rör med frakt	"	192	1:60	307:-	
640+88-642+80		grävning läggning återfyllning	"	192	1:30	250:-	
642+80-643+90	110	125 mm rör med frakt	"	110	1:15	127:-	
642+80-643+90		grävning läggning återfyllning	"	110	1:20	132:-	
		överföres				1133:-	

Lantbruksstyrelsen 3047 n, aug. 49, 20 000.

STATENS REPRODUKTIONSANSTALT 316849

Läge	Längd m.	Arbete, material e. d.		Antal	à-pris kr.	Kostnad kronor	Summa kronor
		överföres				1133:-	
643+90-645+44	154	75 mm rör med frakt	m	154	0:65	100:-	
643+90-645+44		grävning läggning återfyllning	"	154	0:80	123:-	
640+88, 642+80; 643+90		Brunn A,D = 0,45 m	st	3	50:-	150:-	
645+44		" A,D = 0,375 "	"	1	40:-	40:-	1546:-
		Arbetsledning, oförutsett m.m.					154:-
	544	meter				Summa kronor	1700:-
		Diket Aå^4-Aå^7					
646-646+42	42	100 mm rör med frakt	m	42	0:95	40:-	
646-646+42		grävning läggning återfyllning	"	42	1:30	55:-	
646+42		Brunn A,D = 0,45 m	st	1	50:-	50:-	145:-
		Arbetsledning, oförutsett m.m.					15:-
	42	meter				Summa kronor	160:-
		Diket Aå^5-Aå^8					
647-648+30	130	75 mm rör med frakt	m	130	0:65	85:-	
647-648+30		grävning läggning återfyllning	"	130	0:80	104:-	
648+30		Brunn A,D = 0,375 m	st	1	40:-	40:-	229:-
		Arbetsledning, oförutsett m.m.					21:-
	130	meter				Summa kronor	250:-
		Diket Aä-Aä^2					
655-656+26	126	75 mm rör med frakt	m	126	0:65	82:-	
655-656+26		grävning läggning återfyllning	"	126	0:80	101:-	
656+26		Brunn A,D = 0,375 m	st	1	40:-	40:-	223:-
		Arbetsledning, oförutsett m.m.					27:-
	126	meter				Summa kronor	250:-

KOSTNADSFÖRSLAG

Läge	Längd m.	Arbete, material e. d.		Antal	à-pris kr.	Kostnad kronor	Summa kronor
		Sammandrag					
		Samfälligheten Ay'-Aä^1					
	1734	Diket Ay'-Az-Aå-Aä-Aä^1					10740:-
	296	" Az-Az^1					660:-
	252	" Aå-Aå^1-Aå^2					840:-
	142	" Aå^1-Aå^3					450:-
	544	" Aå-Aå^4-Aå^5-Aå^6					1700:-
	42	" Aå^4-Aå^7					160:-
	130	" Aå^5-Aå^8					250:-
	126	" Aä-Aä^2					250:-
	3266	meter				Summa kronor	15050:-
		Samfälligheten Aö-Aö^1					
610-611+80	180	225 mm rör med frakt	m	180	2:30	414:-	
610-611+80		grävning läggning återfyllning	"	180	1:70	306:-	
611+80-614+97	317	200 mm rör med frakt	"	317	2:-	634:-	
611+80-614+97		grävning läggning återfyllning	"	317	1:80	571:-	
614+97-616+68	171	150 mm rör med frakt	"	171	1:60	274:-	
614+97-616+68		grävning läggning återfyllning	"	171	1:60	274:-	
616+68-618+50	182	125 mm rör med frakt	"	182	1:15	209:-	
616+68-618+50		grävning läggning återfyllning	"	182	1:20	218:-	
618+50-619+30	80	100 mm rör med frakt	"	80	0:95	76:-	
618+50-619+30		grävning läggning återfyllning	"	80	1:30	104:-	
610+71, 611+80		Brunn A,D = 0,525 m	st	2	60:-	120:-	
612+55, 613+85, 614+97, 616+68, 618+50, 619+30		" A,D = 0,45 "	"	6	50:-	300:-	3500:-
		Arbetsledning, oförutsett m.m.					350:-
	930	meter Samfälligheten Aö-Aö^1				Summa kronor	3850:-

Lantbruksstyrelsen 3047 n, aug. 49, 20 000.

STATENS REPRODUKTIONSANSTALT 316949

Läge	Längd m.	Arbete, material e. d.	Antal	à-pris kr.	Kostnad kronor	Summa kronor
		Slutsammandrag				
	4211	Samfälligheten A-M				19900:-
	272	" B-B[1]				810:-
	428	" N-N[3]				920:-
	3046	" O-U				14450:-
	741	" V-V[5]				2970:-
	1908	" X-Ö				8040:-
	2583	" Aa-Ad				13680:-
	1541	" Ae-Ai				8020:-
	668	" Ak-Am				2210:-
	947	" An-Ap				4230:-
	349	" Aq-Aq[1]				1390:-
	4176	" Ar-Ay[4]				24280:-
	3266	" Ay'-Aä[1]				15050:-
	930	" Aö-Aö[1]				3850:-
	25066	meter		Totalsumma kronor		119800:-

Gränsorp d. 13/5 1951
Stjärnsten
Edvin Berglöf
förrättningsman.

JORDERSÄTTNINGSLÄNGD

Fastighet och ägare m. m.	Avlopp Areal m²	Avlopp Ersättning öre/m²	Avlopp Ersättning kronor	Upplag Areal m²	Upplag Ersättning öre/m²	Upplag Ersättning kronor	Summa ersättning kronor
Samfälligheten A - M							
Diket A - M							
Kålsbogården 1^{6}, A.J. Jonzén							
Sträckan 1 - 1^{+98}	120	10	12:-	250	10	25:-	37:-
						Summa kronor	37:-
Samfälligheten Ar - Ay^{4}							
Diket Ay - Ay^{3}							
L:a Västölet 1^{4}, J.A.Jonssons stbhs							
Sträckan 566^{+50} - 568	100	18	18:-	200	18	36:-	54:-
						Summa kronor	54:-

Sammandrag.

Samfälligheten A - M	37:-
" Ar - Ay^{4}	54:-
Summa jordersättning kronor	91:-

Grästorp den 13/3 1951.

Erik Almlöf
Förrättningsman

Oskar Eriksson ..... Viktor Andersson .....

Biträdande gode män.

Bilaga 39.

Framställning av jordförbättring samt absolut och relativ kostnad, då varje avdelning torrlägges för sig eller i samband med andra avdelningar. (Utredning jämlikt 7:24 i vattenlagen).

Avdelning	Ägofigur	Jordförbättring	Andel i kostnad för						Relativ kostnad (kostnad för varje kronas jordförbättring)
			A-C	C-M, D-D^1 E-E^1, F-F^1 G-G^1, H-H^3, H^1-H^2, I-I^1 K-K^1, L-L^1	C-C^1-C^2-C^3, C^1-C^5, C^2-C^4	C-C^6		S:ma	
		Kr. öre	Kr. öre	Kr. öre	Kr. öre	Kr. öre	Kr. öre	Kr. öre	
Samfälligheten A-M									
I	2-7,17-19	4712	3640 (5140)					3640 (5140)	0,7725 (1,0908)
II	20b-33,36-38 40-41,43-48	21118	1000	10680				11680	0,5531
III	14-16,42, 49-52	8326	500		3580			4080	0,4900
IV	1,20a	1793	1000			500		1500	0,8366
I+II		25830	5140	10680				15820	0,6125
I+II+III		34156	5140	10680	3580			19400	0,5680
I-IV		35949	5140	10680	3580	500		19900	0,5536
I+III		13038	5140		3580			8720	0,6688
I+IV		6505	5140			500		5640	0,8670
I+II+IV		27623	5140	10680		500		16320	0,5908
I+III+IV		14831	5140		3580	500		9220	0,6216
II+III		29444	1000	10680	3580			15260	0,5183
II+IV		22911	1000	10680		500		12180	0,5316
II+III+IV		31237	1000	10680	3580	500		15760	0,5045
III+IV		10119	1000		3580	500		5080	0,5020

Samfälligheten skall uppdelas i avdeln. I med rel. kostn. 0,7725, avdeln. III med rel. kostn. 0,4900 och avdeln. II+IV med rel. kostn. 0,5316.

Eriksson

Avdelning	Ägofigurer	Jordförbättring	Andel i kostnad för						Relativ kostnad (kostnad för varje kronas jordförbättring)
			0-104+64	104+64-U				S:ma	
		Kr. öre	Kr. öre	Kr. öre	Kr. öre	Kr. öre	Kr. öre	Kr. öre	
	Samfälligheten 0-U								
I	55,57,57a,58a	1230	1790					1080 (1790)	0,8780 (1,4553)
II	53-54,56,58-66, 87,88,90-93,95, 97-107,204-208	26989	710	12660				13370	0,4954
I+II		28219	1790	12660				14450	0,5121

Samfälligheten skall uppdelas i avd. I med rel. kostn. 0,8780 och avd. II med rel. kostn. 0,4954.

Eric Wahlberg.

Bilaga 39.

Framställning av jordförbättring samt absolut och relativ kostnad, då varje avdelning torrlägges för sig eller i samband med andra avdelningar. (Utredning jämlikt 7:24 i vattenlagen).

Avdelning	Ägofigur	Jordförbättring	Andel i kostnad för						Relativ kostnad (kostnad för varje kronas jordförbättring)
			Ar-Ax^1, As-As^1, At-At^1, Au-Au^1, Av-Av^1, Ax-Ax^1		Ay-Ay^1-Ay^2, Ay^1-Ay^3	Öppet avl. från 505+48 i gräns mellan l^{10} och l^{13}		S:ma	
		Kr. öre	Kr. öre	Kr. öre	Kr. öre	Kr. öre	Kr. öre	Kr. öre	
				Alt. I.					
	Samfälligheten Ar-Ay^4								
I	171,179,182-196,201-203,209-212,254-256	24035	14970					14970	0,6228
II	234-236,242-245,197,248-253	17999			(9010) 9310	1460		(10470) 10770	(0,5817) 0,5984
I+II		42034	14970		(9010) 9310			(23980) 24280	(0,5705) 0,5776
				Alt. II.					
Om allt vatten skulle ledas den gamla vattenvägen sträckan Ax^1-505+48-580+47-Ay, blev kostnad och båtnad enligt nedan									
			Ay^2-Ay^4, 580+48-Ay^3, As-As^1, At-At^1, Au-Au^1, Av-Av^1, Ax-Ax^2	Ay-580+47-505+48-Ax^1					
	Avd.I o.II utom fig. 254-256 +388:- kr i kr. 2.	35755	4060	19610				23670	0,6620

Enär den relativa kostnaden blir mindre enl. föreliggande förslag Alt. I, om avdelning I och II sammanslås, än om den ursprungliga vattenvägen följts, Alt. II, skall uppdelning i avdelningar ej ske. Alt. II utgår

Kostnaderna för avd. I och II fördelas efter båtnadsvärdet med relativa kostnaden 0,5705, vilken blir samfällighetens relativa kostnad efter båtnadsvärdet då Vägförvaltningen i Skaraborgs läns andel (enl. särskilt åtagande) 300:- kronor frånbrages.

Emil Nilsson.

Avdelning	Ägofigurer	Jordförbättring.	Andel i kostnad för					Relativ kostnad (kostnad för varje kronas jordförbättring)
			Ay-Aä^1 Ay-632+22	Az-Az^1, Aå-Aå^1-Aå^2, Aå-Aå^1-Aå^2, Aå^1-Aå^3, Aå-Aå^4-Aå^5-Aå^6, Aå^4-Aå^7, Aå^5-Aå^8, Aä-Aä^2		632+22-629+5	S:ma	
		Kr. öre	Kr. öre	Kr. öre	Kr. öre	Kr. öre	Kr. öre	
	Samfälligheten Ay^1-Aä^1							
I	214,223,224, 225-233,241	20265	8240	4311			12561	0,6198
II	226,198-200, 213	4470	2520			650	3270	0,7315
I+II		24741					15051	0,6083

Uppdelning i avdelningar skall ej ske.

Kostnaderna fördelas efter båtnadsvärdet med relativa kostnaden 0,6083

	Samfälligheten Ae-Ai							
			Ae-Ai	Ah-Ah^1, Ag-Ag^1		Af-Af^1		
I		10214	5440	580			6020	0,5894
II		4055	730			2000	2730	0,6732
I+II		14269	5440	580			8020	0,5621

Uppdelning i avdelningar skall ej ske.

Kostnaderna fördelas efter båtnadsvärdet med relativa kostnaden 0,5621.

Skara den 13 mars 1951.

Erik Almlöf

Erik Almlöf
Lanthrukskonsulent.

KOSTNADSFÖRDELNINGSLÄNGD

Fastighet Ägare m. m.	Sök. o. liksl. = S	Båtnad	Fastighets andel i: för särskild avdelning beräknad kostnad	Fastighets andel i: för samfälligheten beräknad kostnad	Fastighets andel i: samfälligheten verkliga kostnad	Samfällighets andel i gemensamma kostnader
		kronor	kronor	kronor	procent	procent
1	2	3	4	5	6	7
Samfälligheten A - M						
Tengene socken						
Ambjörnsgården 1^{18}						
L.J. Österberg	-					
Avd. I ägofig. 2		439	339			
Avd. II+IV " 1		1001	532	871	4,3769	^ l v
Ambjörnsgården 1^{7}						
Ivar Johansson	S					
Avd. I ägofig. 3-5		2120	1638	1638	8,2311	^ l v
Kålsbogården 1^{6}						
A.J. Jonzén	S					
Avd. I ägofig. 6,7,17-19		2153	1663			
" II+IV " 20a-22a,23,24		10242	5445			
" III " 14-16		5103	2500	9608	48,2814	v
Kålsbogården 1^{17}						
Karl Bäcklund	S					
Avd. II+IV ägofig. 25		193	103	103	0,5176	
Anders Jonsgården 2^{37}						
Anna Persson	-					
Avd. II+IV ägofig. 26		35	19	19	0,0955	
Anders Jonsgården 2^{5}						
Anders Fredriksson	S					
Avd. II+IV ägofig. 27-33		8753	4653	4653	23,3819	^ l v
Anders Jonsgården 2^{16}						
Emma ~~Josef~~ Johanssons ~~stbhs~~	-					
Avd. II+IV ägofig. 36,37		748	398	398	2,0000	v
överföres		30787		17290	86,8844	

Lantbruksstyrelsen 3045 n, aug. 49, 5 000.

STATENS REPRODUKTIONSANSTALT 317049

Fastighet / Ägare m. m.	Sök. o. likst. = S	Båtnad	Fastighets andel i: för särskild avdelning beräknad kostnad	Fastighets andel i: för samfälligheten beräknad kostnad	Fastighets andel i: samfälligheten verkliga kostnad	Samfällighets andel i gemensamma kostnader
		kronor	kronor	kronor	procent	procent
1	2	3	4	5	6	7
överfört		30787		17290	86,8844	
Anders Jonsgården 2^{15}						
A.J. Jonzén	S					
Avd. II+IV ägofig. 38,40,41		1084	576			
" III " 42		349	171	747	3,7538	
Anders Jonsgården 2^{25}						
Johan Tengströms stbhs	-					
Avd. II+IV ägofig. 43		139	74	74	0,3719	
Anders Jonsgården 2^{24}						
Tekla Anderssons stbhs	S					
Avd. II+IV ägofig. 44,45		334	178	178	0,8945	
Anders Jonsgården 2^{23}						
Karl Andersson	S					
Avd. II+IV ägofig. 46,47		329	175	175	0,8794	
Anders Jonsgården 2^{22}						
Arvid Falk	S					
Avd. II+IV ägofig. 48		53	28			
" III " 49		112	55	83	0,4171	
Anders Jonsgården 2^{21}						
Johan Tengströms stbhs	-					
Avd. III ägofig. 50,51		1855	909	909	4,5678	
And. Jonsgården 2^{12}						
Johan Anderssons stbhs	S					
Avd. III ägofig. 52		907	444	444	2,2311	
Summa		35949		19900	100,0000	15,3405

KOSTNADSFÖRDELNINGSLÄNGD

Fastighet / Ägare m. m.	Sök. o. liksl. = S	Båtnad	Fastighets andel i: för särskild avdelning beräknad kostnad	Fastighets andel i: för samfälligheten beräknad kostnad	Fastighets andel i: samfälligheten verkliga kostnad	Samfällighets andel i gemensamma kostnader
		kronor	kronor	kronor	procent	procent
1	2	3	4	5	6	7
Samfälligheten B - B[1]						
Kålsbogården 1[6]						
A.J. Jonzén	S					
ägofig. 8,9		2671		810	100,0000	
Summa		2671		810	100,0000	1,1398
Samfälligheten N - N[3]						
Kålsbogården 1[6]						
A.J. Jonzén	S					
ägofig. 10-13		3676		920	100,0000	
Summa		3676		920	100,0000	1,5687
Samfälligheten O - U						
Anders Jonsgården 2[12]						
Johan Anderssons stbhs	S					
Avd. II ägofig. 53,54		2179		1079	7,4671	
Anders Jonsgården 2[3]						
Johan Anderssons stbhs	S					
Avd. II ägofig. 56,58		1048	519			
" I " 55,57,57a		366	321	840	5,8132	
Tengene 16[1]						
Johan Anderssons stbhs	S					
Avd. I ägofig. 58a		864		759	5,2526	
Anders Jonsgården 2[15]						
A.J. Jonzén	S					
Avd. II ägofig. 39		456		226	1,5640	✓
överföres		4913		2904	20,0969	

Lantbruksstyrelsen 3045 n, aug. 49, 5 000.

STATENS REPRODUKTIONSANSTALT 317049

Fastighet Ägare m. m.	Sök. o. likst. = S	Båtnad	Fastighets andel i för särskild avdelning beräknad kostnad	för samfälligheten beräknad kostnad	samfällighetens verkliga kostnad	Samfällighets andel i gemensamma kostnader
		kronor	kronor	kronor	procent	procent
1	2	3	4	5	6	7
överfört		4913		2904	20,0969	
Anders Jonsgården 2[17]						
A.J. Jonzén	S					
Avd. II ägofig. 59		767		380	2,6298	√
Anders Jonsgården 2[18]						
A.J. Jonzén	S					
Avd. II ägofig. 60		475		235	1,6263	√
Anders Jonsgården 2[19]						
A.J. Jonzén	S					
Avd. II ägofig. 61		405		201	1,3910	√
Anders Jonsgården 2[20]						
A.J. Jonzén	S					
Avd. II ägofig. 62		336		166	1,1488	√
Anders Jonsgården av 2[29]						
Anna Andersson	–					
Avd. II ägofig. 63,64		962		477	3,3010	√ l
Anders Jonsgården av 2[29]						
Karl Johan Andersson	S					
Avd. II ägofig. 65		816		404	2,7958	√ ~~l~~
Anders Jonsgården 2[28]						
Karl Johan Andersson	S					
Avd. II ägofig. 66		1580		783	5,4187	√ l
Kålsbogården (av) 1[4]						
Karl Gustav Johansson	S					
Avd. II ägofig. 100-107		8609		4265	29,5156	√
överföres		19340		9815	67,9239	

KOSTNADSFÖRDELNINGSLÄNGD

Fastighet / Ägare m. m.	Sök. o. likst. = S	Båtnad	Fastighets andel i: för särskild avdelning beräknad kostnad	Fastighets andel i: för samfälligheten beräknad kostnad	Fastighets andel i: samfälligheten verkliga kostnad	Samfällighets andel i gemensamma kostnader
		kronor	kronor	kronor	procent	procent
1	2	3	4	5	6	7
överfört		19340		9815	67,9239	
Anders Jonsgården 2^{5}						
Anders Fredriksson	S					
Avd. II ägofig. 34,35		840		416	2,8789	1 l
Karl Andersgården 3^{15}						
Anna M. Ottosson	S					
Avd. II ägofig. 97-99		1016		503	3,4810	1 l
Karl Andersgården 3^{14}						
Karl Johan Andersson	S					
Avd. II ägofig. 95		1240		614	4,2491	1 l
Karl Andersgården 3^{13}						
Herman Fredriksson	S					
Avd. II ägofig. 92,93		779		386	2,6713	1 ~~l~~
Karl Andersgården 3^{12}						
Herman Fredriksson	S					
Avd. II ägofig. 90,91		1620		803	5,5571	1 l
Karl Andersgården 3^{11}						
Herman Fredriksson	S					
Avd. II ägofig. 87,88		445		220	1,5225	1 ~~l~~ v 9 140067
Kronogården 5^{7}						
Herman Fredriksson	S					
Avd. II ägofig. 81		62		31	0,2145	1 l
Kronogården 5^{8}						
Herman Fredriksson	S					
Avd. II ägofig. 80		211		105	0,7266	1 l
Karl Andersgården 3^{10}						
Johan Gustav Johansson	S					
Avd. II ägofig. 204-208		3143		1557	10,7751	1 l
Samfälligheten O - U Summa		28219		14450	100,0000	12,0418

Lantbruksstyrelsen 3045 n, aug. 49, 5 000.

STATENS REPRODUKTIONSANSTALT 317049

Fastighet / Ägare m. m.	Sök. o. likst. = S	Båtnad	Fastighets andel i: för särskild avdelning beräknad kostnad	för samfälligheten beräknad kostnad	samfälligheten verkliga kostnad	Samfällighets andel i gemensamma kostnader
		kronor	kronor	kronor	procent	procent
1	2	3	4	5	6	7
Samfälligheten V - V^5						
Anders Jonsgården 2^{41}						
Algot Fredriksson	S					
ägofig. 67,68		2027		1028	34,6128	
Anders Jonsgården 2^{30}						
Algot Fredriksson	S					
ägofig. 69,70		3485		1768	59,5286	
Kronogården 5^{11}						
Erik Johansson	S					
ägofig. 71		342		174	5,8586	
Samfälligheten V - V^5 Summa		5854		2970	100,0000	2,4981
Samfälligheten X - Ö						
Kronogården 5^{11}						
Erik Johansson	S					
ägofig. 72		1424		600	7,4627	
Kronogården 5^{10}						
Anna Ottosson	S					
ägofig. 73-75		875		369	4,5895	1
Kronogården 5^{9}						
Karl Johan Andersson	S					
ägofig. 76,77		1174		495	6,1567	1
Kronogården 5^{8}						
Herman Fredriksson	S					
ägofig. 78,79		947		399	4,9627	1
Kronogården 5^{7}						
Herman Fredriksson	S					
ägofig. 82,83		1074		453	5,6343	1
överföres		5494		2316	28,8059	

KOSTNADSFÖRDELNINGSLÄNGD

Fastighet / Ägare m. m.	Sök. o. likst. = S	Båtnad	Fastighets andel i: för särskild avdelning beräknad kostnad	Fastighets andel i: för samfälligheten beräknad kostnad	Fastighets andel i: samfälligheten verkliga kostnad	Samfällighets andel i gemensamma kostnader
		kronor	kronor	kronor	procent	procent
1	2	3	4	5	6	7
överfört		5494		2316	28,8059	
Kronogården 5^{6}						
Herman Fredriksson	S					
ägofig.84,84a,85		1315		554	6,8905	1 l
Karl Andersgården 3^{15}						
Anna Ottosson	S					
ägofig. 96		300		126	1,5672	1 l
Karl Andersgården 3^{14}						
Karl Johan Andersson	S					
ägofig. 94		64		27	0,3358	1 l
Karl Andersgården 3^{11}						
Herman Fredriksson	S					1 ~~l~~
ägofig. 86		413		174	2,1642	v 9/14.1.97
Karl Andersgården 3^{30}						
Ester Johansson	–					
ägofig. 89		26		11	0,1368	
Kålsbogården (av) 1^{3}						
Erik Holm	–					
brukn.-båtnad		270		114	1,4179	
Karl Andersgården 3^{17}						
Nils Johansson	S					
ägofig. 108		639		269	3,3458	
Karl Andersgården 3^{18}						
Axel Johansson	S					
ägofig. 109		1342		565	7,0274	1 l
Karl Andersgården (av) 3^{3}						
Axel Johansson	S					
ägofig. 110-116		7117		2999	37,3010	1 l
överföres		16980		7155	88,9925	

Lantbruksstyrelsen 3045 n, aug. 49, 5 000.

STATENS REPRODUKTIONSANSTALT 317049

Fastighet Ägare m. m.	Sök. o. likst. = S	Båtnad	Fastighets andel i för särskild avdelning beräknad kostnad	för samfälligheten beräknad kostnad	samfälligheten verkliga kostnad	Samfällighets andel i gemensamma kostnader
		kronor	kronor	kronor	procent	procent
1	2	3	4	5	6	7
överfört		16980		7155	88,9925	
Anders Jonsgården 2^{6}						
Arvid Pettersson	S					
ägofig. 122		2101		885	11,0075	√
Samfälligheten X - Ö Summa		19081		8040	100,0000	8,1424
Samfälligheten Aa - Ad						
Källstorp Lilla 1^{3}, Källstorp Stora 1^{2}						
Arvid Pettersson	S					
ägofig. 126-128		4528		1935	14,1447	√
And. Jonsgården 2^{6}						
Arvid Pettersson	S					
ägofig. 118-121, 123-125		6006		2566	18,7573	√
Karl Andersgården av 3^{3}						
Axel Johansson	S					
ägofig. 117		146		62	0,4532	^l
Karl Andersgården 3^{23}						
~~Josef Alfred~~ Artur Johanssons ~~etbhe~~	S					
ägofig. 129-138		9998		4272	31,2281	√
Karl Andersgården 3^{25}						
G. Alfredsson	S					
ägofig. 139-141		3856		1648	12,0468	^l
Krösebacken 1^{1}						
Gustav Teghammar	S					
ägofig. 154-160		7482		3197	23,3699	^l
Samfälligheten Aa - Ad Summa		32016		13680	100,0000	13,6621

KOSTNADSFÖRDELNINGSLÄNGD

Fastighet / Ägare m. m.	Sök. o. likst. = S	Båtnad	Fastighets andel i: för särskild avdelning beräknad kostnad	Fastighets andel i: för samfälligheten beräknad kostnad	Fastighets andel i: samfälligheten verkliga kostnad	Samfällighets andel i gemensamma kostnader
		kronor	kronor	kronor	procent	procent
1	2	3	4	5	6	7
Samfälligheten Ae - Ai						
Karl Andersgården 3^{25}						
G. Alfredsson	S					
ägofig. 142		88		49	0,6110	1
Karl Andersgården 3^{34}						
Erik Andersson	S					
ägofig. 143		162		91	1,1347	1
Karl Andersgården (gur) 3^{4}						
Erik Andersson	S					
ägofig. 144		207		116	1,4464	1
Karl Andersgården (gur) 3^{3}						
G. Alfredsson	S					
ägofig. 145		270		152	1,8952	1
Karl Andersgården 3^{16}						
Erik Andersson	S					
ägofig. 146-149		1153		648	8,0798	1
Karl Andersgården 3^{24}						
Rudolf Andersson	S					
ägofig. 150-153		2175		1223	15,2494	
Krösebacken 1^{1}						
Gustav Teghammar	S					
ägofig. 161-164		9408		5288	65,9351	1
Källstorp Stora 1^{3}						
Nils Johansson	S					
ägofig. 165		428		241	3,0050	
Skattmanstomten 1^{3}						
Gustav Anerös	-					
ägofig. 166,167		378		212	2,6434	
Samfälligheten Ae - Ai Summa		14269		8020	100,0000	6,0890

Lantbruksstyrelsen 3045 n, aug. 49, 5 000.

STATENS REPRODUKTIONSANSTALT 317049

Fastighet Ägare m. m.	Sök. o. likst. = S	Båtnad	Fastighets andel i för särskild avdelning beräknad kostnad	för samfälligheten beräknad kostnad	samfälligheten verkliga kostnad	Samfällighets andel i gemensamma kostnader
		kronor	kronor	kronor	procent	procent
1	2	3	4	5	6	7
Samfälligheten Ak - Am						
Karl Andersgården 3^{8}						
Johan Andersson	S					
ägofig. 173-176		7042		2210	100,0000	1
Samfälligheten Ak - Am Summa		7042		2210	100,0000	3,0050
Samfälligheten An - Ap						
Karl Andersgården 3^{8}						
Johan Andersson	S					
ägofig.168-170,172		2125		961	22,7187	1
Kålsbogården 1^{10}						
J. Hurtig	S					
ägofig. 177,178		5947		2688	63,5461	1
Kålsbogården 1^{9}						
J. Hurtig	S					
ägofig. 180,181		1285		581	13,7352	1
Samfälligheten An - Ap summa		9357		4230	100,0000	3,9929
Samfälligheten Aq - Aq^{1}						
Bjärby socken						
L:a Västölet 1^{5}						
Karl Fransson	S					
ägofig. 257,258		2617		978	70,3597	
L:a Västölet 1^{4}						
J.A. Jonssons stbhs	-					
ägofig. 259		1102		412	29,6403	
Samfälligheten Aq - Aq^{1} summa		3719		1390	100,0000	1,5870

KOSTNADSFÖRDELNINGSLÄNGD

Fastighet / Ägare m. m.	Sök. o. likst. = S	Båtnad	Fastighets andel i: för särskild avdelning beräknad kostnad	Fastighets andel i: för samfälligheten beräknad kostnad	Fastighets andel i: samfälligheten verkliga kostnad	Samfällighets andel i gemensamma kostnader
		kronor	kronor	kronor	procent	procent
1	2	3	4	5	6	7
Samfälligheten Ar-Ay[4]						
Karl Andersgården 3[8]						
Johan Andersson	S					
ägofig. 171		202		115	0.4806	1 l
Kålsbogården 1[9]						
J.Hurtig ägofig.179,182, 183	S	3272		1867	7.7842	1 l
Kålsbogården 1[12]						
J.Hurtig	S					
ägofig. 184		288		164	0.6852	1 ~~l~~
Kålsbogården 1[8]						
Karl Magnusson	S					
ägofig.185-189		4804		2741	11.4288	
Kålsbogården 1[7]						
Folke Jönsson	S					
ägofig.190-195		4866		2776	11.5763	1 l
Kålsbogården 1[16]						
Alfred Karlsson	S					
ägofig.196,197		1540		879	3.6637	
Karl Andersgården 3[10]						
Johan Gustav Johansson	S					
ägofig.203,209,210		2602		1484	6.1902	1 l
Kålsbogården av 1[4]						
Johan Gustav Johansson	S					
ägofig.211,212		451		257	1.0729	1 l
Kålsbogården av 1[3]						
Georg Persson	S					
ägofig.201,202		711		406	1.6915	1 l
Överföres				10689	44.5734	

Lantbruksstyrelsen 3045 n. 1950 maj 8000.

STATENS REPRODUKTIONSANSTALT

Fastighet / Ägare m. m.	Sök. o. likst. = S	Båtnad	Fastighets andel i: för särskild avdelning beräknad kostnad	Fastighets andel i: för samfälligheten beräknad kostnad	Fastighets andel i: samfälligheten verkliga kostnad	Samfällighets andel i gemensamma kostnader
		kronor	kronor	kronor	procent	procent
1	2	3	4	5	6	7
överfört				10689	44.5734	
Bjärby socken						
Lilla Västölet 1[13]						
Sigfrid Johansson	S					
ägofig.252-256		10796		6159	25.6840	
Lilla Västölet 1[7]						
J.A.Jonssons stbhs	-					
ägofig.248-250		5129		2926	12.2020	
Lilla Västölet 1[8]						
J.Johanssons stbhs	-					
ägofig.251		14		8	0.0333	
Lilla Västölet 1[5]						
Karl Fransson	S					
ägofig.243-245		3151		1798	7.4963	
Tengene socken						
Stora Västölet 1[8]						
Karl Fransson	S					
ägofig.234,235		3634		2073	8.6454	
Stora Västölet 1[7]						
J.A.Jonssons stbhs	-					
ägofig. 236		279		159	0.6638	
Bjärby socken						
L:a Västölet 1[4]						
J.A.Jonssons stbhs	-					
ägofig.242		295		168	0.7018	
Summa				23980:-		
Vägförvaltningen i Skaraborgs län enl. särskilt åtagande				300	—	
Samfälligheten Ar-Ay[4] Summa		42034		24280	100.0000	17.9371

KOSTNADSFÖRDELNINGSLÄNGD

Fastighet / Ägare m. m.	Sök. o. likst. = S	Båtnad	Fastighets andel i: för särskild avdelning beräknad kostnad	Fastighets andel i: för samfälligheten beräknad kostnad	Fastighets andel i: samfälligheten verkliga kostnad	Samfällighets andel i gemensamma kostnader
		kronor	kronor	kronor	procent	procent
1	2	3	4	5	6	7
Samfälligheten Ay[1] - Aä[1]						
Bjärby socken						
Lilla Västölet 1[4]						
J.A. Jonssons stbhs	-					
ägofig. 241		961		585	3,8870	
Lilla Västölet 1[7]						
J.A. Jonssons stbhs	-					
ägofig. 246,247		461		280	1,8605	
Tengene socken						
Västölet 1[14]						
Aug. Nyberg	S					
ägofig. 225-233		15745		9578	63,6412	1 ✓
Västölet 1[32]						
John E. Härnelius stbhs	S					
ägofig. 223,224		2158		1313	8,7243	1 ✓
Västölet 1[34]						
Grästorps köping	S					
ägofig. 214		940		572	3,8007	
Kålsbogården 1[6]						
A.J. Jonzén						
ägofig. 22 b	S	1485		903	6,0000	✓
Kålsbogården (av) 1[4]						
Johan Gustav Johansson	S					
ägofig. 213		829		504	3,3488	1 ✓
Kålsbogården (av) 1[3]						
Georg Persson	S					
ägofig. 19~~0~~8-200		2162		1315	8,7375	1 ✓
Samfälligheten Ay[1] - Aä[1] summa		24741		15050	100,0000	10,5577

Fastighet / Ägare m. m.	Sök. o. liksk. = S	Båtnad	Fastighets andel i: för särskild avdelning beräknad kostnad	Fastighets andel i: för samfälligheten beräknad kostnad	Fastighets andel i: samfälligheten verkliga kostnad	Samfällighets andel i gemensamma kostnader
		kronor	kronor	kronor	procent	procent
1	2	3	4	5	6	7
Samfälligheten Aö - Aö[1]						
Västölet 1[32]						
John E. Härnelius stbhs	S					
ägofig. 216-222		4418		2977	77,3247	
Västölet 1[34]						
Grästorps köping	S					
ägofig. 215		138		93	2,4156	
Grästorps köping						
Stadsäga 371						
John E. Härnelius stbhs	S					
ägofig. 237-239		883		595	15,4545	
Stadsäga 373						
Grästorps köping						
ägofig. 240	S	274		185	4,8052	
Samfälligheten Aö - Aö[1] Summa		5713		3850	100,0000	2,4379

KOSTNADSFÖRDELNINGSLÄNGD

Fastighet / Ägare m. m.	Sök. o. likst. = S	Båtnad	Fastighets andel i: för särskild avdelning beräknad kostnad	Fastighets andel i: för samfälligheten beräknad kostnad	Fastighets andel i: samfälligheten verkliga kostnad	Samfällighets andel i gemensamma kostnader
		kronor	kronor	kronor	procent	procent
1	2	3	4	5	6	7
Slutsammandrag.						
Samfälligheten A - M		35949		19900		15,3405
" B - B^1		2671		810		1,1398
" N - N^3		3676		920		1,5687
" O - U		28219		14450		12,0418
" V - V^5		5854		2970		2,4981
" X - Ö		19081		8040		8,1424
" Aa - Ad		32016		13680		13,6621
" Ae - Ai		14269		8020		6,0890
" Ak - Am		7042		2210		3,0050
" An - Ap		9357		4230		3,9929
" Ar - Ay^4		42034		24280		17,9371
" Ay^1 - $Aä^1$		24741		15050		10,5577
" Aö - $Aö^1$		5713		3850		2,4379
" Aq - Aq^1		3719		1390		1,5870
Summa		234341		119800		100,0000

Grästorp den 13 mars 1951.

Erik Almlöf
Förrättningsman

Oskar Eriksson ..... Biträdande gode män ..... Viktor Andersson

Lantbruksstyrelsen 3045 n, aug. 49, 5 000.

STATENS REPRODUKTIONSANSTALT
317049

Översiktskarta

Skala 1:50.000

Bil. 40.

Utlåtande vid syneförrättning enligt vattenlagen för torrläggning av mark tillhörande Kålsbogården, Karl Andersgården och Västölet m.fl. fastigheter i Tengene och Bjärby socknar samt Grästorps köping av Skaraborgs län.

Ifrågavarande företag, som avser fördjupning och igenläggning med rör av vissa avlopp genom och från vattenskadade marker, belägna omedelbart öster om och intill två km avstånd från en linje dragen mellan Tengene och Grästorps kyrkor inom nederbördaområde n:r 143,i och för ernående av bättre torrläggning och ökad alstringsförmåga, är enligt bestämmelserna i 7 kap. vattenlagen att anse såsom dikning. Belägenheten framgår av omstående översiktskarta, där torrläggningsområdet utmärkts med gul färg och vattensamlingsområdets gränser med blå linjer.

Över till uppgrävning ifrågasatta avloppssträckor hava profil- och sektionsritningar upprättats utvisande förhållandena vid undersökningstillfället, varjämte de härav beroende vattenskadade markerna avfattats å nivåkarta. Å denna karta äro de till uppgrävning avsedda avloppssträckorna utmärkta med dels dubbla, dels enkla röda linjer och de röda bokstäverna A-B-C-D-E-F-G-H-H^1-J-K-L-M, N-N^1-N^2, O-P-Q-R-S-T-U, V-V^1-V^2, X-Y-Z-Å-Ä-Ö, Aa-Ab-Ac-Ad, Ae-Af-Ag-Ah-Ai, Ak-Al-Am, An-Ao-Ap, Aq-Aq^1, Ar-As-At-Au-Av-Ax-Ax^1, Ay-Ay^1-Ay^2-Ay^3, Ay^1-Az-Aå-Aä-$Aä^1$, Aö-$Aö^1$, för huvudavlopp och B-B^1, C-C^1-C^2-C^3, C^2-C^4, C^1-C^5, C-C^6, D-D^1, E-E^1, F-F^1, G-G^1, H-H^3, H^1-H^2, I-I^1, K-K^1, L-L^1, P-P^1, Q-Q^1-Q^2, R-R^1-R^2, S-S^1, R^1-R^3, T-T^1, V^1-V^3-V^4, V^3-V^5, Y-Y^1-Y^2, Y^1-Y^3, Y-Y^4, Z-Z^1, Å-$Å^1$, Ä-$Ä^1$, Ab-Ab^1-Ab^2, Ab^1-Ab^3, Ac-Ac^1-Ac^2, Ac^1-Ac^3-Ac^4, Ac^3-Ac^5, Af-Af^1, Ag-Ag^1, Ah-Ah^1, Al-Al^1, Ao-Ao^1, As-As^1, At-At^1, Au-Au^1, Av-Av^1, Ax-Ax^2, Ay^2-Ay^4, Az-Az^1, Aå-$Aå^1$-$Aå^2$, $Aå^1$-$Aå^3$, Aå-$Aå^4$-$Aå^5$-$Aå^6$, $Aå^4$-$Aå^7$, $Aå^5$-$Aå^8$, Aä-$Aä^2$ för sidodiken härtill. Dubbla röda linjer beteckna, att avloppet skall utföras som öppet dike, och enkel röd linje, att det skall göras täckt. Avloppens blivande dimensioner hava å profil- och sektionsritningarna utmärkts med rött.

Vattensamlingsområdet för de olika avloppssträckorna har uttagits å generalstabens karta och delvis uppgåtts å marken. Storleken har med blått angivits å profilritningarna. Den största till avrinning kommande vattenmängden har i fråga om avlopp för flöden antagits komma att uppgå till 2 liter pr sekund och hektar. Medelvattenmängden under vegetationsperioden har antagits vara 0,05 liter pr sekund och hektar.

På grundval av de sålunda uträknade vattenmängderna hava avloppen dimensionerats för möjliggörande av rationell torrläggning av all härav beroende mark, tillhörig sökandena och dem, som sig med sökandena förenat.

Den mark, för vilken dikningen medför båtnad, och som alltså skall ingå i företaget, begränsas å nivåkartan av en prickad blå linje utvisande vattendelare eller en streckad svart linje så belägen, att all därutanför liggande mark torde kunna till fullo torrläggas utan hinder av nuvarande vattenförhållanden i till uppgrävning avsedda avloppssträckor.

För utrönande av den genom företaget uppkommande båtnaden hava synemännen efter i 7 kap. 22 § vattenlagen stadgade grunder verkställt uppskattning, vars resultat i detalj föreligger i den bilagda värderingslängden med bilaga för beräkning av brukningsbåtnaden. (Bil. 38.)

Den å kartan avfattade och enligt förenämnda längd förbättrade marken skall uppdelas i fjorton (14) av varandra i torrläggningshänseende oberoende samfälligheter benämnda A-M, B-B^1, N-N^3, O-U, V-V^5, X-Ö, Aa-Ad, Ae-Ai, Ak-Am, An-Ap, Ar-Ay^4, Ay^1-$Aä^1$, Aö-$Aö^1$, Aq-Aq^1. Av det bilagda kostnadsförslaget framgår, vilka arbeten, som skola utföras av respektive samfälligheter, och av kostnadsfördelningslängden, vilka fastigheter och ägofigurer, som hava del däri. Skäl till uppdelning av samfälligheterna B-B^1, N-N^3, V-V^5, X-Ö, Aa-Ad, Ak-Am, An-Ap, Aö-$Aö^1$, Aq-Aq^1 i olika avdelningar förefinnes ej. För utrönande om sådan uppdelning bör verkställas i fråga om samfällighet A-M, O-U, Ae-Ai, Ar-Ay^4 och Ay^1-$Aä^1$ har särskild utredning verkställts, bil. 39 Härav framgår, att samfälligheterna A-M och O-U skall uppdelas på resp. 3 och 2 avdelningar på sätt i bilagan närmare angivits.

Kostnaderna för företagets utförande skola sålunda inom varje samfällighet för sig fördelas på delägarna i mån av båtnaden för vars och ens mark med den

jämkning i fråga om samfälligheterna A-M och O-U, som av deras uppdelning på avdelningar betingas. Den sålunda uträknade deltagningsskyldigheten finnes för varje fastighet angiven i kolumn 6 av kostnadsfördelningslängden, där den är uttryckt i procent av samfällighetens totalkostnad. I kolumn 5 är det härremot svarande beräknade kostnadsbeloppet angivet. x)

Kostnaderna för avloppens underhåll skola fördelas efter samma grunder, som för färdigställandet angivits.

Det åligger företaget, att verkställa ombyggnad av åtskilliga enskilda vägövergångar på sätt och platser, som av det bilagda kostnadsförslaget och upprättad typritning närmare framgår. Någon deltagningsskyldighet i framtida underhållet av över avloppen ledande vägövergångar skall ej åvila företaget. Beträffande genomgrävning av allmänna vägen å diket A-M, sträckan 8+77-8+84, diket $C-C^6$ sträckan 76+7-76+14, diket $I-I^1$, sträckan 65+72-65+80, samt diket O-U, sträckan 105+30-105+38, jämte brunn ppströms vägen vid varje väggenomlopp, ha kostnaderna helt påförts Vägförvaltningen. x) Framtida underhållet åvilar Vägförvaltningen. Arbetena utföras av Vägförvaltningen.

För mark, som åtgår till öppna avlopps utvidgning och till jordupplag, skall ersättning gäldas med belopp, som finnas angivna i den bilagda jordersättningslängden.

Skador, som till äventyrs kunna under arbetstiden av företaget orsakas, skola till fulla värdet ersättas, därest någon sakägare hos styrelsen framställer yrkande härom inom ett år efter företagets färdigställande. Sådan skada skall då utan dröjsmål genom styrelsens försorg uppskattas av sakkunnig person och därefter omedelbart ersättas. I brist på åsämjande vid val av värderingsman skall uppskattningen verkställas av inom länet tjänstgörande lantbruksingenjör eller den, han i sitt ställe sätter.

Avgift, varom förmäles i 11 kap. 95 § vattenlagen, skall, så snart detta utlåtande vunnit laga kraft, erläggas till Länsstyrelsen i Mariestad med 294 kronor 46 öre, varav samf. A-M skall erlägga kr.53:92, O-U kr. 42:33, X-Ö kr. 28:62, Aa-Ad kr. 48:03, Ae-Ai kr. 21:40, $Ar-Ay^4$ kr. 63:05 och $Ay^1-Aä^1$ kr. 37:11, vilken kostnad förskjutes av sökandena, och sedan företaget kommit till stånd,

x) Enligt vägförvaltningens i Skaraborgs län skrivelse av den 24 nov.1947 bil. 32 har vägförvaltningen förbundit sig att deltaga med 300:-kronor i dikessträckan 568+8-568+80.

fördelas på delägarna med en krona 50 öre för tusen av vars och ens i kostnadsfördelningslängdens kolumn 3 angivna förbättringsvärde.

Kostnaderna för syneförrättningen och övriga för hela företaget gemensamma kostnader, skola fördelas mellan samfälligheterna i proportion till deras respektive förbättringsvärden och sedan inom varje samfällighet efter samma grunder, som för grävningskostnaderna angivits. Förrättningskostnaderna förskjutas nu av sökandena och med dem likställda.

Jämlikt föresktifterna i 10 kap. 62 § vattenlagen få synemännen i fråga om företaget ytterligare bestämma:

att det skall, därest sökandena önska fullfölja detsamma, utföras i fullständig överensstämmelse med bestämmelserna i detta utlåtande med därtill hörande ritningar och handlingar;

att ur öppet avlopp uppschaktad jord och sten skall läggas minst 0.6 m från avloppets kanter och med en lutning mot dessa, icke överstigande 1:1, varjämte nödiga öppningar för ytvattnets framsläppande genom upplagen skola anordnas;

att till rörledningar och rörtrummor skola användas rör, som uppfylla gällande standardfordringar;

att under arbetstiden vatten ej får uppdämmas eller påsläppas på sätt att skada uppstår;

att rörbrott, ras eller förskjutningar, som till äventyrs inträffa, omedelbart skola avhjälpas och nödiga släntförändringar eller förstärkningsåtgärder vidtagas;

att arbetena för företagets utförande böra genom entreprenad överlåtas på härför skickad person, varvid särskild entreprenadsumma för varje samfällighet skall fastställas;

att arbetena må begynna så snart detta utlåtande vunnit laga kraft, samt böra vara bragta till slut före utgången av år 1957;

att företaget skall anses fullbordat, när det avsynats och godkänts av inom länet tjänstgörande lantbruksingenjör eller lantbrukskonsulent med behörighet att handlägga syneförrättning enligt 7 kap. vattenlagen samt

att det skall benämnas "Tengene Nordöstra dikningsföretag av år 1951".

Talan mot förrättningen och detta utlåtande må föras vid Västerbygdens vattendomstol, adress Vänersborg, till vilken besvären med iakttagande av bestämmelserna i 11 kap. 85 § vattenlagen skola vara ingivna inom sextio dagar från nedanstående datum.

Grästorp den 13 maes 1951.

I tjänsten:

Erik Almlöf
Förrättningsman

Biträdande gode män:

Oskar Eriksson

Viktor Andersson

Arbetsbeskrivning.

Innan arbetet påbörjas skall renstakning, utpålning och avvägning med ledning av förslaget genom sakkunnig person verkställas.

Vid arbetets utförande iakttages;

att förekommande dikeskrökar ej få göras skarpa, utan böra i möjligaste mån uträtas eller avrundas,

att där dike går i rågång, bör grävningen så verkställas, att rågången och dikets mittlinje komma att sammanfalla,

att vägbana, bebyggd tomt eller trädgård ej utan innehavarens medgivande må användas som upplagsplats för dikesjord,

att förefintliga gränsmärken ej må genom arbetet rubbas eller döljas, såvida icke dessförinnan genom vederbörlig lantmätares försorg nya märken blivit utsatta,

att sidostammar och övriga täckdiken, som skola anslutas till brunnarna böra kopplas samtidigt som brunnarna sättas, vilket betydligt underlättar arbetet vid den fortsatta täckdikningen. Det är därför önskvärt att täckdikningsplan finnes upprättad,

att alla in- och utgående ledningar anslutas till brunnarna genom betongrör,

att räkenskaperna måste föras mycket noggrant med varje samfällighet för sig, så att vid slutavsyning fördelning av kostnaderna blir möjlig,

att rörledning ej får täckas innan läggningen blivit genom lantbruksnämndens dikningsavdelning kontrollerad, såvida densamma utföres av annan än lantbruksnämndens täckdikningsförman, vilken ej är entreprenör,

att huvudfixpunkt för höjdbestämningen är:

För samf.	A-M, B-B[1] och N-N[3].	Fix	+ 17.00	Kors	i	jf sten	c:a	55	m	väster punkt 10+25
" "	O-U	"	+ 18.97	"	"	"	"	65	"	öster punkt 126+51
" "	V-V[5] och X-Ö	"	+ 19.35	"	"	"	"	85	"	nordväst punkt 220+94
" "	Aa-Ad	"	+ 19.89	"	"	"	"	148	"	väster punkt 301+50
" "	Ae-Ai	"	+ 21.49	"	"	"	"	48	"	öster punkt 311+30
" "	Ak-Am och An-Ap	"	+ 21.65	"	"	"	"	50	"	norr punkt 450+50
" "	Ar-Ay[4]	"	+ 20.20	"	"	"	"	76	"	öster punkt 580+47
" "	Ay[1]-Aä[1]	"	+ 17.68	"	"	berg	"	100	"	" punkt 624+70
" "	Aö-Aö[1]	"	+ 16.67	"	"	jf sten	"	16	"	väster punkt 610+20

För samf. Aq-Aq[1] Fix + 20.83 kors i jf sten c:a 90 m öster punkt 602+40.

Grästorp den 13 mars 1951

I tjänsten

Erik Almlöf
Förrättningsman

Typritningar

Blad

Brunnar

Lock av betong, botten av betong el. stensättning
Alla kopplingar i brunnar utföres med betongrör

Skala 1:50

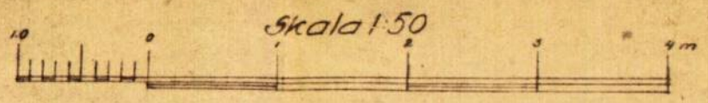

typ A

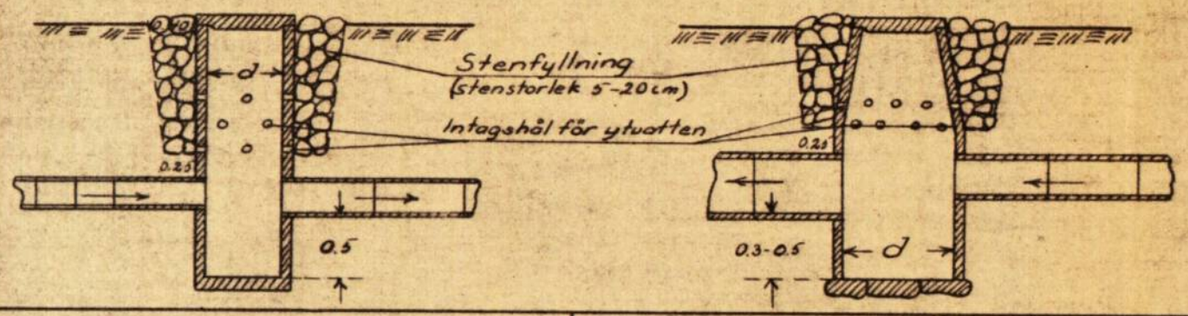

typ B

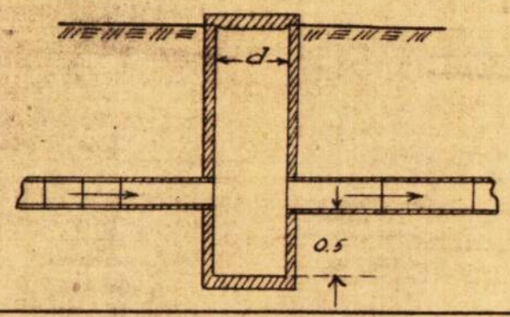

typ D och Da

D helt lock, Da lock med hål

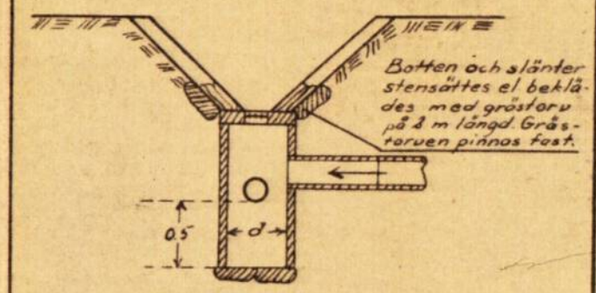

typ C

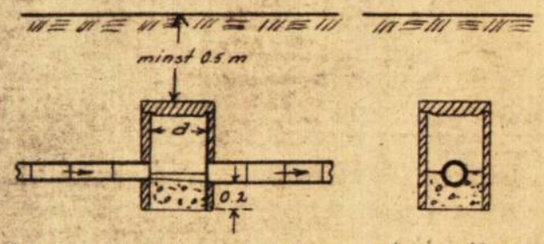

I brunnens nedre del gjutes en betongbotten vari en ränna formas mellan inkommande och utgående rören

typ E

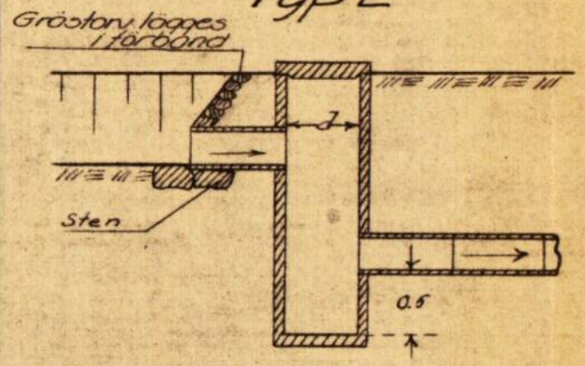

typ F

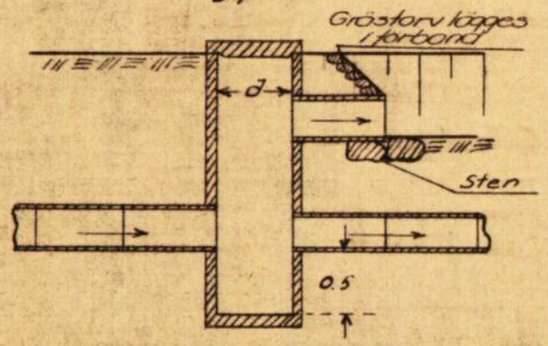

Detaljritning för lock med hål

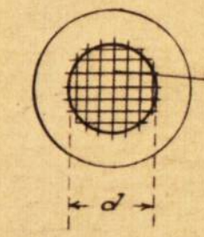

Galler av 6-10 mm rundjärn ingjutes i locket

d=0.2 m för 0.45 m brunn
d=0.3 m " 0.60 " "
d=0.5 m " 0.90 " "

Betonggjutning vid rörutlopp under flödesdike

typ A

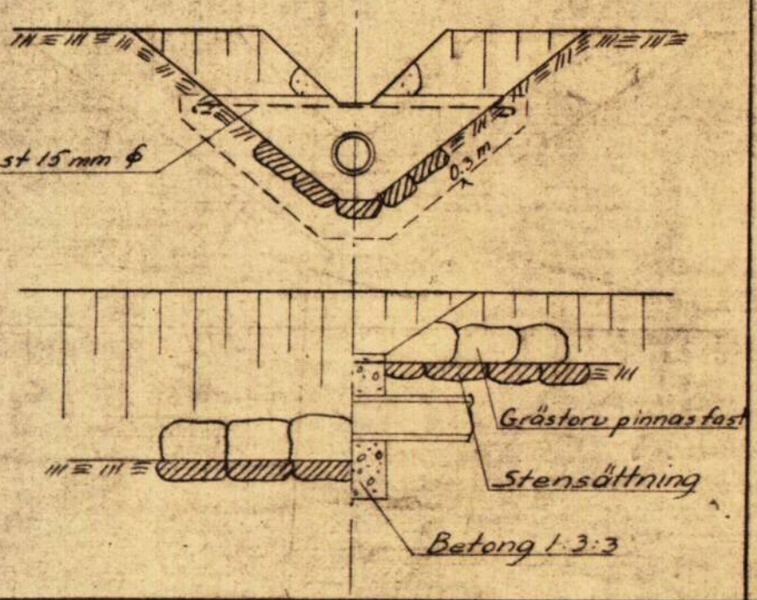

Rörledningsöga

typ A — typ B

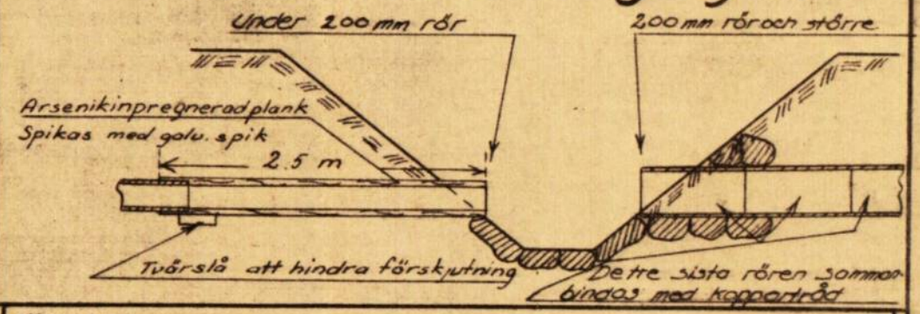

FÖRSLAG TILL

I SOCKEN(-NAR) AV LÄN

UPPRÄTTAT ÅR(-EN) {I / UTAN} SAMBAND MED SYNEFÖRRÄTTNING ENL. VATTENLAGEN AV

ORIGINAL
KOPIA

(NAMN)

(TITEL)

ANTAL RITN ST.....

KUNGL. LANTBRUKSSTYRELSENS ARKIV Nr