

Akt nr:

R-E1a-1480

AU$R-E1a-1480

4163-5

R 5*1480

INKOM
4 DEC 1956
Jordbruksdepartementet

LANTBRUKSSTYRELSEN
22 DEC 1952
DIARIE Nr
SAK Nr

Kungl. Lantbruksstyrelsens
arkiv

Handlingar rörande Ählemossens dikningsföretag av år 1952 i Götene köping av Skaraborgs län upprättade vid syn enligt vattenlagen åren 1951-1952 av Gottfr. Wadman Statens lantbruksingenjör.

Statligt stöd beviljat av

LANTBRUKS-NÄMNDEN Bidr. / Lån den 13/6 1953

LANTBRUKS-STYRELSEN Bidr. / Lån den 2/10 1953

Arbetets utförande godkänt

den / 19..... utan / med

ändring av arbetsplan.

(ändring har införts å berörda ritningar med ..... färgbeteckning)

Lantbruksnämnden i Skaraborgs län
Skara

5 X 1480

RAPPORT över verkställd ~~besiktning~~ avsyning

Företagets namn

"Ählemossens dikningsföretag av år 1952"

Socken	Län
Götene och Vättlösa	Skaraborg

Ordf. i styrelsen — Förtroendeman — Ende intressent

Olle Bergman, Helde, G ö t e n e

Statligt stöd bev. av lbrstn den	Bidrag till utförandet, kr	Bidrag till rensning, kr	Lån, kr
2 okt. 1953	-	-	29.000:--
Statligt stöd bev. av lbrnämnden den	**Bidrag till utförandet, kr**		
13 juni 1953	19.630:--	-	
Nu tillstyrkes till utbetalning	**av bidrag till utförandet, kr**	**av bidrag till rensning, kr**	**av lån, kr**
	11.230:--	-	17.000:--
Arbetstid jml. V. L. 10:62	**Förlängning jml. V. L. 7:58**	**Kontrakterad arbetstid**	**Kontrakterad arbetstid förlängd till**
d. 31 dec. 1961	-	d. 1 sept. 1956	

Vid ~~besiktningen~~ avsyningen som verkställts av assistent J. Lippert

den 19 nov. 1954, har befunnits att företaget var utfört enligt den fastställda arbetsplanen och förordas till godkännande.

Företagets slutliga kostnader ha uppgått till 60.823:65 kronor, varav i räntor under arbetstiden 726:35 kronor och styrelsearvoden 500:-- kronor.

Skara den 23 mars 1955.

(Sven Hallin)

Lantbruksingenjör i Skaraborgs län

Lantbruksstyrelsen 3068. 54 jan. 5000.

STATENS REPRODUKTIONSANSTALT
39054

Handlingar
rörande
Ählemossens dikningsföretag av
år 1952.

Protokoll vid sammanträde rörande torrläggning av mark inom hemmanen Botten, Götene Hustra Ellasgården, Götene Nils Tolsgården, Helde och Månstorp i Götene socken samt Kringelsbäck, Kärret, Petersbrunn, Spåretomten, Vågareslåttan, Vättlösa Anders Bengtsgården och Vättlösa Skomakaregården i Vättlösa socken av Skaraborgs län.

Den 24 oktober 1951 inställde sig undertecknad, statens lantbruksingenjör hos lantbrukare Olle Bergman, Helde Götene för att jämlikt förordnande (bil. 1.) handlägga ifrågavarande syneförrättning. Kungörelse angående sammanträdet hade varit införd i Skaraborgs läns tidning, Skara den 1 okt. 1951 (bil. 2.) samt i laga ordning anslagen i Götene och Vättlösa församlingar (bil. 3.), varjämte företagets sakägare jämlikt vattenlagen (bil. 4) meddelats om tiden och platsen för sammanträdet, och hade följande personer med förrättningsmannen kommit tillstädes.

Olle Bergman, Helde
Arvid Landin, –

Helge Ström, Anderslund
Arvid Strid, Vägen
Artur Fransson, Motorp
Nils Persson, Petersbrunn
Oskar Johansson, Granelund
Erik Svensson, Skomakargården
Gustaf Claesson, " för
Helge Klaesson, " ent. fullm. (bil. 5)
Carl Mann, Vågareslåtten
Gerhard Mognen, Månstorp för
Kungl. Maj:t och Kronan ent. fullm. (bil. 6.)

Bitr. gode män
Nils Wilsson, Pellagården
Simon Larsson, Dölaholm

§ 1.

Upplästes förrättandena och bilades protokollet.

§ 2.

Intet jär anmäldes mot synemännen, och biträdande gode männen förklarade, att de arlagt föreskriven ed.

§ 3.

Något laga hinder mot företaget hade ingen att anmäla, och ej heller ansågo synemännen något sådant förefinnas.

§ 4.

Förrättningsmannen förelade de upprättade plankarten med profiler över planerade avlopp.

§ 5.

Jordvärdering verkställdes.

§ 6.

Sökandena yrkade på torrläggning av sina marker till för åker erforderligt djup medelst täckta rörledningar med undantag i rågång (3+70 - 10+50) och å Kronans mark (70-72), där halvtäckt ledning på yrkas å Kronans mark nedanför punkt 3+70 på yrkades öppet avlopp eller på billigaste sätt.

§ 7

Ombudet för Kungl. Maj:t och Kronan yrkade på ersättning för mark, som åtgår för öppet avlopp och jordupplag, och ombyggnad av bro vid 1+12

§ 8.

Delägarna befullmäktigade förrättningsmannen att i kungörelse för nästa sammanträde intaga, att val av arbetsstyrelse skall verkställas vid sammanträdet ifråga.

§ 9.

Då intet vidare förekom, upplästes dagens protokoll, som

godhändes, och sammanträdet förklarades avslutat.

Ort och dag som ovan
På tjänstens vägnar
Gustav Waleman

Simon Larsson Nils Wilsson

Den 12. mar 1952 inställde sig åter förrättningsmannen hos lantbrukare Olle Bergman, Helde för att vidare handlägga ifrågavarande syneförrättning. Kungörelse angående sammanträdet hade varit införd i Skaraborgs läns tidning, Skara den 28 april 1952 (bil. 7.) samt i laga ordning anslagen i Götene och Vättlösa församlingar (bil. 8.). Följande personer hade med förrättningsmannen kommit tillstädes.

Olle Bergman, Helde
Arvid Landin, "
Arvid Strich, Vägen
Artur Fransson, Motorp
Nils Persson, Petersbrunn.
Oskar Johansson, Granelund
Erik Svensson, Skomakareg.
Gustaf Klasson, " för
Helgo " , " enl. fullm (bil. 5.)

Ditr. gode män
Simon Larsson, Dölaholm
Gustaf Linusson, Slåtterbråten för
Nils Wilsson, Pellagården, som
genom sjukdom var förhindrad
närvara.

§ 10.

Förelades det upprättade för-
slaget med bilagor, som genom-
gingos

§ 11.

Med anledning av de före-
lagda akterna hade ingen f.n.
något att anföra.

§ 12.

Då meddelande intagits i kun-
görelse att val av arbetsstyrelse skall
verkställas vid dagens samman-
träde valdes nu till ordförande
i arbetsstyrelsen Olle Bergman,
Helde, Götene samt till övriga leda-
möter Erik Svensson, Skomakaregården
och Arvid Jandin, Helde

§ 13.

Till revisorer att granska arbetsstyrelsens rakenskaper och förvaltning utsågos Oskar Johansson, Granelund och Nils Persson, Petersbrunn.

§ 14.

Att emotsaga och förvara till företaget hörande handlingar och ritningar utsågs ordföranden i styrelsen.

§ 15.

Synemännens utlåtande upplästes och bilades protokollet.

§ 16.

Arvodesräkning föreladen.

§ 17.

Delägarna beslöto söka ebatsunderstöd till företagets genomförande och uppdrogs åt förvaltningsmannen att uppräta härför erforderliga handlingar.

§ 18.

Då intet vidare förekom, upplästes dagens protokoll, som godkändes, och synefördrättningen förklarades avslutad.

Ort och dag som ovan
På tjänstens vägnar
Gottfr. Wrangel

Simon Larsson Gustaf Lindström

9.

KUNGL. MAJ:TS BEFALLNINGSHAVANDE
I
SKARABORGS LÄN

LANDSKANSLIET

526/46

Bil. 1.

E.D. nr 102-49-1951.



Förordnande.

Lantbruksingenjören G. Wadman, Karlstad, förordnas härmed att i stället för lantbruksingenjören Sven Hallin verkställa ifrågavarande förrättning. Mariestad å landskansliet den 5 februari 1952.

Fritiof Domö

G. Lundahl

526/46 E.D. 10. 119-49
1946

TORRLÄGGNINGSNÄMNDEN
I SKARABORGS LÄN
Ink. den 8/5 1946 Dnr 88
Exp. den 3/9 1946 nr 22

E.D. 102-49
1957

Till
Kungl. Maj:ts Befallningshavande i Skaraborgs län.

Undertecknad får härmed vördsamt anhålla om förordnande för inom länet tjänstgörande lantbruksingenjör att jämlikt bestämmelserna i gällande vattenlag handlägga syneförrättning för torrläggning av vattenskadade marker tillhörande Kronoegendomen 1/2 mtl Månstorp i Götene socken av Skaraborgs län.

Förteckning över de fastigheter, som ytterligare kunna förväntas bliva av företaget berörda återfinnas å omstående sida.

Närmaste järnvägsstation till förrättningsstället är:
Götene

Meddelanden angående förrättningen torde ställas till:
Gerhard Mogren
adress Månstorp
pr Götene
Telefon: " 7

Götene den 6 Maj 1946

Gerhard Mogren

FÖRORDNANDE.

Lantbruksingenjören Sven Hallin

förordnas härmed att i laga ordning verkställa ifrågavarande förrättning; och införväntas bevis om förordnandets emottagande.

Mariestad å landskansliet den 6/9 1946.

Carl Mannerfelt.

J. Sunnercholm.

11.

FÖRTECKNING

över fastigheter, som väntas bliva av företaget berörda.

Fastighetens namn:	Ägarens namn:
Intagan	Abraham Andersson
Götene Pastorat	
Karlsberg	Erik Blomberg
Slåttan	Erik Zälle
Aspelund	Wedman
Götene Backgården	Martin Nilsson
Helde	Landin
"	Sahlgren
Ählemossen	Olle Bergman
m. fl.	

Lantbruksnämnden får till förrättningsman föreslå:

Lantbruksingenjör G. Wadman

Skara den 28 september 1951.

På lantbruksnämndens vägnar:

Elis Andersson Erik Blomberg

SKARABORGS LANDSKANSLI 25 OKT 1951

Resolution

Remitteras till Kungl. lantbruksstyrelsen, som behagade i ärendet avgiva yttrande ~~för avgivande av yttrande~~ ....., varmed remisshandlingarna återförväntas.

LANTBRUKSSTYRELSEN 29 OKT. 1951 DIARIE Nr J 1957 SAK Nr 19

Mariestad å landskansliet den 25 oktober 1951.

På tjänstens vägnar:

Leo Wohlstein

Leo Wohlstein

PETTERSONSKA BOKTR.EFTR. SKARA 448949

Inkl. den 27/1-51
Dnr. TD 45

E. D. 21-49 12. Fnr. 1356
1951

Insändes till vederbörande lantbruksnämnd.

SKARABORG 15 FEB 1951 LANDSKANSLI

Till Länsstyrelsen i Skaraborg län.

Härmed anhålles om förordnande för behörig förrättningsman att handlägga syneförrättning enligt 10 kap. vattenlagen för torrläggning av ~~mig~~ oss tillhörig mark inom Götene e Vättlösa socken(-nar) av Skaraborgs län.

Förrättningen avser

här uppgives så fullständigt som möjligt företagets beskaffenhet (dikning, åreglering, sjösänkning, invallning e. d.), vidare företagets omfattning (areal som skall torrläggas, avloppens längd o. d.), om flottled, damm, järnväg, landsväg e. d. beröres m. m.

LANTBRUKSSTYRELSEN 19 FEB 1951 DIARIE Nr SAK Nr

Närmaste järnvägsstation Götene

Meddelanden om förrättningen ställas till Olle Bergman Hilde (Ärlemossen) Götene
titel, namn och fullständig adress samt telefon.
tel. Götene 407

Götene den 26/1 1951

	Sökandes namn:		Fastighet:	
Ö 46	Olle Bergman	för fastigheten	Hilde 1 23	Götene s:n
	Nils Persson	» »	Peterbrunn 1'	Vättlösa s:n
Ö 43	Arthur Fransson	» »	Bohlen 2' (Malaga)	Götene s:n
Ö 44	Arvid Stridh	" "	Vägen 1 2	Götene s:n
	Okopfehansen	" "	Gravelund 1 7	Vättlösa s:n
Ö 45	Erik Tornerus	" "	Thomahorsgf 4 5	-"-
Ö 41	Arvid Landin	" "	Hilde 1 12 1/49 1 24 1 24	Götene s:n
Ö 42	Helge Ström		Björkelund	-"-

Lantbruksstyrelsen 3029, febr. 49., 10.000.

Vänd !

Förutom nämnda, sökandena tillhöriga fastigheter, väntas nedanstående ägare och fastigheter bliva berörda av företaget.

Icke sökandes namn:		Fastighet:
Carl Mann	ägare av fastigheten	Vågarslättan Vättlösa
Forster Bahlin	» » »	Länsmansg. ~~Lötens S:n~~ Vättlösa S:n
Allan Kjellman	» » »	Andersbengtsg. " "
[illegible]		[illegible] (Sjöre Sjören)
Gösta Klasson	Skogsborg	Vättlösa Lötens
Helga Klasson	Skomakengården	Vättlösa -"-

Lantbruksnämnden får till förrättningsman föreslå:

Lantbruksingenjör Gottfr. Wadman

Skara den 29 januari 1951.

På Lantbruksnämndens vägnar:

Elis Endersteig Fritz Vannhof

FÖRORDNANDE

Lantbruksingenjören Gottfr. Wadman,

Karlstad,

förordnas härmed att i laga ordning verkställa ifrågavarande förrättning; och införväntas bevis om förordnandets emottagande.

Mariestad å landskansliet den 16/3 1951.

På länsstyrelsens vägnar:

J. Sunnerholm

Leo Wohlstein

Iduns tr., Esselte, Sthlm 49 916213

Bil. 2

Kungörelse

Syneförrättning enligt 10 kap. vattenlagen rörande torrläggning av mark inom hemmanen Botten, Götene Hustru Ellasgården, Götene Nils Tolsgården, Helde, Månstorp i Götene socken samt Kringelsbäck, Kärret, Petersbrunn, Spåretomten, Vågareslåttan, Vättlösa Anders Bengtsgården och Vättlösa Skomakaregården i Vättlösa socken av Skaraborgs län kommer att handläggas vid sammanträde hos lantbrukare Olle Bergman, Helde, Götene, onsdagen den 24 oktober 1951 kl. 13.00, då sakägare hava att tillstädeskomma för utförande av sin talan.

Karlstad den 29 sept. 1951.

På tjänstens vägnar:

Gottfr. Wadman.

Statens lantbruksingenjör.

Ovanstående kungörelse har varit införd i Skaraborgs Läns Tidning måndagen den 1 oktober 1951.

Bil. 3.

Lantbruksingenjörens kungörelse rörande syneförrättning inom hemmanen Botten, Götene Hustru Ellasgården, Götene Nils Tolsgården m.fl. i Götene och Vättlösa socknar av Skaraborgs län.

KUNGÖRELSE

Syneförrättning enligt 10 kap. vattenlagen rörande torrläggning av mark inom hemmanen Botten, Götene Hustru Ellasgården, Götene Nils Tolsgården, Helde, Månstorp i Götene socken samt Kringelsbäck, Kärret, Petersbrunn, Spåretomten, Vågareslåttan, Vättlösa Anders Bengtsgården och Vättlösa Skomakaregården i Vättlösa socken av Skaraborgs län kommer att handläggas vid sammanträde hos lantbrukare Olle Bergman, Helde, Götene, onsdagen den 24 oktober 1951 kl. 13^{00}, då sakägare hava att tillstädeskomma för utförande av sin talan.

Karlstad den 29 sept. 1951

På tjänstens vägnar:

Statens lantbruksingenjör

Anslaget i laga ordning i Götene o. Vättlösa fögdesamlingar den 30 sept. 1951.

Bil. 4.

F Ö R T E C K N I N G

över delägare i det dikningsföretag, som avser torrläggning av mark inom hemmanen Botten, Götene Hustru Ellasgården, Götene Nils Tolsgården, Helde, Månstorp i Götene socken samt Kringelsbäck, Kärret, Petersbrunn, Spåretomten, Vågareslåttan, Vättlösa Anders Bengtsgården och Vättlösa Skomakaregården i Vättlösa socken av Skaraborgs län, vilka jämlikt vattenlagen 10 kap. 8 och 40 §§ underrättats angående sammanträde den 24 oktober 1951 kl.13^{00}.

1. Lantbrukare Olle Bergman, Helde, Götene
2. -"- Arvid Landin, -"- -"-
3. -"- Helge Ström, Anderslund, -"-
4. -"- Arvid Stridh, Vägen, -"-
5. -"- Artur Fransson, Motorp, -"-
6. Kungl. Maj:t & Kronan, Arrendator Gerhard Mogren, Månstorp, -"-
7. Lantbrukare Nils Persson, Petersbrunn, Vättlösa, -"-
8. -"- Oskar Johansson, Granelund, " -"-
9. -"- Erik Svensson, Skomakaregården," -"-
10. -"- Helge Klasson " " -"-
11. Snickare Carl Mann, Vågareslåttan, -"-
12. -"- Gösta Klasson, Skogsborg, Vättlösa, -"-

Gode män:

Nils Wilsson, Pellagården, Götene

Simon Larsson, Bölaholm, Vättlösa, Götene

Pastorat:

Götene pastorat, Götene

Vättlösa pastorat, -"-

Tidning:

Skaraborgs läns tidning, Skara.

Att underrättelser avsänts till förestående personer m.m.
med posten den 29 sept. 1951, intygas

ex officio:

Gösta Svedman

Bil. 5.

F U L L M A K T

för min son Gustaf Claesson, Skomakaregården, Wättlösa att vid syneförrättning rörande torrläggning av mark inom hemmanen Botten, Götene Hustru Ellasgården m.fl. i Götene socken samt Kringelsbäck m.fl. i Wättlösa socken vid samtliga blivande sammanträden då föra min talan och min rätt bevaka samt å mina vägnar underteckna erforderliga handlingar.

Ombudets laga åtgärder godkännas.

Skomakaregården, Wättlösa den 23 okt. 1951

Helge Claesson

Bevittnas:

Andersson

Tage Sjölander

19.

Bil. 6.

DOMÄNVERKET
D.i:232/1951.

Fullmakt

för kronoarrendatorn Gerhard Mogren, Månstorp, Götene, att vid sammanträde för handläggning av syneförrättning enligt 10 kap. vattenlagen, som är utsatt att hållas hos lantbrukare Olle Bergman, Helde, onsdagen den 24 oktober 1951 kl. 13⁰⁰, bevaka Kronans rätt och bästa.

Dagsnäs, Falköping den 12 oktober 1951.

[signature]
Domänintendent.

Bevittnas:

Carl Dechlberg Elof E. Flycht

Sakord:

Bil. 7

KUNGÖRELSE

Syneförrättning enligt 10 kap. vattenlagen rörande torrläggning av mark inom hemmanen Botten, Götene Hustru Ellasgården, Götene Nils Tolsgården, Helde och Månstorp i Götene köping samt Kringelsbäck, Kärret, Petersbrunn, Spåretomten, Vågareslåttan, Vättlösa Anders Bengtsgården och Vättlösa Skomakaregården i Vättlösa socken av Skaraborgs län kommer att handläggas vid nytt sammanträde hos lantbrukare Olle Bergman, Helde, Götene, måndagen den 12 maj 1952 kl 14.00.

Vid sammanträdet kommer bl. a. val av arbetsstyrelse att förrättas.

Karlstad den 19 april 1952.
På tjänstens vägnar:

Gottfr. Wadman.

Statens lantbruksingenjör.

Ovanstående kungörelse har varit införd i Skaraborgs Läns Tidning måndagen den 28 april 1952.

STATENS LANTBRUKSINGENJÖR
KARLSTAD

21. Bil. 8.

Lantbruksingenjörens kungörelse rörande syneförrättning inom hemmanen Botten, Götene Hustru Ellasgården, Götene Nils Tolsgården m.fl. i Götene köping och Vättlösa socken av Skaraborgs län.

K U N G Ö R E L S E.

Syneförrättningen enligt 10 kap. vattenlagen rörande torrläggning av mark inom hemmanen Botten, Götene Hustru Ellasgården, Götene Nils Tolsgården, Helde, Månstorp i Götene köping samt Kringelsbäck, Kärret, Petersbrunn, Spåretomten, Vågareslåttan, Vättlösa Anders Bengtsgården och Vättlösa Skomakaregården i Vättlösa socken av Skaraborgs län kommer att handläggas vid nytt sammanträde hos lantbrukare Olle Bergman, Helde, Götene, måndagen den 12 maj 1952 kl. 14.^{00}.

Vid sammanträdet kommer bl.a. val av arbetsstyrelse att förrättas.

Karlstad den 19 april 1952.

I tjänsten:

Gottfr. Wadman

/Gottfr.Wadman/

Statens lantbruksingenjör.

Anslaget i laga ordning i Götene, Holmestads, Vättlösa, Ledsjö församling den 27.4 1952
Stig Lotkimach
kh. km. past. adj.

Översiktskarta

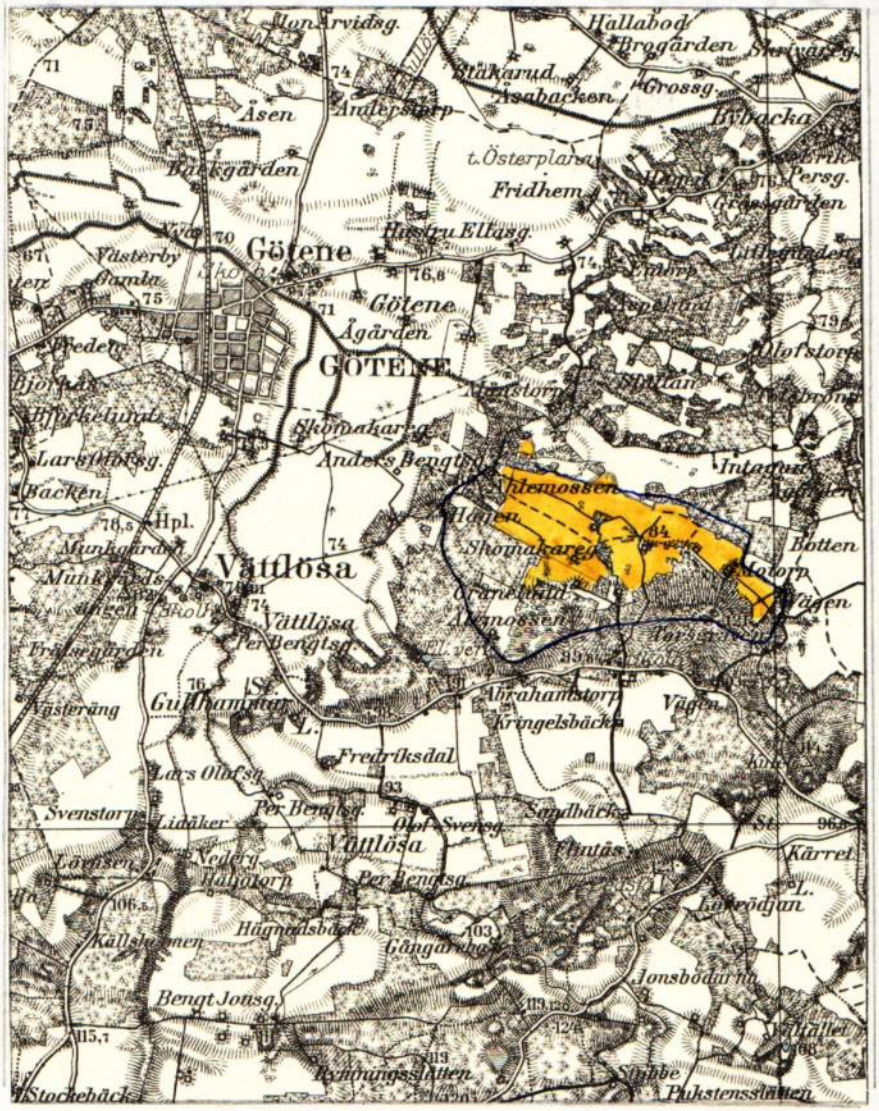

Skala = 1: 50:000

U T L Å T A N D E

avgivet vid syneförrättning enligt vattenlagen för torrläggning av marker tillhörande hemmanen Månstorp, Helde, Vättlösa Skomakaregården, Vättlösa Anders Bengtsgården, Götene Hustru Elasgården, Götene Nils Tolsgården, Botten, Vågareslåttan, Petersbrunn, Spåretomten, Kringelsbäck och Kärret i Götene köping av Skaraborgs län.

Förordnande och handläggning.

Efter av länsstyrelsen utfärdat förordnande för underteckknad förrättningsman att handlägga förrättningen ifråga hava nödiga förundersökningar företagits å platsen samt förrättningen därefter handlagts vid vederbörligen utlysta sammanträden, vid vilka intet hinder mot förrättningens handläggande eller företagets utförande kunnat utrönas.

Dikningsområdets läge och omfattning.

Ifrågavarande företag hänföres till dikning och är beläget inom Sjöråsåns nederbördsområde, n:r 141.

De vattenskadade markerna, som utgöra två av varandra oberoende samfälligheter, benämnda A-H och I -S och äro belägna omkring 2,0 kilometer sydost om Götene kyrka, angivna med gul färgbeteckning å bifogade generalstabskarta, hava vid förundersökningarna innefattats å den till detta utlåtande fogade plan-

kartan. Å densamma är upptagen all den mark, som nu under vegetationstiden rådande vattenstånd i de genom dikningsområdet gående avloppen ej kan torrläggas till 1,3 meters djup, som kan anses erforderligt för erhållande av full torrläggning å marken. De vattenskadade markernas begränsningskurva har alltså bestämts enligt ovan angivna grunder samt med ökning av kurvans höjdläge alltefter avståndet från den bestämda vattenytan, varvid markens naturliga lutning, dock högst 1:1.000 lagts till grund för denna ökning.

I den utlåtandet bifogade ägobeskrivnings- och värderingslängden, bil.A, finnas de särskilda ägofigurerna inom området närmare angivna till areal och ägoslag. Av denna längd framgår, att den ytvidd, som kartlagts och anses hava nytta av företaget utgöres av 71,45 hektar åker, varav å 0,51 hektar räknats enbart brukningsbåtnad.

Torrläggningsåtgärder.

För ernående av det av sökandena påyrkade torrläggningsdjupet erfordras avlopp och ledningar av erforderliga dimensioner genom torrläggningsområdet, vilka avlopp och ledningar å såväl plankarta som profilritningar betecknats med A-B-C-D-E-F-G-H, C-Ca, E-Ea och F-Fa för samfällighet A-H samt I-K-L-M-N-O-P-R-S, K-Ka-Kb, Ka-Kc, L-La och M-Ma för samfällighet I-S, vilka å plankartan inritats med dubbeldragna röda linjer för öppet avlopp och heldragen röd linje för täckt samt dubbeldragna blå linjer för ytvattenavlopp.

Över dessa avlopp ha profiler blivit uppgjorda och framgå av dessa nuvarande fallförhållanden, jordarten efter avloppens sträckning m.m.

Av efterföljande tabell framgår de olika avloppssträckornas nederbördsområden, flod- och medelvattenmängder, bottenlutningar, rördimensioner samt varje rörsträckas avbördningsförmåga.

Beräkningarna ha utförts enligt Ganguillet och Kutters formel för öppet avlopp och enligt Hessles korrigerade formel för rörledningar.

Läge	Nederbördsområde	Avrinning vid flod	Bottenlutning	Föreslagen rördimension	Ledningens avbördningsförmåga
	ha	lit./sek.	°/oo	cm	l/s
1	2	3	4	5	6
3+66	91,0	116,8	2,0	45,0	121,0
4+40	87,6	111,7	"	"	"
5	86,6	109,7	"	"	"
5+94	83,8	105;5	"	"	"
7+31	41,9	55,1	1,5	20,0	12,6 1/5
8+77	37,7	48,2	"	"	" "
10	16,8	23,0	1,0	15,0	4,6 "
11+1	15,2	20,6	"	"	" "
12+53	11,6	15,2	2,5	20,0	16,0
13+18	10,8	14,0	2,0	"	14,4
14+76	7,8	9,5	"	"	"
21+20	1,6	2,4	1,5	12,5	3,6
31+33	3,4	4,2	3,0	"	5,0
32+26	1,8	1,8	"	10,0	2,6
41+24	18,7	21,9	2,5	22,5	22,0
41+83	15,9	18,7	"	"	"
42+57	14,7	16,9	"	"	"
51+56	2,0	3,0	"	12,5	4,6
51+99	1,4	2,1	8,0	10,0	4,2
72+8	98,2	131,4	7,0	20,0	27,0 1/5

1	2	3	4	5	6
72+85	89,4	118,2	2,0	45,0	121,0
73+81	84,8	111,3	"	"	"
74+58	83,4	109,2	"	"	"
76+23	51,6	69,2	1,5	37,5	69,0
77+63	48,4	64,4	5,0	30,0	68,0
78+29	46,2	61,1	"	"	"
79+40	40,0	51,3.	3,0	"	52,0
80+86	24,8	33,2	3,5	25,0	34,0
82+77	21,2	27,8	2,5	"	30,0
83+13	15,6	19,4	2,0	"	26,0
84+73	14,4	17,6	"	"	"
86+42	11,6	13,4	"	20,0	14,4
87+4	10,4	11,6	"	"	"
87+82	6,2	7,2	3,0	15,0	8,0
89+38	2,2	2,2	4,0	12,5	5,8
91+43	4,2	6,3	3,0	15,0	8,0
92+40	2,6	3,9	1,0	"	4,6
96+85	1,8	2,7	1,5	12,5	3,6
100+33	4,2	6,3	5,0	"	6,6
101+60	3,2	4,8	"	"	"
102+47	1,4	2,1	1,0	"	3,0
103+62	0,4	0,6	"	10,0	1,6
110+28	29,8	37,0	4,0	25,0	37,0
111+14	28,8	35,5	"	"	"
111+85	27,4	33,4	"	"	"
112+63	26,0	31,3	"	"	"
113+84	23,8	27,8	"	22,5	27,0

1	2	3	4	5	6
114+34	17,4	20,3	4,0	20,0	20,4
115+69	4,8	5,7	7,0	12,5	7,8
116+67	3,8	4,2	12,0	10,0	5,2
117+29	3,0	3,0	"	"	"
121+4	10,8	11,9	6,5	15,0	11,9
122	4,8	4,8	7,0	12,5	7,8
131+85	3,8	3,8	4,0	"	5,8
140+60	5,8	8,2	3,5	15,0	8,8
141+26	5,0	7,0	"	"	"
142+69	2,9	3,8	3,0	12,5	5,8
144+11	1,1	1,1	"	10,0	2,6
150+72	15,2	18,1	1,0	25,0	18,0
152+14	10,6	11,2	2,0	20,0	14,4
155+18	1,2	1,8	1,0	10,0	1,6
160+54	4,2	4,4	3,0	12,5	5,0

Broar och trummor.

På företagets bekostnad skola byggas 2 st. rörtrummor vid 1^{+14} och 70+78 i enlighet med typritning.

Därest delägarna nu eller framdeles önska bygga privata broar eller trummor över öppna avlopp är detta tillåtet under förutsättning att fria vattenöppningen ej inskränkes.

Kostnader och ersättningar.

I det för företaget upprättade, utlåtandet bifogade kostnadsförslaget, bil. B, äro alla de arbeten, som för det ifrågavarande torrläggningsområdet äro erforderliga, specificerade.

Kostnadsförslaget är upprättat med hänsyn till nu gällande arbetspriser med reservation för eventuella förändringar under ar-

betstiden.

Ersättning för jord, som åtgår till öppna avleppets A-B-3^{+54} upptagande till föreskriven bredd, skall utgå efter jordens fulla värde före företagets utförande, sådant detta värde finnes angivet i värderingslängden. Särskild jordersättningslängd, bil. C, bifogas detta utlåtande, och upptager denna längd alltså de ersättningsbelopp, som skola utgå för förlorad jord.

Ersättning för jord, som åtgår för upplag, skall utgå efter jordens fulla värde efter företagets genomförande, sådant detta värde finnes angivet i värderingslängden. Vid beräkning av ersättning för jordupplag, bil. C, ha följande antaganden gjorts. Jordvallarna uppläggas till c:a 1 meters höjd i släntlutning 1:1 samt 1 meters avstånd från dikeskanten. Svällningen av jorden har antagits till c:a 10 %. Utgivande av ersättning för jordupplag medför dock ej diknings-företagets äganderätt till jorden, utan utgör endast ersättning för det intrång, vederbörande förorsakas genom schaktmassors uppläggande på hans mark. Borttager jordägaren upplagen, äger han sedan bruka jorden, men måste i så fall och utan ytterligare ersättning vid framtida rensningar ånyo tåla schaktmassors uppläggande.

Några andra ersättningar än här ovan nämnda skola ej utgå.

Sammanlagda kostnaden för företaget har beräknats till 49.970:- kronor; 16.790:- och 33.180:- kronor för samfälligheterna A-H och I-S respektive.

Båtnad genom företaget.

Jämlikt bestämmelserna i 7 kap. 22 § och 10 kap. 60 § vattenlagen hava synemännen verkställt uppskattning av den genom företaget uppkomna jordförbättringen, och återfinnes såväl de på de särskilda fastigheterna belöpande andelarnas värde före och efter företagets

genomförande ävensom jordförbättringsvärdena i den förut omnämnda ägobeskrivnings- och värderingslängden. Enligt denna längd utgör:

Markens värde före torrläggningen	25208:20 kr.	för samf. A-H,
	54187:40 "	" " I-S
" " efter "	46280:- "	" " A-H,
	95589:20 "	" " I-S,
vadan värdeökningen genom företaget skulle uppgå till	21071:80 "	" " A-H
	41401:80 "	" " I-S,

varvid en brukningsbåtnad på 6.276:- kronor beräknats för vissa ägofigurer, vilket närmare framgår av värderingslängden.

Beträffande tillvägagångssättet vid uppskattning av den genom företaget uppkommande jordvärdestegringen torde böra anföras, att därvid hänsyn tagits till såväl jordens naturliga godhet, som lutningsförhållanden, belägenhet och andra förhållanden såsom markens avdikningsmöjligheter, dess sättning, höjdläge o.dyl., som härvid kunna inverka. Varje ägofigurs värde i vattenskadat skick har i den mån inga andra faktorer inverka med tillhjälp av särskilt upprättad gradtabell beräknats i % av värdet i fullt torrlagt skick, vilket senare värde åsatts marken vid av synemännen verkställd undersökning av jordens naturliga godhet och beskaffenhet.

Kostnadernas fördelning.

Jämlikt bestämmelserna i 7 kap. 24 § vattenlagen har undersökning företagits om och i vad mån på grund av fallförhållanden eller särskilda arbetssvårigheter den i företaget ingående marken bör med avseende på kostnaden uppdelas i avdelningar, inom de båda samfälligheterna.

Härvid har befunnits, att företaget bör uppdelas i två avdelningar, avdelningarna I och II inom varje samfällighet. Av den

utlåtandet bifogade "framställning av jordförbättring samt absolut och relativ kostnad, bil.D, då varje avdelning torrlägges för sig eller i samband med andra avdelningar" framgår bl.a. vilka ägofigurer, som hänförts till de olika avdelningarna.

Av nämnda framställning framgår vidare att avdelning II inom samfällighet A - H får minsta relativa kostnaden, därest avdelningarna torrläggas var för sig, varför en dylik uppdelning på två avdelningar föreskrives av synemännen.

I kostnadsfördelningslängden, bil.E, hava efter ovan angivna grunder och med tillhjälp av nämnda framställning av jordförbättring o.s.v. inom varje särskild avdelning uppdelning av de beräknade kostnaderna skett i mån av båtnaden för varje grupp av ägofigurer, samt därigenom som slutresultat erhållits den på varje fastighet belöpande delen av samfällighetens A - H beräknade kostnad. Med utgångspunkt från dessa andelar har dessutom, då de båda avdelningarna skola utgöra en samfällighet, fastigheternas delaktighet i de verkliga kostnaderna för samfälligheten i dess helhet uträknats och finnas i form av procenttal angivna i kostnadsfördelningslängden. Vid den slutliga fördelningen av samfällighetens verkliga kostnader skola dessa procenttal äga tillämpning.

Av nämnda framställning framgår vidare att avdelningarna I och II inom samfällighet I - S erhålla den lägsta relativa kostnaden, därest de sammanslås till en gemensam avdelning, och skall därför en dylik sammanslagning äga rum. Alltså skola kostnaderna för samfällighetens I - S genomförande fördelas mellan de olika fastigheterna i direkt proportion till deras båtnadsvärden, dock med iakttagande av stadgandet i 7 kap. 27 § vattenlagen, att delägare, som ej är sökande till företaget, ej är skyldig vidkännas större kostnad för det-

sammas genomförande än som svarar mot värdet av den båtnad hans mark därigenom beredes.

De särskilda delägarnas delaktighet i samfällighetens I - S finnas i form av andel i procent av verkliga kostnaden samt andel i beräknad kostnad upptagna i den förut omnämnda kostnadsfördelningslängden, bil.E.

Framtida underhållet.

Kostnaderna för företagets framtida underhåll skola gäldas efter samma grunder, som gälla för företagets första utförande, eller efter de procenttal, som finnas angivna i kostnadsfördelningslängden.

De trummor, som bekostas av företaget, skola dock efter utförandet till underhåll övertagas av respektive vägägare.

Rensning av öppna avloppen och brunnarna skall äga rum så snart dylik prövas av behovet påkallad, och äger varje delägare vitsord till rensnings företagande.

Anläggning av vattningsplats i öppna avloppen eller vidtagande av annan åtgärd, som försvårar eller fördyrar avloppens framtida underhåll må varken göras eller tålas ens på vederbörandes egen mark. Skulle någon göra sig skyldig härtill, äger arbetsstyrelsen förständiga honom att omedelbart bota skadan. Tredskas han må skadan värderas av tvenne ojäviga personer samt sedan botas på den försumliges bekostnad.

Företagets utförande m.m.

Företaget bör utlämnas på entreprenad samt utföras för gemensam räkning i enlighet med det upprättade förslaget med tillhörande ritningar och bifogad arbetsbeskrivning, bil.F.

Arbetet må påbörjas, så snart denna förrättning tagit åt sig laga kraft samt anmälan om styrelseval gjorts till Konungens Befallningshavande i länet, och skall vara fullbordat inom utgången av år 1961.

Angående förlängd arbetstid hänvisas till 7 kap. 58 § vattenlagen.

Arbetsstyrelse.

Företagets angelägenheter skola handhavas av den valda arbetsstyrelsen. Arbetsstyrelsen, vilken sammanträder på ordförandens kallelse, och vilken är beslutför, när två ledamöter äro närvarande och om beslutet ense, äger att ombesörja erforderliga arbeten för företagets genomförande och underhåll, hos delägare i företaget uttaga härför erforderliga medel samt i övrigt handhava de med företaget förenade angelägenheterna. Avgår ledamot av arbetsstyrelsen skall densamma omedelbart kompletteras genom val å allmänt sammanträde.

Styrelsen åligger att föra noggranna och med verifikationer försedda räkenskaper, vilka skola avslutas för kalenderår samt årligen granskas av de valda revisorerna. Å allmänt sammanträde, vanligen före april månads utgång, skola räkenskaperna framläggas till delägarnas godkännande.

För styrelsen gälla i övrigt föreskrifterna i 3 kap. 15,17-21 §§ vattenlagen.

Företagets allmänna angelägenheter skola avhandlas å allmänna sammanträden, därvid varje delägare äger rösträtt efter det andelstal, som är bestämmande för hans skyldighet att taga del i kostnaderna för företaget, och gäller sålunda som röstlängd vederbörlig kostnadsfördelningslängd.

Underrättelse om allmänt sammanträde skall antingen skriftligen delgivas varje delägare minst åtta dagar före sammanträdet eller

ock minst fjorton dagar före detsamma kungöras såväl i Götene och Vättlösa kyrkor som ock i minst en av ortens tidningar. Över beslut vid allmänt sammanträde skall genom arbetsstyrelsens försorg föras protokoll, vilket senast 14 dagar efter sammanträdet skall vara för delägarna tillgängligt.

Uttaxering av delägarnas bidrag till erforderliga arbeten m.m. tillgår sålunda, att arbetsstyrelsen upprättar och vid allmännt sammanträde framlägger debiteringslängd, upptagande de belopp, som skola uttaxeras, vad därav belöper på varje delägare, samt tiden för inbetalningen. Anser någon, att den i längden verkställda fördelningen ej är med lag överensstämmande, äger han påfordra rättelse genom stämning å arbetsstyrelsen inom 30 dagar efter sammanträdet till vederbörlig allmän domstol. Oaktat att sådan klandertalan föres är dock delägare skyldig att inom tid, som av styrelsen bestämts, inbetala debiterat belopp, vid äventyr att beloppet hos honom utsökes i enahanda ordning som om betalningsskyldighet vore honom genom laga kraftägande dom ålagd.

Företagets avsyning.

Sedan företaget blivit utfört, skall detsamma avsynas av statens i länet tjänstgörande lantbruksingenjör, och anses företaget i dess helhet fullbordat, när avsyningsförrättaren till arbetsstyrelsens ordförande överlämnat bevis om godkännande, eller, därest företaget blivit understött med statsmedel, när vederbörande myndighet godkänt detsamma.

Kommer företaget att understödjas med lån eller bidrag av allmänna medel, skola de bestämmelser, som möjligen kunna bliva föreskrivna som villkor för arbetsplanens fastställande lända till efterrättelse för företaget.

Företagets namn.

Företaget skall benämnas Ählemossens dikningsföretag av år 1952.

Vattendomstolsavgift.

Enligt 11 kap. 95 § vattenlagen, jämförd med Kungl. kungörelsen den 11 juni 1920, n:r 280, skall det åligga sökandena att till konungens Befallningshavande i länet inbetala 93,71 kronor såsom bidrag till vattendomstolarnas organisation och verksamhet, så snart detta utlåtande vunnit laga kraft.

Besvärshänvisning.

Besvär mot denna förrättning må ingivas till Västerbygdens Vattendomstol, adress Vänersborg, inom sextio dagar efter nedanstående dag. I besvären, som skola ingivas i tre exemplar, skola fullständigt upptagas klagandens alla påståenden och skälen därtill, och skola till besvären fogas de handlingar klaganden vill åberopa till stöd för ändringssökandet. I övrigt hänvisas till 11 kap. 85 § vattenlagen beträffande besvärs ingivande.

Helde den 12 maj 1952.

På tjänstens vägnar:

Gustaf Lindström

Simon Larsson

Bil.A.

VÄRDERINGSLÄNGD

Fastighet och ägare Ägobeskrivning	Ägofigur-nr	Förbättrad mark		Värde pr ha		Båtnad	
		åker, tomt	annan	före	efter	pr ha	pr ägofigur
		hektar	hektar	kronor	kronor	kronor	kronor

Lantbruksstyrelsen 3044 n, aug. 49, 20 000.

STATENS REPRODUKTIONSANSTALT
317249

Fastighet och ägare Ägobeskrivning	Ägo-figur-nr	Förbättrad mark		Värde pr ha		Båtnad	
		åker, tomt	annan	före	efter	pr ha	pr ägofigur
		hektar	hektar	kronor	kronor	kronor	kronor
Samfälligheten A - H.							
Götene köping f.d. Götene socken Månstorp							
1[1] Kungl.Maj:t o.Kronan							
arr. Gerhard Mogren							
Alstringsbåtnad							
åker, mylla på lera	1	0,16		1230	2000	770	123:20
" " "	2	-,32		1230	"	770	246:40
" " "	3	0,30		1150	"	850	255:-
" " "	4	0,30		1080	"	920	276:-
A-summa		1,08					900:60
Helde							
1[23] Olle Bergman							
Alstringsbåtnad							
åker, mylla på lera	5	0,22		1080	2000	920	202:40
" " "	6	0,27		850	"	1150	310:50
" " "	7	0,33		1000	"	1000	330:-
" " "	8	0,35		1230	"	770	269:50
" " "	9	0,15		1380	"	620	93:-
" " "	10	0,29		1690	"	310	89:90
" " "	12	0,26		1310	"	690	179:40
" " "	13	0,42		1310	"	690	289:80
" " "	14	0,38		1000	"	1000	380:-
" " "	15	0,36		1150	"	850	306:-
" " "	16	0,40		1230	"	770	308:-
" " "	17	0,43		1150	"	850	365:50
" " "	18	0,21		1150	"	850	178:50
överföres		4,07					3302:50

VÄRDERINGSLÄNGD

Fastighet och ägare / Ägobeskrivning	Ägofigur-nr	Förbättrad mark: åker, tomt (hektar)	Förbättrad mark: annan (hektar)	Värde pr ha: före (kronor)	Värde pr ha: efter (kronor)	Båtnad: pr ha (kronor)	Båtnad: pr ägofigur (kronor)
överfört		4,07					3302:50
åker, mylla på lera	19	0,48		1150	2000	850	408:-
" " "	20	0,27		1380	"	620	167:40
A-summa		4,82					3877:90
Brukningsbåtnad	5 -10	1,61		-200		200	322:-
brukningsenheten	11 -18	2,56		-200		200	512:-
B-summa		4,17					834:-
Totalsumma		4,92					4711:90
f.d. Vättlösa socken							
Vättlösa Skomakaregården							
4 5 Sven Erik Svensson							
Alstringsbåtnad							
åker, mylla på lera	21	0,09		1310	2000	690	62:10
" " "	22	0,23		1230	"	770	177:10
" " "	23	0,12		1540	"	460	55:20
" " "	24	0,11		1460	"	540	59:40
" " "	25	0,38		1150	"	850	323:-
" " "	26	0,61		1230	"	770	469:70
" " "	27	0,49		1150	"	850	416:50
" " "	28	0,21		1150	"	850	178:50
" " "	29	0,52		1150	"	850	442:-
" " "	30	0,53		1230	"	770	408:10
" " "	31	0,38		1310	"	690	262:20
" " "	32	0,32		1310	"	690	220:80
" " "	33	0,30		1150	"	850	255:-
" " "	34	0,37		1230	"	770	284:90
överföres		4,66					3614:50

Lantbruksstyrelsen 3044 n, aug. 49, 20 000.

STATENS REPRODUKTIONSANSTALT
317249

Fastighet och ägare Ägobeskrivning	Ägo-figur-nr	Förbättrad mark		Värde pr ha		Båtnad	
		åker, tomt	annan	före	efter	pr ha	pr ägofigur
		hektar	hektar	kronor	kronor	kronor	kronor
överfört		4,66					3614:50
åker, mylla på lera	35	0,44		1460	2000	540	237:60
" " "	36	0,31		1850	"	150	46:50
" " "	37	0,53		1000	"	1000	530:-
" " "	39	0,92		920	"	1080	993:60
" " "	40	0,28		1000	"	1000	280:-
" " "	41	0,21		1000	"	1000	210:-
" " "	42	0,33		1000	"	1000	330:-
" " "	43	0,18		920	"	1080	194:40
" " "	44	0,16		1230	"	770	123:20
" " "	45	0,08		1150	"	850	68:-
" " "	46	0,09		850	"	1150	103:50
" " "	48	0,20		1770	"	230	46:-
" " "	49	0,09		1690	"	310	27:90
" " "	50	0,27		1000	"	1000	270:-
" " "	51	0,42		770	"	1230	516:60
" " "	52	0,34		920	"	1080	367:20
" " "	53	0,18		1150	"	850	153:-
" " "	54	0,16		1310	"	690	110:40
" " "	55	0,39		1080	"	920	358:80
" " "	56	0,22		850	"	1150	253:-
" " "	57	0,43		1150	"	850	365:50
" " "	58	0,32		1230	"	770	246:40
" " "	59	0,17		1310	"	690	117:30
" " "	60	0,13		1380	"	620	80:60
" " "	61	0,29		1150	"	850	246:50
" " "	62	0,08		620	"	1380	110:40
" " "	63	0,11		1000	"	1000	110:-
" " "	64	0,41		1150	"	850	348:50
överföres		12:40					10459:40

VÄRDERINGSLÄNGD

Fastighet och ägare / Ägobeskrivning	Ägofigur-nr	Förbättrad mark: åker, tomt (hektar)	Förbättrad mark: annan (hektar)	Värde pr ha: före (kronor)	Värde pr ha: efter (kronor)	Båtnad: pr ha (kronor)	Båtnad: pr ägofigur (kronor)
överfört		12,40					10459:40
åker, mylla på lera	65	0,46		1230	2000	770	354:20
" " "	66	0,18		1080	"	920	165:60
" " "	67	0,52		920	"	1080	561:60
" " "	68	0,44		1230	"	770	338:80
" " "	69	0,22		1620	"	380	83:60
" " "	70	0,27		1770	"	230	62:10
" " "	71	0,08		1850	"	150	12:-
A - summa		14,57					12037:30
Brukningsbåtnad							
brukningsenheten	24-28	1,80		-50		50	90:-
"	29-32	1,75		-50		50	87:50
"	33-38	2,04		-50		50	102:-
"	39-46	2,25		-300		300	675:-
"	47-53	1,67		-200		200	334:-
"	54-60	1,82		-100		100	182:-
"	61-64	-,89		-50		50	44:50
"	65-71	2,17		-200		200	434:-
B - summa		14,39					1949:-
Totalsumma		14,83					13986:30
Vättlösa Anders Bengts-gården							
1[7] Oskar Johansson							
Alstringsbåtnad							
åker, mylla på lera	72	0,24		1540	2000	460	110:40
" " "	73	0,30		1460	"	540	162:-
" " "	74	0,21		1620	"	380	79:80
" " "	75	1,05		1380	"	620	651:-
överföres		1,80					1003:20

Lantbruksstyrelsen 3044 n, aug. 49, 20 000.

STATENS REPRODUKTIONSANSTALT
317249

Fastighet och ägare Ägobeskrivning	Ägofigur-nr	Förbättrad mark: åker, tomt (hektar)	Förbättrad mark: annan (hektar)	Värde pr ha: före (kronor)	Värde pr ha: efter (kronor)	Båtnad: pr ha (kronor)	Båtnad: pr ägofigur (kronor)
överfört		1,80					1003:20
åker, mylla på lera	76	0,87		1460	2000	540	469:80
A- Summa		2,67					1473:-
Samfälligheten I - S.							
f.d. Götene socken							
Månstorp							
1[1] Kungl. Maj:t o.Kronan							
arr. Gerhard Mogren							
Alstringsbåtnad							
åker , mylla på lera	77	0,21		1770	2000	230	48:30
" " "	78	0,25		1620	"	380	95:-
" " " "	79	0,36		1620	"	380	136:80
" " "	80	0,19		1850	"	150	28:50
" " "	81	0,30		1690	"	310	93:-
" " "	82	0,41		1460	"	540	221:40
" " "	83	0,40		1460	"	540	216:-
" " "	139	0,29		1310	"	690	200:10
" " "	140	0,36		1460	"	540	194:40
" " "	141	0,21		1620	"	380	79:80
" " "	142	0,34		1540	"	460	156:40
" " "	143	0,54		1460	"	540	291:60
A-summa		3,86					1761:30
Helde							
1[23] Olle Bergman							
Alstringsbåtnad							
åker, mylla på lera	84	0,16		1230	2000	770	123:20
" " "	85	0,50		1000	"	1000	500:-
överföres		0,66					623:20

VÄRDERINGSLÄNGD

Fastighet och ägare / Ägobeskrivning	Ägofigur-nr	Förbättrad mark: åker, tomt (hektar)	Förbättrad mark: annan (hektar)	Värde pr ha: före (kronor)	Värde pr ha: efter (kronor)	Båtnad: pr ha (kronor)	Båtnad: pr ägofigur (kronor)
överfört		0,66					623:20
åker, mylla på lera	86	0,46		920	2000	1080	496:80
" " "	87	0,49		1000	"	1000	490:-
" " "	88	0,58		1000	"	1000	580:-
" " "	89	0,38		1000	"	1000	380:-
" " "	90	0,56		920	"	1080	604:80
" " "	91	0,27		920	"	1080	291:60
" " "	92	0,27		1150	"	850	229:50
" " "	93	0,31		1080	"	920	285:20
" " "	94	0,10		1150	"	850	85:-
" " "	95	0,12		620	1540	920	110:40
" " "	96	0,11		1000	2000	1000	110:-
" " "	97	0,23		1000	"	1000	230:-
" " "	98	0,23		1540	"	460	105:80
" " "	99	0,22		1380	"	620	136:40
" " "	100	0,31		1620	"	380	117:80
" " "	101	0,31		1150	"	850	263:50
" " "	102	0,76		1080	"	920	699:20
" " "	103	0,52		1000	"	1000	520:-
" " "	104	0,53		1230	"	770	408:10
" " "	105	0,54		1230	"	770	415:80
" " "	106	0,48		1310	"	690	331:20
A-summa		8,44					7514:30
Brukningsbåtnad							
brukningsenheten	87-91	2,28		-200		200	456:-
-"-	92-97	1,14		-200		200	228:-
B-summa		3,42					684:-
Totalsumma		8,44					8198:30

Lantbruksstyrelsen 3044 n, aug. 49, 20 000.

STATENS REPRODUKTIONSANSTALT
317249

Fastighet och ägare / Ägobeskrivning	Ägofigur-nr	Förbättrad mark: åker, tomt (hektar)	Förbättrad mark: annan (hektar)	Värde pr ha: före (kronor)	Värde pr ha: efter (kronor)	Båtnad: pr ha (kronor)	Båtnad: pr ägofigur (kronor)
Helde							
1[12] Arvid Landin							
Alstringsbåtnad							
åker, mylla på lera	107	0,52		1230	2000	770	400:40
" " "	108	0,38		1230	"	770	292:60
" " "	109	0,32		1380	"	620	198:40
" " "	110	0,29		1380	"	620	179:80
" " "	111	0,36		1460	"	540	194:40
" " "	112	0,30		1540	"	460	138:-
" " "	113	0,35		1690	"	310	108:50
" " "	114	0,16		1850	"	150	24:-
" " "	115	0,44		1460	"	540	237:60
" " "	116	0,97		1380	"	620	601:40
" " "	117	0,68		850	"	1150	782:-
" " "	118	0,13		1230	"	770	100:10
" " "	119	0,93		1380	"	620	576:60
" " "	120	0,90		1230	"	770	693:-
" " "	121	0,54		1000	"	1000	540:-
" " "	122	0,39		1080	"	920	358:80
A - summa		7,66					5425:60
Brukningsbåtnad							
brukningsenheten	107-109	1,22		-200		200	244:-
"	110-114	1,46		-200		200	292:-
B - summa		2,68					536:-
Totalsumma		7,66					5961:60

VÄRDERINGSLÄNGD

Fastighet och ägare / Ägobeskrivning	Ägofigur-nr	Förbättrad mark: åker, tomt (hektar)	Förbättrad mark: annan (hektar)	Värde pr ha: före (kronor)	Värde pr ha: efter (kronor)	Båtnad: pr ha (kronor)	Båtnad: pr ägofigur (kronor)
Helde							
1:25 Arvid Landin							
Alstringsbåtnad							
odlingsmark, mylla på lera	123		0,03	370	1480	1110	33:30
åker " "	124	0,21		1080	2000	920	193:20
" " "	125	0,28		1150	"	850	238:-
" " "	126	0,31		1080	"	920	285:20
" " "	127	0,30		1080	"	920	276:-
" " "	128	0,52		1000	"	1000	520:-
" " "	129	0,50		1000	"	1000	500:-
" " "	130	0,48		1000	"	1000	480:-
" " "	131	0,27		1230	"	770	207:90
" " "	132	0,25		1230	"	770	192:50
A - summa		3,12	0,03				2926:10
Helde							
1:24 Arvid Landin							
Alstringsbåtnad							
åker, mylla på lera	133	0,14		1380	2000	620	86:80
" " "	134	0,21		1310	"	690	144:90
" " "	135	0,24		1230	"	770	184:80
" " "	136	0,17		1080	"	920	156:40
" " "	137	0,42		1000	"	1000	420:-
" " "	138	0,27		920	"	1080	291:60
A-summa		1,45					1284:50
Brukningsbåtnad							
brukningsenheten	134-137	1,04		-200		200	208:-
Totalsumma		1,45					1492:50

Lantbruksstyrelsen 3044 n, aug. 49, 20 000.

STATENS REPRODUKTIONSANSTALT 317249

Fastighet och ägare / Ägobeskrivning	Ägofigur-nr	Förbättrad mark: åker, tomt (hektar)	Förbättrad mark: annan (hektar)	Värde pr ha: före (kronor)	Värde pr ha: efter (kronor)	Båtnad: pr ha (kronor)	Båtnad: pr ägofigur (kronor)
f.d. Vättlösa socken							
Vågareslåttan							
1[1] Karl Mann							
Alstringsbåtnad							
åker, mylla på lera	144	0,02		1920	2000	80	1:60
" " "	145	0,24		1540	"	460	110:40
" " "	146	0,16		1310	"	690	110:40
" " "	147	0,16		1460	"	540	86:40
" " "	148	0,20		1690	"	310	62:-
" " "	149	0,20		1460	"	540	108:-
" " "	151	0,21		1620	"	380	79:80
" " "	152	0,23		1620	"	380	87:40
A-summa		1,42					646:-
Brukningsbåtnad							
brukningsenheten	147-151	0,92		-50		50	46:-
Totalsumma		1,57					692:-
Vättlösa, Skomakaregården							
4[17] Nils Persson							
Alstringsbåtnad							
åker, mylla på lera	153	0,13		1080	2000	920	119:60
" " "	154	0,16		1230	"	770	123:20
" " "	155	0,25		1080	"	920	230:-
" " "	156	0,27		1000	"	1000	270:-
" " "	157	0,09		1000	"	1000	90:-
" " "	158	0,22		1150	"	850	187:-
" " "	159	0,40		1080	"	920	368:-
" " "	160	0,40		1150	"	850	340:-
överföres		1,92					1727:80

VÄRDERINGSLÄNGD

Fastighet och ägare / Ägobeskrivning	Ägofigur-nr	Förbättrad mark: åker, tomt (hektar)	Förbättrad mark: annan (hektar)	Värde pr ha: före (kronor)	Värde pr ha: efter (kronor)	Båtnad: pr ha (kronor)	Båtnad: pr ägofigur (kronor)
överfört		1,92					1727:80
åker, mylla på lera	161	0,20		1080	2000	920	184:-
" " "	162	0,19		1540	"	460	87:40
" " "	163	0,24		1230	"	770	184:80
" " "	164	0,15		1230	"	770	115:50
A-summa		2,70					2299:50
Brukningsbåtnad							
- brukningsenheten	153-154	0,29		-200		200	58:-
"	155-158	0,83		-200		200	166:-
"	159-161	1,00		-50		50	50:-
"	162-164	0,58		-100		100	58:-
B-summa		2,70					332:-
Totalsumma		2,70					2631:50
Petersbrunna							
1[1] Nils Persson							
Alstringsbåtnad							
åker, mylla på lera	165	0,11		1460	2000	540	59:40
" " "	166	0,13		1150	"	850	110:50
" " "	167	0,11		850	"	1150	126:50
" " "	168	0,19		1230	"	770	146:30
" " "	169	0,16		1150	"	850	136:-
" " "	170	0,48		1000	"	1000	480:-
" " "	171	0,38		1000	"	1000	380:-
" " "	172	0,26		1080	"	920	239:20
" " "	173	0,30		1230	"	770	231:-
" " "	174	0,35		850	"	1150	402:50
" " "	175	0,21		850	"	1150	241:50
överföres		2,68					2552:90

Lantbruksstyrelsen 3044 n, aug. 49, 20 000.

STATENS REPRODUKTIONSANSTALT
317249

Fastighet och ägare / Ägobeskrivning	Ägofigur-nr	Förbättrad mark: åker, tomt (hektar)	Förbättrad mark: annan (hektar)	Värde pr ha: före (kronor)	Värde pr ha: efter (kronor)	Båtnad: pr ha (kronor)	Båtnad: pr ägofigur (kronor)
överfört		2,68					2552:90
åker, mylla på lera	176	0,25		1000	2000	1000	250:-
" " "	177	0,11		1380	"	620	68:20
" " "	178	0,28		1080	"	920	257:60
" " " "	179	0,12		1310	"	690	82:80
" " "	180	0,20		1000	"	1000	200:-
" " "	181	0,74		850	"	1150	851:-
" " "	182	0,39		1000	"	1000	390:-
" " "	183	0,38		1000	"	1000	380:-
" " "	184	0,47		1230	"	770	361:90
" " "	185	0,27		1380	"	620	167:40
A-summa		5,89					5561:80
Brukningsbåtnad							
brukningsenheten	166-167	0,24		-200		200	48:-
"	169-170	1,64		-200		200	328:-
"	174-176	0,81		-200		200	162:-
"	180-182	1,33		-50		50	66:50
"	183-185	1,12		-50		50	56:-
B-summa		4,14					660:50
Totalsumma		5,89					6222:30
Spåretomten							
1[1] Helge Klasson							
Alstringsbåtnad							
åker, mylla på lera	186	0,20		770	2000	1230	246:-
A-summa		0,20					246:-

VÄRDERINGSLÄNGD

Fastighet och ägare / Ägobeskrivning	Ägofigur-nr	Förbättrad mark: åker, tomt (hektar)	Förbättrad mark: annan (hektar)	Värde pr ha: före (kronor)	Värde pr ha: efter (kronor)	Båtnad: pr ha (kronor)	Båtnad: pr ägofigur (kronor)
Kringelsbäck							
1[2] Artur Fransson							
Alstringsbåtnad							
åker, mylla på lera	187	0,48		1150	2000	850	408:-
" " "	188	0,32		1150	"	850	272:-
" " "	189	0,35		1310	"	690	241:50
" " "	190	0,29		1380	"	620	179:80
" " "	191	0,33		1460	"	540	178:20
" " "	192	0,17		1310	"	690	117:30
" " "	193	0,38		1460	"	540	205:20
A-summa		2,32					1602:-
Brukningsbåtnad							
brukningsenheten	187-193	2,32		-200		200	464:-
Totalsumma		2,32					2066:-
f.d. Götene socken							
Götene Hustru Ellasgården							
3[24] Arvid Stridh							
Alstringsbåtnad							
åker, mylla på lera	194	0,11		1310	2000	690	75:90
" " "	195	0,19		1150	"	850	161:50
" " "	196	0,29		1000	"	1000	290:-
" " "	197	0,08		920	"	1080	86:40
" " "	198	0,36		1150	"	850	306:-
" " "	199	0,40		1080	"	920	368:-
" " "	200	0,21		1230	"	770	161:70
" " "	201	0,22		1380	"	620	136:40
" " "	202	0,22		1540	"	460	101:20
överföres		2,08					1687:10

Lantbruksstyrelsen 3044 n, aug. 49, 20 000.

STATENS REPRODUKTIONSANSTALT 317249

Fastighet och ägare Ägobeskrivning	Ägofigur-nr	Förbättrad mark: åker, tomt (hektar)	Förbättrad mark: annan (hektar)	Värde pr ha: före (kronor)	Värde pr ha: efter (kronor)	Båtnad: pr ha (kronor)	Båtnad: pr ägofigur (kronor)
överfört		2,08					1687:10
åker, mylla på lera	203	0,38		1620	2000	380	144:40
A-summa		2,46					1831:50
Botten							
1^{2} Helge Ström							
Alstringsbåtnad							
åker, mylla på lera	204	0,10		620	2000	1380	138:-
" " "	205	0,16		770	"	1230	196:80
" " "	206	0,19		1080	"	920	174:80
" " "	207	0,13		1310	"	690	89:70
" " "	208	0,27		1460	"	540	145:80
" " "	209	0,15		1460	"	540	81:-
" " "	210	0,18		1540	"	460	82:80
A - summa		1,18					908:90
Götene Nils Tolsgården							
4^{20} Helge Ström							
Alstringsbåtnad							
åker, mylla på lera	211	0,08		1460	2000	540	43:20
A - summa		0,08					43:20
Götene Nils Tolsgården							
4^{18} Helge Ström							
Alstringsbåtnad							
åker, mylla på lera	212	0,06		1310	2000	690	41:40
A-summa		0,06					41:40

VÄRDERINGSLÄNGD

Fastighet och ägare / Ägobeskrivning	Ägofigur-nr	Förbättrad mark: åker, tomt (hektar)	Förbättrad mark: annan (hektar)	Värde pr ha: före (kronor)	Värde pr ha: efter (kronor)	Båtnad: pr ha (kronor)	Båtnad: pr ägofigur (kronor)
Botten							
2[1] Artur Fransson							
Alstringsbåtnad							
åker, mylla på lera	213	0,46		1310	2000	690	317:40
" " "	214	0,42		1150	"	850	357:-
" " "	215	0,60		920	"	1080	648:-
" " "	216	0,56		1000	"	1000	560:-
" " "	217	0,31		1150	"	850	263:50
" " "	218	0,33		1310	"	690	227:70
" " "	219	0,15		1380	"	620	93:-
" " "	220	0,05		1310	"	690	34:50
" " "	221	0,09		1460	"	540	48:60
" " "	222	0,10		1380	"	620	62:-
" " "	223	0,17		1230	"	770	130:90
" " "	224	0,30		1150	"	850	255:-
" " "	225	0,31		1000	"	1000	310:-
" " "	226	0,25		1080	"	920	230:-
" " "	227	0,30		1080	"	920	276:-
A - summa		4,40					3813:60
Brukningsbåtnad							
brukningsenheten	222-227	1,61		-100		100	161:-
Totalsumma		4.40					3974:60
Götene Nils Tolsgården							
4[25] Arvid Stridh							
Alstringsbåtnad							
åker, mylla på lera	228	0,23		1230	2000	770	177:10
" " "	229	0,11		1000	"	1000	110:-
överföres		0,34					287:10

Lantbruksstyrelsen 3044 n, aug. 49, 20 000.

STATENS REPRODUKTIONSANSTALT 317249

Fastighet och ägare / Ägobeskrivning	Ägofigur-nr	Förbättrad mark: åker, tomt (hektar)	Förbättrad mark: annan (hektar)	Värde pr ha: före (kronor)	Värde pr ha: efter (kronor)	Båtnad: pr ha (kronor)	Båtnad: pr ägofigur (kronor)
överfört		0,34					287:10
åker, mylla på lera	230	0,24		920	2000	1080	259:20
" " "	231	0,12		1150	"	850	102:-
A - summa		0,70					648:30
Brukningsbåtnad brukningsenheten	228-231	0,70		-200		200	140:-
Totalsumma		0,70					788:30
f.d. Vättlösa socken							
Kärret							
1[2] Artur Fransson							
Alstringsbåtnad							
åker, mylla på lera	232	0,22		1310	2000	690	151:80
" " "	233	0,18		1230	"	770	138:60
" " "	234	0,15		1380	"	620	93:-
" " "	235	0,21		1310	"	690	144:90
" " "	236	0,18		1380	"	620	111:60
" " "	237	0,22		1380	"	620	136:40
" " "	238	0,12		1230	"	770	92:40
" " "	239	0,26		1080	"	920	239:20
" " "	240	0,32		1230	"	770	246:40
A-summa		1,86					1354:30
Brukningsbåtnad brukningsenheten	235--240	1,31		-200		200	262:-
Totalsumma		1,86					1616:30

VÄRDERINGSLÄNGD

Fastighet och ägare / Ägobeskrivning	Ägofigur-nr	Förbättrad mark: åker, tomt (hektar)	Förbättrad mark: annan (hektar)	Värde pr ha: före (kronor)	Värde pr ha: efter (kronor)	Båtnad: pr ha (kronor)	Båtnad: pr ägofigur (kronor)
S A M M A N D R A G.							
Samfälligheten A - H							
Götene köping							
f.d. Götene socken							
Månstorp							
1^{1} Kungl. Maj:t o.Kronan							
arr.Gerhard Mogren	1 -4	1,08	-				900:60
Helde							
1^{23} Olle Bergman	5-20	4,92					4711:90
f.d. Vättlösa socken							
Vättlösa Skomakaregården							
4^{5} Sven Erik Svensson	21-71	14,83					13986:30
Vättlösa Anders Bengtsgården							
1^{7} Oskar Johansson	72-76	2,67					1473:-
Summa		23,50					21071:80
Summa alstringsbåtnad		23,14					18288:80
" brukningsbåtnad							2783:-
Samfälligheten I - S.							
f.d. Götene socken							
Månstorp							
1^{1} Kungl. Maj:t o.Kronan	77- 83						
arr. Gerhard Mogren	139-143	3,86					1761:30
Helde							
L^{23} Olle Bergman	84-106	8,44					8198:30
1^{12} Arvid Landin	107-122	7,66					5961:60
1^{25} Densamme	123-132	3,12	0,03				2926:10
1^{24} Densamme	133-138	1,45					1492:50
Götene Hustru Ellasgården							
3^{24} Arvid Stridh	194-203	2,46					1831:50
överföres		26,90	0,03				22171:30

Lantbruksstyrelsen 3044 n, aug. 49, 20 000.

STATENS REPRODUKTIONSANSTALT 317249

Fastighet och ägare / Ägobeskrivning	Ägofigur-nr	Förbättrad mark: åker, tomt (hektar)	Förbättrad mark: annan (hektar)	Värde pr ha: före (kronor)	Värde pr ha: efter (kronor)	Båtnad: pr ha (kronor)	Båtnad: pr ägofigur (kronor)
överfört		26,90	0,03				22171:30
Botten							
1^{2} Helge Ström	204-210	1,18					908:90
Götene Nils Tolsgården							
4^{20} Helge Ström	211	0,08					43:20
4^{18} Densamme	212	0,06					41:40
4^{25} Arvid Stridh	228-231	0,70					788:30
Botten							
2^{1} Artur Fransson	213-227	4.40					3974:60
d.d. Vättlösa socken							
Vågareslåttan							
1^{1} Karl Mann	144-152	1,57					692:-
Vättlösa Skomakaregården							
4^{17} Nils Persson	153-164	2,70					2631:50
Petersbrunn							
1^{1} Nils Persson	165-185	5,89					6222:30
Spåretomten							
1^{1} Helgo Klasson	186	-,20					246:-
Kringelsbäck							
1^{2} Artur Fransson	187-193	2,32					2066:-
Kärret							
1^{2} Artur Fransson	232-240	1,86					1616:30
Summa		47,95	0,03				41401:80
Summa alstringsbåtnad		47,80					37908:30
Summa brukningsbåtnad							3493:50

VÄRDERINGSLÄNGD

Fastighet och ägare / Ägobeskrivning	Ägo-figur-nr	Förbättrad mark		Värde pr ha		Båtnad	
		åker, tomt	annan	före	efter	pr ha	pr ägofigur
		hektar	hektar	kronor	kronor	kronor	kronor
SLUTSAMMANDRAG.							
Samfälligheten A - H		23,50					21071:80
- " - I - S		47,95	0,03				41401:80
Summa		71,45	0,03				62473:60
Summa alstringsbåtnad		70,94					56197:10
Summa brukningsbåtnad							6276:50

Helde den 12 maj 1952.

På tjänstens vägnar:

Gottfr. Wadman

Simon Larsson Gustaf Lindsson

Lantbruksstyrelsen 3044 n, aug. 49, 20 000.

STATENS REPRODUKTIONSANSTALT 317249

Bilaga B.

KOSTNADSFÖRSLAG

Läge	Längd m.	Arbete, material e. d.	Antal	à-pris kr.	Kostnad kronor	Summa kronor
		Samfälligheten A - H.				
0 - 2	200	Sträckan A - B.				
		Schaktning för öppet dike av				
0 -1+16		lera med sten och grus m³	40	5.-	200:-	
-2		lera med sten och grus buskar och rötter "	70	6.-	420:-	
1+14		Rörtrumma , typ B,b=4,0 m. d= 18" st.	1	180:-	180:-	800:-
		För oförutsedda utgifter, arbetets ledning och tillsyn mm. tillägges c:a 15%				126:25
		Ersättning enligt bil. C				73:75
					Summa	1000:-
2 -5+94	394	Sträckan B - C - D.				
2-3+54	154	Schaktning för öppet dike av: lera med sten och grus	110	5.-	550:-	
		lera med buskar o.rött. m³ "	70	3.25	227:50	
		lera . "	250	2.75	687:50	1465:-
- 5+94		18" lantbruksrör m	240	10.35		2484:-
3+54-5+30		Grävning,för rören, rörens läggning och dikesjordens återfyllning m	176	4.-	704:-	
-5+56		do "	26	7.60	197:60	
-5+94		do "	38	4.-	152:-	1053:60
3+54 3+66 4+40 5		Betonggjutning A, st.	1	120.-	120:-	
		Brunn, typ A, d=0.60 m. "	3	90.-	270:-	
5+94		Brunn med 15" intag, d=0,60 m.	1	80.-	80:-	470:-
		överföres				5472:60

Läge	Längd m.	Arbete, material e. d.		Antal	à-pris kr.	Kostnad kronor	Summa kronor
		överfört					5472:60
		Tillägges c:a 15%					815:05
		Ersättning enligt bil. C					62:35
						Summa	6350:-
5+94-11+1	507	Sträckan D-E-F-G					
5+94- 8+77		8" lantbruksrör	m.	283	3.-	849:-	
- 11+1		6" -"-	"	224	2.40	537:60	1386:60
		Grävning, läggning och					
		återfyllning	"	283	1.80	509:40	
		do	"	224	1.60	358:40	867:80
7+31							
8+77							
10							
11+1		Brunn, typ C, d=0.45 m.	st.	4	40.-		160:-
		Putsning av botten och slän-					
		ter i ytvattendiket	m.	507	0.50		253:50
		Tillägges c:a 15 %					402:10
						Summa	3070:-
11+1-14+76	375	Sträckan G - H.					
		8" lantbruksrör	m.	375	3.-		1125:-
11+1- 13+14		Grävning, läggning och					
		återfyllning	"	215	1.80	387:-	
-13+18		do	"	4	4.-	16:-	
-14		do	"	82	1.80	147:60	
-14+76		do	"	76	1.50	114:-	664:60
12+53							
13+18							
14+76		Brunn, typ A, d=0.45 m.	st.	3	60.-		180:-
		Tillägges c:a 15 %					300:40
						Summa	2270:-

KOSTNADSFÖRSLAG

Läge	Längd m.	Arbete, material e. d.		Antal	à-pris kr.	Kostnad kronor	Summa kronor
20-21+20	120	Sträckan C - Ca.					
		5" tegelrör	m.	120	1.70	204:-	
		Grävning, läggning och					
		återfyllning	m.	120	1.20	144:-	
21+20		Brunn, typ A,d=0.45 m.	st.	1	60.-	60:-	408:-
		Tillägges c:a 15 %					62:-
					Summa		470:-
30-32+26	226	Sträckan E - Ea.					
30-31+33		5" tegelrör	m.	133	1.70	226:10	
-32+26		4" -"-	"	93	1.20	111:60	337:70
		Grävning, läggning och					
		återfyllning	m.	133	1.10	146:30	
		do	"	93	1.-	93:-	239:30
31+33							
32+26		Brunn, typ A,d=0.45 m.	st.	2	60.-		120:-
		Tillägges c:a 15%					103:-
					Summa		800:-
40-42+57	257	Sträckan F - Fa.					
		9" lantbruksrör	m.	257	3.50		899:50
40- 41+19		Grävning, läggning och					
		återfyllning	"	119	1.80	214:20	
-41+24		do	"	5	4.-	20:-	
-42+57		do	"	133	2.-	266:-	500:20
41+24							
41+83							
42+57		Brunn, typ A, d=0.60 m.	st.	3	90.-		270:-
		Tillägges c:a 15 %					250:30
					Summa		1920:-

Lantbruksstyrelsen 3047 n, aug. 49, 20 000.

STATENS REPRODUKTIONSANSTALT 316849

Läge	Längd m.	Arbete, material e. d.		Antal	à-pris kr.	Kostnad kronor	Summa kronor
50-51+99	199	Sträckan G - Ga.					
50-51+56		5" tegelrör	m.	156	1.70	265:20	
-51+99		4" "	"	43	1.20	51:60	316:80
50-51+51		Grävning, läggning och					
		återfyllning	"	151	1.80	271:80	
-51+56		do	"	5	4:-	20:-	
		do	"	43	1:40	60:20	352:-
51+56							
51+99		Brunn, typ A,d=0.45 m.	st.	2	60.-		120:-
		Tillägges c:a 15 %					121:20
				Summa			910:-
		SAMFÄLLIGHETEN I - S.					
70 -72+8	208	Sträckan I - K.					
		8" lantbruksrör	m.	208	3.-	624:-	
		Grävning, läggning och					
		återfyllning	"	208	2.20	457:60	
71+50		Brunn, typ C,d=0.45 m.	st.	1	40.-	40:-	
72+8		Brunn med 15" bräddavlopp	"				
		d=0.60 m.		1	80.-	80:-	
		Schaktning för öppet yt-					
		vattendike av:					
		lera med ngt sten	m^3	80	3.25	260:-	
70+78		Rörtrumma, typ B					
		b=4.0 m. d=15"	st.	1	150:-	150:-	1611:60
		Tillägges c:a 15%					238:40
				Summa			1850:-

KOSTNADSFÖRSLAG

Läge	Längd m.	Arbete, material e. d.	Antal	à-pris kr.	Kostnad kronor	Summa kronor
72+8- 80+86	878	Sträckan K-L-M-N-O-P.				
72+8-74+58		18" lantbruksrör m.	250	10.35	2587:50	
-76+23		15" " "	165	7.25	1196:25	
-79+40		12" " "	317	5.65	1791:05	
-80+86		10" " "	146	3.85	562:10	6136:90
72+8-72+50		Grävning, läggning och				
		återfyllning "	42	8.-	336:-	
-74+58		do "	208	4.20	873:60	
		do "	165	4.-	660:-	
		do "	317	3.30	1046:10	
		do "	146	2.60	379:60	3295:30
72+85 73+14 73+81 74+58 76+23 77+63 78+29 79+40 80+86						
		Brunn, typ A, d=0.60 m. st.	9	90.-		810:-
		Tillägges c:a 15 %				1527:80
			Summa			11770:-
80+86-89+38	852	Sträckan P - R - S.				
80+86-82+77		10" lantbruksrör m.	191	3.85	735:35	
-84+73		9" " "	196	3.50	686:-	
-87+4		8" " "	231	3.-	693:-	
-87+82		6" tegelrör "	78	2.-	156:-	
-89+38		5" " "	156	1.70	265:20	2535:55
		Grävning, läggning och				
		återfyllning	191	2.70	515:70	
82+77-84+50		do	173	2.40	415:20	
-84+73		do	23	5.40	124:20	
		do	231	2.-	462:-	
		överföres			1517:10	2535:55

Lantbruksstyrelsen 3047 n, aug. 49, 20 000.

STATENS REPRODUKTIONSANSTALT 316849

Läge	Längd m.	Arbete, material e. d.		Antal	à-pris kr.	Kostnad kronor	Summa kronor
		överfört				1517:17	2535:55
		do	m.	78	1.60	124:80	
87+82-88+40		do	"	58	1.30	75:40	
-89+30		do	"	90	1.-	90:-	
-89+38		do	"	8	3.20	25:60	1832:90
82+77 83+13 84+73 86+42 87+4 87+82 89+38		Brunn, typ A,d=0.60 m.	st.	3	90.-	270:-	
		d=0.45 m.	st.	4	60.-	240:-	510:-
		Tillägges c:a 15 %					731:55
			Summa				5610:-
90-92+40	240	Sträckan K-Ka-Kb.					
		6" tegelrör	m.	240	2.-		480:-
90-90+38		Grävning, läggning och					
		återfyllning	"	38	4.-	152:-	
-91+43		do	"	105	2.-	210:-	
-92+35		do	"	92	1.60	147:20	
-92+40		do	"	5	6.-	30.-	539:20
90+38 91+43 92+40		Brunn, typ A,d=0.45 m.	st.	3	60.-		180:-
		Tillägges c:a 15 %					180:80
			Summa				1380:-
95- 96+85	185	Sträckan Ka - Kc.					
		5" tegelrör	m.	185	1.70	314:50	
		Grävning, läggning och					
		återfyllning	m	1.85	1.50	277:50	
96+85		Brunn, typ A,d=0.45 m.	st.	1	60.-	60:-	652:-
		Tillägges c:a 15 %					98:-
			Summa				750:-

KOSTNADSFÖRSLAG

Läge	Längd m.	Arbete, material e. d.		Antal	à-pris kr.	Kostnad kronor	Summa kronor
100–103+62	362	Sträckan L – La.					
100–102+17		5" tegelrör	m.	247	1.70	419:90	
–103+62		4" "	"	115	1.20	138:–	557:90
100–100+33		Grävning, läggning och					
		återfyllning	"	33	1.60	52:80	
–101+55		do	"	122	1.20	146:40	
–101+60		do	"	5	6.–	30:–	
–102+47		do	"	87	1.80	156:60	
		do	"	115	1.60	184:–	569:80
100+33 101+60 102+47 103+62		Brunn, typ A, d=0.45 m.	st.	4	60.–		240:–
		Tillägges c:a 15 %					202:30
				Summa			1570:–
110–114+34	434	Sträckan M – Ma.					
110–112+63		10" lantbruksrör	m.	263	3.85	1012:55	
–113+84		9" "	"	121	3.50	423:50	
–114+34		8" "	"	50	3.–	150:–	1586:05
110–110+70		Grävning, läggning och					
		återfyllning	"	70	2.80	196:–	
–110+96		do	"	26	4.60	119:60	
–112		do	"	104	2.80	291:20	
–112+63		do	"	63	4.40	277:20	
		do	"	121	2.30	278:30	
		do	"	50	2.–	100:–	1262:30
110+20 111+14 111+85 112+63 113+84		Brunn, typ A, d=0.60 m.	st.	5	90.–	450:–	
		d=0.45 m.	"	1	60.–	60:–	510:–
		Tillägges c:a 15 %					501:65
				Summa			3860:–

Lantbruksstyrelsen 3047 n, aug. 49, 20 000.

STATENS REPRODUKTIONSANSTALT 316849

Läge	Längd m.	Arbete, material e. d.		Antal	à-pris kr.	Kostnad kronor	Summa kronor
114+34-117+29	295	Sträckan Ma-Mb.					
114+34-115+69		5" tegelrör	m.	135	1.70	229:50	
-117+29		4" "	"	160	1.20	192:-	421:50
		Grävning, läggning och återfyllning	"	135	1.60	216:-	
115+69-117+25		do	"	155	1.20	186:-	
-117+29		do	"	5	3.60	18:-	420:-
115+69 116+67 117+29		Brunn, typ A,d=0.45 m.	st.	3	60.-		180:-
		Tillägges c:a 15 %					148:50
				Summa			1170:-
120-9 122	209	Sträckan Ma - Mc - Md.					
120-121+4		6" tegelrör	m.	113	2.-	226:-	
-122		5" "	"	96	1.70	163:20	389:20
120-9-120++30		Grävning, läggning och återfyllning	"	39	1.50	58:50	
-120+60		do	"	30	3.50	105:-	
-121+4		do	"	44	1.50	66:-	
		do	"	96	1.20	115:20	344:70
121+4 122		Brunn, typ A,d=0.45 m.	st.	2	60.-		120:-
		Tillägges c:a 15 %					126:10
				Summa			980:-
130-131+85	185	Sträckan Mc - Me.					
		5" tegelrör	m.	185	1.70		314:50
130-130+18		Grävning, läggning och återfyllning	"	18	1.30	23:40	
-130+86		do	"	68	1.10	74:80	
-131+10		do	"	24	1.30	31:20	
			överföres			129:40	314:50

KOSTNADSFÖRSLAG

Läge	Längd m.	Arbete, material e. d.		Antal	à-pris kr.	Kostnad kronor	Summa kronor
		överfört				129:40	314:50
- 131+85		do	m.	75	1.10	82:50	211:90
131+85		Brunn, typ A,d=0.45 m.	st.	1	60.-		60:-
		Tillägges c:a 15 %					83:60
				Summa			670:-
140-144+11	411	Sträckan N - Na.					
140-141+26		6" tegelrör	m.	126	2.-	252:-	
-142+69		5" "	"	143	1.70	243:10	
-144+11		4" "	"	142	1.20	170:40	665:50
-140-140+ +60		Grävning, läggning och återfyllning	"	60	1.80	108:-	
-141+26		do	"	66	1.60	105:60	
-142+16		do	"	90	1.20	108:-	
-142+69		do	"	53	1.40	74:20	
-143+8		do	"	39	1.30	50:70	
-144+11 140+60 141+26 142+69 144+11		do	"	103	1.10	113:30	559:80
		Brunn, typ A,d=0.45 m.	st.	4	60.-		240:-
		Tillägges c:a 15 %					224:70
				Summa			1690:-
150-152+14	214	Sträckan O - Oa.					
150-150+72		10" lantbruksrör	m.	72	3.85	277:20	
-152+14		8" -"-	"	142	3.-	426:-	703:20
		Grävning, läggning och återfyllning	"	72	2.50	180:-	
150+72- -151+90		do	"	118	1.70	200:60	
-152+14		do	"	24	2.20	52:80	433:40
150+72		Brunn, typ A,d=0.60 m.	st.	1	90.-	90:-	
			överföres			90:-	1136:60

Lantbruksstyrelsen 3047 n, aug. 49, 20 000.

STATENS REPRODUKTIONSANSTALT 316849

Läge	Längd m.	Arbete, material e. d.	Antal	à-pris kr.	Kostnad kronor	Summa kronor
		överfört			90:-	1136:60
152+14		Brunn, typ A,d=0.45 m. st.	1	60.-	60:-	150:-
		Tillägges c:a 15 %				193:40
			Summa			1480:-
155-155+18	18	Sträckan P - Pa.				
		4" tegelrör m.	18	1.20	21:60	
		Grävning, läggning och återfyllning m.	18	1.20	21:60	
155+18		Brunn, typ A,d=0.45 m. st.	1	60.-	60:-	103:20
		Tillägges c:a 15 %				16:80
			Summa			120:-
160-160+54	54	Sträckan R - Ra.				
		5" tegelrör m.	54	1.70	91:80	
		Grävning, läggning och återfyllning m	54	1.60	86:40	
160+54		Brunn, typ A,d=0,45 m. st.	1	60.-	60:-	238:20
		Tillägges c:a 15 %				41:80
			Summa			280:-

KOSTNADSFÖRSLAG

Läge	Längd m.	Arbete, material e. d.	Antal	à-pris kr.	Kostnad kronor	Summa kronor
		S A M M A N D R A G.				
		Samfälligheten A - H.				
200		Sträckan A - B			1000:-	
394		" B - C - D			6350:-	
507		" D - E - F - G			3070:-	
375		" G - H			2270:-	
120		" C - Ca			470:-	
226		" E - Ea			800:-	
257		" F - Fa			1920:-	
199	2278	" G - Ga			910:-	16790:-
		Samfälligheten I - S.				
208		Sträckan I - K			1850:-	
878		" K-L-M-N-O-P			11770:-	
852		" P - R - S			5610:-	
240		" K - Ka - Kb			1380:-	
185		" Ka - Kc			750:-	
362		" L - La			1570:-	
434		" M - Ma			3860:-	
295		" Ma - Mb			1170:-	
209		" Ma - Mc - Md			980:-	
185		" Mc - Me			670:-	
411		" N - Na			1690:-	
214		" O - Oa			1480:-	
18		" P - Pa			120:-	
54	4545	" R - Ra			280:-	33180:-
Summa	6823		Summa:			49970:-

Helde den 12 maj 1952.

Lantbruksstyrelsen 3047 n, aug. 49, 20 000.

STATENS REPRODUKTIONSANSTALT 316849

Typritningar
Skala 1:50

Rörtrumma typ A.

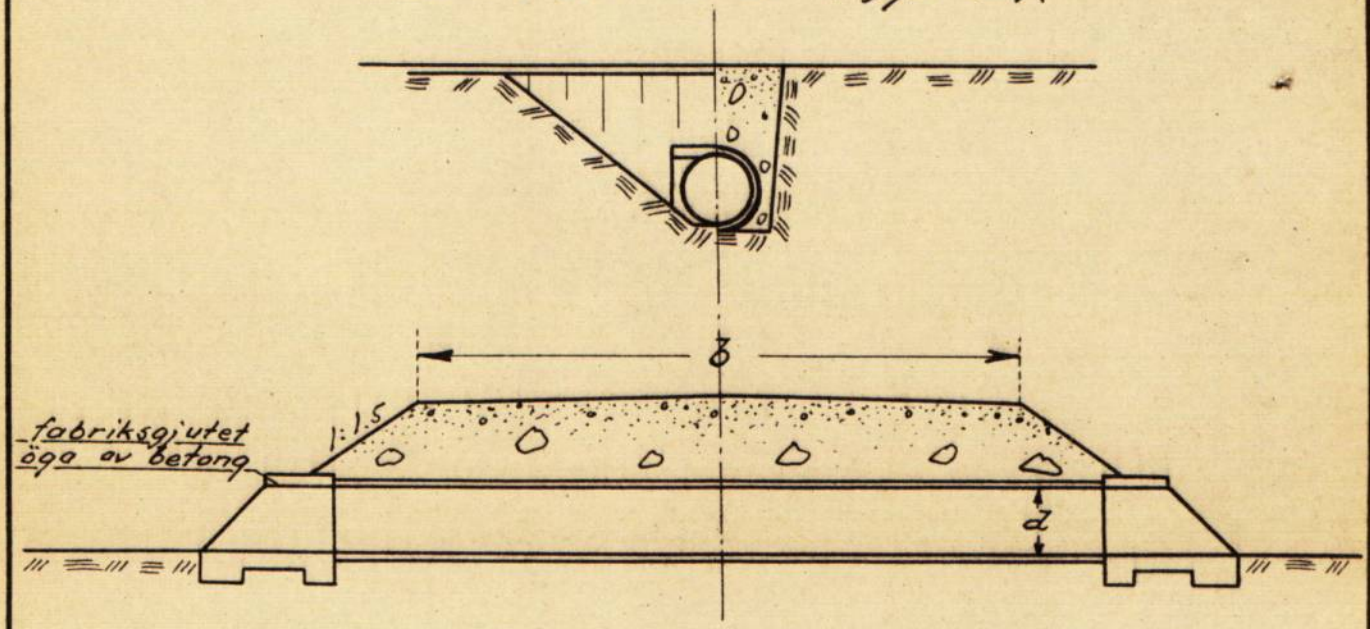

Rörtrumma typ B.

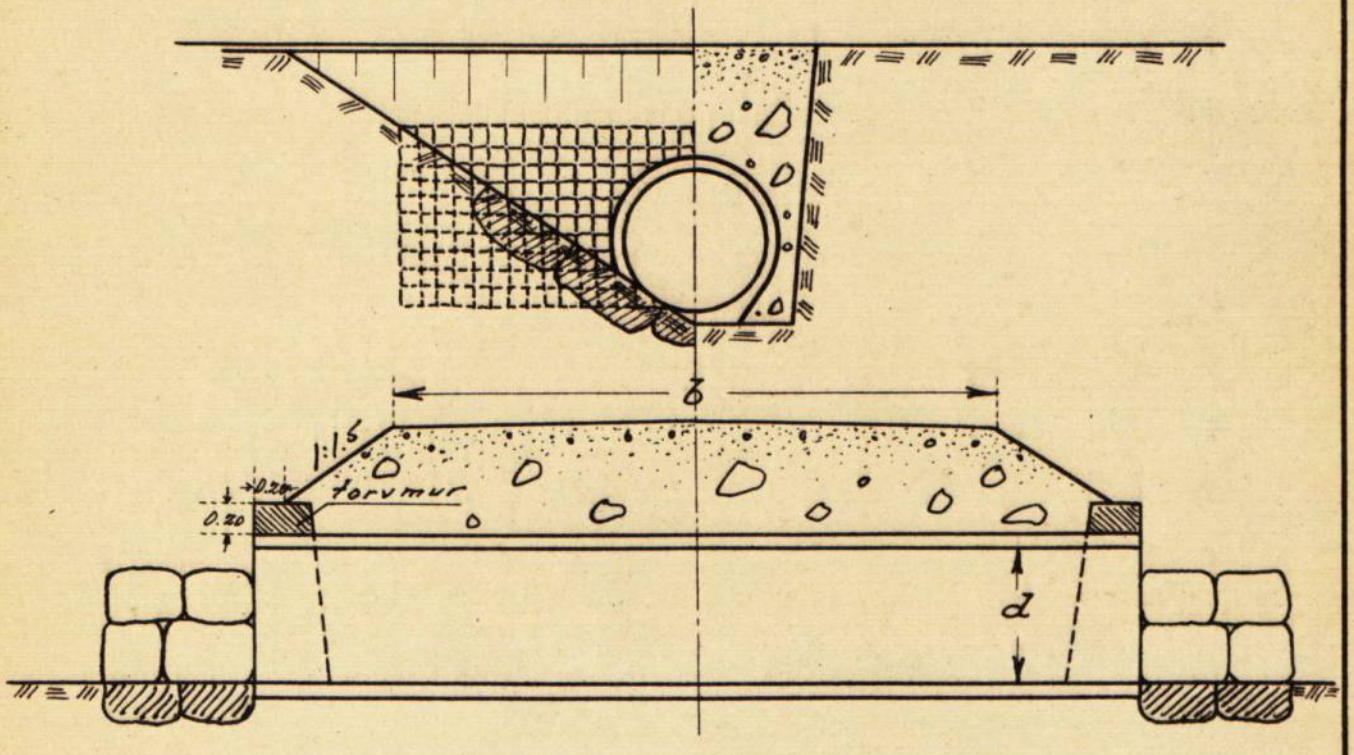

Typritningar
Skala 1:50.

Betonggjutning typ A²

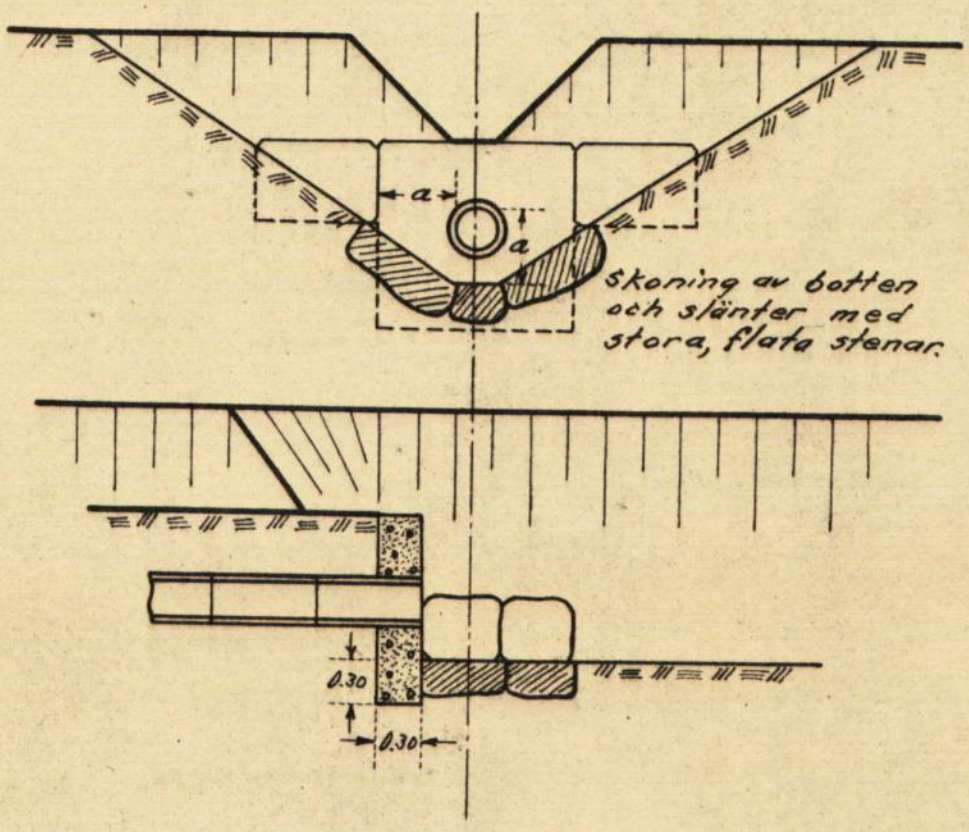

Brunn med bräddavlopp.

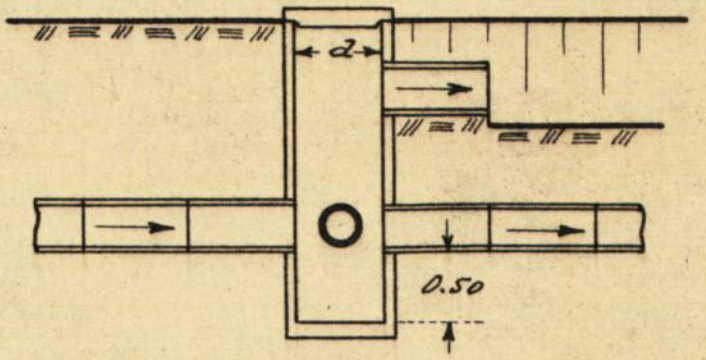

Lock och botten av betong.

Typritningar
Skala 1:50.

Brunn typ A.

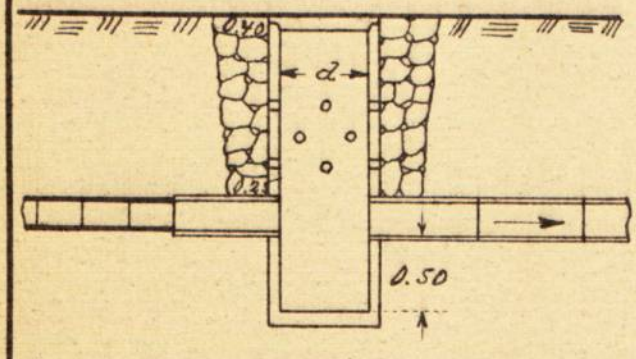

Lock och botten av betong.

Brunn typ B.

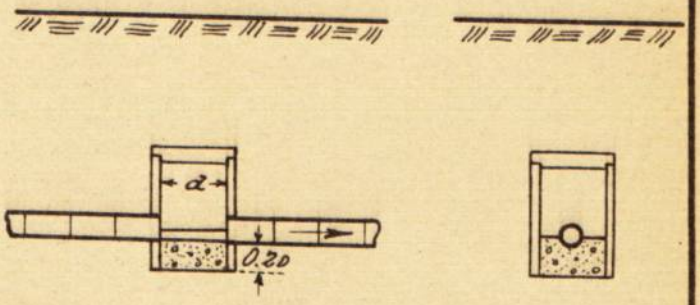

Lock av betong.
I brunnens nedre del gjutes en betongbotten, vari en ränna formas mellan inkommande och utgående rören.

Brunn typ C.

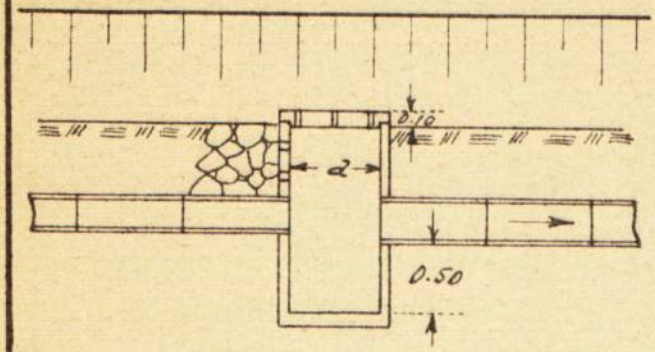

Lock och botten av betong 13 st. 30 m/ms hål eller ett ståltrådsnät i locket.

Brunn typ D.

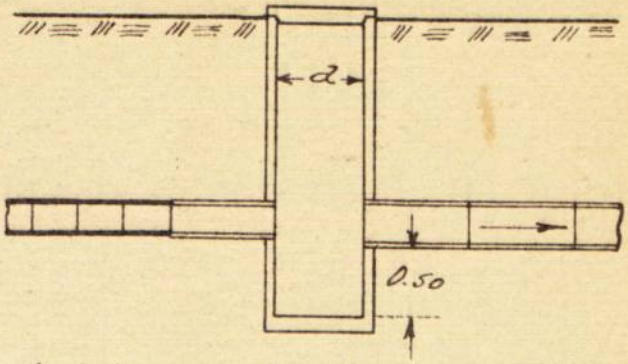

Lock och botten av betong

Typritningar
Skala 1:50.

Brunn med intag.

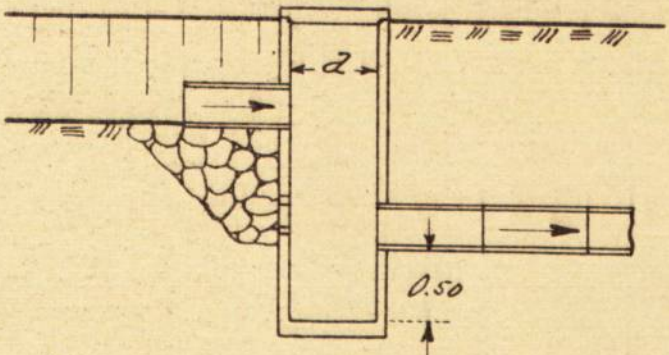

Lock och botten av betong.

Betonggjutning typ A.'

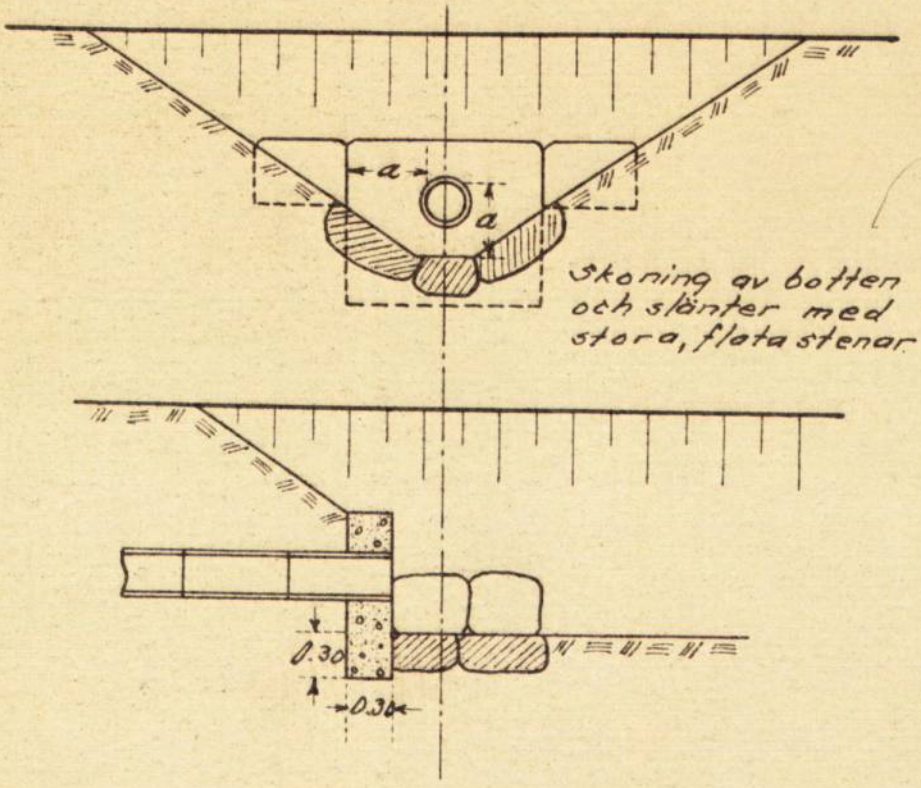

Bil.C.

JORDERSÄTTNINGSLÄNGD

Fastighet och ägare m. m.	Avlopp Areal m²	Avlopp Ersättning öre/m²	Avlopp Ersättning kronor	Upplag Areal m²	Upplag Ersättning öre/m²	Upplag Ersättning kronor	Summa ersättning kronor
Sträckan A - B.							
Månstorp 1[1]							
Kungl. Maj:t och Kronan							
arr.Gerhard Mogren h.0-1+14	30	4,0	1:20	190	4,0	7:60	
v.0-2	80	4,0	3:20	390	4,0	15:60	
fig. 1-2	50	12,3	6:15	200	20,0	40:-	73:75
Sträckan B- 3+54							
Månstorp 1[1]							
Kungl. Maj:t och Kronan							
arr.Gerhard Mogren fig.3	10	11,5	1:15	50	20,0	10:-	
h.2+20-3+54	150	4,0	6:-	460	4,0	18:40	
v.2-3+54	160	4,0	6:40	510	4,0	20:40	62:35
					Summa:		136:10

Helde den 12 maj 1952.

Pä tjänstens vägnar:

[signature]

[signature] [signature]

STATENS REPRODUKTIONSANSTALT 316949

Bil.D.

Framställning av jordförbättring samt absolut och relativ kostnad, då varje avdelning torrlägges för sig eller i samband med andra avdelningar.

Avdelning	Ägofigurnummer	Förbättringsvärde		Deltager i kostnaden för avloppet A - B		B-C-D-E-F-H C-Ca,E-Ea F-Fa,G-Ga		Summa kostnad		Relativ kostnad eller kostnad per förbättringskrona
		kr.	ö.	kr.	ö.	kr.	ö.	kr.	ö.	
Samfälligheten A - H.										
I	1 - 3	624	60	1000	-			1000	-	1.60
II	4- 76	20447	20	200	-	15790	-	15990	-	0.78
I+II	1 -76	21071	80					16790	-	0.80
Samfälligheten I - S.				I-P,K-Kb Ka-Kc,L-La M-Ma,Ma-Mb Ma-Md N-Na		P-R-S P-Pa R-Ra Mc-Me O-Oa				
I	77-193 211,212	32282	20	27170	-			27170	-	0.84
II	194-210 213-240	9119	60	2190	-	6010	-	8200	-	0.90
I+II		41401	80					33180	-	0.80

Av ovanstående utredning framgår att inom Samfälligheten I - S något skäl till uppdelning i avdelningar ej förefinnes. Inom Samfälligheten A - H får avdelning II minsta relativa kostnaden, då avdelningarna torrläggas var för sig, varför avdelningarna med avseende på kostnaderna skola skiljas åt, var-

vid avdelning I skall påföras 800:- kronor och avdelning II 15.990:- kronor.

Helde den 12 maj 1952.

Gustaf Svensson

Bil. E.

KOSTNADSFÖRDELNINGSLÄNGD

Fastighet / Ägare m. m.	Sök. o. likst. = S	Båtnad	Fastighets andel i: för särskild avdelning beräknad kostnad	Fastighets andel i: för samfälligheten beräknad kostnad	Fastighets andel i: samfällighetens verkliga kostnad	Samfällighets andel i gemensamma kostnader
		kronor	kronor	kronor	procent	kronor
1	2	3	4	5	6	7
Samfälligheten A - H.						syne-förr. kostn.
Avdelning I.						
f.d. Götene socken						
Månstorp						
1^{1} Kungl. Maj:t o.Kronan						
arr. Gerhard Mogren	S	624:60	800:-		4,76	27:23
Avdelning II.						
f.d. Götene socken						
Månstorp						
1^{1} Kungl. Maj:t o.Kronan						
arr. Gerhard Mogren	S	276:-	215:84		1,29	7:38
Helde						
1^{23} Olle Bergman	S	4711:90	3684:77	a) 556:-	21:95	125:56
f.d. Vättlösa socken						
Vättlösa Skomakaregården						
4^{5} Sven Erik Svensson	S	13986:30	10937:48	1650:-	65,14	372:61
Vättlösa Anders Bengtsgården						
1^{7} Oskar Johansson	S	1473:-	1151:91	174:-	6,86	39:24
Summa:		21071:80	16790:-	2380:-	100,00	572:02
Samfälligheten I - S.						
f.d. Götene socken						
Månstorp						
1^{1} Kungl. Maj:t o.Kronan						
arr. Gerhard Mogren	S	1761:30		1411:48	4,254	48:09
Helde						
1^{23} Olle Bergman	S	8198:30		a) 6570:30 1287:-	19,802	223:85
1^{12} Arvid Landin-	S	5961:60		4777:59 937:-	14,399	162:77
överföres		15921:20		12759:37	38,455	434:71

Lantbruksstyrelsen 3045 n, aug. 49, 5 000.

STATENS REPRODUKTIONSANSTALT 317049

Fastighet Ägare m. m.	Sök. o. likst. = S	Båtnad	Fastighets andel i			Samfällighets andel i gemensamma kostnader. synef. kostn.
			för särskild avdelning beräknad kostnad	för samfälligheten beräknad kostnad	samfällighetens verkliga kostnad	
		kronor	kronor	kronor	procent	kronor
1	2	3	4	5	6	
överföres		15921:20		12759:37	38,455	434:71
1^{25} Arvid Landin	S	2926:10		2345:16 460	.7,068	79:90
1^{24} Densamme	S	1492:50		1196:14 235	3,605	40:75
Götene Hustru Ellasgården						
3^{24} Arvid Stridh	S	1831:50		1467:88 288	4,424	50:01
Botten						
1^{2} Helge Ström	S	908:90		728:30 143	2,195	24:81
Götene Nils Tolsgården						
4^{20} Helge Ström	S	43:20		34:51	0,104	1:18
4^{18} Densamme	S	41:40		33:18	0,100	1:13
4^{25} Arvid Stridh	S	788:30		631:75 124	1,904	21:52
Botten						
2^{1} Artur Fransson	S	3974:60		3185:28 625	9,600	108:52
f.d. Vättlösa socken						
Vågareslåttan						
1^{1} Karl Mann	–	692:-		554:77	1,672	18:90
Vättlösa Skomakaregården						
4^{17} Nils Persson	S	2631:50		2108:92 414	6,356	71:85
Petersbrunn						
1^{1} Nils Persson	S	6222:30		4986:62 978	15,029	169:89
Spåretomten						
1^{1} Helge Klasson	–	246:-		197:09	0,594	6:71
Kringelsbäck						
1^{2} Artur Fransson	S	2066:-		1655:68 325	4,990	56:41
Kärret						
1^{2} Artur Fransson	S	1616:30		1295:35 254	3,904	44:13
Summa		41401:80		33180:- 6070.	100,000	1130:42

KOSTNADSFÖRDELNINGSLÄNGD

Fastighet / Ägare m. m.	Sök. o. likst. = S	Båtnad	Fastighets andel i: för särskild avdelning beräknad kostnad	Fastighets andel i: för samfälligheten beräknad kostnad	Fastighets andel i: samfällighetens verkliga kostnad	Samfällighets andel i gemensamma kostnader
		kronor	kronor	kronor	procent kronor	procent
1	2	3	4	5	6	7
SAMMANDRAG.					syneförr. kostn.	
Samfälligheten A - H		21071:80		16790:-	572:02	33,60
-"- I - S		41401:80		33180:-	1130:42	66,40
Summa:		62473:60		49970:-	1702:44	100,00

Helde den 12 maj 1952.

På tjänstens vägnar:

ARBETSBESKRIVNING.

Innan arbetet påbörjas skall förnyad avvägning av dubbar /pålar/ på minst var femtionde meter genom sakkunnig person verkställas.

Förutom vad som bestämmes i synemännens utlåtande skall vid företagets utförande iakttagas:

att förefintliga gränsmärken ej genom arbetet må rubbas eller döljas, såvida icke dessförinnan genom vederbörlig lantmätares försorg nya märken blivit utsatta;

att förrättningens fixpunkter icke utan tvingande skäl må förstöras. Måste så ske, skall fixpunkten ifråga genom sakkunnig person ersättas med en ny sådan;

att de djupsiffror, som angivas i grävningstabeller, vilka komma att upprättas i samband med företagets utförande, äro beräknade i förhållande till de avvägda dubbarna;

att gränsdike bör grävas så, att gränsen och dikets mitt sammanfalla, där icke annorledes bestämmes;

att öppet dike, som icke går i gräns, i görligaste mån skall rätas, dock icke mer än att den gamla sektionen till fullo utnyttjas, utom i de fall, då helt nytt vattenavlopp föreskrivits;

att dikeskrökar ej må göras skarpa utan i möjligaste mån böra uträtas och avrundas;

att uppschaktad jord skall läggas minst 1,0 meter från blivande öppet avlopps kanter o ch med en släntlutning icke överstigande 1:1, varjämte nödiga öppningar för ytvattnets fram-

släppande genom upplagen skola anordnas;

att vägbana ej utan innehavarens medgivande må användas som upplagsplats för dikesjord;

att genomgrävd vägbana snarast möjligt skall återställas i fullgott skick;

att betongrören till företagets trummor och rörledningar godkännas endast under förutsättning att de underkastats vederbörande lantbruks-ingenjörs kontroll och därvid uppfyllt gällande normalbestämmelser ifråga om hållfasthet och täthet;

att brunnsringarna skola vara maskinstampade eller vibrerade;

att allenast sådana tegelrör må komma till användning, som uppfylla fordringarna uti av Sveriges Standardiseringskommission år 1937 fastställd standard för dräneringsrör av tegel;

att rörläggning skall utföras av vid dylika arbeten van och fullt kompetent person;

att rörledning ej må läggas direkt på berg eller stora stenar utan i förekommande fall på grusbädd;

att tegelrörsledningarna skola kopplas medelst betongrör i brunnarna;

att det första röret för de täckdikesstammar, som beräknas komma att utmynna i en brunn, efter tillsägelse av vederbörande brukare skall inkopplas vid anläggandet av brunnen ifråga;

att täckdikesstammar och sugdiken ej få inkopplas i betongrörsledningar. I tegelrörsledningar må inkoppling ske i samband med ledningens läggning; i annat fall skall inkopplingen ske i brunn;

att rören ej få helt täckas, förrän läggningen avsynats och godkänts;

att företagets trummor, brunnar och rörutlopp för att kunna godkännas skola utföras i full överensstämmelse med till förslaget hö-

rande ritningar;

att betongöga skall vara fabriksgjutet;

att slänten nedanför betongöga skall beklädas med häll av minimistorleken 0,40 x 0,60 x 0,25 meter;

att stenarna kring dagvattenbrunnar ej må vara större än 20 cm;

att, där rörtrumma lägges i öppet dike med rörledning under, fyllningen mellan rörledningen och rörtrumman skall bestå av grus;

att formarna till betonggjutningar skola vara av sådant virke och så konstruerade, att synliga betongytor bliva jämna;

att styrelsen under arbetets gång skall kontrollera alla betongarbwten;

att styrelsen skall kontrollera att endast väl impregnerat, fullgott material användes till företagets träbroar;

att träd, som stå närmare dikeskant eller förledning än 3 meter, genom markägarens försorg och på hans bekostnad skola bortskaffas, såvida icke markägaren med kontrollanten träffat särskild överenskommelse härutinnan;

att entreprenören ålägges att taga del av bestämmelserna i denna arbetsbeskrivning.

Förrättningens jämförelseplan har bestämts medelst följande fixpunkter:

Fixp.=+15,62 mtr, såsom kors i jordfast block, 40 meter höger punkt 2+50.

Fixp.=+15,45 mtr, såsom kors i jordfast block i vägkant höger punkt 4+60.

Fixp.=+15,74 mtr, såsom kors i jordfast block, 33 meter höger punkt 71.

Fixp.=+16,86 mtr, såsom kors i jordfast block i backkant, 36 meter vänster punkt 101+18.

Fixp. =+18,41 mtr, såsom kors i jordfast block intill väg, 114 meter höger punkt 112+50.

Fixp.=+18,29 mtr, såsom kors i jordfast block i backe, 50 meter höger punkt 112+63.

Fixp.=+18,35 mtr, såsom kors i jordfast block intill väg, 20 meter höger punkt 142+69.

Fixp.=+18,94 mtr. såsom kors i jordfast block i backkant, 120 meter vänster punkt 83+13.

Fixp.=+19,46 mtr, såsom överkant på gränsrör, 115 meter höger punkt 87+82.

Helde den 12 maj 1952.

lantbruksingenjör.

SPECIFIKATION

till räkning nr 4419 Li

å ersättning till statsverket enligt lantbruksingenjörstaxan (SFS nr 353/1945)

Förrättning eller uppdrag	Ersättning kr	öre	kr	öre
PLANLÄGGNING AV TORRLÄGGNINGSFÖRETAG HUVUDSAKLIGEN FÖR JORDBRUKSÄNDAMÅL.				
Planen upprättad i ~~utan~~ samband med syneförrättning enligt vattenlagen.				
Jordareal som beröres av förrättningen 70,97 ha.				
530 kr för 70 ha och 6:- kr för varje ha däröver	536	-		
1,8 % av 49.970:- kr, utgörande beräknad total anläggningskostnad	899	46		
2 % av ..... kr, utg. beräkn. kostn. för pumpstation m. utrustn.				
Summa:	1435	46	1435	46
För syneförrättning utan gode män utföres 80 % av ovanstående summa				
Timersättning: icke fullständigt förslag — alternativt förslag — planläggning som jämväl avser avledande av kloakvatten eller industriellt avloppsvatten.				
..... timmar à ..... kr för lantbruksingenjör				
..... » » ..... » » { extra ingenjör, ingenjörsaspirant, förste assistent, assistent eller tekniskt biträde				
..... » » ..... » » kansli-, kontors- eller skrivbiträde				
PLANLÄGGNING AV FÖRETAG HUVUDSAKLIGEN FÖR AVLEDANDE AV KLOAKVATTEN ELLER INDUSTRIELLT AVLOPPSVATTEN.				
Jordareal som beröres av förrättningen ..... ha.				
..... kr för ..... ha och ..... kr för varje ha däröver				
..... % av ..... kr, utgörande beräknad arbetskostnad				
2 % av ..... kr, utgörande beräknad materialkostnad				
4 % av ..... kr, utgörande beräknad kostnad för reningsanläggning				
5 kr för var och en av ..... st fastigheter				
FULLSTÄNDIG ARBETSLEDNING OCH KONTROLL AV FÖRETAG FÖR TORRLÄGGNING AV MARK.				
Företaget består helt / till övervägande delen av öppna / täckta avlopp. Beräknad arbetskostnad ..... kr.				
..... kr jämte ..... % av ..... kr				
1 % av ..... kr, utgörande beräknad materialkostnad				
Summa kronor:			1435	46

BRÖDERNA BJÖSTEEN, STHLM 75364

Redovisning av förrättningskostnader o. d.

(Blanketten är avsedd att användas även till sådant kostnadssammandrag, som skall bifogas betänkande rörande statsunderstöd.)

Ählemossens dikningsföretag av år 1952 i Götene köping av

(Företagets namn samt socken och län m. m.)

Skaraborgs län.

Datum		Utgiftspost	Verifikation	Bekommet förskott		Utbetalat av			
						förrättningsmannen		intressenter	
År och månad	Dag			kronor	öre	kronor	öre	kronor	öre
		Syneförrättning						1435	-
		Hantlangning						135	-
		Godemänskostnader	a					73	24
		Annonskostnader	b					49	60
		Inbindning	c					9	60
						Kronor		1702	44

Helde den 12 maj 1952.

[signature]

Kungl. Lantbruksstyrelsens formulär K 87 b.

4 1947. 6030.

STATENS REPRODUKTIONSANSTALT
112247

81.

Ver.a.

R Ä K N I N G.

2 st. dagtraktamenten à 14:- kr.	28:-
Reseersättning 28 km. à 38 öre (samåkning)	10:64
Summa kr.	38:64

Kvitteras

Helde den 12 maj 1952.

Simon Larsson

Reseersättning 20 km. à 33 öre	6:60
2 st. dagtraktamenten à 14:- kr.	28:-
Summa kr.	34:60

Kvitteras

Helde den 12 maj 1952.

Gustaf Linnsen

Attesteras:

[illegible]

82.

Skara den 1/10 1951 Ver.b.

TELEFONER:
ANNONSKONTORET 115 09
TRYCKSAKSAVD. 109 09
REDAKTIONEN 10114 10914
LINJEVÄLJARE

SKARABORGS LÄNS TIDNING

Grundad 1884

SKARA TIDNING

Grundad 1813

POSTFACK 172
TELEGRAMADRESS: TIDNINGEN
POSTGIRO 30 170

MEDLEM AV FÖRENADE LANDSORTSTIDNINGAR

LÄNETS MEST SPRIDDA TIDNING OCH FÖRDELAKTIGASTE ANNONSBLAD

UTKOMMER MÅNDAGAR, ONSDAGAR OCH FREDAGAR

Herr Olle Bergman,
Helde, Götene.

DEBET

Datum	Nr	För annons ang.	Antal ggr	Antal mm.	
19 51					
1/10	6573	Kungörelse	1	100	24:00
			Kronor		24:00
			+ porto		-:20
				Kr.	24:20

BETALT
SKARA den 13/10 1951
SKARABORGS LÄNS TIDNING
SKARA TIDNING

Räkning likvideras senast 30 dagar efter dess mottagande, i annat fall förverkas event. rabatt.

Vid likvids insändande torde räkningens fol.- eller annonsnummer uppgivas.

83.

Skara den

Ver.b.

TELEFONER:
ANNONSKONTORET TRYCKSAKSAVD. 11509 10909
REDAKTIONEN 10114 10914
LINJEVÄLJARE

MEDLEM AV FÖRENADE LANDSORTSTIDNINGAR

SKARABORGS LÄNS TIDNING

Grundad 1884

SKARA TIDNING

Grundad 1813

POSTFACK 172
TELEGRAMADRESS: TIDNINGEN
POSTGIRO 30 170

LÄNETS MEST SPRIDDA TIDNING OCH FÖRDELAKTIGASTE ANNONSBLAD

UTKOMMER MÅNDAGAR, ONSDAGAR OCH FREDAGAR

Lantbr. Olle Bergman,
Helde.
Götene.

DEBET

Datum	Nr	För annons ang.	Antal ggr	Antal mm.	
19 52					
28/4	3175	Kungörelse	1	90	25:20
		Kronor			25:20
				+ porto	-:20
				Kr.	25:40

Betald d. 12/5 1952

Räkning likvideras senast 30 dagar efter dess mottagande, i annat fall förverkas event. rabatt.

Vid likvids insändande torde räkningens fol.- eller annonsnummer uppgivas.

84. Ver. C.

UTFÖR BESTÄLLNINGAR AV:
RÄKENSKAPSBÖCKER
AV ALLA SLAG
LÖSBLAD & KORTREGISTER
ALLA FORMAT. ETT VÄLSORTERAT LAGER AV KONTORSBÖCKER
PAGINERING & NUMRERING
MED STÖRSTA NOGGRANNHET
BINDNING AV LÄSEBÖCKER
ENKLA SOM MERA DYRBARA BAND
BINDNING AV HANDLINGAR
(S. K. LUNTOR)
PORTFÖLJ- och KARTONG-ARBETEN
MONTERINGSARBETEN
SÅSOM SCHATULLER, ETUIER M. M.
UPPFODRING & FERNISSNING
AV TABELLER OCH KARTOR
LOKAL: **DROTTNINGG. 23, 1 TR.**
RIKSTELEFON 10281. ETABL. 1837
POSTGIRO 73527

C. G. DAHLINS EFTR.

(Silfverberg & Glaes)

Bokbinderi & Kontorsboksfabrik

KARLSTAD

Karlstad den
14/6 1952

Åhlemossens dikningsföretag,

DEBET

Inb. 2 band handlingar	å 4:80	9:60
	Kronor	9:60

Kvitteras
Karlstad den 14/6 1952
C. G. Dahlins Eftr.
Silfverberg & Glaes
genom