Akt nr:

R-E1a-1783

AU$R-E1a-1783

Västerbygdens Vattendomstol
-2 JAN 1928
Kungl. Lantbruksstyrelsens Kulturtekniska Byrå
F 350
R 2·1783

Handlingar röran de

TUBBETORPS DIKNINGSFÖRETAG AV ÅR 1926

inom Stenums socken av Skaraborgs län;

Upprättade vid laga syneförrättning åren

1925- 1926 av

Sven Hallin
Statens e. lantbruksingenjör.

Innehåller
36 paginerade sidor
8 ritningar
2 arvodesräkningar

Vattenbyggnadsområde nr 111 Lidan: Tåsan (2)
I. B III. 16

2 ritningar

Fubbekorps dikningsföretag av år 1926

avseende torrläggning av mark tillhörande

Fubbekorps ö Vasen

i Hxenums socken, Skaraborgs län;

Förslaget upprättat vid laga syneförrättning åren 1925-26 av

Ivar Hallin

Statens e. lantbruksingenjör.

Längdskala = 1:4000.

100 0 100 200 300 400 500 m.

ARKIVETS Nr 001

R 2-1783

R-E1a-1783 (1)

ARVODESRÄKNING

för syneförrättning enligt 10 kapitlet vattenlagen angående torrläggning av vattensk[illegible]de maelver tillhörande Dubbeltorp och Ryen uti Stenunno socken, Skaraborgs län;

upprättad enligt nedanstående §§ i lantbruksingenjörstaxan av den 31 december 1920.

År och månad	dag	Arbete	Antal	à kr.	Kr.	öre	Kr.	öre
1	2	3	4	5	6		7	
		Kallelser och kungörelser, § 5 st.	3	0,50	1	50	1	50
		Ägomätning, 1:4000, §§ 6—9,						
		a) mätningsområdets gränser enl. tariff I,						
		1) i åker, raklinje km.		1,50				
		kroklinje „	3,40	3,00	10	20		
		i annan mark, raklinje „		3,00				
		kroklinje „	4.60	6,00	27	60		
		2) strandsträckor utefter mindre vattendrag, bredd 10—15 meter „						
		i åker, raklinje „		1,00				
		kroklinje „		2,00				
		i annan mark, raklinje „		2,00				
		kroklinje „		5,00				
		3) strandsträckor utefter sjö och vattendrag med bredd över 15 m.						
		i åker, raklinje km.		3,00				
		kroklinje „		5,00				
		i annan mark, raklinje „		5,00				
		kroklinje „		11,00				
		b) mätningsområdets ägofigurer enl. tariff II						
		16.82 *har åker, medelareal* 0.22 har	16.82	1.06	17	83		
		ägofigurer st.	77	0.17	13	09		
		16.80 *har äng och odlingsmark, medelareal* 0.38 har	16.80	0.58	9	74		
		ägofigurer st.	44	0.18	7	92	86	38
		har annan mark, medelareal har						
		ägofigurer st.						
		har impediment och högländ mark, medelareal har						
		ägofigurer st.						
		S:a 33.64 *har* S:a 121 st.						
		c) inmätning av vattenavlopp (utan samband med avmätning av kringliggande mark) enl. tariff III m. en medelbredd av m.						
		i åker o. d., raklinje km.						
		kroklinje „						
		i annan mark, raklinje „						
		kroklinje „						
		Överföres					87	88

1	2	3		4	5	6	7
		Överfört					87 88
		d) första regalarket				4 —	
		övriga regalark	st.	2	1,00	2 -	6 -
1925		**Avvägning:**					
Okt.	20-23	a) avvägning, längdmätning o. d. § 44, mom. 4	dagar	3	12,00	36 -	
		b) ytavvägning, § 11, mom. 1, tariff IV,					
		i öppen mark, medelantal 6 punkter pr har	har	16.82	0,52	8 75	
		avvägda punkter	st.	110	0,04	4 40	
		i annan mark, medelantal 6 punkter pr har	har	16.80	1.04	17 47	
		avvägda punkter	st.	105	0,08	8 40	
		c) begränsningskurva, § 11, mom. 2,					
		i öppen mark	km.	3.40	2,50	8 50	
		i annan mark	„	4.60	5,00	23 -	106 52
		Arealuträkning, § 13, tariff V,					
		121 ägofigurer, medelareal 0,27 har	st.	121	005	6 05	
			har	33.62	0,10	3 36	9 41
		Ägobeskrivning, § 14,					
		ägofigurer	st.	121	0,03	3 63	3 63
1925		**Markvärdering**,					
Dec.	4	a) uppskattning och värdering, § 44, mom. 5	dagar	½	12,00	6 -	
		b) gradtabell, kurva, § 17, mom. 1,					
		för första kilometern				4 —	
		för övriga kilometer	st.	1.85	1,50	2 77	
		c) uträkning av värde pr ytenhet, § 17, mom. 2					
		värdetal	st.	121	0,06	7 26	
		d) uträkning av förbättringsvärdet, § 18					
		ägofigurer	st.	121	0,12	14 52	34 55
		Längdprofil, § 20,					
		a) uppritning enl. tariff VI,					
		1) nytt avlopp	km.		3,00		
		2) befintligt avlopp	„	3.05	3,50	10 68	
		b) antal blad	st.	2	3,00	6 -	16 68
		Hydrografisk utredning, § 24,					
		grundbelopp Nederbördsområden	st.	2	2:-	4 -	4 -
		tillägg	~~km.~~		~~0,02~~		
		Dimensionsberäkning, § 25,					
		a) öppet avlopp	km.	2.50	3,50	8 75	
		tillägg för särskild beräkning,					
		dels	km.		1,00		
		„ för våta sektionsarean vid h. v. y. 0,50 kr. pr m²					
		nämligen m² sektion på	km.				
		„ „ „	„				
		„ „ „	„				
		Överföres				8 75	268 67

L Ö S E N

för avskrift av handlingar och kopior av ritningar upprättade vid laga syn angående torrläggning av vattensjuka marker tillhörande Dubbetorp och Vaven i Stenum s:n *fastställd enligt nedanstående §§ i lantbruksingenjörstaxan av den 31 december 1920.*

A r b e t e	Antal	à pris kr.	Kr.	öre	Kr.	öre
1	2	3	4		5	
Kopia av plankartan, § 49,						
1) 1:sta regalarket	1		7	—		
övriga regalark st.		1,75				
2) efter kartans skala och ägofigurernas medelareal, tariff VII,						
skalan 1: 4000, medelareal har, ägofigurer st.	121	0.07	8	47		
har	33.69	0,14	4	70		
höjning för handkopia å ritpapper, 25 %			3	50		
3) insättning av höjdlägestal st.	215	0,02	4	30		
„ „ kanaler och diken, grundbelopp			1	75		
tillägg för varje cm. verkligt mått å kartan cm.	71	0,05	3	55		
Kopia av längdprofil, tvärsektioner samt förslag till broar och trummor å ritpapper, § 52,						
1) enligt tariff VIII i skala 1: 4000,						
nytt avlopp km.		5,00				
ändring av befintligt avlopp „	3.05	6,00	18	30		
2) tvärsektioner, orginalritningens belopp med 30 % förhöjning			10	14		
3) broar och trummor, orginalritningens belopp med 30 % förhöjning			6	50		
4) för varje med rubrik, skalor o. d. försett blad						
längprofilritningar, tvärsektions- och broritningar st.	1	~~4:-~~ 3,00	4	-		
tvärsektions- och broritningar „		5,00			72	21
nedsättning för kopia å kalkerväv 25 %						
Avskrift av syneförhandlingarne, § 55 sid.	33	0,75	24	75	24	75
Summa kronor					96	96

Den, som icke åtnöjes med denna räkning äger att inom tre månader från nedanstående dag klander därå anställa genom stämning till

Valle *häradsrätt.*

Dubbetorp *den* 19 Jan. 1926

Sven Hallin

Statens lantbruksingenjör.

Kronor ..... *kvitterads:*

..... *den* ..... 19.....

Statens lantbruksingenjör.

1	2	3	4	5	6	7
		Överfört			8 75	968 67
		b) täckt ledning,				
		1) inre diameter intill 20 cm. km.	1	6,00	6 –	
		2) „ „ över „ „		10,00		14 75
		Tvärsektion, § 22,				
		vid upptagning av nytt avlopp st.	7	0,15	1 05	
		„ utvidgning av befintligt avlopp „	27	0,25	6 75	7 80
		tillägg för m² av våta sektionsarean vid h. v. y.				
		nämligen m² för st.				
		„ „ „				
		„ „ „				
		Inritning å plankartan av avlopp och vallar, § 27,				
		grundbelopp			1 –	
		tillägg för varje cm. verkligt mått å kartan cm.	71	0,03	2 13	3 13
		Arbetsbeskrivning, § 28,				
		1:sta sidan			3 –	
		tillägg för övriga sidor st.	2	2,00	4 –	7 –
		Kostnadsberäkning, § 29,				
		a) vid upptagning av nytt avlopp km.		2,50		
		därjämte 25 öre pr m² av våta sektionsarean vid h. v. y.				
		nämligen m² sektion på km.				
		m² sektion på „				
		m² sektion på „				
		b) vid utvidgning av befintligt avlopp „	2,85	4,00	11 40	
		därjämte 50 öre pr m² av våta sektionsarean vid h. v. y.				
		nämligen:				
		m² sektion på km.				
		m² sektion på „				
		m² sektion på „				
		c) av kostnadsförslagets slutsumma 0,1 %o (broar inberäknat)			9 77	21 17
		Förslag till brobyggnad, § 34,				
		a) enkel bro,				
		1) kostnadsberäkning st.		3,00		
		2) ritarbetet „		3,00		
		b) annan bro i två projektioner,				
		1) dimensionsberäkningar st.		8,00		
		2) för ritarbetet, 1:— kr. pr m. teoretisk spännvidd „				
		Förslag till trumma, § 36,				
		a) enkel trumma i två projektioner st.	1	5,00	5 –	5 –
		b) detaljerad kostnadsberäkning „		3,00		
		Överföres				327 52

1	2	3	4	5	6	7
		Överfört				327 57
		Införande av höjdsiffror å plankartan, § 39,				
		höjdlägestal st.	215	0,01	2 15	2 15
		Utlåtande och betänkande, § 43,				
		sid.	7	3,00	21 -	21 -
		Ersättningslängd, § 42,				
		grundbelopp			1 50	
1925		varje ersättningsbelopp st.	10	0,25	2 50	4 00
Dec.	14	**Sammanträden o. upprättande av protokoll**, § 44, mom. 1, dagar	½	12,00	6 -	
1926 Jan.	19		1	"	12 -	18 -
		Särskild utredning, § 44, mom. 2, dagar		12,00		
1926 Jan.	15	**Kostnadsfördelningslängds upprättande**, § 44, mom. 14, „	½	12,00	6 -	6 -
1925 Okt.	31	**Utredning å länets lantmäterikontor rörande fastighetsgränser, jordregistnummer o. d.**, § 44, mom. 15, dagar	1	12,00	12 -	12 -
		Summa kronor				390 67
		Övriga förrättningskostnader,				
		Lösen av förordnandet jämte kommissionärsarvode			7 -	
		Annonskostnader ang. sammanträden				
		Inbindning av förrättningshandlingarne och uppklistring av kartorna på vår			4 -	11 -
		Arvode till biträdande förrättningsmannen				
		„ „ „ gode männen enligt egna räkningar				65 80
		Ersättning för hantlangning, materialier o. d. dagar	12	4.-		48 -
		Summa kronor				124 80
		Sammandrag.				
		Förrättningsmannens arvode				390 67
		Övriga förrättningskostnader				124 80
		Summa kronor				515 47

Den, som icke åtnöjes med denna räkning äger att inom tre månader från nedanstående dag klander därå anställa genom stämning till Malle *häradsrätt.*

Trubbetorp *den* 19 Jan *19*26

Sven Hamm

Statens lantbruksingenjör.

Att sakägarne erhållit en med denna lika lydande räkning betygar:

Karl Ringstrand. Axel Persson

Kronor ..... *kvitteras:*

..... *den* ..... *19* .....

Statens lantbruksingenjör.

Protokoll vid syneförrättning enligt Vattenlagen för torrläggning av mark tillhörande Tubbetorps samt lägenheten Vatten i Stenums socken av Skaraborgs län.

Den 4 december 1925 å Tubbetorps

Till sammanträde denna dag hade sakägarna kallats genom underrättelse, som delgivits i den för stämning stadgade ordning, bilaga A.

Närvarande

Undertecknad, statens e. lantbruksingenjör och förrättningsman samt gode männen Karl Wingstrand i Högtorp och Axel Persson, Gällkvist.

Sökanden F. G. Hansson ägare till nummer 1 mtl Tubbetorps 1/1
" 1 " " 2/1
" 1 " " Strödgård 3/1
" 1 " " Lillegård 4/1
" 1/2 " Fattigen stora 1/1
" 1/4 " -"- lilla 3/1 samt
lägenheten Lilla Tubbetorps 1/1

§ 1

Upplästes det för förrättningsmannen utfärdade förordnandet, som fanns tydligt enligt bilaga B.

§ 2

Något jäv emot syneförrättningsmannen

kunde ej utrönas.

§ 3

Föreslades den vid förrättningen upprättade plankartan över det vattenskadade området samt profil över avlagsen därifrån.

§ 4

Sökanden till förrättningen yrkade att föreslagna avlopp skulle uppgrävas och fördjupas så att den försämring beträffande vattnets tillrinning åker jorden kunde på tillfredsställande sätt tillgodogöras samt att kostnaderna därför skulle fördelas efter vattenlagens föreskrifter.

§ 5

Som intet vidare fanns att till protokollet anteckna förklarades ~~förrättningen avslutad~~ sammanträdet upplöst med tillkännagivande att syneförrättningsmannen kommer att verkställa den för kostnadernas fördelning erforderliga jordnivellementen varefter, sedan förslag till delägarna utsänts, nytt sammanträde kommer att hållas å samma ställe som dagens tisdagen den 19 jan. 1926 kl. 11 20 fm. och kommer nya uppsägningar att tillställas delägarna.

Ort och tid som ovan

I tjänsten

Sven Hallin

Karl Wingstrand. Axel Persson

Den 19 januari 1926 å Tubbetorp.

Närvarande: Föreståndande Synemän och följande sökägare:
F. G. Hansson i Tubbetorp med undertecknade Oskar Broberg, som genom köp från Karl Andersson blivit ägare av lägenheten Vasen.

§ 6.
Föreslades det sedan första sammanträdet upprättade justeringsförslaget med tillkommande ändringar.

§ 7
Upplästes synemännens utlåtande, som nedan lyder enligt bilaga G.

§ 8
Att mottaga och införa till förrättningen hörande kartor och handlingar samt att sammankalla delägarna att besluta i förrättningens angelägenheter utsågo Synemännen F. G. Hansson å Tubbetorp.

§ 9
I fråga om kostnaderna för syneförrättningen hänvisades till arvodesräkningen, varav ett exemplar överlämnades till sökanden.

§ 10
Som intet vidare fanns att till protokollet anteckna, förklarades förrättningen avslutad och sammanträdet upplöst.

Ort och

4.

Att som ovan.
7 Gästen
Brudfallin

Bivaande gode män:
Karl Wingstrand Abel Persson

Bilaga A 5.

Underrättelse.

För torrläggning av vattenskadade marker tillhörande Tubbetorp samt lägenheten Vaseh i Stenums socken av Skaraborgs län genom uppgrävning av avloppsdiken kommer syneförrättning enligt vattenlagen att handläggas vid sammanträde hos F. G. Hansson å Tubbetorp fredagen den 4 december 1925 kl. 11,30 fm., då vederbörande sakägare hava att tillstädeskomma för utförande av sin talan.

I tjänsten:

Sven Hallin

Statens e. lantbruksingeniör.

Att förestående underrättelse blivit mig delgiven den 26 november 1925 erkännes:

Karl Andersson

Delgivningen och namnteckningen bestyrkes:

P. J. Palm

~~Stämningsman.~~

Tjänstgörande

D. V. S. N:o 33-14
1925

Bilaga B.

Resolution.

Extra lantbruksingenjören Sven Hallin

_____, varder härigenom förordnad att, därest laga hinder ej möter, den i bilagda ansökning omförmälda förrättning i laga ordning verkställa; blivande denna resolution översänd till förrättningsmannen, som har att över mottagandet härav skyndsamt hit insända bevis.

Mariestad å landskansliet den 28 oktober 1925.

På Länsstyrelsens vägnar:

Elias Holmberg

Stämpel ~~Tre~~ Fem kronor.

Kungl. Lantbruksstyrelsen.

8601

7.

SKARABORGS LÄNS
26 OKT. 1925
LANDSKANSLI

Till

Länsstyrelsen i Mariestad.

Hos Kungl. Lantbruksstyrelsen har Ni anhållit, att Styrelsen ville avgiva yttrande

dels rörande förordnande av förrättningsman för verkställande av syneförrättning enligt vattenlagen för torrläggning av vattenskadade marker tillhörande

1/ Tubbetorp i Stenums socken,

2/ Per Andersgården m.fl. i Norra Vånga och Öttums socknar och

3/ Valla Vestergården m.fl. i Fägre och Trästena socknar,

dels ock angående överflyttande på extra lantbruksingenjören S. Hallin av ett lantbruksingenjören G. Sjöberg den 16 november 1923 meddelat förordnande att förrätta syn enligt vattenlagen i och för uppgrävning av avloppsdike å marker tillhörande Lunne, Östergård m.fl. i Gällunda socken, allt inom Skaraborgs län.

Med anledning härav får Lantbruksstyrelsen meddela, att förordnandenatt utföra ifrågavarande förrättningar synas böra utfärdas för extra lantbruksingenjören S. Hallin.

.//. I ärendet överlämnade handlingar återställas härjämte.

Stockholm den 17 oktober 1925.

D. o. V. N:r 33-14.

1925.

SKARABORGS LÄNS
5 - OKT. 1925
LANDSKANSLI

Till Konungens Befallningshavande i Skaraborgs län.

Undertecknad anhåller härmed vördsamt om förordnande för statens e. lantbruksingeniör S. Hallin att jämlikt bestämmelserna i gällande vattenlag handlägga syneförrättning för torrläggning av mark tillhörande Tubbetorp i Stenums socken. Av förrättningen torde dessutom lägenheten Vasen komma att beröras.

Meddelande angående förrättningen torde ställas till undertecknad, adress Tubbetorp per Skara.

Tubbetorp den 1 oktober 1925.

F. Larsson

D.-N:r 15631
Inkom till
K. Landtbruksstyrelsen
den 9 OKT. 1925

Resolution.

Remitteras till Kungl. Landtbruksstyrelsen, som behagade tillämna angiven tjänsteman att handlägga förrättningen.

Mariestad å Landshövdingehuset den 7 oktober 1925.

På Länsstyrelsens vägnar:

Areal								Nuvarande värde			Blivande värde			Förbättringsvärde		
Åker		Äng och odlingsmark		Annan duglig mark		Impediment och högl. mark		pr har	pr ägofigur		pr har	pr ägofigur		pr har	pr ägofigur	
Har	ar	Har	ar	Har	ar	Har	ar	Kr.	Kr.	öre	Kr.	Kr.	öre	Kr.	Kr.	öre
7		8		9		10		11	12		13	14		15	16	

Bilaga Litt. C.

Beskrivnings- och värderingsplånad

Socken, by och hemman	Registernummer	Littera å kartan	Mantal	Ägofigurens nummer	Delägares namn, hemvist m. m. samt ägobeskrivning
1	2	3	4	5	6
Stenums socken					
Vasen	1'		oos		Karl Andersson
				1	åker
				2	"
				3	äng
				4	åker
				5	"
				6	äng
				7	"
				8	åker
				9	"
				10	"
				11	äng
				12	"
					Summa:
Tubbetorp					F. G. Hansson
(bestående av följande				13	åker
oskiftade jordfastigheter)				14	"
Tubbetorp	1'		1	15	"
"	2'		1	16	"
" Arvid	3'		1	17	"
" Lillegården	4'		1	18	"
Fosthagen Lilla	1'		1/4	19	"
" Stora	3'		1/2	20	"
Lilla Tubbetorp	1'		oos	21	"
				22	"
				23	äng
				24	"
				25	"
				26	"
					Överföres

Areal								Nuvarande värde			Blivande värde			Förbättringsvärde		
Åker		Äng och odlingsmark		Annan duglig mark		Impediment och högl. mark		pr har	pr ägofigur		pr har	pr ägofigur		pr har	pr ägofigur	
Har	ar	Har	ar	Har	ar	Har	ar	Kr.	Kr.	öre	Kr.	Kr.	öre	Kr.	Kr.	öre
7		8		9		10		11	12		13	14		15	16	
	08							500:-	40	-	800	64	-	300:-	24	-
	18							550:-	99	-	1000	180	-	4.50	81	-
			42					150:-	63	-	300	126	-	1.50	63	-
	04							700:-	28	-	800	32	-	1:00	4	-
	10							600:-	60	-	"	80	-	2:00	20	-
			02					250:-	5	-	500	10	-	2.50	5	-
			01					250:-	2	50	500	5	-	2.50	2	50
	08							600:-	48	-	1000	80	-	4:00	32	-
	15							750:-	112	50	"	150	-	2.50	37	50
	14							550:-	77	-	"	140	-	4.50	63	-
			18					550:-	99	-	800	144	-	2.50	45	-
			38					400	152	-	"	304	-	4:00	152	-
	77	1	01						786	00		1315	-		529	00
	91							650:-	591	50	1000	910	-	3.50	318	50
	47							550:-	258	50	"	470	-	4.50	211	50
	11							550:-	60	50	"	110	-	4.50	49	50
	13							550:-	71	50	"	130	-	4.50	58	50
	03							550:-	16	50	"	30	-	4.50	13	50
	32							550:-	176	-	"	320	-	4.50	144	-
	30							750:-	225	-	"	300	-	2.50	75	-
	20							1000	200	-	"	200	-	000	00	-
	37							650	240	50	"	370	-	3.50	129	50
	38							450	171	-	"	380	-	5.50	209	-
			02					450	9	-	500	10	-	0.50	1	-
			10					350	35	-	"	50	-	1.50	15	-
			17					200	34	-	300	51	-	1.-00	17	-
			30					200	60	-	"	90	-	1.00	30	-
3	72		59						2149	00		3421	00		1272	00

VÄSTGÖTATRYCKERIET, HAGERBONN & STENBÄCK, SKARA

Socken, by och hemman	Registernummer	Littera å kartan	Mantal	Ägofigurens nummer	Delägares namn, hemvist m. m. samt ägobeskrivning
1	2	3	4	5	6
					Överfört
				27.	äng
				28.	åker
				29.	äng
				30.	"
				31.	"
				32.	"
				32a	åker
				33	äng
				33a	åker
				34	"
				35	äng
				36.	åker
				37.	"
				38.	"
				39.	"
				40.	äng
				41	åker
				42.	äng
				43	åker
				44.	"
				45	"
				46.	"
				47.	äng
				48.	åker
				49.	"
				50	äng
				51	åker
				52	äng
				53	"
				54	åker
					Överföres

Areal								Nuvarande värde			Blivande värde			Förbättringsvärde		
Åker		Äng och odlingsmark		Annan duglig mark		Impediment och högl. mark		pr har	pr ägofigur		pr har	pr ägofigur		pr har	pr ägofigur	
Har	ar	Har	ar	Har	ar	Har	ar	Kr.	Kr.	öre	Kr.	Kr.	öre	Kr.	Kr.	öre
7		8		9		10		11	12		13	14		15	16	
3	22		59						2.149	-		3.421	-		1.272	-
			24					400	96	-	800	192	-	4.00	96	-
	50							450	225	-	1.000	500	-	5.50	275	-
			20					250	50	-	500	100	-	2.50	50	-
			40					300	120	-	600	240	-	3.00	120	-
			25					250	62	50	500	125	-	2.50	62	50
			82					250	205	-	"	410	-	2.50	205	-
	05							650	32	50	1000	50	-	3.50	17	50
			69					150	103	50	500	345	-	3.50	241	50
	03							650	19	50	1000	30	-	3.50	10	50
	23							550	126	50	1.200	276	-	6.50	149	50
			02					350	7	-	500	10	-	1.50	3	-
	10							550	55	-	1.200	120	-	6.50	65	-
	09							550	49	50	"	108	-	6.50	58	50
	06							550	33	-	"	72	-	6.50	39	-
	13							800	104	-	"	156	-	4.00	52	-
			19					250	47	50	500	95	-	2.50	47	50
	83							700	581	-	1.200	996	-	5.00	415	-
			38					300	114	-	500	190	-	2.00	76	-
	05							800	40	-	1.200	60	-	4.00	20	-
	15							700	105	-	"	180	-	5.00	75	-
	23							800	184	-	"	276	-	4.00	92	-
	12							800	96	-	"	144	-	4.00	48	-
			25					700	175	-	"	300	-	5.00	125	-
	10							350	35	-	500	50	-	1.50	15	-
	10							800	80	-	1.200	120	-	4.00	40	-
			11					450	27	50	500	55	-	2.50	27	50
	08							900	72	-	1.200	96	-	3.00	24	-
			75					400	300	-	1200	900	-	8.00	600	-
			68					150	102	-	500	340	-	3.50	238	-
	22							500	110	-	800	176	-	3.00	66	-
6	29	5	57						5.507	00		10.133	-		4.626	00

VÄSTGÖTATRYCKERIET, HAGERBONN & STENBÄCK, SKARA

Socken, by och hemman	Registernummer	Littera å kartan	Mantal	Ägofigurens nummer	Delägares namn, hemvist m. m. samt ägobeskrivning
1	2	3	4	5	6
					Överfört.
				55	åker
				56	äng
				57.	"
				58	"
				59	"
				60.	"
				61	"
				62	"
				63	"
				64	"
				65	"
				66	åker
				67	äng
				68	åker
				69	"
				70.	"
				71	"
				72.	"
				73	äng
				74	"
				75.	åker
				76.	"
				77.	"
				78.	"
				79	"
				80	"
				81	"
				82	"
				83	"
				84	"

Överföres

Areal								Nuvarande värde			Blivande värde			Förbättringsvärde		
Åker		Äng och odlingsmark		Annan duglig mark		Impediment och högl. mark		pr har	pr ägofigur		pr har	pr ägofigur		pr har	pr ägofigur	
Har	ar	Har	ar	Har	ar	Har	ar	Kr.	Kr.	öre	Kr.	Kr.	öre	Kr.	Kr.	öre
7		8		9		10		11	12		13	14		15	16	
6	29	5	57						5.507	-		10.133	-	-	4.626	-
	23							350	80	50	800	184	-	4.50	103	50
		1	08					250	270	-	500	540	-	2.50	270	-
		1	40					250	350	-	700	980	-	4.50	630	-
			77					250	192	50	800	616	-	5.50	423	50
			10					150	15	-	400	40	-	2.50	25	-
			14					150	21	-	"	56	-	2.50	35	-
			07					300	21	-	"	28	-	100	7	-
			07					300	21	-	"	28	-	100	7	-
			30					450	135	-	800	240	-	3.50	105	-
			30					450	135	-	"	240	-	3.50	105	-
			16					400	64	-	"	128	-	400	64	-
	16							400	64	-	900	144	-	500	80	-
			68					400	272	-	700	476	-	300	204	-
	27							550	148	50	900	243	-	3.50	94	50
	28							550	154	-	"	252	-	3.50	98	-
	32							500	160	-	"	288	-	400	128	-
	10							550	55	-	"	90	-	3.50	35	-
	27							550	148	50	"	243	-	3.50	94	50
			11					450	49	50	700	77	-	2.50	27	50
		2	62					400	1.048	-	"	1.834	-	300	786	-
	29							450	130	50	900	261	-	4.50	130	50
	26							400	104	-	"	234	-	500	130	-
	23							400	92	-	"	207	-	500	115	-
	23							500	115	-	"	207	-	400	92	-
	15							300	75	-	"	135	-	400	60	-
	39							500	195	-	"	351	-	400	156	-
	42							500	210	-	"	378	-	400	168	-
	52							500	260	-	"	468	-	400	208	-
	55							500	275	-	"	495	-	400	220	-
	15							500	75	-	800	120	-	300	45	-
11	11	13	37						10.443	00		19.716	-		9.273	00

VÄSTGÖTATRYCKERIET, HAGERBONN & STENBÄCK, SKARA

Socken, by och hemman	Registernummer	Littera å kartan	Mantal	Ägofigurens nummer	Delägares namn, hemvist m. m. samt ägobeskrivning
1	2	3	4	5	6
					Överfört
				85	åker
				86	"
				87	"
				88	äng
				89	åker
				90	"
				91	"
				92	"
				93	"
				94	äng
				95	åker
				96	"
				97	"
				98	"
				99	"
				100	"
				101	äng
				102	"
				103	"
				104	"
				105	"
				106	åker
				107	"
				108	"
				109	"
				110	"
				111	"
				112	äng
				113	åker
				114	"
					Överföres.

Areal								Nuvarande värde			Blivande värde			Förbättringsvärde		
Åker		Äng och odlingsmark		Annan duglig mark		Impediment och högl. mark		pr har	pr ägofigur		pr har	pr ägofigur		pr har	pr ägofigur	
Har	ar	Har	ar	Har	ar	Har	ar	Kr.	Kr.	öre	Kr.	Kr.	öre	Kr.	Kr.	öre
7		8		9		10		11	12		13	14		15	16	
11	11	13	37						10.443	-		19.716	-		9.273	-
	25							450	112	50	800	200	-	3.50	87	50
	22							400	88	-	"	176	-	400	88	-
	20							400	80	-	"	160	-	400	80	-
			06					300	18	-	500	30	-	200	12	-
	12							350	42	-	800	96	-	4.50	54	-
	17							350	59	50	"	136	-	4.50	76	50
	09							400	36	-	"	72	-	400	36	-
	09							400	36	-	"	72	-	400	36	-
	10							350	35	-	"	80	-	4.50	45	-
		1	11					300	333	-	600	666	-	300	333	-
	15							400	60	-	800	120	-	400	60	-
	17							400	68	-	"	136	-	400	68	-
	27							300	81	-	"	216	-	500	135	-
	35							300	105	-	"	280	-	500	175	-
	38							300	114	-	"	304	-	500	190	-
	20							350	70	-	"	160	-	4.50	90	-
			44					350	154	-	700	308	-	3.50	154	-
			10					250	25	-	500	50	-	2.50	25	-
			09					250	22	50	"	45	-	2.50	22	50
			20					200	40	-	400	80	-	2.00	40	-
			31					250	77	50	500	155	-	2.50	77	50
	15							350	52	50	800	120	-	4.50	67	50
	15							350	52	50	"	120	-	4.50	67	50
	14							350	49	-	"	112	-	4.50	63	-
	10							350	35	-	"	80	-	4.50	45	-
	12							350	42	-	"	96	-	4.50	54	-
	10							350	35	-	"	80	-	4.50	45	-
			02					250	5	-	500	10	-	2.50	5	-
	25							350	87	50	800	200	-	4.50	112	50
	08							350	28	-	"	64	-	4.50	36	-
149	15	7	0						12486	50		24140	00		11.653	50

VÄSTGÖTATRYCKERIET, HAGERBOHN & STENBÄCK, SKARA

Socken, by och hemman	Registernummer	Littera å kartan	Mantal	Ägofigurens nummer	Delägares namn, hemvist m. m. samt ägobeskrivning
1	2	3	4	5	6
					Överfört
				115	äng
				116	åker
				117	"
				118	"
				119	"
					Summa:
					Sammandrag
Vasen	1'		ar	1-12,	Karl Andersson
Tubbetorps				13-119	F. O. Hansson
					Summa:

Areal								Nuvarande värde			Blivande värde			Förbättringsvärde		
Åker		Äng och odlingsmark		Annan duglig mark		Impediment och högl. mark		pr har	pr ägofigur		pr har	pr ägofigur		pr har	pr ägofigur	
Har	ar	Har	ar	Har	ar	Har	ar	Kr.	Kr.	öre	Kr.	Kr.	öre	Kr.	Kr.	öre
7		8		9		10		11	12		13	14		15	16	
14	96	15	70						12.486	50		24.140	00		11.653	50
			09					250	22	50	500	45	–	2.50	22	50
	25							400	100	–	800	200	–	400	100	–
	36							350	126	–	"	288	–	4.50	162	–
	31							350	108	50	"	248	–	4.50	139	50
	17							350	59	50	"	136	–	4.50	76	50
1	605	15	79						12.903	00		25.057	00		12.154	00
	77		101						786	00		1.315	00		529	00
16	05	15	79						12.903	00		25.057	00		12.154	00
16	82	16	80						13.689	00		26.372	00		12.683	00

Vittsjö den 19 Juli 1926

Karl Wingstrand.
Axel Persson

VÄSTGÖTATRYCKERIET, HABERGINN & STENSÅCK, SKARA

Areal								Nuvarande värde			Blivande värde			Förbättringsvärde		
Åker		Äng och odlingsmark		Annan duglig mark		Impediment och högl. mark		pr har	pr ägofigur		pr har	pr ägofigur		pr har	pr ägofigur	
Har	ar	Har	ar	Har	ar	Har	ar	Kr.	Kr.	öre	Kr.	Kr.	öre	Kr.	Kr.	öre
7		8		9		10		11	12		13	14		15	16	

VÄSTGÖTATRYCKERIET, HAGERDONN & STENBÄCK, SKARA

Areal								Nuvarande värde			Blivande värde			Förbättringsvärde		
Åker		Äng och odlingsmark		Annan duglig mark		Impediment och högl. mark		pr har	pr ägofigur		pr har	pr ägofigur		pr har	pr ägofigur	
Har	ar	Har	ar	Har	ar	Har	ar	Kr.	Kr.	öre	Kr.	Kr.	öre	Kr.	Kr.	öre
7		8		9		10		11	12		13	14		15	16	

VÄSTGÖTATRYCKERIET, HAGERBUNN & STENBÄCK, SKARA

Areal								Nuvarande värde			Blivande värde			Förbättringsvärde		
Åker		Äng och odlingsmark		Annan duglig mark		Impediment och högl. mark		pr har	pr ägofigur		pr har	pr ägofigur		pr har	pr ägofigur	
Har	ar	Har	ar	Har	ar	Har	ar	Kr.	Kr.	öre	Kr.	Kr.	öre	Kr.	Kr.	öre
7		8		9		10		11	12		13	14		15	16	

VÄSTGÖTATRYCKERIET, HASSELBOHM & STENBÄCK, SKARA.

Areal								Nuvarande värde			Blivande värde			Förbättringsvärde		
Åker		Äng och odlingsmark		Annan duglig mark		Impediment och högl. mark		pr har	pr ägofigur		pr har	pr ägofigur		pr har	pr ägofigur	
Har	ar	Har	ar	Har	ar	Har	ar	Kr.	Kr.	öre	Kr.	Kr.	öre	Kr.	Kr.	öre
7		8		9		10		11	12		13	14		15	16	

VÄSTGÖTATRYCKERIET, HAGBERGHN & STENBÄCK, SKARA

Bilaga D.

Grävningstabell.

Läge	Längd	Djup	Botten-bredd	Dag-bredd	Sido-lutning	Botten-höjd och lutning	Anmärkningar
	Meter						
1	2	3	4	5	6	7	8
	Manalen A – B – C – D – E.						
0	–	1.10	0.30	3.05	1:1.25	2.15	
0+50	50	1.25	"	3.30	"		
1	50	1.15	"	3.15	"		
1+50	50	1.50	"	4.05	"		
2	50	1.60	"	4.30	"		
2+50	50	1.50	"	4.05	"	0.5:1000	
3	50	1.80	"	4.80	"		F.P.= 4.89 vid 3
3+50	50	1.85	"	4.90	"		
4	50	1.85	"	4.90	"		
4+50	50	1.55	"	4.15	"		
5	50	1.90	"	5.05	"	2.40	
5+50	50	1.10	"	3.05	"	3,60	
6	50	1.65	"	4.40	"		
6+50	50	1.40	"	3.80	"		
7	50	1.25	"	3.43	"		
7+50	50	1.90	"	5.05	"	3.70	
8	50	1.40	"	3.80	"	4.05	
8+50	50	1.20	"	3.30	"		
9	50	1.85	"	4.90	"		
9+50	50	1.60	"	4.30	"		
10	50	1.60	"	4.30	"		
10+50	50	1.30	"	3.55	"	0.5:1000	F.P.= 6.28 vid 10+50
11	50	1.20	"	3.30	"		
11+50	50	1.30	"	3.55	"		
12	50	1.30	"	3.55	"		
12+50	50	1.35	"	3.65	"	4.27	
13	50	1.20	"	3.30	"		
13+50	50	1.45	"	3.90	"	5.08	
14	50	1.85	"	4.90	"		
	1400						

Läge	Längd	Djup	Botten-bredd	Dag-bredd	Sido-lutning	Botten-höjd och lutning	Anmärkningar
	Meter						
1	2	3	4	5	6	7	8
	1.400						
14+50	50	1.55	0,30	4.15	1:1.25		
15	50	1.45	"	3.90	"		F.P.= 7.57 vid 15
15+50	50	1.25	"	3.40	"		
16	50	1.40	"	3.80	"		
16+50	50	1.90	"	5.05	"	0,5:1000	
17	50	1.80	"	4.80	"		
17+50	50	1.75	"	4.65	"		
18	50	1.60	"	4.30	"		
18+50	50	1.60	"	4.30	"		
19	50	1.40	"	3.80	"	5.35	
	1.900						

Kanalen C - C^a - C^b.

30	-	1.20	0.30	3.30	1:1.25	4.60	
30+50	50	1.15	"	3.15	"		F.P.= 6.28 vid 30+50
31	50	1.20	"	3.30	"		
31+50	50	1.20	"	3.30	"	0.5:1000	
32	50	1.35	"	3.65	"		
		1.80	"	4.80	"	4.72	
32+30	30	1.50	-	-		5.00	
32+50	20	1.90					
33	50	2.00					
33+50	50	2.20	Täckt ledning			4:1000	
34	50	1.40				5.68	
34+50	50	1.75					
35	50	1.70					
35+50	50	1.35				6:1000	
35+90	40	1.50				6.82	
	590						

Fortsättning

Bilaga

Grävningstabell.

Läge	Längd	Djup	Botten-bredd	Dag-bredd	Sido-lutning	Botten-höjd och lutning	Anmärkningar
	Meter						
1	2	3	4	5	6	7	8
		Kanalen D–D^a					
20	—	1.00	0,30	2.80	1:1.25	5.92	
20+50	50	0.95	"	2.70	"		
21	50	1.20	"	3.30	"		
21+50	50	1.00	"	2.80	"		
22	50	1.30	"	3.55	"		
22+50	50	1.70	"	4.55	"		
23	50	1.50	"	4.05	"		
23+58	58	1.20	"	3.30	"	6.10	
	358						

0,5 : 1000

Vid arbetets utförande iakttages:

att de i föreskrivande grävningstabell samt å profilritningen angivna djupen skola gälla från de vid avvägningen till markytan medlagna dubbornas överkant;

att sidolagen, där så påfordras, kontrolleras genom avvägning från närmast belägna fixpunkt;

att föreskrivande dikeslutning ej göras brantare utan i möjligaste mån avrundas samt

att där dike ej i sidgång, skall grävningen så verkställas, att diket i mittlinje och sidgången komma att sammanfalla. Dikesfonden skall där uppkastas till lika delar på vardera sidan om sidgången.

Jubbetorp den 19 jan. 1926

Sven Hallin

Bilaga E.

Jordersättningslängd.

Fastighet	Ägares namn	Läge pål. n:r	Antal m²	Pris pr m²	Kronor	Summa Kronor
1	2	3	4	5	6	7
	Diket A-B.					
Vasen	Karl Andersson	0-2+18	440	10	44 -	
		2+18-5	420	9	37 80	81 80
Tubbetorp	F.G.Hansson	2+18-5	420	10	42 -	42 -
		Summa:				123 80
	Diket B-C					
Tubbetorp	F.G.Hansson	5-10	1250	6	75 -	75 -
		Summa:				75 -
	Diket C-D					
Tubbetorp	F.G.Hansson	10-16	1320	7	92 40	
-"-	-"-	16-17+40	380	8	30 40	122 80
		Summa				122 80
	Diket D-E					
-"-	F.G.Hansson	17+40-19	450	9	40 50	40 50
		Summa:				40 50
	Diket C-C^{a}					
-"-	F.G.Hansson	30-32+30	530	5	26 50	26 50
		Summa:				26 50
	Diket D-D^{a}					
-"-	F.G.Hansson	20-21	150	9	13 50	
	-"-	21-23+58	510	6	30 60	44 10
		Summa:				44 10

VÄSTGÖTATRYCKERIET, HAGERBOHN & STENBÄCK, SKARA 1926

1	2	3	4	5	6	7
	Sammandrag:					
	Diket A-B				123 80	
	-"- B-C				75 -	
	-"- C-D				122 80	
	-"- D-E				40 50	
	-"- C-C^{a}				26 50	
	-"- D-D^{a}				44 10	432 70
		Summa kronor:				432 70

Tubbetorp den 19 januari 1926.

Sven Hallin

Statens e. lantbruksingenjör.

Karl Ringstrand. Axel Persson

Bilaga F.

Kostnadsförslag.

Timpenning: 0.70 Kronor.

Läge	Längd m.	Arbete, jordmån m. m.	Antal	à pris	Kostnad Kr.	Kostnad öre	Kostnad Kr.	Kostnad öre	Summa Kr.	Summa öre
1	2	3	4	5	6		7		8	
		Kanalen A–B								
0–5	500	Lera med ngt. sten	520	1.–	520	–				
		Sand " " "	500	0.80	400	–				
		Dyjord	300	0.50	150	–	1.070	–		
		1 ångvägsbro vid 7+18 typa a	1				200	–		
		Tillägges c:a 10 %					126	20		
		Jordersättning enl. bil. E.					123	80	1.520	00
		Kanalen B–C								
5–10	500	Sten o. grus	910	2.–	1.820	–				
		Dyjord	160	0.50	80	–	1.900	–		
		Tillägges c:a 10 %					190	–		
		Jordersättning enl. bil. E.					75	–	2.165	00
		Kanalen C–D.								
10–17+40	740	Sten o. grus	1320	2.–	2.640	–				
		Dyjord	450	0.50	225	–	2.865	–		
		Tillägges c:a 10 %					287	20		
		Jordersättning enl. bil. E					122	80	3.275	00
		Kanalen D–E.								
17+40–19	160	Sten o. grus	100	2.–	200	–				
		Dyjord	350	0.50	175	–	375	–		
		Tillägges c:a 10 %					34	50		
		Jordersättning enl. bil. E					40	50	450	00
	1900	Överföres:							7.410	00

1	2	3	4	5	6	7	8
		Överföres					7.410 -
		Kanalen C - C^a					
30-32+30	230	Sten ö grus	180	2:-	360 -		
		Dyjord	300	0.50	150 -	510 -	
		Tillägges c:a 10 %				53 50	
		Jordersättning enl. bil. E				26 50	590 00
		Kanalen C^a - C^b.					
32+30-35+90	360	(Tackt ledning)					
		600 st. 8" tegelrör st.	600	0.40	240 -		
		670 " 6" " st.	670	0.30	201 -	441 -	
		Gräfning, läggning och igen-					
		fyllning l.m.	360	1.50	540 -		
		Transport och hemkör-					
		ning av 10 ton rör ton	10	8:-	80 -		
		Dagvattenbrunnar st.	2	40.-	80 -		
		Kringmurning av utlopp	1	30	30 -	730 -	
		Tillägges c:a 10 %				119 -	1290 -
90-93+58	358	**Kanalen D - D^a**					
		Sten ö grus	350	2:-	700 -		
		Dyjord	180	0.50	90 -	790 -	
		Tillägges c:a 10%				80 90	
		Jordersättning enl. bil. E				44 10	915 00
		Summa Kr:					10.205 -

Rubbetorp den 19 jan. 1926.

Sven Hallin

Bilaga G.

Utlåtande vid den av Kungl. Maj:t Befallningshavande i Länet på däraom gjord ansökan förordnade klagopynesförrättningsmannen förläggning av utdikt till Norrsunda Trubbetorp och lägenheten Viken i Stenunds socken av Skaraborgs län.

Ifrågavarande företag, som avser utvidgning och fördjupning av avloppsdike med tvenne grenar, flytande i nästlig sammanflickning, ävensom ock från Trubbetorps ägor och till Norrsunda sektion N:r 2 av nedanberörda område N:r 142, i och för ernående av bättre förläggning och ökad utdikningsförmåga för omkringliggande vattensjuka marker, får enligt bestämmelserna i 7 kap. Vattenlagen att anses såsom dikning.

Över till uppgrävning i frågasatta avloppssträckor så profil- och sektionsritningar upprättats, utvisande berörda fastigheten vid undersökningstillfället, varjämte de nämnda berörda vattensjuka markerna avsatts å nivåkarta. På denna karta äro de till uppgrävning avsedda dikessträckorna utmärkta med dels dubbla, dels enkla svarta linjer och de svarta bokstäverna A-B-C-D-E

för huvudavloppet samt C - Ca - Cb och D - Da för sidodiken, vilka bokstavsbeteckningar även återfinnas ovanför motsvarande punkter å profilritningen. Dubbla röda linjer ange närmast öppet dike och enkel röd linje täckdike.

Vattenavrinningsområdena ha delvis uppgåtts å kartan och delvis utfastits å generalstabens karta och därvid beräknats utgöra:

För huvudavloppet vid A 2.5 km²
" sidodiket C - Ca - Cb " Cb 3 har
" " — " — " på 34 10 "

Den största tillåtna vattenmängden har för de områden, som avvattnas genom öppna diken, antagits uppgå till 0.120 kubikmeter per sekund och km². För de mindre områden, som avvattnas genom täckt ledning har maximala avrinningen antagits bliva 1.5 liter per sekund och hektar. Medelvattenmängden under vegetationsperioden beräknad uppgå till 0.010 m³ per sek. och km². På grundval av de sålunda uträknade vattenmängderna ha avloppen dimensionerats för erhållande av en ändamålsenlig tvärsektion av ifrågavarande vatten. Avloppens nya dimensioner framgå av grävningstabellen samt av profil- och sektionsritningar där de nya dimensionerna och vattenhöjderna med rött angivits.

Till företaget har på grund av yrkandet till syndikatsstadgarnas § 40 givits den utsträckning, som

åsyftas för att all av detsamma berörd mark till kung påhanden, må kunna tvångslagligt tas i anspråk. Den mark, som av den sålunda begränsade sträckningen kommer att tagas och som alltså skall ingå i företaget, begränsas å ritningskartan av en streckad svart linje, så betygen, att all därovanför liggande mark torde kunna till fullo tvångslagligt tas utan hinder av anvarande vattenförhållanden i stil uppgrävning, förstärkning eller dylikt.

För utrönande av den genom företaget uppkommande kostnaden hava synemännen efter i 7 kap. 22 § vattenlagen stadgade grunder verkställt uppskattning. Resultatet införes i den bilagda värderingsförteckningen, som för varje äganderätt anger markens värde efter och utan företaget, varjämte för båtsträckningsvärdet.

Den å kartan avsatta och i förteckningen upptagna sträckningen är att anse såsom en tvångslagligt sanktionerad sträckning i kostnadernas fördelning, som omförmäles i 7 kap. 24 § vattenlagen, bör ske, kan särskild utredning verkställas, bilaga H. Härav framgår, att samfällighetens bör uppdelas i två avdelningar, här benämnda I och II och bestå-

mot av ägofigurerna 1–22, respektive 23–169. För avdelning I beräknas relativa kostnaden kunna utgå till 87.46 öre per förbättringskrona och för avdelning II till 79.35 öre per förbättringskrona. Kostnaderna för företagets utförande skola sålunda fördelas på delägarna i förhållande till betydelsen för vars del envar av dessa avdelningsuppdelning betingad åtgärd. Den sålunda beräknade delaktighetsskyldigheten finnes för varje delägare och fastighet angiven i kolumn 19 av kostnadsförslagslängden, där den uttryckts i procent av kostnaderna för företaget i dess helhet. I kolumn 18 är den särskilt avsedda delen av den beräknade kostnaden angiven.

Kostnaderna för avloppens underhåll skola fördelas efter samma grunder, som ovan för fördelningsförslaget angivits.

Det åligger företaget att underhålla anläggningen av en ägoväg bro vid 2+18 å sträckan A–B enligt den för uppgjord ritning, typ a. Om ytterligare vägövergångar byggas över diken, skola de så anordnas, att de ej orsaka uppdämning och för den skall givas följande fria vattenöppningar:

Över avloppssträckan	A–B	1.0	meters vidd
" "	B–C	0.9	" "
" "	C–Ca	0.4	" "
" övriga avloppssträckor		0.6	" "

eller ock lika stora delaktighetsandelar.

Någon delägarnas skyldighet i framtiden underhållet av dessa anläggningen ledande vägövergången skall ej ändra fördelningen.

För mark, som åtgår till anläggningens utvidgning skall ersättning gäldas med belopp, som finnes angivna i den bilagda förteckningens kolumn 9 angående fördelningsgrunden.

För mark, som tages i anspråk såsom upplagsplats för anläggningen upprensade jord och sten, bestämmes ersättning ej gäldas, då detta intrång kan fördelas och fördelat på de olika delägarna ~~i~~ mindre i proportion ~~som dessa~~ till deras deltagandeskyldighet.

Arbetet, varom förmäles i 11 kap. 9 § vattenlagen skall, innan företaget påbörjas, anmälas till länsstyrelsen i Örebro stad med 12 kronor 68 öre, vilken kostnad skall fördelas på delägarna i förhållandet av vars och ens i kostnadsfördelningsförteckningens kolumn 9 angivna fördelningstal.

Kostnaden för expropriationen skall gäldas av delägarna i företaget efter samma grunder, som för anläggningskostnaderna angivits, med belopp, som återfinnas i kolumn 11 av kostnadsfördelningsförteckningen, men förskjutes med av sökanden.

Jämlikt föreskrifterna i 10 kap. 62 § vattenlagen på dispensmännen i fråga om företagets utförande bestämmas:

att det skall, därest sökanden önskar fullfölja sin talan, utföras i fullständig överensstämmelse med bestämmelserna i detta utlåtande och därtill hörande handlingar och ritningar;

att ny dalgången uppschaktad jord och sten skall läggas minst 0.6 meter från dalgångens kanter och med en lutning mot dessa icke överstigande 1:1 varjämte öppningar på i ytbarriären framskjutande block skola tillmuras eller anordnas till förebyggande av rasmassor i markytan, med tillhörande öppna diken och i övrigt på minst tre 50:onde meter;

att till täckt ledning skall användas tegelrör av fullgod kvalitet;

att under arbetstiden vatten ej får uppdämmas eller på annat sätt, än skada uppstår;

att hos eller på anläggningar, som till även kunna tillhöra, oundgängligt skola avlägsnas och behövliga ändringsåtgärder vidtagas;

att arbetet må begynna så snart detta utlåtande vun-

att lega beskaft samt böra vara
bragta helt slut inom fyra
år därefter;
att järnvägen skall anses fullbor-
dad, när det avsynats och
godkänts av inom länet
tjänstgörande landtbruksingé-
nör samt
att järnvägen skall benämnas
"Tubbetorps järnvägsföretag
av år 1926".

Vilan vill förrätt ingå
och detta utlåtande med förs
vid Västerbyggdens Vattendomstol,
adress Västerborg, till vilken be-
svären med iakttagande av
bestämmelserna 11 kap. 8 § 5
vattenlagen skola vara in-
givna inom sextio dagar
från nedanstående datum.

Tubbetorp den 19 jan. 1926

Å tjänstens vägnar
Axel Persson

Biträdande good man:
Karl Ringstrand. / Axel Persson

Bilaga 26.

Framställning av jordförbättring samt absolut och relativ kostnad, då varje avdelning torrlägges för sig eller i samband med andra avdelningar. (Utredning jämlikt 7:24 i vattenlagen.)

Avdelning	Ägofigurer	Jordförbättring		Andel i kostnad för												Relativ kostnad (kostnad för varje kronas jordförbättring)
				A-B.		B-C		C-D-E		C-C²-C³		D-D²		S:ma		
		Kr.	öre	Kr.	öre	Kr.	öre	Kr.	öre	Kr.	öre	Kr.	öre	Kr.	öre	
	1-12	529	-													
	13-22	1.209	-													
I		1.738	-	1.520	-									1.520	-	0.8746
	23-119	10.945	-			2.165	-	3.795	-	1.880	-	915	-	8.685	-	0.7935
II		10.945	-			2.165	-	3.795	-	1.880	-	915	-	8.685	-	0.7935

35.

Kostnadsför-

Registernummer	Littera å kartan	Hemmanstal	By och jordägare	Sökande och med dem likställda	Ägofigur	Markens uppskattade värde	
						Nuvarande värde	Blivande värde
						Kronor	Kronor
1	2	3	4	5	6	7	8
1'		ors	Vasen Karl Andersson		1-12	786.-	1.315.-
(se ägobeskrivningen)			Tubbetorp. F. Ö. Hansson	Sök	13-119	12.903	25.057.-
					Summa:	13.689.-	26.372

Bilaga J

delningslängd.

Förbättrings-värde	Andel i kostnaden för syneförrättningen m. m.		Beräknad andel i kostnaden för företagets avdelningar, [redacted]						Summa delaktighet i företaget	
			1				I	II		
Kronor	%	Kronor							Kronor	%
9	10	11	12	13	14	15	16	17	18	19
529.-	4.537	27.79					463-		463-	4.537
12.154.-	95.463	584.64					1057-	8685-	9.742	95.463
12.683.-	100.000	612.43					1520	8685-	10.205-	100.000

Rubbetorp den 19 jan. 1926.

Karl Wingstrand Axel Persson

16668

D.-O.
Inkom till
K. Landtbruksstyrelsen
den 16 SEP. 1926

Betänkande och förslag rörande TUBBETORPS DIKNINGSFÖRETAG AV ÅR 1926 i Stenums socken, Skaraborgs län; upprättad vid laga syneförrättning åren 1925-1926 av

Sven Halling
Statens lantbruksingeniör.

Genom Kungl. Majts. beslut den 27 juni 1927 fastställd till efterrättelse vid arbetets utförande med tillägg, att i förslaget ingivna dagvattenbrunnar skola utföras på sätt å profilritningen angivits med blå beteckning.

Stockholm den 22 augusti 1927.

På Kungl. Lantbruksstyrelsens vägnar

Alfred Smith

Översiktskarta.

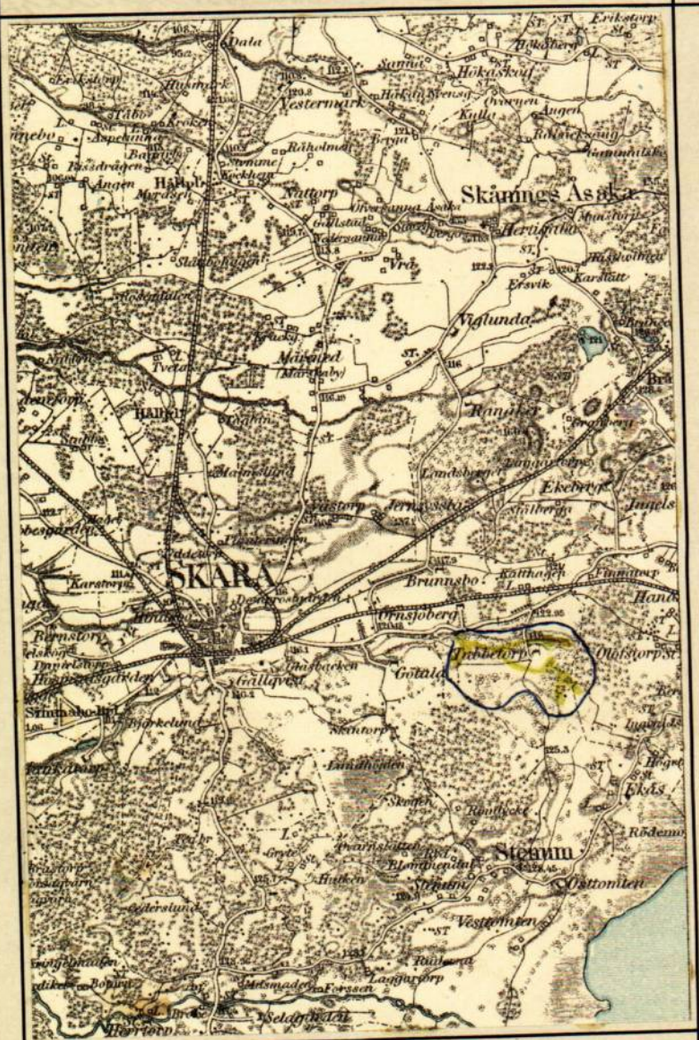

Skala = 1:100,000.

BETÄNKANDE angående Tubbetorps dikningsföretag av år 1926 avseende torrläggning av mark, tillhörande Tubbetorp m.fl. hemman i Stenums socken, Skaraborgs län, avgivet till frågan om företagets understödjande med anslag och lån av statsmedel.

Belägenhet: Ifrågavarande vattenskadade marker äro belägna omkring 3 km. norr om Stenums kyrka samt finnas å vidstående översiktskarta till ungefärligt läge utmärkta med gul färg. Nederbördsområdets gränser äro där angivna med blå linje.

Föregående rättslig utredning: Vid syneförrättning enligt vattenlagen som avslutats den 19 januari 1926 hava undersökningar för avdikningen ifråga verkställts, förslag upprättats och deltagandet i företaget bestämts. Mot förrättningen hava besvär ej anförts enligt vad närslutna intyg utvisar, bilaga V.

Beskaffenhet: Den såsom åker brukade delen av den vattenbesvärade området består dels av dyjord av växlande mäktighet på stenbundet grus dels ock av lera. Ängsmarken består till största delen av dyjord på sten och grus. Den är delvis bevuxen med ungskog och buskar.

Areal: Torrläggningsområdet i dess helhet innefattar:

16.82 hektar åker.
16.80 -"- ängsmark

Tillsammans: 33.62 -"-

I vid syneförrättningen avgivet utlåtande finnes redogörelse lämnad för till uppgrävning ifrågakommande dikessträckor, nederbördsområden, till avrinning kommande vattenmängder, lutningar och med hänsyn till vattenföringen och en ändamålsenlig torrläggning föreslagna dimensioner för vattenavloppen samt för broar och trummor över dessa.

Sedan syneförrättningen avslutades har lägenheten Vasen försålts till Oskar Broberg.

Kostnad: Kostnaden för vattenavledningsarbetena har vid syneförrättningen beräknats till kronor 10.205.-

För syneförrättningen samt för utredningen om statsunderstöd beläper sig kostnaden till 612.43 / 134.22

Summa kostnad: 10.951.65

Båtnad: Värdet av båtnaden genom vattenavledningen har uppskattats till 12683.- kronor.

Vinst: Enligt denna beräkning skulle den direkta vinsten av företaget utgöra 1731.35 kronor.

Arbetstid: Vattenavledningsarbetena böra kunna utföras under loppet av tre år.

Anslags- och lånebelopp: Då samtliga intressenter söka såväl anslag som lån skulle enligt bilaga II, tabell b, till företagets utförande kunna beviljas i jämt tal 3.500:-kronor, såsom bidrag från statens avdikningsanslag och 7.450.- kr. från statens avdikningslånefond.

Handlingar och ritningar: Med detta betänkande följa:

Översiktskarta;

Tabell a och b, bil.I och II.

Kostnadsförslag, bilaga III.

Överenskommelse angående sökande avstatsbidrag, bil.IV.

Intyg att besvär mot förrättningen ej anförts, bil.V.

Avskrift av synehandlingarna i närslutet häfte;

Kopia av plan och profilritningar i 2 blad.

Skara den 30 aug. 1926.

Sven Hallin

Statens lantbruksingeniör.

Bil. I.

Tabell a.

	Hela torrläggningsområdet								Lånesökandes andel							
	Areal		Värde före torrläggningen		Värde efter torrläggningen		Båtnad		Areal		Värde före torrläggningen		Värde efter torrläggningen		Båtnad	
	Har	ar	Kr.	öre	Kr.	öre	Kr.	öre	Har	ar	Kr.	öre	Kr.	öre	Kr.	öre
Åker	16	82							16	82						
Annan mark	16	80							16	80						
Påräknad landvinning	-	-							-	-						
Summa	33	62	13.689	-	26372	-	12.683	-	33	62	13.689	-	26372	-	12.683	-

Bil. II.

Tabell b.

Socken, by och hemman	Ägolittera	Mantal	Registernummer	Ägares namn m. m.	Ägofigurer	Areal: Åker Har	Åker ar	Annan mark Har	Annan mark ar	Summa Har	Summa ar	Båtnad Kr.	Båtnad öre	Andel i kostnaden för: Avd. I. Kr.	Avd. I. öre	Avd. II. Kr.	Avd. II. öre	Avd. III. Kr.	Avd. III. öre	Laga syneförrättn. Kr.	Laga syneförrättn. öre	Betänkandet m. m. Kr.	Betänkandet m. m. öre	Summa kostnad Kr.	Summa kostnad öre	Relativ kostnad	Bidragets storlek i proc. av kostn.	Bidrag Kr.	Bidrag öre	Lån Kr.	Lån öre
					n:r																						0/0				
Stenums																															
Vasen		1/8 ods	1'	~~Oskar Broberg~~ Karl Andersson	1-12	~	77	~	1	01	~	1	78	~	579	-	463	-			27	74	6	18	496	97	0.939	31.95	158	78	338	19
Tubbetorp		1	1'																												
D:o		1	2'																												
" Nordog.		1	3'																												
" Lilleg.		1	4'	F. G. Hansson	13-22	~	3	22	-	1	-	3	22	~	1.209	-	1.057	-			63	34	13	86	1134	200	0.939	31.95	~~563~~ 362	~~66~~ 38	~~670~~ 771	~~54~~ 82
Västhagen Lilla		1/4	1'		23-119	~	12	83	~	15	79	~	28	62	~	10.945	-			8685	-			521	30	114	18	9320	480	0.851	29.9	2.786	82	6533	66
D:o Stora		1/2	3'	Summa:			16	82		16	80		33	62		12.683	-	1.520	-	8685	-			612	43	134	22	10951	65			~~3.307~~ 3509	~~98~~ 26	~~7.640~~ 7.447	~~57~~ 39
L:a Tubbetorp		0/8 ods	1'																												

Skara den 20 aug 1926

Per Hallin

Bilaga III.

Kostnadsförslag.

Timpenning : 0.70 Kronor.

Läge	Längd m.	Arbete, jordmån m. m.	Antal	à pris	Kostnad Kr.	Kostnad öre	Kostnad Kr.	Kostnad öre	Summa Kr.	Summa öre
1	2	3	4	5	6		7		8	
0-5	500	Kanalen A-B, enl. synehandl.					1520	-		
5-10	500	-"- B-C " "					2165	-		
10-17+40	740	-"- C-D " "					3275	-		
17+40-19	160	-"- D-E " "					450	-		
30-32+30	230	-"- C-Ca " "					590	-		
32+30-35+90	360	-"- Ca-Cb " "					1290	-		
20-23+58	358	-"- D-Da " "					915	-	10205	-
	2858	Tillkommer:								
		För laga syneförrättningen								
		" betänkande med kopieakter							746	65
				Summa kronor:					10951	65

Skara den 30 aug. 1926.

Sven Hallin

Vid arbetsplanens fastställande har kostnaden för företaget beräknats till 10.951 kronor 65 öre.

Stockholm den 22 augusti 1927.

På Kungl. Lantbruksstyrelsens vägnar

[illegible]

Bilaga IV.

Undertecknad delägare i "Tubbetorps dikningsföretag" anhåller härmed, att jag ämnar begära i åtnjutande av statsunderstöd till täckande av mina med företagets utförande förenade kostnader och uppdrager jag för den skull åt F. G. Jadsson att

att för min räkning göra framställning om största möjliga såväl bidrag från statens dikningsanslag som lån från statens dikningslånefond;

att underteckna för statsunderstödets utfående erforderliga kontrakt och förbindelser

att uppbära och utkvittera de bidrags- och lånebelopp som kunna komma att beviljas

att anlita sakkunnig person för utarbetande av för statsunderstöds sökande erforderliga handlingar samt

att i övrigt vidtaga alla för företagets fulla förverkligande erforderliga åtgärder.

Tubbetorp den 19 jan. 1926

Oskar Broberg

Genmäandrija namn-

Bekräftas bevittnas:

Axel Persson

Bilaga V.

Enligt vad härstädes förda diarier utvisa, har besvär icke intill denna dag anförts över en av lantbruksingeniören Sven Hallin enligt uppgift den 19 januari 1926 avslutad syneförrättning för torrläggning av mark tillhörande Tubbetorp i Stenums socken, Skaraborgs län, betygar:

Vänersborg i Västerbygdens vattendomstols kansli den 7 september 1926.

Vattenrättssekreterare.

Lösenstämpel —25
Bevillningsstämpel 1:—
Summa En krona 25 öre

Lantbruksingeniören Sven Hallin

L Ö S E N

för avskrift av handlingar och kopior av ritningar upprättade vid laga syn angående torrläggning av vattenskadade marker tillhörande Tubbetorp och Kasen uti Stenums s:n *fastställd enligt nedanstående §§ i lantbruksingenjörstaxan av den 31 december 1920.*

Arbete	Antal	à pris kr.	Kr.	öre	Kr.	öre
1	2	3	4		5	
Kopia av plankartan, § 49,						
1) 1:sta regalarket	1		7	—		
övriga regalark st.		1,75				
2) efter kartans skala och ägofigurernas medelareal, tariff VII,						
skalan 1: 4000, medelareal 0,27 har, ägofigurer st.	121	0,07	8	47		
har	33,62	0,14	4	70		
höjning för handkopia å ritpapper, 25 %			3	50		
3) insättning av höjdlägestal st.	215	0,02	4	30		
„ „ kanaler och diken, grundbelopp			1	75		
tillägg för varje cm. verkligt mått å kartan cm.	71	0,05	3	55		
Kopia av längdprofil, tvärsektioner samt förslag till broar och trummor å ritpapper, § 52,			39 3	27 50		
1) enligt tariff VIII i skala 1: 4000,			29	77		
nytt avlopp km.		5,00				
ändring av befintligt avlopp „	305	6,00	18	30		
2) tvärsektioner, orginalritningens belopp med 30 % förhöjning			10	14		
3) broar och trummor, orginalritningens belopp med 30 % förhöjning			6	50		
4) för varje med rubrik, skalor o. d. försett blad						
längdprofilritningar, tvärsektions- och broritningar st.	1	3,00	4	—		
tvärsektions- och broritningar „		5,00			72	21
nedsättning för kopia å kalkerväv 25 %						
Avskrift av syneförhandlingarne, § 55 sid.	33	0,75	24	75	24	75
Summa kronor					96	96

51 57
61 24

Den, som icke åtnöjes med denna räkning äger att inom tre månader från nedanstående dag klander därå anställa genom stämning till

Valle *häradsrätt.*

Tubbetorp *den* 19 Jan. 19 26

Statens lantbruksingenjör.

Kronor 96.96 *kvitteras:*

Tubbetorp *den* 19 jan. 19 26

Statens lantbruksingenjör.

ARVODESRÄKNING

för syneförrättning enligt 10 kapitlet vattenlagen angående torrläggning av vattenskadade marker tillhörande Pubbetorps och Vasen uti Stenunns socken, Skaraborgs län;

upprättad enligt nedanstående §§ i lantbruksingenjörstaxan av den 31 december 1920.

År och månad	dag	Arbete	Antal	à kr.	Kr.	öre	Kr.	öre
1	2	3	4	5	6		7	
		Kallelser och kungörelser, § 5 st.	3	0,50	1	50	1	50
		Ägomätning, **1:4000**, §§ 6—9,						
		a) mätningsområdets gränser enl. tariff I,						
		1) i åker, raklinje km.		1,50				
		kroklinje „	3 40	3,00	10	20		
		i annan mark, raklinje „		3,00				
		kroklinje „	4 60	6,00	27	60		
		2) strandsträckor utefter mindre vattendrag, bredd 10—15 meter „						
		i åker, raklinje „		1,00				
		kroklinje „		2,00				
		i annan mark, raklinje „		2,00				
		kroklinje „		5,00				
		3) strandsträckor utefter sjö och vattendrag med bredd över 15 m.						
		i åker, raklinje km.		3,00				
		kroklinje „		5,00				
		i annan mark, raklinje „		5,00				
		kroklinje „		11,00				
		b) mätningsområdets ägofigurer enl. tariff II						
		16.82 har åker, medelareal 0.22 har	16 82	1.06	17	83		
		ägofigurer st.	77	0.17	13	09		
		16.80 har äng och odlingsmark, medelareal 0.38 har	16 80	0.58	9	74		
		ägofigurer st.	44	0.18	7	92	86	38
		har annan mark, medelareal har						
		ägofigurer st.						
		har impediment och högländ mark, medelareal har						
		ägofigurer st.						
		S:a 33.62 har S:a 121 st.						
		c) inmätning av vattenavlopp (utan samband med avmätning av kringliggande mark) enl. tariff III m. en medelbredd av m.						
		i åker o. d., raklinje km.						
		kroklinje „						
		i annan mark, raklinje „						
		kroklinje „						
		Överföres					87	88

1	2	3	4	5	6	7
		Överfört				87 88
		d) första regalarket			4 —	
		övriga regalark st.	2	1,00	2 -	6 -
1925		**Avvägning:**				
Nov.		a) avvägning, längdmätning o. d. § 44, mom. 4 dagar	3	12,00	36 -	
		b) ytavvägning, § 11, mom. 1, tariff IV,				
		i öppen mark, medelantal 6 punkter pr har har	16.82	0.52	8 75	
		avvägda punkter st.	110	004	4 40	
		i annan mark, medelantal 6 punkter pr har har	16.80	1.04	17 47	
		avvägda punkter st.	105	0.08	8 40	
		c) begränsningskurva, § 11, mom. 2,				
		i öppen mark km.	3.40	2,50	8 50	
		i annan mark „	4.60	5,00	23 -	106 52
		Arealuträkning, § 13, tariff V,				
		121 ägofigurer, medelareal 0.27 har st.	121	005	6 05	
		har	33.62	0.10	3 36	9 41
		Ägobeskrivning, § 14,				
		ägofigurer st.	121	0,03	3 63	3 63
1925		**Markvärdering,**				
Dec.	4	a) uppskattning och värdering, § 44, mom. 5 dagar	1/2	12,00	6 -	
		b) gradtabell, kurva, § 17, mom. 1,				
		för första kilometern			4 —	
		för övriga kilometer st.	1.85	1,50	2 77	
		c) uträkning av värde pr ytenhet, § 17, mom. 2				
		värdetal st.	121	0,06	7 26	
		d) uträkning av förbättringsvärdet, § 18				
		ägofigurer st.	121	0,12	14 52	34 55
		Längdprofil, § 20,				
		a) uppritning enl. tariff VI,				
		1) nytt avlopp km.		3,00		
		2) befintligt avlopp „	3.05	3,50	10 68	
		b) antal blad st.	2	3,00	6 -	16 68
		Hydrografisk utredning, § 24,				
		grundbelopp			~~2~~ —	
		tillägg Nederbördsområden ~~km.²~~ m² st.	2 st.	2:- ~~0,02~~	4 -	4 -
		Dimensionsberäkning, § 25,				
		a) öppet avlopp km.	2.50	3,50	8 75	
		tillägg för särskild beräkning,				
		dels km.		1,00		
		„ för våta sektionsarean vid h. v. y. 0,50 kr. pr m²				
		nämligen m² sektion på km.				
		„ „ „ „				
		„ „ „ „				
		Överföres			8 75	2 68 67

1	2	3	4	5	6	7
		Överfört			875	268 67
1		b) täckt ledning,				
		1) inre diameter intill 20 cm. km.	1	6,00	6 -	
		2) „ „ över „ „		10,00		14 75
2		**Tvärsektion,** § 22,				
		vid upptagning av nytt avlopp st.	7	0,15	1 05	
		„ utvidgning av befintligt avlopp „	27	0,25	6 75	7 80
		tillägg för m² av våta sektionsarean vid h. v. y.				
		nämligen m² för st.				
		„ „ „				
		„ „ „				
		Inritning å plankartan av avlopp och vallar, § 27,				
		grundbelopp			1 —	
		tillägg för varje cm. verkligt mått å kartan cm.	71	0,03	2 13	3 13
		Arbetsbeskrivning, § 28,				
		1:sta sidan			3 —	
		tillägg för övriga sidor st.	2	2,00	4 -	7 -
		Kostnadsberäkning, § 29,				
		a) vid upptagning av nytt avlopp km.		2,50		
		därjämte 25 öre pr m² av våta sektionsarean vid h. v. y.				
		nämligen m² sektion på km.				
		m² sektion på „				
		m² sektion på „				
		b) vid utvidgning av befintligt avlopp „	2,85	4,00	11 40	
		därjämte 50 öre pr m² av våta sektionsarean vid h. v. y.				
		nämligen:				
		m² sektion på km.				
		m² sektion på „				
		m² sektion på „				
		c) av kostnadsförslagets slutsumma 0,1 % (broar inberäknat)			9 77	21 17
		Förslag till brobyggnad, § 34,				
		a) enkel bro,				
		1) kostnadsberäkning st.		3,00		
		2) ritarbetet „		3,00		
		b) annan bro i två projektioner,				
		1) dimensionsberäkningar st.		8,00		
		2) för ritarbetet, 1:— kr. pr m. teoretisk spännvidd „				
		Förslag till trumma, § 36,				
		a) enkel trumma i två projektioner st.	1	5,00	5 -	5 -
		b) detaljerad kostnadsberäkning „		3,00		
		Överföres				327 52

1	2	3	4	5	6	7
		Överfört				327 52
		Införande av höjdsiffror å plankartan, § 39,				
		höjdlägestal	st. 215	0,01	2 15	2 15
		Utlåtande och betänkande, § 43,				
		sid.	7	3,00	21 -	21 -
		Ersättningslängd, § 42,				
		grundbelopp			1 50	
		varje ersättningsbelopp	st. 10	0,25	2 50	4 00
1925 Dec.	4	***Sammanträden o. upprättande av protokoll***, § 44, *mom. 1, dagar*	½	12,00	6 -	
1926 Jan.	19		1	"	12 -	18 -
		Särskild utredning, § 44, *mom. 2, dagar*		12,00		
1926 Jan	15	***Kostnadsfördelningslängds upprättande***, § 44, *mom. 14,* "	½	12,00	6 -	6 -
1925 Okt	31	***Utredning å länets lantmäterikontor rörande fastighetsgränser, jordregistnummer o. d.***, § 44, *mom. 15, dagar*	1	12,00	12 -	12 -
		Summa kronor				390 67
		Övriga förrättningskostnader,				
		Lösen av förordnandet jämte kommissionärsarvode			7 -	
		Annonskostnader ang. sammanträden				
		Inbindning av förrättningshandlingarne och uppklistring av kartorna på vår 2 blad à 1.50			4 -	11 -
		Arvode till biträdande förrättningsmannen				65 80
		" " " *gode männen enligt egna räkningar*				48 -
		Ersättning för hantlangning, materialier o. d. Depa.	12	4.-		
		Summa kronor				124 80
		Sammandrag.				
		Förrättningsmannens arvode				390 67
		Övriga förrättningskostnader				124 80
		Summa kronor				515 47

Den, som icke åtnöjes med denna räkning äger att inom tre månader från nedanstående dag klander därå anställa genom stämning till Valle *häradsrätt.*

Tubbetorp *den* 19 jan. 1926

Sven Hallin

Statens lantbruksingenjör.

Att sakägarne erhållit en med denna lika lydande räkning betygar:

Kronor 515.47 *kvitteras:*

Tubbetorp *den* 19 jan. 1926

Sven Hallin

Statens lantbruksingenjör.

ARVODESRÄKNING

för betänkande och utredning angående statsunderstöd till Tubbe-
Torps Dikamp —företag av år 1926 - inom
Stenum sockn av Skaraborgs län, av-
given i enlighet med gällande lantbruksingeniörstaxa.

§ 41.	Översiktskarta i 2 exemplar		á 4.-	8.-
§ 43.	Betänkande, sid. 3		" 3.-	9.-
§ 44.	Upprättande av tabeller och kostnadsförslag i sammandrag,	dagar	1 " 12.-	12.-
§ 44.	Uppsättande av ansökningshandlingar m.m.	dagar	½ " 12.-	6.-
§49.	Kopia av plankartan å väv			29.77
§ 52.	" " profiler och sektioner			29.20
§ 53.	" " bro- och trumritningar.			
§ 55.	Avskrift av synehandlingar och betänkande m.m.	sidor 43	" 0.75	32.25
	Inhäftning av handlingar			3.-
	Diariebevis, utlägg			2.-
	Kommissionärsarvode			3.-

Summa Kronor: 134.22

Den som med denna räkning sig ej åtnöjer äger att densamma klandra genom stämning till Skånings och Valle härads-rätt inom tre månader härefter.

Skara den 20 aug 1926

Sven Sallin
Statens lantbruksingeniör.

Kronor 134.22 kvitteras;

Skara den 3 sept 1926.

Sven Sallin

Dubblett

B E V I S

över verkställd avsyning av diknings- och vatten-avledningsarbetet vid det företag som avser torrläggning av mark tillhörande Tubbetorp dikningsföretag av år 1926 ~~m. fl.~~ ~~hemman~~ i Stenums sock en av Skaraborgs län.

Plan fastställd av Kungl. Maj:t den 27 juni 1927

Statsunderstöd: Bidrag från statens avdikningsanslag kr. 3300

Lån från statens avdikningslånefond „ 7650

Kontrakt angående arbetenas utförande antaget den

Fastställd arbetstid till den 1 sept. 1930.

Vid genom assistenten Carl Lundin

den 8 september 1927 verkställd avsyning

av ovan angivna arbete befanns detsamma utfört i fullständig överensstämmelse med den fastställda planen, varför företaget i sin helhet förordas till godkännande.

Skara den 10 sept. 1927.

I tjänsten:

Carl Lundin

Statens lantbruksingeniör
i Skaraborgs län

Stämpel 1.- kr.

Bevis

över verkställd kontroll av " Tubbetorps dikningsföretag av år 1926 " i Stenums socken av Skaraborgs län.

Vid genom assistent Carl Lundin den 1 juli 1927 verkställd kontroll av ovan angivna arbete befanns detsamma utfört enligt det vid laga syneförrättningen upprättade förslaget med undantag för det föreslagna rördiket, som icke var påbörjat.

Skara den 2 juli 1927.

I tjänsten:

Statens lantbruksingeniör
i Skaraborgs län

Tubbetorpsdikningsföretag av år 1926.

Bilaga

Kostnadsförslag.

Å nedan angivna sträckor hade vid syneförrättningens avslutande en del schaktningsarbeten i förväg undangjorts. Förutom brobyggnad vid 2+18 återstår följande.

Timpenning: 0.70 *Kronor.*

Läge	Längd m.	Arbete, jordmån m. m.	Antal	à pris	Kostnad Kr.	öre	Kostnad Kr.	öre	Summa Kr.	öre
1	2	3	4	5	6		7		8	
		Kanalen A - B								
		Lera med ngt. sten m^3	500	1.-	500	-				
		Sand " " " "	4 00	0.80	320	-				
		Dyjord	250	0.50	125	-			945	-
		Kanalen B - C								
		Sten och grus	600	2.-	1200	-				
		Dyjord	25	0.50	12	50			1212	50
		Kanalen C - D.								
		Sten och grus	900	2.-	1800	-				
		Dyjord	310	0.50	155	-			1955	
				Summa kronor:					4112	50

Skara den 13 febr. 1926.

I tjänsten:

Statens e. lantbruksingenjör.

Protokoll vid sammanträde med delägarna i Tubbetorps dikningsföretag av år 1926 i Stenums socken av Skaraborgs län för delgivning av förslag till fördelning av bekommet avdikningslån.

Den 14 februari 1934 i Skara

Närvarande: Undertecknad, statens lantbruksingenjör och förrättningsman, samt följande sakägare:

Oskar Broberg äg. läg. Vasen 1 1

F.G. Hansson " Tubbetorp 1 1 och 2 1, Arvidsgården 3 1 Lillegården 4 1, L:a Tåsthagen 1 1, St. Tåsthagen 3 1 och L:a Tubbetorp 1 1

§ 1.

Upplästes det för förrättningsmannen utfärdade förordnandet, som hade lydelse enl. bilaga A.

§ 2.

Delgavs det upprättade fördelningsförslaget, som hade lydelse enligt bilaga B.

§ 3.

Ingen av de närvarande hade något att anmärka mot det upprättade fördelningsförslaget.

§ 4.

Som intet ytterligare fanns att till protokollet anteckna, förklarades sammanträdet upplöst med tillkännagivande, att förslaget komme att för vederbörlig fastställelse insändas till Läns-

styrelsen, varjämte avskrift härav skulle tillställas företa-

gets aktförvarare F.G. Hansson, Tubbetorp, Skara.

Ort och tid som ovan

I tjänsten:



Företett i Kungl. Statskontoret
den 12/10 1922
betygar å tjänstens vägnar
Ivar Elfving

~~Företett i Kungl. Statskontoret~~
~~den / 191~~
~~betygar å tjänstens vägnar~~

13990

Inkom till
K. Landtbruksstyrelsen
den 21 SEP. 1922

KONTRAKT.

Sedan Kungl. Maj:t den 4 augusti 1922 för reglering av den s.k. Götalabäcken för torrläggning av vattenskadade marker, tillhörande Glasbacken, Götala och Lilla Vadet i Skara landsförsamling samt Tubbetorp och Vasen i Stenums socken av

SKARABORGS LÄN,

ej mindre fastställt en av Statens Lantbruksingenjör Gustaf Sjöberg ~~den~~ i november 1921 upprättad plan med därtill hörande kostnadsförslag, än även beviljat *dels* ***lån*** med tolvtusentvåhundratjugo / 12.220:-/ kronor att utgå från *odlingslånefonden* och *dels* ***statsbidrag*** utan återbetalningsskyldighet med sextusenetthundratio / 6.110:-/ kronor att utgå från allmänna *avdikningsanslaget*, ~~varav hela beloppet kronor utgå från den för endast frostminskning avsedda delen av förenämnda anslag~~, har undertecknad, som enligt företett protokoll, hållet den 21 April 1920. vid sammanträde av vederbörande intressenter utsetts till arbetsstyrelse~~n~~ ~~förtroendeman~~ — för företaget under iakttagande av gällande författningar i ämnet och av Kungl. Maj:t särskilt meddelade bestämmelser, med Kungl. Lantbruksstyrelsen, å Kungl. Maj:ts och Kronans vägnar, avslutat följande kontrakt, varigenom ~~vi~~ jag för egen del samt å vederbörande intressenters vägnar åtagit och förbinder ~~oss~~ mig:

1:o) att utföra företaget i noggrann överensstämmelse med den fastställda arbetsplanen med de ändringar däri, varom Kungl. Maj:t eller Lantbruksstyrelsen efter framställning må besluta,

att vid företagets utförande underkasta mig ~~oss~~ alla de villkor och den kontroll, som av Kungl. Maj:t eller Lantbruksstyrelsen prövas lämpliga och nödiga, samt att gälda alla de av statsmedel icke utgående kostnader, som härav kunna förorsakas,

att påbörja vattenavlednings- och avdikningsarbetet före den 1 juni 1923 ,

att fullborda samma arbete senast den 1 september 1924 ,

att fullborda odlingsarbetet senast den 1 september 1928 ,

att genom egna kontanta tillskott, materialier, arbete eller på annat sätt bestrida, vad utöver för ändamålet tillgängliga statsmedel kan erfordras för företagets fullbordande, samt

att vederbörligen underhålla det utförda arbetet, vad angår det vattenavlednings- och avdikningsarbete, vartill odlingslån beviljats, så länge någon del av lånet återstår ogulden, samt beträffande det vattenavlednings- och avdikningsarbete, vartill statsbidrag utan återbetalningsskyldighet beviljats, intill dess sådan underhållsskyldighet kan varda andra i laga ordning ålagd eller jag ~~vi~~ från underhållsskyldigheten befriats;

2:o) att i händelse avvikelse, utan därtill erhållen vederbörlig tillåtelse, skett från den fastställda arbetsplanen, eller arbetet icke inom därför bestämd tid fullbordats, utan att anstånd med detsammas utförande medgivits av Kungl. Maj:t eller Lantbruksstyrelsen, eller Kungl. Statskontoret skulle finna den säkerhet, som blivit för lånet ställd, icke vidare nöjaktig och ny säkerhet, som av Statskontoret godkännes, icke varder inom bestämd tid avlämnad, eller den bestämda annuiteten icke varder i behörig tid erlagd, låta det ankomma på Kungl. Maj:t att inställa all vidare utbetalning av statsmedel samt att återfordra, vad därav uppburits — beträffande lånet dock endast därest detta icke redan blivit fördelat på vederbörande fastigheter och antecknat i jordeboken — att på en gång eller efter hand inbetalas till Statskontoret inom den tid, som bestämmes av Kungl. Maj:t, ävensom att å sålunda lyftade och återburna medel jämväl erlägga fem procent årlig ränta från lyftningsdagen, till dess återbetalning sker;

3:o) att för den tjänsteman, som av Lantbruksstyrelsen förordnas att verkställa besiktning eller avsyning av arbetet, uppvisa den för företaget fastställda planen med därtill hörande betänkande jämte plan- och profilritningar;

4:o) att ifråga om tid för lyftande av statsmedlen i mån av arbetets fortgång ställa mig ~~oss~~ till efterrättelse vad Lantbruksstyrelsen därutinnan bestämmer, och skall, därest icke Kungl. Maj:t med avseende å särskilda förhållanden prövar skäligt annorlunda förordna, någon del av statsmedlen innestå i Statskontoret, intill dess vattenavlednings- och avdikningsarbetet vederbörligen avsynats och godkänts;

5:o) att vid avslutandet av detta kontrakt till Lantbruksstyrelsen överlämna bestyrkt kopia av de gillade ritningarna för arbetet samt bestyrkta avskrifter av därtill hörande godkänt betänkande och kostnadsförslag för att förvaras i Lantbruksstyrelsens arkiv, ävensom att, därest någon avvikelse från den fastställda planen under arbetets utförande med vederbörlig tillåtelse vidtagits, innan sista delen av statsmedlen lyftas, till Lantbruksstyrelsen överlämna fullständig beskrivning jämte ritning utvisande, huru arbetet i följd av dylik avvikelse utförts;

6:o) att bestrida eller gottgöra alla kostnader, av vad beskaffenhet de vara må, som i följd av de för företaget erhållna statsmedel föranletts Statskontoret;

7:o) att för fullgörande av detta kontrakt ävensom, ifall mot kontraktet brytes, för återbäring av lyftat statsbidrag ställa sådan säkerhet, som av Lantbruksstyrelsen godkännes, samt att för odlingslånet ävensom, ifall mot kontraktet brytes, för återbäring av därav lyftade medel avlämna sådan skuldförbindelse, som av Statskontoret godkännes.

Kungl. Lantbruksstyrelsen.

12443, 12998/22

Till

Lantbrukaren F. G. Hansson,

Tubbetorp,

S k a r a .

I anledning av skrivelse och telegram angående utbetalning av statsunderstöd till reglering av den s.k. Götalabäcken meddelas, att enligt Kungl. Maj:ts beslut den 4 augusti 1922, som den 14 augusti 1922 inkommit till Kungl. Lantbruksstyrelsen, har lån med 12.220 kronor och statsbidrag med 6.110 kronor beviljats ifrågavarande företag.

Den fastställda arbetsplanen jämte erforderliga kontraktshandlingar m.m. komma att översändas till intressenterna om c:a 14 dagar. När kontrakt om arbetets utförande avslutats och intyg företetts, att arbetet påbörjats, kommer första utbetalningen av statsunderstöden att verkställas.

Stockholm den 30 augusti 1922.

På Kungl. Lantbruksstyrelsens vägnar

Albert Lundh.

Kall. L. L.

Härav äro två lika lydande exemplar upprättade, av vilka vardera kontrahenten tagit ett.

Tubbetorp Skara den 19 September 1922.

2. F. Hansson

Ägare till 4 3/4 mantal Tubbetorp med underlydande

Att Godsegare F. G. Hansson, Tubbetorp

i bägges vår närvaro egenhändigt undertecknat förestående kontrakt, intygas:

Karl Ringstrand — Arvid Lampa

Adress: Högelunt, Skövde — Adress: Skara

Med stöd av Kungl. brevet den 4 augusti 1922 antager Kungl. Lantbruksstyrelsen å Kungl. Maj:ts och Kronans vägnar, detta kontrakt.

Stockholm den 26 september 1922.

Ake Svensson

Albert Lundh

Bil. B

Förslag

till fördelning av det avdikningslån som den 27 juni 1927 *beviljades till* Tubbe-
torps dikningsföretag av år 1926
i Stenums *socken och* Skaraborgs *län.*

mtl.	Socken och Fastighet	Reg.-nummer	Ägares namn	Summa oguldet kapitalbelopp kr.	öre	Årlig inbetalning för vart och ett av åren 1934-1958 kr.	öre	Slutlig inbetalning för år 1959 kr.	öre
	1	2	3	4		5		6	
	Stenums socken.								
läg.	Vasen	1/1	Oskar Broberg	375	06	22	50	20	54
1	Tubbetorp	1/1							
1	-"-	2/1							
1	-"- Arvidsgården	3/1							
1	-"- Lillegården	4/1	F.G. Hansson	8101	14	486	07	442	04
1/4	Tåsthagen Lilla	1/1							
1/2	-"- Stora	3/1							
avs.	Tubbetorp Lilla	1/1							
			Summa	8476	20	508	57	462	58

Skara den 14 febr. 1934.

I tjänsten:

Statens lantbruksingeniör
i Skaraborgs län

Till godsägaren Gösta Nordin, Säby egendom, Mariestad, försälja undertecknade fastigheterna Tubbetorp 1[1], Tubbetorp 2[1], Tubbetorp Arvid 3[1], Tubbetorp Lillegården 4[1], Tåsthagen Lilla 1[1], Tåsthagen Stora 3[1], och Lilla Tubbetorp 1[1], allt, förutom sistnämda lägenhet, utgörande 4 3/4 mantal i Stenums socken av Valle härad, Skaraborgs län, emot en köpeskilling av tvåhundratusen (200,000) kronor och i övrigt följande villkor:

1) Tillträdet av försålda fastigheterna äger rum den 14 mars 1940:

2) Köpeskillingen betalas sålunda:

a) I handpenning erlägger köparen vid denna handlings undertecknande kr. 10,000:—

b) Med de belopp lånen utgöra å tillträdesdagen övertager köparen betalningsansvaret för dels ett hypotekslån från år 1935 å kr. 28,000:- á 4% inklusive amortering och dels ett av samma år 10-årigt hypotekslån å kr. 34,700:- á 3½ % utan amortering.

c) Från köpeskillingen skall avgå trenne i fastigheten befintliga torrdikningslån med belopp, vartill lånen uppgå den 14 mars 1940.

d) Av köpeskillingen få under fem års tid räknad från tillträdesdagen innestå femtiotusen (50,000) kronor, å vilket belopp köparen skall betala 2½ % ränta halvårsvis i efterskott. Till säkerhet för ogulda beloppet äga säljarne söka och erhålla inteckning i försålda fastigheterna att med förmånsrätt gälla näst efter hypoteksinteckningarna. 100,000:—

e) Resterande köpeskillingen betalas kontant å tillträdesdagen.

3) Nu gällande servituter till förmån för elektriska kraftledningar respekteras av köparen. Utöver de inteckningar, som beviljats till säkerhet för ovannämda hypotekslån samt nyss berörda servituter säljas fastigheterna fria från inteckningar.

4) Det med Trollhätte Kraftverk ingångna kontraktet jämte tillägg rörande leverans av elektrisk kraft övertages av köparen.

5) Nya avtal med personal och torpare träffas av köparen.

6) Höstsådd, konstgödning och höstbruk i vanlig ordning ombesörjes av säljarne. Genom säljarnes försorg skall å tillträdesdagen finnas tillgänglig ved, krakstör och gagnvirke för gårdens behov i vanlig omfattning för det närmaste året. Virket upphugges å fastigheternas skog efter länsskogvaktarens anvisning. I övrigt får någon avverkning icke äga rum. Även is för normal förbrukning för ett år framåt upplägges av säljarne. De i denna punkt uppräknade åtgärderna skola vidtagas utan kostnad för köparen.

7) Utan särskild ersättning lämna säljarne å tillträdesdagen 30,000 kg. hö och 15,000 kg. utav vardera höst- och vårsädeshalm. Eveåtuelt överblivet hö skall av köparen lösas efter hälften av i orten gängse pris.

8) Köparen ansvarar för skatter och onera i den mån de belöpa på tiden efter tillträdesdagen.

9) I händelse eldsolycka skulle övergå fastigheterna och därvid skada egendomens åbyggnader vare sig helt eller delvis, skall utgående brandskadeersättning tillfalla köparen, varvid säljarne frikallas från byggnadsansvar.

10) Å tillträdesdagen skola säljarne tillhandahålla för lagfarts erhållande nödiga åtkomsthandlingar ävensom nytt gravationsbevis. Lagfartskostnaden betalas av köparen ensam.

Av denna köpehandling äre denna dag tvänne lika lydande exemplar upprättade och växlade.

Smålands m. fl. provinsers Hypoteksförening.

Postgiro n:r **96626.**

Förfallodag den 4 Dec. 1938

1148
150
998
1.2.49.20
22.49.21

Lån N:o	343 P	Tubbetorp 4
Ursprungligt lånebelopp:	28.000:-	Fru
Utlämnat år	1935	Anna Hansson
	13 St. 4	Tubbetorp
		S k a r a

Årsavgift: 4,1 *% å ursprungl. belopp Kr.* 1.148:--

Dröjsmålsränta ..... „ ..... *Kr.* .....

Ytterligare dröjsmålsränta ..... „ ..... *Kr.* .....

Härav utgör Kr. 149:97 *årets kapitalavbetalning; återstoden* **3** ½ *% ränta å före denna inbetalning oguldet kapital, jämte förvaltningsbidrag.*
Efter denna inbetalning är återstående kapitalskulden

Kr. 27565:13

Kvitteras: Växjö i Hypoteksföreningen den 5/12 1938

Attesteras:

P. Lyon
Kamrerare

Kassör

Detta kvitto skall, för att gälla, vara attesterat av kamreraren.

Underrättelser:

1:o. *Årsavgiftens förfallodag angives å omstående sida. Likviden kan utan dröjsmålsränta erläggas till och med den 13 i samma månad; och hålles föreningens kontor öppet varje helgfri dag klockan 10—14.*

2:o. *Begagnar låntagaren vid likviden postförsändelse, bör denna, med uppgift om lånets nummer samt egendomens och avsändarens namn, sändas under adress:*

Hypoteksföreningen, Växjö.

Uppgives tydlig och fullständig adress, tillställes kvitto avgiftsfritt.
Frimärken mottagas ej i likvid.

3:o. *Försummar låntagaren inbetalning i vederbörlig tid, påföres dröjsmålsränta å ½ % pr månad å förfallna beloppet, räknat från förfallo- till likviddagen.*

4:o. *Övergår belånad egendom till ny ägare, bör denne snarast möjligt låta överföra lånet i sitt namn, enär eljest eventuella meddelanden angående lånet expedieras till föregående ägaren.*

5:o. *Önskas uppgift om ett låns ställning en viss, bestämd dag, såsom vid försäljning, boupptecknings m. m., erhålles avgiftsfritt särskild uträkning på begäran.*

3. 38. 4,000.

Smålands m. fl. provinsers Hypoteksförening.

Postgiro n:r **96626.**

Förfallodag den 4 Dec. 1938

Lån N:o	13 St.	Tubbetorp	4
Ursprungligt lånebelopp:	34.700:-	Fru	
Utlämnat år	1935	Anna Hansson	
	343 P 4	Tubbetorp	
		S k a r a	

Årsavgift: 3,6 *% å ursprungl. belopp Kr.* 1.249:20

Dröjsmålsränta ..... „ .....

Kr. .....

Ytterligare dröjsmålsränta ..... „ .....

Kr. .....

Härav utgör Kr. —

årets kapitalavbetalning; återstoden **3** ½ *% ränta å före denna inbetalning oguldet kapital, jämte förvaltningsbidrag.*

Efter denna inbetalning är återstående kapitalskulden

Kr. 34.700:-

Kvitteras: Växjö i Hypoteksföreningen den 5/12 1938

Attesteras:

R. Lyon
Kamrerare

Th Bagelberg
Kassör

Detta kvitto skall, för att gälla, vara attesterat av kamreraren.

10/1,000

Underrättelser:

1:o. *Årsavgiftens förfallodag angives å omstående sida. Likviden kan utan dröjsmålsränta erläggas till och med den 13 i samma månad; och hålles föreningens kontor öppet varje helgfri dag klockan 10—14.*

2:o. *Begagnar låntagaren vid likviden postförsändelse, bör denna, med uppgift om lånets nummer samt egendomens och avsändarens namn, sändas under adress:*

Hypoteksföreningen, Växjö.

Uppgives tydlig och fullständig adress, tillställes kvitto avgiftsfritt.
Frimärken mottagas ej i likvid.

3:o. *Försummar låntagaren inbetalning i vederbörlig tid, påföres dröjsmålsränta å* 1/2 *% pr månad å förfallna beloppet, räknat från förfallo- till likviddagen.*

4:o. *Övergår belånad egendom till ny ägare, bör denne snarast möjligt låta överföra lånet i sitt namn, enär eljest eventuella meddelanden angående lånet expedieras till föregående ägaren.*

5:o. *Önskas uppgift om ett låns ställning en viss, bestämd dag, såsom vid försäljning, bouppteckning m. m., erhålles avgiftsfritt särskild uträkning på begäran.*

3. 38. 4,000.

34 700
28.
62 700
17

77.000
.4
3.084

Inträdesbevis

i

Smålands m. fl. provinsers Hypoteksförening.

Lån n:o 13 St Tubbetorp

i Skaraborgs *län och* Stenums *socken.*

Under ovanstående lånenummer har

Fru Anna Hansson m. fl.

erhållit inträde i Smålands m. fl. provinsers Hypoteksförening för en lånesumma av Kr. 34.700:- *, vilket härmed till bevis meddelas.*

Å lånets förfallodag, den 4 dec. *, erlägges årligen:*

3,5 % ~~annuitet~~ Ränta ..... *Kr.* 1.214:50

(varav räntan utgör ..... *% å oguldet kapital och återstoden amortering)*

Förvaltningsbidrag ..... : ..... » 34:70

Summa Kr. 1.249:20

Växjö den 4 dec. 1935

Smålands m. fl. provinsers Hypoteksförening

Verkställande Direktör.

Kamrerare.

Kassör.

5. 35. 2000.

Underrättelser:

1:o Årsinbetalning erlägges under uppbördsstämman från och med den 4 till och med den 13 i den månad av året, då inträde i föreningen vunnits; och hålles föreningens kamrerarekontor under uppbördsstämmorna öppet från kl. 10 f. m. till 2 e. m. och övriga dagar från 10 f. m. till 1 e. m.

2:o Begagnar låntagaren vid likviden postförsändelse, bör densamma, med uppgift om lånets nummer, egendomens och avsändarens namn, sändas under adress:

Hypoteksföreningen, Växjö.

Uppgives tydlig och fullständig adress, tillställes kvitto avgiftsfritt.
Frimärken emottagas ej i likvid.

3:o Inkommer likvid i check, översändes kvitto först sedan valuta för densamma ingått.

4:o Försummar låntagaren inbetalning i vederbörlig tid, påföres dröjsmålsränta à 8 proc. å förfallna annuitetsbeloppet från förfallo- till likviddagen.

5:o Övergår här belånad egendom till ny ägare, skall denne, vid risk av i reglementet stadgad uppsägning av lånet, på sitt namn låta överflytta detsamma. Blankett för sådan överflyttning sändes från Hypoteksföreningen på begäran.

6:o Önskas uppgift om ett låns ställning per viss, bestämd dag, såsom vid försäljning, boupptteckning m. m., erhålles på begäran särskild uträkning från kamrerarekontoret mot erläggande av lösen Kr. 1:50.

Vilka fördelar erbjuda hypotekslån?

1:o Lånen utlämnas på bästa möjliga villkor utan att Hypoteksföreningen betingar sig någon vinst.

2:o Räntan å utlämnade lån är **fast** och kan alltså icke, även om räntan i allmänna penningmarknaden stiger, av Hypoteksföreningen höjas; däremot finnes för lån, som äro minst tio år gamla, möjlighet till räntesänkning, när förhållandena så medgiva.

3:o Lånen äro från Hypoteksföreningens sida ouppsägbara, så länge låntagaren fullgör sina åligganden enligt reglementet.

4:o Lån kan däremot, sedan tio år förflutit från utlämnandet, när som helst av låntagaren uppsägas till inbetalning efter ett år.

5:o Ränta erlägges endast en gång om året, vilket i regel icke beviljas av andra långivare. Detta betyder en viss räntebesparing.

6:o Skulle årsavgift icke erläggas under den uppbördsstämma, då avgiften förfaller till betalning, påföres visserligen s. k. dröjsmålsränta, men denna beräknas endast å den till betalning förfallna årsavgiften och alltså ej — såsom i allmänhet pläga ske — å hela låneskulden.

7:o Lånen äro amorteringslån och innebära alltså ett sparande, som i händelse av dåliga tider kan komma låntagaren till nytta, i det han kan ånyo upplåna, vad han förut samlat genom amortering.

8:o Ett hypotekslån med låg, garanterad ränta och lång löpetid är för en jordbruksegendom av stort värde, icke minst då fråga uppstår om egendomens försäljning.

Dessa hypotekslånens fördelar torde väga tyngre än den kanske tillfälliga räntebesparing, som under tider av låga räntor kan erhållas genom upptagande hos andra långivare av lån med rörlig ränta.

Med utfallande lånemedel inlöser Hypoteksföreningen hos andra banker eller hos privatpersoner belånade inteckningar.

Närmare upplysningar om lånetyper och lånevillkor ävensom nödiga blanketter lämnas på begäran.

SMÅLANDSPOSTENS BOKTR. A.-B.
VÄXJÖ

Inträdesbevis

i

Smålands m. fl. provinsers Hypoteksförening.

Lån n:o 343 P, Tubbetorp

i Skaraborgs *län och* Stenums *socken.*

Under ovanstående lånenummer har Fru Anna Hansson m. fl.

erhållit inträde i Smålands m. fl. provinsers Hypoteksförening för en lånesumma av Kr. 28.000:– *, vilket härmed till bevis meddelas.*

Å lånets förfallodag, den 4 dec. *, erlägges årligen:*

4 *% annuitet* ..... *Kr.* 1.120:–

(varav räntan utgör 3,5 *% å oguldet kapital och återstoden amortering)*

Förvaltningsbidrag ..... : ..... » 28:–

Summa Kr. 1.148:–

Växjö den 4 dec. 1935

Smålands m. fl. provinsers Hypoteksförening

Verkställande Direktör.

Kamrerare. *Kassör.*

5. 35. 2000.

Underrättelser:

1:o Årsinbetalning erlägges under uppbördsstämman från och med den 4 till och med den 13 i den månad av året, då inträde i föreningen vunnits; och hålles föreningens kamrerarekontor under uppbördsstämmorna öppet från kl. 10 f. m. till 2 e. m. och övriga dagar från 10 f. m. till 1 e. m.

2:o Begagnar låntagaren vid likviden postförsändelse, bör densamma, med uppgift om lånets nummer, egendomens och avsändarens namn, sändas under adress:

Hypoteksföreningen, Växjö.

Uppgives tydlig och fullständig adress, tillställes kvitto avgiftsfritt.
Frimärken emottagas ej i likvid.

3:o Inkommer likvid i check, översändes kvitto först sedan valuta för densamma ingått.

4:o Försummar låntagaren inbetalning i vederbörlig tid, påföres dröjsmålsränta à 8 proc. å förfallna annuitetsbeloppet från förfallo- till likviddagen.

5:o Övergår här belånad egendom till ny ägare, skall denne, vid risk av i reglementet stadgad uppsägning av lånet, på sitt namn låta överflytta detsamma. Blankett för sådan överflyttning sändes från Hypoteksföreningen på begäran.

6:o Önskas uppgift om ett låns ställning per viss, bestämd dag, såsom vid försäljning, bouppteckning m. m., erhålles på begäran särskild uträkning från kamrerarekontoret mot erläggande av lösen Kr. 1:50.

Vilka fördelar erbjuda hypotekslån?

1:o Lånen utlämnas på bästa möjliga villkor utan att Hypoteksföreningen betingar sig någon vinst.

2:o Räntan å utlämnade lån är **fast** och kan alltså icke, även om räntan i allmänna penningmarknaden stiger, av Hypoteksföreningen höjas; däremot finnes för lån, som äro minst tio år gamla, möjlighet till räntesänkning, när förhållandena så medgiva.

3:o Lånen äro från Hypoteksföreningens sida ouppsägbara, så länge låntagaren fullgör sina åligganden enligt reglementet.

4:o Lån kan däremot, sedan tio år förflutit från utlämnandet, när som helst av låntagaren uppsägas till inbetalning efter ett år.

5:o Ränta erlägges endast en gång om året, vilket i regel icke beviljas av andra långivare. Detta betyder en viss räntebesparing.

6:o Skulle årsavgift icke erläggas under den uppbördsstämma, då avgiften förfaller till betalning, påföres visserligen s. k. dröjsmålsränta, men denna beräknas endast å den till betalning förfallna årsavgiften och alltså ej — såsom i allmänhet pläga ske — å hela låneskulden.

7:o Lånen äro amorteringslån och innebära alltså ett sparande, som i händelse av dåliga tider kan komma låntagaren till nytta, i det han kan ånyo upplåna, vad han förut samlat genom amortering.

8:o Ett hypotekslån med låg, garanterad ränta och lång löpetid är för en jordbruksegendom av stort värde, icke minst då fråga uppstår om egendomens försäljning.

Dessa hypotekslånens fördelar torde väga tyngre än den kanske tillfälliga räntebesparing, som under tider av låga räntor kan erhållas genom upptagande hos andra långivare av lån med rörlig ränta.

Med utfallande lånemedel inlöser Hypoteksföreningen hos andra banker eller hos privatpersoner belånade inteckningar.

Närmare upplysningar om lånetyper och lånevillkor ävensom nödiga blanketter lämnas på begäran.

SMÅLANDSPOSTENS BOKTR. A.-B.
VÄXJÖ

Redovisning

från **Smålands m. fl. provinsers Hypoteksförening,** Växjö,

för lånet N:o 343 P & 13 St. Tubbetorp

Låntagare: Fru Anna Hansson

Redovisas till: Godsägaren Georg Ericsson, Hanaskede, Axvall.

Beviljat lån N:o 343 P			28.000	-
" " " 13 St.			34.700	-
Summa Kronor			62.700	-
Redovisas sålunda:				
Kapitalskuld m. m. för lånet N:o 1399 B			3.261	73
" " " " " 2398 C			24.556	87
Ogulden förfallen årsavgift för lånet N:o				
% kapitalrabatt à Kr.				
Lösen för nio avskrifter			9	-
Lösen m m. för bevis				
Kostnad för inteckningsåtgärd				
Utlagda portokostnader				
Saldo bifogas i check			34.872	40
Summa Kronor			62.700	-

Bifogade kvitto torde ifyllas och omgående hit återsändas.

Växjö i Hypoteksföreningen den 4 december 1935.

H Hagelberg

6. 35. 4000.

Taxeringsbevis

utfärdat i överensstämmelse med taxeringslängden över fastighet, för vilken fastighetsskatt utgöres,

i Stenums *socken*

och Skaraborgs *län för år 19*38.

Den skattskyldige	Fastighetens namn	jordeboks-nr	mantal	jordregister-nr	Av prövningsnämnden fastställt taxeringsvärde å jordbruksfastighet (Kronor)	Av prövningsnämnden fastställt taxeringsvärde å annan fastighet (Kronor)
Frans Gust. Hanssons sth	Tubbetorp	1	1	1 1	x	
	Ibm	2	1	2 1	x	
	Ibm Arvid	3	1	3 1	x	
	Ibm Lillegården	4	1	4 1	x 175,600	
	Tåsthagen Lilla	1	1/4	1 1	x	
	Ibm Stora	3	1/2	3 1	x	
	Lilla Tubbetorp			1 1	x	

Säger: Etthundrasjuttiofemtusen sexhundra----- ***kronor.***

Jordbruksvärde	136,100	*kr.*	*Markvärde*		*kr.*
Skogsvärde	39,500	*kr.*	*Byggnadsvärde*		*kr.*
Tomt- och industri-			*Markvärde*		*kr.*
värde		*kr.*	*Byggnadsvärde*		*kr.*

Skara *fögderis häradsskrivarkontor den* 4 augusti 19 39.

SKARA FÖGDERIS HÄRADSSKRIVARKONTOR EN KRONA KR. KR.

Lösen med stämpel 2 kr.

Agronom Georg Ericson p.b.

Bl. 605. — STATENS REPRODUKTIONSANSTALT 202236 — 5 000.

Handlingar rörande

TUBBETORPS DIKNINGSFÖRETAG AV ÅR 1926

i Stenums socken av Skaraborgs län;

Upprättade vid laga syneförrättning

åren 1925-26 av

Sven Hallin
Statens e. lantbruksingenjör.

Protokoll vid syneförrättning enligt vattenlagen för torrläggning av mark tillhörande Tubbetorp samt lägenheten Vasen i Stenums socken av Skaraborgs län.

Den 4 december 1925 å Tubbetorp

Till sammanträde denna dag hade sakägarna kallats genom underrättelse, som delgivits i den för stämning stadgade ordning, bilag A .

Närvarande

Undertecknad, statens e. lantbruksingeniör och förrättningsman samt gode männen Karl Wingstrand i Högetomt och Axel Persson, Gällkvist:

Sökanden F.G.Hansson ägare till

hemmanet 1 mtl Tubbetorp 1:1

" 1 " " 2:1

" 1 " " Arvidsgård 3:1

" 1 " " Lillegård 4:1

" 1/2" Tåsthagen stora 1:1

" 1/4" - " - lilla 3:1 samt

lägenheten Lilla Tubbetorp //

§ 1

Upplästes det för förrättningsmannen utfärdade förordnandet

som hade lydelse enligt bilaga B.

§ 2

Något jäv emot synemännen kunde ej utrönas.

§ 3

Förelades den vid förundersökningen upprättade plankartan över det vattenskadade området samt profil över avloppen därifrån.

§ 4

Sökanden till förrättningen yrkade att förnämnda avlopp skulle upprävas och fördjupas så att den däromkring belägna, honom tillhöriga åkerjorden kunde på tillfredsställande sätt torrläggas samt att kostnaderna härför skulle fördelas efter vattenlagens föreskrifter.

§ 5

Som intet vidare fanns att till protokollet anteckna förklarades sammanträdet upplöst med tillkännagivande att synemännen omedelbart komme att verkställa den för kostnadernas fördelning erforderliga jorduppskattningen, varefter, sedan förslag till dikningen utarbetats, nytt sammanträde kommer att hållas å samma ställe som dagens tisdagen den 19 jan. 1926

kl. 11.30 fm. och komma inga ytterligare kallelser härom att tillställas sakägarna.

Ort och tid som ovan

I tjänsten

Sven Hallin

Karl Wingstrand. Axel Persson

Den 19 januari 1926 å Tubbetorp.

Närvarande: Förestående synemän och följande sakägare:

F.G.Hansson för Tubbetorp med underlydande

Oskar Broberg, som genom köp från Karl Andersson blivit ägare av lägenheten Vasen.

§ 6

Förelades det sedan förra sammanträdet upprättade förslaget med tillhörande handlingar.

§ 7

Upplästes synemännens utlåtande, som hade lydelse enligt bilaga G.

§ 8

Att mottaga och förvara till företaget hörande kartor och handlingar samt att sammankalla delägarna att besluta i företagets angelägenheter utsågo synemännen F.G.Hansson å Tubbetorp.

§ 9

I fråga om kostnaderna för syneförrättningen hänvisades till arvodesräkningen, varav ett exemplar överlämnades till sökanden.

§ 10

Som intet vidare fanns att till protokollet anteckna, förklarades förrättningen avslutad och sammanträdet upplöst.

Ort och tid som ovan.

I tjänsten

Sven Hallin

Biträdande gode män:

Karl Wingstrand Axel Persson

Bilaga A.

Underrättelse.

För torrläggning av vattenskadade marker tillhörande Tubbetorp samt lägenheten Vaseh i Stenums socken av Skaraborgs län genom uppgrävning av avloppsdiken kommer syneförrättning enligt vattenlagen att handläggas vid sammanträde hos F. G. Hansson å Tubbetorp fredagen den 4 december 1925 kl. 11,30 fm., då vederbörande sakägare hava att tillstädeskomma för utförande av sin talan.

I tjänsten:

. . . .Sven Haälin. . .

Statens e. lantbruksingeniör.

Att förestående underrättelse blivit mig delgiven den .26... november 1925 erkännes:

. .Karl Andersson. . . . .

Delgivningen och namnteckningen bestyrkes:

. . .F.T.Palm. . . . . .

Fjärdingsman.

D. 6 V. D. N:o 33-14
1925.

Bilaga B.

R E S O L U T I O N.

Extra lantbruksingenjören Sven Hallin varder härigenom förordnad att, därest laga hinder ej möter, den i bilagda ansökning omförmälda förrättning i laga ordning verkställa; blivande denna resolution översänd till förrättningsmannen, som har att över mottagandet härav skyndsamt hit insända bevis.

Mariestad å landskansliet den 28 oktober 1925.

På länsstyrelsens vägnar:

Einar Johnson Nils Åhgren

Stämpel Fem kronor.

Till

Länsstyrelsen i Mariestad.

Hos Kungl. Lantbruksstyrelsen har Ni anhållit, att Styrelsen ville avgiva yttrande

dels rörande förordnande av förrättningsman för verkställande av syneförrättning enligt vattenlagen för torrläggning av vattenskadade marker tillhörande

1/ Tubbetorp i Stenums socken,

2/ Per Andersgården m.fl. i Norra Vånga och Öttums socknar och

3/ Valla Vestergården m.fl. i Färre och Trästena socknar,

dels ock angående överflyttande på extra lantbruksingenjören S.Hallin av ett lantbruksingenjören G.Sjöberg den 16 novem-

7.

ber 1923 meddelat förordnande att förrätta syn enligt vattenlagen i och för upprävning av avloppsdike å marker tillhörande Lunne, Östergård m.fl. i Gällunda socken, allt inom Skaraborgs län.

Med anledning härav får Lantbruksstyrelsen meddela, att förordnanden att utföra ifrågavarande förrättningar synas böra utfärdas för extra lantbruksingenjören S.Hallin.

I ärendet överlämnade handlingar återställas härjämte.

Stockholm den 17 oktober 1925.

Erik Insulander.

Olof Fredholm

D.o.V.D.N:o 33-14
1925.

Till Konungens Befallningshavande i Skaraborgs län.

Undertecknad anhåller härmed vördsamt om förordnande för statens e. lantbruksingeniör S.Hallin att jämlikt bestämmelserna i gällande vattenlag handlägga syneförrättning för torrläggning av mark tillhörande Tubbetorp i Stenums socken. Av förrättningen torde dessutom lägenheten Vasen komma att beröras.

Meddelande angående förrättningen torde ställas till undertecknad, adress Tubbetorp per Skara.

Tubbetorp den 1 oktober 1925.

F.G.Hansson

Resolution.

Remitteras till Kungl. lantbruksstyrelsen, som behagade häröver avgiva yttrande och därvid återställa remisshandlingarna.

Mariestad å landskansliet den 7 oktober 1925.

På tjänstens vägnar:

Einar Johnsson

Areal								Nuvarande värde			Blivande värde			Förbättringsvärde		
Åker		Äng och odlingsmark		Annan duglig mark		Impediment och högl. mark		pr har	pr ägofigur		pr har	pr ägofigur		pr har	pr ägofigur	
Har	ar	Har	ar	Har	ar	Har	ar	Kr.	Kr.	öre	Kr.	Kr.	öre	Kr.	Kr.	öre
7		8		9		10		11	12		13	14		15	16	

Bilaga Litt. C.

Beskrivnings- och värderingslängd.

VÄSTGÖTATRYCKERIET, HEDBERGSON & STENBÄCK, SKARA

Socken, by och hemman	Registernummer	Littera å kartan	Mantal	Ägofigurens nummer	Delägares namn, hemvist m. m. samt ägobeskrivning
1	2	3	4	5	6
Stenums socken.					
Vasen.	1 1		avs.		Karl Andersson
				1	åker
				2	"
				3	äng
				4	åker
				5	"
				6	äng
				7	"
				8	åker
				9	"
				10	"
				11	äng
				12	"
					Summa:
Tubbetorp					F.G.Hansson
(bestående av följande oskiftade fastigheter)				13	åker
				14	"
				15	"
Tubbetorp	1 1		1	16	"
"	2 1		1	17	"
" Arvid:s g.	3 1		1	18	"
" Lillegården	4 1		1	19	"
Tåsthagen Lilla	1 1		1/4	20	"
" Stora	3 1		1/2	21	"
Lilla Tubbetorp	1		avs.	22	"
				23	äng
				24	"
				25	"
				26	"
					Överföres:-

Areal								Nuvarande värde			Blivande värde			Förbättringsvärde		
Åker		Äng och odlingsmark		Annan duglig mark		Impediment och högl. mark		pr har	pr ägofigur		pr har	pr ägofigur		pr har	pr ägofigur	
Har	ar	Har	ar	Har	ar	Har	ar	Kr.	Kr.	öre	Kr.	Kr.	öre	Kr.	Kr.	öre
7		8		9		10		11	12		13	14		15	16	
	08							500	40	-	800	64	-		24	
	18							550	99	-	1000	180	-		81	
			42					150	63	-	300	126	-		63	
	04							400	28	-	800	32	-		4	
	10							600	60	-	"	80	-		20	
			02					250	5	-	500	10	-		5	
			01					250	2	50	500	5	-		2	50
	08							600	48	-	1000	80	-		32	
	15							750	112	50	"	150	-		37	50
	14							550	77	-	"	140	-		63	
			18					550	99	-	800	144	-		45	-
			38					400	152	-	800	304	-		152	
	77	1	01						786	-		1315	-		529	
	91							650	591	50	1000	910	-		318	50
	47							550	258	50	"	470	-		211	50
	11							550	60	50	"	110	-		49	50
	13							550	71	50	"	130	-		58	50
	03							550	16	50	"	30	-		13	50
	32							550	176	-	"	320	-		144	
	30							750	225	-	"	300	-		75	
	20							1000	200	-	"	200	-		80	
	37							650	240	50	"	370	-		129	50
	38							450	171	-	"	380	-		209	
			02					450	9	-	500	10	-		1	-
			10					350	35	-	"	50	-		15	
			17					200	34	-	300	51	-		17	
			30					200	60	-	"	90	-		30	
3	22		59						2149	-		3421	-		1272	

VÄSTGÖTATRYCKERIET, HAGERBONN & STENBÄCK, SKARA

Socken, by och hemman	Registernummer	Littera å kartan	Mantal	Ägofigurens nummer	Delägares namn, hemvist m. m. samt ägobeskrivning
1	2	3	4	5	6
					Överfört -
				27	äng
				28	åker
	-			29	äng
			-	30	"
	-			31	"
				32	"
	-		-	32a	åker
				33	äng
	-			33a	åker
	-			34	"
	-			35	äng
				36	åker
			-	37	"
			-	38	"
	-		-	39	"
				40	ång
				41	åker
	-			42	ång
	-			43	åker
	-			44	"
	-			45	"
	-		-	46	"
		"	-	47	äng
				48	åker
				49	"
	-			50	äng
				51	åker
	-		-	52	äng
	-		-	53	"
	-			54	åker

Överföres-

Areal								Nuvarande värde			Blivande värde			Förbättringsvärde		
Åker		Äng och odlingsmark		Annan duglig mark		Impediment och högl. mark		pr har	pr ägofigur		pr har	pr ägofigur		pr har	pr ägofigur	
Har	ar	Har	ar	Har	ar	Har	ar	Kr.	Kr.	öre	Kr.	Kr.	öre	Kr.	Kr.	öre
7		8		9		10		11	12		13	14		15	16	
3	22		59						2149	-		3421	-		1272	
			24					800	96	-	800	192	-		96	
	50							450	225	-	1000	500	-		275	
			20					250	50	-	500	100	-		50	-
			40					300	120	-	600	240	-		120	-
			25					250	62	50	500	125	-		62	50
			82					250	205	-	"	410	-		205	
	05							650	32	50	1000	50	-		17	50
			69					150	103	50	500	345	-		241	50
	03							650	19	50	1000	30	-		10	50
	23							550	126	50	1200	276	-		149	50
			02					350	7	-	500	10	-		3	
	10							550	55	-	1200	120	-		65	
	09							550	49	50	"	108	-		58	50
	06							550	33	-	"	72	-		39	
	13							800	104	-	"	156	-		52	-
			19					250	47	50	500	95	-		47	50
	83							700	581	-	1200	996	-		415	
			38					300	114	-	500	190	-		76	
	05							800	40	-	1200	60	-		20	
	15							700	105	-	"	180	-		75	
	23							800	184	-	"	276	-		92	-
	12							800	96	-	"	144	-		48	
			25					700	175	-	"	300	-		125	
	10							350	35	-	500	50	-		15	
	10							800	80	-	1200	120	-		40	
			11					250	27	50	500	55	-		27	50
	08							900	72	-	1200	96	-		24	
			75					400	300	-	1200	900	-		600	
			68					150	102	-	500	340	-		238	
	22							500	110	-	800	176	-		66	
6	29	5	57						5507	-		10133	-		4626	

VÄSTERÅS TRYCKERIET, HAGERBOHM & STENBÄCK, SKARA

Socken, by och hemman	Registernummer	Littera å kartan	Mantal	Ägofigurens nummer	Delägares namn, hemvist m. m. samt ägobeskrivning
1	2	3	4	5	6
					Överfört-
				55	åker
	-			56	äng
	-		-	57	"
	-			58	"
				59	"
				60	"
	-			61	"
	-			62	"
	-			63	"
	-			64	"
	-		-	65	"
	-		-	66	åker
	-			67	äng
	-			68	åker
	-		-	69	"
	-			70	"
	-			71	"
	-			72	"
	-			73	äng
	-			74	"
	-			75	åker
				76	"
				77	"
				78	"
				79	"
	-			80	"
			-	81	"
				82	"
	-			83	"
				84	"
	-		-		Överföres-

Areal								Nuvarande värde			Blivande värde			Förbättringsvärde		
Åker		Äng och odlingsmark		Annan duglig mark		Impediment och högl. mark		pr har	pr ägofigur		pr har	pr ägofigur		pr har	pr ägofigur	
Har	ar	Har	ar	Har	ar	Har	ar	Kr.	Kr.	öre	Kr.	Kr.	öre	Kr.	Kr.	öre
7		8		9		10		11	12		13	14		15	16	
6	29	5	57						5507	-		10133	-		4626	
	23							350	80	50	800	184	-		103	50
		1	08					250	270	-	500	540	-		270	
		1	40					250	350	-	700	980	-		630	
			77					250	192	50	800	616	-		423	50
			10					150	15	-	400	40	-		25	
			14					150	21	-	"	56	-		35	
			07					300	21	-	"	28	-		7	
			07					300	21	-	"	28	-		7	
			30					450	135	-	800	240	-		105	
			30					450	135	-	"	240	-		105	
			16					400	64	-	"	128	-		64	
	16							400	64	-	900	144	-		80	
			68					400	272	-	700	476	-		204	
	27							550	148	50	900	243	-		94	50
	28							550	154	-	"	252	-		98	
	32							550	160	-	"	288	-		128	
	10							550	55	-	"	90	-		35	
	27							550	148	50	"	243	-		94	50
			11					450	49	50	700	77	-		27	50
		2	62					400	1048	-	"	1834	-		786	
	29							450	130	50	900	261	-		130	50
	26							400	104	-	"	234	-		130	
	23							400	92	-	"	207	-		115	
	23							500	115	-	"	207	-		92	
	15							"	75	-	"	135	-		60	
	39							"	195	-	"	351	-		156	
	42							"	210	-	"	378	-		168	
	52							"	260	-	"	468	-		208	
	55							"	273	-	"	495	-		220	
	15							"	75	-	800	120	-		45	
11	11	13	37						10443	-		19716	-		9273	

VÄSTGÖTATRYCKERIET, HAGERBONN & STENBÄCK, SKARA

Socken, by och hemman	Registernummer	Littera å kartan	Mantal	Ägofigurens nummer	Delägares namn, hemvist m. m. samt ägobeskrivning
1	2	3	4	5	6
					Överfört-
				85	åker
				86	"
				87	"
				88	äng
				89	åker
				90	"
				91	"
				92	"
				93	"
				94	äng
				95	åker
				96	"
				97	"
				98	"
				99	"
				100	"
				101	äng
				102	"
				103	"
				104	"
				105	"
				106	åker
				107	"
				108	"
				109	"
				110	"
				111	"
				112	äng
				113	åker
				114	"
					Överföres-

Areal								Nuvarande värde			Blivande värde			Förbättringsvärde		
Åker		Äng och ödlingsmark		Annan duglig mark		Impediment och högl. mark		pr har	pr ägofigur		pr har	pr ägofigur		pr har	pr ägofigur	
Har	ar	Har	ar	Har	ar	Har	ar	Kr.	Kr.	öre	Kr.	Kr.	öre	Kr.	Kr.	öre
7		8		9		10		11	12		13	14		15	16	
11	11	13	37						10443	-		19716	-		9273	
	25							450	112	50	800	200	-		87	50
	22							400	88	-	"	176	-		88	
	20							400	80	-	"	160	-		80	
	-		06					300	18	-	500	30	-		12	
	12							350	42	-	800	96	-		54	
	17							350	59	50	"	136	-		76	50
	09							400	36	-	"	72	-		36	
	09							400	36	-	"	72	-		36	
	10							350	35	-	"	80	-		45	
		1	11					300	333	-	600	666	-		333	
	15							400	60	-	800	120	-		60	
	17							400	68	-	"	136	-		68	
	27							300	81	-	"	216	-		135	
	35							300	105	-	"	280	-		175	
	38							300	114	-	"	304	-		190	
	20							350	70	-	"	160	-		90	
			44					350	154	"	700	308	-		154	
			10					250	25	-	500	50	-		25	
			09					250	22	50	"	45	-		22	50
			20					200	40	-	400	80	-		40	
			31					250	77	50	500	155	-		77	50
	15							350	52	50	800	120	-		67	50
	15							350	52	50	"	120	-		67	50
	14							350	49	-	"	112	-		63	
	10							350	35	-	"	80	-		45	
	12							350	42	-	"	96	-		54	
	10							350	35	-	"	80	-		45	
			02					250	5	-	500	10	-		5	
	25							350	87	50	800	200	-		112	50
	08							350	23	-	"	64	-		36	-
14	96	15	70						12486	50		24140	-		11653	50

VÄSTGÖTATRYCKERIET, HASSELBOHM & STENBÄCK, SKARA

Socken, by och hemman	Registernummer	Littera å kartan	Mantal	Ägofigurens nummer	Delägares namn, hemvist m. m. samt ägobeskrivning
1	2	3	4	5	6
					Överfört-
				115	äng
				116	åker
				117	"
				118	"
				119	"
					Summa:
					Sammandrag:
Vasen	1		avs.	1-12	Karl Andersson
Tubbetorp				13-119	F.G.Hansson
					Summa:

Areal								Nuvarande värde			Blivande värde			Förbättringsvärde		
Åker		Äng och odlingsmark		Annan duglig mark		Impediment och högl. mark		pr har	pr ägofigur		pr har	pr ägofigur		pr har	pr ägofigur	
Har	ar	Har	ar	Har	ar	Har	ar	Kr.	Kr.	öre	Kr.	Kr.	öre	Kr.	Kr.	öre
7		8		9		10		11	12		13	14		15	16	
14	96	15	70						12486	50		24140	-		11653	50
			09					250	22	50	500	45	-		22	50
	25							400	100	-	800	200	-		100	
	36							350	126	-	"	288	-		162	
	31							350	108	50	"	248	-		139	50
	17							350	59	50	"	136	-		76	50
16	05	15	79						1290	3 -		25057	-		12154	-
	77	1	01						786	-		1315	-		529	
16	05	15	79						12903	-		25057	-		12154	
16	82	16	80						13689	-		26372	-		12683	

Tubbetorp den 19 jan. 1926.

Sven Hallin.

Karl Wingstrand.

Axel Persson.

VÄSTGÖTATRYCKERIET, HADERSLONN & STENBÄCK, SKARA

Bilaga D.

Grävningstabell.

Läge	Längd	Djup	Botten-bredd	Dag-bredd	Sido-lutning	Botten-höjd och lutning	Anmärkningar
	Meter						
1	2	3	4	5	6	7	8
	Kanalen A - B - C - D - E.						
0	-	1.10	0.30	3.05	1:1,25	2.15	
0+50	50	1.25	"	3.30	"		
1	50	1.15	"	3.15	"		
1+50	50	1.50	"	4.05	"		
2	50	1.60	"	4.30	"		
2+50	50	1.50	"	4.05	"		
3	50	1.80	"	4.80	"		F.P.= 4.89 vid 3.
3+50	50	1.85	"	4.90	"		
4	50	1.85	"	4.90	"		
4+50	50	1.55	"	4.15	"		
5	50	1.90	"	5.05	"	2.40	
5+50	50	1.10	"	3.05	"	3.60	
6	50	1.65	"	4.40	"		
6+50	50	1.40	"	3.80	"		
7	50	1.25	"	3.43	"		
7+50	50	1.90	"	5.05	"	3.70	
8	50	1.40	"	3.80	"	4.05	
8+50	50	1.20	"	3.30	"		
9	50	1.85	"	4.90	"		
9+50	50	1.60	"	4.30	"		
10	50	1.60	"	4.30	"		
10+50	50	1.30	"	3.55	"		F.P.= 6.28 vid 10+50.
11	50	1.20	"	3.30	"		
11+50	50	1.30	"	3.55	"		
12	50	1.30	"	3.55	"		
12+50	50	1.35	"	3.65	"	4.27	
13	50	1.20	"	3.30	"		
13+50	50	1.45	"	3.90	"	5.08	
14	50	1.85	"	4.90	"		
	1400						

0,5:1000

0,5:1000

0,5:1000

VÄSTGÖTATRYCKERIET, HABERBONN & STENSÅDK, SKARA

1	2	3	4	5	6	7	8
	1400						
14+50	50	1.55	0.30	4.15	1:1,25		
15	50	1.45	"	3.90	"		F.P.= 7.57 vid 15.
15+50	50	1.25	"	3.40	"		
16	50	1.40	"	3.80	"		
16+50	50	1.90	"	5.05	"		
17	50	1.80	"	4.80	"		0,5:1000
17+50	50	1.75	"	4.65	"		
18	50	1.60	"	4.30	"		
18+50	50	1.60	"	4.30	"		
19	50	1.40	"	3.80	"	5.35	
	1900						
				a	b		
		Kanalen C - C - C.					
30	-	1.20	0.30	3.30	1:1,25	4.60	
30+50	50	1.15	"	3.15	"		F.P.= 6.28 vid 30+50.
31	50	1.20	"	3.30	"		
31+50	50	1.20	"	3.30	"		
32	50	1.35	"	3.65	"		0,5:1000
		1.80	"	4.80	"	4.72	
32+50	50	1.50	"	-		5.00	
32+50	20	1.90					
33	50	2.00					
33+50	50	2.20					4:1000
34	50	1.40				5.68	
34+50	50	1.75					
35	50	1.70					
35+50	50	1.35					6:1000
35+90	40	1.50				6.82	
	590						
							a
		Kanalen D - D					
20	-	1.00	0.30	2.80	1:1,25	5.92	
20+50	50	0.95	"	2.70	"		
21	50	1.20	"	3.30	"		
21+50	50	1.00	"	2.80	"		
22	50	1.30	"	3.55	"		0,5:1000.
22+50	50	1.70	"	4.55	"		
23	50	1.50	"	4.05	"		
23+58	58	1.20	"	3.30	"	6.10	
	358						

Vid arbetenas utförande iakttages:

att de i förestående grävningstabell samt å profilritningen angivna dikesdjupen skola räknas från de vid avvägningen till markytan nedslagna dubbarnas överkant;

att höjdlägena där så påfordras, kontrolleras genom avvägning från närmast belägna fixpunkt;

att förekommande dikeskrökar ej göras tvära utan i möjligaste mån avrundas samt

att där dike går i rågång, skall grävningen så verkställas, att dikets mittlinje och rågången komma att sammanfalla. Dikesjorden skall här uppkastas till lika delar på vardera sidan om rågången,

Tubbetorp den 19 jan. 1926.

Sven Hallin.

Jordersättningslängd.

Fastighet	Ägares namn	Läge pål. n:r	Antal m²	Pris pr m²	Kronor	Summa Kronor
1	2	3	4	5	6	7
	Diket A-B.					
Vasen	Karl Andersson	0-2+18	440	10	44 -	
		2+18-5	420	9	37 80	81 80
Tubbetorp	F.G.Hansson	2+18-5	420	10	42 -	42 -
		Summa:				123 80
	Diket B-C					
Tubbetorp	F.G.Hansson	5-10	1250	6	75 -	75 -
		Summa:				75 -
	Diket C-D					
Tubbetorp	F.G.Hansson	10-16	1320	7	92 40	
-"-	-"-	16-17+40	380	8	30 40	122 80
		Summa				122 80
	Diket D-E					
-"-	F.G.Hansson	17+40-19	450	9	40 50	40 50
		Summa:				40 50
	Diket C-C^{a}					
-"-	F.G.Hansson	30-32+30	530	5	26 50	26 50
		Summa:				26 50
	Diket D-D^{a}					
-"-	F.G.Hansson	20-21	150	9	13 50	
	-"-	21-23+58	510	6	30 60	44 10
		Summa:				44 10

VÄSTGÖTATRYCKERIET, HAGBERGOHN & STENGÅRD, SKARA 1926

1	2	3	4	5	6	7
	Sammandrag:					
	Diket A-B				123 80	
	-"- B-C				75 -	
	-"- C-D				122 80	
	-"- D-E				40 50	
	-"- C-C^{a}				26 50	
	-"- D-D^{a}				44 10	432 70
		Summa kronor:				432 70

Tubbetorp den 19 januari 1926.

Statens e. lantbruksingenjör.

Karl Ringstrand. Axel Persson.

Bilaga **F.**

Kostnadsförslag.

Timpenning: **0.70** *Kronor.*

Läge	Längd m.	Arbete, jordmån m. m.	Antal	à pris	Kostnad Kr.	öre	Kostnad Kr.	öre	Summa Kr.	öre
1	2	3	4	5	6		7		8	
		Kanalen A - B.								
0-5	500	Lera med ngt. sten	520	1.-	520	-				
		Sand " " "	500	0.80	400	-				
		Dyjord	300	0.50	150	-	1070	-		
		1 ägovägsbro vid 2+18, typ a. 1					200	-		
		Tilläggas c:a 10%					126	20		
		Jordersättning enl. bil. E.					123	80	1520	-
		Kanalen B - C								
5-10	500	Sten och grus	910	2.-	1820	-				
		Dyjord	160	0.50	80	-	1900	-		
		Tilläggas c:a 10 %					190	-		
		Jordersättning enl. bil. E.					75	-	2165	-
		Kanalen C - D								
10-17+40	740	Sten och grus	1320	2.-	2640	-				
		Dyjord	450	0.50	225	-	2865	-		
		Tilläggas c:a 10%					287	20		
		Jordersättning enl. bil. E					122	80	3275	-
		Kanalen D - E								
17+40-19	160	Sten och grus	100	2.-	200	-				
		Dyjord	350	0.50	175	-	375	-		
		Tilläggas c:a 10 %					34	50		
		Jordersättning enl. bil. E					40	50	450	-
		Kanalen C - C a								
30-32+30	230	Sten och grus	180	2.-	360	-				
		Dyjord	300	0.50	150	-	510	-		
		Tilläggas c:a 10%					5350			
		Jordersättning enl. bil. E					2650		590-	
				Överföres:					8000	-

1	2	3	4	5	6	7	8
					Överfört		8000 -
		a b Kanalen C - C					
32+30-35 +90	360	(Täckt ledning.)					
		600 st. 8" tegelrör st.	600	0.40	240 -		
		670 " 6" " st.	670	0.30	201 -	441 -	
		Grävning, läggning och i-					
		genfyllning l.m.	360	1.50	540 -		
		Transport och hemkörning					
		av 10 ton rör ton.	10	8.-	80 -		
		Dagvattenbrunnar st.	2	40.-	80 -		
		Kringmurning av utlopp	1	30.-	30 -	730 -	
		Tillägges c:a 10%				119 -	1290 -
		a Kanalen D-D.					
20-23+58	358	Sten och grus	350	2.-	700 -		
		Dyjord	180	0.50	90	790 -	
		Tillägges c:a 10%				80 90	
		Jordersättning enl.bil.E.				44 10	915 -
					Summa Kr.		10205 -

Tubbetorp den 19 jan.1926.

Sven Hallin.

Bilaga G.

Utlåtande vid den av Kungl. Maj:ts Befallningshavande i länet på därom gjord ansökan förordnade laga syneförrättningen för torrläggning av mark tillhörande Tubbetorp och lägenheten Vasen i Stenums socken av Skaraborgs län.

Ifrågavarande företag, som avser utvidgning och fördjupning av avloppsdike med sidogrenar, flytande i västlig huvudriktning inom och från Tubbetorps ägor och tillhörande sektion n:r 2 av nederbördsområde n:r 142, i och för ernående av bättre torrläggning och ökad alstringsförmåga för omkringliggande vattenskadade marker, är enligt bestämmelserna i 7 kap. vattenlagen att anse såsom dikning.

Över till uppgrävning ifrågasatta avloppssträckor ha profil- och sektionsritningar upprättats, utvisande beskaffenheten vid undersökningstillfället, varjämte de härav beroende vattenskadade markerna avfattats å nivåkarta. Å denna karta äro de till uppgrävning avsedda dikessträckorna utmärkta med dels dubbla dels enkla röda linjer och de föda bokstäverna A-B-D-D-E för huvudavloppet samt C-C^a-C^b och D-D^a för sidodiken, vilka bokstavsbeteckningar även återfinnas ovanför motsvarande punkter å profilritningen. Dubbla röda linjer ange härvid öppet dike och enkel röd linje täckdike.

Vattensamlingsområdena ha delvis upprätts å marken och delvis uttagits å Generalstabens karta och därvid befunnits utgöra:

För huvudavloppet vid A 2.5 km^2

" sidodiket C-Ca-Cb vid Cb 3 har

" " - " - " påle 34 10 har

Den största till avrinning kommande vattenmängden har för de områden, som avvattnas genom öppna diken, antagits uppgå till 0.120 kubikmeter pr sekund och km^2. För de mindre områden som avvattnas genom täckt ledning har maximala avrinningen antagits bliva 1.5 liter pr sekund och hektar. Medelvattenmängden under vegetationsperioden beräknas uppgå till 0.010 m^3 pr sek. och km^2. På grundval av de sålunda uträknade vattenmängderna ha avloppen dimensionerats för ernående av en ändamålsenlig torrläggning av ifrågavarande marker. Avloppens nya dimensioner framgå av grävningstabellen samt av profil- och sektionsritningar, där de nya dimensionerna och bottenhöjderna med rött angivits.

Åt företaget har på grund av yrkandet till syneprotokollets § 4 givits den utsträckning, som erfordras, för att all av detsamma beroende mark, tillhörig sökanden, må kunna torrläggas till i allmänhet 1.2 meters djup. Den mark, som av den sålunda begränsade dikningen röner båtnad och som alltså skall ingå i företaget, begränsas å nivåkartan av en streckad svart

linje, så belägen, att all därovanför liggande mark torde kunna till fullo torrläggas utan hinder av nuvarande vattenförhållanden i till uppgrävning föreskrivna dikessträckor.

För utrönande av den genom företaget uppkommande båtnaden hava synemännen efter i 7 kap. 22 § vattenlagen stadgade grunder verkställt uppskattning. Resultatet föreligger i den bilagda värderingslängden, som för varje ägofigur anger markens värde före och efter företaget ävensom förbättringsvärdet.

Den å kartan avfattade och i förenämnda längd beskrivna marken är att anse såsom en torrläggningssamfällighet. För utrönande, om sådan jämkning i kostnadernas fördelning, som omförmäles i 7 kap. 24 § vattenlagen, bör ske, har särskild utredning verkställts, bilaga H. . Härav framgår, att samfälligheten bör uppdelas i två avdelningar, här benämnda I och II och bestående av ägofigurerna 1-22, respektive 23-119. För avdelning I beräknas relativa torrläggningskostnaden komma att uppgå till 87.46 öre pr förbättringskrona och för avdelning II till 79.35 öre pr förbättringskrona. Kostnaderna för företagets utförande skola sålunda fördelas på delägarna i förhållande till båtnaden för vars och ens mark med av förenämnda avdelningsuppdelning betingad jämkning. Den sålunda beräknade deltagningsskyldigheten finnes för varjer delägare och fastighet angiven i kolumn 19 av kostnadsfördelningslängden, där den uttryckts i procent av kostnaderna för företaget i dess helhet. I kolumn

18 är den häremot svarande delen av den beräknade kostnaden angiven.

Kostnaderna för avloppens underhåll skola fördelas efter samma grunder, som ovan för färdigställandet angivits.

Det åligger företaget att verkställa ombyggnad av en ägovägsbro vid 2+18 å sträckan A -B enligt härför uppgjord ritning, typ a. Om ytterligare vägövergångar byggas över avloppen, skola de så anordnas, att de ej orsaka uppdämning och för den skull givas minst förljande fria vattenöppningar:

Över avloppssträckan	A-B	1.0	meters rör
" "	B-C	0.9	" "
" "	C-Ca	0.4	" "
" övriga avloppssträckor		0.6	" "

eller ock lika stora rektangulära öppningar. Någon deltagningsskyldighet i framtida underhållet av över avloppen ledande vägövergångar skall ej åvila företaget.

För mark, som åtgår till avloppens utvidgning skall ersättning gäldas med belopp, som finnas angivna i den bilagda jordersättningslängden.

För mark, som tages i anspråk såsom upplagsplats för ur avloppen uppschaktad jord och sten, behöver ersättning ej gäldas, då detta intrång kan förväntas bli fördelat på de olika delägarna ungefär i proportion till deras deltagningsskyldighet.

Avgift, varom förmäles i 11 kap. 95 § vattenlagen skall,

innan företaget påbörjas, erläggas till länsstyrelsen i Mariestad med 12 kronor 68 öre, vilken kostnad skall fördelas på delägarna i företaget med en krona för tusen av vars och ens i kostnadsfördelningslängdens kolumn 9 angivna förbättringsvärde.

Kostnaden för syneförrättningen skall gäldas av delägarna i företaget efter samma grunder, som för grävningskostnaderna angivits, med belopp, som återfinnas i kolumn 11 av kostnadsfördelningslängden, men förskjutes nu av sökanden.

Jämlikt föreskrifterna i 10 kap. 62 § vattenlagen få synemännen i fråga om företaget ytterligare bestämma:

att det skall, därest sökanden önskar fullfölja sin talan, utföras i fullständig överensstämmelse med bestämmelserna i detta utlåtande och därtill hörande handlingar och ritningar.

att ur avloppen uppschaktad jord och sten skall läggas minst 0.6 meter från avloppens kanter och med en lutning mot dessa icke överstigande 1:1, varjämte öppningar för ytvattnets framsläppande skola lämnas eller anordnas vid förekommande svackor i markytan, vid tillstötande öppna diken och i övrigt på minst var 50:onde meter;

att till täckt ledning skall användas tegelrör av fullgod kvalitet;

att under arbetstiden vatten ej får uppdämmas eller påsläppas på sätt, att skada uppstår;

att ras eller förskjutningar, som till äventyrs inträffa, o-
medelbart skola avlägsnas och behövliga förstärkningsåt-
gärder vidtagas;

att arbetena må begynna så snart detta utlåtande vunnit laga
kraft samt böra vara bragta till slut inom fyra år däref-
ter;

att företaget skall anses fullbordat, när det avsynats och
godkänts av inom länet tjänstgörande lantbruksingeniör
samt

att företaget skall benämnas "Tubbetorps dikningsföretag av
år 1926".

Talan mot förrättningen och detta utlåtande må föras vid Västerbygdens vattendomstol, adress Vänersborg, till vilken besvären med iakttagande av bestämmelserna 11 kap. 85 § vattenlagen skola vara ingivna inom sextio dagar från nedanstående datum.

Tubbetorp den 19 jan. 1926

I tjänsten

Sven Hallin

Biträdande gode män:

Karl Wingstrand. Axel Persson

Bilaga H.

Framställning av jordförbättring samt absolut och relativ kostnad, då varje avdelning torrlägges för sig eller i samband med andra avdelningar. (Utredning jämlikt 7:24 i vattenlagen.)

Avdelning	Ägofigurer	Jordförbättring –		Andel i kostnad för												Relativ kostnad (kostnad för varje kronas jordförbättring)
				A - B		B - C		C-D-E		C-C a - B b		D-D a		S:ma		
		Kr.	öre	Kr.	öre	Kr.	öre	Kr.	öre	Kr.	öre	Kr.	öre	Kr.	öre	
	1-12	529	-													
	13-22	1209	-													
I		1738	-	1520	-									1520	-	0,8746
	23-119	10945	-			2165	-	3725	-	1880	-	915	-	8685	-	0,7935
II		10945	-			2165	-	3725	-	1880	-	915	-	8685	-	0,7935

Kostnadsför-

Registernummer	Littera å kartan	Hemmanstal	By och jordägare	Sökande och med dem likställda	Ägofigur	Markens uppskattade värde	
						Nuvarande värde	Blivande värde
						Kronor	Kronor
1	2	3	4	5	6	7	8
1							
1		avs.	Väsen, Karl Andersson		1-12	786	1315-
(se ägobeskrivningen)			Tubbetorp, F.G.Hansson	Sök.	13-119	12903	25057-
				Summa		13689-	26372-

Bilaga I.

delningslängd.

Förbättrings-värde	Andel i kostnaden för syneförrätt-ningen m. m.		Beräknad andel i kostnaden för företagets avdelningar, ~~xxxxxx~~						Summa delaktighet i företaget	
							I	II		
Kronor	%	Kronor							Kronor	%
9	10	11	12	13	14	15	16	17	18	19
529.-	4.537	27.79					463-		463-	4.537
12154.-	95.463	584.64					1057	8685.-	9742-	95.463
12683.-	100.00	612.43					1520-	8685.-	10205-	100.00

Tubbetorp den 19 jan. 1926.

Sven Hallin.

Karl Wingstrand. Axel Persson.

Att förestående 35 st. paginerade sidor blivit från koncepthandlingarna rätt avskrivna betygas å tjänstens vägnar:

Sven Hallin

Statens e. lantbruksingenjör.

Tubbetorps dikningsföretag av år 1926.

i Stenums socken.
av Skaraborgs län;

Förslaget upprättat vid lagasyneförrättning åren 1925 - 1926 av

Statens e. lantbruksingeniör.

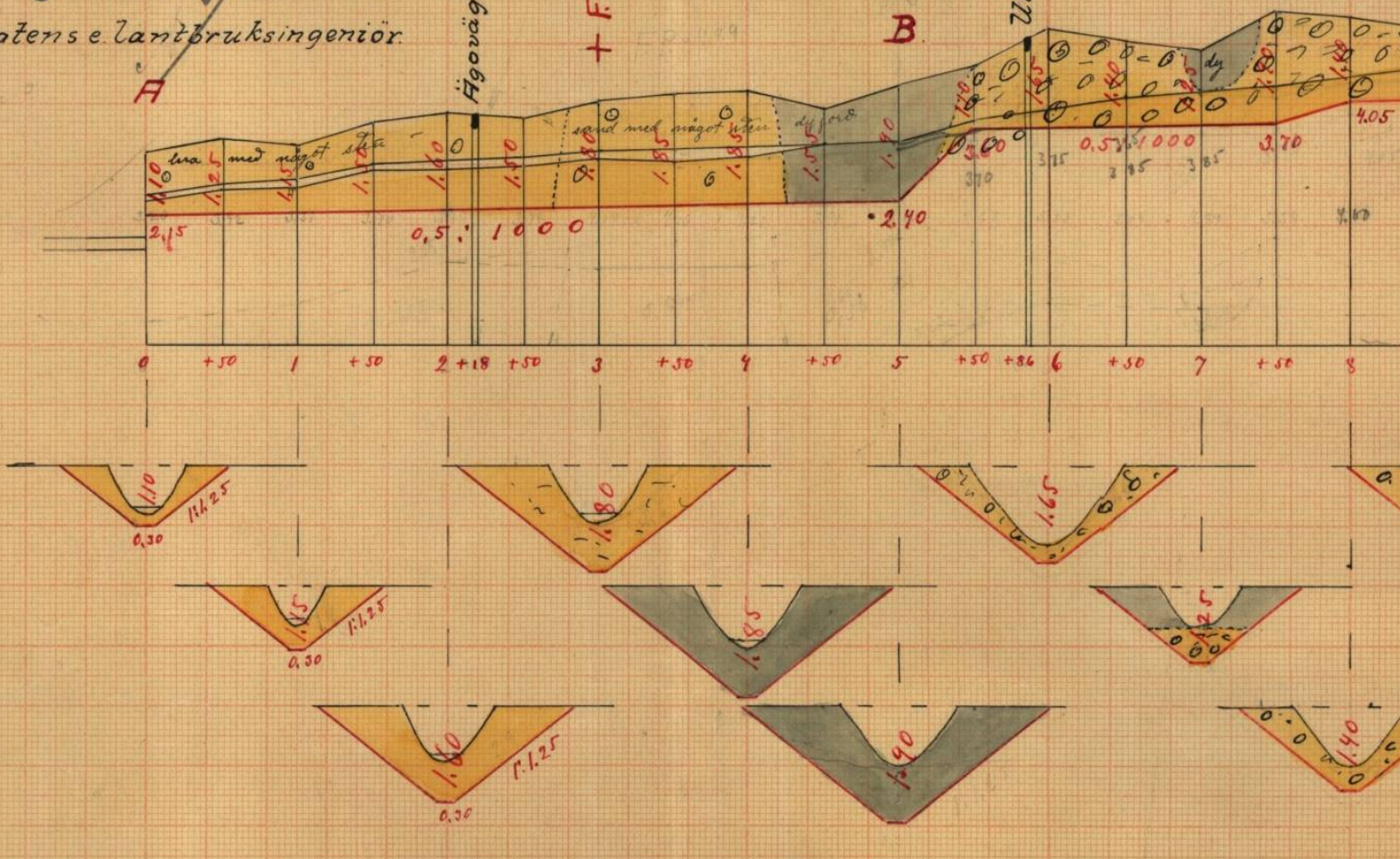
A
B
Ägoväg
+ F.P.- 4,8
Utfartsväg
lera med något sten
sand med något sten
dy
dy jord
1.10
1.25
1.15
1.50
1.60
1.80
1.85
1.90
1.70
1.65
1.40
2,15
0,5 : 1000
2.40
3.00
3.70
4.05
0
+50
1
2
+18
3
4
5
+86
6
7
8
0,30
1:1.25

R-E1a-1783 (2)

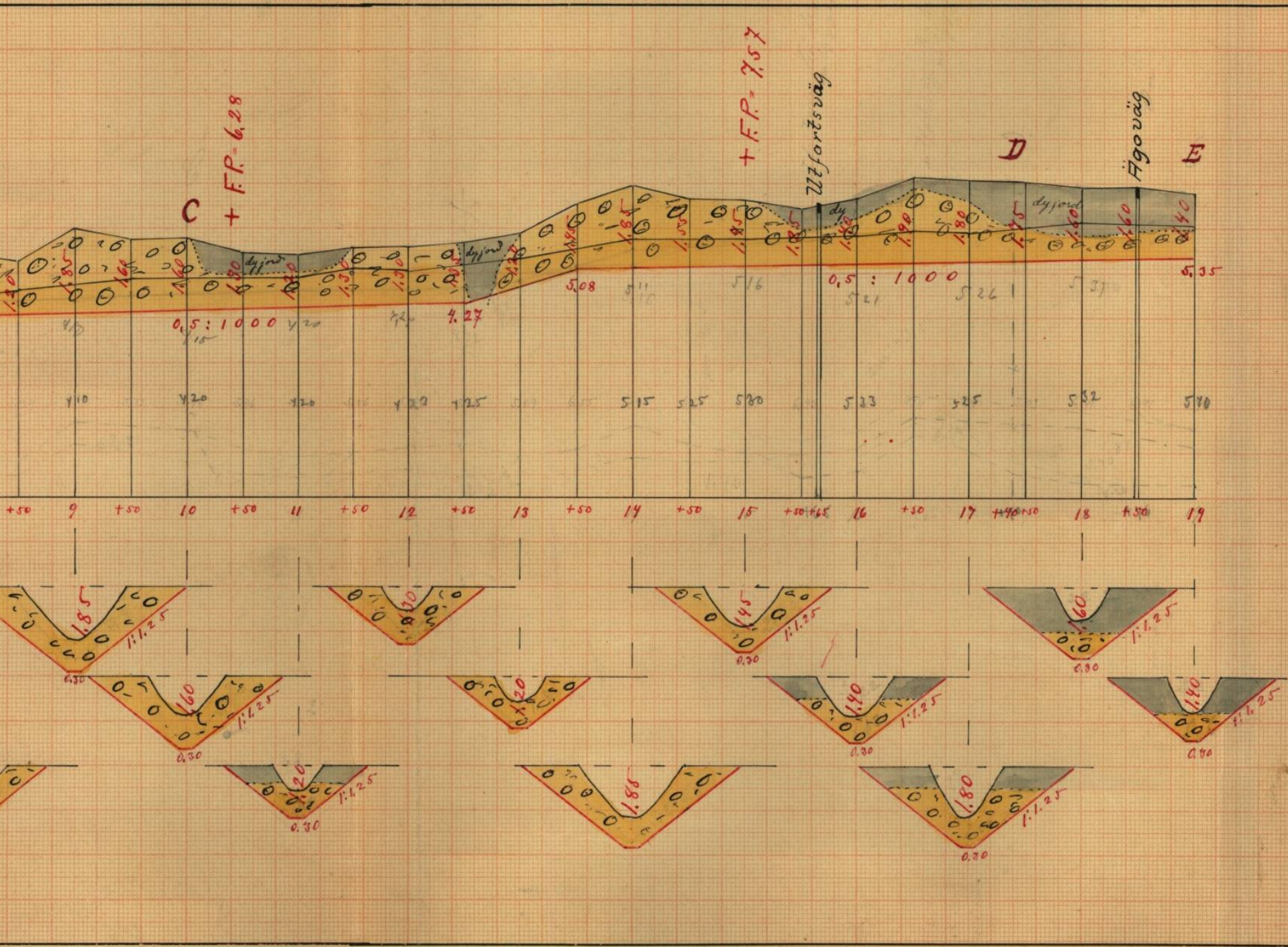
C
+ F.P. 6,28
+ F.P. 7,57
Utfortsväg
D
Ägoväg
E
dyjord
dyjord
dy
dyjord
0,5 : 1000
0,5 : 1000
5,08
4,27
5,35
4,15
4,20
4,10
4,20
4,20
4,27
4,25
5,15
5,25
5,30
5,23
5,25
5,32
5,40
+50
9
+50
10
+50
11
+50
12
+50
13
+50
14
+50
15
+50
+65
16
+50
17
+40
+50
18
+50
19
1.85
1.60
1.80
1.30
1.45
1.20
1.40
1.85
1.80
1:1,25
0,30

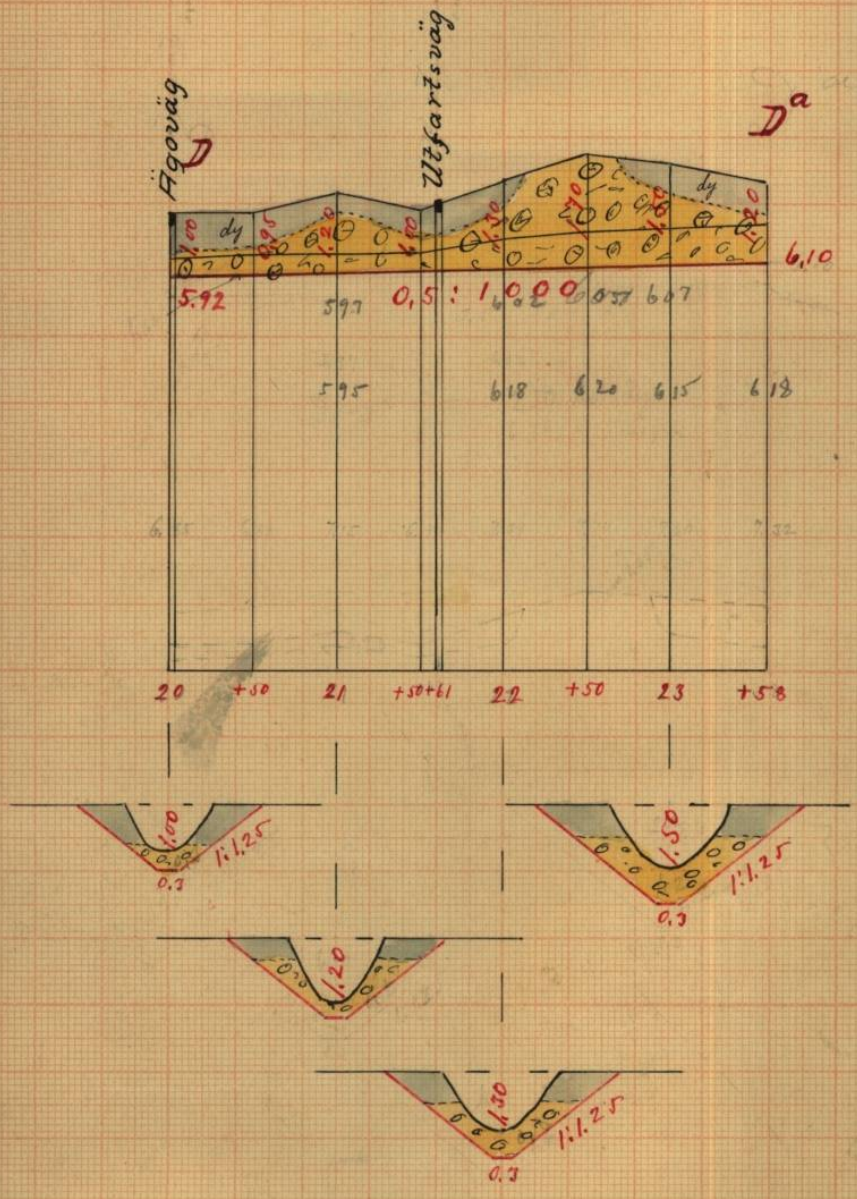

Ägoväg
D
Utfartsväg
Da
dy
6,10
5.92
0,5 : 1,000
597
602
607
595
618
620
615
618
20
+50
21
+50+61
22
+50
23
+58
1.00
1:1,25
0.3
1.50
1.20
1.30
1:1.25

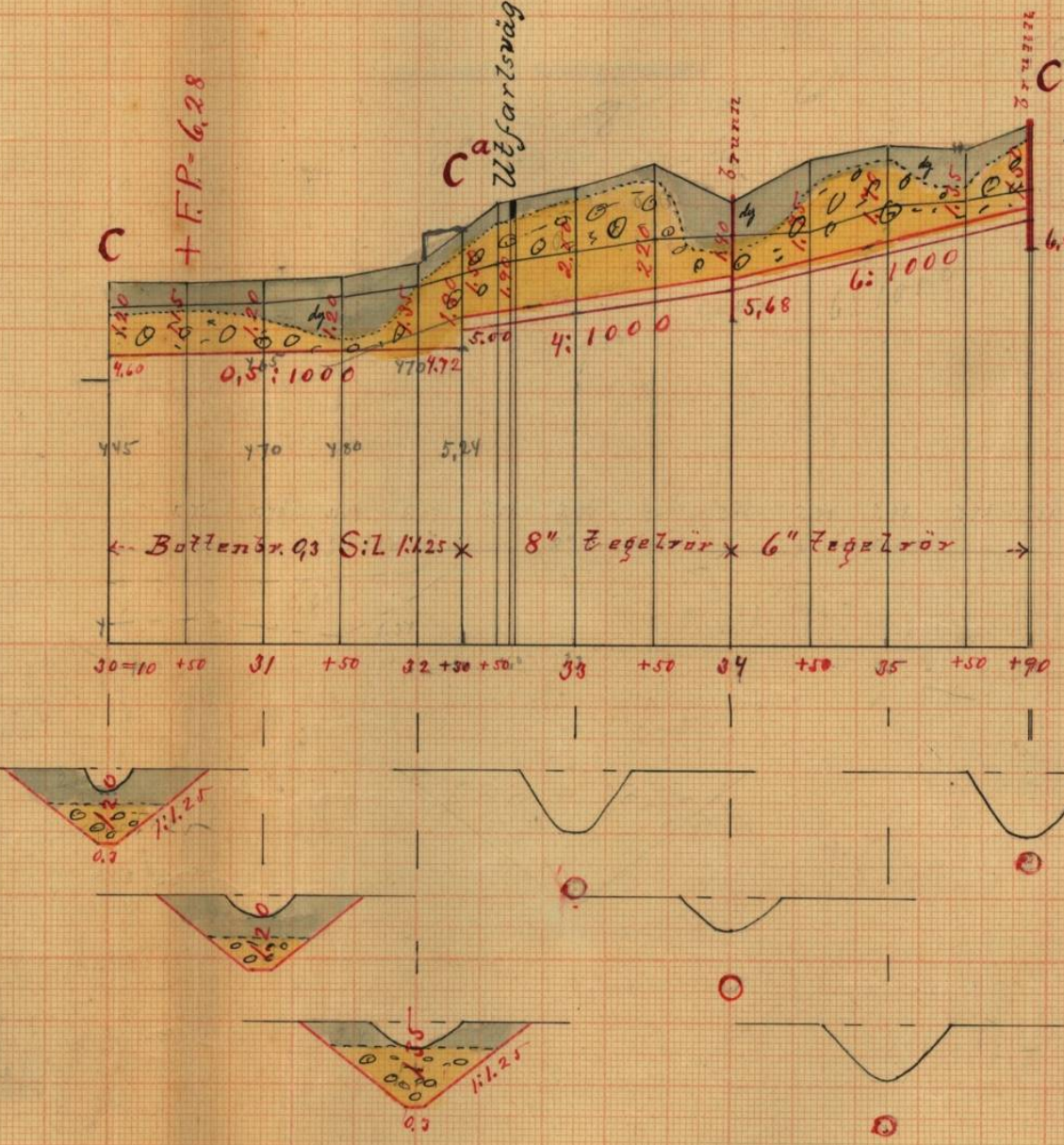

C
+ F.P. 6,28
Ca
Utfartsväg
Brunn
dy
5.00
4: 1000
6: 1000
5,68
4.60
0,5 : 1000
4.72
445
470
480
5,24
Bottenbr. 0,3 S:L 1:1,25
8" Tegelrör
6" Tegelrör
30=10
+50
31
+50
32
+30
+50
33
+50
34
+50
35
+50
+90
0.3
1:1,25
1:1.25

6

82

Skalor


100
0
100
200
300 m.
För längd: 1:4000
1
0,5
0
1
2
3
4
5
6
7
8
9 m.
" höjd o sekt.: 1:100
1
0,5
0
1
2
3
4 m.
" broar: 1:50.

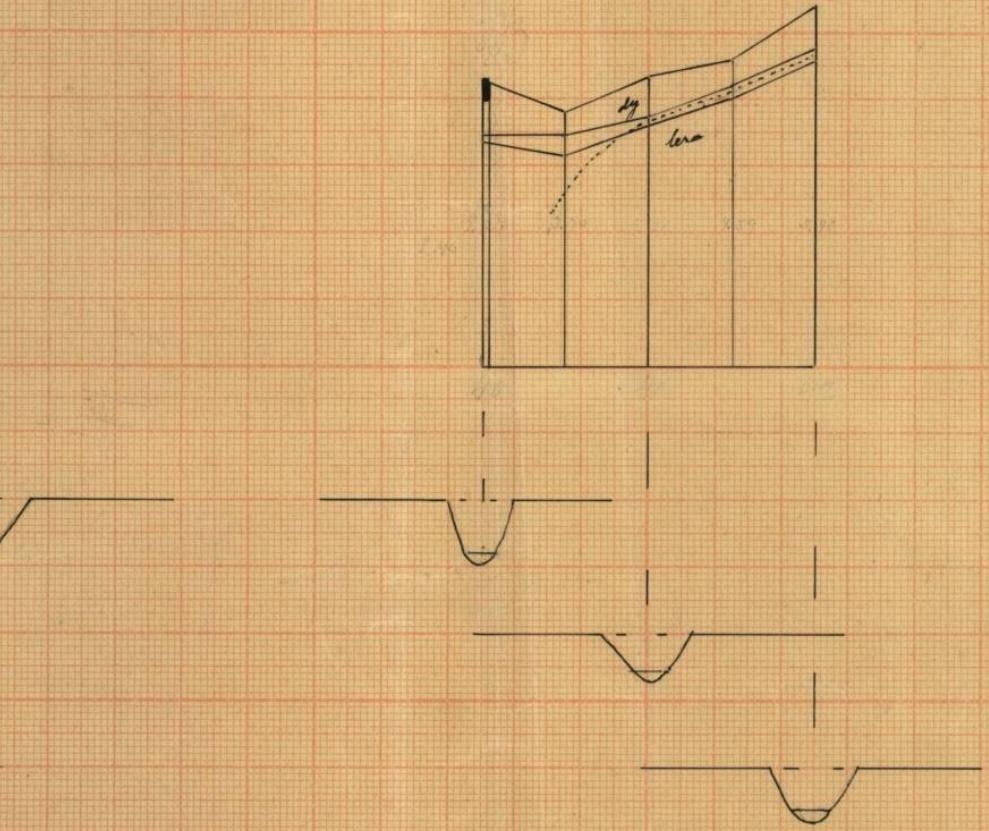

Brobbyggnad typa.

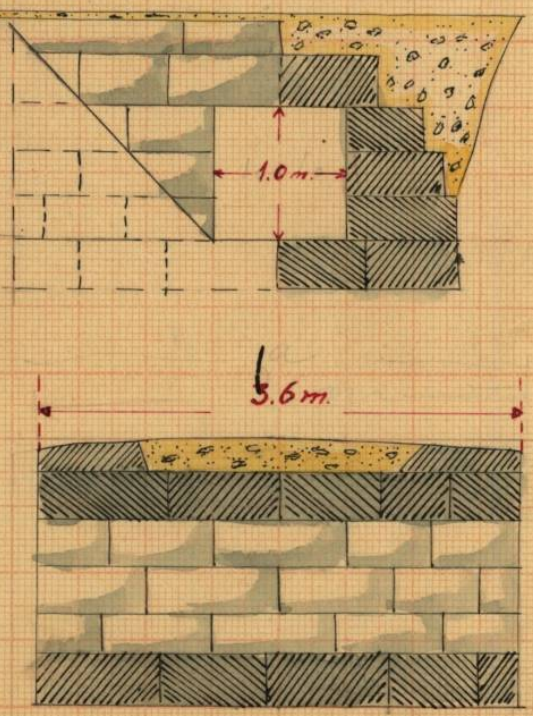

ITN.Nr 002

R 2*1783

4301 R.

R-E1a-1783 (2)