Akt nr:

R-E1a-2309

AU$R-E1a-2309

Dublett

Inkom den
11. SEP. 1940
vid
Västerbygdens vattenservit.

Bev. 5/5-39

J 7

DIARIE N:r 16371
K. LANTBRUKSSTYRELSEN
14 SEP. 1940

R 4*2309

Kungl. Lantbruksstyrelsens
Kulturtekniska byrås arkiv

Handlingar angående

Lunna vattenavledningsföretag av år 1938 i Gösslunda och Råda socknar av Skaraborgs län; upprättade vid syneförrättning enligt vattenlagen av

Sven Hallin.

Statens lantbruksingenjör.

11. SEP. 1940
Vattenbyggdens vattendomstol

Blad 1.

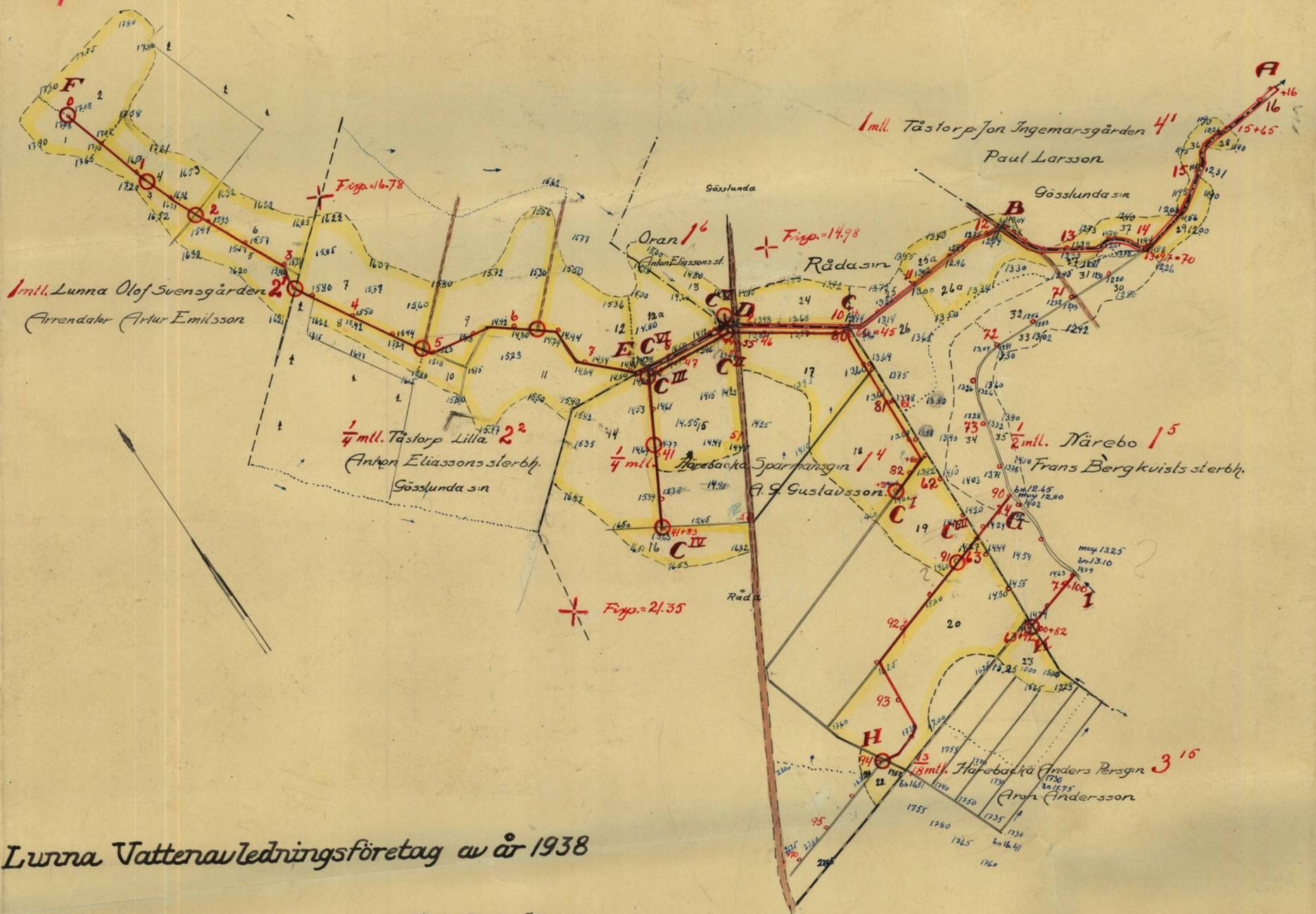

Lunna Vattenavledningsföretag av år 1938

i Gösslunda och Råda socknar av Skaraborgs lön

Förslaget upprättat vid syneförrättning enligt vattenlagen år 1938 av

Statens lantbruksingenjör

Längdskala 1:4000.

100 50 0 100 200 300 400 m.

RITN.Nr 001

R 4*2309

R-E1a-2309

11. SEP. 1940
till
Tillhör

37

Lunna Vattenavledningsföretag av år 1938

Blad 2

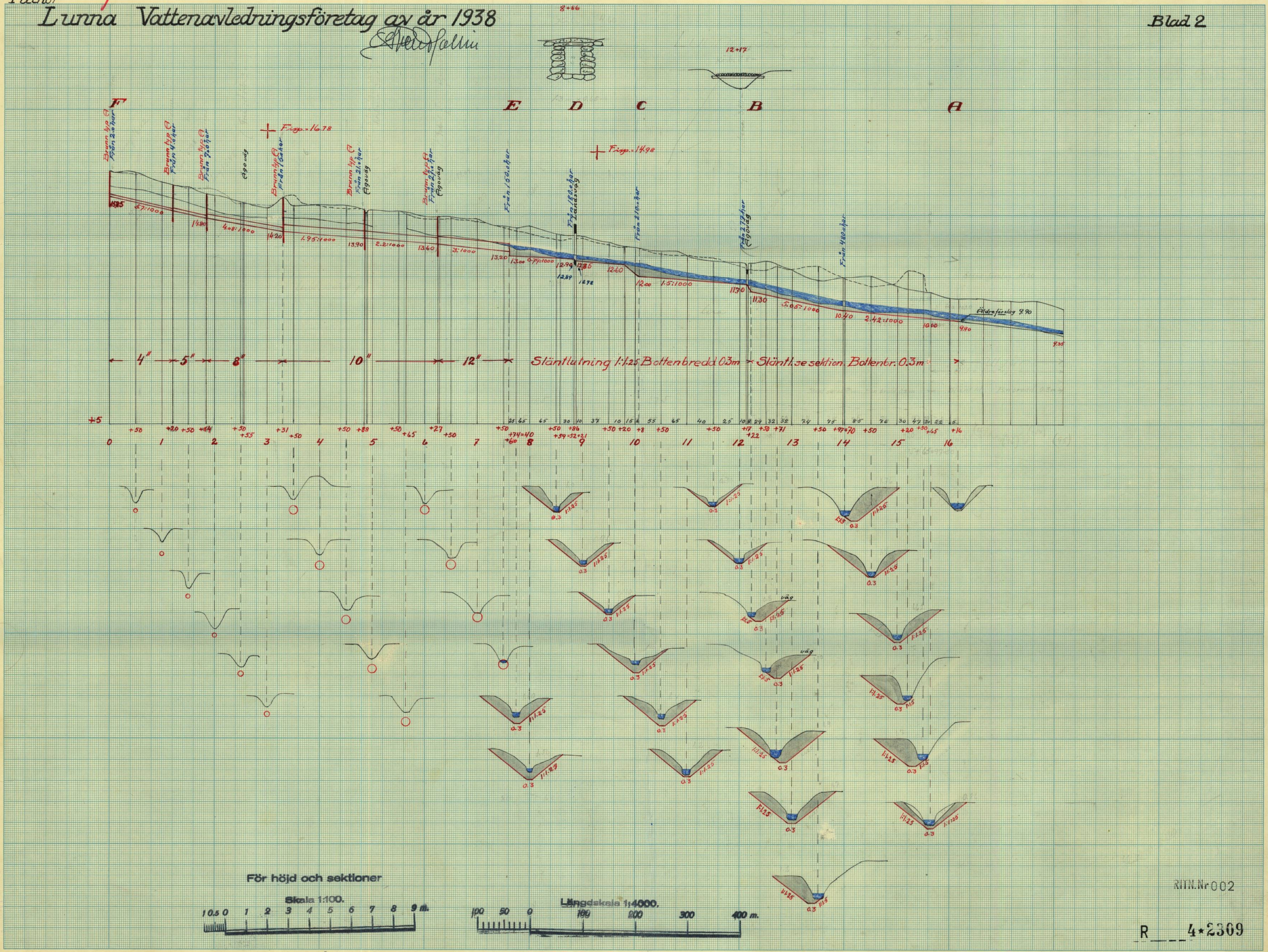

RITN. Nr 002

R 4*2309

ESSELTE
4301 B.
R-E1a-2309

Inkom den
11. SEP. 1940
till
...byggdens vattendomstol



ESSELTE
4301 B.
R-E1a-2309

Inkom den
11. SEP. 1940
till
Västmanlands vattendomstol

Tillhör

Lunna Vattenavledningsföretag av år 1938

Blad 4

Täckdikesöga

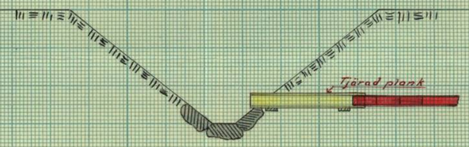

Brunn typ A.

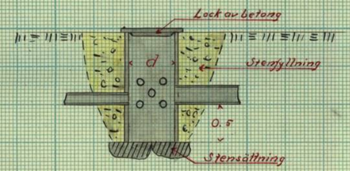

Kringmurning av rörutlopp.

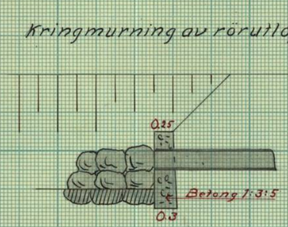

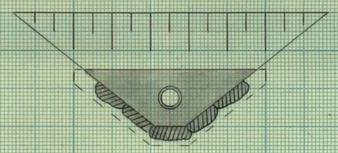

Brunn typ B.

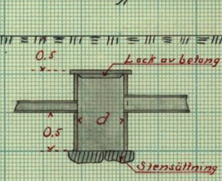

Typritning för släntförstärkning

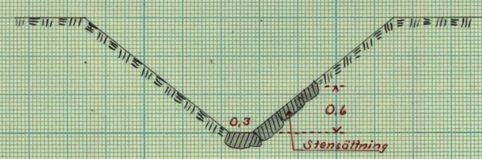

Skala 1:50.

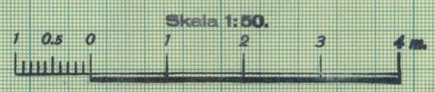

NTN.Nr 004

R 4•2309

ESSELTE

4301B.

R-E1a-2309

Protokoll vid synförrätt-
ning enligt vatten-
lagen för torrläggning
av mark, tillhörande
Lunna Kronogård m. fl.
hemman i Gösslunda
socken, Skaraborgslän.

Den 26 november 1927 i Lunna

Närvarande: Undertecknad, statens land-
bruksingenjör och förrättningsman, samt
Gode männen J. W. Carlsson, Kuchtegården,
och Viktor Johansson, Nasenborg, ävensom
följande sakägare:

Sökandena:

Arthur Emilsson arr. kronoegendomen Lunna 2'
och såsom kronoombud enl. fullmakt bil. D^I
A. G. Gustafsson äg. Härebacka Sparmansg:n 1^4
genom Knut Gustafsson enl. fullmakt bil. D^II
Anton Eliassons sterbh. äg. L:a Tåstorp 2^2 (och Oran 16) - D^III genom
delägaren Karl Eliasson (övriga delägare:
Matilda och Elis Eliasson, Elna Stenström,
Ingeborg Eliasson, Karin Bengtsson
och Samuel Eliasson) enl. bil. D^IV - D^VII

Av övriga sakägare:

Paul Larsson äg. Tåstorps Jon Ingemarsg:n 4'
Aron Andersson " Härebacka Anders Persg:n 3^15
Skaraborgs läns nordvästra vägdistrikts styrelse
genom ordföranden Karl Hellberg.
Frans Bergkvists sterbhus äg. Närebo 1^5 genom
delägaren Johannes Bergkvist
(övriga delägare: Signe Bergkvist,
Karin Bjurström, Thyra Karlsson och
Ruth Bergkvist)

§ 1

Upplästes det för förrättningsmannen

utfärdade förordnandet, som hade lydelse enl. bil. A.

§ 2

Något jäv emot synemännen kunde ej uttrönas.

§ 3

Förelades den vid förundersökningen upprättade nivåkartan över de vattenbesvärade markerna samt profil över avloppen härifrån.

§ 4

Sökandena yrkade på ifrågavarande avlopps utvidgning och fördjupning, så att deras därav beroende mark må kunna torrläggas till 1.2 meters djup samt att avloppen i möjligaste mån göras täckta över deras marker.

§ 5

Aron Andersson och Paul Larsson förenade sig med sökandena och yrkade på företagets utsträckning, så att jämväl hans därav beroende mark må kunna torrläggas till 1.2 meters djup, bil. C

§ 6

Det upplystes, att landsvägstrumman vid 8+86 sannolikt byggts före år 1880.

Vägstyrelsens ordförande förklarade att vägstyrelsen överlåte åt torrläggningsföretaget att ombestyra utförandet av

det arbete på genomloppets ombyggnad eller komplettering, som skulle av företaget bekostas.

§ 7

Som intet vidare fanns att till protokollet antecknа, förklarades sammanträdet upplöst med bill-kännagivande, att sedan nödig jordupskattning verkställts och förslag till dikningen upprättats, nytt sammanträde kommer att hållas å samma ställe som dagens fredagen den 25 februari 1938 klockan 13, och komma inga ytterligare underrättelser Närom att tillställas sakägarna.

Ort och tid som ovan

I tjänsten:

[signature]

Biträdande gode män:
Johan Carlsson
Viktor Johansson

Den 25 februari 1938 i Lunna

Närvarande: Förestående synemän och följande sakägare:
Arthur Emilsson, Lunna kronogård
A. G. Gustafsson, Härebacka Sparmansg:n genom Knut Gustafsson
Anton Cliassons sterbhus, L:a Tåstorp, genom Karl Cliasson

Paul Larsson, Tåstorp Jon Ingemarsg:n
Aron Andersson, Härebacka Anders Persg:n
~~Frans Bergkvists sterbh., Närebo genom Johannes Bergkvist.~~

§ 8.

Förelades det sedan förra sammanträdet upprättade förslaget till de vattenskadade markernas bättre torrläggning med därtill hörande handlingar

§ 9

Uppläster synemännens utlåtande, som hade lydelse enligt bil. I

§ 10

Att mottaga och förvara till företaget hörande handlingar och ritningar och att sammanhalla delägarna för val av styrelse utsågo synemännen Artur Emilsson, Lunna kronogård.

§ 11

I fråga om förrättningskostnaderna hänvisades till den upprättade arvodesräkningen, varav ett exemplar överlämnades till aktförvararen.

§ 12

Som rätet vidare fanns att till protokollet antecknas, förklarades förrättningen avslutad och sammanträdet upplöst.

Ort och tid som ovan:

B

Sjunsten: [illegible]

Johan Carlsson Wiktor Johansson

Bil. A.

KUNGL. MAJ:TS BEFALLNINGSHAVANDE
I SKARABORGS LÄN.

LANDSKANSLIET.

D. & V.D. n:r 48 - 34
1936

Förordnande.

Lantbruksingenjören Sven Hallin i Skara

förordnas härmed att i laga ordning verkställa ifrågavarande förrättning; och införväntas från honom bevis om förordnandets emottagande.

Mariestad å landskansliet den 31 juli *193* 6.

Utan avgift.

H. o. V. D. N:48-34
1936.

SKARABORGS LÄNS
30 JUL. 1936
LANDSKANSLI

7

Till

Kungl. Maj:ts Befallningshavande i Skaraborgs län.

Undertecknade får härmed vördsamt anhålla om förordnande för inom länet tjänstgörande lantbruksingenjör att jämlikt bestämmelserna i gällande vattenlag handlägga syneförrättning för torrläggning av vattenskadade marker tillhörande Lunna kronogård m. fl. i Gösslunda socken av Skaraborgs län.

Förteckning över de fastigheter, som ytterligare kunna förväntas bliva av företaget berörda, återfinnes å omstående sida.

Närmaste järnvägsstation till förrättningsstället är Lidköping

Meddelanden angående förrättningen torde ställas till undertecknad

adress Lunna, Gösslunda pr Tolsjö

Telefon: Gösslunda 16

Lunna den 12 Juli 1936

Arthur Emilsson (Johansson)

Härebacka Råda — A. G. Gustavsson

Tårtorp Gösslunda — Karl Eliasson

FÖRTECKNING

över fastigheter, som väntas bliva av företaget berörda.

Fastighetens namn:	Ägarens namn:
Brynåsa Egendom Gösslunda	Paul Larsson
Närebo Egendom Råda	Johannes Bergkvist
Härebacka Råda	Aron Andersson

PETTERSONSKA BOKTR. EFTR. SKARA
311841

Förteckning Bil. B

över underrättelser ang. sammanträde hos Artur Emilsson, Lunna fredagen den 26 nov. 1937 kl. 10 för tomläggning av mark tillhörande Lunna m. fl. i Gösslunda och Råda socknar av Skarabergs län; vilka underrättelser denna dag avsänts till:

1. arr. Artur Emilsson, Lunna, Gösslunda Tolsjö
2. Kungl. Maj:ts Befallningshavande Mariestad
3. Anton Eliassons sterbh. Tåstorp Björnegården
4. Paul Larsson Brynåsa Lidköping
5. A. G. Gustavsson Härebacka Råda Björnegården
6. Frans Berghvists sterbh. Närebo " Lidköping
7. Aron Andersson Härebacka " Björnegården
8. Vägshyr. ordf. Karl Hellberg Öredal Vinninga.

Skara den 5 nov. 1937.

[signature]

Bil. 6

Undertecknad förenar mig med sökanden till den förrättning, som avser torrläggning av mark, tillhörande Lunna m.fl. hemman i Grösslunda socken, och yrkar jag på företagets utsträckning, så att jämväl min därav berörande mark må kunna torrläggas till 1.2 meters djup.

Lunna den 26 nov. 1937.

Paul Larsson Aron Andersson

Bestyrkes: Sven Hallin

Johan Carlsson Wiktor Johansson

Bil. D I

11

Avskrift.

Från Domänintendenten för kännedom.

Fullmakt

för kronoarrendatorn Artur Emilsson, Lunna, Tolsjö, att vid det sammanträde, som är utsatt att hållas å Lunna fredagen den 26. dennes kl. 10 för handläggning av syneförrättning enligt vattenlagen berörande kronoegendomen 1 mantal Lunna nr 2 Olov Svensgården i Gösslunda socken, bevaka kronans rätt och bästa.

Dagsnäs den 24. november 1937.

Bertil Ekberg

Domänintendent.

Bevittnas:

Carl Dahlberg Lisa Nilsson

Bestyrkes å tjänstens vägnar:

Bertil Ekberg

Bil. D II

12

Fullmakt för min son Knut Gustafsson att föra min talan vid syneförrättningen i Lunsa den 26 november 1937.

Häcebacka den 26 nov.

A. G. Gustafsson

Bil. D III

13

Fullmakt för min son Knut Gustafsson att föra min talan vid sammanträdet i Krone-gården den 25 februari 1938.

A. G. Gustafsson.

Bilaga D IV

FULLMAKT

för Karl Olsson eller den, han i sitt ställe förordnar, att vid syneförrättning enligt Vattenlagen för torrläggning av mark tillhörande Lunna m. fl. hemman i Gössluna socken och Skaraborgs län föra vår talan, innefattande denna fullmakt jämväl behörighet att ingå förening och göra yrkande, som i 10 kap. 58 § Vattenlagen omförmäles, ävensom att söka lån av statsmedel till vår andel i kostnaderna för företaget. Ombudets laga åtgärder godkännas.

Tåstorp den 16 Februari 1937

Matilda Eliasson Gustaf Ek

Bevittnas:

G A Wallin Axel Lundell

PETTERSONSKA BOKTR. EFTR. SKARA

Bilaga D V

15

FULLMAKT

för Karl Eliasson eller den, han i sitt ställe förordnar, att vid syneförrättning enligt Vattenlagen för torrläggning av mark tillhörande Lunna m. fl. hemman i Gösslunda socken och Skaraborgs län föra min talan, innefattande denna fullmakt jämväl behörighet att ingå förening och göra yrkande, som i 10 kap. 58 § Vattenlagen omförmäles, ävensom att söka lån av statsmedel till andel i kostnaderna för företaget. Ombudets laga åtgärder godkännas.

Erie, Pennsylvania U.S.A. den 25te Januari 1938

John Ellison

Bevittnas:

Bernhard Carlson Fritz R. Brandt

PETTERSONSKA BOKTR. EFTR. SKARA

30256

Bilaga D VI 16

FULLMAKT

för Karl Olsson eller den, han i sitt ställe förordnar, att vid syneförrättning enligt Vattenlagen för torrläggning av mark tillhörande Lunna m. fl. hemman i Gösslunda sock en och min län föra min talan, innefattande denna fullmakt jämväl behörighet att ingå förening och göra yrkande, som i 10 kap. 58 § Vattenlagen omförmäles, ävensom att söka lån av statsmedel till min andel i kostnaderna för företaget. Ombudets laga åtgärder godkännas.

Önsorp den 30 – 1 1937

Karin Bengtsson

Bevittnas:

Johan Sahlstrand Gustav Sahlstrand

PETTERSONSKA BOKTR. EFTR. SKARA

30256

Bilaga D VII 17.

FULLMAKT

för Karl Ohlsson eller den, han i sitt ställe förordnar, att vid syneförrättning enligt Vattenlagen för torrläggning av mark tillhörande Lunna m. fl. hemman i Göteborgs sockn och Skaraborgs län föra min talan, innefattande denna fullmakt jämväl behörighet att ingå förening och göra yrkande, som i 10 kap. 58 § Vattenlagen omförmäles, ävensom att söka lån av statsmedel till min andel i kostnaderna för företaget. Ombudets laga åtgärder godkännas.

New York den 21 Dec 1937

Elna Stenström

Bevittnas:

Alice Omland. C. Omland.

PETTERSONSKA BOKTR. EFTR. SKARA

30256

Bilaga E

Areal								Nuvarande värde			Blivande värde			Förbättringsvärde		
Åker		Äng och odlingsmark		Annan duglig mark		Impediment och högl. mark		pr har	pr ägofigur		pr har	pr ägofigur		pr har	pr ägofigur	
Har	ar	Har	ar	Har	ar	Har	ar	Kr.	Kr.	öre	Kr.	Kr.	öre	Kr.	Kr.	öre
7		8		9		10		11	12		13	14		15	16	

Beskrivnings- o värderingsländ.

Hemmanstal	Registernummer	Littera å kartan	Socken, by och hemman	Delägares namn, hemvist m. m. samt ägobeskrivning	Ägofigurens nummer	
1	2	3	4	5	6	
			Gösslunda socken.			
1	2'		Lunna Olofs Svensgården	Kronan. Arr. Anton Emilsson		
				åker, mylla på lera	1	
				" "	2	
				" "	3	
				" "	4	
				" mylla på sand o. lera	5	
				" "	6	
				Summa		
1/4	2²		Tåstorp Lilla	Anton Eliassons stebh.		
				åker, mylla på lera	7	0.85
				" , mylla på sand o. lera	8	0.85
				" , mylla på lera	9	0.9
				" "	10	0.9
				" "	11	1.10
				" "	12	1.05
				" "	12 a	1.1.1
				Summa		
			Råda socken.			
avs	16		Oran	Anton Eliassons stebh.		
				åker, mylla på lera	13	1.2

Areal								Nuvarande värde			Blivande värde			Förbättringsvärde		
Åker		Äng och odlingsmark		Annan duglig mark		Impediment och högl. mark		pr har	pr ägofigur		pr har	pr ägofigur		pr har	pr ägofigur	
Har	ar	Har	ar	Har	ar	Har	ar	Kr.	Kr.	öre	Kr.	Kr.	öre	Kr.	Kr.	öre
7		8		9		10		11	12		13	14		15	16	
	34							730	248	20	1000	340	-	270	91	80
1	-							760	760	-	1000	1000	-	240	240	-
	28							830	232	40	1000	280	-	170	47	60
	59							830	489	70	1000	590	-	170	100	30
	58							570	330	60	900	522	-	330	191	40
	64							570	364	80	900	576	-	330	211	20
3	43								2425	70		3308	-		882	30
1	24							630	781	20	~~1000~~ 1100	~~1240~~ 1364	-	~~370~~ 470	~~458 80~~ 582	80
	31							510	158	10	~~800~~ 900	~~248~~ 279	-	~~290~~ 390	~~89 90~~ 120	90
1	30							670	871	-	~~1000~~ 1100	~~1300~~ 1430	-	~~330~~ 430	~~419~~ 559	-
	16							670	107	20	~~1000~~ 1100	~~160~~ 176	-	~~330~~ 430	~~52 80~~ 68	80
1	19							800	952	-	~~1000~~ 1100	~~1190~~ 1309	-	~~200~~ 300	~~238~~ 357	-
	87							760	661	20	~~1000~~ 1100	~~870~~ 957	-	~~240~~ 340	~~205 80~~ 295	80
	65							800	520	-	1000	650	-	200	130	-
5	72								~~4050~~	70		~~5658~~ 6165	-		~~1607 30~~ 2114	30
	36							860	309	60	1000	360	-	140	50	40

Hemmanstal	Registernummer	Littera å kartan	Socken, by och hemman	Delägares namn, hemvist m. m. samt ägobeskrivning	Ägofigurens nummer	
1	2	3	4	5	6	
1/4	1[4]		Härebacka Sparmansg.	A. G. Gustavsson		
				åker, mylla på lera	14	1.15
				" "	15	1.20
				" "	16	0.90
				" "	17	0.95
				" "	18	1.1
				" "	19	1.1
				" "	20	0.80
				" "	21	0.9
				" "	22	0.9
				Summa		
13/18	3[15]		Härebacka Anders Persg:n	Aron Andersson		
				åker, mylla på lera	23	0.65
1/2	1[5]		Närebo	Frans Bergkvists sterbh.		
				åker, mylla på lera	24	1.1
				" "	25	
				" "	25a	0.70
				" "	26	1.3
				" "	26a	0.7
				" "	27	0.9
				" "	28	0.8
				" "	29	0.9
				" "	30	
				" "	31	
				överföres		

Areal								Nuvarande värde			Blivande värde			Förbättringsvärde		
Åker		Äng och odlingsmark		Annan duglig mark		Impediment och högl. mark		pr har	pr ägofigur		pr har	pr ägofigur		pr har	pr ägofigur	
Har	ar	Har	ar	Har	ar	Har	ar	Kr.	Kr.	öre	Kr.	Kr.	öre	Kr.	Kr.	öre
7		8		9		10		11	12		13	14		15	16	
1	46							830	1211	80	1000	1460	-	170	248	20
1	25							860	1075	-	1000	1250	-	140	175	-
	53							600	318	-	900	477	-	300	159	-
1	05							700	735	-	1000	1050	-	300	315	-
1	20							800	960	-	1000	1200	-	200	240	-
	83							800	664	-	1000	830	-	200	166	-
1	57							600	942	-	1000	1570	-	400	628	-
	08							670	53	60	1000	80	-	330	26	40
	12							670	80	40	1000	120	-	330	39	60
8	09								6039	80		8037	-		1997	20
	30							500	150	-	1000	300	-	560	150	-
	61							800	488	-	1000	610	-	200	122	-
							20									
	31							330	164	30	1000	310	-	470	145	70
							75									
	64							530	339	20	1000	640	-	470	300	80
	09							670	60	30	1000	90	-	330	29	70
	05							600	30	-	1000	50	-	400	20	-
	24							670	160	80	1000	240	-	330	79	20
							25									
							15									
1	94					1	35		1242	60		1940	-		697	40

Hemmanstal	Registernummer	Littera å kartan	Socken, by och hemman	Delägares namn, hemvist m. m. samt ägobeskrivning	Ägofigurens nummer	
1	2	3	4	5	6	
				överfört		
				åker, mylla på lera	32	
				" "	33	
				" "	34	
				" "	35	
				Summa		
			Gösslunda socken.			
1	41		Tåstorp Jon Ingemarsg:n	Paul Larsson		
				åker, mylla på lera	36	0.75
					37	0.85
					38	0.80
				Summa		

Areal								Nuvarande värde			Blivande värde			Förbättringsvärde		
Åker		Äng och odlingsmark		Annan duglig mark		Impediment och högl. mark		pr har	pr ägofigur		pr har	pr ägofigur		pr har	pr ägofigur	
Har	ar	Har	ar	Har	ar	Har	ar	Kr.	Kr.	öre	Kr.	Kr.	öre	Kr.	Kr.	öre
7		8		9		10		11	12		13	14		15	16	
1	94					1	35		1242	60		1940	–		697	40
							36									
							20									
							80									
							32									
1	94					3	03		1242	60		1940	–		697	40
	19							570	108	30	1000	190	–	430	81	70
	29							630	182	70	1000	290	–	370	105	30
	05							600	30	–	1000	50	–	400	20	–
	53								321	–		530	–		209	–

Hemmanstal	Registernummer	Littera å kartan	Socken, by och hemman	Delägares namn, hemvist m. m. samt ägobeskrivning	Ägofigurens nummer
1	2	3	4	5	6
			Sammandrag.		
			Samfälligheten A-B.		
			Gösslunda socken		
1	4¹		Tåstorp jon Ingemarsg.	Paul Larsson	36-38
			Råda socken.		
1/2	15		Nårebo	Frans Berghvists stbh.	25-35
				Summa	
			Samfälligheten B-D.		
			Råda socken.		
1/2	15		Nårebo	Frans Berghvist stbh.	24
Låg.	16		Oran	Anton Eliassons stbh	13
			Gösslunda socken.		
1/4	2²		Tåstorp Lilla	Anton Eliassons stbh	12a
1/4	14		Hårebacka Spannamsg:n	A. G. Gustavsson	14-19
				Summa	
			Samfälligheten D-F.		
			Gösslunda socken.		
1/4	2²		Tåstorp Lilla	Anton Eliasson stbh	7-12
1	2¹		Lunna Olofsbomsgården	Kronan. Arr. Anton Emilsson	1-6
				Summa	
			Samfälligheten G-H.		
			Gösslunda socken.		
1/4	14		Hårebacka Spannamsg:n	A G. Gustavsson	20-22

PETTERSONSKA BOKTRYCKERIET, SKARA

Areal								Nuvarande värde			Blivande värde			Förbättringsvärde		
Åker		Äng och odlingsmark		Annan duglig mark		Impediment och högl. mark		pr har	pr ägofigur		pr har	pr ägofigur		pr har	pr ägofigur	
Har	ar	Har	ar	Har	ar	Har	ar	Kr.	Kr.	öre	Kr.	Kr.	öre	Kr.	Kr.	öre
7		8		9		10		11	12		13	14		15	16	
	53								321	–		530	–		209	–
1	33					3	03		754	60		1330	–		575	40
1	86					3	03		1075	60		1860	–		784	40
	61								488	–		610	–		122	–
	36								309	60		360	–		50	40
	65								520	–		650	–		130	–
6	32								4963	80		6267	–		1303	20
7	94								6281	40		7887	–		1605	60
5	07								3530	70		5515	–		1984	30
3	43								2425	70		3308	–		882	30
8	50								5956	40		8823	–		2866	60
1	77								1076	–		1770	–		694	–

Hemmanstal	Registernummer	Littera å kartan	Socken, by och hemman	Delägares namn, hemvist m. m. samt ägobeskrivning	Ägofigurens nummer
1	2	3	4	5	6
			Samfälligheten J - K.		
			Gösslunda socken.		
13/18	3'5		Härebacka Anders Persg.	Aron Andersson	23
				Företagets slutsumma	

PETTERSONSKA BOKTR. I FIR. CLARA

379477

Areal								Nuvarande värde			Blivande värde			Förbättringsvärde		
Åker		Äng och odlingsmark		Annan duglig mark		Impediment och högl. mark		pr har	pr ägofigur		pr har	pr ägofigur		pr har	pr ägofigur	
Har	ar	Har	ar	Har	ar	Har	ar	Kr.	Kr.	öre	Kr.	Kr.	öre	Kr.	Kr.	öre
7		8		9		10		11	12		13	14		15	16	
	30								150	–		300	–		150	–
20	37					3	03		14539	40		20640	–		6100	60

Lunna den 25 febr. 1938

[illegible]

Johan Carlsson Wiktor Johanssen

Bilaga F

ARBETSBESKRIVNING.

Innan arbetet påbörjas skall avvägning och utsättning på minst var femtionde meter genom sakkunnig person verkställas.

Vid arbetets utförande iakttages:

att förekommande dikeskrökar ej få göras skarpa, utan böra i möjligaste mån uträtas eller avrundas,

att där dike går i rågång, bör grävningen så verkställas, att rågången och dikets mittlinje komma att sammanfalla,

att vägbana, bebyggd tomt eller trädgård ej utan innehavarens medgivande må användas som upplagsplats för dikesjord,

att förefintliga gränsmärken ej må genom arbetet rubbas eller döljas, såvida icke dessförinnan genom vederbörlig lantmätares försorg nya märken blivit utsatta.

Lunna den 25 febr. 1938.

I gämten:

[signature]

PETTERSONSKA BOKTR. EFTR.
SKARA
368283

Fastighet	Ägarens namn	Läge pål. n:r	Antal m²	Pris pr m² öre	Kronor	Summa Kronor
1	2	3	4	5	6	7
	Jordersättningslängd.					
	I För avlopps bredning.					
	Samfälligheten A-B.					
	Diket A-B.					
Tåstorp Jon Ingemarsg:n 4'	Paul Larsson	16+16 - 12+22	150	7	10 50	
Nårebo 15	Frans Bergkvists stbh	16+16 - 12+17	140	7	9 80	20 30
	Samfälligheten B-D.					
	Diket B-C-D.					
Nårebo 15	Frans. Bergkvists stbh	12+17 - 8+86	150	9	13 50	
Hårebacka Spannmsg. 14	A. G. Gustavsson	10+8 - 8+86	50	8	4 00	17: 50
	Samfälligheten D-F.					
	Diket D-E-F.					
Hårebacka Spannmsg 14	A. G. Gustavsson	8+86 - 7+60	75	9	6 75	
Oran 16	Anton Eliassons stbh	8+86 - 8+70	5	9	45	
Tåstorp 2²	- " -	8+70 - 7+60	90	9	8 10	15 30
	II För jordupplag.					
	Samfälligheten A-B.					
	Diket A-B.					
Tåstorp-Jon Ingemarsg. 4'	Paul Larsson	16+16 - 12+22	590	10	59 -	
Nårebo 15	Frans Bergkvists stbh	16+16 - 12+17	590	10	59 -	118 -
	Samfälligheten B-D.					
	Diket B-C-D.					
Nårebo 15	Frans Bergkvists stbh	12+17 - 8+86	640	10	64 -	
Hårebacka Spannmsg. 14	A. G. Gustavsson	10+8 - 8+86	190	10	19 -	83 -

PETTERSONSKA BOKTR. EFTR. V. SKARA

Fastighet	Ägarens namn	Läge pål. n:r	Antal m²	Pris pr m² öre	Kronor	Summa Kronor
1	2	3	4	5	6	7
	Samfälligheten D.-F.					
	Diket D-E-F.					
Härebacka Sparmansg. 1[4]	A. G. Gustavsson	8+86-7+60	190	10	19 –	
Oran 1[6]	Anton Eliassons stbh	8+86-8+70	10	10	1 –	
Påstorp 2[2]	"	8+70-7+60	220	10	22 –	42 –

Lunna den 25 febr. 1938

[signature]

Johan Carlsson
Viktor Johansson

Kostnadsförslag.

Läge	Längd m.	Arbete, jordmån m. m.	Antal	à pris	Kostnad Kr.	Kostnad öre	Kostnad Kr.	Kostnad öre	Summa Kr.	Summa öre
1	2	3	4	5	6		7		8	
		Samfälligheten A–B.								
		Diket A–B.								
16+16–14	216	Lera m³	285	0.70	199	50				
14–12+17	217	" "	270	0.70	189	–				
12+17–12+33 13+34–13+40 13+92–13+98	18	Slåntförstärkning exkl. typritn.	18	3:–	54		442	50		
		Jordersättning I för avl. bredden.					20	30		
		" II " jordupplag					118	–		
		Arbetsledning o. oförutsett					49	20	630	–
		Samfälligheten B–D.								
		Diket B–C–D.								
12+17–8+86	331	Lera m³	275	0.70	192	50	192	50		
		Jordersättning I för avl. bredden					17	50		
		" II " jordupplag					83	–		
		Arbetsledning o. oförutsett					27	–	320	–
		Diket C–C^{I}.								
80–82+27	227	5" rör med frakt m	227	0.68	154	36				
		Grävn., läggn. o. återfylln. "	227	0.55	124	85				
80		Täckdikesöga st	1	15:–	15	–				
82+27		Brunn typ B δ=0.37 m.	1	15:–	15	–	309	21		
		Arbetsledning o. oförutsett					30	79	340	–
		Diket C–C^{II}–C^{III}–C^{IV}.								
45–46+40	140	5" rör med frakt m	140	0.68	95	20				
		Grävn., läggn. o. återfylln. "	140	0.55	77	–				
46+40–47+42	102	3" rör med frakt "	102	0.33	33	66				
		Grävn., läggn. o återfylln "	102	0.45	45	90				
46+30		Rörets framdragande genom landsväg st	1	25:–	25	–				
		överföres			276	76				

Läge	Längd m.	Arbete, jordmån m. m.	Antal	à pris	Kostnad Kr.	Kostnad öre	Kostnad Kr.	Kostnad öre	Summa Kr.	Summa öre
1	2	3	4	5	6		7		8	
		överför			276	76				
40+10-41+83	173	4" rör med frakt m	173	0.52	89	96				
		Grävn., läggn. o. återfylln. "	173	0.30	51	90				
45		Tackdikesöga st	1	15:-	15	-				
46+40 40+10		Brunn typ B δ = 0.45 m "	2	17:-	34	-				
40+90 41+83		" " A δ = 0.45 m "	2	30:-	60	-	527	62		
		Arbetsledning o. oförutsett					52	38	580	-
		Diket G^{II}-G^{V}.								
55+12-55+20 55+55+7	15	3" tegelrör med frakt m	15	0.33	4	95				
55+7-55+12	5	3" jamrör "	5	8:-	40	-				
55-55+20	20	Grävning, läggn. o. återfylln. "	20	0.45	9	-				
55+20		Brunn typ B δ = 0.45 m st.	1	17:-	17	-	70	95		
		Arbetsledning o. oförutsett					9	05	80	-
		Diket G^{III}-G^{IV}								
40-40+10	10	6" rör med frakt m	10	1:-	10	-				
		Grävn., läggn. o. återfylln. "	10	0.25	2	50				
40		Tackdikesöga st	1	15:-	15	-	27	50		
		Arbetsledning o. oförutsett					2	50	30	-
		Samfälligheten D-F.								
		Diket D-E-F.								
8+86-7+60	126	Lera m^3	185	0.70	129	50				
7+60-6+27	133	12" rör med frakt m	133	2,85	379	05				
		Grävn., läggn. o. återfylln. m	133	0.90	119	70				
6+27-3+31	296	10" rör med frakt "	296	2,35	695	60				
		Grävn., läggn. o. återfylln. "	296	0.90	266	40				
		överföres			1590	25				

PETTERSONSKA BOKTR. EFTR. STOCKH.

Läge	Längd m.	Arbete, jordmån m. m.	Antal	à pris	Kostnad Kr.	Kostnad öre	Kostnad Kr.	Kostnad öre	Summa Kr.	Summa öre
1	2	3	4	5	6		7		8	
		överfört			1590	25				
3+31 – 1+84	147	8" rör med frakt m	147	1,45	213	15				
		Gräv., läggn. o. återfylln. "	147	0.55	80	85				
1+84 – 1+20	64	5" rör med frakt "	64	0.68	43	52				
		Gräv., läggn. o. återfylln. "	64	0.40	25	60				
1+20 – 0	120	4" rör med frakt "	120	0.52	62	40				
		Gräv., läggn. o. återfylln. "	120	0.35	42	–				
6+27 4+88 2+55		Rörets framdragande genom väg st	3	5:–	15	–				
7+60		Kringmuring av rörutlopp "	1	25:–	25	–				
6+27		Brunn typ A d = 0.90 m "	1	65:–	65	–				
4+88 3+31		" " A d = 0.60 m "	2	40:–	80	–				
1+84 1+20 0		" " A d = 0.45 m "	3	30:–	90	–	2332	77		
		Jordsättning I för avb breddn.					15	30		
		" II " jordupplag					42	–		
		Arbetsledning o. oförutsett					239	93	2630	–
		Samfälligheten G – H.								
		Diket G – H.								
90 – 91	100	5" rör med frakt m	100	0.68	68	–				
		Gräv., läggn. o. återfylln. "	100	0.55	55	–				
91 – 94	300	4" rör med frakt "	300	0.52	156	–				
		Gräv., läggn. o. återfylln. "	300	0.40	120	–				
90		Täckdikesöga st	1	15:–	15	–				
91		Brunn typ B d = 0.37 "	1	15:–	15	–				
94		" " A d = 0.37 "	1	25:–	25	–	454	–		
		Arbetsledning o. oförutsett					46	–	500	–

Läge	Längd m.	Arbete, jordmån m. m.	Antal	à pris	Kostnad Kr.	Kostnad öre	Kostnad Kr.	Kostnad öre	Summa Kr.	Summa öre
1	2	3	4	5	6		7		8	
		Samfälligheten J-K.								
		Diket J-K.								
100-100+82	82	4" rör med frakt m	82	0.52	42	64				
		Grävn., läggn. o. återfylln. "	82	0.35	28	70				
100		Täckdikesöga st.	1	10:-	10	-				
100+82		Brunn typ A d = 0.37 m "	1	25:-	25	-	106	34		
		Arbetsledning o. oförutsett					13	66	120	-
		Slutsammandrag.								
		Samfälligheten	A-B				630	-		
		"	B-D				1350	-		
		"	D-F				2630	-		
		"	G-H.				500	-		
		"	J-K				120	-		
			Summa kr.				5230	-		

Lunna den 25 febr. 1938

[signature]

Coll: R. E.

PETTERSONSKA BOKTR. EFTR. SKARA

311831

Översiktskarta.

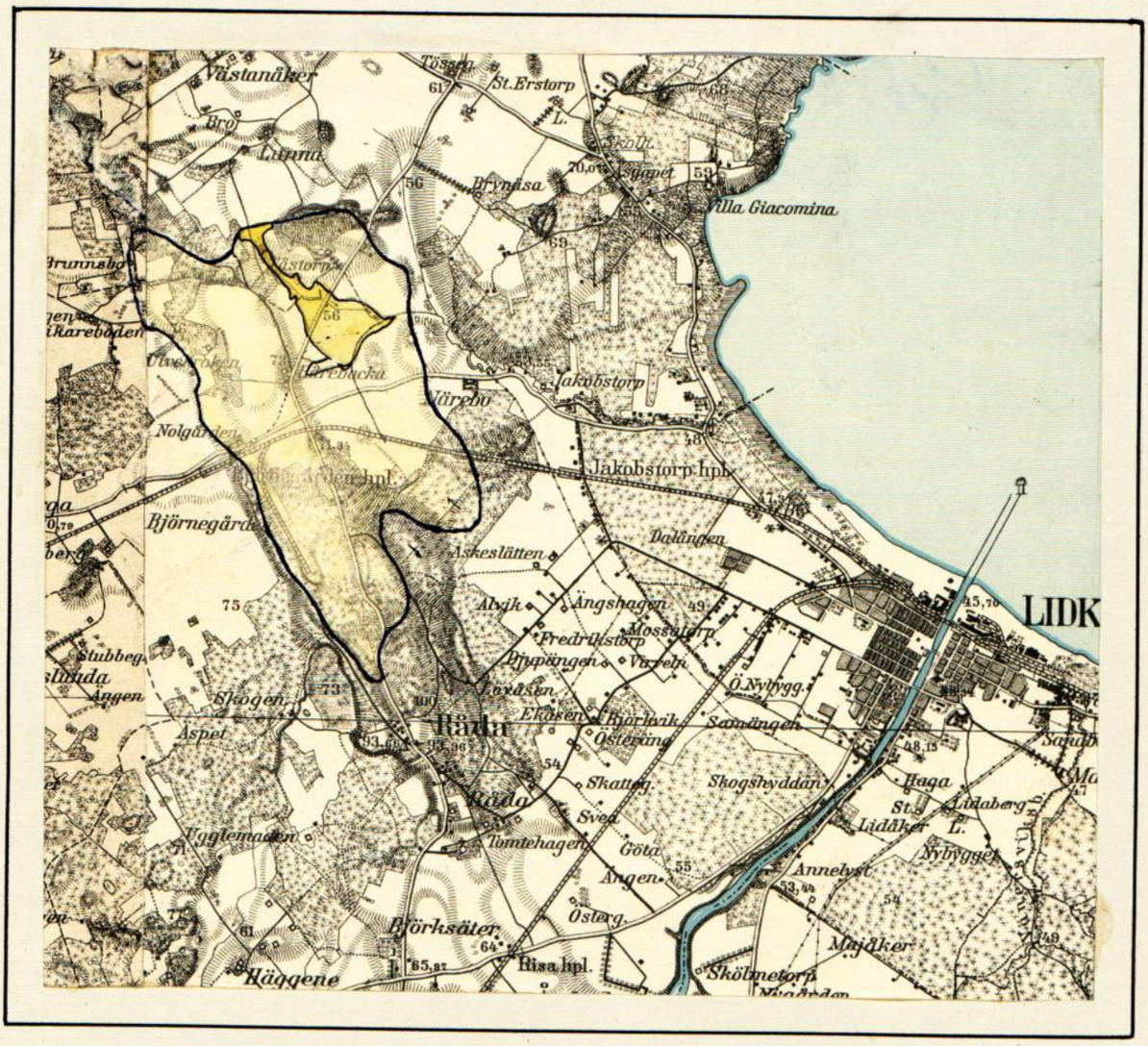

Skala 1:50000

Utlåtande vid syneförrättning-
enligt vattenlagen för torrläggning
av mark tillhörande Lunna kronogård
m. fl. hemman i Gösslunda och Råda
socknar av Skaraborgs län.

Ifrågavarande företag, som avser fördjupning och utvidgning av ett i ostlig huvudriktning flytande avlopp med sidogrenar samt upptagande av tvenne nya med huvudavloppet paralella avloppssträckor genom och från vattenskadade marker, belägna omkring 3 km. nordnordväst om Råda kyrka inom nederbördsområde n:r 142/143 i och för ernående av bättre torrläggning och ökad alstringsförmåga, är enligt bestämmelserna i 7 kap. vattenlagen att anse såsom vattenavledning. Belägenheten framgår av omstående översiktskarta, där torrläggningsområdet utmärkts med gul färg och vattensamlingsområdets gränser med blå linjer.

Över till uppgrävning ifrågasatta avloppssträckor hava profil- och sektionsritningar upprättats utvisande förhållandena vid undersökningstillfället, varjämte de härav beroende vattenskadade markerna avfattats å nivåkarta. Å denna karta äro de till uppgrävning avsedda avloppssträckorna utmärkta med dels dubbla, dels enkla röda linjer och de röda bokstäverna A - B - C - D - E - F för huvudavloppet samt C - C^{I}, C - C^{II} - C^{III} - C^{IV}, C^{II} - C^{V} och C^{III} - C^{VI} för sidodiken härtill, ävensom C - H och I - K för de med huvudavloppet paralella nya avloppssträckorna. I fråga om framtida underhållet skall jämväl flödesdiket C - C^{VII} ingå i företaget. Dubbla röda linjer beteckna att avloppet skall utföras som öppet dike, och enkel röd linje, att det skall göras

täckt. Avloppens blivande dimentioner hava å profil- och sektionsritningarna angivits med rött. Vattensamlingsområdet för de olika avloppssträckorna har uttagits å generalstabens karta och delvis uppgåtts å marken. Storleken har med blått angivits å profilritningarna. Den största till avrinning kommande vattenmängden har i fråga om huvudavloppet nedanför påle 13+97 antagits komma att uppgå till 1,5 liter pr sekund och hektar, för C - C^{I}, C - C^{II} - C^{III} och C^{II} - C^{V}, som ej behöver avbörda flödesvatten, till 0,2 liter pr sekund och hektar och för övriga avloppssträckor till 2,0 liter pr sekund och hektar. Medelvattenmängden under vegetationsperioden har antagits vara 0,1 liter pr sekund och hektar.

På grundval av de sålunda uträknade vattenmängderna hava avloppen dimensionerats för möjliggörande av torrläggning till 1,2 meters djup av all härav beroende mark, tillhörig sökandena och dem, som sig med sökandena förenat.

Den mark, för vilken dikningen medför båtnad, och som alltså skall ingå i företaget, begränsas å nivåkartan av en streckad linje så belägen, att all därutanför liggande mark torde kunna till fullo torrläggas utan hinder av nuvarande vattenförhållanden i till uppgrävning avsedda avloppssträckor.

För utrönande av den genom företaget uppkomna båtnaden hava synemännen efter i 7 kap. 22 § vattenlagen stadgade grunder verkställt uppskattning, vars resultat i detalj föreligger i den bilagda värderingslängd.

Den å kartan avfattade och enligt förenämnda längd förbättrade

marken skall uppdelas i fem av varandra i torrläggningshänseende oberoende samfälligheter benämnda "A - B", "B - D", "D - F", "G - H" och "I - K". Av det bilagda kostnadsförslaget framgår, vilka arbeten, som skola utföras av respektive samfälligheter, och av kostnadsfördelningslängden, vilka fastigheter och ägofigurer, som hava del däri. Skäl till uppdelning av någondera samfäligheten i olika avdelningar förefinnes ej. Kostnaderna för företagets utförande skola sålunda inom varje samfällighet för sig fördelas på delägarna i mån av båtnaden för vars och ens mark. Den sålunda uträknade deltagningsskyldigheten finnes för varje fastighet angiven i kolumn 16 av kostnadsfördelningslängden, där den är uttryckt i procent av samfällighetens totalkostnad. I kolumn 15 är det häremot svarande beräknade kostnadsbeloppet angivet.

Kostnaderna för avloppens underhåll skola fördelas efter samma grunder, som för färdigställandet angivits, varvid underhållet av avloppssträckan C - C^{VII} skall åvila samfälligheten B - D.

Företaget berör allmän väg på så sätt, att en vid D befintlig landsvägstrumma är för grund för ovanför liggande åkers torrläggning till 1,2 meters djup. På grund härav måste en rörledning för den lägst liggande markens torrläggning framdragas genom vägen vid sidan om trumman. Då den befintliga trumman torde ha tillkommit före år 1880 skall arbetet bekostas av företaget, som jämväl på grund av det till syneprotokollets § 6 tagna yrkandet skall ombestyra dess utförande. Härvid skall vägstyrelsens ordförande underrättas i god tid, innan arbetet inom vägens område påbörjas, samt de föreskrif-

ter till skydd för vägtrafiken, som av vederbörande myndighet kan komma att utfärdas, noggrant iakttagas.

För mark, som åtgår till öppna avlopps utvidgning och till jordupplag, skall ersättning gäldas med belopp, som finnas angivna i den bilagda jordersättningslängden.

Andra skador, som till äventyrs kunna under arbetstiden av företaget orsakas, skola jämväl till fulla värdet ersättas, därest någon sakägare hos arbetsstyrelsen framställer yrkande härom inom ett år efter företagets färdigställande. Sådan skada skall då utan dröjsmål genom arbetsstyrelsen försorg uppskattas av sakkunnig person och därefter omedelbart ersättas. I brist på åsämjande vid val av värderingsman skall uppskattningen verkställas av inom länet tjänstgörande lantbruksingenjör eller den, han i sitt ställe sätter.

Avgift, varom förmäles i 11 kap. 95 § vattenlagen, skulle understiga 15 kr. och behöver förty ej erläggas.

Kostnaderna för syneförrättningen och övriga för hela företaget gemensamma kostnader, skola fördelas mellan samfälligheterna i proportion till deras respektive förbättringsvärde och sedan inom varje samfällighet efter de grunder, som för grävningskostnaderna angivits. Förrättningskostnaderna förskjutas nu av sökande och med dem likställda.

Jämlik föreskrifterna i 10 kap. 62 § vattenlagen få synemännen i fråga om färetaget ytterligare bestämma:

att det skall, därest sökandena önska fullfölja detsamma, utföres i fullständig överensstämmelse med bestämmelserna i detta utlåtande med därtill hörande ritningar och handlingar;

att ur öppet avlopp uppschaktad jord och sten skall läggas minst 0,6 meter från avloppets kanter och med en lutning mot dessa, icke överstigande 1:1, varjämte nödiga öppningar för ytvattnets framsläppande genom upplagen skola anordnas;

att till rörledningar, rörtrummor och brunnar skola användas rör av fullgod kvalitet, som i fråga om rör av betong skola uppfylla Svenska Kommunaltekniska Föreningens standardfordringar i avseende på hållfasthet och täthet;

att under arbetstiden vatten ej får uppdämmas eller påsläppas på sätt att skada uppstår;

att rörbrott, ras eller förskjutningar, som till äventyrs inträffa, omedelbart skola avhjälpas och nödiga släntförändringar eller förstärkningsåtgärder vidtagas;

att arbetena för företagets utförande böra genom entreprenad överlåtas på härför skickad person, varvid särskild entreprenadsumma för varje samfällighet skall fastställas;

att arbetena må begynna så snart detta utlåtande vunnit laga kraft, samt böra vara brakta till slut före utgången av år 1944;

att företaget skall anses fullbordat, när det avsynats och godkänts av inom länet tjänstgörande lantbruksingenjör samt

att det skall benämnas "Lunna vattenavledningsföretag av år 1938".

Talan mot förrättningen och detta utlåtande må föras vid

Västerbygdens vattendomstol, adress Vänersborg, till vilken besvären med iakttagande av bestämmelserna i 11 kap. 85 § vattenlagen skola vara ingivna inom sextio dagar från nedanstående datum.

Lunna den 25 febr. 1938.

I tjänsten:

Statens lantbruksingenjör.

Biträdande gode män:

Johan Eriksson Viktor Johansson

Förbättringsvärde	Beräknad andel i kostnaden för företagets avdelningar					Delaktighet i kostnaderna för			
						Arbetets utförande m. m.		Syneförrättningen	
Kronor						Beräknad kostnad kronor	Procent av verkl. kostnad	Kr.	öre
9	10	11	12	13	14	15	16	17	18

Kostnadsfördelningslängd.

Hemmanstal	Registernummer	Littera å kartan	Socken Hemman och jordägare	Sökande och med dem likställda	Ägofigur	Markens uppskattade värde Nuvarande värde Kronor	Blivande värde Kronor
1	2	3	4	5	6	7	8
			Samfälligheten A-B.				
			Gösslunda socken				
1	4¹		Påstorp fru Ingemarsg. Paul Larsson	s	36-38	321:-	530:-
			Råda socken				
4½	1⁵		Närebo Frans Bergkvists stbh		25-35	754:60	1330:-
			Summa			1075:60	1860:-
			Samfälligheten B-D.				
			Råda socken				
4½	1⁵		Närebo Frans Bergkvists stbh		24	488:-	610:-
3 Läg	1⁶		Oran Anton Eliassons stbh	s	13	309:60	360:-
			Gösslunda socken				
3¼	2²		Påstorp Lilla Anton Eliassons stbh	s	12a	520:-	650:-
2¼	1⁴		Härebacka Sparmansg. A. G. Gustavsson	s	14-19	4963:80	6267:-
			Summa			6281:40	7887:-
			Samfälligheten D-F.				
			Gösslunda socken				
3¼	2²		Påstorp Lilla Anton Eliassons stbh	s	7-12	3530:70	5515:-
1	2¹		Lunna Olofs Svensgården, Kronan Arr. Arthur Emilsson	s	1-6	2425:70	3308:-
			Summa			5956:40	8823:-
			Samfälligheten G-H.				
			Gösslunda socken.				
2¼	1⁴		Härebacka Sparmansg. A. G. Gustavsson	s	20-22	1076:-	1770:-
			Samfälligheten I-K.				
			Gösslunda socken.				
13/18	3¹⁵		Härebacka Andur Persg. Aron Andersson	s	23	150:-	300:-

Förbättrings-värde	Beräknad andel i kostnaden för företagets avdelningar					Delaktighet i kostnaderna för				% tal för gemensamma kostn.
						Arbetets utförande m. m.		Syneförrättningen		
Kronor						Beräknad kostnad kronor	Procent av verkl. kostnad	Kr.	öre	
9	10	11	12	13	14	15	16	17		18
209:-						167:86	26.645	15.66		
575:40						462:14	73.355	43.10		
784:40						630:-	100.000	58.76		12.857
122:-						102:59	7.599	9.14		
50:40						42:37	3.139	3.79		
130:-						109:30	8.096	9.74		
1303:20						1095:74	81,166	97.63		
1605:60						1350:-	100.000	120.29		26.319
1984:30						1890:51	69.221	148,65		
882:30						809:49	30.779	66.10		
2866:60						2680:-	100.000	214.75		46.989
694:-						500:-	100.000	51.99		11.376
150:-						120:-	100.000	11.24		2.459
								Summa		

Hemmanstal	Registernummer	Littera å kartan	Socken Hemman och jordägare	Sökande och med dem likställda	Ägofigur	Markens uppskattade värde	
						Nuvarande värde Kronor	Blivande värde Kronor
1	2	3	4	5	6	7	8
			25 febr. 1938.				
			Johan Berlin	Viktor Johansson			

PETTERSONSKA BOKTR. EFTR. STOCKH.

ARVODESRÄKNING

för laga syneförrättning angående Lunna vattenavledningsföretag av år 1938 i Gösslunda och Råda

socken och Skaraborgs län,

upprättad enligt nedanstående §§ i lantbruksingenjörstaxan av den 27 juni 1930.

År och månad	Dag	Arbete		Antal	à kr.	Kr.	öre	Kr.	öre
1	2	3		4	5	6		7	
		Kallelser och kungörelser, § 5,	st.	10	0,50			5	-
		Ägomätning: i skala 1. 4000, §§ 6—10							
		a) för mätningsområdets gränser enl. tariff I,							
		1) i åker, raklinje	km.		1,50				
		kroklinje	„	5.4	3,00	16	20		
		i annan mark, raklinje	„		3,00				
		kroklinje	„		6,00				
		2) för strandsträckor utefter sjö o. vattendrag med bredd över 15 m.							
		i åker, raklinje	km.		3,00				
		kroklinje	„		5,00				
		i annan mark, raklinje	„		5,00				
		kroklinje	„		11,00				
		3) för strandsträckor utefter mindre vattendrag, bredd 10—15 meter							
		i åker, raklinje	„		1,00				
		kroklinje	„		2,00				
		i annan mark, raklinje	„		2,00				
		kroklinje	„		5,00				
		b) för mätningsområdets olika ägoslag, ägofigurer och areal enligt tariff II							
		åker, medelareal 62 ar	st.	38	0.36				
			har	23.4	0.54				
		äng och odlingsmark, medelareal ar	st.						
			har						
		annan mark och impediment, medelareal ar	st.						
			har						
		Tillägg för mätning i skala 1:							
		c) för vattenavlopp enl. tariff III med en medelbredd av ~~> 15~~ ~~10—15~~ < 10 m.							
		i åker o. d., raklinje	km.						
		kroklinje	„	0.2	5.-	1	-		
		i annan mark, raklinje	„						
		kroklinje	„						
		d) för textning, skala o. d., 1:sta regalarket / bladet				4	-		
		övriga regalark / blad	st.					21	20
		Överföres						26	20

1	2	3	4	5	6	7
		Överfört				26 20
1917		**Avvägning.**				
April	28-30	*a) avvägning, längdmätning o. d., § 46, mom. 4* ... *dagar*	2	12,00	24 -	
		b) ytavvägning, § 11, mom. 1, tariff IV				
		i öppen mark, medelantal 11 *punkter pr har* ... *har*	22.4	0.50	11 70	
		avvägda punkter ... *st.*	258	0.03	7 74	
		i annan mark, medelantal ... *punkter pr har* ... *st.*				
		avvägda punkter ... *st.*				
		c) begränsningskurva, § 11, mom. 2:				
		i öppen mark ... *km.*	6.3	2,00	12 60	
		i annan mark ... „		5,00		56 04
		***Arealuträkning,** § 13, tariff V, medelareal* 62 *ar,* ... *st.*	38	0.07	2 66	
		... *har*	23.4	0.06	1 40	4 06
		***Ägobeskrivning,** § 14, ägofigurer* ... *st.*	38	0,04		1 52
		Markvärdering:				
Nov.	26	*a) uppskattning och värdering, § 46, mom. 5* ... *dagar*	½	12,00	6 -	
		b) gradtabell eller kurva, § 16, mom. 1,				
		för första kilometern av avlopps längd ... *km.*			4 —	
		för övriga kilometer ... *st.*	1.8	1,50	2 70	
		c) uträkning därmed av värde pr ytenhet, § 16, mom. 2, värdetal „	60	0,06	3 60	
		d) uträkning av förbättring eller försämring, § 17, ägofigurer „	20	0,12	3 60	19 90
		***Längdprofil,** § 19 längdskala 1:* ...				
		a) uppritning enl. tariff VI, 1) endast markyta ... *km.*	0.7	3.-	2 10	
		2) befintligt avlopp ell. vall „	3.6	3.50	12 60	14 70
		***Tvärsektioner** §§ 21 och 22 i skala 1: 100,*				
		vid uppritning av endast befintlig eller ny sektion ... *st.*	27	0,12	3 24	
		... „				
		vid uppritning av såväl befintlig som ny sektion ... „	24	0.25	6 00	
		... „				9 24
		... „	2	3,00		6 -
		Antal profil- och sektionsritningar ... „				
		***Hydrografisk utredning,** § 23 och 48, grundbelopp* ...			2 —	
		för vattenområdets areal ... *km.²*		0,02		
		dagar ...	½	12,00		6 -
		***Dimensionsberäkning,** § 24*				
		a) för öppet avlopp, utan särskild beräkning ... *km.*	1	3,50	3 50	
		tillägg för särskild beräkning av dimensionerna ... „	1	1,00	1 -	
		„ „ *våta sektionsarean vid h. v. y. 0,50 kr. pr m.²* „				
		nämligen ... *m.² sektion på* ... „				
		... „ „ „ ... „				
		... „ „ „ ... „				
		... „ „ „ ... „				
		b) täckt ledning, 1) inre diameter intill 20 cm. ... „	1.5	6,00	9 —	
		2) „ „ över 20 „ ... „	1	10,00	10 -	23 50
		***Inritning å kartan av avlopp och vallar,** § 26 grundbelopp* ...			1 —	
		tillägg för varje cm. verkligt mått å kartan ... *cm.*	108	0,03	3 24	4 24
		Överföres				171 40

1	2	3	4	5	6		7	
		Överfört					171	40
		Arbetsbeskrivning, § 27, 1:a sidan			3	—		
		tillägg för övriga sidor ... st.		2,00			3	-
		Kostnadsberäkning, § 28, a) nyanläggning ... km.	1	2,50	2	50		
		därjämte 25 öre pr m² av våta sektionsarean vid h. v. y.						
		nämligen ... m² sektion på ... „						
		b) vid förändring av befintligt avlopp ... „	2.1	4,00	8	40		
		därjämte 50 öre pr m.² av våta sektionsarean vid h. v. y.						
		nämligen ... m² sektion på ... „						
		c) av kostnadsförslagets slutsumma 0,1 % (broar och vallar inberäknade)			4	93	15	83
		Förslag till invallning, § 29						
		a) Konstruktion och dimensionering av vallar			8	—		
		b) Inläggning av vallkrön ... km.		0,50				
		c) Uppritning av tvärsektioner ... st.		0,25				
		d) Kostnadsberäkning ... km.		3,00				
		§ 46 Förslag till pumpstation ... dagar		12,00				
		Förslag till bro- och trumbyggnad, §§ 33—35 och 38						
		Dimensionsberäkning		8,00				
		Ritarbete						
		för särskilt konstruerat landfäste ... st.		4,00				
		Kostnadsberäkning						
		för särskilt konstruerade landfästen ... st.		4,00				
		Grundförstärkning ... m²		0,10				
		Antal särskilda ritningar		3,00				
		Införande av höjdsiffror å plankartan, § 39	258	0,01			2	58
		Översiktskarta, § 41					4	50
		Ersättningslängd, § 42, grundbelopp			1	50		
		antal ersättningar ... st.	14	0,25	3	50	5	-
		Kostnadsfördelning, § 43, grundbelopp			2	—		
		antal fastigheter ... st.	10	0,30	3	-		
		tillägg för fastigheter i olika avdelningar ... „		0,20			5	-
1937		**Utlåtande och betänkande,** § 45 ... sid.	7	3,00			21	-
nov 1938	26	**Sammanträden o. upprättande av protokoll,** § 46 mom. 1, dagar	1½	12,00			18	-
febr.	25	**Särskild utredning,** § 46, mom. 2 ... dagar		12,00				
1937 juli	3	**Utredning å länets lantmäterikontor rörande fastighetsgränser, jordregisternummer o. d.,** § 46, mom. 15 ... dagar	1	12,00			12	-
		Förslag enl. § 46 mom. 15, brunn ... „	½	12,00	6	-		
		utlopp för täckt ledning ... „	3/4	12,00	9	-		
		slamficka ... „		12,00				
		Stänt förstärkning ... „	1/4	"	3	-	18	-
		Lösen för: Summa kronor					276	31
		Kopia av plankartan, § 51						
		1 a) 1:sta regalarket / bladet			7	-		
		övriga regalark / blad ... st.						
		b) efter kartans skala och ägofigurernas medelareal, tariff VII,						
		skalan 1: 4000, medelareal 62 ar ägofigurer ... st.	38	0,10	3	80		
		... har	23,4	0.08	1	87		
		Överföres			12	67		

1	2	3	4	5	6	7
		Överfört			12 67	
		höjning för handkopia å ritpapper, 25 %				
		3) insättning av höjdlägestal st.	258	0,02	5 16	
		" " kanaler och diken, grundbelopp			1 75	
		tillägg för varje cm. verkligt mått å kartan, cm.	108	0,05	5 40	24 98
		Kopia av profil-, sektions-, bro- och trumritningar, § 54,				
		1) enligt tariff VIII, endast markyta km.				
		befintligt vattendrag el. vall "	0.2	3.-	0 60	
		nytt avlopp eller vall "	0.7	5.-	3 50	
		ändring av befintligt avlopp "	2.3	6.-	13 80	
		2) tvärsektioner, originalritningens belopp			9 24	
		3) broar och trummor, " "				
		4) för varje med rubrik, skalor o. d. försett blad st.	3	3,00	9 -	36 14
		nedsättning för kopia å kalkerväv 25 %				
		Kopia av annan ritning § 46, pumpstation, dagar		12,00		
		brunn, rörutlopp och ~~slamficka~~ slamfiskstation "	1½	12,00	18 -	
						18 -
		Avskrift av synehandlingarna, § 55 sid.	42	0,55		23 10
		Översiktskarta i d:o, § 41				4 50
		Summa kronor				106 72
		Övriga förrättningskostnader.				
		Lösen av förordnandet jämte kommissionärsarvode			3 -	
		Annonskostnader ang. sammanträden				
		Inbindning av förrättningshandlingar o. uppklistring av ritningar			10 -	13 -
		Arvode till biträdande förrättningsmannen				
		Ersättning till gode männen enligt egna räkningar			36 -	
		Kostnader för hantlangning, materialer o. d. dagsv.	5	5.-	25 -	61 -
		Summa kronor				74 -
		Sammandrag.				
		Förrättningsmannens arvode				276 31
		Lösen för kopior och avskrifter				106 72
		Övriga förrättningskostnader				74 -
		Summa kronor				457 03

Den, som icke åtnöjes med denna räkning, äger att inom tre månader från nedanstående dag klander därå anställa genom stämning till Hallands *häradsrätt.*

Lunna *den* 25 febr. 1938

Statens lantbruksingenjör.

Att sakägare erhållit en med denna lika lydande räkning betyga:

Johan Carlsson Viktor Johansson

Kronor ..... *kvitteras:*

..... *den* ..... 19 .....

PETTERSONSKA BOKTR. E/T:R. SKARA
334135