Akt nr:

R-F4b-LS33/55

AU$R-F4b-LS33/55

Lbms ex.

Handlingar angående

"Kaggestorps dikningsföretag av år 1955"

i Fröjereds och Fridene socknar av Skaraborgs län;

upprättade år 1955 vid syneförrättning

enligt vattenlagen

av

Ragnar Holm.

Förrättningsman.

33

Protokoll vid synefirrättning enligt vatten lagen för torrläggning av mark tillhörande Keggestorp m.fl. i Fröjered och Fridene socknar, Skaraborgslän.

Sammanträde i Folkets hus, Fridene, den 20 aug. 1954.

Närvarande: Undertecknad, fiirrättningsman, jämte biträdande godemännen
Gösta Carlsson, Strumnen och
Karl Andersson, Tjustorp
samt följande sakägare
Evald Andersson, äg. Keggestorp 1^{19} sök.
August Andersson, " " 1^{14} ÷ 2^{29}, gen. Sven Andersson, enl. fullm. bil. F^{I} "
A.F. Söderbergs Stbk. " " 1^{12}, 1^{13}, gen. Sven Söderberg "
Linus Andersson " " 1^{29} "
Nils Frölin " " 1^{18}
Olle och Sigvard Hallström, " " 1^{6} sök
Alfred Andersson " dd i 1^{17}, 1^{10} och 1^{11}
Simon Pettersson, arr. " 1^{17}
Simon Johansson, äg. " 1^{30}
Arvid Lundgren, " " 1^{16}
Josef Friman, " " 1^{4} sök.
Folke Vingvist " Orleka Nolg. 2^{2} "
Bengt Nyberg, ägerdel i " " 2^{24} "
Josef Äng, äg. " " 2^{7}, 2^{23},
Ivar Sundgren ombud enl. fullmakt för bil. F^{III}
Anna Thalin, äg. Fridene Strumnen 1^{5}, 1^{6}
Ing. B. Nilsson, Lidköping för
Statens järnvägar enl. fullm. bil. F^{II}.

§1.

Upplästes det för förrättningsmannen utfärdade förordnandet, som hade lydelse enl. bil. A.

§2.

Något jäv mot synemännen anfördes ej.

§3.

Förelades den vid förundersökningen upprättade plankartan över det vattenbesvärade området jämte profiler och sektioner över de föreslagna avloppen.

§4

Sedan åtskilliga av sakägarna förklarat, att de önskade göra gemensam sak med sökandena till företaget, uppsattes särskild föreningsskrivelse härom, bil. E, som underskrevs och bilades protokollet.

§5.

Sökandena och de som förenats sig med dem yrkade torrläggning av sina av företaget berörde marker på lämpligt sätt.

§6.

Som intet vidare förekom och sedan tillkännagivits, att nytt sammanträde kommer att utlysas i veder-

§6.

Förlig ordning sedan nödiga vardningar verkställts och plan för fiskeriet uppgjorts förklaredes sammanträdet upplöst.

Och att dag som ovan
Ragnar Holm

Bitr. godemän
Karl Axel, Arnhuster

Gösta Carlsson

Sammanträde tisdagen den 25 jan. 1955 hos Anna Tholin, Frimo.
Närvarande: Förestående synemän samt följande sakägare:
Ewald Andersson Kaggestrup
August Andersson, genom sonen
Sven " enl. fullm. bil. F I
Sven Söderberg, Kaggestrup,
Linus Andersson, " ,
Nils Frölin " ,
Alle och Sigvard Hellström, "
Alfred Andersson, "
avr. Simon Petersson, "
Simon Johansson, "
Arvid Lundgren, "
Josef Frimman, "
Folke Vingvist Orleka
Konrad Nyberg's stbr. genom
Bengt " enl. fullm. bil. F IV
Josef Aug Orleka
Anna Tholin, gen. Ivar Sandgren, enl. fullm. bil. F III
Benm. E. Jeverstam, Oljo, för S.J. enl. fullm. bil. F V
Kaggestrups vägsamfärigheten gen. dess ordf. P. Söderberg.

§ 7

Sven Söderberg meddelade, att han numera var ensam ägare till Kaggestorp 1/12 och 1/13

§ 8.

Förelades det sedan finna sammanträdet upprättade förslaget till de vattenskadade markernas bättre torrläggning med därtill hörande handlingar. I samband härmed uttryckte arrendatorn av Kaggestorp 1/7 misstroje med planläggningen

§ 9.

Upplästes synemännens utlåtande, som hade lydelse enl. bil. O.

§ 10.

Att mottaga och förvara till förelagt hörande handlingar och ritningar och att sammankalla delägarna för val av styrelse utsågo synemännen lantbr. Sven Söderberg, Kaggestorp, Fridene

§ 11.

I fråga om förrättningskostnaderna hänvisades till den upprättade arvodesräkningen, varav att ex skulle överlämnas till akt förvaren.

§ 12.

Som intet vidare fick kom att anföras till protokollets förklarades förrättningen avslutad och sammanträdet upplöst

Att och dag som ovan

Bitt godsmän:
Bösta Carlsson
Karl Abel Andersson

Roger Holm
Förrättningsman

KUNGL. MAJ:TS BEFALLNINGSHAVANDE
I
SKARABORGS LÄN

LANDSKANSLIET

IIIM 44 53

5.

Bil. A

Förordnande.

Förste assistenten Ragnar Holm, Skara, förordnas härmed att i stället för lantbruksingenjören Sven Hallin i laga ordning verkställa ifrågavarande förrättning; och införväntas bevis om förordnandets emottagande.

Mariestad å landskansliet den 30 april 1953.

På länsstyrelsens vägnar:

Leo Wohlstein

Nils Karlberg

Avskrifter: LbruksSt., lantbruksnämnden.

Fnr 1116 6.

Insändes till Torrläggningsnämnden.
Adress: vederbörande hushållningssällskap.

E. D. 236-49
1949

SKARABORGS LÄNS
29 SEP 1949
LANDSKANSLI

Lantbr. Landsnämnden i Skaraborgs län
Ink. den 8/12 1948 Dnr 1408
Besv. den / 19 N:o

Till

Länsstyrelsen i Skaraborgs län.

Härmed anhålles vördsamt om förordnande för behörig förrättningsman att handlägga syneförrättning enligt 10 kap. vattenlagen för torrläggning av mig/oss tillhörig mark inom Frojered socken(~~-nar~~) av Skaraborgs län. Förteckning över fastigheter, som väntas bliva berörda av företaget, återfinnes å omstående sida. Företaget avser dikning c:a 2000 m avlopp beröres av SJ (Hjo-Skurstorp)

Här uppgives så fullständigt som möjligt företagets beskaffenhet (dikning, åreglering, sjösänkning, invallning e. d.), vidare företagets omfattning (areal som skall torrläggas, avloppens längd o. d.), om flottled, damm, järnväg, landsväg, e. d. beröres m. m.

Närmaste järnvägsstation Fridene

Meddelanden angående förrättningen kunna ställas till lantbr. Olle Hellström Kaggestorp, Fridene. Tel. Frojered 41.

Titel, namn och fullständig adress samt telefon.

Fridene den 28/11 1948

Brodena Hellström / Olle Hellström Kaggestorp, Fridene

Gården skall säljas undersök om nye ägaren vill fullfölja ans.

7.

Av företaget väntas nedanstående fastigheter bliva berörda.

Fastighet:	Ägare:
Kaggestorp 1:6	Brodema Hellström
Kaggestorp 1:12 å 1:13	A. F. Söderberg.
Kaggerstorp 1:29	Linus Andersson
Kaggestorp 1:19	Ewald Andersson
Frimo: 1	Anna Tholin.

FÖRORDNANDE

Lantbruksingenjören S. HALLIN, Skara
~~Distriktslantmätaren~~

förordnas härmed att i laga ordning verkställa ifrågavarande förrättning; och infurväntas bevis om förordnandets emottagande.

Mariestad å landskansliet den 29 SEP. 1949

PÅ LÄNSSTYRELSENS VÄGNAR:

J. Sunnerholm

SKARABORGS LÄNS LANDSKANSLI
29 APR 1953
III M 44 53

Leo Wohlstein

Torrläggningsnämnden får till förrättningsman föreslå:

den 19

På Torrläggningsnämndens vägnar:

8.

Bil. B

Förteckning

över underrättelser ang. sammanträde i Folkets hus, Fridene, fredagen den 20 aug. 1954 klockan 10.00, vilka denna dag avsänts till:

Evald Andersson,	Kaggestorp,	Fridene
August Andersson,	"	"
A. F. Söderbergs sterbhus,	"	"
Linus Andersson,	"	"
Nils Frölin,	"	"
Bröd. Olle o. Sigvard Hellström,	"	"
" Viktor, Frans och Alfred Andersson,	"	"
Evert Lindberg,	"	"
Simon Pettersson,	"	"
Simon Johansson,	"	"
Arvid Lundgren,	"	"
Josef Friman,	"	"
Algot Lundström, + (Eskr. L. ankus)	"	"
Ernst Johansson,	Mössebacken,	"
Hulda Larsson,	"	"
Folke Vinqvist,	Nolgården, Orleka,	"
Konrad Nybergs sterbhus,	Orleka,	"
Josef Äng,	"	"
Anna Tholin,	Frimo,	"
Statens Järnvägars 36. bansektion,	Baningenjören,	Lidköping
Skiftesgodemannen Gösta Carlsson,	Stommen,	Fridene
" Karl Andersson,	Tjustorp,	"

Skara den 4 aug. 1954.

I tjänsten:

Regnar Holm

Var god vänd!

Ang. fortsatt sammanträde hos Fr. Anna Tholin, Frimo tisdagen den 26 jan. 1955 klockan 11.30 har avdrag av kungörelse sänts till förestående med undantag av herr Algot Lundström, Kaggestorp, Fridene, vilken avlidit efter första sammanträdet. I hans ställe har kallats fru Ester Lundström med samma adress.

Dessutom har kungörelse sänts till "Kaggestorps vägsamfällighet" genom P. Söderberg, Kaggestorp, Fridene.

Skara den 8 jan. 1955.

I tjänsten:

Ragnar Halen

Förnyade meddelanden till fortsatt sammanträde tisdagen den 25 jan. 1955 klockan 11.30, har sänts enl. ovanstående.

Skara den 18 jan. 1955.

I tjänsten:

Ragnar Halen

Bil. C I

KUNGÖRELSE

angående syneförrättning enligt vattenlagen.

För torrläggning av vattenskadade marker tillhörande Kaggestorp m.fl. i Fröjereds och Fridene socknar av Skaraborgs län genom uppgrävning av avloppsdiken, kommer syneförrättning enligt vattenlagen att handläggas vid sammanträde hos Fr. Anna Tholin, Frimo tisdagen den 25 jan. 1955 klockan 11.30, då vederbörande sakägare hava att tillstädeskomma för utförande av sin talan.

Av förrättningen torde följande fastigheter bliva berörda:

Fröjereds s:n

Kaggestorp 1:4, 1:6, 1:10 - 1:19, 1:29, 1:30, 1:32

Orleka Nolgården 2:2, 2:7, 2:23, 2:24

Fridene s:n

Fridene Stommen 1:5, 1:6.

Skara den 3 jan. 1955.

I tjänsten:

Ragnar Holm

Ragnar Holm

Förrättningsman.

Att förestående kungörelse blivit anslagen i laga ordning i Fröjereds församling den 9 jan. 1955, betygas:

Gillis Frankhäll

Kommunistet

Anhålles att förestående kungörelse, försedd med bevis att den anslagits, varder till mig återsänd under adress: lantbruksing.kontoret, Skara.

Skara den 3 jan. 1955.

I tjänsten:

Ragnar Holm

(Ragnar Holm)

Förrättningsman.

Bil. C II

KUNGÖRELSE

angående syneförrättning enligt vattenlagen.

För torrläggning av vattenskadade marker tillhörande Kaggestorp m.fl. i Fröjereds och Fridene socknar av Skaraborgs län genom uppgrävning av avloppsdiken, kommer syneförrättning enligt vattenlagen att handläggas vid sammanträde hos Fr. Anna Tholin, Frimo tisdagen den 25 jan. 1955 klockan 11.30, då vederbörande sakägare hava att tillstädeskomma för utförande av sin talan.

Av förrättningen torde följande fastigheter bliva berörda:

Fröjereds s:n

Kaggestorp 1:4, 1:6, 1:10 - 1:19, 1:29, 1:30, 1:32

Orleka Nolgården 2:2, 2:7, 2:23, 2:24

Fridene s:n

Fridene Stommen 1:5, 1:6.

Skara den 3 jan. 1955.

I tjänsten:

Ragnar Holm

Ragnar Holm

Förrättningsman.

Att förestående kungörelse blivit anslagen i laga ordning i Fridene församling den 9 jan. 1955, betygas:

Sars Hallner

past. adj. Hjo

Anhålles att förestående kungörelse, försedd med bevis att den anslagits, varder till mig återsänd under adress: lantbruksing.kontoret, Skara.

Skara den 3 jan. 1955.

I tjänsten:

Ragnar Holm

(Ragnar Holm)

Förrättningsman.

12.

Bil. D

Kungörelse

För torrläggning av vattenskadade marker tillhörande Kaggestorp m. fl. i Fröjereds och Fridene socknar av Skaraborgs län genom uppgrävning av avloppsdiken kommer syneförrättning enligt vattenlagen att handläggas vid sammanträde hos Fr. Anna Tholin, Frimo tisdagen den 25 ~~26~~ jan. 1955 klockan 11.30, då vederbörande sakägare hava att tillstädeskomma för utförande av sin talan.

Av förrättningen torde följande fastigheter bliva berörda:

Fröjereds socken:
Kaggestorp 1:4, 1:6, 1:10—1:19, 1:29, 1:30, 1:32.
Orleka Nolgården 2:2, 2:7, 2:23, 2:24.

Fridene socken:
Fridene Stommen 1:5, 1:6.

Skara den 3 jan. 1955.

I tjänsten:

RAGNAR HOLM.
Förrättningsman.

Att förestående kungörelse varit införd i Skaraborgs läns Annonsblad onsdagen den 5 jan. 1955, intygas.

Skara den 7 jan. 1955.

I tjänsten:

Ragnar Holm

Bil. E

Undertecknad e. förena.. ~~mig~~ oss med sökanden.. till den syneförrättning, som avser torrläggning av mark tillhörande Kaggestorp ..... m.fl. i Fröjered & Fridene ..... sock. N.H. och yrka vi ~~jag~~ på företagets utsträckning, så att jämväl ~~min~~ vår därav beroende mark må kunna på ändamålsenligaste sätt torrläggas och brukas.

Fridene den 20 aug. 1954

Sven Enderberg Kaggestorp 1 12-13. Bengt Nyberg, Orleka Nolg. 2 24

Linus Andersson Kaggestorp 1 29 F. Winkvist 2 2

Evald Andersson, Kaggestorp 1 19

Ivar Sandgren

(för Anna Tholin Fridene stommen 15-6

Josef Trimas, Kaggestorp 1 4

August Andersson, Kaggestorp 1 14

Ovanstående förening och namnteckning.ar. vitsordas och bestyrk.es.

Fridene den 20 aug. 1954

Regnar Holm
Frisäcksmiljonen

Dit godmän:
Karl-Alek Amlusson
Gösta Carlsson

Bil. F I

Fullmakt!

Jag Johan August Andersson ägare till 34:1000 mant. Kaggestorp Fröjereds socken Befullmäktigar min son Svän Andersson att föra min talan vid Sammanträde angående dikningsföretag innom Kaggestorps område

Kaggestorp d. 20-7. 1954
J. A. Andersson

STATENS JÄRNVÄGAR

15.

Bil. F II

FULLMAKT för ombud vid lantmäteri- eller dylik förrättning

Härigenom befullmäktigas Ingenjör B.Nilsson, Lidköping
Befattning och namn

att statens järnvägars talan föra och rätt bevaka vid förrättning rörande syneförrättning för torrläggning av mark, tillhörande Kaggestorps m fl.
Enligt uppgift i kallelsen

i Fröjereds och Fridene socknar, Skaraborgs län.
t. ex. ..... socken och ..... kommun av ..... län

Ombudets laga åtgärder godkännas.

Denna fullmakt är utfärdad med stöd av Arbetsordning för distriktsbefälet (intagen i Statens järnvägars författningssamling, särtryck nr 3).

Lidköping den 9.8. 19 54.

I. Högberg

(I.Högberg)
Baningenjör,
föreståndare för 36 bansektionen

Telefon: 20384

På en gång närvarande vittnen:

Lidköping

Lidköping

SJ bl 272 (Bbr 52)
2000 10 52 SJT

Bilaga F III

FULLMAKT

för Ivar Sandgren eller den, han i sitt ställe förordnar, att vid syneförrättning enligt Vattenlagen för torrläggning av mark tillhörande Kaggestorp m. fl. hemman i Fröjereds och Fridlenes socknar och Skaraborg län föra min talan, innefattande denna fullmakt jämväl behörighet att ingå förening och göra yrkande, som i 10 kap. 58 § Vattenlagen omförmäles, ävensom att söka lån av statsmedel till min andel i kostnaderna för företaget. Ombudets laga åtgärder godkännas.

Fridlene den 25/1 1955

Anna Tholin

Bevittnas:

Sven Svärberg

Nils Frölin

PETTERSONSKA BOKTR. EFTR. SKARA

448889

17.

Bilaga F IV

FULLMAKT

för Bengt Nyberg
(namn)
Notgården Orrleka Fridene
(adress)

eller den han i sitt ställe sätter att vid syneförrättning enligt vattenlagen för torrläggning av mark tillhörande Orrleka Notg. 2:24

i

Frojerds kommun av Skara borgs län

å Sterbh. vägnar föra talan samt ingå förening och göra yrkande, som i 10 kap. 58 § vattenlagen omförmäles, ävensom att i förekommande fall träffa överenskommelse om fördelning samt att söka lån från avdikningslånefonden till vår andel i kostnaderna./ av kostnaderna för företaget./ Ombudets laga åtgärder godkännas.

Orrleka den 24-1 1955

Sara Nyberg — Astrid Nyberg

Birgit Karlsson — Margit Nyberg

Inga Nyberg

Hanna Nyberg

Olle Nyberg

Bevittnas:

Lennart Wind (namn) — Josef Eng (namn)

Orrleka Fridene (adress) — Orleka Fridene. (adress)

Lantbruksstyrelsen 3082. 51 nov. 3000. SRA 443351

STATENS JÄRNVÄGAR

18.

Bil. F V

FULLMAKT för ombud vid lantmäteri- eller dylik förrättning

Härigenom befullmäktigas Banmästare E.Jeverstam, Hjo
Befattning och namn

att statens järnvägars talan föra och rätt bevaka vid förrättning rörande syneförrättning enligt
Enligt uppgift i kallelsen
vattenlagen för torrläggning av vattenskadade marker tillhörande Kaggestorp m fl

i Fröjereds och Fridene socknar av Skaraborgs län.
t. ex. ..... socken och ..... kommun av ..... län

Ombudets laga åtgärder godkännas.

Denna fullmakt är utfärdad med stöd av Arbetsordning för distriktsbefälet (intagen i Statens järnvägars författningssamling, särtryck nr 3).

Lidköping den 10.1. 1955.

I. Högberg

(I.Högberg)

Baningenjör,

föreståndare för 36 bansektionen

Telefon: 20384

På en gång närvarande vittnen:

Birger Wilson

[illegible]

SJ bl 272 (Bbr 52)
2000 1 53 Bbk

STATENS JÄRNVÄGAR
Distriktet
Distriktschefen

19.

Bil. G

Sgr

Dnr Dc 2277/54

Anhålles att i svarsskrivelse ovanstående registreringsnummer angives

/Mlj

Telefon

Anknytning

Lantbruksingenjören
SKARA

Eder skrivelse 31.12.54 till baningenjören, Lidköping

Kaggestorps dikningsföretag av år 1955.

Efter granskning av utdrag av plan för rubricerade företag meddelas, att intet är att erinra för statens järnvägars del.

Göteborg 14.1.1955.

/Per Swartling/

Bilaga

Bil. H.

VÄRDERINGSLÄNGD

Fastighet och ägare / Ägobeskrivning	Ägo-figur-nr	Förbättrad mark: åker, tomt hektar	Förbättrad mark: annan hektar	Värde pr ha: före kronor	Värde pr ha: efter kronor	Båtnad: pr ha kronor	Båtnad: pr ägofigur kronor
Södra samfälligheten.							
Fröjereds socken							
Orleka Nolgården 2:2							
Folke Vinqvist							
Åker, mylla på sand/lerbotten	1	0,20		1710	1800	90	18
" - " -	2	0,65		1620	"	180	117
" - " -	3	0,26		1710	"	90	23
" - " -	4	0,22		1080	"	720	158
" - " -	5	0,15		"	"	"	108
A. Summa		1,48					424
B. Summa							258
Summa							682
Orleka Nolgården 2:24							
Konrad Nybergs sterbhus							
Åker, mylla på sand/lerbotten	6	0,24		1440	1800	360	86
" - " -	7	0,46		1080	"	720	331
" - " -	8	0,56		1260	"	540	302
" - " -	9	0,54		900	"	900	486
A. Summa		1,80					1205
B. Summa							588
Summa							1793
Orleka Nolgården 2:23							
Josef Ängbergs sterbhus							
Åker, mylla på sand/lerbotten	10	0,89		900	1800	900	801
" - " -	11	0,81		1080	"	720	583
" - " -	12	1,24		1710	"	90	112
A. Summa		2,94					1496
B. Summa							-
Summa							1496

Lantbruksstyrelsen 3044 n, 50 okt. 20000.

STATENS REPRODUKTIONSANSTALT 432150

Fastighet och ägare / Ägobeskrivning	Ägo-figur-nr	Förbättrad mark: åker, tomt, hektar	Förbättrad mark: annan, hektar	Värde pr ha: före, kronor	Värde pr ha: efter, kronor	Båtnad: pr ha, kronor	Båtnad: pr ägofigur, kronor
Orleka Nolgården 2:7							
Josef Äng							
Åker, mylla på sand/lerbotten	13	0,37		1710	1800	90	33
" - " -	14	0,08		720	"	1080	86
" - " -	14 a	0,12		"	"	"	130
" - " -	15	0,19		"	"	"	205
" - " -	16	0,23		1260	"	540	124
" - " -	17	0,12		900	"	900	108
" - " -	18	0,11		990	"	810	89
" - " -	19	0,11		1080	"	720	79
A. Summa		1,33					854
B. "							208
Summa							1062
Kaggestorp 1:14							
August Andersson							
Åker, mylla på sand /lerbotten	20	0,34		1080	1800	720	245
" - " -	21	0,39		900	"	900	351
" - " -	22	0,88		"	"	"	792
" - " -	23	0,14		1260	"	540	76
" - " -	24	1,72		900	"	900	1548
" - " -	25	0,52		1620	"	180	94
" - " -	26	0,20		1260	"	540	108
" - " -	27	0,64		1620	"	180	115
A. Summa		4,83					3329
B. "							716
Summa							4045

VÄRDERINGSLÄNGD

Fastighet och ägare / Ägobeskrivning	Ägofigur-nr	Förbättrad mark: åker, tomt, hektar	Förbättrad mark: annan, hektar	Värde pr ha: före, kronor	Värde pr ha: efter, kronor	Båtnad: pr ha, kronor	Båtnad: pr ägofigur, kronor
Kaggestorp 1:19							
Evald Andersson							
Åker, mylla på sand/lerbotten	28	0,14		1260	1800	540	76
" - " -	29	0,28		720	"	1080	302
Skogsmark, bete, mylla på sand på lerbotten	29 a		0,90	450	500	50	45
Åker, mylla på sand/ lerbotten	30	0,20		720	1800	1080	216
" - " -	31	0,80		"	"	"	864
" - " -	32	0,07		1710	"	90	6
" - " -	33	0,30		1080	"	720	216
" - " -	34	0,68		630	"	1170	796
" - " -	35	0,55		1080	"	720	396
" - " -	36	0,37		1620	"	180	67
" - " -	37	0,72		1440	1500 ~~1800~~	60	43
" - " -	38	1,03		"	1800	360	371
" - " -	38 a	0,39		"	1500 ~~1800~~	60	23
" - " -	39	1,00		"	1800	360	360
" - " -	40	0,72		900	"	900	648
A. Summa		7,25	0,90				4429
B. "							-
Summa							4429
Kaggestorp 1:13							
Sven ~~A. J.~~ Söderberg~~e sterbhus~~							
Åker, mylla på sand /lerbotten	41	0,60		180	1800	1620	972
" - " -	42	0,36		720	"	1080	389
" - " -	43	0,68		900	"	900	612
" - " -	44	0,87		1620	"	180	157
" - " -	45	0,23		1710	"	90	21
" - " -	46	-					-

Lantbruksstyrelsen 3044 n, 50 okt. 20000.

STATENS REPRODUKTIONSANSTALT 432150

Fastighet och ägare / Ägobeskrivning	Ägo-figur-nr	Förbättrad mark: åker, tomt, hektar	Förbättrad mark: annan, hektar	Värde pr ha: före, kronor	Värde pr ha: efter, kronor	Båtnad: pr ha, kronor	Båtnad: pr ägofigur, kronor
Åker, mylla på sand/lerbotten	47	0,88		1260	1800	540	475
" - " -	48	0,48		1620	"	180	86
" - " -	49	0,38		"	"	"	68
" - " -	50	0,20		1440	"	360	72
" - " -	51	0,07		1620	"	180	13
" - " -	52	0,41		540	"	1260	517
" - " -	53	0,35		720	"	1080	378
" - " -	54	0,17		1620	"	180	31
" - " -	55	0,13		360	"	1440	187
" - " -	56	0,38		720	"	1080	410
Tomt o.trädgård - " -	57	0,08		1000	2500	1500	120
A. Summa		6,27					4508
B. "							901
Summa							5409
Kaggestorp 1:12 Sven ~~A. J.~~ Söderberg~~s sterbhus~~							
Skog, mylla på sand/lerbotten	58		0,41	475	500	25	10
Åker, - " -	59	0,29		720	1800	1080	313
" - " -	60	0,33		900	"	900	297
" - " -	61	0,04		810	"	990	40
" - " -	62	0,07		"	"	"	69
" - " -	63	0,29		1620	"	180	52
" - " -	64	0,63		1080	"	720	454
Äng, - " -	65		0,08	900	1000	100	8
Åker, - " -	66	-					-
" - " -	67	-					-
" - " -	68	0,26		1710	1800	90	23
" - " -	69	0,58		1620	"	180	104

VÄRDERINGSLÄNGD

Fastighet och ägare / Ägobeskrivning	Ägo-figur-nr	Förbättrad mark: åker, tomt, hektar	Förbättrad mark: annan, hektar	Värde pr ha: före, kronor	Värde pr ha: efter, kronor	Båtnad: pr ha, kronor	Båtnad: pr ägofigur, kronor
Åker, mylla på sand/lerbotten	70	0,95		1080	1800	720	684
" - " -	71	0,31		180	"	1620	502
A. Summa		3,75	0,49				2556
B. "							-
Summa							2556
Kaggestorp 1:4							
Josef Friman							
Åker, mylla på sand/lerbotten	72	0,07		1620	1800	180	13
" - " -	73	1,00		1080	"	720	720
" - " -	74	0,26		1620	"	180	47
" - " -	75	1,50		1440	"	360	540
" - " -	76	0,32		1710	"	90	28
" - " -	77	0,42		1440	"	360	151
" - " -	78	0,29		"	"	"	104
" - " -	79	0,26		1080	"	720	187
" - " -	80	0,49		"	"	"	353
" - " -	81	0,23		1440	"	360	83
" - " -	82	1,15		"	"	"	414
" - " -	83	1,21		1260	"	540	653
A. Summa		7,20					3293
B. "							424
Summa							3717
Kaggestorp 1:11							
Viktor, Frans och Alfred Andersson							
Åker, mylla på lerbl. sand på lerbotten	84	0,44		1620	1800	180	79
" - " -	85	0,42		1260	"	540	227

Lantbruksstyrelsen 3044 n, 50 okt. 20000.

STATENS REPRODUKTIONSANSTALT 432150

Fastighet och ägare / Ägobeskrivning	Ägo-figur-nr	Förbättrad mark: åker, tomt, hektar	Förbättrad mark: annan, hektar	Värde pr ha: före, kronor	Värde pr ha: efter, kronor	Båtnad: pr ha, kronor	Båtnad: pr ägofigur, kronor
Åker, mylla på lerbl. sand på lerbotten	86	0,36		900	1800	900	324
" - " -	87	0,72		1620	"	180	130
" - " -	88	0,13		1710	"	90	12
" - " -	89	-					-
A. Summa		2,07					772
B. "							-
Summa							772
Kaggestorp 1:10							
Viktor, Frans och Alfred Andersson							
Åker, mylla på lerbl. sand på lerbotten	90	0,50		1620	1800	180	90
" - " -	91	0,51		"	"	"	92
A. Summa		1,01					182
B. "							-
Summa							182
Kaggestorp 1:32							
Nils G. Norling ~~Alget Lundeströms dödsbo~~							
Tomt, mylla på sand /lerbotten	92	0,13		1750	~~2500~~ 2000	250	33
Kaggestorp 1:6							
Olle och Sigvard Hellström							
Åker, mylla på sand /lerbotten	93	0,52		990	1800	810	421
" - " -	93 a	0,58		360	~~1800~~ 1500	1140	410
" - " -	94	0,68		1080	1800	720	490
" - " -	95	0,75		"	"	"	540
" - " -	96	0,95		"	"	"	684

VÄRDERINGSLÄNGD

Fastighet och ägare / Ägobeskrivning	Ägo-figur-nr	Förbättrad mark: åker, tomt (hektar)	Förbättrad mark: annan (hektar)	Värde pr ha: före (kronor)	Värde pr ha: efter (kronor)	Båtnad: pr ha (kronor)	Båtnad: pr ägofigur (kronor)
Åker, mylla på sand /lerbotten	97	0,84		1080	1800	720	605
" - " -	98	1,03		"	"	"	773
" - " -	99	0,56		360	"	1440	806
" - " -	99 a	0,36		"	"	"	518
Tomt o. trädgård - " -	99 b	0,28		1250	~~2500~~ 2200	950	266
Åker, mylla på sand/lerbotten	100	0,38		360	1800	1440	547
" - " -	101	0,26		180	"	1620	421
" - " -	102	0,04		"	"	"	65
" - " -	103	0,10		360	"	1440	144
" - " -	104	0,20		"	"	"	288
" - " -	105	0,12		1440	"	360	43
" - " -	106	0,14		1620	"	180	25
" - " -	107	0,26		"	"	"	47
" - " -	108	0,28		720	"	1080	302
" - " -	109	0,80		1620	"	180	144
" - " -	110	0,28		1710	"	90	25
" - " -	111	0,66		"	"	"	59
" - " -	112	0,22		"	"	"	20
" - " -	113	0,44		1440	"	360	158
" - " -	114	1,20		"	"	"	432
" - " -	115	0,32		720	"	1080	346
A. Summa		12,25					8579
B. "							1654
Summa							10233

Lantbruksstyrelsen 3044 n, 50 okt. 20000.

STATENS REPRODUKTIONSANSTALT 432150

Fastighet och ägare / Ägobeskrivning	Ägo-figur-nr	Förbättrad mark: åker, tomt, hektar	Förbättrad mark: annan, hektar	Värde pr ha: före, kronor	Värde pr ha: efter, kronor	Båtnad: pr ha, kronor	Båtnad: pr ägofigur, kronor
Kaggestorp 1:30							
Simon Johansson							
Åker, mylla på sand/lerbotten	156	1,18		1250	1450 ~~1800~~	200	236
" - " -	157	0,13		900	1450 ~~1800~~	550	72
Bete, - " -	158		0,31	720	1200	480	149
" - " -	159		0,09	120	"	1080	97
Skogsmark	160		0,09	450	500	50	5
Bete, mylla på sand /lerbotten	161		0,09	900	1000	100	9
" - " -	162		0,16	200	"	800	128
" - " -	163		0,17	400	"	600	102
Åker, - " -	164	2,13		1440	1800	360	767
" - " -	165	1,56		"	1700 ~~1800~~	260	406
A. Summa		5,00	0,91				1971
B. "							-
Summa							1971
Kaggestorp 1:16							
Arvid Lundgren							
Åker, mylla på sand /lerbotten	169	0,70		1440	1800	360	252
" - " -	170	0,26		720	"	1080	281
" - " -	171	0,66		900	"	900	594
" - " -	172	0,31		1710	"	90	28
" - " -	173	0,52		1080	"	720	374
" - " -	174	0,72		"	"	"	518
" - " -	175	0,60		1620	"	180	108
" - " -	176	0,42		1080	"	720	302
" - " -	177	0,07		"	"	"	50
" - " -	178	0,18		360	"	1440	259

VÄRDERINGSLÄNGD

Fastighet och ägare / Ägobeskrivning	Ägo-figur-nr	Förbättrad mark: åker, tomt hektar	Förbättrad mark: annan hektar	Värde pr ha: före kronor	Värde pr ha: efter kronor	Båtnad: pr ha kronor	Båtnad: pr ägofigur kronor
Åker, mylla på sand /lerbotten	179	0,60		900	1800	900	540
" - " -	180	0,58		1260	"	540	313
" - " -	181	0,52		1080	"	720	374
Bete, - " -	182		0,14	480	1200	"	11
" - " -	183		0,18	100	1000	900	180
Skogsmark, - " -	184		0,20	400	500	100	23
" - " -	185		0,27	450	"	50	14
Bete, - " -	186		0,52	500	1000	500	285
" - " -	187		0,33	480	1200	720	238
A. Summa		6,14	1,64				4744
B. "							392
Summa							5136
Sammandrag. (Södra samf.)							
Fröjereds socken							
Orleka Nolgården 2:2							
Folke Vinqvist	1-5	1,48					682
Orleka Nolgården 2:24							
Konrad Nybergs sterbhus	6-9	1,80					1793
Orleka Nolgården 2:23							
Josef Äng ~~Detsamma~~	10-12	2,94					1496
Orleka Nolgården 2:7							
Josef Äng	13-19	1,33					1062
Kaggestorp 1:14							
August Andersson	20-27	4,83					4045
Kaggestorp 1:19							
Evald Andersson	28-40	7,25	0,90				4429
Kaggestorp 1:13							
Sven ~~A.J.~~ Söderberg~~e sterbhus~~	41-57	6,27					5409

Lantbruksstyrelsen 3044 n, 50 okt. 20000.

STATENS REPRODUKTIONSANSTALT 432150

Fastighet och ägare Ägobeskrivning	Ägo-figur-nr	Förbättrad mark åker, tomt hektar	 annan hektar	Värde pr ha före kronor	 efter kronor	Båtnad pr ha kronor	 pr ägofigur kronor
Kaggestorp 1:12							
Sven ~~A. J.~~ Söderberg~~e sterbhus~~	58-71	3,75	0,49				2556
Kaggestorp 1:4							
Josef Friman	72-83	7,20					3717
Kaggestorp 1:11							
Viktor, Frans och Alfred Andersson	84-88	2,07					772
Kaggestorp 1:10							
Desamma	90-91	1,01					182
Kaggestorp 1:32							
Nils G. Norling ~~Algot Lundströms dödsbo~~	92	0,13					33
Kaggestorp 1:6							
Olle o. Sigvard Hellström	93-115	12,25					10233
Kaggestorp 1:30							
Simon Johansson	156-165	5,00	0,91				1971
Kaggestorp 1:16							
Arvid Lundgren	169-187	6,14	1,64				5136
Summa		63,45	3,94				43516
Norra samfälligheten.							
Kaggestorp 1:18							
Nils Frölin							
Åker, mylla på sand	116	0,37		1440	1500 ~~1800~~	60	22
" - " -	117	-					-
" - " -	118	-					-
" - " -	119	0,26		1440	1500 ~~1800~~	60	16
" - " -	193	0,08		1080	1440 ~~1800~~	360	29
" - " -	194	0,50		"	-	-	180

VÄRDERINGSLÄNGD

Fastighet och ägare / Ägobeskrivning	Ägo-figur-nr	Förbättrad mark: åker, tomt hektar	Förbättrad mark: annan hektar	Värde pr ha: före kronor	Värde pr ha: efter kronor	Båtnad: pr ha kronor	Båtnad: pr ägofigur kronor
A. Summa		1,21					247
B. "							-
Summa							247
Kaggestorp 1:17							
Viktor, Frans och Alfred							
Andersson							
Åker, mylla på sand /lerbotten	120	0,26		1080	1800	720	187
" - " -	121	0,28		1710	"	90	25
" - " -	122	0,25		1620	"	180	45
" - " -	123	0,21		900	"	900	189
Summa		1,00					446
Kaggestorp 1:29							
Johan Egron Johansson ~~Linus Andersson~~							
Åker, mylla på sand /lerbotten	124	0,15		720	1800	1080	162
" - " -	125	0,21		1440	"	360	76
" - " -	126	0,12		720	"	1080	130
" - " -	127	0,31		1080	"	720	223
" - " -	128	0,30		720	"	1080	324
" - " -	129	0,18		1710	"	90	16
" - " -	130	0,72		900	"	900	648
" - " -	131	0,58		360	"	1440	835
" - " -	132	0,29		900	"	900	261
" - " -	133	0,80		1440	"	360	288
" - " -	134	0,42		1260	"	540	227
" - " -	135	0,36		720	"	1080	389
A. Summa		4,44					3579
B. "							990
Summa							4569

Lantbruksstyrelsen 3044 n, 50 okt. 20000.

STATENS REPRODUKTIONSANSTALT 432150

Fastighet och ägare / Ägobeskrivning	Ägo-figur-nr	Förbättrad mark: åker, tomt, hektar	Förbättrad mark: annan, hektar	Värde pr ha: före, kronor	Värde pr ha: efter, kronor	Båtnad: pr ha, kronor	Båtnad: pr ägofigur, kronor
Fridene socken							
Fridene Stommen 1:6							
Anna Tholin							
Åker, mylla på sand/lerbotten	136	0,35		360	1800	1440	504
" - " -	137	0,41		900	"	900	369
" - " -	138	0,46		360	"	1440	662
Skog, - " -	139		0,48	375	500	125	60
Åker, - " -	140	0,11		1620	1800	180	20
A. Summa		1,33	0,48				1615
B. "							495
Summa							2110
Fridene Stommen 1:5							
Anna Tholin							
Åker, mylla på sand/lerbotten	141	0,25		1620	1800	180	45
" - " -	142	0,28		1710	"	90	25
" - " -	143	0,27		900	"	900	243
" - " -	144	0,44		360	"	1440	634
" - " -	145	0,18		630	"	1170	211
" - " -	146	0,22		1620	"	180	40
" - " -	147	0,04		1710	"	90	4
Tomt, - " -	148	0,18		2375	2500	125	22
Åker, - " -	149	0,14		1260	1800	540	76
A. Summa		2,00					1300
B. "							200
Summa							1500

VÄRDERINGSLÄNGD

Fastighet och ägare / Ägobeskrivning	Ägo-figur-nr	Förbättrad mark: åker, tomt, hektar	Förbättrad mark: annan, hektar	Värde pr ha: före, kronor	Värde pr ha: efter, kronor	Båtnad: pr ha, kronor	Båtnad: pr ägofigur, kronor
Fröjereds socken.							
Kaggestorp 1:30							
Simon Johansson							
Åker, mylla på sand/lerbotten	150	0,72		900	1800	900	648
" - " -	151	1,77		720	"	1080	1912
" - " -	152	0,37		"	"	"	400
" - " -	153	0,21		"	"	"	227
" - " -	154	0,20		"	"	"	216
" - " -	155	0,34		"	"	"	367
" - " -	168	0,72		1440	"	360	259
A. Summa		4,33					4029
B. "							-
Summa							4029
Kaggestorp 1:16							
Arvid Lundgren							
Åker, mylla på sand /lerbotten	188	0,55		1080	1800	720	396
" - " -	189	0,10		"	"	"	72
" - " -	190	0,50		1260	"	540	270
" - " -	191	0,79		1080	"	720	569
" - " -	192	0,34		900	"	900	306
A. Summa		2,28					1613
B. "							249
Summa							1862
Sammandrag. (Norra samf.)							
Kaggestorp 1:18							
Nils Frölin	116-119, 193,194	1,21					247
Kaggestorp 1:17							
Bröderna Andersson	120-123	1,00					446

Lantbruksstyrelsen 3044 n, 50 okt. 20000.

STATENS REPRODUKTIONSANSTALT 432150

Fastighet och ägare / Ägobeskrivning	Ägo-figur-nr	Förbättrad mark: åker, tomt, hektar	Förbättrad mark: annan, hektar	Värde pr ha: före, kronor	Värde pr ha: efter, kronor	Båtnad: pr ha, kronor	Båtnad: pr ägofigur, kronor
Kaggestorp 1:29							
Johan Egren Johansson ~~Linus Andersson~~	124-135	4,44					4569
Fridene Stommen 1:6							
Anna Tholin	136-140	1,33	0,48				2110
Fridene Stommen 1:5							
Anna Tholin	141-149	2,00					1500
Kaggestorp 1:30							
Simon Johansson	150-155, 168	4,33					4029
Kaggestorp 1:16							
Arvid Lundgren	188-192	2,28					1862
Summa		16,59	0,48				14763
Slutsammandrag.							
Södra samfälligheten		63,45	3,94				43516
Norra "		16,59	0,48				14763
Summa		80,04	4,42				58279

Fridene den 25 jan. 1955.

I tjänsten:

Ragnar Hahn

Biträdande gode män:

Karl-Axel Andersson

Gösta Carlsson

Bil. I.

Utredning angående brukningsbåtnad (enl. Fältarronderingskommitténs utredningar).

Södra samfälligheten

Fastighet och ägare	Dikessträckor	Längd m	å-pris kr	Kronor	Summa kr
1.	2.	3.	4.	5.	6.
Kaggestorp 1:16					
Arvid Lundgren	42+50-43+48	98	4:--	392:--	392:--
Kaggestorp 1:4					
Josef Friman	43+53-44+50	90	3:--	270:--	
	62+84-63+61	77	2:--	154:--	424:--
Kaggestorp 1:6					
Bröderna Hellström	60+31-61+1	70	4:--	280:--	
	61+6-62+80	174	4:--	696:--	
	65-66+19	119	2:--	238:--	
	66+24-67+34	110	4:--	440:--	1654:--
Kaggestorp 1:13					
~~A.J.~~ Sven Söderberg~~s sterbhus~~	114-114+70	70	5:50	385:--	
	114+76-115	24	2:--	48:--	
	115-115+78	78	6:--	468:--	901:--
Kaggestorp 1:14					
August Andersson	110+86-112+44	158	2:--	316:--	
	120-121	100	3:--	300:--	
	121+6-121+68	50	2:--	100:--	716:--
Orleka 2:7					
Josef Äng	131-131+24	24	6:--	144:--	
	121+68-122	32	2:--	64:--	208:--
Orleka 2:24					
Konrad Nybergs sterbhus	131+24-131+98	74	6:--	444:--	
	122+63-123+35	72	2:--	144:--	588:--
Orleka 2:2					
Folke Vinqvist	131+98-132+41	43	6:--	258:--	258:--
			Summa		5141:--

Norra samfälligheten

1.	2.	3.	4.	5.
Kaggestorp 1:16				
Arvid Lundgren	157+60-158+43	83	3:--	249
Kaggestorp 1:29				
Johan Egron Johanssen ~~Linus Andersson~~	84+23-86+4	180	5:50	990
Fridene Stommen 1:6				
Anna Tholin	86+4-87+1	90	5:50	495
Fridene Stommen 1:5				
Anna Tholin	87+61-88+64	100	2:--	200
		Summa		1934

Fridene den 25 jan. 1955.

I tjänsten:

Rogner Olsson

Biträdande gode män:

Karl-Axel Andersson

Gösta Carlsson

JORDERSÄTTNINGSLÄNGD

Fastighet och ägare m. m.	Avlopp Areal m²	Avlopp Ersättning öre/m²	Avlopp Ersättning kronor	Upplag Antal	Upplag Ersättning	Upplag Ersättning kronor	Summa ersättning kronor
Södra samfälligheten							
Kaggestorp 1:18							
Nils Frölin							
Sträckan A - 13+17	30	10	3:--	90	10	9:--	12:--
Kaggestorp 1:17							
Viktor Andersson m.fl.							
Sträckan 13+17 - 14+47	170	10	17:--	350	10	35:--	52:--
Kaggestorp 1:16							
Arvid Lundgren							
Av ägofig. 180	20	12,6	2:52				
" 181	22	10,8	2:38	160	18	28:80	
" 182, 187	75	4,8	3:60	280	12	33:60	
" 183	25	1,0	0:25	125	10	12:50	
" 184	20	4,0	0:80				
" 185	20	4,5	0:90	320	5	16:--	
" 186	40	5,0	2:--				
Summa			12:45			90:90	103:35
Kaggestorp 1:30							
Simon Johansson							
Av ägofig. 158	25	7,2	1:80				
" 159	15	1,2	0:18	180	12	21:60	
" 160	20	4,5	0:90	80	5	4:--	
" 161	70	9,0	6:30	300	10	30:--	
" 162	150	2,0	3:--				
" 163	15	4,0	0:60				
Summa			12:78			55:60	68:38
Kaggestorp 1:6							
Olle o. Sigvard Hellström							
Av ägofig. 101, 102	300	1,8	5:40				
" 103	280	3,6	10:08	840	18	151:20	
" 108, 115	360	7,2	25:92				
Summa			41:40			151:20	192:60

Lantbruksstyrelsen 3408 n. 50 okt. 4 000.

STATENS REPRODUKTIONSANSTALT 432350

Fastighet och ägare m. m.	Avlopp Areal m²	Avlopp Ersättning öre/m²	Avlopp Ersättning kronor	Upplag Antal	Upplag Ersättning	Upplag Ersättning kronor	Summa ersättning kronor
Kaggestorp 1:12							
Sven ~~A. J.~~ Söderberg~~s sterbhus~~							
Av ägofig. 71	310	3,6	11:16	350	18	63:--	74:16
Kaggestorp 1:13							
Sven ~~A. J.~~ Söderberg~~s sterbhus~~							
Av ägofig. 41	320	1,8	5:76	480	18	86:40	92:16
Kaggestorp 1:19							
Evald Andersson							
Av ägofig. 39	600	14,4	86:40				
" 40	360	9,0	32:40	1400	18	252:--	
Summa			118:80			252:--	370:80
Kaggestorp 1:14							
August Andersson							
Av ägofig. 22	80	9,0	7:20	100	18	18:--	25:20
				Slutsumma			990:65
Norra samfälligheten							
Kaggestorp 1:18							
Nils Frölin							
Av ägofig. 193-195	170	10,0	17:--	400	15	60:--	77:--
Kaggestorp 1:17							
Bröderna Andersson							
Av ägofig. 196	30	10,0	3:--	60	10	6:--	9:--
				Slutsumma			86:--

Fridene den 25 jan. 1955.

I tjänsten:
Ragnar Holm

Biträdande gode män:
Karl-Axel Andersson
Gösta Carlsson

Bil. 4.

KOSTNADSFÖRSLAG

Läge	Längd m	Arbete, material e. d.	Antal	à-pris kr.	Kostnad kronor	Summa kronor
		Södra samfälligheten				
		Avloppet A-B-C-D-E-F-G				
12+50-13+70	120	Schaktning av sandbl. lera med något rötter m^3	90	2:--	180	
13+70-16	230	Schaktning av pinnmo "	90	5:--	450	
		" " lerbl. sand med block "	140	3:--	420	
		" " - " - "	100	3:50	350	
		" " lerbl. sand "	100	2:--	200	
16-19	300	" " sandbl. lera "	150	2:--	300	
		" " " ngt stenbl. "	425	2:50	1063	
		Sprängning o.schaktning av sten "	5	20:--	100	
14+18		Trumma typ A; d=1,00 m				
		Utföres och bekostas av vägsamf.				
16+79,18+90		Trumma typ A; d=0,8 m, b=4,5 m, l=6 m st	2	600:-	1200	
17+57		Förstärkning av bro enl. ritning			50	
19-19+90	90	Schaktning av sandbl. lera m^3	240	2:--	480	
19+90-19+98		Järnvägstrumma /ingen förändring/				
19+98-20+4	6	Befintlig trumma höjs 0,20 m			50	
19+90,20+4		Släntförstärkning enl. typritn.st	2	40:--	80	
20+4-22+60	256	300 mm rör med frakt m	256	5:65	1446	
		Grävn., läggn. o. återfylln. "	256	3:--	768	
20+4		Betonggjutning			75	
21+27		Brunn typ Da; d=0,8 m			80	
22+60		Betonggjutning med slamficka enl. ritning			100	
20+4-22+60		Justering av botten o.sländer m	256	0:50	128	
21+20-21+27		Trumma för samfälld väg (ingen ändring)				
22+60-22+85	25	Schaktning av sandbl. lera m^3	50	2:--	100	
22+85-25	215	" " " ngt rötter "	430	2:25	968	
25-27+37	237	" " " " "	500	2:25	1125	

Lantbruksstyrelsen 3047 n. 1951 juli, 20 000.

STATENS REPRODUKTIONSANSTALT 300351

Läge	Längd m	Arbete, material e. d.		Antal	à-pris kr.	Kostnad kronor	Summa kronor
26+76		Trumma typ A; d=0,6 m, b=4 m, l=6 m				250	
27+35-27+44	9	300 mm rör (vid sidan om bef. järnvägstrumma) lägges och bekostas av S. J.					
27+44		Brunn typ Da; d=0,8 m				80	10043
		Jordersättning enl. längd					990:65
		Arbetsledning och oförutsett					966:35
							12000:--
		Rördiket B - Ba					
40-41+79	179	250 mm rör med frakt	m	179	3:85	689	
		Grävn., läggn. o. återfylln.	"	179	3:--	537	
40		Rörledningsöga				75	
40+35, 40+90, 41+79		Brunn typ A; d=0,6 m	st	3	90:--	270	
41+79-44+51	272	200 mm rör med frakt	m	272	3:--	816	
		Grävn., läggn. o. återfylln.	"	162	2:--	324	
		- " -	"	110	1:50	165	
42+74, 43+48, 43+53, 44+51		Brunn typ A; d=0,45 m	st	4	60:--	240	
43+48-43+53		Tillägg för grävning gm väg	m	5	2:--	10	
		Arbetsledning o. oförutsett				374	3500
		Rördiket C - Ca - Cb					
60-61+6	106	250 mm rör med frakt	m	106	3:85	408	
		Grävn., läggn. o. återfylln.	"	31	3:50	109	
		- " -	"	75	2:--	150	
61+6-61+91	85	200 mm rör med frakt	"	85	3:--	255	
		Grävn., läggn. o. återfylln.	"	85	1:60	136	
61+91-62+84	93	150 mm rör med frakt	"	93	2:30	214	
		Grävn., läggn. o. återfylln.	"	93	1:25	116	
62+84-63+61	77	125 mm rör med frakt	"	77	2:--	154	

KOSTNADSFÖRSLAG

Läge	Längd m	Arbete, material e. d.		Antal	à-pris kr.	Kostnad kronor	Summa kronor
		Grävn., läggn. o. återfylln.	m	77	1:50	116	
62+80-62+84		Tillägg för grävning gm väg	"	4	2:50	10	
60		Rörledningsöga				75	
61+6		Brunn typ A; d=0,6 m				90	
61+91,62+84, 63+61		" " A; d=0,45 m	st	3	60:-	180	
		Arbetsledning och oförutsett				207	2220
		Rördiket Ca - Cc - Cd					
65-67+40	240	200 mm rör med frakt	m	240	3:--	720	
		Grävn., läggn. o. återfylln.	"	240	3:--	720	
		Tillägg för grävning gm väg	st	2	10:-	20	
66+19,66+24, 67+35,67+40		Brunn typ A; d=0,45 m	st	4	60:-	240	
		Arbetsledning och oförutsett				180	1880
		Rördiket Cc - Cc^1					
70-70+55	55	150 mm rör med frakt	m	55	2:30	127	
		Grävn., läggn. o. återfylln.	"	55	2:--	110	
70+55		Brunn typ A; d=0,45 m				60	
		Arbetsledning o. oförutsett				33	330
		Rördiket D - Da					
100-100+48	48	200 mm rör med frakt	m	48	3:--	144	
		Grävn., läggn. o. återfylln.	"	48	2:40	115	
100		Rörutlopp				45	
100+48		Brunn typ A; d=0,45 m				60	
		Arbetsledning o. oförutsett				36	400

Lantbruksstyrelsen 3047 n. 1951 juli, 20 000.

STATENS REPRODUKTIONSANSTALT 300351

Läge	Längd m	Arbete, material e. d.		Antal	à-pris kr.	Kostnad kronor	Summa kronor
		Rördiket E-Ea-Eb-Ec-Ed					
110-111+73	173	250 mm rör med frakt	m	173	3:85	666	
		Grävn., läggn. o. återfylln.	"	86	2:40	206	
		- " -	"	87	1:50	131	
111+73-114+76	303	200 mm rör med frakt	"	303	3:--	909	
		Grävn., läggn. o. återfylln.	"	303	1:20	364	
		Tillägg för grävning gm väg				10	
114+76-116+84	208	150 mm rör med frakt	m	208	2:30	478	
		Grävn., läggn. o. återfylln.	"	144	2:--	288	
		- " -	"	64	1:--	64	
		Tillägg för grävning gm väg	st	2	10:-	20	
110		Rörutlopp				75	
110+86,111+73		Brunnar typ A; d=0,6 m	st	2	90:-	180	
112+80,113+80, 114+70,114+76, 115+82,116+84		Brunnar typ A; d=0,45 m	"	6	60:-	360	
111+45		Gren- och T-rör 250 x 125				15	
		Arbetsledning o. oförutsett				384	4150
		Rördiket Ea - Ea^1					
119-119+30	30	125 mm rör med frakt	m	30	2:--	60	
		Grävn., läggn. o. återfylln.	"	30	1:50	45	
119+30		Brunn typ A; d=0,45 m				60	
		Arbetsledning o. oförutsett				15	180
		Rördiket Eb - Eb^1					
120-121+6	106	150 mm rör med frakt	m	106	2:30	244	
		Grävn., läggn. o. återfylln,	"	106	2:--	212	
121+6-122+1	95	125 mm rör med frakt	"	95	2:--	190	
		Grävn., läggn. o. återfylln.	"	95	1:50	143	

KOSTNADSFÖRSLAG

Läge	Längd m	Arbete, material e. d.		Antal	à-pris kr.	Kostnad kronor	Summa kronor
122+1-123+35	134	100 mm rör med frakt	m	134	1:75	235	
		Grävn., läggn. o. återfylln.	"	134	0:80	107	
121+6,122+1, 122+63,123+35		Brunn typ A; d=0,45 m	st	4	60:-	240	
		Arbetsledning o. oförutsett				149	1520
		Rördiket Ec - Ec[1]					
125-125+75	75	100 mm rör med frakt	m	75	1:75	131	
		Grävn., läggn. o. återfylln.	"	75	1:75	131	
		Tillägg för grävning gm väg				20	
125+75		Brunn typ A; d=0,45 m				60	
		Arbetsledning o. oförutsett				38	380
		Rördiket F - Fa					
130-132+41	241	250 mm rör med frakt	m	241	3:85	928	
		Grävn., läggn. o. återfylln.	"	241	1:50	362	
130		Rörutlopp				75	
131,131+24, 131+98		Brunn typ A; d=0,6 m	st	3	90:--	270	
132+41		Brunn typ E med intagshål för ytvatten; d=0,6 m, intag d=0,25 m				100	
		Arbetsledning o. oförutsett				175	1910
		Rördiket G - Ga					
140-141+45	145	200 mm rör med frakt	m	145	3:--	435	
		Grävn., läggn. o. återfylln.	"	145	2:40	348	
141+45-142+65	120	150 mm rör med frakt	"	120	2:30	276	
		Grävn., läggn. o. återfylln.	"	120	1:50	180	
		Tillägg för grävning gm väg				10	
141+45,142+65		Brunn typ A; d=0,45 m	st	2	60:--	120	
		Arbetsledning o. oförutsett				161	1530
	4264	Södra samfälligheten summa					30000

Lantbruksstyrelsen 3047 n. 1951 juli, 20 000.

STATENS REPRODUKTIONSANSTALT 3C0351

Läge	Längd m	Arbete, material e. d.		Antal	à-pris kr.	Kostnad kronor	Summa kronor
		Norra samfälligheten					
		Diket L - M					
154+96-157+40	244	Schaktning av sandbl. lera	m^3	250	2:50	625	
157+40-159+36	196	300 mm rör med frakt	m	196	5:65	1107	
		Grävn., läggn. o. återfylln.	"	196	2:50	490	
159+36-160+64	128	250 mm rör med frakt	"	128	3:85	493	
		Grävn., läggn. o. återfylln.	"	128	2:50	320	
160+64-162+60	196	250 mm rör med frakt	"	196	3:85	755	
		Grävn., läggn. o. återfylln.	"	196	2:30	451	
157+40		Rörutlopp				50	
157+60,158+43, 159+36,160+64, 162+60		Brunn typ A; d=0,6 m	st	5	90:--	450	
		Jordersättning enl. längd				86	
		Arbetsledning o. oförutsett				473	5300
		Rördiket M - Ma - Mb - Mc					
84+23-86+4	181	200 mm rör med frakt	m	181	3:--	543	
		Grävn., läggn. o. återfylln.	"	181	2:30	416	
86+4-87+1	97	200 mm rör med frakt	"	97	3:--	291	
		Grävn., läggn. o. återfylln.	"	97	3:--	291	
87+1-87+61	60	150 mm rör med frakt	"	60	2:30	138	
		Grävn., läggn. o. återfylln.	"	60	2:60	156	
87+61-88+64	103	100 mm rör med frakt	"	103	1:75	180	
		Grävn., läggn. o. återfylln.	"	103	1:--	103	
		Tillägg för grävning gm väg				10	
86+4,87+1, 87+61,88+64		Brunn typ A; d=0,45 m	st	4	60:-	240	
		Arbetsledning o. oförutsett				232	2600

KOSTNADSFÖRSLAG

Läge	Längd m	Arbete, material e. d.	Antal	à-pris kr.	Kostnad kronor	Summa kronor
		Rördiket Ma - Ma^1				
94-94+90	90	100 mm rör med frakt m	90	1:75	158	
		Grävn., läggn. o. återfylln. "	90	1:25	113	
94+90		Brunn typ A; d=0,45 m			60	
		Arbetsledning o.oförutsett			29	360
		Rördiket Mb - Mb^1				
95-95+52	52	100 mm rör med frakt m	52	1:75	91	
		Grävn., läggn. o. återfylln. "	52	1:25	65	
95+52		Brunn typ A; d=0,45 m			60	
		Arbetsledning o. oförutsett			24	240
	1347	Norra samfälligheten summa				8500
		Sammandrag.				
	4264	Södra samfälligheten				30000
	1347	Norra "				8500
	5611			Summa		38500

Fridene den 25 jan. 1955.

I tjänsten:

Magnus Hahn

Lantbruksstyrelsen 3047 n. 1951 juli, 20 000.

STATENS REPRODUKTIONSANSTALT 300351

ARBETSBESKRIVNING.

Innan arbetet påbörjas skall avvägning och utsättning på minst var femtionde meter genom sakkunnig person verkställas.

Vid arbetets utförande iakttages:

att förekommande dikeskrökar ej få göras skarpa, utan böra i möjligaste mån uträtas eller avrundas;

att där dike går i rågång, bör grävningen så verkställas, att rågången och dikets mittlinje komma att sammanfalla;

att vägbana, bebyggd tomt eller trädgård ej utan innehavarens medgivande må användas som upplagsplats för dikesjord;

att ur öppet avlopp uppschaktad jord och sten skall läggas minst 0,6 meter från avloppets kanter och med en lutning mot dessa, icke överstigande 1:1, varjämte nödiga öppningar skola anordnas vid sänkor i marken, tillstötande diken eller i övrigt på minst var 40. meter för ytvattnets framsläppande genom upplagen;

att förefintliga gränsmärken ej må genom arbetet rubbas eller döljas, såvida icke dessförinnan genom vederbörlig lantmätares försorg nya märken blivit utsatta;

att förrättningens fixpunkter icke utan tvingande skäl må förstöras. Måste så ske, skall fixpunkten i fråga genom sakkunnig person ersättas med en ny sådan;

att i grävningstabell angivna djupsiffror äro beräknade i förhållande till de avvägda dubbarna;

att genomgrävd vägbana snarast möjligt skall återställas i fullgott skick;

att betongrören till företagets rörledningar godkännas endast under förutsättning att de underkastats vederbörande lantbruksingenjörs kontroll och därvid uppfyllt gällande normalbestämmelser i fråga om hållfasthet och täthet;

att brunnsringarna skola vara maskinstampade eller vibrerade;

att allenast sådana tegelrör må komma till användning, som uppfylla fordringarna uti av Sveriges Standardiseringskommission i december 1937 fastställd standard för dräneringsrör av tegel;

att rörläggning skall utföras av vid dylika arbeten van och fullt kompetent person;

att rörledning under flödesränna skall täckas med ett minst 0,30 m. tjockt jordlager, där ej annorlunda föreskrivits; fyllningen stampas väl;

att rörledning ej får täckas, innan läggningen blivit genom lantbruksingenjör eller hans ombud kontrollerad, såvida densamma utförts av annan än Lantbruksnämndens täckdikningsförman, vilken ej är entreprenör;

att rörledning ej må läggas direkt på berg eller stora stenar utan i förekommande fall på grusbädd;

att tegelrörsledningarna skola kopplas medelst betongrör i brunnarna;

att det första röret för de täckdikesstammar, som beräknas komma att utmynna i en brunn, efter tillsägelse av vederbörande brukare skall inkopplas vid anläggandet av brunnen i fråga;

att stenarna kring dagvattenbrunnar ej må vara större än 20 cm;

att rörfogarna skola grusas, om jorden är så beskaffad, att risk för igenslamning föreligger. Stenfyllningen kring dagvattenbrunnarna skall då beklädas med grästorv, enris eller granris;

att rörbro lägges på trärust, om det befinnes att grunden utgöres av dy-, moss-, lös berjord eller annat icke bärande jordslag;

att synliga ytor av betonggjutningar skola putsas med cementbruk;

att styrelsen under arbetets gång skall kontrollera alla betongarbeten;

att styrelsen skall kontrollera att endast arsenikimpregnerat virke enligt Boliden-metoden användes till företagets träbroar och rörledningsögon;

att styrelsen i god tid underrättar S. J. när arbetet på järnvägens område kan påbörjas;

att entreprenören ålägges att taga del av bestämmelserna i denna arbetsbeskrivning;

att huvudfixpunkt för höjdbestämningen är: I Berg inhugget kors med höjden + 6,38, belägen c:a 80 m norr om påle 21 å diket A - G .

Fridene den 25 jan. 1955.

I tjänsten:

Ragnar Ohlen

Bil. N.

KOSTNADSFÖRDELNINGSLÄNGD

Fastighet / Ägare m. m.	Sök. o. likst. = S	Båtnad kronor	Fastighets andel i: för särskild avdelning beräknad kostnad kronor	Fastighets andel i: för samfälligheten beräknad kostnad kronor	Fastighets andel i: samfälligheten verkliga kostnad procent	Samfällighets andel i gemensamma kostnader procent
1	2	3	4	5	6	7
Södra samfälligheten						
Orleka Nolgården 2:2						
Folke Vinqvist	S	682		470	1,567	X
Orleka Nolgården 2:24						
Konrad Nybergs sterbhus	S	1793		1236	4,120	X
Orleka Nolgården 2:23						
Josef Äng ~~Konrad Nybergs sterbhus~~	~~S~~	1496		1031	3,438	X
Orleka Nolgården 2:7						
Josef Äng		1062		732	2,441	X
Kaggestorp 1:14						
August Andersson	S	4045		2789	9,295	l
Kaggestorp 1:19						
Evald Andersson	S	4429		3053	10,178	l
Kaggestorp 1:13						
Sven ~~A. J.~~ Söderbergs ~~sterbhus~~	S	5409		3729	12,430	l
Kaggestorp 1:12						
Sven ~~A. J.~~ Söderbergs ~~sterbhus~~	S	2556		1762	5,874	l
Kaggestorp 1:4						
Josef Friman	S	3717		2563	8,542	l
Kaggestorp 1:11						
Viktor, Frans och Alfred Andersson		772		532:--	1,774	
Kaggestorp 1:10						
Desamma		182		125	0,418	
Kaggestorp 1:32						
Nils G. Norling ~~Algot Lundströms dödsbo~~		33		23	0,075	
Kaggestorp 1:6						
Olle o. Sigvard Hellström	S	10233		7055	23,516	l

Fastighet Ägare m. m.	Sök. o. likst. = S	Båtnad kronor	Fastighets andel i för särskild avdelning beräknad kostnad kronor	för samfälligheten beräknad kostnad kronor	samfällighetens verkliga kostnad procent	Samfällighets andel i gemensamma kostnader procent
1	2	3	4	5	6	7
Kaggestorp 1:30						
Simon Johansson		1971		1359	4,529	l (senel)
Kaggestorp 1:16						
Arvid Lundgren		5136		3541	11,803	l
Summa		43516		30000	100,000	74,67
Norra samfälligheten						
Kaggestorp 1:18						
Nils Frölin		247		142	1,673	
Kaggestorp 1:17						
Viktor, Frans och Alfred Andersson		446		257	3,021	
Kaggestorp 1:29						
Johan Egron Johansson ~~Linus Andersson~~	S	4569		2630	30,949	l
Fridene Stommen 1:5						
Anna Tholin	S	2110		1215	14,292	X
Fridene Stommen 1:6						
Dens.	S	1500		864	10,161	X
Kaggestorp 1:30						
Simon Johansson		4029		2320	27,291	l
Kaggestorp 1:16						
Arvid Lundgren		1862		1072	12,613	l (senel)
Summa		14763		8500	100,000	25,33

Fridene den 25 jan. 1955.

I tjänsten:

Reynar Hahn

Biträdande gode män:

Karl-Axel Andersson

Gösta Carlsson

Översiktskarta.

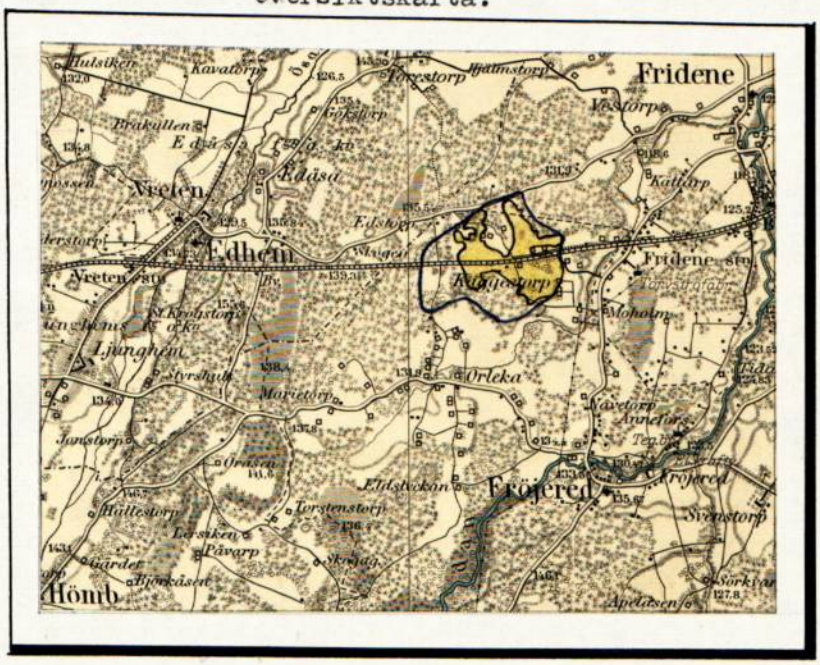

Skala 1:100 000 .

Bil. O.

Utlåtande vid syneförrättning enligt vattenlagen för torrläggning av mark tillhörande Kaggestorp m.fl. hemman i Fröjereds och Fridene socknar, Fröjereds kommun av Skaraborgs län.

Ifrågavarande företag, som avser fördjupning och utvidgning samt delvis igenläggning med rör av avlopp genom och från vattenskadade marker, belägna c:a 4 km. nordväst Fröjereds kyrka inom nederbördsområde n:r 140, i och för ernående av bättre torrläggning och ökad alstringsförmåga samt bättre brukningsförhållanden, är enligt bestämmelserna i 7 kap. vattenlagen att anse såsom dikning. Belägenheten framgår av omstående översiktskarta, där torrläggningsområdet utmärkts med gul färg och vattensamlingsområdets gränser med blå linjer.

Över till uppgrävning ifrågasatta avloppssträckor hava profil- och sektionsritningar upprättats utvisande förhållandena vid undersökningstillfället, varjämte de härav beroende vattenskadade markerna avfattats å nivåkarta. Å denna karta äro de till uppgrävning avsedda avloppssträckorna utmärkta med dels dubbla och dels enkla röda linjer och de röda bokstäverna A - B - C - D - E - F - G , B - Ba, C - Cb , Ca - Cd , Cc - Cc^1, D - Da , E - Ed , Ea - Ea^1, Eb - Eb^1, Ec - Ec^1, F - Fa, G - Ga samt L - M , M - Mc, Ma - Ma^1 och Mb - Mb^1. Dubbla röda linjer beteckna härvid, att avloppet skall utföras som öppet dike, och enkel röd linje, att det skall göras täckt. Streckad röd linje mellan tvenne heldragna betecknar täckt ledning för vanlig vattenföring under öppen ränna för flöden. Avloppens blivande dimensioner hava å profil- och sektionsritningarna utmärkts med rött.

Vattensamlingsområdet för de olika avloppssträckorna har uttagits å generalstabens karta och delvis uppgåtts å marken. Storleken har med blått angivits å profilritningarna. Vid A uppgår detsamma till c:a 196 ha. Den största till avrinning kommande vattenmängden har i fråga om avlopp för flöden antagits komma att uppgå till 2 liter pr sekund och hektar och i fråga om avlopp för vanlig vattenföring till 0,3 liter pr sekund och hektar. Medelvattenmängden under vegeta-

tionsperioden har antagits vara 0,1 liter pr sekund och hektar.

På grundval av de sålunda uträknade vattenmängderna hava avloppen dimensionerats för möjliggörande av torrläggning till ändamålsenligt djup av all härav beroende mark, tillhörig sökandena och dem, som sig med sökandena förenat.

Den mark, för vilken dikningen medför båtnad, och som alltså skall ingå i företaget, begränsas å nivåkartan av en streckad svart linje så belägen, att all därutanför liggande mark torde kunna till fullo torrläggas utan hinder av nuvarande vattenförhållanden i till uppgrävning avsedda avloppssträckor.

För utrönande av den genom företaget uppkommande båtnaden hava synemännen efter i 7 kap. 22 § vattenlagen stadgade grunder verkställt uppskattning, vars resultat i detalj föreligger i den bilagda värderingslängden. Härvid har hänsyn tagits utom till alstringsbåtnaden även till den brukningsbåtnad, som uppkommer genom öppna dikens igenläggning med rör. Denna båtnad har uträknats å en särskild bil. I och redovisas i värderingslängden för varje fastighet såsom B.Summa.

För de ägofigurer, som för sin fullständiga torrläggning erfordra ytterligare dikning, har reduktion av båtnaden verkställts.

Den å kartan avfattade och enligt förenämnda längd förbättrade marken skall uppdelas i 2 av varandra i torrläggningshänseende oberoende samfälligheter benämnda "Södra samfälligheten" och "Norra samfälligheten". Av det bilagda kostnadsförslaget framgår, vilka arbeten, som skola utföras av respektive samfälligheter, och av kostnadsfördelningslängden, vilka fastigheter och ägofigurer, som hava del däri. Skäl till uppdelning av någondera samfälligheten i olika avdelningar förefinnes ej.

Kostnaderna för företagets utförande skola sålunda inom varje samfällighet för sig fördelas på dessägarna i mån av båtnaden för vars och ens mark. Den sålunda uträknade deltagningsskyldigheten finnes för varje fastighet angiven i kolumn 6 av kostnadsfördelningslängden, där den är uttryckt i procent av samfällighetens totalkostnad. I kolumn 5 är det häremot svarande beräknade kostnadsbeloppet angivet.

Kostnaderna för avloppens underhåll skola fördelas efter samma grunder, som för färdigställandet angivits.

En trumma genom enskilda vägen vid 14+18 skall utföras och bekostas av Kaggestorps vägsamfällighet enligt de anvisningar, som under förrättningens gång meddelats av förrättningsmannen, bil. L .

Det åligger företaget, att verkställa ombyggnad av åtskilliga enskilda vägövergångar på sätt och platser, som av det bilagda kostnadsförslaget och upprättad typritning närmare framgår. Någon deltagningsskyldighet i framtida underhållet av över avloppen ledande vägövergångar skall ej åvila företaget.

Privata trummor få utföras i de öppna avloppen under förutsättning att de utföras så, att uppdämning ej förorsakas.

Företaget berör Statens Järnväg tillhöriga järnvägslinjen Hjo - Stenstorp på så sätt, att en 300 mm rörledning skall utföras genom järnvägsbanken vid punkt G. Den därstädes befintliga trumman är ej tillräckligt djup för att medge torrläggning till 1,2 m av söder om järnvägen belägen åker. Vid undersökning på länets lantmäterikontor har konstaterats, att ifrågavarande marker vid tiden för järnvägens tillkomst brukats som åker och äng.

Då värdet av skadan, som uppstår genom att rörledningen i fråga ej utföres, avsevärt överstiger kostnaden, åligger det Statens Järnvägar att utföra och bekosta densamma.

Det är ur torrläggningssynpunkt likgiltigt om rörledningen lägges mitt under eller vid sidan om den befintliga trumman. Denna måste dock bibehållas för att tillfredsställande avrinning skall kunna ske vid flöden.

För mark, som åtgår till öppna avlopps utvidgning och till jordupplag, skall ersättning gäldas med belopp, som finnas angivna i den bilagda jordersättningslängden.

Andra skador, som till äventyrs kunna under arbetstiden av företaget orsakas, skola jämväl till fulla värdet ersättas, därest någon sakägare hos styrelsen framställer yrkande härom inom ett år efter företagets färdigställande. Sådan skada skall då utan dröjsmål genom styrelsens försorg uppskattas av sakkunnig person och därefter omedelbart ersättas. I brist på åsämjande vid val av värde-

ringsman skall uppskattningen verkställas av inom länet tjänstgörande lantbruksingenjör eller den, han i sitt ställe sätter.

Avgift, varom förmäles i 11 kap. 95 § vattenlagen, skall, så snart detta utlåtande vunnit laga kraft, erläggas till Länsstyrelsen i Mariestad med Sextiofem kronor 27 öre, vilken kostnad förskjutes av sökandena, och sedan företaget kommit till stånd, fördelas på delägarna i Södra samfälligheten med en krona 50 öre för tusen av vars och ens i kostnadsfördelningslängdens kolumn 3 angivna förbättringsvärde. För norra samfälligheten skulle sådan avgift understiga 50 kronor och behöver förty ej erläggas.

Kostnaderna för syneförrättningen och övriga för hela företaget gemensamma kostnader, skola fördelas mellan samfälligheterna i proportion till deras respektive förbättringsvärden och sedan inom varje samfällighet efter samma grunder, som för grävningskostnaderna angivits. Förrättningskostnaderna förskjutas av sökandena och med dem likställda.

Jämlikt föreskrifterna i 10 kap. 62 § vattenlagen få synemännen i fråga om företaget ytterligare bestämma:

att det skall, därest sökandena önska fullfölja detsamma, utföras i fullständig överensstämmelse med bestämmelserna i detta utlåtande med därtill hörande ritningar och handlingar;

att ur öppet avlopp uppschaktad jord och sten skall läggas minst 0,6 meter från avloppets kanter och med en lutning mot dessa, icke överstigande 1:1, varjämte nödiga öppningar för ytvattnets framsläppande genom upplagen skola anordnas;

att till rörledningar och rörtrummor skola användas rör, som uppfylla gällande standardfordringar;

att under arbetstiden vatten ej får uppdämmas eller påsläppas på sätt att skada uppstår;

att rörbrott, ras eller förskjutningar, som till äventyrs inträffa, omedelbart skola avhjälpas och nödiga släntförändringar eller förstärkningsåtgärder

vidtagas;

att arbetena för företagets utförande böra genom entreprenad överlåtas på härför skickad person, varvid särskild entreprenadsumma för varje samfällighet skall fastställas;

att arbetena må begynna så snart detta utlåtande vunnit laga kraft, samt böra vara bragta till slut före utgången av år 1964;

att företaget skall anses fullbordat, när det avsynats och godkänts av inom länet tjänstgörande lantbruksingenjör samt

att det skall benämnas "Kaggestorps dikningsföretag av år 1955".

Talan mot förrättningen och detta utlåtande må föras vid Västerbygdens vattendomstol, adress Vänersborg, till vilken besvären med iakttagande av bestämmelserna i 11 kap. 85 § vattenlagen skola vara ingivna inom sextio dagar från nedanstående datum.

Fridene den 25 jan. 1955.

I tjänsten:

Ragnar Halan

Biträdande gode män:

Karl-Axel Arnhagen

Gösta Carlsson

Typritning för släntförstärkning

av dikeskrök.

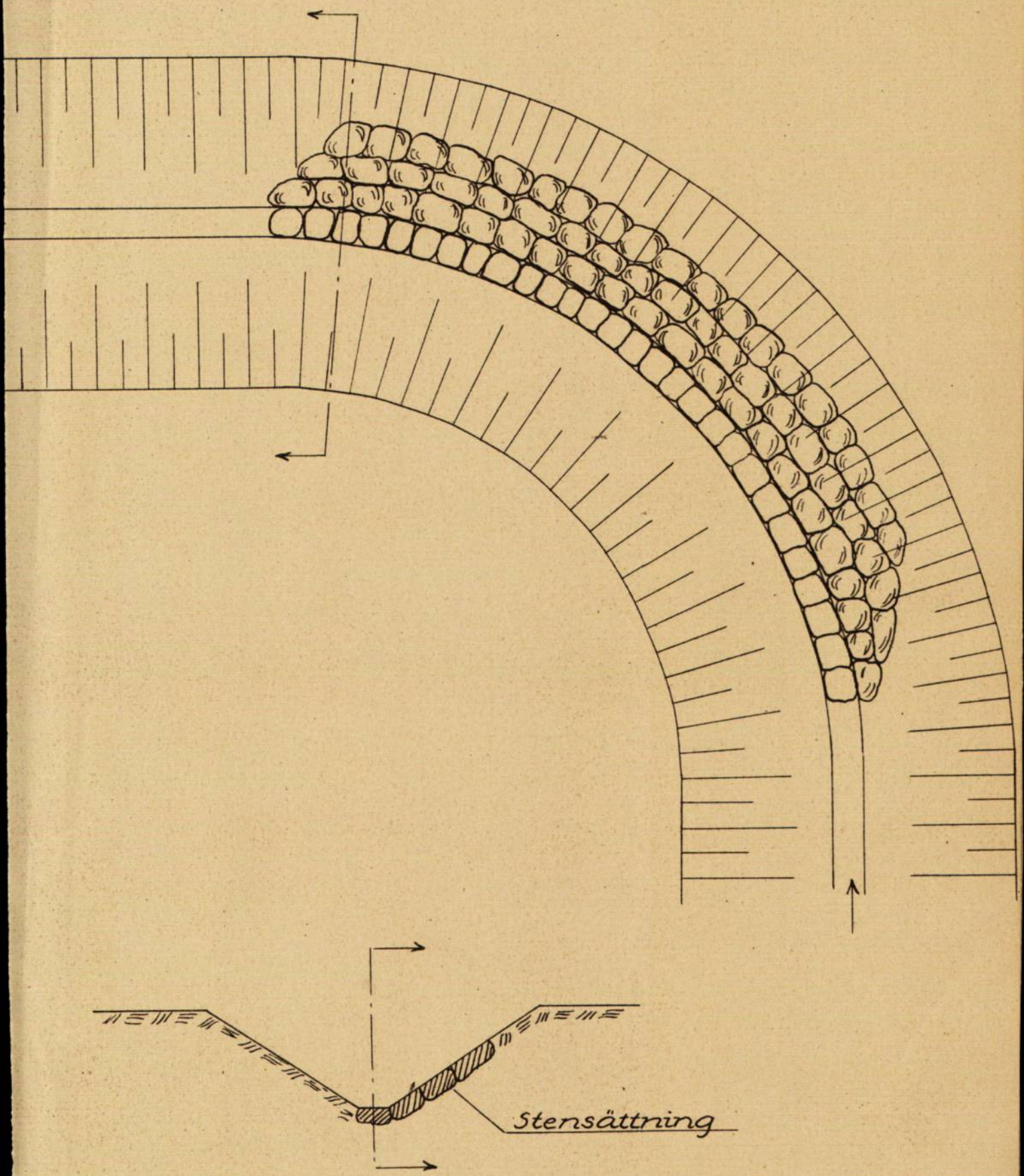

Typritningar

Tråbroar

typ A

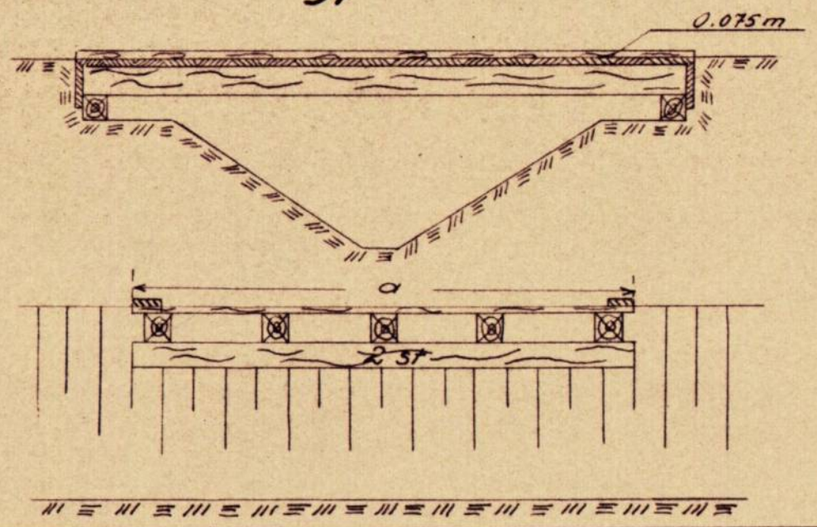

typ B

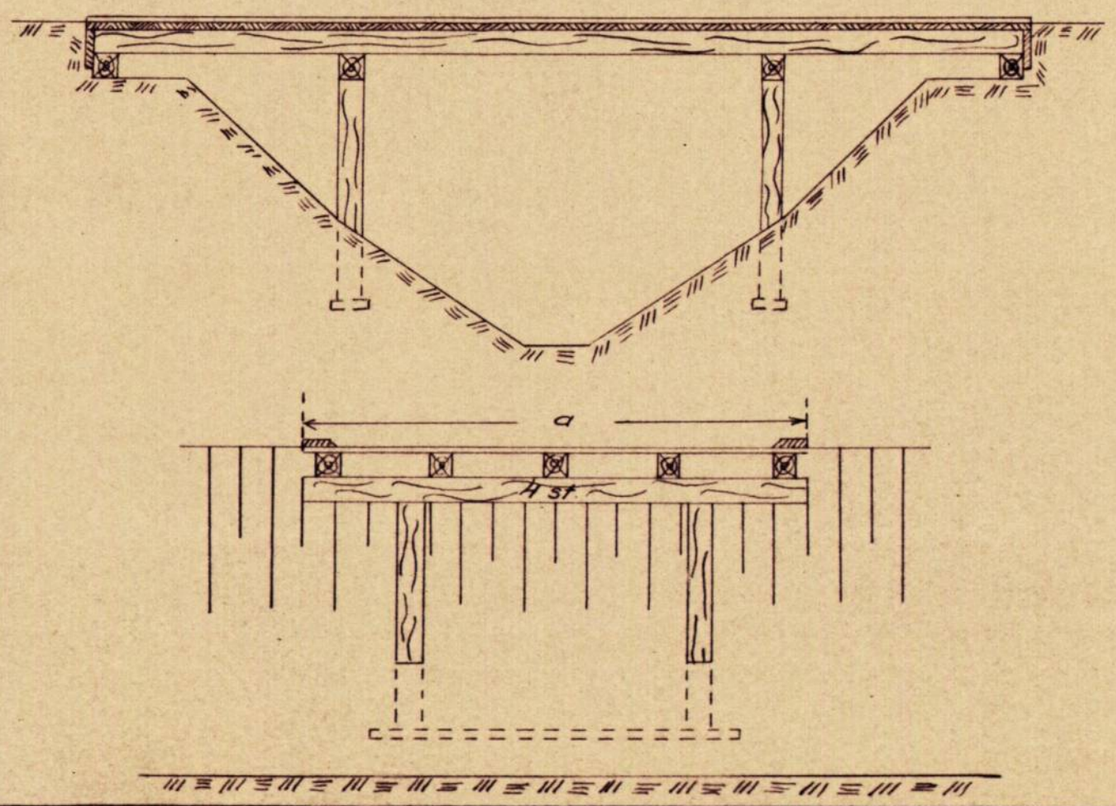

Trummor

Blad

typ A

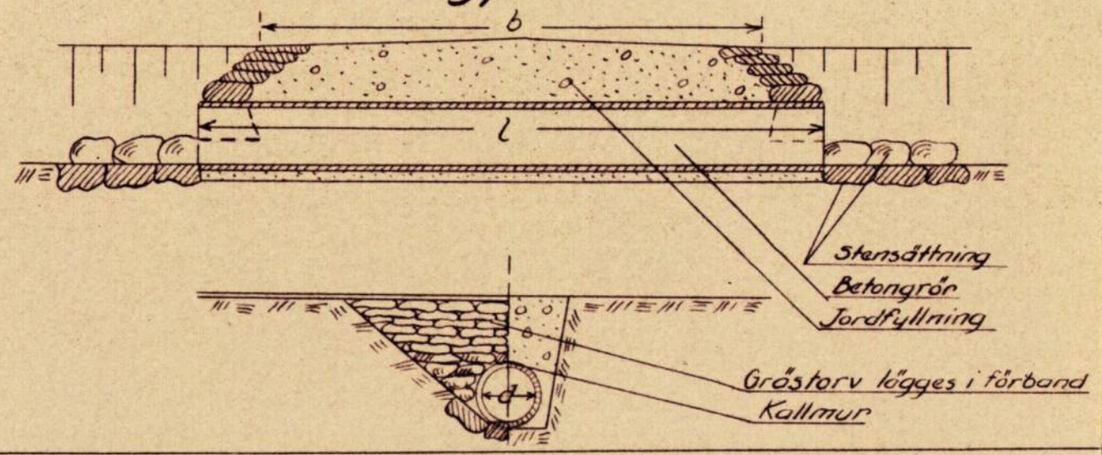

typ B

Övriga detaljer se typ A

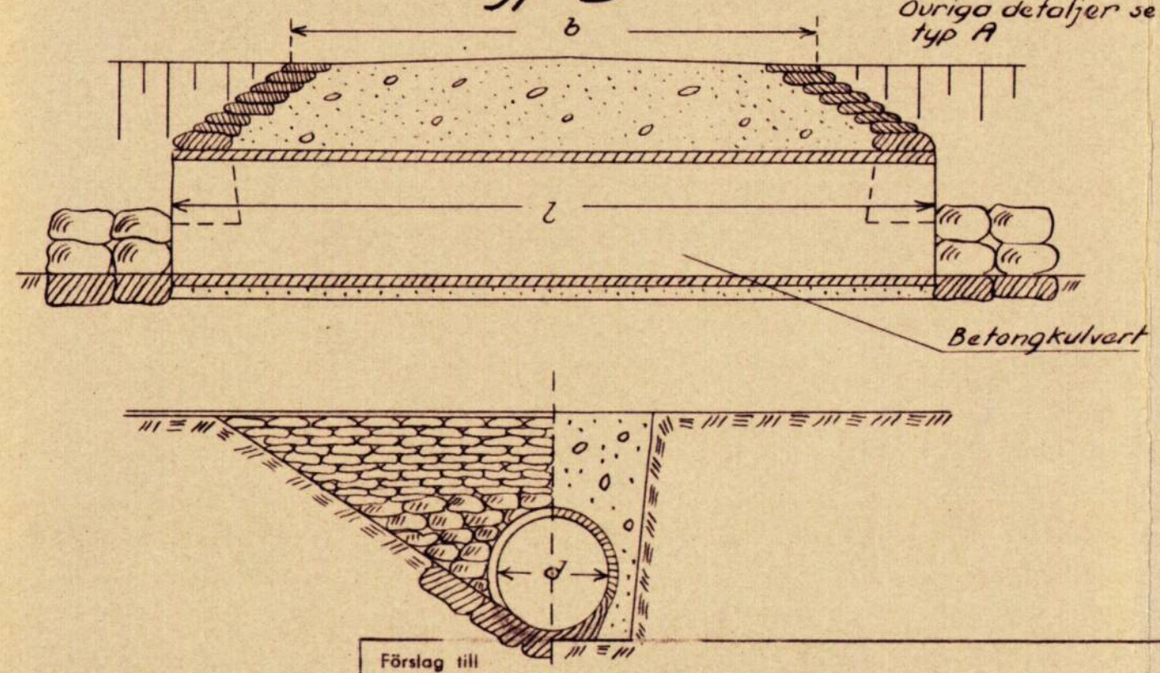

Förslag till

i socken-(nar) av län

upprättat år(-en) { i / utan } samband med syneförrättning enl. vattenlagen av

Original
Kopia

Ragnar Dahn
(Namn)

(Titel)

Antal ritn. st. _____ Arkivnummer

Lantbruksstyrelsen 3037 f. 51 maj. 3000.

Statens Reproduktionsanstalt 1951
274951 L

Typritningar

Blad

Brunnar

Lock av betong, botten av betong el. stensättning
Alla kopplingar i brunnar utföres med betongrör

typ A

d - 0,3 - 0,6 m

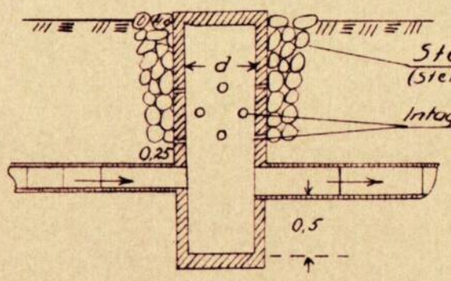

d = över 0,6 m

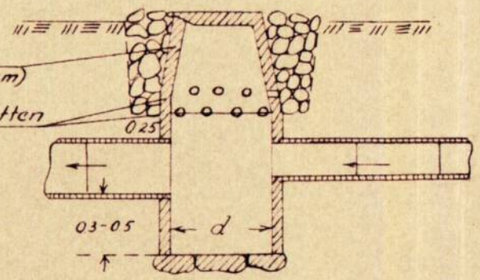

typ B

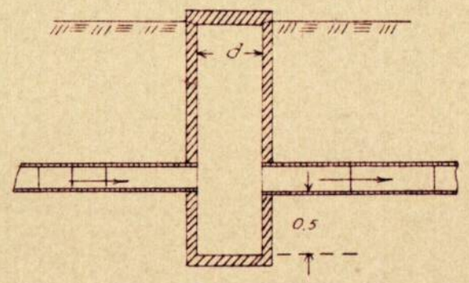

typ D och Da

D helt lock, Da lock med hål

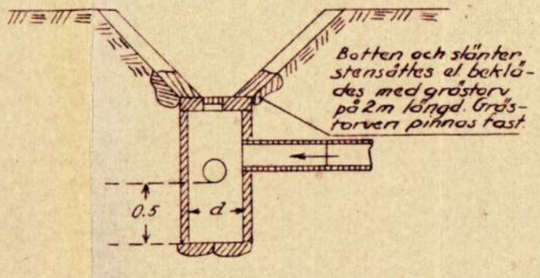

typ C

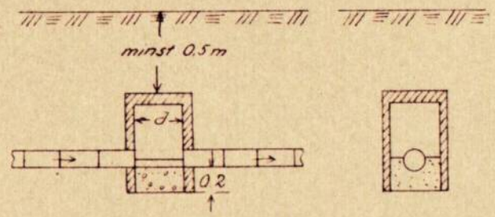

I brunnens nedre del gjutes en betongbotten vari en rännа formas mellan inkommande och utgående rören

typ E

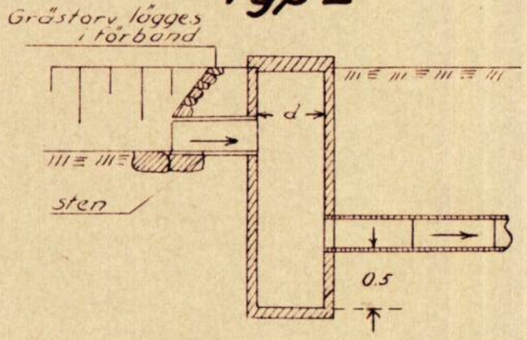

typ F

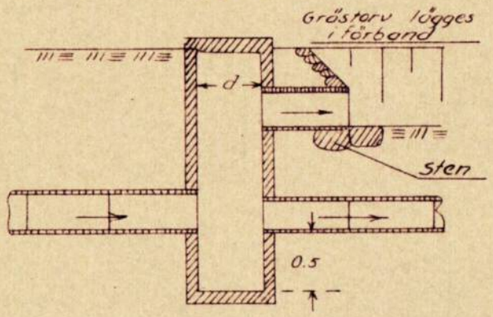

Detaljritning för lock med hål

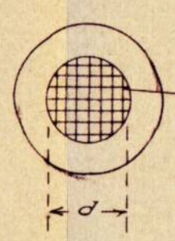

Galler av 6-10 mm rundjärn ingjutes i locket

d = 0,2 m för 0,45 m brunn
d = 0,3 m " 0,60 " "
d = 0,5 m " 0,90 " "

Betonggjutning vid rörutlopp under flödesdike

typ A

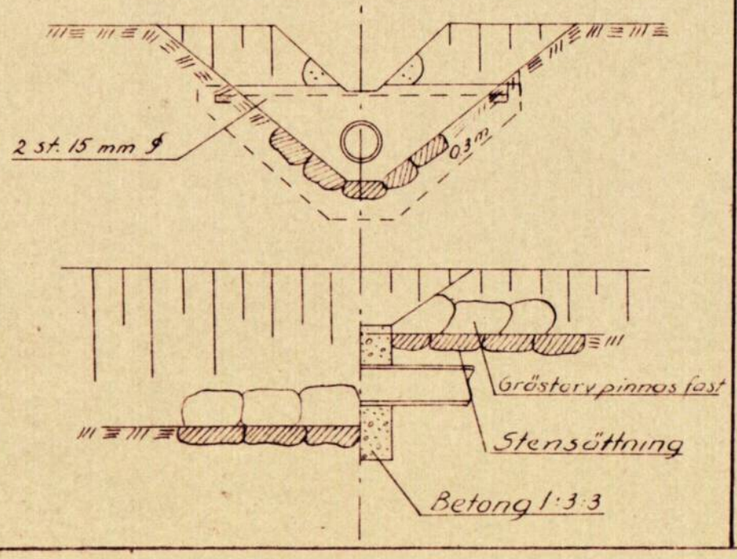

typ A Rörledningsöga typ B

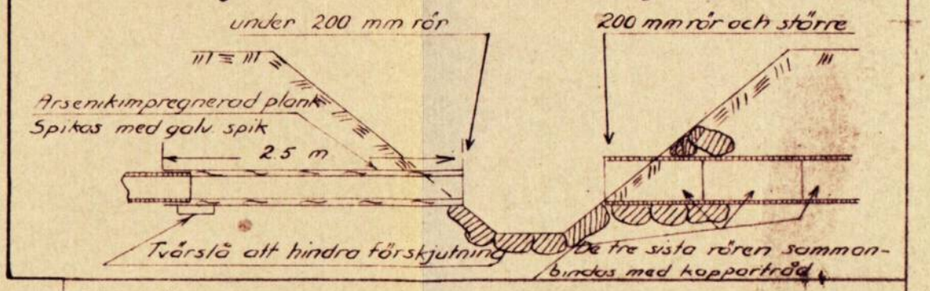

Förslag till

i socken-(nar) av län

upprättat år(-en) { i / utan } samband med syneförrättning enl. vattenlagen av

Original
Kopia

(Namn)

(Titel)

Antal ritn. st. .....

Arkivnummer

Lantbruksstyrelsen 3037 f. 51 maj. 3 000.

Statens Reproduktionsanstalt 1951
274851

33-4

RAPPORT över verkställd besiktning

Företagets namn

Kaggestorps dikningsföretag av år 1955

Socken: Fröjered och Fridene	Län: Skaraborgs

Ordf. i styrelsen — ~~Förtroendeman — Ende intressent~~
Lantbr. Sven Söderberg, Kaggestorp, Fridene.

Statligt stöd bev. av lbrstn den: 15/11-1957	Bidrag till utförandet, kr: -	Bidrag till rensning, kr: -	Lån, kr: 22.500:-
Statligt stöd bev. av lbrnämnden den: 20/2-1956	Bidrag till utförandet, kr: 17.550:-		
Arbetstid jml. V. L. 10:62: 31/12-1964	Förlängning jml. V. L. 7:58: -	Kontrakterad arbetstid: 1/10-1960	Kontrakterad arbetstid förlängd till: -
Nu tillstyrkes till utbetalning	av bidrag till utförandet, kr: -	av bidrag till rensning, kr: -	av lån, kr: 11.500:-
Besiktning verkställd den: 3/6-1957		Besiktning verkställd av: 1:e ass. R. Holm	

Vid besiktningen konstaterades att följande arbeten voro utförda enligt den fastställda arbetsplanen:

Hela norra samfälligheten samt c:a 40 % av södra samfälligheten.

Den verkliga kostnaden för norra samfälligheten har uppgått till 10.195:61 kronor, varav i räntor 334:- kronor.

Skara den 25 januari 1958.

I tjänsten:

Sven Holmström
Lantbruksingenjör.

Lantbruksstyrelsen 3068. 56 febr. 10 000.

STATENS REPRODUKTIONSANSTALT 98356

RAPPORT över verkställd besiktning

Företagets namn Kaggestorps dikningsföretag av år 1955			
Socken Fröjered och Fridene		Län Skaraborgs	
Ordf. i styrelsen — [redacted] Lantbr. Sven Söderberg, Kaggestorp, Fridene.			
Statligt stöd bev. av lbrstn den 15/11-1957	Bidrag till utförandet, kr -	Bidrag till rensning, kr -	Lån, kr 22.500:-
Statligt stöd bev. av lbrnämnden den 20/2-1956	Bidrag till utförandet, kr 17.550:-		
Arbetstid jml. V. L. 10 : 62 31/12-1964	Förlängning jml. V. L. 7 : 58 -	Kontrakterad arbetstid 1/10-1960	Kontrakterad arbetstid förlängd till -
Nu tillstyrkes till utbetalning	av bidrag till utförandet, kr 6.900:-	av bidrag till rensning, kr -	av lån, kr 9.000:-
Besiktning verkställd den 14/5-1958		Besiktning verkställd av 1:e assistent Ragnar Holm	

Vid besiktningen konstaterades, att följande arbeten voro utförda enligt den fastställda arbetsplanen:

Norra samfälligheten (se rapport den 25/1-1958) samt c:a 90 % av södra samfälligheten.

Såvitt nu kan bedömas torde de verkliga kostnaderna för företaget något överstiga de beräknade.

Skara den 16 maj 1958.

I tjänsten:

J. Lippert

J. Lippert
E.o. lantbruksingenjör.

RAPPORT över verkställd ~~besiktning~~ avsyning.

Företagets namn

Kaggestorps dikningsföretag av år 1955

Socken Fröjered och Fridene	Län Skaraborgs
Ordf. i styrelsen — ~~XXXXXXXXXXXXXXXXXX~~ Lantbr. Sven Söderberg, Kaggestorp, Fridene.	

Statligt stöd bev. av lbrstn den 15/11-1957	Bidrag till utförandet, kr -	Bidrag till rensning, kr -	Lån, kr 22.500:-
Statligt stöd bev. av lbrnämnden den 20/2-1956	Bidrag till utförandet, kr 17.550:-		
Arbetstid jml. V. L. 10:62 31/12-1964	Förlängning jml. V. L. 7:58 -	Kontrakterad arbetstid 1/10-1960	Kontrakterad arbetstid förlängd till -
Nu tillstyrkes till utbetalning	av bidrag till utförandet, kr rest.	av bidrag till rensning, kr -	av lån, kr rest.
Besiktning verkställd den 28/7-1958		Besiktning verkställd av Tekniker B. Fransson	

Vid besiktningen konstaterades att södra samfälligheten var utförd enligt den fastställda arbetsplanen. Den verkliga kostnaden för samfälligheten har uppgått till 36.997:12 kronor, varav i räntor 2.104:- kronor.

Betr. norra samfälligheten framgår dess färdigställande och kostnad av besiktningsrapport av den 25 januari 1958.

Skara den 1 augusti 1958.

I tjänsten:

Jan Aspegren
Lantbruksingenjör.

Lantbruksstyrelsen 3068. 56 febr. 10 000.

STATENS REPRODUKTIONSANSTALT
98356

1975-12-11

Ordf i "Kaggestorps dikningsföretag
av år 1955"
Lantbrukare Sven Söderberg
Kaggestorp

540 20 BLIKSTORP

Vid av undertecknad den 10/12 1975 företagen besiktning av den halvtäckta rörledningen sträckan 20+00 - 22+60 konstaterades ett stopp i ledningen mellan punkt 20 och vägundergången vid sektion 21+27. Det är mest troligt att stoppet finns under vägen.

För att företaget skall kunna fungera uppströms vägen måste åtgärder vidtagas för att få felet reparerat. För att lokalisera felet är det bäst att gräva fram rören några meter nedströms vägen och se efter om rörledningen fungerar där. Finns felet under vägen skall nya trumman utföras med 300 mm vägrör.

I tjänsten

Lennart Olsson

Lennart Olsson