Blad 1.

Förslag i 2. blad till
Brönnestad-Lörup-Knutstorps dikningsföretag av år 1939

uti Brönnestads och Matteröds socknar av Kristianstads län,
upprättat vid syneförrättning enligt vattenlagen av

Arvid Danielsson

Statens e. lantbruksingenjör.

Genom Kungl. Lantbruksstyrelsens beslut denna dag fastställd till efterrättelse vid arbetets utförande.

Stockholm den 10 maj 1941
På Kungl. Lantbruksstyrelsens vägnar
Hjalmar Faxman

Brönnestads socken.

A	Brönnestad	4 21.
B	"	6 10.
C	"	6 11.
D	"	6 19.
E	Lörup	73.
	Matteröds socken.	
F	Knutstorp	13.

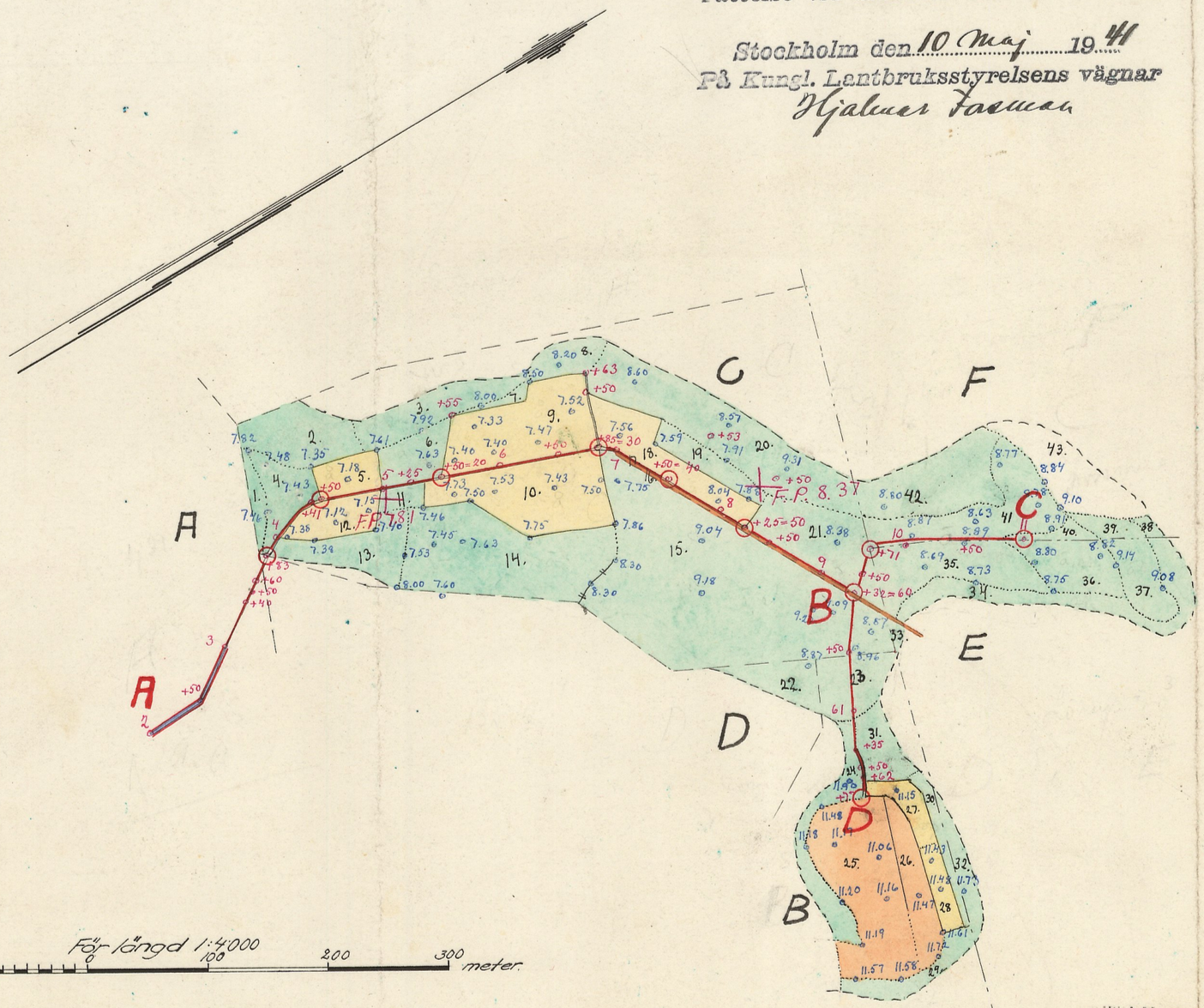

LÄN.Nr 001

L 2*1003 1

Nr 979 Kristianstad 2 rita

Blad 2.

Brönnestad-Lörup-Knutstorps dikningsför

Arvid Danielsson
Statens e. lantbruksingenjör.

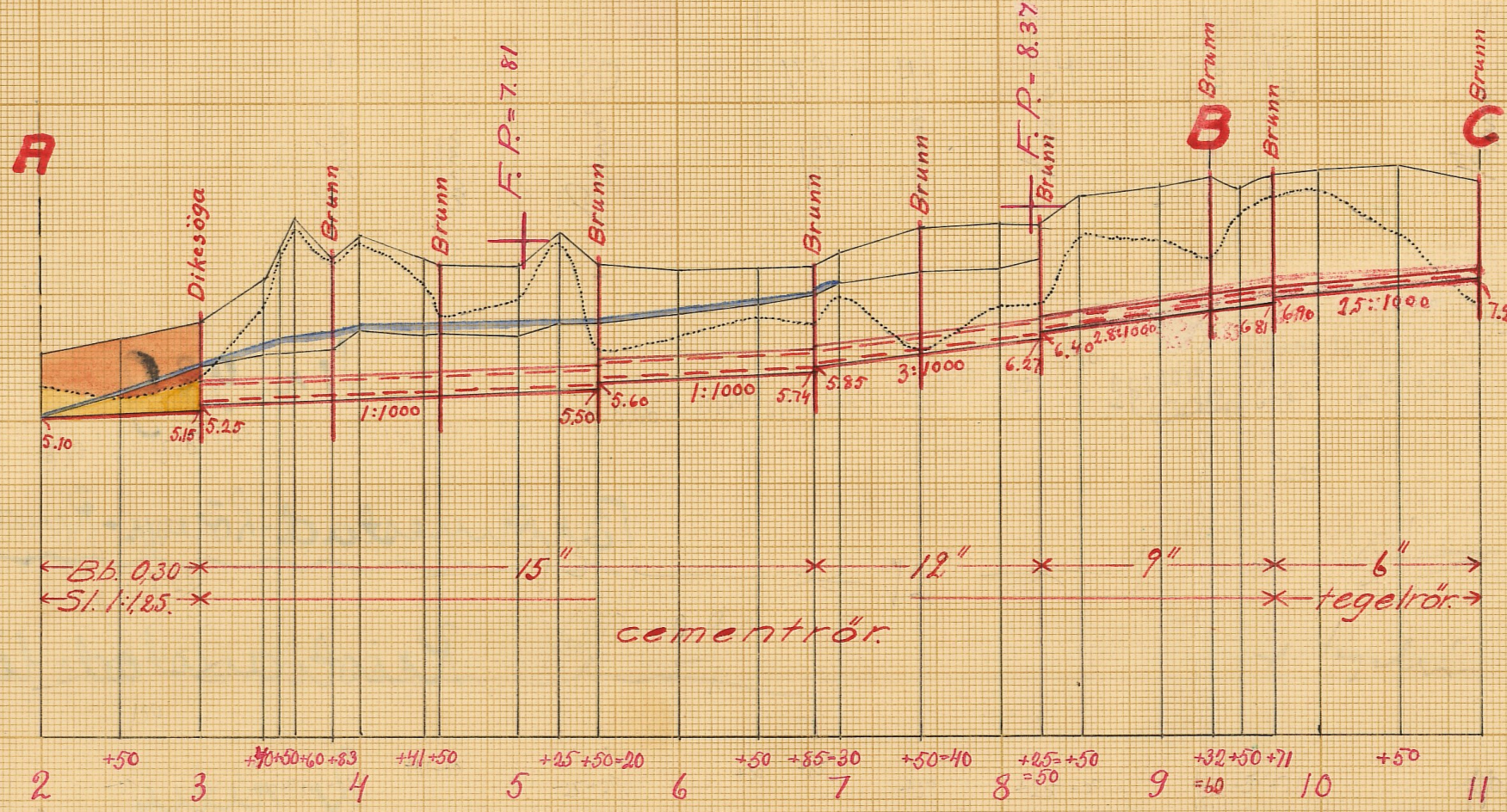
A
B
C
Dikesöga
Brunn
Brunn
F. P. = 7.81
Brunn
Brunn
Brunn
F. P. = 8.37
Brunn
Brunn
Brunn
Brunn
5.10
5.15
5.25
1:1000
5.50
5.60
1:1000
5.74
5.85
3:1000
6.27
6.40
2.8:1000
6.81
6.90
2.5:1000
7.22
Bb. 0.30
Sl. 1:1,25.
15"
12"
9"
6"
cementrör.
tegelrör.
+50
+40 +50 +60 +83
+41 +50
+25 +50 =20
+50
+85 =30
+50 =40
+25 = +50
=50
+32 +50 +71
=60
+50
2
3
4
5
6
7
8
9
10
11

retag av år 1939.


För längd 1:4000.
100
0
100
200
300
Skala
meter
1
0
1
2
3
4
5
6
7
8
9
För höjd o bredd 1:100.

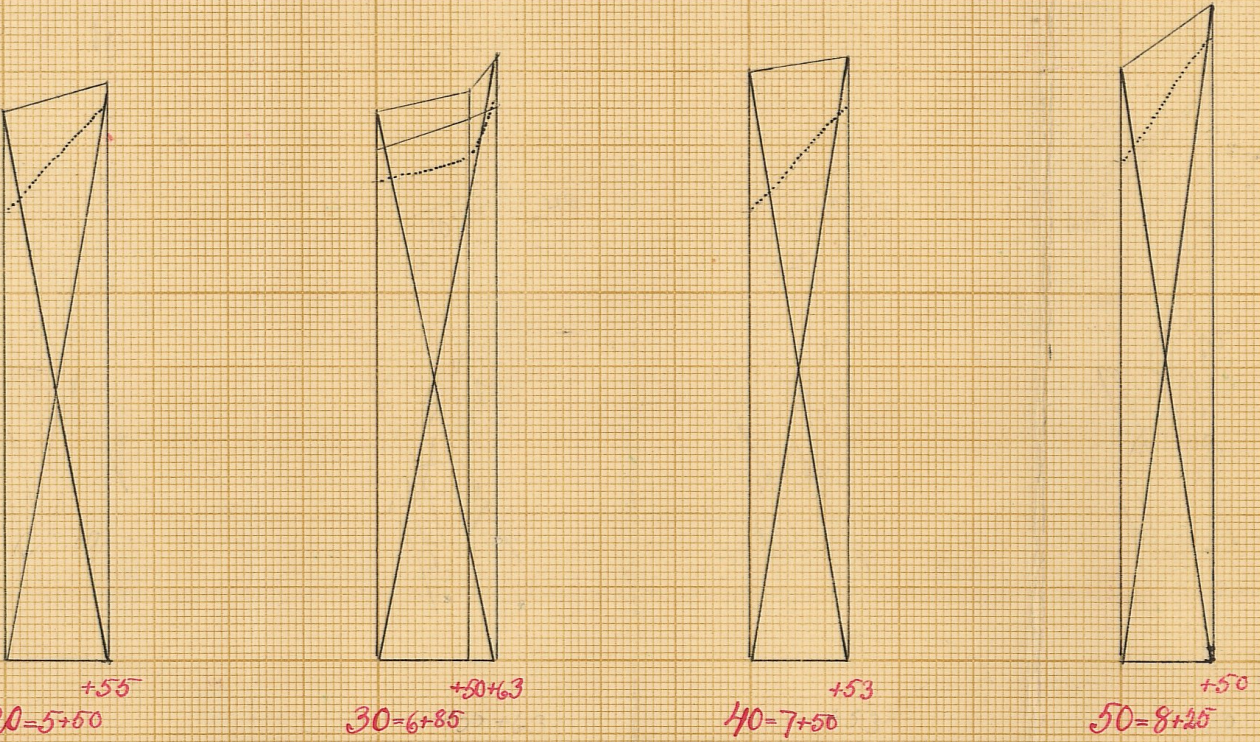
+55
0=5+50
+50+63
30=6+85
+53
40=7+50
+50
50=8+25

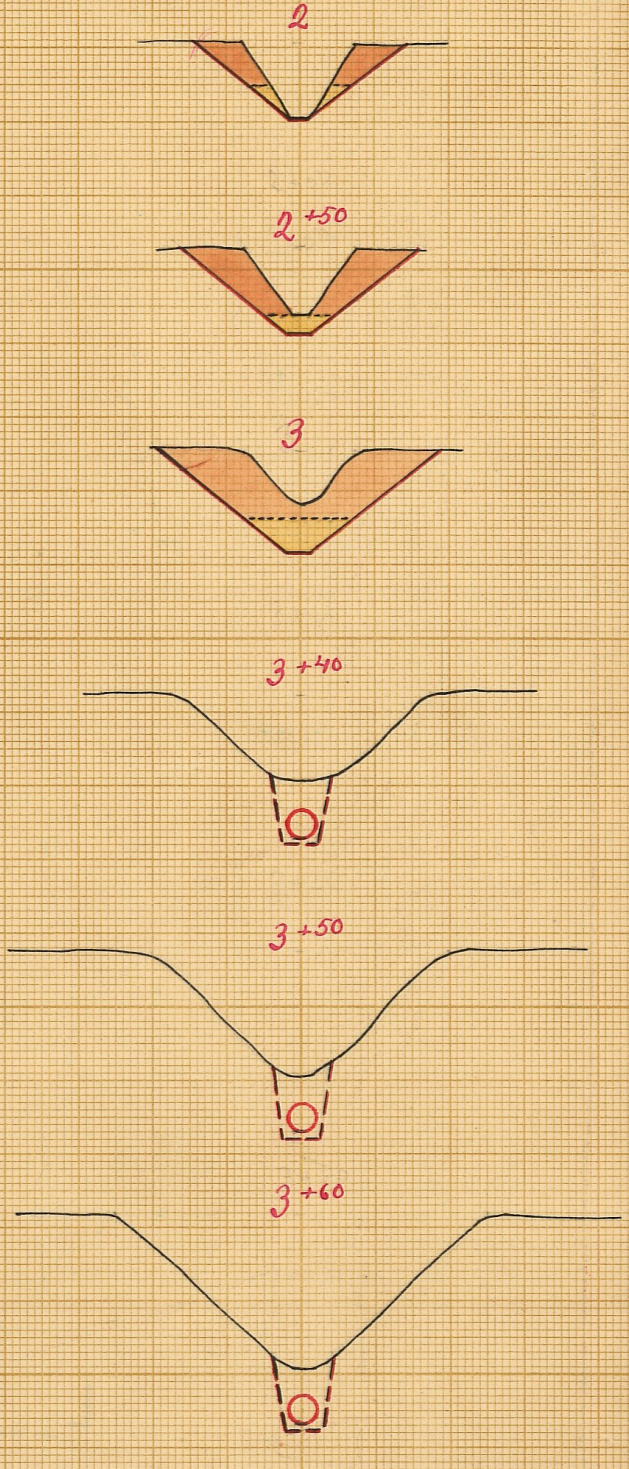
2
2 +50
3
3 +40
3 +50
3 +60

3+83
6
30
30+50
4
6+50
30+63
7
4+50
7+50
5
61+35
8
61+50
5+25
8+25
61+62
5+50
61+77

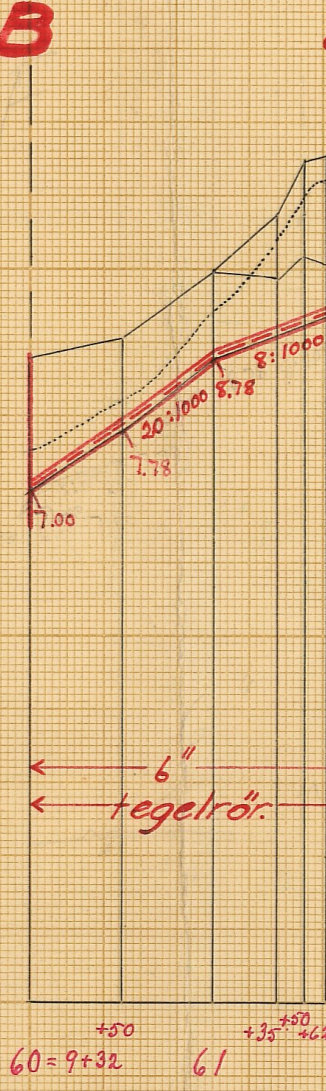
B
8:1000
20:1000
8.78
7.78
7.00
6"
tegelrör.
+50
+35
+50
60=9+32
61

Nr 979 Kristianstad 2 ritn

D
Brunn
9.40
+77

Genom Kungl. Lantbruksstyrelsens
beslut denna dag fastställd till efterrättelse vid arbetets utförande.

Stockholm den 10 maj 1941.
På Kungl. Lantbruksstyrelsens vägnar
Hjalmar Fasman

Dikesöga.

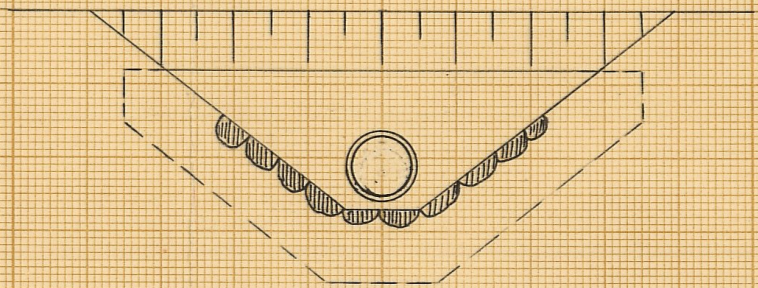

Intagningsbrunn.

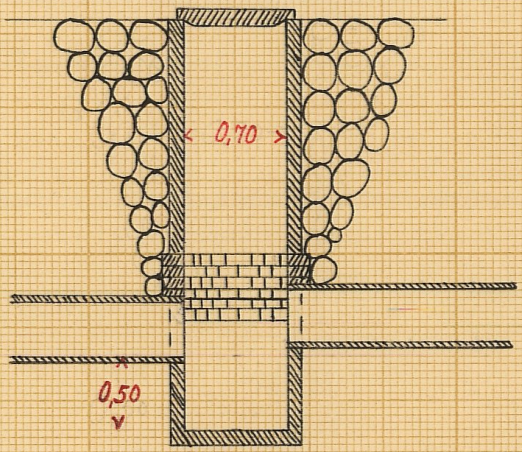

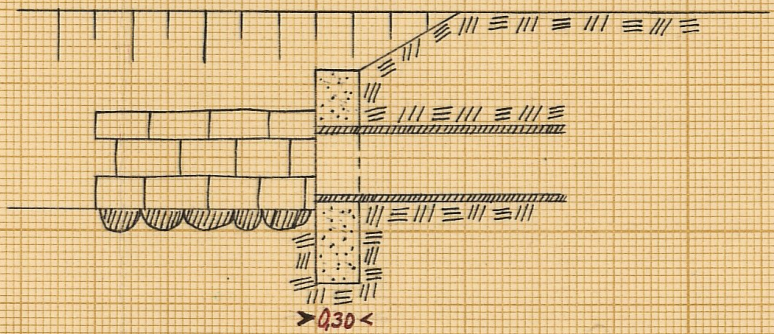

Skala 1:50

RITN.Nr 002

L 2*1003 2

Nr 979 Kristianstad 2 ritn

DIARIE N:r 12398
K. LANTBRUKSSTYRELSEN
9 JUL. 1941

153 L 2*1003
41

Brönnestad - Lörup -
Knutstorps
dikningsföretag av år 1939.

Avskrift.

Genom Kungl. Lantbruksstyrelsens beslut denna dag fastställd till efterrättelse vid arbetets utförande.
Stockholm den 10 maj 1941
På Kungl. Lantbruksstyrelsens vägnar:
Hjalmar Svensson.

B E T Ä N K A N D E

till

Brönnestad - Lörup - Knutstorps dikningsföretag av år 1939 uti Brönnestads och Matteröds socknar av Kristianstads län.

ÖVERSIKTSKARTA.

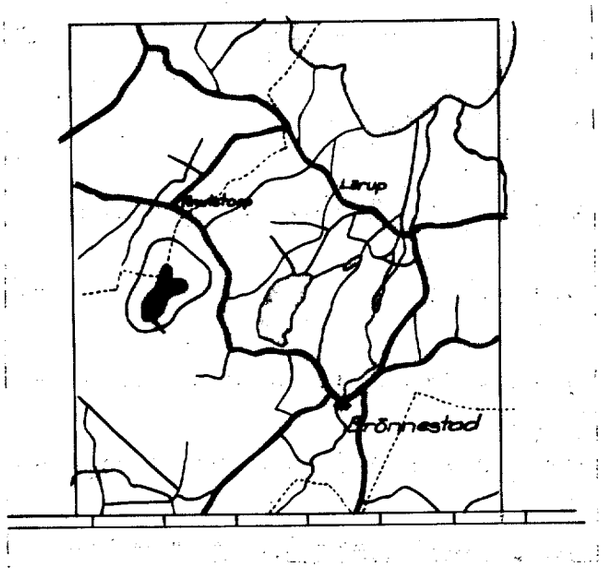

Skala 1:100.000.

Betänkande upprättat för sökande av bidrag av allmänna medel till "Brönnestad-Lörup - Knutstorps dikningsföretag av år 1939" uti Brönnestads och Matteröds socknar av Kristianstads län.

Företagets belägenhet.

Avdikningsområdets belägenhet framgår av bifogad översiktskarta, där det markerats med röd färg.

Företagets ändamål.

Företaget avser bättre torrläggning av åker, äng och annan för odling lämplig mark.

Föregående rättslig utredning.

Företaget har föregåtts av syneförrättning enligt vattenlagen, verkställd av undertecknad på förordnande av vederbörlig länsstyrelse. Mot denna syneförrättning, som slöts den 12 oktober 1939 har missnöje ej anmälts, varom diariebevis härslutes (bil. B.)

Bidrags- och lånesökande.

I förening (bil. C) daterad i december 1939 hava delägarna överenskommit att gemensamt hos vederbörlig myndighet göra ansökan om största möjliga anslag av allmänna medel till företagets utförande, likaledes om lån till detsamma.

Avdikningsområdets beskaffenhet.

Jordmånens beskaffenhet framgår av den till förrättnings-

handlingarna hörande ägobeskrivningen.

Nuvarande avdikning.

Området avvattnas för närvarande av öppna mindre diken, vilkas dimensioner dock äro för små för att tillåta marykens rationella torrläggning för åker och äng.

Torrläggningsförslaget.

Det föreliggande dikningsförslaget avser de öppna dikenas ersättande med täckta sådana, likaledes anläggande i övrigt av täckta ledningar i den utsträckning, som bifogade plan- och profilritningar utvisa.

Rörande bestämmelser om beskaffenheten av de cementrör, som komma till användning vid arbetet, hänvisas till kostnadsförslag och utlåtande.

Areal, jordförbättring och kostnad.

Den i företaget ingående arealen och den jordförbättring, som genom detsamma utförande anses uppkommen, finnes angiven till förrättningen hörande hävdeförteckning m.m. och utgör:

Åker	2,45 hektar	
Äng m.m.	13,09	"
Summa	15,57	"

med ett förbättringsvärde av 7.973 kronor 80 öre.

Dikningskostnaden finnes angiven i vid förrättningen upprättad kostnadsberäkning och finnes jämte förrättnings- m.fl. kostnader upptagen i till detta betänkande fogat kostnadssamman-

drag. (bil. A.)

Samtliga kostnader utgöra:

för dikningen	7.540:-	kronor
" syneförrättningen	420:-	"
" betänkande m.m.	80:-	"
Summa	8.040:-	"

Deltagningsskyldighet.

Den deltagningsskyldighet, som åligger sakägare, är reglerad genom bestämmelserna i synemännens lagakraftvunna utlåtande.

Hinder mot företaget.

Enär syneförrättningen vunnit laga kraft finnes ej nu hinder mot företagets utförande.

Liknande företag i orten.

Ett flertal närbelägna med statsmedel understödda liknande företag finnas.

Nu avhandlade företag har ej förut varit föremål för offentlig myndighets prövning.

Låne- och anslagssökande.

Samtliga intressenter söka såväl lån som anslag av allmänna medel till företagets utförande.

Beräkning av lån och anslag.

För företaget beräknas kostnaden per förbättringskrona något överstiga 1,00 kr.

Det belopp, som författningsenligt skall kunna utgå såsom

bidrag ur statens avdikningsanslag torde uppgå till 50 procent av hela båtnaden eller i avrundat tal till 2.980:- kronor.

Lån beräknas till återstående del av båtnadsbeloppet eller till 3.990:- kronor.

Tillskyrkan.

Under hänvisning till föreliggande utredning tillstyrker jag, att till här avhandlade företag beviljas bidrag ur statens avdikningsanslag med 3.980:- kronor och lån ur statens avdikningslånefond med 3.990:- kronor.

Det förhållande, att beräknad kostnad något överstiger beräknad båtnad bör icke utgöra hinder för företagets understödjande med statsmedel, enär de ifrågavarande markerna äro genom sin beskaffenhet och sitt läge synnerligen lämpade för uppodling, varigenom berörda fastigheters areal av odlad mark skulle erhålla ett synnerligen önskvärt tillskott.

Utförande.

Vid arbetets utförande skall iakttagas vad i synemännens lagakraftvunna utlåtande bestämts.

Arbetstid.

Vid synesförrättningen har föreskrivits, att företaget bör vara avslutat före utgången av år 1942.

Kristianstad i maj 1940.

Arvid Danielsson

statens o. lantbruksingenjör.

Bilagor.

A. Kostnadssammandrag.

B. Diarievis.

C. Föreningshandling.

D. Förteckning över låneökandes fastigheter.

E. Ett häfte förrättningshandlingar.

F. Förslagsritning i ett blad.

Bil. A.

K O S T N A D S S A M M A N D R A G.

Dikningskostnad	7.540:-	kronor
Förrättningskostnad	420:-	"
Kostnad för betänkande	80:-	"
Summa	8.040:-	"

Kristianstad i maj 1940.

Arvid Danielsson

statens o. lantbruksingenjör.

Vid arbetsplanens fastställande har kostnaden för företaget beräknats till 8040 kronor.

Stockholm den 10 maj 1941

På Kungl. Lantbruksstyrelsens vägnar:

Hjalmar Svensson.

Bil. B.

Att, såvitt framgår av härstädes förd vederbörligt diarium, besvär icke inom lagen tid anförts över en enligt uppgift den 18 oktober 1939 avslutad lagen synefördelning angående företag, benämnt "Brännestad - Löryp - Knutstorps dikningsföretag av år 1939" uti Brännestads och Matterböda socknar, Kristianstads län; det vandet härmed till bevis meddelat. Stockholm i Södertygdens vattendomstols kansli den 9 maj 1940.

På offiele:

George Österholm.

Läsen redov. gm stpl 0,75
Skrivn. 1:-

Summa kr. 1:75

Lantbruksingenjören Arvid Danielsson, p.b.

Bil. C.

Undertecknade, delägare i "Brönnestad - Lörup - Knutstorps dikningsföretag av år 1939" uti Brönnestads och Matteröds socknar av Kristianstads län överenskomma härmed att gemensamt göra framställning om bidrag ur statens avdikningsanslag och lån ur statens avdikningslånefond till alla kostnader för företagets utförande samt uppdraga åt den utsedde sysslomannen för företaget att göra framställning därom och å våra vägnar ingå erforderliga kontrakt därom samt att handhava och utkvittera oss i anledning därav beviljade medel.

Brönnestad, Lörup och Knutstorp i december 1939.

Johan Eliasson. Emil Svensson.

Albert Axelsson. A. Åkesson.

Bevittnas:

Nils Johansson adr. Deleberga.

Börje Nilsson adr. Brönnestad.

Bilaga B.

FÖRTECKNING

över fastigheter, till vilka lån ur statens avdikningslånefond sökes för utförande av "Brönnestad - Lörup - Knutstorps dikningsföretag av år 1939" uti Brönnestads och Matteröds socknar av Kristianstads län.

Brönnestads socken.

83/1000 mtl	Brönnestad	6 10	Ägare:	Albert Axelsson.
17/300 "	"	6 11	"	Johan Eliasson.
3/100 "	"	6 10	"	Åke Åkesson.
113/960 "	Lörup	7 3	"	Johan Eliasson.

Matteröds socken.

1/8 mtl	Knutstorp	1 3	Ägare:	Emil Svensson.

Kristianstad i maj 1940.

Arvid Danielsson

statens e. lantbruksingenjör.

Räkning

Kristianstad ~~den~~ 1 maj 1940.

~~Herr~~ "Brönnestad - Lörup - Knutstorps dikningsföretag av år 1939"

Debet

till

Statens e. lantbruksingenjör

Arvid Danielsson

KRISTIANSTAD

Betänkande m.m. 5 sid. à 3:-	15	-
Kopior	26	40
Avskrifter	22	-
Översiktskartor	8	-
Lagakraftbevis	3	-
Inbindning, ansökningens uppsättande, expedition m.m.	5	60
Summa	80	-

Den, som med denna räkning icke åtnöjes, äger att inom tre månader efter delfåendet klandra densamma genom stämning till vederbörlig domstol.

Avskrifterna sid 1-10 vid
mötet i Tjörnarp
Arvid Danielsson

Föreståend avskrift av handlingar tillhörande
den av Kungl. ~~Maj:t~~ Lantbruksstyrelsen den ~~10/5~~ 19 XI. fastställda arbetsplanen vidimeras:

Lennart Hamnedahl

Kungl. Lantbruksstyrelsens
Kulturtekniska byrås arkiv

153
H1

4126
DIARIE N:r
K. LANTBRUKSSTYRELSEN
6 MRS. 1941
L 2*1003

Brönnestad - Lörup - Knutstorps

dikningsföretag av år 1939.

Protokoll hållet vid syneförrättning enligt vattenlagen angående tvångsåtgärd av mark tillhörande Brönnestad och Särup uti Brönnestads socken samt Knutstorp uti Matteröds socken av Kristianstads län.

År 1939 den 18 september infunno sig undertecknad Statens o. lantbruksingenjör Mr. Gustaf Eliasson i Nybo för att på grund av länsstyrelsens i Kristianstads län efter ansökan utfärdade förordnande (bil. 1) verkställa syneförrättning enligt vattenlagen angående tvångsåtgärd av mark tillhörande Brönnestad och Särup uti Brönnestads socken och Knutstorp uti Matteröds socken av Kristianstads län.

Såsom biträdande syneman inställde sig skiftesgrademan Herman Johansson i Västra Bränna

och Albin Håkansson i Väsdala.

Efter kallelser (se bil. 2) infunno sig

Sökanden Johan Elias-son för Brinnestad 6" och Lärups 7³,

Albert Axelsson för Brinnestad 6¹⁰ och

Emil Svensson för Knutstorp 1³.

§ 1.

Det för underdelningsförrättningsmännen utfärdade förordnandet med anvisan därom hade upplästs vid sammanträdets början och befanns riktigt.

§ 2.

På därom framställan fråga uppgavs ej någon jävsanmärkning mot synemännen, vilka ej heller visste sig stå i jävsförhållande till sökägare.

§ 3.

Förrättningsmännen redogjorde för utförda fältundersökningar.

§ 4.

Sökanden yttrade anläggandet så långt möjligt och lämpligt av lämpa avloppsledningen till di-

dana diviersioner och djup
att berörd vattensträcka
markeringar på lag-
enligt sätt tillägges samt
att kostnaderna skulle
fördelas efter tag.

§5.

Albert Andersson och
Emil Svensson förkla-
rade att de efter syne-
gången ville avstå
huruvida de ville in-
träda såsom medsökande.

§6

Förrättningsmannen
tillkännagav att syn-
nämnden omedel-
bart efter sammanträ-
det kommer att vidtaga
för ärendets vidare hand-
läggning nödiga un-
dersökningar och vär-
deringar och att nytt
sammanträde skulle
hållas i samma plats
torsdagen den 12 oktober
1939 kl. 10 fm. till vil-
ket sammanträde inga
andra kallelser än detta
meddelande utgives.

§7.

Då intet vidare för-
kom upplästes proto-
kollet och slöts dagens
sammanträde

Nybo den 18 september 1939.

Arvid Danielsson
Ekeby o. Lautbrukareförening
Herman Johansson Selim Eriksson
good main

År 1939 den 12 oktober inställde sig ånyo förenämnde syneman i § 6 angiven plats varvid tillträdes kommo
Johan Eliasson
Albert Axelsson och
Emil Svensson

§ 8.

Albert Axelsson och Emil Svensson hade efter synegången förrättat sig med sakkunnigen handläggning härom hade undertecknats och biläges sin protokollet. (bil. 3.)

§ 9.

Analysbevis rörande vattenledningsföreningen hade inkommit och biläges protokollet (bil. 4)

§ 10

Skadeförsäkring, ägarbeskrivning och värderingsplan (bil. 5.) kostnadsförslag (bil. 6) och kostnadsfördelningsplan (bil. *) i sammandrag upplästes och lades sin protokollet.

§ 11.

Synemännens utlåtande

avgans (bil. 8)

§ 12

Till styrelseman för företaget valdes lantbrukaren Johan Eliasson Nybo per Tahvastorp, vilken även skulle mottaga företagets handlingar m.m. och förvara dem.

§ 13.

Räkning å förrättningskostnaderna avgavs och bilades protokollet (bil. 9.)

§ 14

Förrättningen förklarades avslutad och protokollet upplästes.

Nybo den 12 oktober 1939

Arvidsarrendatorn
Artens e. lantbruksegendom
Herman Johansson Albin Häkansson

Gode män.

Kon 283.

Kungl. Maj:ts Nådiga Kungörelse den 8 juli 1939. Bil. 1. 6

DIARIE-Nr 11110
K. LANTBRUKSSTYRELSEN
10 JUN 1939

Till
Länsstyrelsen i Kristianstads län

Härmed anhålles vördsamt att förordnande får behörig fårrättningsman att jämlikt föreskrifterna i vattenlagens 10 kap. verkställa syn å kladdike för fastläggning av vattenskadad mark i Bränstads by Bränstads socken.

Företagets utsträckning samt övriga sakägares namn kunde först efter av fårrättningsmannen verkställd förundersökning kunna uppgivas.

Myrbo pr. Maktorp den 23/5 1939

Johan Olsson

LÄNSSTYRELSENS i KRISTIANSTADS LÄN

RESOLUTION i anledning av gjord framställning om förordnande av förrättningsman enligt vattenlagen; given Kristianstad i landskansliet den 8 juli 1939.

N:o 74 16 Ekdm.
1939.

Uti en till länsstyrelsen ingiven ansökan har Johan Eliasson i Nybo, Matteröd,
anhållit om förordnade för behörig förrättningsman
att i enlighet med föreskrifterna i gällande vattenlag verkställa syn å floddike för torrläggning av vattenskadad mark till Brönnestads by i Brönnestads socken.

Länsstyrelsen har tagit ärendet i övervägande och finner jämlikt 10 kap. 33 § vattenlagen skäligt förordna extra lantbruksingenjör A. Danielsson att i enlighet med föreskrifterna i vattenlagen därest laga hinder ej möter, verkställa den i ansökningen påkallade förrättningen; skolande sökanden tillställa förrättningsmannen denna resolution.

År och dag som ovan:

Stämpel sex kronor.

283 D

Ej komm.

Kr — ds l. nr 51, 1939. 2. 800.

Johan Eliasson, Nybo, Matteröd.

Bil 2.

Sammanträde för syneförrättning enligt vattenlagen i fråga om torrläggning av mark till Brönnestad n:o 4^{21}, 6^{10}, 6^{11} och 6^{19} samt Lörup 7^{3} uti Brönnestads socken ävensom Knutstorp 1^{3} uti Matteröds socken av Kristianstads län, hålles måndagen den 18 september 1939, kl. 10 f.m., hos Johan Eliasson i Nybo, varom Ni såsom sakägare härigenom underrättas.

Kristianstad den 5 september 1939.

Arvid Danielsson
statens e. lantbruksingenjör.

Enn med företräende lika lydande kallelse, kava vi denna dag emmotagit, erkännes

Brännestad. Knutstorp och Lässleholm den 7. 9. 1939.

Johan Eliasson. Albert Axelsson Emil Svensson.

Åå Åkesson.

Bevittnas:

H. Nilsson

FJÄRDINGSMANNEN
I Brönnestads socknens polisdistrikt
Tornesborp

Bil. 3.

Undertecknade förena sig härigenom med Johan Eliasson i av honom begärd synefärrättning för torläggning av mark till Brönnestad m. m. uti Brönnestads socken av Kristianstads län och ställa sig såsom medsökande jämlikt bestämmelserna i vattenlagen 10 kap. 18 paragr.

Nybo den 18 september 1939.

Albert Karlsson
ägare av Brönnestad 6:10
Emil Svensson.
ägare av Kvistetorp 1:1

Förestående anhållan vitordas
Axel Danielsson
Statens e. lantbruksassistent
Herman Johansson Albin Håkansson
gode män.

Bil. 4.

Kristianstads Kemiska Station
Kristianstad

Tel. 1053

ANALYSATTEST.

Diarie n:r 3408.

1 st. prov å vatten inlämnat den 29/8 1939.

undersökt på anmodan av Herr Lantbruksingenjör A. Danielsson, Kristianstad.

Märke: 5: (Brönnestad).

Sigill: ----

Vid undersökning har erhållits följande resultat:

Bunden kolsyra (CO_2).....	9	mg per liter
Fri kolsyra (CO_2).....	44	" " "
Aggressiv kolsyra (CO_2)....	41	" " "
Temporär hårdhet.....	1,1	tyska grader

Enligt den klassificering, som är angiven i Kungl. Väg- och Vattenbyggnadsstyrelsens normalbestämmelser för betongrör till vägtrummor o. dyl. (1935), tillhör vattnet typ IV och har stor angreppsförmåga. Ytbehandling bör utföras såvida icke rören äro tillverkade av mot utlösning motståndskraftigt bindemedel.

vilket härmed intygas.

Kristianstad den 31 augusti 1939.

Hugo Andersson
Föreståndare.

Anx.

Areal								Nuvarande värde			Blivande värde			Förbättringsvärde		
Åker		Äng och odlingsmark		Annan duglig mark		Impediment och högl. mark		pr har	pr ägofigur		pr har	pr ägofigur		pr har	pr ägofigur	
Har	ar	Har	ar	Har	ar	Har	ar	Kr.	Kr.	öre	Kr.	Kr.	öre	Kr.	Kr.	öre
7		8		9		10		11	12		13	14		15	16	

Värdeberäkning, ägoberäkning och värderingslängd för "Brönnarhed - Löberöd - Knutsbergs delningsförrättning av år 1939"

Socken, by och hemman	Registernummer	Littera	Hemmanstal	Ägofigurs-nummer	Delägares namn, hemvist m. m. samt ägobeskrivning
1	2	3	4	5	6
Brönneshed, Brönneshed	6"	C	17/500		Johan Eliasson.
				1	Skogsmark, skenjord
				2	Äng, odlingsmark, kärrbr. på skenjord
				3	" " " " "
				4	" " " " "
				5	Åker, mullfjord på skenjord
				6	Äng, odlingsmark, kärrbr. på skenjord
				7	" " " " "
				8	" " " " "
				9	Åker, mullfjord på skenjord
				10	" " " "
				11	Äng, odlingsmark, kärrbr. på skenjord
				12	Åker, mullfjord på skenjord
				13	Skogsmark, skenjord
				14	Äng, odlingsmark, kärrbr. på skenjord
				15	" " " " "
				16	Väg
				17	Dike
				18	Åker, mullfjord på skenjord
				19	Äng, odlingsmark, kärrbr. på skenjord
				20	" " " " "
				21	" " " " "
					Summa
" "	6[19]	D	3/100		Åke Åkesson.
				22	Äng, odlingsmark, kärrbr. på skenjord
					Summa

Areal								Nuvarande värde			Blivande värde			Förbättringsvärde		
Åker		Äng och odlingsmark		Annan duglig mark		Impediment och högl. mark		pr har	pr ägofigur		pr har	pr ägofigur		pr har	pr ägofigur	
Har	ar	Har	ar	Har	ar	Har	ar	Kr.	Kr.	öre	Kr.	Kr.	öre	Kr.	Kr.	öre
7		8		9		10		11	12		13	14		15	16	
					10			40	4	-	100	10	-	60	6	-
			38					300	114	-	600	228	-	300	114	-
			34					250	85	-	500	170	-	250	85	-
			26					120	31	20	600	156	-	480	124	80
	16							160	25	60	1·600	256	-	1·440	230	40
			22					280	61	60	1·400	308	-	1·120	246	40
			04					300	12	-	500	20	-	200	8	-
			16					100	16	-	500	80	-	400	64	-
	69							160	110	40	1·600	1·104	-	1·440	993	60
	68							160	108	80	1·600	1·088	-	1·440	979	20
			08					360	88	80	1·200	96	-	840	67	20
	23							160	36	80	1·600	368	-	1·440	331	20
					35			50	17	50	100	35	-	50	17	50
		1	08					300	324	-	600	648	-	300	324	-
		2	52					840	604	80	600	1·512	-	360	907	20
							10									
							12									
	45							160	72	-	1·600	720	-	1·440	648	-
			22					120	26	40	1·200	264	-	1080	237	60
		1	03					280	288	40	700	721	-	420	432	60
			55					60	33	-	600	330	-	540	297	-
2	21	6	88	45		22			2·000	30		3·114	-		1·113	70
			23					300	69	-	600	138	-	300	69	-
			23						69	-		138	-		69	-

Socken, by och hemman	Registernummer	Littera	Hemmanstal	Ägofigursnummer	Delägares namn, hemvist m. m. samt ägobeskrivning
1	2	3	4	5	6
Brönnestad, Brönnestad	6 10	B	53/1000		Albert Nelsson
				23	Äng, odlingsmark, kärrbr på skenjord
				24	Skogsmark, skenjord
				25	Odlingsmark, mossbr på skenjord
				26	" " " " "
				27	Åker, mullfjord på skenjord
				28	" " " "
				29	Skogsmark, skenjord
				30	" "
				31	" "
					Summa
" , Lörup	7 3	E	115/960		Johan Eliasson
				32	Skogsmark, skenjord
				33	" "
				34	" "
				35	Äng, odlingsmark, kärrbr på skenjord
				36	" " " " "
				37	" " " " "
					Summa
Ne Herröd, Knuhörp	1 3	F	1/8		Emil Svensson
				38	Skogsmark, skenjord
				39	Äng, odlingsmark, kärrbr på skenjord
				40	" " " " "
				41	" " " " "
				42	" " " " "
				43	Torvmosse, förkäras ej
					Summa

Areal								Nuvarande värde			Blivande värde			Förbättringsvärde		
Åker		Äng och odlingsmark		Annan duglig mark		Impediment och högl. mark		pr har	pr ägofigur		pr har	pr ägofigur		pr har	pr ägofigur	
Har	ar	Har	ar	Har	ar	Har	ar	Kr.	Kr.	öre	Kr.	Kr.	öre	Kr.	Kr.	öre
7		8		9		10		11	12		13	14		15	16	
			30					240	72	-	600	180	-	360	108	-
					34			80	27	20	100	34	-	20	6	80
			92					180	165	60	600	552	-	420	386	40
			31					240	74	40	600	186	-	360	111	60
	13							300	39	-	1:000	130	-	700	91	-
	14							400	56	-	1:000	140	-	600	84	-
					20			90	18	-	100	20	-	10	2	-
					12			80	9	60	100	12	-	20	2	40
					22			80	17	60	100	22	-	20	4	40
	27	1	53		88				479	40		1276	-		796	60
					19			90	17	10	100	19	-	10	1	90
					02			90	1	80	100	2	-	10		20
					48			90	43	20	100	48	-	10	4	80
			50					120	60	-	600	300	-	480	240	-
			34					100	34	-	500	170	-	400	136	-
			28					120	33	60	600	168	-	480	134	40
		1	12		69				189	70		707	-		517	30
					02			90	1	80	100	2	-	10		20
			08					120	9	60	600	48	-	480	38	40
			07					100	7	-	500	35	-	400	28	-
			57					120	68	40	600	342	-	480	273	60
			57					160	91	80	400	228	-	240	136	80
							45									
		1	29		02		45		178	-		655	-		477	-

Socken, by och hemman	Registernummer	Littera	Hemmanstal	Ägofigurs-nummer	Delägares namn, hemvist m. m. samt ägobeskrivning
1	2	3	4	5	6
					Sammandrag.
Brönnestad, Brönnestad	6 11	C	17/500	1-21	Johan Ehlasson
" , "	6 19	D	3/100	22	Åke Åkesson
" , "	6 10	B	53/1000	23-31	Albert Adelsson
" , Lörup	7 3	E	115/960	32-37	Johan Ehlasson
Malkeröd, Knutstorp	1 3	F	1/8	38-43	Emil Svensson
					Summa

Areal								Nuvarande värde			Blivande värde			Förbättringsvärde		
Åker		Äng och odlingsmark		Annan duglig mark		Impediment och högl. mark		pr har	pr ägofigur		pr har	pr ägofigur		pr har	pr ägofigur	
Har	ar	Har	ar	Har	ar	Har	ar	Kr.	Kr.	öre	Kr.	Kr.	öre	Kr.	Kr.	öre
7		8		9		10		11	12		13	14		15	16	
2	21	6	88		45		22		2:000	30		8:114	–		6:113	70
			23						69	–		138	–		69	–
	27	1	53		88				479	40		1:276	–		796	60
		1	12		69				189	70		707	–		517	30
		1	99		02		45		178	–		655	–		477	–
2	48	11	05	2	04		67		2:916	40		10:890	–		7:973	60

Nybo den 12 oktober 1929.

Rud Danielsson

Statens d. lantbruksegendomar

Herman Johansson Albin Håkansson

gode män.

Socken, by och hemman	Registernummer	Littera	Hemmanstal	Ägofigurs-nummer	Delägares namn, hemvist m. m. samt ägobeskrivning
1	2	3	4	5	6

Bil. 6.

C.T. 3246

Läge (pålnummer)	Längd meter	A r b e t e m. m.	Antal	à Kr.	Kostnad Kr.	Kostnad öre	Summa Kr.	Summa öre

Kostnadsförslag

för "Brönnestad - Lörup - Knutstorps dikningsföretag av år 1939.

Läge (pålnummer)	Längd meter	Arbete m. m.	Antal	à Kr.	Kostnad Kr.	Kostnad öre	Summa Kr.	Summa öre
2 - 11	900	Sträckan A-B-C.						
2 - 3	100	Schaktning av mossjord och grus m³	150	1,00	150	-	150	-
3-6+85	385	15" cementrör m	385	5,00	1925	-		
6+85 - 8+25	140	12" " m	140	4,00	560	-		
8+25 - 9+71	146	9" " m	146	3,00	438	-		
		(Cementrören skyddsbestrykas ut- och invändigt på följande sätt: 1sta strykning: kall lösning av asfalt löst i solventnafta råterpentin eller annat lämpligt lösningsmedel (t. ex. beredd av 67 % asfalt - penetration 50-60 vid +25° C - och 33 % solventnafta) 2dra strykning: varm asfalt eller en kall, tjock asfaltlösning av 75 % asfalt och 25 % solventnafta)						
9+71-11	129	6" tegelrör st	440	0,40	176	-	3099	-
3-5+50	250	Grävning för täckt ledning, rörens läggning, dikesjordens återfyllning m.m. m	250	4,00	1000	-		
5+50 - 8+25	275	" " " " " " " " " m	275	2,75	756	25		
8+25 - 9+71	146	" " " " " " " " " m	146	3,00	438	-		
9+71 - 11	129	" " " " " " " " " m	129	2,00	258	-	2452	25
		Överföres					2452	25

C.T. 3746

Läge (pålnummer)	Längd meter	Arbete m. m.	Antal	à Kr.	Kostnad Kr.	Kostnad öre	Summa Kr.	Summa öre
		Överfört					2452	25
		Intagningsbrunnar vid 3+83, 4+50, 5+50, 6+85, 7+50, 8+25, 9+32, 9+71 och 11	st	9	40,00	360 -		
		Dikesöga vid 3	"	1	60,00	60 -	420	-
		För arbetets tillsyn och ledning, oförutsett m.m.					618	75
		Summa					6740	-
60-61+77	177	Sträckan B-D.						
60-61+77	177	6" tegelrör	st	600	0,40	240 -		
		Grävning för täckt ledning, rörens läggning, dikesjordens återfyllning m.m.	m	177	2,50	442 50	682	50
		Intagningsbrunn vid 61+77	st	1	40,00	40 -	40	-
		För arbetets tillsyn och ledning, oförutsett m.m.					77	50
		Summa					800	-
		Sammandrag.						
2 - 11	900	Sträckan A-B-C.					6740	-
60-61+77	177	" B-D.					800	-
Summa	1077	Summa					7540	-

Nybo den 12 oktober 1939.

Arvid Danielsson

statens o. lantbruksingenjör.

Läge (pålnummer)	Längd meter	A r b e t e m. m.	Antal	à Kr.	Kostnad		Summa	
					Kr.	öre	Kr.	öre

Bil. 2

Kostnadsförslag till Brönnestad - Lärups - Kvistrops dikningsföretag år 1939.

Registernummer	Littera	Kommentar	Socken, by	Delägare	Sökande
6 10	B	53/1000	Brönnestad, Brönnestad	Albert Axelsson	sök.
6 11	C	17/500	— " — , — " —	Johan Eliasson	sök.
6 19	D	3/100	— " — , — " —	Åke Åkesson	
7 3	E	115/960	— " — , Lörups	Johan Eliasson	sök.
1 3	F	1/8	Mattaröd, Knutstorp	Emil Svensson	sök.
				Summa	

Ägofig nr	Nuvarande värde		Blivande värde		Förbättrings värde		Delägarlagsskyldighet i %	Delägarlagsskyldighet i den beräknade delägarlagskostnaden		Delägarlagsskyldighet i förrättningskostnad	
	Kr	öre	Kr	öre	Kr	öre		Kr	öre	Kr	öre
23 - 31	479	40	1276	-	796	60	9.990	753	25	41	96
1 - 21	2000	30	8114	-	6113	70	76.675	5781	30	322	04
22	69	-	138	-	69	-	0.865	65	21	3	63
32 - 37	189	70	707	-	517	30	6.488	489	20	27	25
38 - 43	178	-	655	-	477	-	5.982	451	04	25	12
	2916	40	10890	-	7973	60	100.000	7540	-	420	-

Nybo den 12 oktober 1929.

Arvid Danielsson

Hatens e. lantbruksuppsyningsman.

Herman Johansson

Allan Håkansson

goda män.

Bil. 8.

U t l å t a n d e avgivet vid syneförrättning enligt vattenlagen i fråga om torrläggning av mark inom Brönnestad och Lörup uti Brönnestads socken och Knutstorp uti Matteröds socken av Kristianstads län.

Mom. 1. Torrläggningsområdets läge, företagets ändamål, omfattning, beskaffenhet och benämning.

Torrläggningsområdet är beläget inom Brönnestad och Lörup i Brönnestads socken och Knutstorp i Matteröds socken av Kristianstads län och inom det i kungl. kungörelsen den 15 april 1922 om nummerbeteckning å nederbördsområden med n:r 88 angivna Helgeåns nederbördsområde.

Företaget avser förbättrad torrläggning av åker ävensom torrläggning av till odling eller betesanläggning lämpad mark och omfattar med anledning av framställda yrkanden och på grund av förefintliga fallförhållanden de avloppssträckor, som å hithörande plan- och profilritningar betecknats A-B-C och B-D.

Företaget utgör sådan dikning, som i vattenlagen 7 kap. avhandlas.

Företaget skall benämnas "Brönnestad - Lörup - Knutstorps dikningsföretag av år 1939".

Mom. 2. Laga hinder.

I fråga om handläggande av förrättningen, som grundar sig på

av länsstyrelsen i Kristianstads län efter ansökan utfärdat förordnande har laga hinder ej funnits föreligga.

Hinder beträffande företagets utförande på sätt i detta utlåtande närmare angives har icke heller funnits möta.

Mom. 3. Karta, profilritningar m.m.

Över torrläggningsområdet har upprättats plankarta i skala 1:4000, varå upptagits den mark, som ansetts genom torrläggningen kunna ernå förbättring. Såsom sådan har uppmätts all den mark, vars torrläggning till 1,2 meters djup är beroende av dikningen, och som genom densamma vinner möjlighet till förbättrad torrläggning d.v.s. all mark belägen under en kurva avvägd till 1,2 meters höjd över vanligt medelvattenstånd med tillägg för behövlig höjdskillnad mellan detta vattenstånd och eventuella täckdikesögon samt för fall åt sidorna mot diket räknat, vilket fall beräknats lika med markytans dock ej över 1,5:1000.

Å plankartan angives med blå siffror markens höjdläge över för förrättningen antaget jämförelseplan; med heldragna dubbla röda linjer betecknas den del av avlopp, som göres öppen, och med enkla sådana linjer täckta ledningar samt med röda ringar platserna för intagningsbrunnar.

Över avloppen hava upprättats profil- och sektionsritningar, vilka angiva lutningsförhållanden, markbeskaffenhet m.m. och varå de föreskrivna arbetenas detaljer blivit åskådliggjorda. Profil-

ritningarnas längdskala är 1:4000 och dess höjdskala 1:100; sektionerna hava uppritats i skala 1:100.

Förslagsritningar i skala 1:50 ha uppgjorts för intagningsbrunnar och dikesöga.

De fixpunkter, som skola tjäna till ledning och kontroll vid arbetets utförande, avsyning och framtida underhåll , hava till plan- och höjdlägen angivits å karta och profilritningar.

Mom. 4. Vattenmängd, fallförhållanden, dimensionering m.m.

För beräkning av framrinnande vattenmängder hava nederbördsområdena i olika punkter uppmätts och befunnits utgöra:

i punkt	3+83	52	hektar.
" "	5+50	50	"
" "	6+85	47	"
" "	7+50	41	"
" "	8+25	34	"
" "	9+71	20	"
" "	11	7	"
" "	61+77	12	"

Vid bestämmande av dimensionerna för dikena, vilka i största möjliga utsträckning göras täckta, har antagits en största avrinning av 1 liter per sekund och hektar av ifrågavarande nederbördsområde.

För övrigt hänvisas till plan-, profil- och sektionsritningarna.

Mom. 5. Ersättningar.

I samband med företaget skola inga ersättningar beräknas.

Beträffande oförutsedd skada genom detsamma lända föreskrifterna i vattenlagen 7 kap. 57 § till efterrättelse för den som i anledning därav vill framställa anspråk.

Mom. 6. Kostnadsförslaget.

Kostnaderna för företagets utförande hava beräknats till 7.540:- kronor.

Mom. 7. Båtnad.

För utrönande av värdet av den båtnad, som genom företagets utförande uppkommer, hava synemännen med tillämpning av de i vattenlagen 7 kap. 22 § stadgade grunder verkställt sådan uppskattning som i 10 kap. 60 § samma lag föreskrives.

Den i föreliggande fall uppkommande båtnaden består i höjning av jordens alstringsförmåga. Värdet härå utgör det kapitaliserade värdet av den ökning av avkastningen, som åstadkommes eller möjliggöres, om företaget kommer till stånd. Räntefoten för kapitaliseringen bestämmes med hänsyn till ett medelräntelåge. För beräkningen hava synemännen först uppskattat markens värde i fullt torrlagt skick, såsom dess sålunda beräknade avkastningsvärde, varvid hänsyn tagits till dess jordmån samt ägofigurernas belägenhet och form men ej till bättre eller sämre brukning. Jordens värde före företaget, d.v.s. dess nuvarande värde, sammanhänger med dess

nuvarande torrläggningsgrad. Synemännen anse detsamma vara i det stora hela en produkt av markens värde i fullt torrlagt skick och denna torrläggningsgrad. Jord, som ligger i jämnhöjd med eller under den försumpande vattenytan, har grad 0,o, d.v.s. anses för närvarande sakna värde, medan jord i jämnhöjd med eller högre än den antagna kurvan för vattenskadad mark har grad 1,o d.v.s. dess värde undergår genom torrläggningsföretaget ingen förändring. Höjdskillnaden mellan den försumpande vattenytan och kurvan delas i tio höjdgrader med sinsemellan lika höjdskillnad. För varje ägofigurs medelhöjd har figurens häremot svarande torrläggningsgrad uträknats. Genom reduktion av det uppskattade värdet vid full torrläggning med denna för varje figur uträknade grad har ägofigurens nuvarande värde erhållits. Jordens blivande värde sammanfaller med värdet vid full torrläggning. Skillnaden mellan det blivande och det nuvarande värdet motsvarar den genom företagets utförande uppkommande förbättringen.

I värderingslängden finnas för varje ägofigur och ägolott nu avhandlade värden angivna.

Sammanlagda förbättringsvärdet uppgår till 7.973:- kroner.

Mom. 8. Kostnadsfördelningen.

Till grund för fördelningen av med företaget förenade kostnader skola beräknade båtnadsvärden läggas.

Kostnadsfördelningslängden upptager den sålunda beräknade andelen för varje fastighet i procenttal och beräknad kostnad.

Förrättningskostnaderna skola jämväl fördelas efter nyssnämnda repartitionstal.

Mom. 9. Arbetets utförande.

Företaget skall, om detsamma fullföljes, utföras i noggrann överensstämmelse med det föreliggande förslaget.

Det må påbörjas, så snart denna förrättning vunnit laga kraft och länsstyrelsen underrättats om val av styrelse för företaget, samt bör vara fullbordat före utgången av år 1942.

I övrigt stadgas beträffande arbetet:

att vid förekommande arbeten av cement svensk vara skall användas;

att rör av cement före nedläggandet ut- och invändigt skola ytbehandlas på sätt i kostnadsförslaget angivits eller på annat av statens lantbruksingenjör godkänt sätt eller ock att till rören användes cement av sådant slag, att dylik behandling prövas ej erforderlig;

att rören skola godkännas av statens lantbruksingenjör eller dennes ombud, innan de nedläggas;

att rörens läge skall kontrolleras av statens lantbruksingenjör eller dennes ombud innan de höljas;

att uppschaktad dikesjord vid öppen dikessträcka ej må uppläggas

närmare dikeskant än 1 meter och ej heller i starkare lutning mot markytan än 1:1;

att vallar av dikesjord genomgrävas för framsläppande av ytvatten vid tillströmmande diken och vid svackor i markytan samt i övrigt minst på var femtionde meter;

att mindre ändringar, som under arbetets utförande kunna visa sig lämpliga beträffande dikes läge eller annat, som ej inverkar minskande på torrläggningens djup eller på avrinningen och varom berörda sakägare äro eniga, må efter hörande av statens lantbruksingenjör och efter hans skriftliga medgivande företagas;

att den, som åtagit sig arbetet, ej må erhålla slutlikvid förrän arbetet i sin helhet godkänts av lantbruksingenjör eller dennes ombud; samt

att arbetet anses lagligen avslutat, då godkännande avsyningsbevis lämnats av statens lantbruksingenjör eller den i dennes ställe förordnats samt detta bevis blivit å gemensamt sammanträde med delägarna uppläst.

Mom. 10. Underhåll.

Det utförda arbetet skall hållas i gott stånd. Rensning av dikena bekostas av företaget och skall ske så ofta behovet så påkallar, dock skola intagningsbrunnarna minst två gånger årligen fullständigt rensas från slamanhopningar.

Mom. 11. Organisation.

För handhavande av företagets angelägenheter skola intressenterna utse en arbetsstyrelse, som väljes på allmänt sammanträde med sakägarna enligt föreskrifterna i vattenlagen 7 kap. 64 §.

Styrelsen åligger:

att jämlikt föreskrifterna i vattenlagen 7 kap. 62 § anmäla styrelseval till länsstyrelsen;

att å offentlig auktion eller efter infordrande av anbud utlämna arbetet på entreprenad åt en eller flera därför lämpliga personer, som kunna av statens lantbruksingenjör godtagas såsom entreprenörer, och på villkor, som prövas för delägarna mest gynnsamma och betryggande;

att själv och genom tillkallande av sakkunnig person övervaka arbetets utförande;

att verkställa behövliga utdebiteringar och fördelningar av kostnaderna;

att föra räkenskaper över arbetet och årligen framlägga dem för delägarna för granskning;

att genom kringsänd kallelselista, å vilken kallade delägare teckna sina namn, eller på annat i vattenlagen 7 kap. 64 § föreskrivet sätt senast åtta dagar i förväg vid behov och minst en gång årligen kalla delägarna till sammanträde för gemensamma angelägenheters dryftande och därvid föra protokoll;

att tillse och ombesörja dikenas vidmakthållande och upprensning, som bör verkställas å årstid, då växande gröda därav minst tager skada; samt

att i övrigt vidtaga de åtgärder, som för företagets ändamålsenliga utförande och underhåll kunna finnas nödiga.

Mom. 12. Vattendomstolsavgift.

Sådan avgift såsom bidrag till kostnaden för vattendomstolarnas organisation och verksamhet, som omförmäles i vattenlagen 11 kap. 95 § skall icke av företaget erläggas.

Mom. 13. Bilagor.

Värderingslängden (Bil. 5), kostnadsförslaget (Bil. 6) och kostnadsfördelningslängden (Bil. 7) anses i tillämpliga avseenden som delar av detta utlåtande.

Mom. 14. Besvärshänvisning.

Är någon missnöjd med åtgärd eller beslut under denna syneförrättning eller vill han föra talan mot detta synemännens utlåtande, ingive inom sextio dagar från nedanstående dag, då förrättningen förklarats avslutad, sina till Söderbygdens vattendomstol i Stockholm ställda besvär. I besvären skola fullständigt upptagas klagandens alla påståenden och skälen därtill; och skola vid besvären fogas de handlingar, klaganden vill åberopa till stöd för ändringssökandet. Besvären skola in-

givas i tre exemplar.

Nybo den 12 oktober 1939.

Arvid Danielsson

statens o. lantbrukskonsulent.

Herman Johansson Albin Karlsson

goda män.

ARVODESRÄKNING

för laga syneförrättning angående "Brönnestad - Lörup - Knubbergs dikningsföretag av år 1939" uti Brönnestads och Mellerås socken nor och Trelleborgs län,

upprättad enligt nedanstående §§ i lantbruksingenjörstaxan av den 27 juni 1930.

År och månad	Dag	Arbete	Antal	à kr.	Kr.	öre	Kr.	öre
1	2	3	4	5	6		7	
		Kallelser och kungörelser, § 5, st.	6	0,50	3	-	3	-
		Ägomätning: i skala 1:4000, §§ 6—10						
		a) för mätningsområdets gränser enl. tariff I,						
		1) i åker, raklinje km.		1,50				
		kroklinje „		3,00				
		i annan mark, raklinje „		3,00				
		kroklinje „	2,5	6,00	15	-		
		2) för strandsträckor utefter sjö o. vattendrag med bredd över 15 m.						
		i åker, raklinje km.		3,00				
		kroklinje „		5,00				
		i annan mark, raklinje „		5,00				
		kroklinje „		11,00				
		3) för strandsträckor utefter mindre vattendrag, bredd 10—15 meter						
		i åker, raklinje „		1,00				
		kroklinje „		2,00				
		i annan mark, raklinje „		2,00				
		kroklinje „		5,00				
		b) för mätningsområdets olika ägoslag, ägofigurer och areal enligt tariff II						
		åker, medelareal ar st.	7	0,24	1	68		
		har	2,48	0,78	1	93		
		äng och odlingsmark medelareal ar st.	33	0,18	5	94		
		har	13,09	0,58	7	59		
		annan mark och impediment, medelareal ar st.	3	0,05		15		
		har	0,67	0,78		52		
		Tillägg för mätning i skala 1:						
		c) för vattenavlopp enl. tariff III med en medelbredd av > 15 / 10—15 / < 10 m.						
		i åker o. d., raklinje km.						
		kroklinje „						
		i annan mark, raklinje „						
		kroklinje „						
		d) för textning, skala o. d., 1:sta regalarket bladet			7	-		
		övriga regalark blad st.					39	81
		Överföres					42	81

1	2	3	4	5	6		7	
		Överfört					42	81
1939 juli–aug.	31/7, 1/8, 2/8	***Avvägning.***						
		a) avvägning, längdmätning o. d., § 46 mom. 4 ... *dagar*	3	12,00	36	—		
		b) ytavvägning, § 11, mom. 1, tariff IV						
		i öppen mark, medelantal punkter pr har ... *har*	2,48	0,50	1	24		
		avvägda punkter ... *st.*	20	0,03		60		
		i annan mark, medelantal punkter pr har ... *har*	13,09	0,60	7	85		
		avvägda punkter ... *st*	55	0,16	8	80		
		c) begränsningskurva, § 11, mom. 2:						
		i öppen mark ... *km.*		2,00				
		i annan mark ... *„*	2,5	5,00	12	50	66	99
		Arealuträkning, *§ 13, tariff V, medelareal* ... *ar,* ... *st.*	43	0,05	2	15		
		... *har*	16,24	0,10	1	62	3	77
		Ägobeskrivning, *§ 14, ägofigurer* ... *st.*	43	0,04			1	72
		Markvärdering:						
		a) uppskattning och värdering, § 46, mom. 5 ... *dagar*		12,00				
		b) gradtabell eller kurva, § 16, mom. 1:						
		för första kilometern av avlopps längd ... *km.*			4	—		
		för övriga kilometer ... *st.*		1,50				
		c) uträkning därmed av värde pr ytenhet, § 16, mom. 2, värdetal „	80	0,06	4	80		
		d) uträkning av förbättring eller försämring, § 17, ägofigurer „	40	0,12	4	80	13	60
		Längdprofil, *§ 19 längdskala 1:* 4000						
		a) uppritning enl. tariff VI, 1) endast markyta ... *km.*						
		2) befintligt avlopp ell. vall ... *„*	1,077	3,50	3	77	3	77
		Tvärsektioner *§§ 21 och 22 i skala 1: 100,*						
		vid uppritning av endast befintlig eller ny sektion ... *st.*						
		... *„*						
		vid uppritning av såväl befintlig som ny sektion ... *„*	25	0,25	6	25		
		... *„*					6	25
		... *„*						
		Antal profil- och sektionsritningar ... *„*	1	3,00	3	—	3	—
		Hydrografisk utredning, *§§ 23 och 48, grundbelopp*			2	—		
		för vattenområdets areal ... *km.²*		0,02				
		dagar	0,5	12,00	6	—	8	—
		Dimensionsberäkning, *§ 24*						
		a) för öppet avlopp, utan särskild beräkning ... *km.*		3,50				
		tillägg för särskild beräkning av dimensionerna ... *„*		1,00				
		„ „ våta sektionsarean vid h. v. y. 0,50 kr. pr m.² „						
		nämligen ... *m.² sektion på* ... *„*						
		... *„ „ „* ... *„*						
		... *„ „ „* ... *„*						
		... *„ „ „* ... *„*						
		b) täckt ledning, 1) inre diameter intill 20 cm. ... *„*		6,00				
		2) „ „ över 20 „ ... *„*		10,00	10	—	10	—
		Inritning å kartan av avlopp och vallar, *§ 26 grundbelopp*			1	—		
		tillägg för varje cm. verkligt mått å kartan ... *cm.*	27	0,03		81	1	81
		Överföres					161	72

1	2	3	4	5	6		7	
		Överfört					161	72
		***Arbetsbeskrivning**, § 27, 1:a sidan*			3	—		
		tillägg för övriga sidor st.		2,00				
		***Kostnadsberäkning**, § 28, a) nyanläggning* km.		2,50				
		därjämte 25 öre pr m² av våta sektionsarean vid h. v. y.						
		nämligen m² *sektion på* „						
		b) vid förändring av befintligt avlopp „	1,077	4,00	4	30		
		därjämte 50 öre pr m.² av våta sektionsarean vid h. v. y.						
		nämligen m² *sektion på* „						
		c) av kostnadsförslagets slutsumma 0,1 % (broar och vallar inberäknade)			7	54	11	84
		***Förslag till invallning**, § 29*						
		a) Konstruktion och dimensionering av vallar			6	—		
		b) Inläggning av vallkrön km.		0,50				
		c) Uppritning av tvärsektioner st.		0,25				
		d) Kostnadsberäkning km.		3,00				
		§ 46 Förslag till pumpstation dagar		12,00				
		***Förslag till bro- och trumbyggnad**, §§ 33—35 och 38*						
		Dimensionsberäkning		8,00				
		Ritarbete						
		för särkilt konstruerat landfäste st.		4,00				
		Kostnadsberäkning						
		för särskilt konstruerade landfästen st.		4,00				
		Grundförstärkning m²		0,10				
		Antal särskilda ritningar		3,00				
		***Införande av höjdsiffror å plankartan**, § 39*	75	0,01		75		75
		***Översiktskarta**, § 41*						
		***Ersättningslängd**, § 42, grundbelopp*			1	50		
		antal ersättningar st.		0,25				
		***Kostnadsfördelning**, § 43, grundbelopp*			2	—		
		antal fastigheter st.	5	0,30	1	50		
		tillägg för fastigheter i olika avdelningar „		0,20			3	50
		***Utlåtande och betänkande**, § 45* sid.	10	3,00	30	-	30	-
		***Sammanträden o. upprättande av protokoll**, § 46 mom. 1,* dagar	2	12,00	24	-	24	-
		***Särskild utredning**, § 46, mom. 2* dagar	1	12,00	12	-	12	-
aug.	3	***Utredning å länets lantmäterikontor rörande fastighetsgränser, jordregisternummer o. d.**, § 46, mom. 15* dagar	0,5	12,00	6	-	6	-
		***Förslag enl. § 46 mom. 15**, brunn* „		12,00				
		utlopp för täckt ledning „	0,5	12,00	6	-		
		slamficka „		12,00				
							6	-
		Lösen för: *Summa kronor*					255	81
		***Kopia av plankartan**, § 51*						
		1) 1:sta regalarket bladet			7	-		
		övriga regalark blad st.						
		2) efter kartans skala och ägofigurernas medelareal, tariff VII,						
		skalan 1: 4000, medelareal ar *ägofigurer* st.	43	0,07	3	01		
		har	16,84	0,14	2	27		
		Överföres			12	28		

1	2	3	4	5	6		7	
		Överfört			12	28		
		höjning för handkopia å ritpapper, 25 %			1	32		
		3) insättning av höjdlägestal	*st.* 75	0,02	1	50		
		„ „ kanaler och diken, grundbelopp			1	75		
		tillägg för varje cm. verkligt mått å kartan,	*cm.* 27	0,05	1	35	18	20
		Kopia av profil-, sektions-, bro-, och trumritningar, *§ 54,*						
		1) enligt tariff VIII, endast markyta	*km.*					
		befintligt vattendrag ell. vall	*„*					
		nytt avlopp eller vall	*„*					
		ändring av befintligt avlopp	*„* 1,077	6,00	6	46		
		2) tvärsektioner, originalritningens belopp			6	25		
		3) broar och trummor, „ „						
		4) för varje med rubrik, skalor o. d. försett blad	*st.*	3,00			12	71
		nedsättning för kopia å kalkerväv 25 %						
		Kopia av annan ritning, *§ 46, pumpstation,*	*dagar*	12,00				
		brunn, rörutlopp och slamficka	*„* 0,5	12,00	6	–		
							6	–
		Avskrift av synehandlingarna, *§ 55*	*sid.* 32	0,55	17	60		
		Översiktskarta i d:o, *§ 41*						
							17	60
			Summa kronor				54	51
		Övriga förrättningskostnader.						
		Lösen av förordnandet jämte kommissionärsarvode			8	–		
		~~*Delgivnings*~~ *Annonskostnader ang. sammanträden*			14	–		
		Inbindning av förrättningshandlingar o. uppklistring av ritningar			3	48	25	48
		Arvode till biträdande förrättningsmannen						
		Ersättning till gode männen enligt egna räkningar			39	20		
		Kostnader för hantlangning, materialer o. d.			39	–		
		Vattenanalys			6	–	84	20
			Summa kronor				109	68
		Sammandrag.						
		Förrättningsmannens arvode					255	81
		Lösen för kopior och avskrifter					54	51
		Övriga förrättningskostnader					109	68
			Summa kronor				420	–

Den, som icke åtnöjes med denna räkning, äger att inom tre månader från nedanstående dag klander därå anställa genom stämning till V. Göinge Ellylo *häradsrätt.*

den 12 oktober *1939.*

Arvid Danielsson

Statens lantbruksingenjör.

Att sakägare erhållit en med denna lika lydande räkning betyga:

Kronor ..... *kvitteras:*

..... *den* ..... *19*.....

PETTERSONSKA BOKTR. EFTR. I SKARA
368277

DIARIE N:r 12398
K. LANTBRUKSSTYRELSEN
9 JUL 1941

10209/40
10 juni.

153/41

[redacted] 7219

L_____2•1003

Kungl. Lantbruksstyrelsens
arkiv

Brönnestad - Lörup - Knutstorps

dikningsföretag av år 1939.

Protokoll hållet vid syneförrättning enligt vattenlagen angående torrläggning av mark tillhörande Brönnestad och Lörup uti Brönnestads socken samt Knutstorp uti Matteröds socken av Kristianstads län.

År 1939 den 18 september inställde sig undertecknad statens e. lantbruksingenjör hos lantbrukaren Johan Eliasson i Nybo för att på grund av länsstyrelsens i Kristianstads län efter ansökan utfärdade förordnande (bil. 1) verkställa syneförrättning enligt vattenlagen angående torrläggning av mark till Brönnestad och Lörup uti Brönnestads socken och Knutstorp uti Matteröds socken av Kristianstads län.

Såsom biträdande synemän inställde sig skiftesgodemännen Herman Johansson i Västra Bränner och Albin Håkansson i Nösdala.

Efter kallelser (se bil. 2) infunno sig
sökanden Johan Eliasson för Brönnestad 6^{11} och Lörup 7^{3},
Albert Axelsson för Brönnestad 6^{10} och
Emil Svensson för Knutstorp 1^{3}.

§ 1.

Det för undertecknad förrättningsman utfärdade förordnandet med ansökan därom hade upplästs vid sammanträdets början och bilagts protokollet.

§ 2.

På därom framställd fråga yppades ej någon jävsanmärkning mot synemännen, vilka ej heller visste sig stå i jävsförhållande till sakägare.

§ 3.

Förrättningsmannen redogjorde för utförda fältundersökningar.

§ 4.

Sökanden yrkade anläggandet så långt möjligt och lämpligt av täckta avloppsledningar till sådana dimensioner och djup att berörd vattenskadad mark kunde på lagenligt sätt torrläggas samt att kostnaderna skulle fördelas efter lag.

§ 5.

Albert Axelsson och Emil Svensson förklarade, att de efter synegången ville avgöra, huruvida de ville inträda såsom medsökande.

§ 6.

Förrättningsmannen kungjorde, att synemännen omedelbart efter sammanträdet komme att vidtaga för ärendets vidare handläggning nödiga undersökningar och värderingar, och att nytt sammanträde skulle hållas å samma plats torsdagen den 12 oktober 1939 kl. 10 f.m. till vilket sammanträde inga andra kallelser än detta meddelande utgivas.

§ 7.

Då intet vidare förekom, upplästes protokollet, och slöts da-

gens sammanträde.

Nybo den 18 september 1939.

Arvid Danielsson

statens e. lantbruksingenjör.

Herman Johansson Albin Håkansson

gode män.

År 1939 den 12 oktober inställde sig ånyo förenämnda synemän å i § 6 angiven plats, varvid tillstädeskommo

Johan Eliasson,

Albert Axelsson och

Emil Svensson.

§ 8.

Albert Axelsson och Emil Svensson hade efter synegången förenat sig med sökanden. Avhandling härom hade underskrivits och bilades nu protokollet (bil. 3.)

§ 9.

Analysbevis rörande vattenbeskaffenheten hade införskaffats och bilades nu protokollet (bil. 4.)

§ 10.

Hävdeförteckning, ägobeskrivning och värderingslängd (bil. 5), kostnadsförslag (bil. 6) och kostnadsfördelningslängd (bil. 7) i sammandrag upplästes och lades till protokollet

§ 11.

Synemännens utlåtande avgavs (bil. 8.)

§ 12.

Till syssloman för företaget valdes lantbrukaren Johan Eliasson, Nybo pr Tormestorp, vilken även skulle mottaga företagets handlingar m.m. och förvara dem.

§ 13.

Räkning å förrättningskostnaderna avgavs och bilades protokollet (bil. 9.)

§ 14.

Förrättningen förklarades avslutad och protokollet upplästes.

Nybo den 12 oktober 1939.

Arvid Danielsson

statens e. lantbruksingenjör.

Herman Johansson Albin Håkansson

gode män.

Bil. 1.

Resol. den 8 juli 1939.

Till Länsstyrelsen i Kristianstads län.

Härmed anhålles vördsamt om förordnande för behörig förrättningsman att jämlikt föreskrifterna i vattenlagens 10 kap. verkställa syn å floddike för torrläggning av vattenskadad mark till Brönnestads by, Brönnestads socken.

Företagets utsträckning samt övriga sakägares namn torde

först efter av förrättningsmannen verkställd förundersökning kunna uppgivas.

Nybo pr Matteröd den 23/5 1939.

Johan Eliasson.

Länsstyrelsens i Kristianstads län resolution i anledning av gjord framställning om förordnande av förrättningsman enligt vattenlagen; given Kristianstad i landskansliet den 8 juli 1939.

Uti en till länsstyrelsen ingiven ansökan har Johan Eliasson i Nybo, Matteröd, anhållit om förordnande för behörig förrättningsman att i enlighet med föreskrifterna i gällande vattenlag verkställa syn å floddike för torrläggning av vattenskadad mark till Brönnestads by i Brönnestads socken.

Länsstyrelsen har tagit ärendet i övervägande och finner jämlikt 10 kap. 33 § vattenlagen skäligt förordna extra lantbruksingenjör A. Danielsson att i enlighet med föreskrifterna i vattenlagen därest laga hinder ej möter, verkställa den i ansökningen påkallade förrättningen; skolande sökanden tillställa förrättningsmannen denna resolution.

År och dag som ovan:

A. E. Rodhe.

Åke Sylwan.

Stämpel sex kronor.

283 D Johan Eliasson, Nybo, Matteröd.

Ej komm.

Bil. 2.

Sammanträde för syneförrättning enligt vattenlagen i fråga om torrläggning av mark till Brönnestad n:o 4 21, 6 10, 6 11 och 6 19 samt Lörup 7 3 uti Brönnestads socken ävensom Knutstorp 1 3 uti Matteröds socken av Kristianstads län, hålles måndagen den 18 september 1939, kl. 10 f.m. hos Johan Eliasson i Nybo, varom Ni såsom sakägare härigenom underrättas.

Kristianstad den 5 september 1939.

Arvid Danielsson

statens e. lantbruksingenjör.

En med förestående lika lydande kallelse hava vi denna dag emottagit, erkännes:

Brönnestad, Knutstorp och Hässleholm den 7.9. 1939.

Johan Eliasson. Albert Axelsson.

Emil Svensson. Å. Åkesson.

Bevittnas:

Hj. Nilsson.
Fjärdingsmannen
i Brönnestads sockens polisdistrikt,
Tormestorp.

Bil.3.

Undertecknade förena sig härigenom med Johan Eliasson i av honom begärd syneförrättning för torrläggning av mark till Brönnestad m.m. uti Brönnestads socken av Kristianstads län och stäl-

la sig såsom medsökande jämlikt bestämmelserna i vattenlagen 10 kap. 58 §.

Nybo den 18 september 1939.

Albert Axelsson,

ägare av Brönnestad 6:10.

Emil Svensson,

ägare av Knutstorp 1:3.

Förestående avhandling vitsordas:

Arvid Danielsson

statens e. lantbruksingenjör.

Herman Johansson Albin Håkansson

gode män.

Bil.4.

Kristianstads Kemiska Station

Kristianstad.

Tel. 1053

ANALYSATTEST.

Diarie n:r 3408.

1 st. prov å vatten inlämnat den 29/8 1939 undersökt på anmodan av Herr Lantbruksingenjör A. Danielsson, Kristianstad.

Märke: 5: (Brönnestad).

Sigill: ----

Vid undersökning har erhållits följande resultat:

Bunden kolsyra (CO_2) ..... 9 mg per liter

Fri kolsyra (CO_2) ..... 44 " " "

Aggressiv kolsyra (CO_2) ..... 41 " " "

Temporär hårdhet ..... 1,1 tyska grader

Enligt den klassificering, som är angiven i Kungl. Väg- och Vattenbyggnadsstyrelsens normalbestämmelser för betongrör till vägtrummor o. dyl. (1935), tillhör vattnet typ IV och har stor angreppsförmåga. Ytbehandling bör utföras såvida icke rören äro tillverkade av mot utlösning motståndskraftigt bindemedel.

vilket härmed intygas.

Kristianstad den 31 augusti 1939.

Hugo Fredholm.

Föreståndare.

Areal								Nuvarande värde			Blivande värde			Förbättringsvärde		
Åker		Äng och odlingsmark		Annan duglig mark		Impediment och högl. mark		pr har	pr ägofigur		pr har	pr ägofigur		pr har	pr ägofigur	
Har	ar	Har	ar	Har	ar	Har	ar	Kr.	Kr.	öre	Kr.	Kr.	öre	Kr.	Kr.	öre
7		8		9		10		11	12		13	14		15	16	

Värdeförklaring, ägobeskrivning och värderingslängd för "Brännestad - Skrup - Knuthögs dikningsföretag av år 1939"

Socken, by och hemman	Registernummer	Littera	Hemmanstal	Ägofigurs-nummer	Delägares namn, hemvist m. m. samt ägobeskrivning
1	2	3	4	5	6
Brönneshed, Brönneshed	6"	C	17/500		Johan Eliasson
				1	Skogsmark, skenjord
				2	Äng, odlingsmark, kärrbrw på skenjord
				3	" " " " " "
				4	" " " " " "
				5	Åker, mullfjord på skenjord
				6	Äng, odlingsmark, kärrbrw på skenjord
				7	" " " " " "
				8	" " " " " "
				9	Åker, mullfjord på skenjord
				10	" " " " " "
				11	Äng, odlingsmark, kärrbrw på skenjord
				12	Åker, mullfjord på skenjord
				13	Skogsmark, skenjord
				14	Äng, odlingsmark, kärrbrw på skenjord
				15	" " " " " "
				16	Väg
				17	Dike
				18	Åker, mullfjord på skenjord
				19	Äng, odlingsmark, kärrbrw på skenjord
				20	" " " " " "
				21	" " " " " "
					Summa
" "	6[19]	D	3/100		Åke Åkesson
				22	Äng, odlingsmark, kärrbrw på skenjord
					Summa

Areal								Nuvarande värde			Blivande värde			Förbättringsvärde		
Åker		Äng och odlingsmark		Annan duglig mark		Impediment och högl. mark		pr har	pr ägofigur		pr har	pr ägofigur		pr har	pr ägofigur	
Har	ar	Har	ar	Har	ar	Har	ar	Kr.	Kr.	öre	Kr.	Kr.	öre	Kr.	Kr.	öre
7		8		9		10		11	12		13	14		15	16	
					10			40	4	-	100	10	-	60	6	-
			38					300	114	-	600	228	-	300	114	-
			34					250	85	-	500	170	-	250	85	-
			26					120	31	20	600	156	-	480	124	80
	16							160	25	60	1600	256	-	1440	230	40
			22					280	61	60	1400	308	-	1120	246	40
			04					300	12	-	500	20	-	200	8	-
			16					100	16	-	500	80	-	400	64	-
	69							160	110	40	1600	1104	-	1440	993	60
	68							160	108	80	1600	1088	-	1440	979	20
			08					360	28	80	1200	96	-	840	67	20
	23							160	36	80	1600	368	-	1440	331	20
					35			50	17	50	100	35	-	50	17	50
		1	08					300	324	-	600	648	-	300	324	-
		2	52					240	604	80	600	1512	-	360	907	20
							10									
							12									
	45							160	72	-	1600	720	-	1440	648	-
			22					120	26	40	1200	264	-	1080	237	60
		1	03					280	288	40	700	721	-	420	432	60
			55					60	33	-	600	330	-	540	297	-
2	21	6	88		45		22		2000	30		8114	-		6113	70
															v	
			23					300	69	-	600	138	-	300	69	-
			23						69	-		138	-		69	-

Socken, by och hemman	Registernummer	Littera	Hemmanstal	Ägofigurs-nummer	Delägares namn, hemvist m. m. samt ägobeskrivning
1	2	3	4	5	6
Brönneshed, Brönneshed	6 10	B	53/1000		Albert Nilsson
				23	Äng, odlingsmark, kärrbro-påskenjord
				24	Skogsmark, skenjord
				25	Odlingsmark, mosskro-påskenjord
				26	" " " " "
				27	Åker, mullfjord på skenjord
				28	" " " "
				29	Skogsmark, skenjord
				30	" " "
				31	" " "
					Summa
" Lörup	7 3	E	115/1000		Johan Eliasson
				32	Skogsmark, skenjord
				33	" " "
				34	" " "
				35	Äng, odlingsmark, kärrbro-påskenjord
				36	" " " " "
				37	" " " " "
					Summa
Melleröd, Tauskrog	13	F	1/8		Emil Svensson
				38	Skogsmark, skenjord
				39	Äng, odlingsmark, kärrbro-påskenjord
				40	" " " " "
				41	" " " " "
				42	" " " " "
				43	Torrmosse, förhäftas ej
					Summa

Areal								Nuvarande värde			Blivande värde			Förbättringsvärde		
Åker		Äng och odlingsmark		Annan duglig mark		Impediment och högl. mark		pr har	pr ägofigur		pr har	pr ägofigur		pr har	pr ägofigur	
Har	ar	Har	ar	Har	ar	Har	ar	Kr.	Kr.	öre	Kr.	Kr.	öre	Kr.	Kr.	öre
7		8		9		10		11	12		13	14		15	16	
			30					240	72	–	600	180	–	360	108	–
					34			80	27	20	100	34	–	20	6	80
			92					180	165	60	600	552	–	420	386	40
			31					240	74	40	600	186	–	360	111	60
	13							300	39	–	1·000	130	–	700	91	–
	14							400	56	–	1·000	140	–	600	84	–
					20			90	18	–	100	20	–	10	2	–
					12			80	9	60	100	12	–	20	2	40
					22			80	17	60	100	22	–	20	4	40
	27	1	53		88				479	40		1·276	–		796	60
															v	
					19			90	17	10	100	19	–	10	1	90
					02			90	1	80	100	2	–	10		20
					48			90	43	20	100	48	–	10	4	80
			50					120	60	–	600	300	–	480	240	–
			34					100	34	–	500	170	–	400	136	–
			28					120	33	60	600	168	–	480	134	40
		1	12		69				189	70		707	–		517	30
															0	
					02			90	1	80	100	2	–	10		20
			08					120	9	60	600	48	–	480	38	40
			07					100	7	–	500	35	–	400	28	–
			57					120	68	40	600	342	–	480	273	60
			57					160	91	20	400	228	–	240	136	80
							45									
		1	29		02		45		178	–		655	–		477	–

Socken, by och hemman	Registernummer	Littera	Hemmanstal	Ägofigurs-nummer	Delägares namn, hemvist m. m. samt ägobeskrivning
1	2	3	4	5	6
					Sammandrag
Brönnestad, Brönnestad	6 11	C	17/500	1-21	Johan Eliasson
" , "	6 19	D	3/100	22	Åke Åkesson
" , "	6 10	B	53/1000	23-31	Albert Arlsson
" , Lörup	7 3	E	115/960	32-37	Johan Eliasson.
Matterödl, Knubbarp	1 3	F	1/8	38-43	Emil Svensson
					Summa

Areal								Nuvarande värde			Blivande värde			Förbättringsvärde		
Åker		Äng och odlingsmark		Annan duglig mark		Impediment och högl. mark		pr har	pr ägofigur		pr har	pr ägofigur		pr har	pr ägofigur	
Har	ar	Har	ar	Har	ar	Har	ar	Kr.	Kr.	öre	Kr.	Kr.	öre	Kr.	Kr.	öre
7		8		9		10		11	12		13	14		15	16	
2	21	6	88		45		22		2:000	30		8:114	–		6:113	70 ✓
			23						69	–		138	–		69	– ✓
	27	1	53		88				479	40		1:276	–		796	60 ✓
		1	12		69				189	70		707	–		517	30 ✓
		1	29		02		45		178	–		655	–		477	– ✓
2	48	11	05	2	04		67		2:916	40		10:890	–		7:973	60
															✓	

Nybo den 12 oktober 1939

Arvid Danielsson

Nybens e. lantbruksingenjör

Herman Johansson Albin Håkansson

goda män.

Socken, by och hemman	Registernummer	Littera	Hemmanstal	Ägofigurs-nummer	Delägares namn, hemvist m. m. samt ägobeskrivning
1	2	3	4	5	6

Bil. 6.

C.T. 3788

Läge (pålnummer)	Längd meter	A r b e t e m. m.	Antal	à Kr.	Kostnad Kr.	Kostnad öre	Summa Kr.	Summa öre

Kostnadsförslag

för "Brönnestad - Lörup - Knutstorps dikningsföretag av år 1939.

Läge (pålnummer)	Längd meter	Arbete m. m.	Antal	à Kr.	Kostnad Kr.	Kostnad öre	Summa Kr.	Summa öre
2 - 11	900	Sträckan A-B-C.						
2 - 3	100	Schaktning av mossjord och grus m^3	150	1,00	150	-	150	-
3-6+85	385	15" cementrör m	385	5,00	1925	-		
6+85 - 8+25	140	12" " m	140	4,00	560	-		
8+25 - 9+71	146	9" " m	146	3,00	438	-		
		(Cementrören skyddsbestrykas ut- och invändigt på följande sätt: 1sta strykning: kall lösning av asfalt löst i solventnafta, råterpentin eller annat lämpligt lösningsmedel (t. ex. beredd av 67 % asfalt - penetration 50-60 vid +25° c - och 33 % solventnafta) 2dra strykning: varm asfalt eller en kall, tjock asfaltlösning av 75 % asfalt och 25 % solventnafta)						
9+71-11	129	6" tegelrör st	440	0,40	176	-	3099	-
3-5+50	250	Grävning för täckt ledning, rörens läggning, dikesjordens återfyllning m.m. m	250	4,00	1000	-		
5+50 - 8+25	275	" " " " " " " " " m	275	2,75	756	25		
8+25 - 9+71	146	" " " " " " " " " m	146	3,00	438	-		
9+71 - 11	129	" " " " " " " " " m	129	2,00	258	-	2452	25
							5701	25
		Överföres					(2452	25)

Läge (pålnummer)	Längd meter	Arbete m. m.	Antal	à Kr.	Kostnad Kr.	Kostnad öre	Summa Kr.	Summa öre
		Överfört					5701 (2452	25 25)
		Intagningsbrunnar vid 3+83, 4+50, 5+50, 6+85, 7+50, 8+25, 9+32, 9+71 och 11	st 9	40,00	360	-		
		Dikesöga vid 3	" 1	60,00	60	-	420	-
		För arbetets tillsyn och ledning, oförutsett m.m.					618	75
		Summa					6740	-
60-61+77	177	Sträckan B-D.						
60-61+77	177	6" tegelrör	st 600	0,40	240	-		
		Grävning för täckt ledning, rörens läggning, dikesjordens återfyllning m.m.	m 177	2,50	442	50	682	50
		Intagningsbrunn vid 61+77	st 1	40,00	40	-	40	-
		För arbetets tillsyn och ledning, oförutsett m.m.					77	50
		Summa					800	-
		Sammandrag.						
2 - 11	900	Sträckan A-B-C.					6740	-
60-61+77	177	" B-D.					800	-
Summa	1077	Summa					7540	-

Nybo den 12 oktober 1939.

Arvid Danielsson

statens e. lantbruksingenjör.

Läge (pålnummer)	Längd meter	A r b e t e m. m.	Antal	à Kr.	Kostnad		Summa	
					Kr.	öre	Kr.	öre

Bil. 7.

Kostnadsfördelningslängd för "Brönnestad - Sörup - Knutsbygds dikningsföretag av år 1939".

Registernummer.	Sektion.	Hemmansdel.	Socken, by	Delägare.	Förvärvad.
6 10	B	53/1000	Brönnestad, Brönnestad	Albert Axelsson.	sök.
6 11	C	17/500	" , "	Johan Eliasson.	sök.
6 19	D	3/100	" , "	Åke Åkesson.	
7 3	E	115/960	" , Lörup	Johan Eliasson.	sök.
13	F	1/8	Mellerödd, Knutsborp	Emil Svensson.	sök.
				Summa	

Ägofig. n:r	Nuvarande värde		Blivande värde		Förhöjnings värde		Delningsskyldighet				
							i %	i den beräknade gravningsbördan		i förrättningsområdet	
	Kr.	öre	Kr.	öre	Kr.	öre		Kr.	öre	Kr.	öre
23 -31	479	40	1276	-	796	60	9,990	753	25	41	96
1 -21	2000	30	8114	-	6113	70	76,675	5781	30	322	04
22	69	-	138	-	69	-	0,865	65	21	3	63
32 -37	189	70	707	-	517	30	6,488	489	20	27	25
38 -43	178	-	655	-	477	-	5,982	451	04	25	12
	2916	40	10890	-	7973	60	100,000	7540	-	420	-

Mjölby den 12 oktober 1939.

Svrid Jansson
skiftesförrättningsman.

Herman Johansson Albin Håkansson
goda män.

Bil. 8.

U t l å t a n d e avgivet vid syneförrättning enligt vattenlagen i fråga om torrläggning av mark inom Brönnestad och Lörup uti Brönnestads socken och Knutstorp uti Matteröds socken av Kristianstads län.

Mom. 1. Torrläggningsområdets läge, företagets ändamål, omfattning, beskaffenhet och benämning.

Torrläggningsområdet är beläget inom Brönnestad och Lörup i Brönnestads socken och Knutstorp i Matteröds socken av Kristianstads län och inom det i kungl. kungörelsen den 13 april 1922 om nummerbeteckning å nederbördsområden med n:r 88 angivna Helgeåns nederbördsområde.

Företaget avser förbättrad torrläggning av åker ävensom torrläggning av till odling eller betesanläggning lämpad mark och omfattar med anledning av framställda yrkanden och på grund av förefintliga fallförhållanden de avloppssträckor, som å hithörande plan- och profilritningar betecknats A-B-C och B-D.

Företaget utgör sådan dikning, som i vattenlagen 7 kap. avhandlas.

Företaget skall benämnas "Brönnestad - Lörup - Knutstorps dikningsföretag av år 1939".

Mom. 2. Laga hinder.

I fråga om handläggande av förrättningen, som grundar sig på

av länsstyrelsen i Kristianstads län efter ansökan utfärdat förordnande har laga hinder ej funnits föreligga.

Hinder beträffande företagets utförande på sätt i detta utlåtande närmare angives har icke heller funnits möta.

Mom. 3. Karta, profilritningar m.m.

Över torrläggningsområdet har upprättats plankarta i skala 1:4000, varå upptagits den mark, som ansetts genom torrläggningen kunna ernå förbättring. Såsom sådan har uppmätts all den mark, vars torrläggning till 1,2 meters djup är beroende av dikningen, och som genom densamma vinner möjlighet till förbättrad torrläggning d.v.s. all mark belägen under en kurva avvägd till 1,2 meters höjd över vanligt medelvattenstånd med tillägg för behövlig höjdskillnad mellan detta vattenstånd och eventuella täckdikesögon samt för fall åt sidorna mot diket räknat, vilket fall beräknats lika med markytans dock ej över 1,5:1000.

Å plankartan angives med blå siffror markens höjdläge över för förrättningen antaget jämförelseplan; med heldragna dubbla röda linjer betecknas den del av avlopp, som göres öppen, och med enkla sådana linjer täckta ledningar samt med röda ringar platserna för intagningsbrunnar.

Över avloppen hava upprättats profil- och sektionsritningar, vilka angiva lutningsförhållanden, markbeskaffenhet m.m. och varå de föreskrivna arbetenas detaljer blivit åskådliggjorda. Profil-

ritningarnas längdskala är 1:4000 och dess höjdskala 1:100; sektionerna hava uppritats i skala 1:100.

Förslagsritningar i skala 1:50 ha uppgjorts för intagningsbrunnar och dikesöga.

De fixpunkter, som skola tjäna till ledning och kontroll vid arbetets utförande, avsyning och framtida underhåll, hava till plan- och höjdlägen angivits å karta och profilritningar.

Mom. 4. Vattenmängd, fallförhållanden, dimensionering m.m.

För beräkning av framrinnande vattenmängder hava nederbördsområdena i olika punkter uppmätts och befunnits utgöra:

i punkt	3+83	52	hektar.
" "	5+50	50	"
" "	6+85	47	"
" "	7+50	41	"
" "	8+25	34	"
" "	9+71	20	"
" "	11	7	"
" "	61+77	12	"

Vid bestämmande av dimensionerna för dikena, vilka i största möjliga utsträckning göras täckta, har antagits en största avrinning av 1 liter per sekund och hektar av ifrågavarande nederbördsområde.

För övrigt hänvisas till plan-, profil- och sektionsritningarna.

Mom. 5. Ersättningar.

I samband med företaget skola inga ersättningar beräknas.

Beträffande oförutsedd skada genom detsamma lända föreskrifterna i vattenlagen 7 kap. 57 § till efterrättelse för den som i anledning därav vill framställa anspråk.

Mom. 6. Kostnadsförslaget.

Kostnaderna för företagets utförande hava beräknats till 7.540:- kronor.

Mom. 7. Båtnad.

För utrönande av värdet av den båtnad, som genom företagets utförande uppkommer, hava synemännen med tillämpning av de i vattenlagen 7 kap. 22 § stadgade grunder verkställt sådan uppskattning som i 10 kap. 60 § samma lag föreskrives.

Den i föreliggande fall uppkommande båtnaden består i höjning av jordens alstringsförmåga. Värdet härå utgör det kapitaliserade värdet av den ökning av avkastningen, som åstadkommes eller möjliggöres, om företaget kommer till stånd. Räntefoten för kapitaliseringen bestämmes med hänsyn till ett medelräntelåge. För beräkningen hava synemännen först uppskattat markens värde i fullt torrlagt skick, såsom dess sålunda beräknade avkastningsvärde, varvid hänsyn tagits till dess jordmån samt ägofigurernas belägenhet och form men ej till bättre eller sämre brukning. Jordens värde före företaget, d.v.s. dess nuvarande värde, sammanhänger med dess

nuvarande torrläggningsgrad. Synemännen anse detsamma vara i det stora hela en produkt av markens värde i fullt torrlagt skick och denna torrläggningsgrad. Jord, som ligger i jämnhöjd med eller under den försumpande vattenytan, har grad 0,o, d.v.s. anses för närvarande sakna värde, medan jord i jämnhöjd med eller högre än den antagna kurvan för vattenskadad mark har grad 1,o d.v.s. dess värde undergår genom torrläggningsföretaget ingen förändring. Höjsskillnaden mellan den försumpande vattenytan och kurvan delas i tio höjdgrader med sinsemellan lika höjdskillnad. För varje ägofigurs medelhöjd har figurens häremot svarande torrläggningsgrad uträknats. Genom reduktion av det uppskattade värdet vid full torrläggning med denna för varje figur uträknade grad har ägofigurens nuvarande värde erhållits, Jordens blivande värde sammanfaller med värdet vid full torrläggning. Skillnaden mellan det blivande och det nuvarande värdet motsvarar den genom företagets utförande uppkommande förbättringen.

I värderingslängden finnas för varje ägofigur och ägolott nu avhandlade värden angivna.

Sammanlagda förbättringsvärdet uppgår till 7.973:- kronor.

Mom. 8. Kostnadsfördelningen.

Till grund för fördelningen av med företaget förenade kostnader skola beräknade båtnadsvärden läggas.

Kostnadsfördelningslängden upptager den sålunda beräknade andelen för varje fastighet i procenttal och beräknad kostnad.

Förrättningskostnaderna skola jämväl fördelas efter nyssnämnda repartitionstal.

Mom. 9. Arbetets utförande.

Företaget skall, om detsamma fullföljes, utföras i noggrann överensstämmelse med det föreliggande förslaget.

Det må påbörjas, så snart denna förrättning vunnit laga kraft och länsstyrelsen underrättats om val av styrelse för företaget, samt bör vara fullbordat före utgången av år 1942.

I övrigt stadgas beträffande arbetet:

att vid förekommande arbeten av cement svensk vara skall användas;

att rör av cement före nedläggandet ut- och invändigt skola ytbehandlas på sätt i kostnadsförslaget angivits eller på annat av statens lantbruksingenjör godkänt sätt eller ock att till rören användes cement av sådant slag, att dylik behandling prövas ej erforderlig;

att rören skola godkännas av statens lantbruksingenjör eller dennes ombud, innan de nedläggas;

att rörens läge skall kontrolleras av statens lantbruksingenjör eller dennes ombud innan de höljas;

att uppschaktad dikesjord vid öppen dikessträcka ej må uppläggas

närmare dikeskant än 1 meter och ej heller i starkare lutning mot markytan än 1:1;

att vallar av dikesjord genomgrävas för framsläppande av ytvatten vid tillstötande diken och vid svackor i markytan samt i övrigt minst på var femtionde meter;

att mindre ändringar, som under arbetets utförande kunna visa sig lämpliga beträffande dikes läge eller annat, som ej inverkar minskande på torrläggningens djup eller på avrinningen och varom berörda sakägare äro eniga, må efter hörande av statens lantbruksingenjör och efter hans skriftliga medgivande företagas;

att den, som åtagit sig arbetet, ej må erhålla slutlikvid förrän arbetet i sin helhet godkänts av lantbruksingenjör eller dennes ombud; samt

att arbetet anses lagligen avslutat, då godkännande avsyningsbevis lämnats av statens lantbruksingenjör eller den i dennes ställe förordnats samt detta bevis blivit å gemensamt sammanträde med delägarna uppläst.

Mom. 10. Underhåll.

Det utförda arbetet skall hållas i gott stånd. Rensning av dikena bekostas av företaget och skall ske så ofta behovet så påkallar, dock skola intagningsbrunnarna minst två gånger årligen fullständigt rensas från slamanhopningar.

Mom. 11. Organisation.

För handhavande av företagets angelägenheter skola intressenterna utse en arbetsstyrelse, som väljes på allmänt sammanträde med sakägarna enligt föreskrifterna i vattenlagen 7 kap. 64 §.

Styrelsen åligger:

att jämlikt föreskrifterna i vattenlagen 7 kap. 62 § anmäla styrelseval till länsstyrelsen;

att å offentlig auktion eller efter infordrande av anbud utlämna arbetet på entreprenad åt en eller flera därför lämpliga personer, som kunna av statens lantbruksingenjör godtagas såsom entreprenörer, och på villkor, som prövas för delägarna mest gynnsamma och betryggande;

att själv och genom tillkallande av sakkunnig person övervaka arbetets utförande;

att verkställa behövliga utdebiteringar och fördelningar av kostnaderna;

att föra räkenskaper över arbetet och årligen framlägga dem för delägarna för granskning;

att genom kringsänd kallelselista, å vilken kallade delägare teckna sina namn, eller på annat i vattenlagen 7 kap. 64 § föreskrivet sätt senast åtta dagar i förväg vid behov och minst en gång årligen kalla delägarna till sammanträde för gemensamma angelägenheters dryftande och därvid föra protokoll;

att tillse och ombesörja dikenas vidmakthållande och upprensning, som bör verkställas å årstid, då växande gröda därav minst tager skada; samt

att i övrigt vidtaga de åtgärder, som för företagets ändamålsenliga utförande och underhåll kunna finnas nödiga.

Mom. 12. Vattendomstolsavgift.

Sådan avgift såsom bidrag till kostnaden för vattendomstolarnas organisation och verksamhet, som omförmäles i vattenlagen 11 kap. 95 § skall icke av företaget erläggas.

Mom. 13. Bilagor.

Värderingslängden (Bil. 5), kostnadsförslaget (Bil. 6) och kostnadsfördelningslängden (Bil. 7) anses i tillämpliga avseenden som delar av detta utlåtande.

Mom. 14. Besvärshänvisning.

Är någon missnöjd med åtgärd eller beslut under denna syneförrättning eller vill han föra talan mot detta synemännens utlåtande, ingive inom sextio dagar från nedanstående dag, då förrättningen förklarats avslutad, sina till Söderbygdens vattendomstol i Stockholm ställda besvär. I besvären skola fullständigt upptagas klagandens alla påståenden och skälen därtill; och skola vid besvären fogas de handlingar, klaganden vill åberopa till stöd för ändringssökandet. Besvären skola in-

givas i tre exemplar.

Nybo den 12 oktober 1939.

Arvid Danielsson

statens e. lantbruksingenjör.

Herman Johansson Albin Håkansson.

gode män.

ARVODESRÄKNING

för laga syneförrättning angående "Brönneshed-Lörup-Imsbergs dikningsföretag av år 1939" uti Brönneshads och Matherööds socken~~ar~~ och Kristianstads län,

upprättad enligt nedanstående §§ i lantbruksingenjörstaxan av den 27 juni 1930.

År och månad	Dag	Arbete	Antal	à kr.	Kr.	öre	Kr.	öre
1	2	3	4	5	6		7	
		Kallelser och kungörelser, § 5, st.	6	0,50	3	–	3	–
		Ägomätning: i skala 1:4000, §§ 6—10						
		a) för mätningsområdets gränser enl. tariff I,						
		1) i åker, raklinje km.		1,50				
		kroklinje „		3,00				
		i annan mark, raklinje „		3,00				
		kroklinje „	2,5	6,00	15	–		
		2) för strandsträckor utefter sjö o. vattendrag med bredd över 15 m.						
		i åker, raklinje km.		3,00				
		kroklinje „		5,00				
		i annan mark, raklinje „		5,00				
		kroklinje „		11,00				
		3) för strandsträckor utefter mindre vattendrag, bredd 10—15 meter						
		i åker, raklinje „		1,00				
		kroklinje „		2,00				
		i annan mark, raklinje „		2,00				
		kroklinje „		5,00				
		b) för mätningsområdets olika ägoslag, ägofigurer och areal enligt tariff II						
		åker, medelareal ar st.	7	0,24	1	68		
		har	2,48	0,78	1	93		
		äng och odlingsmark medelareal ar st.	33	0,18	5	94		
		har	13,09	0,58	7	59		
		annan mark och impediment, medelareal ar st.	3	0,05		15		
		har	0,67	0,78		52		
		Tillägg för mätning i skala 1:						
		c) för vattenavlopp enl. tariff III med en medelbredd av > 15 / 10—15 / < 10 m.						
		i åker o. d., raklinje km.						
		kroklinje „						
		i annan mark, raklinje „						
		kroklinje „						
		d) för textning, skala o. d., 1:sta regalarket bladet			7	–		
		övriga regalark blad st.					39	81
		Överföres					42	81

1	2	3	4	5	6	7
		Överfört				42 81
1939 juli	31	**Avvägning.**				
	1,29	a) avvägning, längdmätning o. d., § 46 mom. 4 ... dagar	3	12,00	36 —	
	2	b) ytavvägning, § 11, mom. 1, tariff IV				
		i öppen mark, medelantal ... punkter pr har ... har	2,48	0,50	1 24	
		avvägda punkter ... st.	20	0,03	60	
		i annan mark, medelantal ... punkter pr har ... har	13,09	0,60	7 85	
		avvägda punkter ... st.	55	0,16	8 80	
		c) begränsningskurva, § 11, mom. 2:				
		i öppen mark ... km.		2,00		
		i annan mark ... „	2,5	5,00	12 50	66 99
		Arealuträkning, § 13, tariff V, medelareal ... ar, ... st.	43	0,05	2 15	
		... har	16,24	0,10	1 62	3 77
		Ägobeskrivning, § 14, ägofigurer ... st.	43	0,04		1 72
		Markvärdering:				
		a) uppskattning och värdering, § 46, mom. 5 ... dagar		12,00		
		b) gradtabell eller kurva, § 16, mom. 1:				
		för första kilometern av avlopps längd ... km.			4 —	
		för övriga kilometer ... st.		1,50		
		c) uträkning därmed av värde pr ytenhet, § 16, mom. 2, värdetal „	80	0,06	4 80	
		d) uträkning av förbättring eller försämring, § 17, ägofigurer „	40	0,12	4 80	13 60
		Längdprofil, § 19 längdskala 1: 4000				
		a) uppritning enl. tariff VI, 1) endast markyta ... km.				
		2) befintligt avlopp ell. vall ... „	1,077	3,50	3 77	3 77
		Tvärsektioner §§ 21 och 22 i skala 1: 100,				
		vid uppritning av endast befintlig eller ny sektion ... st.				
		... „				
		vid uppritning av såväl befintlig som ny sektion ... „	25	0,25	6 25	
		... „				6 25
		... „				
		Antal profil- och sektionsritningar ... „	1	3,00	3 —	3 —
		Hydrografisk utredning, §§ 23 och 48, grundbelopp ...			2 —	
		för vattenområdets areal ... km.²		0,02		
		dagar ...	0,5	12,00	6 —	8 —
		Dimensionsberäkning, § 24				
		a) för öppet avlopp, utan särskild beräkning ... km.		3,50		
		tillägg för särskild beräkning av dimensionerna ... „		1,00		
		„ „ våta sektionsarean vid h. v. y. 0,50 kr. pr m.² „				
		nämligen ... m.² sektion på ... „				
		... „ „ „ ... „				
		... „ „ „ ... „				
		... „ „ „ ... „				
		b) täckt ledning, 1) inre diameter intill 20 cm. ... „		6,00		
		2) „ „ över 20 „ ... „		10,00	10 —	10 —
		Inritning å kartan av avlopp och vallar, § 26 grundbelopp ...			1 —	
		tillägg för varje cm. verkligt mått å kartan ... cm.	27	0,03	81	1 81
		Överföres				161 72

1	2	3	4	5	6		7	
		Överfört					161	72
		***Arbetsbeskrivning**, § 27, 1:a sidan*			3	—		
		tillägg för övriga sidor ... *st.*		2,00				
		***Kostnadsberäkning**, § 28, a) nyanläggning* ... *km.*		2,50				
		därjämte 25 öre pr m² av våta sektionsarean vid h. v. y.						
		nämligen ... *m² sektion på* ... „						
		b) vid förändring av befintligt avlopp ... „	1077	4,00	4	30		
		därjämte 50 öre pr m.² av våta sektionsarean vid h. v. y.						
		nämligen ... *m² sektion på* ... „						
		c) av kostnadsförslagets slutsumma 0,1 % (broar och vallar inberäknade)			7	54	11	84
		***Förslag till invallning**, § 29*						
		a) Konstruktion och dimensionering av vallar			6	—		
		b) Inläggning av vallkrön ... *km.*		0,50				
		c) Uppritning av tvärsektioner ... *st.*		0,25				
		d) Kostnadsberäkning ... *km.*		3,00				
		§ 46 Förslag till pumpstation ... *dagar*		12,00				
		***Förslag till bro- och trumbyggnad**, §§ 33—35 och 38*						
		Dimensionsberäkning ...		8,00				
		Ritarbete ...						
		...						
		för särkilt konstruerat landfäste ... *st.*		4,00				
		Kostnadsberäkning ...						
		för särskilt konstruerade landfästen ... *st.*		4,00				
		Grundförstärkning ... *m²*		0,10				
		Antal särskilda ritningar ...		3,00				
		***Införande av höjdsiffror å plankartan**, § 39* ...	75	0,01		75		75
		***Översiktskarta**, § 41* ...						
		***Ersättningslängd**, § 42, grundbelopp* ...			1	50		
		antal ersättningar ... *st.*		0,25				
		***Kostnadsfördelning**, § 43, grundbelopp* ...			2	—		
		antal fastigheter ... *st.*	5	0,30	1	50		
		tillägg för fastigheter i olika avdelningar ... „		0,20			3	50
		***Utlåtande och betänkande**, § 45* ... *sid.*	10	3,00	30	-	30	-
		***Sammanträden o. upprättande av protokoll**, § 46 mom. 1, dagar*	2	12,00	24	-	24	-
		***Särskild utredning**, § 46, mom. 2* ... *dagar*	1	12,00	12	-	12	-
aug	3	***Utredning å länets lantmäterikontor rörande fastighetsgränser, jordregisternummer o. d.**, § 46, mom. 15* ... *dagar*	0,5	12,00	6	-	6	-
		***Förslag enl. § 46 mom. 15**, brunn* ... „		12,00				
		utlopp för täckt ledning ... „	0,5	12,00	6	-		
		slamficka ... „		12,00				
		...					6	-
		Lösen för: *Summa kronor*					255	81
		***Kopia av plankartan**, § 51*						
		1) 1:sta regalarket bladet ...			7	-		
		övriga regalark blad ... *st.*						
		2) efter kartans skala och ägofigurernas medelareal, tariff VII,						
		skalan 1: 4000, medelareal ... *ar ägofigurer* ... *st.*	43	0,07	3	01		
		... *har*	1,24	0,14	2	27		
		Överföres			12	28		

1	2	3	4	5	6	7
		Överfört			12 28	
		höjning för handkopia å ritpapper, 25 %			1 32	
		3) insättning av höjdlägestal	*st.* 75	0,02	1 50	
		„ „ kanaler och diken, grundbelopp			1 75	
		tillägg för varje cm. verkligt mått å kartan, cm.	27	0,05	1 35	18 20
		***Kopia av profil-, sektions-, bro-, och trumritningar,** § 54,*				
		1) enligt tariff VIII, endast markyta	*km.*			
		befintligt vattendrag ell. vall	*„*			
		nytt avlopp eller vall	*„*			
		ändring av befintligt avlopp	*„* 1077	6,00	6 46	
		2) tvärsektioner, originalritningens belopp			6 25	
		3) broar och trummor, „ „				
		4) för varje med rubrik, skalor o. d. försett blad	*st.*	3,00		12 71
		nedsättning för kopia å kalkerväv 25 %				
		***Kopia av annan ritning,** § 46, pumpstation,*	*dagar*	12,00		
		brunn, rörutlopp och slamficka	*„* 0,5	12,00	6 -	
						6 -
		***Avskrift av synehandlingarna,** § 55*	*sid.* 32	0,55	17 60	
		***Översiktskarta i d:o,** § 41*				
						17 60
		Summa kronor				54 51
		Övriga förrättningskostnader.				
		Lösen av förordnandet jämte kommissionärsarvode			8 -	
		Annonskostnader ang. sammanträden			14 -	
		Inbindning av förrättningshandlingar o. uppklistring av ritningar			3 48	25 48
		Arvode till biträdande förrättningsmannen				
		Ersättning till gode männen enligt egna räkningar			39 20	
		Kostnader för hantlangning, materialer o. d.			39 -	
		Kallenanalys			6 -	84 20
		Summa kronor				109 68
		Sammandrag.				
		Förrättningsmannens arvode				255 81
		Lösen för kopior och avskrifter				54 51
		Övriga förrättningskostnader				109 68
		Summa kronor				420 -

Den, som icke åtnöjes med denna räkning, äger att inom tre månader från nedanstående dag klander därå anställa genom stämning till Y. Göinge *häradsrätt.*

Nybo den 12 oktober 1939

Astrid Danielsson
Statens lantbruksingenjör.

Att sakägare erhållit en med denna lika lydande räkning betyga:

Kronor ..... *kvitteras:*

Förslående auktenfter sid 1–32
hänvisas i denna Årsredovisning

PETTERSONSKA BOKTRYCKERIET
365277

Skuldförbindelse överlämnad till Kungl. Statskontoret den 11/7 1941 godkänd den 12/7 1941

288/41

DIARIE Nr 12398
K. LANTBRUKSSTYRELSEN
9 JUL. 1941.
L 2•1003

KONTRAKT.

Sedan Kungl. Lantbruksstyrelsen den 10 maj 1941 till Brönnestad - Lörup - Knutstorps dikningsföretag av år 1939 i Brönnestads och Matteröds socknar av KRISTIANSTADS LÄN

2 h. handl.
1 »»

under föreskrift att vid sådana betongarbeten, som kunna ifrågakomma vid företaget, material av inhemsk tillverkning bör användas, då icke särskilda omständigheter till annat föranleda, beviljat *dels* ***statsbidrag*** med tretusenniohundraåttio (3.980) kronor att utgå från ***statens avdikningsanslag*** och *dels* ***lån*** med tretusenniohundranittio (3.990) kronor att utgå från ***statens avdikningslånefond*** ävensom fastställt en av statens lantbruksingenjör A.Danielsson vid syneförrättning år 1939 för företaget upprättad arbetsplan med därtill hörande kostnadsförslag, ha undertecknad....., som av vederbörande intressenter utsetts till ~~styrelse~~ förtroendeman för företaget,

med Lantbruksstyrelsen avslutat följande kontrakt, varigenom ~~vi~~ jag för egen del samt å vederbörande intressenters i företaget vägnar åtag... och förbind... ~~oss~~ mig:

1:o) att utföra företaget i överensstämmelse med den fastställda arbetsplanen med de eventuella ändringar däri, varom Lantbruksstyrelsen må komma att efter framställning besluta,

att fullborda arbetet till den *1 september* 1942 ,

att vid företagets utförande iakttaga de föreskrifter, som av Kungl. Maj:t eller Lantbruksstyrelsen må hava meddelats,

6. 1940. 1000.

STATENS REPRODUKTIONSANSTALT
137940

att bestrida vad utöver beviljade statsmedel kan erfordras för företagets fullbordande,

att gälda vederbörande förrättningsman tillkommande gottgörelse för besiktning och avsyning av företaget,

att, när sådant av Lantbruksstyrelsen påfordras, förete behörigen verifierade räkenskaper över de med företaget förenade utgifterna ävensom att, därest det skulle visa sig, att torrläggningskostnad, varför statsmedel beviljats, beräknats till högre belopp än den verkliga kostnaden, efter föreskrift av Lantbruksstyrelsen vidkännas motsvarande minskning av statsbidraget och lånet,

att underhålla det utförda arbetet intill dess sådan underhållsskyldighet kan varda andra i laga ordning ålagd eller vederbörande från underhållsskyldigheten befriats, samt

att vid arbetets utförande ävensom i fråga om underhållsskyldighetens fullgörande underkasta ~~oss~~ mig Lantbruksstyrelsens inseende och kontroll;

2:o) att för tjänsteman, som förordnats att verkställa besiktning eller avsyning av företaget eller inspektion av underhållsarbetet, tillhandahålla den för företaget fastställda arbetsplanen med därtill hörande handlingar och ritningar;

3:o) att i händelse avvikelse utan därtill i vederbörlig ordning erhållet tillstånd skett från den fastställda arbetsplanen, eller arbetet icke blivit fullbordat inom därför bestämd tid och Lantbruksstyrelsen ej heller medgivit anstånd med dess utförande, eller Kungl. Statskontoret skulle finna den säkerhet, som blivit ställd för till Statskontoret avgiven skuldförbindelse angående lånets återbetalning, icke vidare nöjaktig, och ny säkerhet, som av Statskontoret godkännes, icke varder inom bestämd tid avlämnad, eller den bestämda annuiteten icke varder i behörig tid erlagd, låta det ankomma på Lantbruksstyrelsen att inställa vidare utbetalning av statsmedlen samt att återfordra vad därav uppburits, beträffande lånet dock endast därest icke beslut om detsammas återbetalning och fördelning blivit meddelat, att inom viss angiven tid på en gång eller efter hand inbetalas, bidragsmedlen till Lantbruksstyrelsen och lånemedlen till Statskontoret, ävensom att å sålunda lyftade och återburna medel erlägga fem procent årlig ränta från lyftningsdagen till dess återbetalning sker;

4:o) att ifråga om tid för lyftande av statsmedlen låta gälla vad Lantbruksstyrelsen därutinnan bestämmer, och skall någon del av statsbidraget och lånet innestå i Lantbruksstyrelsen intill dess arbetet blivit vederbörligen avsynat och av Lantbruksstyrelsen godkänt;

5:o) att vid avslutandet av detta kontrakt för förvaring i Lantbruksstyrelsens arkiv till Styrelsen överlämna ett exemplar av till ärendet hörande förslag och utredning, dock med undantag för sådana förrättningsakter, som enligt gällande bestämmelser i fråga om redovisning av akter rörande företag enligt 7 kap. vattenlagen må vid nämnda tidpunkt hava överlämnats till Lantbruksstyrelsen, ävensom att, innan sista delen av statsmedlen lyftes, till Lantbruksstyrelsen överlämna fullständig beskrivning jämte ritning över sådan avvikelse från den fastställda planen, vartill vederbörligt tillstånd må hava meddelats;

6:o) att bestrida eller gottgöra kostnader, som i följd av erhållna statsbidrag och lån kunna föranledas för Lantbruksstyrelsen eller Statskontoret;

7:o) att för fullgörande av detta kontrakt ävensom, därest mot kontraktet brytes, för återbäring av lyftade statsmedel jämte därå upplupen ränta, ställa säkerhet, som av Lantbruksstyrelsen godkännes;

8:o) att till Statskontoret avgiva med behörig borgen eller annan säkerhet försedd skuldförbindelse angående lånets återbetalning; samt

9:o) att fullgöra de övriga åtaganden, som enligt gällande bestämmelser åligga mottagare av ifrågavarande statsmedel.

Härav äro två lika lydande exemplar upprättade, av vilka vardera kontrahenten tagit ett.

Nybo den 18 juni 1941.

Johan Eliasson

Att lantbrukaren Johan Eliasson
å Nybo

i bägges vår närvaro egenhändigt undertecknat förestående kontrakt, intyga:

Karin Fjellander
Adress Tornestorp

Sol-Brill Fjellander
Adress Tornestorp

Kungl. Lantbruksstyrelsen antager detta kontrakt.

Stockholm den 1 augusti 1941.

På Kungl. Lantbruksstyrelsens vägnar

F. Wallin

Vederbörandes uppmärksamhet fästes å bestämmelserna i 13 kap. 17 § vattenlagen, vari stadgas, att, därest det framtida underhållet försummas, Konungens Befallningshavande eller annan myndighet Konungen bestämmer äger själv bota bristen på den försumliges bekostnad.

Arbetslöshetsföretag

1941 den 1 aug.

Uppgift jämlikt stadgandet i 1 §, 1 stycket, av lag om kronans förmånsrätt för avdikningslån den 14 juni 1929 (nr 164).

Företagets Namn: Brönnestad - Lörup - Knutstorps dikningsföretag av år 1939 i Brönnestads och Katterödo socknar av Kristianstads län.

Lån 3.990 kronor från statens avdikningslånefond enligt Kungl. Lantbruksstyrelsens beslut den 10 maj 1941.

Lånet har beviljats för nedanstående, i utredningen angående detsamma upptagna fastigheter.

Socken, by och hemman	Mantal	Registernummer	Ägare
Brönnestads socken			
Brönnestad	53/1000	6^{10}	Albert Axelsson
"	17/500	6^{11}	Johan Eliasson
"	3/100	6^{19}	Åke Åkesson
"	115/960	7^{3}	Johan Eliasson
Katterödo socken			
Knutstorp	1/8	1^{3}	Emil Svensson

Stockholm den 1 augusti 1941.

På Kungl. Lantbruksstyrelsens vägnar

T. Wallin

10/5 41.

DIARIE N:r 10299
K. LANTBRUKSSTYRELSEN
10 JUN. 1940

F Ö R T E C K N I N G

över fastigheter, till vilka lån ur statens avdikningslånefond sökes för utförande av "Brönnestad - Lörup - Knutstorps dikningsföretag av år 1939" uti Brönnestads och Matteröds socknar av Kristianstads län.

Brönnestads socken.

53/1000 mtl Brönnestad 6 10 ✓ ägare: Albert Axelsson.

17/500 " " 6 11 ✓ " Johan Eliasson.

3/100 " " 6 19 ✓ " Åke Åkesson.

115/960 " Lörup 7 3 ✓ " Johan Eliasson.

Matteröds socken.

1/8 mtl. Knutstorp 1 3 ✓ ägare: Emil Svensson.

Kristianstad i maj 1940.

Arvid Danielsson

statens e. lantbruksingenjör.

J

DIARIE Nr 13139
K. LANTBRUKSSTYRELSEN
24 JUL. 1941

288

SPECIFICATION AV UTGIFTER

för Brönnestads-Lörup-Knutstorps dikningsföretag av år 1939.

1939			Ver.nr	Kronor
juli 10	An	Lösen av förordnande, kommissionärsarv	1	8:-
sept 9		Delgivningskostnader ang. sammantr.		14:-
okt. 12		Ersättning åt Gode män enl. räkn.	2	39:20
		Ingeniör Danielsson, enl. kvitto	2	319:80
		Ersättning för hantlangning	3- 4	39:-
			Kronor	420:-

1940				
jan. 15	An	Porto		:95
april 13		Betalt entreprenören, enl. kvitto	5	1870:-
maj 25		" ingeniör Danielsson, enl. räkn.	6	80:-
		Porto		:80
aug. 10		Betalt entreprenören enl. kvitto	7	201:03
16		" " " "	8	750:-
24		" " " "	9	174:03
30		" " " "	10	182:92
sept. 6		" " " "	11	212:32
7		" " " "	12	1100:-
13		" " " "	13	250:-
20		" " " "	14	208:-
28		" " " "	15	177:71
okt. 4		" " " "	16	185:69
12		" " " "	17	130:79
18		" " " "	18	170:45
24		" " " "	19	300:-
25		" " " "	20	159:50
28		" " " "	21	727:56
		Ingeniör Danielsson, enl. kvitto	22	207:50
		Porto		:75
nov. 29		Olycksfallförsäkringspremie, enl kvitto	23	135:92
			Kronor	7225:92

1941				
maj 26	An	Sven Eliasson för/ränsning av diken	24	15:-
		Ingeniör Holmström enl. räkn.	25	31:45
		Ränta å upplånta medel	26	393:75
		Ersättning åt sysslomannen enl. sammantr. beslut	27	50:-
			Kronor	490:20

SAMMANDRAG

Utgifter under år 1939	kronor	420:-
" " " 1940	"	7225:92
" " " 1941	"	490:20
Summa utgifter	"	8136:12

Nybo pr Tormestorp den 21 juli 1941

Johan Eliasson

Sysslоman i företaget

Godkl. 1/8 1941 288/41

DIARIE N:r 12397
K. LANTBRUKSSTYRELSEN
9 JUL. 1941

Bevis

över verkställd avsyning av torrläggningsföretag.

Företagets namn: Brönnestad - Lörup - Knutstorps dikningsföretag av år 1939 i Brönnestads och Matteröds socknar av Kristianstads län.

Planen fastställd den 10 maj 1941.

Bidrag från statens avdikningsanslag 3.980 kronor.

Lån från statens avdikningslånefond 3.990 kronor.

Kontrakt om företagets utförande ~~anhaggt~~ av sökandena.

Fastställd arbetstid till den 1 september 1942.

Ordförande i företagets styrelse: lantbrukaren Johan Eliasson, Nybo pr Tormestorp.

Vid av statens lantbruksingenjör Arvid Danielsson företagen avsyning har arbetet befunnits vara utfört i överensstämmelse med den fastställda arbetsplanen, och tillstyrker jag dess godkännande. Kristianstad den 8 juli 1941.

statens lantbruksingenjör.

KR. STEMPEL EN KRONA KR.