Förslag i 12 blad
till dikning inom

Båstad

i Båstads socken, Kristianstads län,
upprättat vid syneförrättning enligt vattenlagen
år 1939 av

Statens lantbruksingenjör

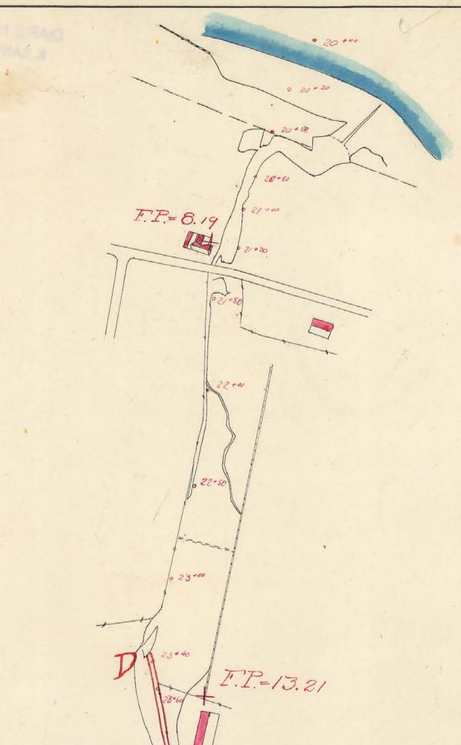

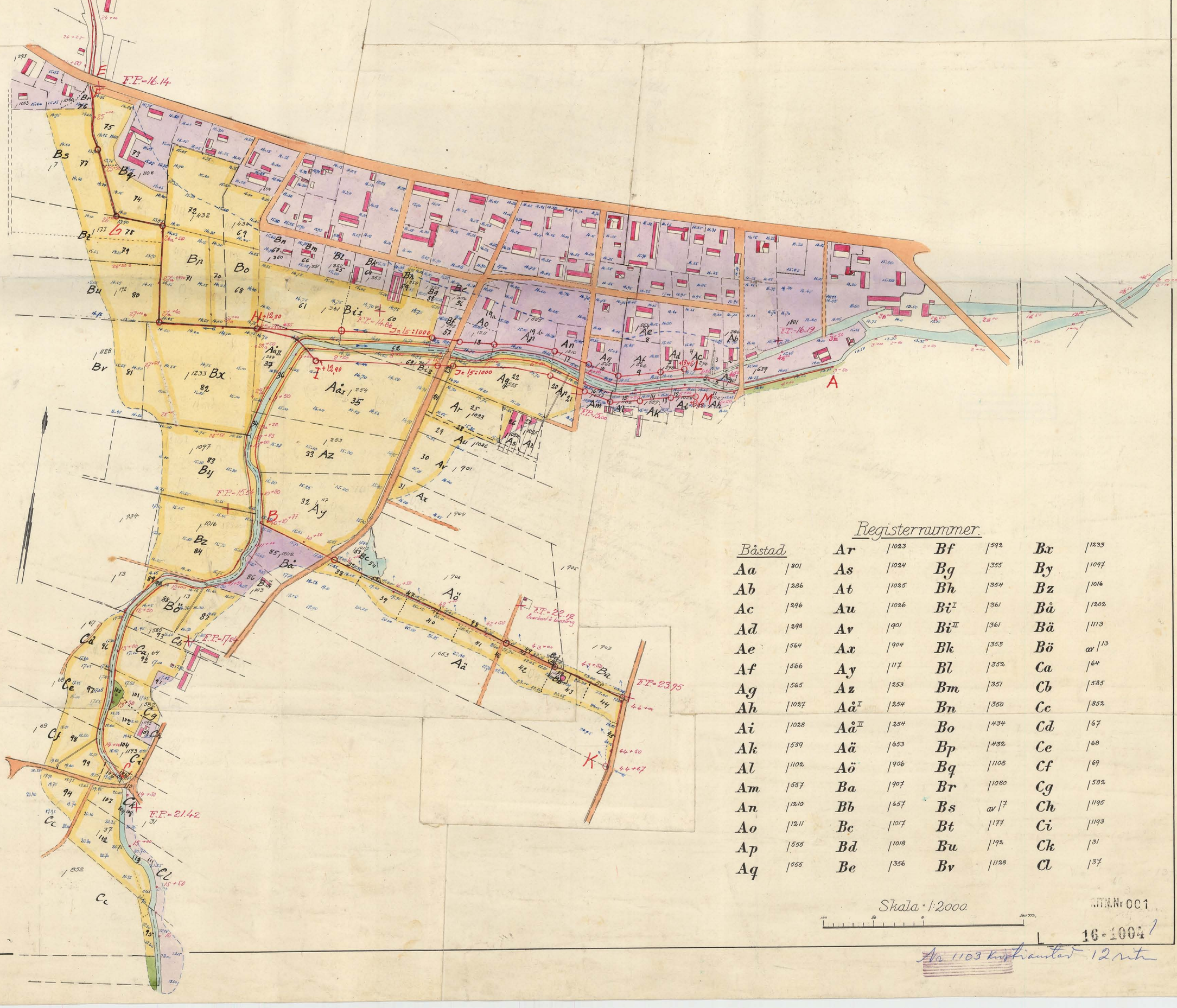

Registernummer.

Båstad		Ar	/1023	Bf	/592	Bx	/1233
Aa	/301	As	/1024	Bg	/355	By	/1097
Ab	/286	At	/1025	Bh	/354	Bz	/1016
Ac	/296	Au	/1026	Bi^{I}	/361	Bå	/1202
Ad	/298	Av	/901	Bi^{II}	/361	Bä	/1113
Ae	/564	Ax	/904	Bk	/353	Bö	ax /13
Af	/566	Ay	/117	Bl	/352	Ca	/64
Ag	/565	Az	/253	Bm	/351	Cb	/585
Ah	/1027	$Aå^{I}$	/254	Bn	/360	Cc	/852
Ai	/1028	$Aå^{II}$	/354	Bo	/434	Cd	/67
Ak	/559	Aä	/653	Bp	/432	Ce	/68
Al	/1102	Aö	/906	Bq	/1108	Cf	/69
Am	/557	Ba	/907	Br	/1080	Cg	/582
An	/1210	Bb	/657	Bs	ax /7	Ch	/1195
Ao	/1211	Bc	/1017	Bt	/177	Ci	/1193
Ap	/555	Bd	/1018	Bu	/192	Ck	/31
Aq	/555	Be	/356	Bv	/1128	Cl	/37

Skala 1:2000

LITT.N:r 001

16-1004

Aa 1103 Kristianstad 12 mth

Båstads vattenavledningsföretag I och II 1939

Blad 2

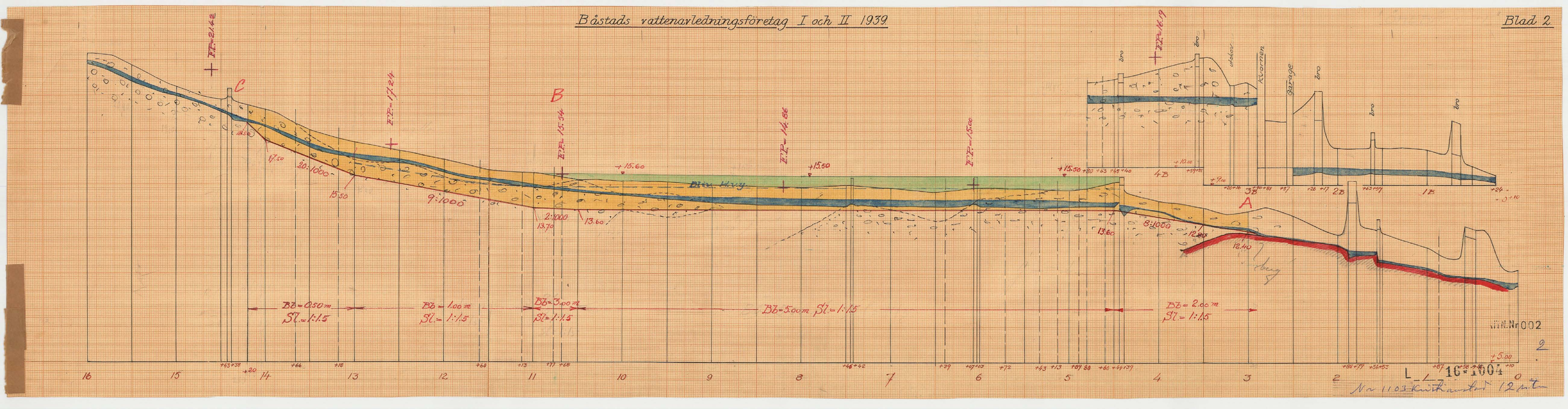
C
B
A
4B
3B
2B
1B
Bro
Bro
Bro
Bro
Bro
Järnväg
Kvarnen
Bro
Bro
Bro
Bro
Bro

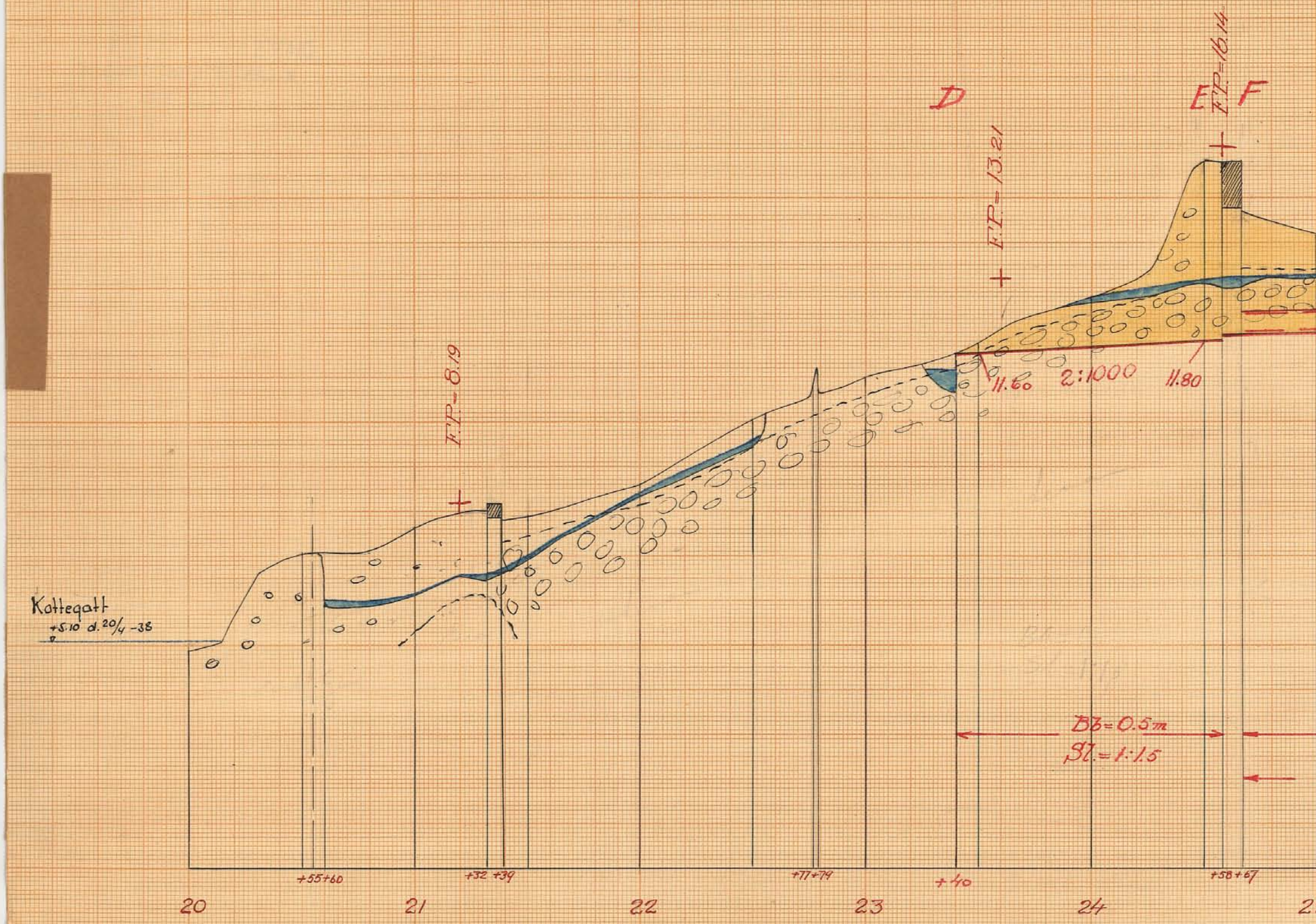
D
E
F
F.P.=16.14
F.P.=13.21
F.P.=8.19
Kottegatt
+5.10 d. 20/4 -38
11.60
2:1000
11.80
Bb=0.5m
Sl.=1:1.5
+55+60
+32 +39
+77+79
+40
+58+67
20
21
22
23
24

Båstads vattenavledningsföretag I och II 1939.

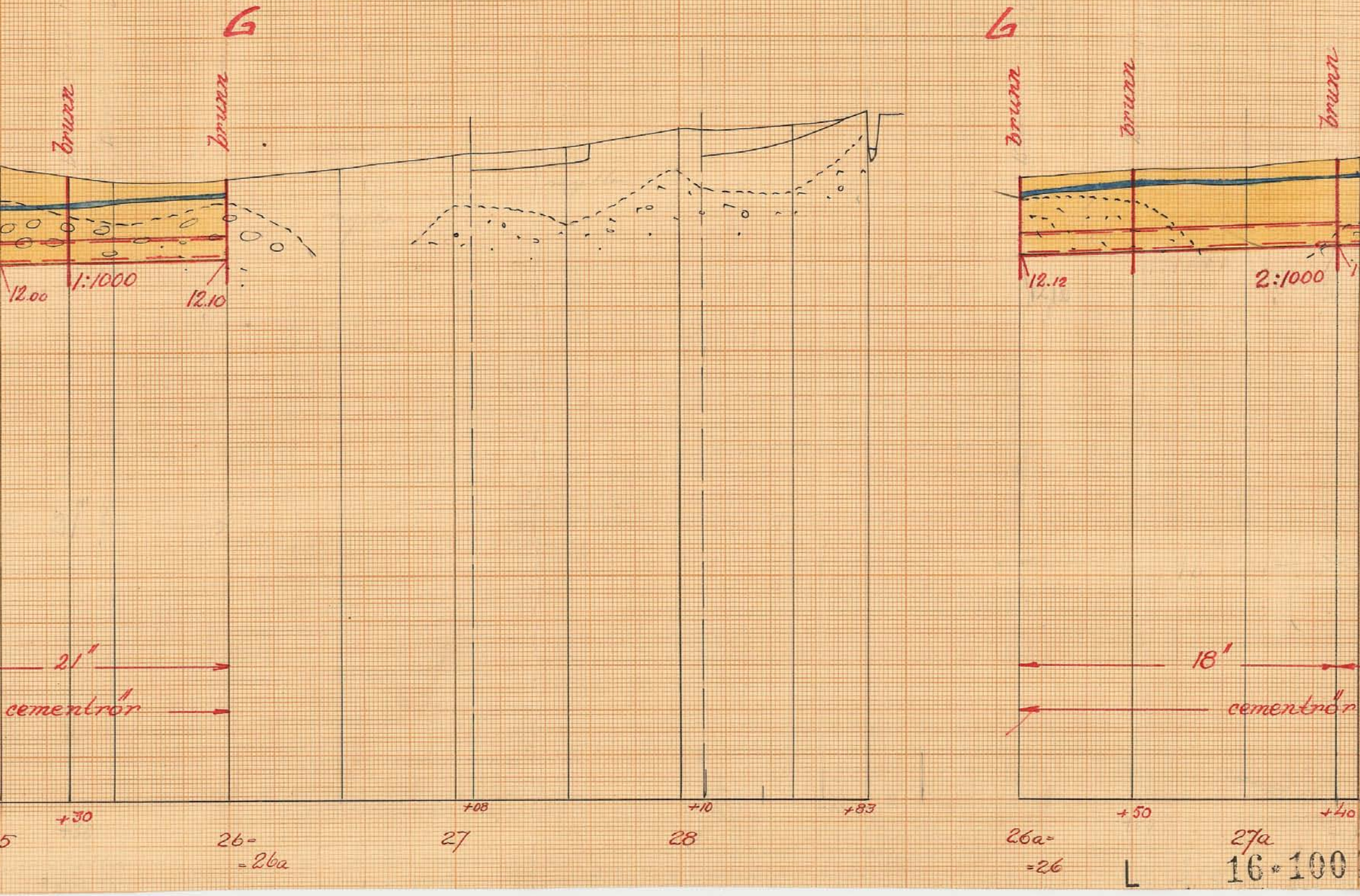
G
G
brunn
brunn
brunn
brunn
brunn
12.00
1:1000
12.10
12.12
2:1000
21"
cementrör
18"
cementrör
+30
+08
+10
+83
+50
+40
5
26=
=26a
27
28
26a=
=26
27a

L 16·100

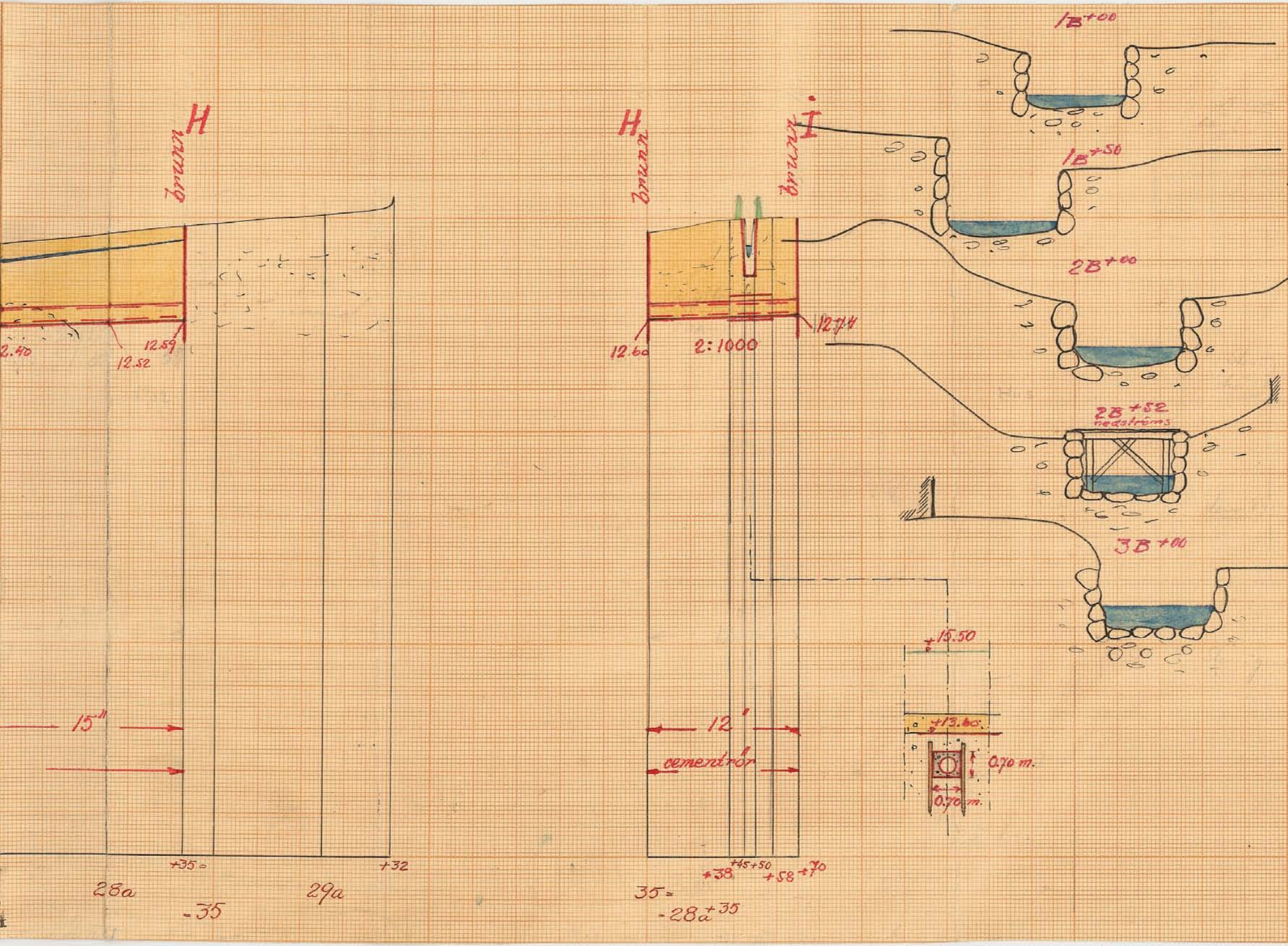
1B+00
H
H
brunn
brunn
I
brunn
1B+50
2B+00
2.40
12.52
12.59
12.60
2:1000
12.74
2B+52
nedströms
3B+00
+15.50
+13.60
0.70 m.
0.70 m.
15"
12"
cementrör
+35=
+32
+45 +50
+38
+58 +70
28a
29a
35=
-35
-28a+35

Blad 3.

3B+50

4B+00

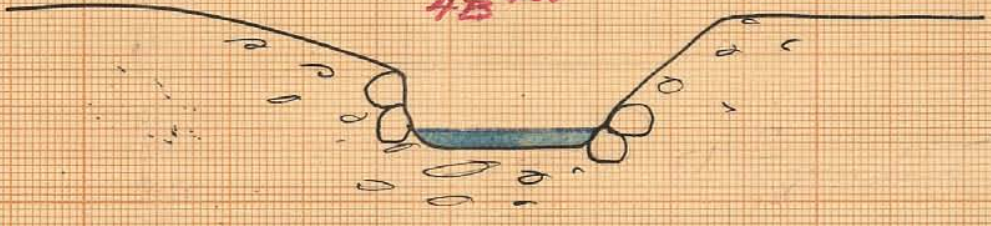

4B+50

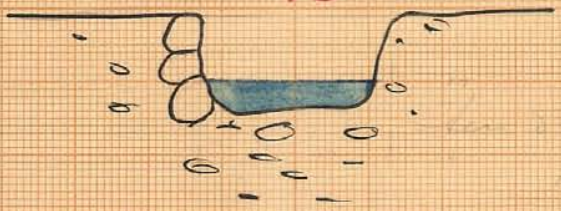

RITN.Nr 003

L 16-1004 3

Nr 1103 Kristianstad 12 ritn

Båstads vattenavledningsföretag I och II 1939.

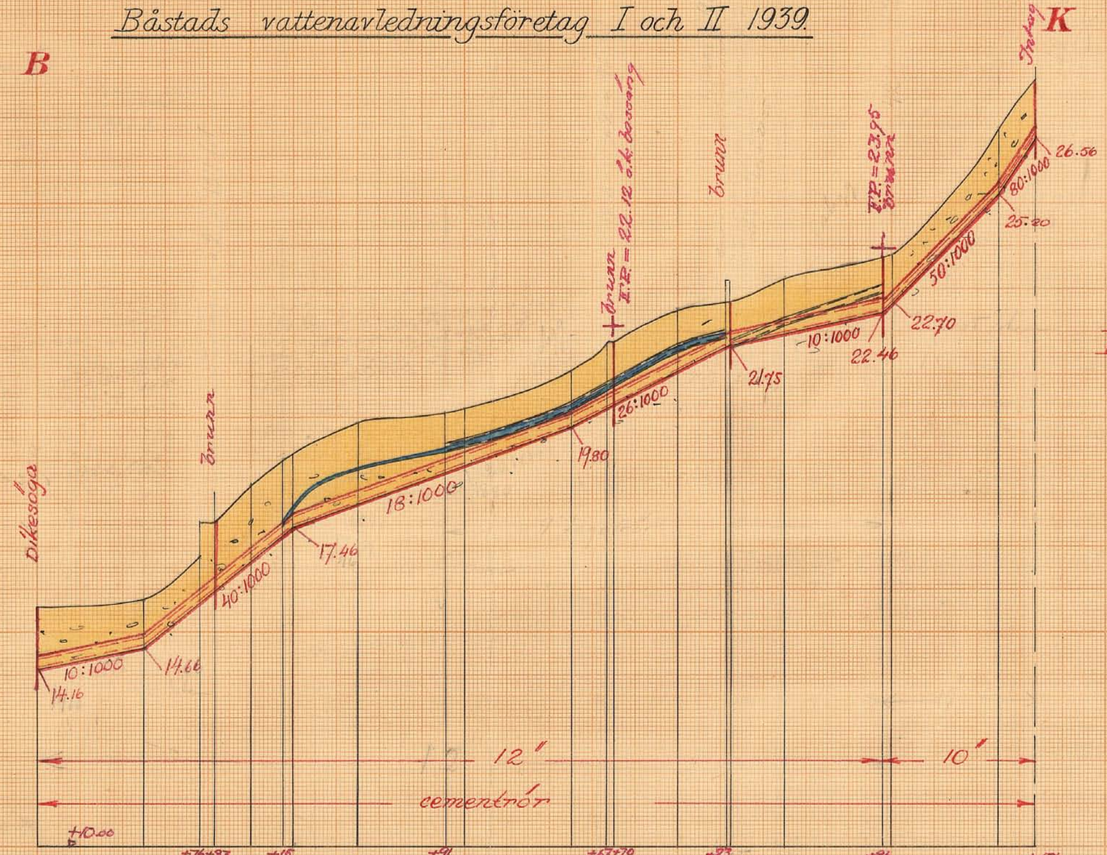

Förslag till intagningsbrunnar

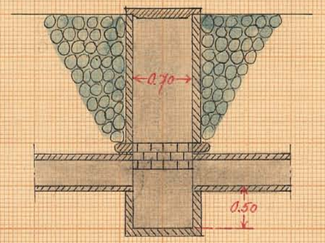

Skala 1:50

Förslag till dikesöga vid punkt B.

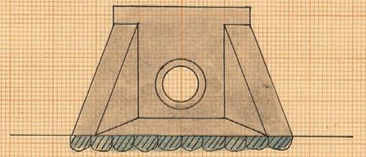

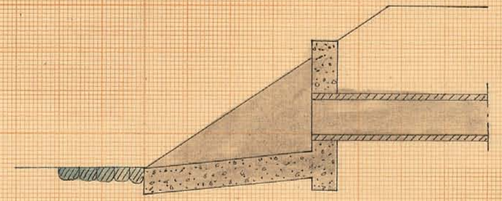

KTH.Nr 004
L 16:1004 4
Nr 1103 Kristianstad 12 pch

36 +16 — +20

Båstads vattenavledningsföretag I och II 1939

Blad 5.

Plan av utskav vid 36 +16 – +20

1:100

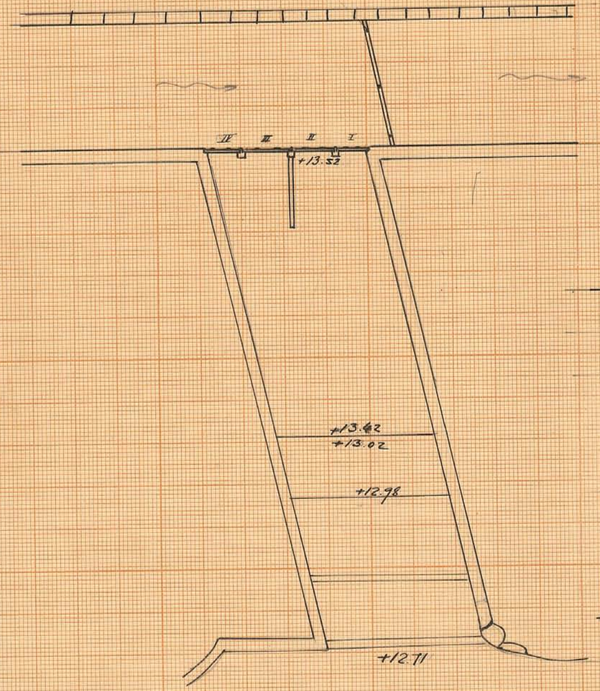

Detaljplan

1:10

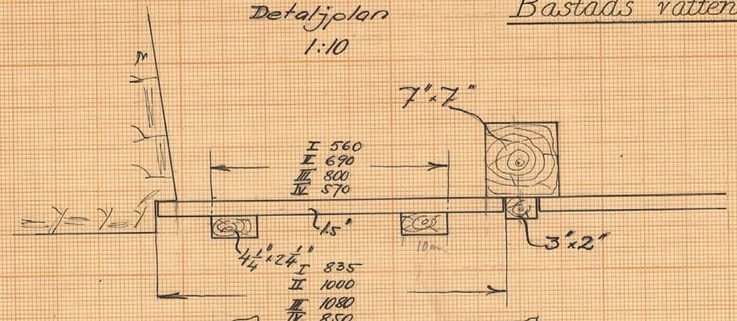

Luckor

1:10

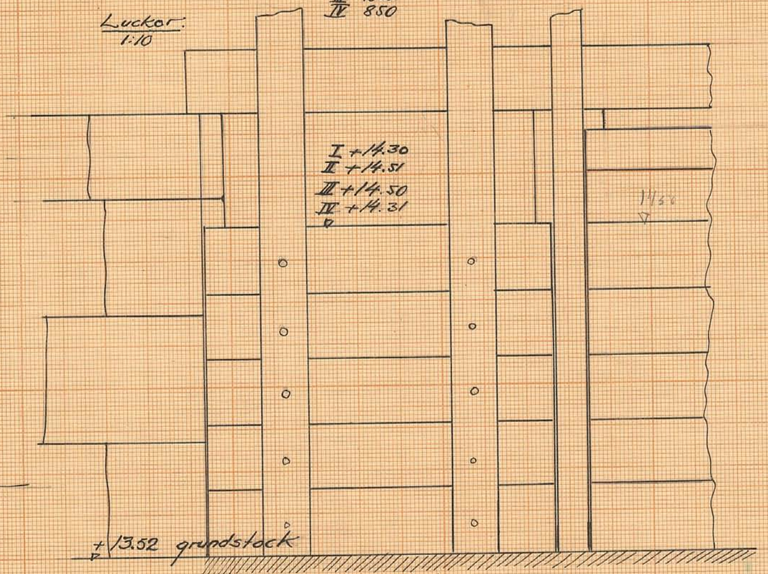

Förslag till intagningsbassäng i punkt K.

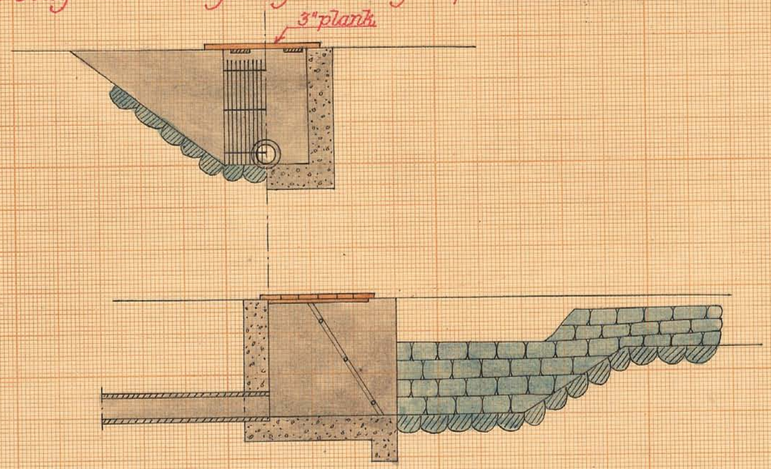

Skala 1:50

ARN. Nr 005

L 16-1004

Kristianstad 12 pitr

Båstad

Båstads vattenavledningsföretag I och II 1939

Blad 6

Förslag till broar i pkt. 6+3-7 samt 7+42-46

Skala = 1:50

Elevation

Sektion.

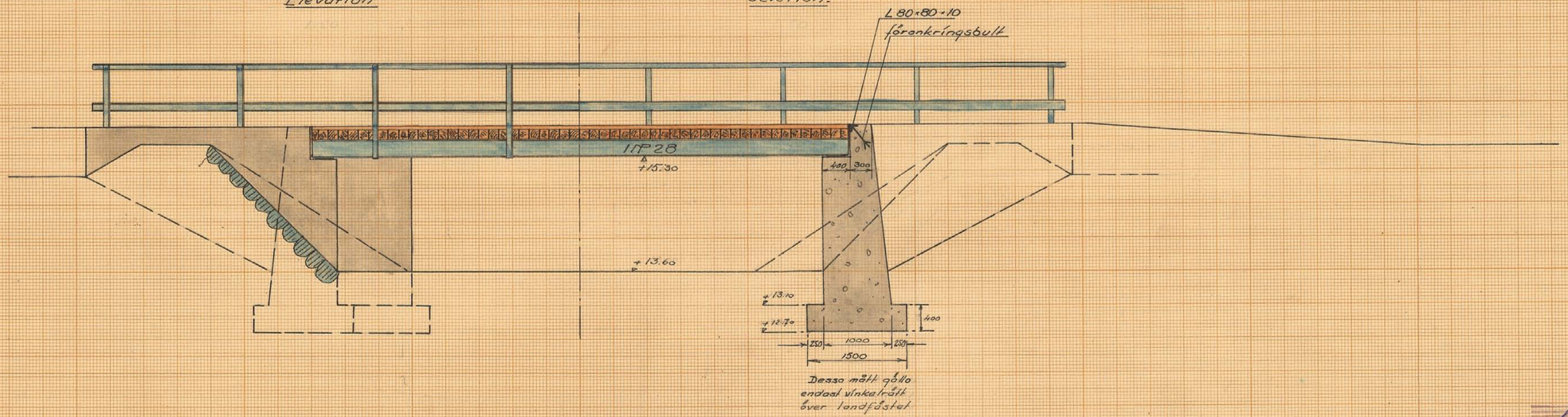

MIN.Nr 006

L 16-1004 6

Ax 1103 kristianstad 12 pth

Bäddn.)

Båstads vattenavledningsföretag I och II 1939

Blad 7.

Plan.
1:50

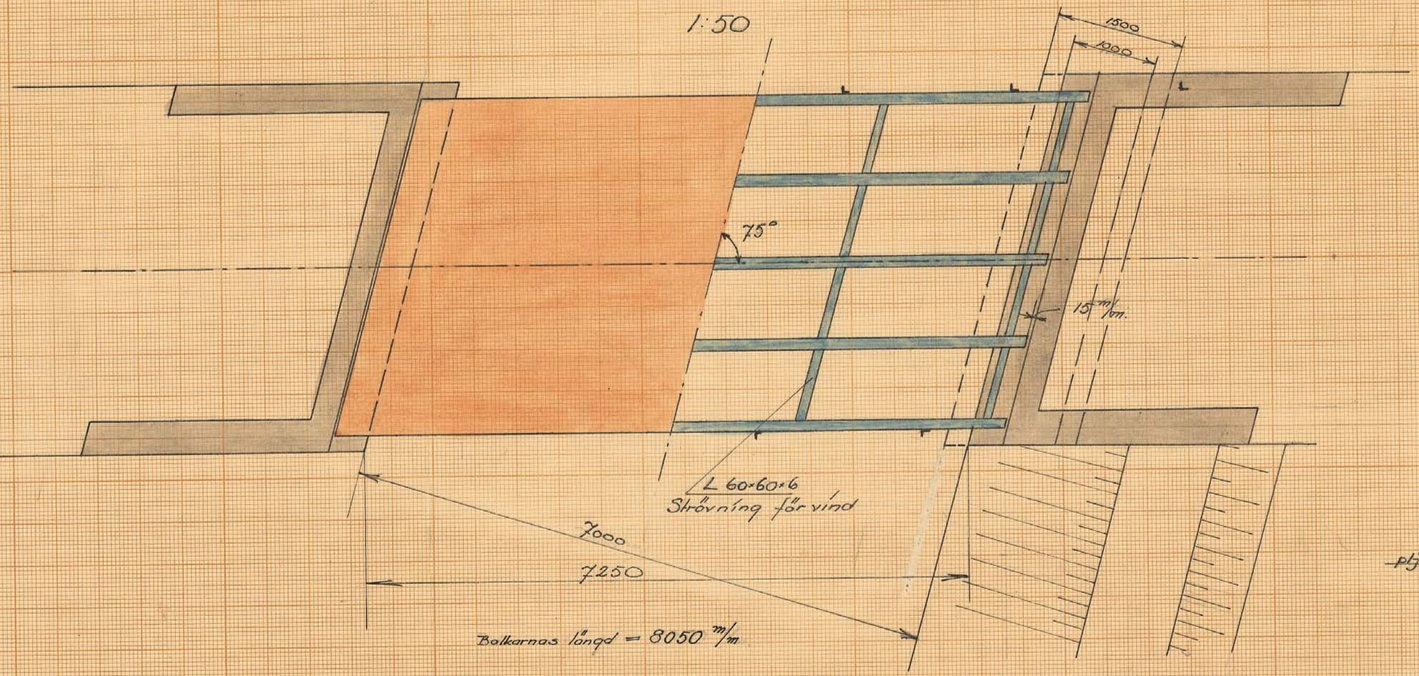

Tvärsektion
1:50

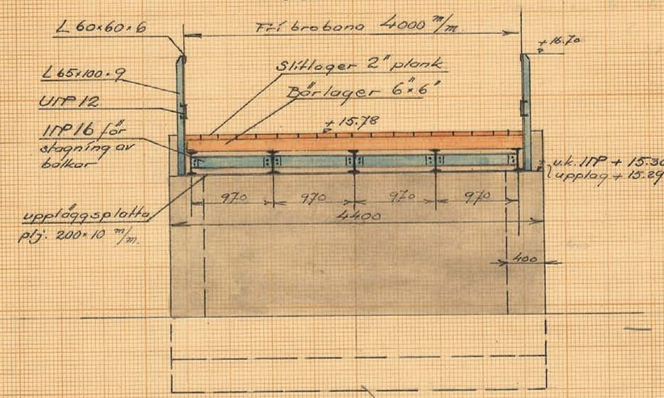

Detalj av balkarnas stagning och upplägning
1:20

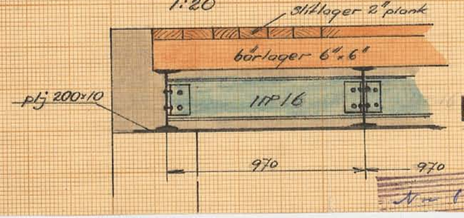

Detalj av broräckets fästande
1:10

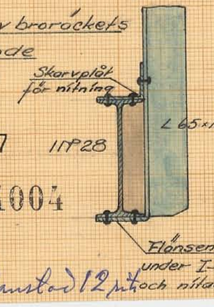

NTN.Nr 007 I NP 28

L 16×1004

7

Nr 1103 Kristianstad 12 pt och nitlas

Båstads vattenavledningsföretag I och II 1939

Blad 8.

Förslag till Skibord mellan p. 4+44 – 4+52

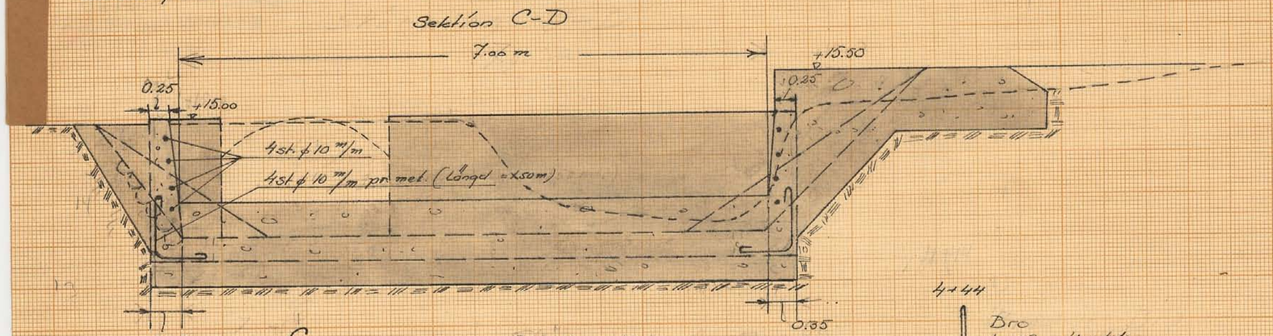



Skala = 1:50

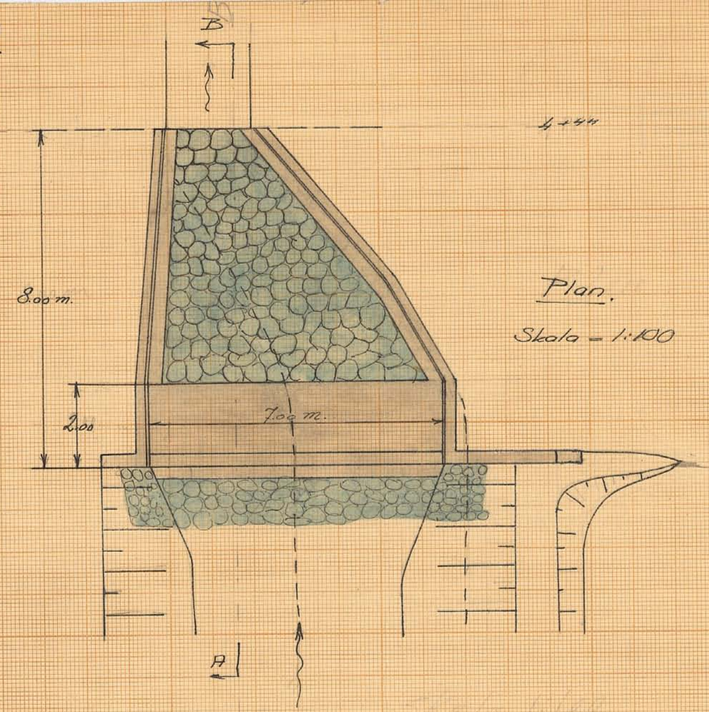

Plan.

Skala = 1:100

NTN. Nr 008

L 16-1004 8.

Nr 1103 Kristianstad 12 pitn

Båstads vattenavledningsföretag

I och II 1939

Blad 9

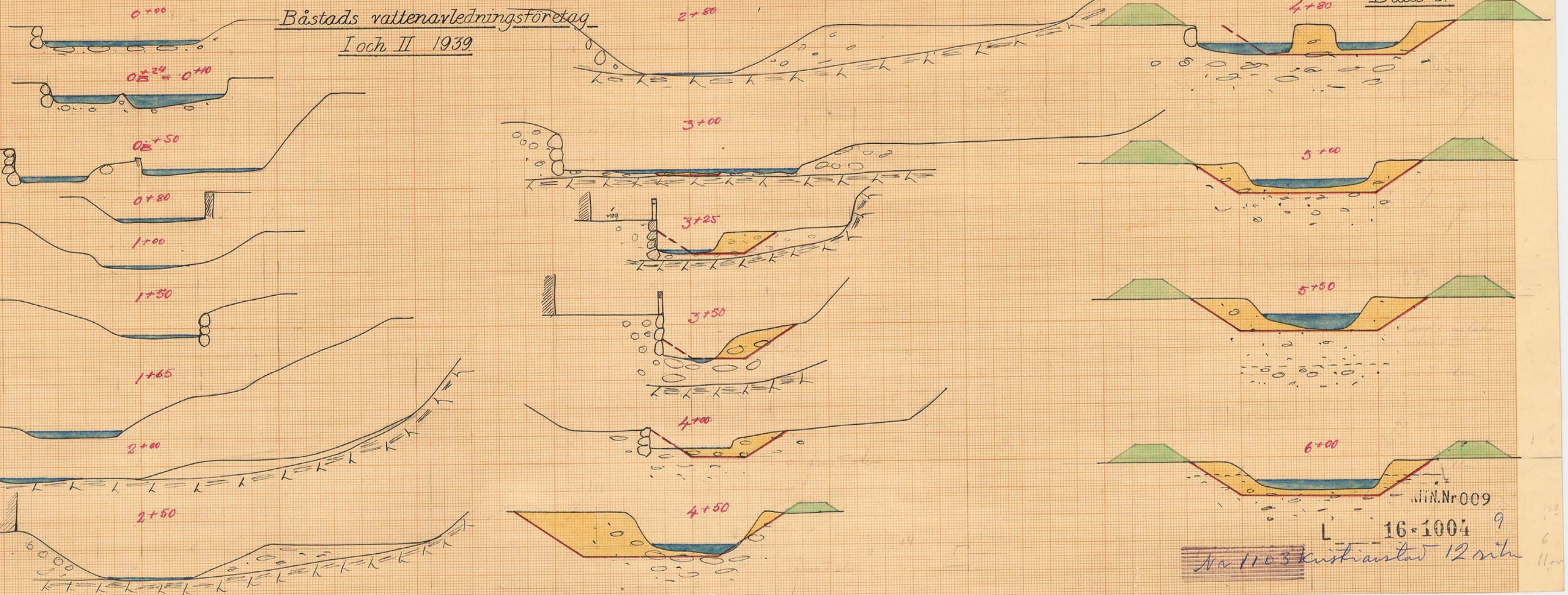

MIN.Nr 009

L 16-1004 9

Nr 1103 kustkartor 12 sth

Båstads vattenavledningsföretag I och II 1939

Blad 10.



JTN.Nr 010

L 16*1004

Aa 103 Kristianstad 12 rute

Båstads vattenavledningsföretag I och II 1939

Blad II.

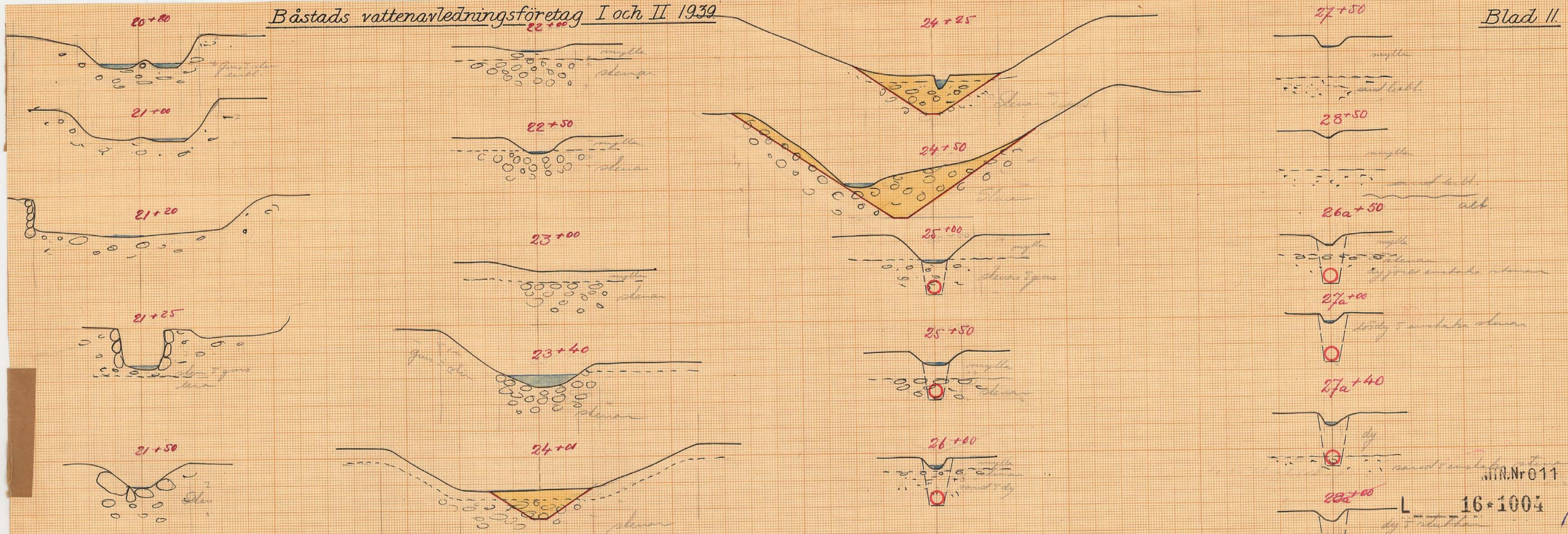

JTN.Nr 011

L 16-1004 II

Ta 1103 Kristianstad 12 pth

Båstads vattenavledningsföretag I och II 1939

Blad 12.

0+46–58 landsvägsbro uppströmssedan

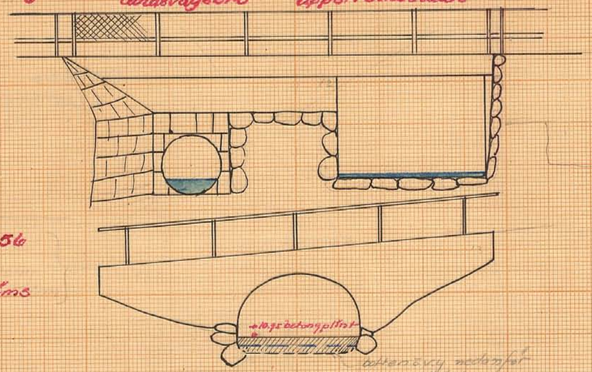

1+33–56 uppströms

1+79–88 nedströms

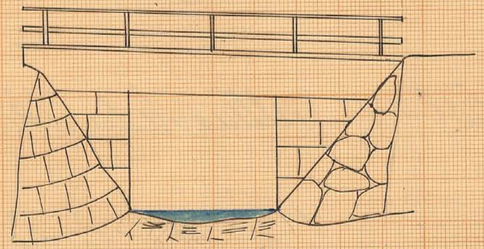

4+39–44 nedströms

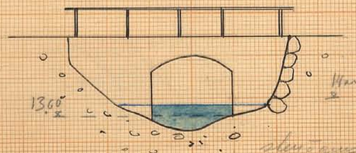

4+44 uppströms

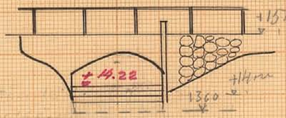

6+03–07 uppströms

7+42–45 uppströms

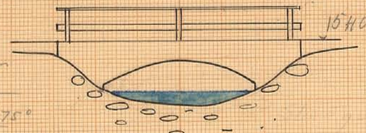

anslagen 1917–1918 mot mankalgrus

14+38–43 sättnedströms

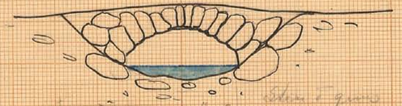

18+59–63 nedströms

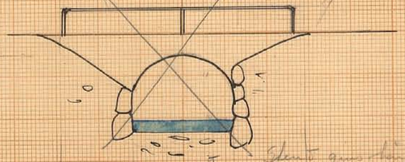

28+17–26 uppströms

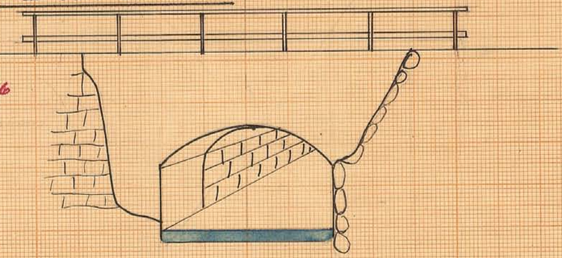

gjutbro 38+55–69 nedströms

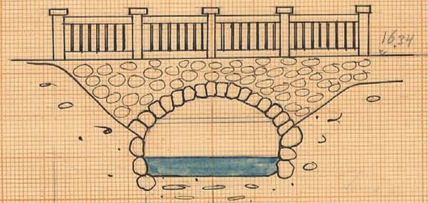

48+40–45 nedströms

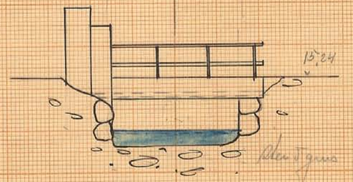

21+32–39

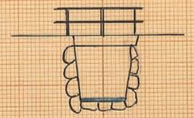

24+58–67

förslag till bro finnes förut

Plan av turbinintag

1:100

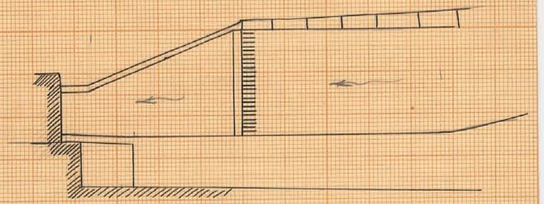

NTN.Nr 012

L 16*1004 12

Nr 1103 Kristianstad 12 pitr

E 7221
2796
DIARIE N:r
K. LANTBRUKSSTYRELSEN
3 FEB. 1943

L 16-1004

Kungl Lantbruksstyrelsens
Kulturtekniska byrås arkiv

Originalhandlingar

Inskr. i vattenb.
d. 2/2 1942
nr 30.

rörande

N.O 96/97

Båstads

vattenavledningsföretag I och II

Wrist

1939.

16 * 1004

OBS! Akten innehåller 16 stämplade kartor, varav 12 originalkartor och 4 kopior.

Nederbördsområde n:o 96/97

ORIGINALHANDLINGAR

rörande

avloppsdiken från vattenskadad mark till Båstads stadsfläck n:r 1 i Båstads socken av Kristianstads län; upprättade vid syneförrättning enligt vattenlagen år 1939

av

Statens lantbruksingenjör.

Handlingarna innehålla förutom titelblad etthundrafemton (115) skrivna och paginerade sidor samt åtföljas av plan-profil- och sektionsritningar i 12 blad.

Protokoll, hållet vid syneförrättning enligt vattenlagen angående nygrävning av Örebäcken m.m. för torrläggning av mark till Båstad n:r 1 av Båstads socken av Kristianstads län.

År 1938 den 26 oktober inställde sig undertecknad statens lantbruksingenjör i Båstads kommunalrum för att på grund av länsstyrelsens förordnande verkställa syneförrättning enligt vattenlagen angående nygrävning av Örebäcken m.m. för torrläggning av mark till Båstad n:r 1 i Båstads socken av Kristianstads län. Efter kungörelse, som upplästs i Båstads kyrka söndagen den 9 okt. 1938 och varit införd i Engelholms tidning samt efter kallelser, som tillställts kända sakägare i öppna brev genom postverket hade följande sakägare infunnit sig:

Fru Antonia Johansson, Båstad, genom Sture Johansson, enl. fullmakt bil.1.

August Johansson, Båstad, genom Philip Hjort enl. fullmakt bil. 2.

Nils A. Pålsson, Oleborg

Anton E. Pålsson, "

Anna Pålsson, " genom Anton Pålsson enl. fullmakt bil.3.

Petter Magnus Svensson, Båstad.

Karl Johansson, Mariedal

August Hansson, Båstad

Frk. Teresia Kreku, Båstad, genom Philip Hjort, enl. fullmakt bil.4.

Fröken Effie Nilsson, Båstad

E. Strandkvist, "

Ingenjör Hakon Pettersson, Båstad, själv samt biträdd av landsfiskalen Ragnar Lilienberg, Båstad.

A.B. Hallandsåsens driverier representerat av ingenjör Hakon Petersson, biträdd av landsfiskalen Ragnar Liljenberg.

Kommunalfullmäktige i Båstads köping genom särskild utsedd kommitté bestående av G.W. Brandquist, Oskar Hjort och C.P. Johansson, samtliga närvarande och biträdda av juris dr. Karl Hillgård, Halmstad, (bil.5), juris kand. Nils Wiebe, Ängelholm, såsom biträde åt Oskar Hjort och Philip Hjort.

Kommunalnämnden i Båstad genom Philip Hjort, B.O. Henriksson och Henry Petersson, enl. protokollsutdrag bil.6.

Sigfrid Svensson, Båstad

Hugo Nihlén, "

Fröken Judith Selander, Båstad

Erik Andrell, "

Martin Johansson, "

Karl Berg, Malmö, genom Bernhard Berg, Båstad, enl. fullmakt bil.7.

Karl Francks sterbhus, Stockholm, genom civilingenjören Hakon Pet-tersson, biträdd av landsfiskalen Ragnar Lilienberg, enl. fullmakt bil. 8 och 9.

Fru E. Hernlund, Båstad

Isak Johansson, "

G.W. Brnadqvist, " för egen del, biträdd av Jur Dr. Karl Hillgård, Halmstad.

Carl Jönsson, Båstad

Edvard Ström, "

Fröken Helga Nilsson,"

Alfred Jönsson, Båstad, genom Henry Petersson i Malen enl. fullmakt bil.10.

Sture Nilsson, Båstad

J.E. Persson, "

Firma Axel Hjelm, Malen, genom Karl Larsson, Båstad, enl. fullmakt bil.11.

Elof Jönsson, Båstad

Fru Sofia Nilsson, " genom Henry Pettersson, Malen, enl. fullmakt bil.12.

K.V. Nilsson, Malen, genom Thor H. Nyberger enl. fullmakt bil 13.

Emil Jönsson, Båstad

Julius Anderssons sterbhus, Båstad, genom fru Elin Andersson

Allan Larsson, Båstad

Ida Maria Eliasson, Malen, genom Thor Nyberger enl. fullmakt bil. 14.

Augusta Andersson och Anna Pålsson, Båstad genom Alfred Eke-

lund i Malen enl. fullmakt bil.15.

Arvid Johansson, Båstad

Fröken Hilda A. Pettersson, Båstad

Ture Persson, "

Amanda Zackrisson, Malen, genom Ture Persson, enl. fullmakt bil.16.

Anton Andersson, Malen

Pauli Johansson, Båstad

Karl Nilsson, "

Knut Jönsson, "

Thor Nyberger, "

Anders Johansson, " genom Edv. Ström enl. fullmakt bil.17

Hakvin Hallberg, Nylad, genom Philip Hjort enl. fullmakt bil. 18.

Fru Augusta Ekelund, Malen, genom Alfred Ekelund enl. fullmakt bil.19.

M. Lundh, Malen, genom Philip Hjort i Malen enl. fullmakt bil.20.

C.A. Nilsson, Båstad

Oskar Angel, Malen, genom Oscar Hjort enl. fullmakt bil.21.

Johan Sjunnesson, Båstad, genom Philip Hjort enl. fullmakt bil.22.

Fru Maria Paulsson, Båstad, genom Oskar Hjort enl. fullmakt bil.23.

Bjäre och Södra Åsbo vägdistrikt genom dess ordf. Gustaf Svensson.

Uno Linderoth, Båstad

Såsom biträdande gode män: Alfred Johansson, Nylid och Paulus Svensson d.y., Småryd, vilka båda avlagt föreskriven ed.

§ 1.

Förrättningsmannen meddelade, att förrättningen grundade sig på tvenne förordnande, vilka, jämte ansökningarna därom upplästes (bil.24 och 25).

§ 2.

På därom framställd fråga yppades ej någon jävsanmärkning mot synemännen.

§ 3.

Till förrättningsmannen hade inkommit skrivelse enligt vilken A.B. Hallandsåsens Driverier, Carl A. Johansson, Isak Johansson, Teresia Kreku, P.M. Svensson, Effie Nilsson och Edla Rockström den senare genom Judith Selander, förenade sig med sökandena. Denna föreningshandling (bil.26) som upplästes, vidhölls av alla med undantag av Teresia Kreku och P.M. Svensson, som förklarade sig vilja återtaga sin anmälan, vilket allt styrkes av synemännen genom anteckning å akten i fråga.

§ 4.

Sökandena yrkade vidtagandet av sådana åtgärder beträffande Örebäcken och andra för deras vattenskadade mark nödiga avlopps-

diken, att marken kunde torrläggas till lagenligt djup för åker samt att kostnaderna skulle fördelas enligt lag. I sammanhang härmed meddelade förrättningsmannen resultatet av hittills verkställda undersökningar samt upplyste, att man beträffande Örebäcken hade att välja mellan invallning eller delvis inlösen av det vattenverk, varav bäckens vattenstånd vore beroende.

§ 5.

Doktor Hillgård meddelade att Öremöllas rättigheter så vitt hittills kunnat utredas vore baserade på Kgl. Hovrättens dom den 18 juni 1858. Det föreföll emellertid, som om de stipulerade villkoren ej följts i det att dels tilloppsrännan till kvarnen vore bredare än 4 fot, dels själva bäckvattnet uppdämts samt att brobyggnad, verkställd av ägaren till möllan jämväl åstadkommit högre vattenstånd i bäcken. Doktor Hillgård yrkade därför, att vid förslagets upprättande hänsyn skulle tagas till kvarnanläggningens lagenliga beskaffenhet, ej till dess nuvarande tillstånd.

§ 6.

Philip Hjort meddelade, att bron över bäcken anlagts i sammanhang med av jordägare begärd rätning av bäcken över ägarnas till Öremölla mark. Denna rätning av bäcken, som var till nytta för ovanför liggande mark och som utfördes för c:a 15 år sedan medförde sänkning av bäckens vattenstånd vid inloppet till kvarnrännan varför lucka måste anbringas i broöppningen för att kvarnanläggningen ej skulle försämras.

§ 7.

Jur.Kand Nils Wiebe ansåg att Öremölla tillkommit i laga ordning och åberopade till stöd härför hovrättens ovannmända dom jämte konungens behallningshavandes resolution n:r 138 av den 3 sept. 1863. Vidare inlämnade Herr Wiebe följande P.M. (bil.27), vilken upplästes. Ägarna av Öremölla ville emellertid ej motsätta sig företagets utförande i den händelse sådana anordningar kunde vidtagas, att deras egendom därav ej toge skada.

§ 8.

Alfred Eklund meddelade, att hans uppdragsgivare förklarat sig villiga att gå med på en uppränsning av bäcken men ej på densammas kanalisering varigenom Öremöllas vattenverk skulle beröras.

§ 9.

Oscar Hjort yrkade befrielse från deltagningsskyldighet för de personer, som han representerade vid förrättningen, vilka därjämte yrkade, att någon minskning i vattentillgången vid deras fastigheter ej finge ske.

§ 10.

P.M. Svensson antog, att saken kunde ordnas enkelt nog och utan att skada Öremölla, att denna tillförsäkrades allt vatten, som flöt fram i bäcken vid medelvattenstånd och att överflödsvattnet genom bräddavlopp samt ny kanal norrut genom landsvägen avleddes utan skada för kring bäcken belägna marker.

§ 11.

Såsom ombud för A.B. Hallandsåsens Driverier framhöll landsfiskalen Liljenberg, att under förutsättning att statsbidrag kunde utverkas hade bolaget ej något att erinra emot den lösning, som förrättningsmannen i början av sammanträdet skisserat, nämligen medelst vallar utmed bäcken på behövliga ställen samt torrläggning genom täckta ledningar under bäcken och norrut genom landsvägar. Detta dock under förutsättning, att vallarna gjordes så effektiva, att full torrläggning av marken innanför dessa kunde verkställas. Bolaget vill helst att Öremölla lämnades orört.

§ 12.

Sigfrid Svensson ansåg att översvämmningarna blivit vanligare under senare år beroende möjligen på bristande underhåll och förut omtalade brobyggnader, ville förorda det av förrättningsmannen skisserade förslaget.

§ 13.

Kommunalnämndens närvarande ombud instämde med Sigfrid Svensson.

§ 14.

Philip Hjort inlämnade följande skrivelse beträffande fröken Krekus tomt och deltagningsskyldighet vilken skrivelse upplästes (bil.28).

§ 15.

Doktor Hillgård påpekade , att den omtalade rätningen av bäcken skett utan att tillstånd därtill lagligen sökts och erhållits.

Beträffande den skada som påstätts skulle uppstå beträffande vissa skönhetsvärden om bäcken nygrävdes så vore det möjligt att så kunde ske men värdet av den skada vore ringa gentemot olägenheten av översvämningarna.

§ 16.

August Hansson ansåg sig ej hava nytta av företaget och yrkade befrielse från kostnaderna. Häri instämde ägarna av Oleborg samt Sture Johansson, såsom ombud för ägaren till "Mor Lenas stuga", vars värde som kafélokal vore beroende av att bäcken fick bibehållas i sitt skick. Edvard Ström hade samma yrkande för sig och den fastighetsägare han representerade.

§ 17.

C.P. Johansson yrkade att vallarna överallt skulle göras tillräckligt starka så att klagomål ej efteråt skulle uppstå och genom dessas anläggande vattnet ytterligare skulle få benägenhet att svämma över.

§ 18.

August Johanssons ombud yrkade befrielse för Johanssons del att deltaga i kostnaderna.

§ 19.

Bröderna Hjort yrkade ersättning för sitt ombuds inställelse med femtio kronor samt med sjuttiofem kronor för utredning och advokatarvode.

§ 20.

Förrättningsmannen kungjorde att synemännen skulle vidtaga för ärendets vidare behandling nödiga undersökningar och värderingar samt att tiden och platsen för nästa sammanträde komme att kungöras genom annons införd i Ängelholms tidning.

§ 21.

Sökandena bestredo ersättningsskyldighet för ombuds inställelse och utredning m.m.

§ 22.

Då intet vidare förekom upplästes dagens protokoll och slöts sammanträdet.

Ort och tid som ovan.

Statens lantbruksingenjör.

Alfred Johannes Paulus Svensson

År 1939 den 7 juni.

Denna dag sammanträdde återförenämnda synemän i Båstads kommunalrum. Efter kungörelse, som varit införd i Engelholms tidning den 27 maj 1939 hade följande sakägare infunnit sig:

Philip Hjort, Malen för egen del och såsom ombud för August Johansson, M. Lundh, Johan Sjunnesson och Teresia Kreku.

Oskar Hjort, Malen, för egen del och såsom ombud för Oskar Angel och Maria Paulsson.

Hakon Petersson, Båstad, såsom ombud för A.B. Hallandsåsens driverier samt för Francks sterbhus, biträdd av landsfiskalen Ragnar Liljenberg.

G.W. Brandqvist, Båstad, biträdd av juris Dr. Karl Hillgård, Halmstad.

Johan Aug. Hansson, Båstad.

Karl Anton Johansson, "

Hugo Nihlén, "

Judith Selander, "

Martin Johansson, Malen

Anton E. Pålsson, Oleborg, för egen del och såsom ombud för Algot Pålsson och Anna Linnéa Pålsson enl. fullmakt bil.29.

§ 22.

Förrättningsmannen redogjorde för det upprättade förslaget till dikning m.m. för uppnående av det av sökandena avsedda än-

damål.

§ 23.

Doktor Hillgård framhöll, Bröderna Hjorts kvarn enligt föreliggande hovrättsdom ägde intaga vatten från Örebäcken genom en 4 fot bred kanal, ej genom en 4 alnar bred, såsom nu sker. Kvarnen borde alltså rätteligen ej få disponera mera än 1/5 av det i Örebäcken framrinnande vattnet. Denna omständighet vore avgörande för vattenverkets värde med tanke på dess eventuella inlösen och borde därför tagas i betraktande innan planen för torrläggningsarbetet utarbetades. Vidare ansåg Herr Hillgård att i den händelse torrläggning skulle ske genom invallning av bäcken och de andra åtgärder, som förrättningsmannen föreslaget, vattenverket otvivelaktigt komme att ernå en båtnad för vilken dess ägare borde göras betalningsskyldig.

§ 24.

Philip Hjort sade sig såsom representant för samhället, dess kommunalnämnd, dess kommunalfullmäktige och dess idrottsplats godkänna det av förrättningsmannen upprättade förslaget. Han oppenerade sig mot de uttalanden angående vattenverket, som gjorts av Dr. Hillgård samt att Dr. Hillgård äger rätt att tala å samhällets vägnar.

§ 25.

G.W. Brandqvist instämde med Dr. Hillgård, som vore ombud för den för torrläggningsfrågan valda kommitté, vars ordförande Brnadqvist vore.

§ 26.

Landsfiskalen Liljenberg anförde till protokollet:"Enligt det föreliggande förslaget komma kostnaderna för företaget att påföras enbart ägarna till de marker, som av företaget ernå båtnad. De största av dessa intressenter äro A.B. Hallandsåsens driverier och Båstads kommun och man får väl utgå ifrån, att driverierna bli hårdast belastade genom att få bidraga med de förhållandevis största kostnaderna utan att därigenom få den största nyttan av företaget. Rent principiellt har därför A.B. Hallandsåsens driverier förklarat sig vilja instämma i Dr. Hillgårds anförande. Dessutom anser driverierna det vara rättvist, att kvarnen får betala det projekterade dämmet."

§ 27.

Vattenverkets representanter, Herrarna Hjort, förklarade sig icke vilja bidraga till kostnaderna för dämmet i fråga, långt mindre bekosta det i sin helhet.

§ 28.

Förrättningsmannen kungjorde,att synemännen omedelbart skulle fortsätta ärendets utredning och att nytt sammanträde komme att hållas å samma lokal onsdagen den 28 innevarande juni månad kl. 1 e.m., till vilket sammanträde inga andra kallelser än detta meddelande komme att utgivas.

§ 29.

Då inga vidare förekom upplästes dagens protokoll och

slöts sammanträdet.

Ort och tid som ovan.

Sekreterare

Statens lantbruksingenjör.

Paulus Svensson Alfred Johansson

År 1939 den 28 juni.

Till sammanträdet denna dag hade förutom synemännen infunnit sig:

Philip Hjort, Båstad.

Oskar Hjort, "

Pauli Johansson, "

A.B. Hallandsåsens driverier genom Hakon Petersson biträdd av landsfiskalen Ragnar Liljenberg.

Manfred Winfors, Båstad.

Hugo Nihlén, "

Carl Fruncks sterbhus genom Hakon Petersson.

Båstads köping genom B.O. Henriksson och Ph.Hjort enligt fullmakt (bil. 30).

E.Strandkvist, Båstad.

Johan Aug. Hansson, Båstad.

Karl Johansson, "

§ 30.

Förrättningsmannen uppläste hävdeförteckning, ägobeskrivning och värderingslängd i sammandrag (bil. 31), jordersättningslängd (bil.32) kostnadsberäkning (bil.33) och kostnadsfördelningslängd (bil.34) beträffande företag I samt kostnadsförslag (bil.35) och kostnadsfördelningslängd (bil.36) beträffande företag II.

§ 31.

Synemännen avgåvo sitt utlåtande (bil.37).

§ 32.

Synemännen uppdrogo jämlikt bestämmelserna i vattenlagens kap. 10:72 åt kommunalkassör Henry Pettersson i Båstad att i föreskriven ordning utfärda kallelser till sammanträde för styrelseval.

§ 33.

Det beslöts att till företaget hörande handlingar och ritningar skulle förvaras i kommunalkassör Petterssons bostad.

§ 34.

Räkning å förrättningskostnaderna bifogades protokollet som bil. 38.

§ 35.

Då intet vidare förekom förklarades förrättningen avslutad och upplästes dagens protokoll.

Ort och tid som ovan.

Statens Lantbruksingenjör.

Paulus Svensson Alfred Johansson

Bil 1.

Fullmakt för min son Sture Johansson att vid sammanträde i Bästads Kommunalnämnd den 26 oktober 1938 till vilket jag är kallad, föra min talan och utöva min rösträtt, hållande jag för gilligt allt vad detta mitt ombud lagligen gör och låter.

Bästad den 26 Oktober 1938

Bertonia Johansson
(innehavare av fastigheten Borrad 66)
Bästads stadsfläck 1597

(Bevittnas)
Edwin Nilsson.

Sture Johansson

Bästad

Källna

Bil 2.

F U L L M A K T för innehavaren härav eller order att vid sammanträde som hålles i Båstads kommunalrum onsdagen den 26 oktober 1938 för att behandla frågan om torrläggning av mark till Båstad nr 1, min rätt bevaka, talan föra och rösträtt utöva, godkännande jag ombudets lagliga åtgärd.

Nyled pr Båstad den 25 oktober 1938

August Jakobsson

Bevittnas:

Gustav Björn Oscar Hjorth

Kri J.

Fullmakt

för lantbrukaren Anton Pålsson att föra min talan och bevaka min rätt vid sammanträde angående torrläggning av mark till Bästad n:r 1; godkännande jag, vad ombudet i denna sak å mina vägnar lagligen gör och låter.

Alleborg den 26 oktober 1938.

Anna Pålsson

Anna L. Pålssons egenhändiga namnteckning bevittnas av:

Ivar Jönsson
Nyled

Sture Johansson
Hällna

Bi 4

F U L L M A K T för Philip Hjorth i Båstad att vid sammanträde som hålles i Båstads kommunalrum onsdagen den 26 oktober 1938 för att behandla frågan om torrläggning av mark till Båstad nr 1, min talan föra och min rösträtt utöva, godkännande jag ombudets lagliga åtgärder.

Båstad den 21 oktober 1938

F. Hjorth.

Bevittnas:

Alb. Adelborg.

Edit Hynne.

Bi 5

Utdrag av

"Protokoll fört vid sammanträde med kommunalfullmäktige i Båstads köping måndagen den 27 september 1937.

Frånvarande med godkänt förbinder voro herrar C.Kruse och Axel Ysberg.

§ 1.

Kallelsen till sammanträdet godkändes.

Till att justera dagens protokoll valdes herrar Rudolf Bengtsson och Alex Werner.

-,-,-,

Vi 6.

Båstads Köping

Kom. fullm. ordf. Joh. Sahlström
Tel. 237 kl. 12-1, 5-6 em.
Adress: Malen.

Kom. nämnds ordf. Walfrid Nyh
Tel. 258.
Adress: Båstad.

Kom. kassör Henry Peterson
Tel. 59.
Adress: Malen.
Expedition i Båstadsgården,
tel. 31, onsd. o. lörd. kl. 1-3 em.

Postgirokonto nr 110210.

Utdrag av

"Protokoll vid kommunalnämnden i Båstads köping sammanträde tisdagen den 18 oktober 1938.

Närvarande äro herrar Eric Carlsson, Oscar Carlsson, Philip Hjorth, B.O.Henriksson, Adolf Granath, ordinarie ledamöter, Bernhard Berg, Kuno Jönsson och Alex Werner, suppleanter, samt undertecknad vice ordförande.

§ 1.

Till att justera detta protokoll valdes herrar Eric Carlsson och Oscar Carlsson.

-,-,-,

Vbil 7.

F u l l m a k t

för trädgårdsmästaren Bernhard Berg, Dala Båstad att vid sammanträde i Båstad den 26 okt. 1938 av synemännen för Örebäckens reglering min talan föra och min rösträtt utöva.

Båstad den 26/10 1938.

K. Berg

Bevittnas:

Axel Johansson

Albert Nilsson

Rättegångsfullmakt.

Vrs 8

24.

Fullmakt för juris kandidaten Carl Olof Frunck

eller den, han i sitt ställe vid ett eller flera tillfällen förordnar, att vid över- och underdomstolar, exekutionssäten och övriga myndigheter i Sverige anhängiggöra, utföra och bevaka vår *talan* rörande torrläggning av mark till Båstad nr 1.

att jämväl utom domstol vid alla de tillfällen, då vår *rätt härutinnan kan vara ifråga, densamma iakttaga och bevaka; att uppbära och kvittera alla* oss *uti ifrågavarande sak tillkommande medel och handlingar samt att antaga eller förkasta förlikning eller ackord; hållande* vi *för gillt vad ombudet å våra vägnar lagligen gör och låter.*

Stockholm den 16 mars 1938

~~Aktiebolaget~~
såsom god man för
Carl Gustaf Frunck

Eva Frunck
Carl-G. Frunck
Anne Marget Frunck

Bevittnas:

Lindeman

Ekwall

Nr 101. Hasse W. Tullbergs Blankettförlag, Essette, Sthlm. — Z. B.

CARL FRUNCK
RIDDAREGATAN 12
Telefon 603020

Kei 9.

FULLMAKT

för Civilingenjören Erik Hakon- Pettersson eller den han i sitt ställe förordnar, att utföra och bevaka tålan för Direktör Carl Fruncks dödsbo i ärende angående torrläggning av mark till Båstad nr 1. Ombudets laga åtgärder godkännas.

Stockholm den 14 oktober 1938

Frunck

Bil 10.

FULLMAKT

för kommunalkassören Henry Peterson i Malen att vid sammanträde den 26 oktober 1938 inför av länsstyrelsen i Kristianstads län förordnad förrättningsman att verkställa syn enligt vattenlagen för Örebäckens uppmuddring och reglering min talan föra och min rösträtt utöva.

Ombudets laga åtgärder godkännas.

Båstad den 20 oktober 1938.

Alfred Jönsson.

Bevittnas:

Albina Rosengren G. R. Rosengren.

Bil 11.

Fullmakt.

Härmed bemyndigas Herr Karl Larsson från Båstad Nr: 44. att vid sammanträdet, den 26 okt: 1938 kl 11 f.m. i Båstads kommunalrum, föra min talan och rösträtt.

Båstad den 25/10 1938

Firma Axel L. Hjelm

Fridtjuv Hjelm

Bevittnas av.

J. B. Hofmann

Jöns Olsen

Bil 12.

FULLMAKT

för kommunalkassören Henry Peterson i Malen att vid sammanträde den 26 oktober 1938 inför av länsstyrelsen i Kristianstads län förordnad förrättningsman att verkställa syn enligt vattenlagen för Örebäckens uppmuddring och reglering min talan föra och min rösträtt utöva.

Ombudets laga åtgärder godkännas.

Båstad den 20 oktober 1938.

Sofia Nilsson.

Bevittnas:

Margit Jönsson Inna-Lisa Granath

Bil 13.

Fullmakt

Härmed befullmäktiga jag Thor H. Nyberg att bilda sammanslutning enligt lagen den 26 okt 1938 angående ekonomiska föreningar och att utföra min rätt och talan vid sagda förrättning.

Helsingfors den 21/10 1938

K. W. Nilsson

Närvittnas

J. V. Hofsaas

Alfr. Nelson

Bil 14.

Fullmakt.

Härmed befullmäktigas Herr Thor Nyberger, Malmö att vid det sammanträde å Bästads kommunalrum d. 26 okt. 1938, varvid Statens Lantbruksingenjör Hr L. Holmström Kristianstad utsänt kallelse, föra min talan och utöva mig tillkommande rösträtt.

Malmö d. 25 okt. 1938
Ida Maria Eliasson

Bevittnas:

Hulda Persson. Joel Lundblad

Bil N:

FULLMAKT

för fabrikören Alfred Ekelund i Malen att vid sammanträde den 26 oktober 1938 inför av länsstyrelsen i Kristianstads län förordnad förrättningsman att verkställa syn enligt vattenlagen för Örebäckens uppmuddring och reglering vår talan föra och vår rösträtt utöva.

Ombudets laga åtgärder godkännas.

Båstad den 26 oktober 1938.

August Andersson Anna Pålsson.

Bevittnas:

Anna Alexandersson Axel Johansson.

Fullmaktsgivarna äro ägare till 3/512 sdprt Båstad n:r 8 (Båstads stadsfläck 1^{1102}) i kvarteret n:r 32 av Båstads köping.

Nr 12.

Fullmakt för innehavaren härav eller eder att vid det sammanträde som den 26 oktober 1938 hålles i Båstads kommunalrum för behandling av väckt förslag om torrläggning av mark till Båstad nr 1, min talan föra och min rätt bevaka och rätträtt utöva.

Båstad den 11 oktober 1938

Anders Johansson

Berättas:

Lars Larsson Hilma Johansson

Jan. Sören

Vbi 18

F U L L M A K T för innehavaren härav eller order att vid sammanträde som hålles i Båstads kommunalrum onsdagen den 26 oktober 1938 för att behandla frågan om torrläggning av mark till Båstad nr 1, min rätt bevaka, talan föra och rösträtt utöva, godkännande jag ombudets lagliga åtgärd.

Nyled pr Båstad den 25 oktober 1938

Alb. Aballberg.

Bevittnas:

Edit Hyrée

Ester Palm

Maja Hjort

Bil 9.

F U L L M A K T

för min man fabrikören Alfred Ekelund i Malen att vid sammanträde den 26 oktober 1938 inför av länsstyrelsen i Kristianstads län förordnad förrättningsman att verkställa syn enligt vattenlagen för Örebäckens uppmuddring och reglering min talan föra och min rösträtt utöva.

Ombudets laga åtgärder godkännas.

Augusta Ekelund

Bevittnas:

Karl Bergtsson Anton Johansson.

Hi 20

F U L L M A K T för Philip Hjorth i Malen att vid sammanträde som hålles i Båstads kommunalrum onsdagen den 26 oktober 1938 för för att behandla frågan om torrläggning av mark till Båstad nr 1, min rätt bevaka, min talan föra och rösträtt utöva, godkännande jag ombudets lagliga åtgärd.

Malen den 26 oktober 1938

Ph Hjorth

Bevittnas:

Edit Nyrell. Ester Palm

Hi 21.

Fullmakt för herr Oscar Hjorth i Malen att vid sammanträde som hålles i Båstads kommunalrum onsdagen den 26 oktober 1938 för att besluta om torrläggning av mark till Båstad nr 1 min talan föra och min rösträtt utöva, godkännande jag ombudets lagliga åtgärd.

Malen den 10 oktober 1938

Oscar Hjorth

Bevittnas

A. Paulsson Anna Larsson.

Hi 22

FULLMAKT för Philip Hjorth i Båstad att vid sammanträde som hålles i Båstads kommunalrum onsdagen den 26 oktober 1938 för att behandla frågan om torrläggning av mark till Båstad nr 1, min talan föra och min rösträtt utöva, godkännande jag ombudets lagliga åtgärder.

Båstad den 21 oktober 1938

Johan Gjunneson

Bevittnas:

John Nilsson

Margaretha Paulsson.

Bås. 23

Fullmakt för innehavaren härav eller order att vid det sammanträde som den 26 oktober 1938 hålles i Båstads kommunalrum för behandling av väckt förslag om torrläggning av mark till Båstad nr 1, min talan föra och min rätt bevaka och rösträtt utöva.

Båstad den 11 oktober 1938

Maria Paulsson

Bevittnas:

John B. Nilsson

Margaretha Paulsson

Oscar Björk

Bi 24.

KONGL. MAJ:TS BEFALLNINGSHAFWANDE I CHRISTIANSTADS LÄN

R E S O L U T I O N.

Jämlikt 10 kap. 33 § vattenlagen förordnar länsstyrelsen statens lantbruksingeniör Lennart Holmström att i enlighet med föreskrifterna i ovan åberopade lag, därest laga hinder ej möter, verkställa den uti bilagda ansökan påkallade förrättning; skolande sökandena tillställa förrättningsmannen detta förordnande.

Kristianstad i landskansliet den 16 september 1937.

På länsstyrelsens vägnar:

Stämpel fem kronor.

Sökandena.

1294.

Ej komm.

Kgl. Cir. 1294.

Nr 63/Ekdm. Ank. den
16. SEP. 1937
TILL LANDSKANSLIET
I KRISTIANSTADS LÄN

Till Länsstyrelsen i Kristianstads län.

Härmed anhåller undertecknad om förordnande att utarrendera lantbruksenheten å Verkstorps hemmansdel Vallarna. Den avsedda utarrenderingen i Örkelljunga är föranledd av undertecknads tillträde av Bästads köping för skoda genom kommunen företagets utarrendering samt de av länsstyrelsen förordnade förmyndarna för dödsboet efter avlidne hemmansägaren Verkstorps förmånsrättsutredning kunna uppgöras. Malen pr Bästad i sept. 1937.

Wilhelm Svensson Ingvar Ståhlberg

Bil 25.

R E S O L U T I O N.

Jämlikt 10 kapitlet 33 § vattenlagen förordnar länsstyrelsen statens lantbruksingeniör Lennart Holmström att i enlighet med föreskrifterna i ovan åberopade lag, därest laga hinder ej möter, verkställa den uti bilagda ansökan påkallade förrättning; skolande sökandena tillställa förrättningsmannen detta förordnande.

Kristianstad i landskansliet den 28 januari 1938.

På länsstyrelsens vägnar:

LANDSKANSLIET 7 FEB 1938

Stämpel fem.kronor.

106

Sökandena.

61/15

Ekdm. Ank. den
27. JAN. 1938
TILL LANDS...SLIET
I KRISTIANSTADS LÄN

Prot. A:n 106

Till länsstyrelsen i Kristianstads län.

Under åberopande av 10 kap. i vattenlagen den 28 juni 1918 och
./1 närslutna protokollsutdrag anhålles härmed vördsamt om förordnande för behörig person att verkställa förrättning, avseende utredning av frågan om vidtagande av åtgärder till förhindrande av Örebäckens översvämning uti Båstads köping.

Utredning om de fastigheter, företaget förmenas angå, ävensom dessas ägare eller nyttjanderättshavare, vilkas rätt kan vara av företaget beroende, torde lämpligen kunna vinnas vid sammanträde å platsen.

Båstad den ~~10 december 1937~~ 22 Januari 1938.

G.W. Brandquist — C.P. Johansson

För Båstads Köping på uppdrag av kommunalfullmäktige, medföljande protokollsutdrag

Dita för 1/12 del Södersjön d:o 18. K:o 1927 i Båstads Köping Kristianstads län som ägas av undertecknad.

G.W. Brandquist

Båstad Tel 141

Pröm

Utdrag ur:

Protokoll fört vid sammanträde med kommunalfullmäktige i Båstads köping måndagen den 17 januari 1938.

Samtliga ledamöter voro närvarande.

§ 1.

Kallelsen till sammanträdet godkändes.

Till att justera detta protokoll valdes hrr. Rudolf Bengtsson och Axel Ysberg.

Samtidigt tillkännagavs att protokollets justering äger rum i kommunalrummet lördagen den 22 januari 1938 kl. 17.

.....

§ 12.

Föredrogs en skriftlig framställning, från kommiterade för utredning angående vidtagande av åtgärder till förebyggande av Örebäckens översvämming, om anslag för bestridande av utredningskostnaden.

Kommunalnämnden hade tillstyrkt ett förslagsanslag av 100 kronor att utgå av tillgängliga medel.

På förslag av herr C.P.Johansson beslutade kommunalfullmäktige att bevilja ett förslagsanslag av 200 kronor att utgå av tillgängliga medel.

.....

Som ovan

Elfin Karlsson

Justeras:

Axel Ysberg Rudolf Bengtsson

Protokollets justering tillkännagivet i Båstads kyrka söndagen den 23 januari 1938 Intygar:

Sture Hallonsten

Rätt utdraget intygar:

Elfin Karlsson

Avskrift

Protokoll

Fört vid andra sammanträdet med kommittén vald av kommunalfullmäktige i Bålad den 27 Sept 1937 för utredning till förhindrande av Örebackens översvämning sammanträdet den 22 Dec 1937 i förut bestämd plats

§ 5 Närvarande: Ekl Brandqvist, Oscar Hjarth, C P Johansson

§ 6 Ordföranden Ekl Brandqvist hade anträffat ansökan bilaga A.

§ 7 Hr Oscar Hjarth yrkade att ärenden ansökan insändes till Länsstyrelsen vädja till Bålads kommunalfullmäktige att bevilja om medel till kostnadernes bestridande

§ 8 Beslutades att inga till kommunalfullmäktige med denna ansökan och uppdrag åt Ekl Brandqvist att ombesörja denna ansökan ärendet för behandling Vidare förekom ej

Justeras

C P Johansson Ekl Brandqvist Oscar Hjarth

Protokoll

Fört vid sammanträde med kommittén vald av kommunalfullmäktige i Bålad den 27 Sept 1937 för utredning till förhindrande av Örebäckens översvämning sammanträdet d 23 Jan 1938 å förut bestämd plats

§ 9. Närvarande voro C.P. Johansson. Oscar Hjart. Ekl Brandqvist

§ 10 Väcktes förslag att redan Bålads kommunalfullmäktige vid deras sammanträde den 17 jan 1938 lagit del av ansökan till Länsstyrelsen. De enhälligt beviljade ett förslagsanslag av två 200 hundra kronor, att utgå ur tillfälliga medel för bestridande av kostnaderna, att kommittérade underteckna och insända ansökan till Länsstyrelsen för att förhindra ytterligare dröjsmål då stor skada sker vid varje översvämning senast den 17de dennes, att undersökningen komme till stånd före att vägstyrelsen omlägger Byggdevägbron där invanbelt vattnet kommer att avledas

§ 11 I förslaget instämde C.P. Johansson och Ekl Brandqvist Hr Oscar Hjart Reserverade sig på grund av de två sista punkterna i förslaget och nekade underteckna, uttägnade sig från sammanträdet.

§ 12 Beslutades att Ordföranden Ekl Brandqvist skulle ombesörja insändandet av ansökan till Länsstyrelsen i Kristianstad.

Vidare förekom ej

Justeras Ekl Brandqvist C. P. Johanson

Rätt avskrivet intygar

C. P Johanson O. Oscar

Utdrag av

"Protokoll fört vid sammanträde med kommunalfullmäktige i Båstads köping måndagen den 27 september 1937.

Frånvarande med godkänt förhinder voro herrar C.Kruse och Axel Ysberg.

§ 1.

Kallelsen till sammanträdet godkändes. Till att justera dagens protokoll valdes herrar Rudolf Bengtsson och Alex Werner.

-,-,-,

Nr 26

Föreningshandling

Härmed förena vi oss med M. Wiksfors och H. Niklin i deras den i sept. 1937, och S. W. Brandqvist m.fl. i deras den 22 jan. 1938 daterade ansökan om laga medgivande om Örebönhus m.fl. enligt Bilaga innan Bistånd sammanträde i och för tvångsgivning av nuvarande innehav. innan Bistånd köping

Bistånd den 11 april 1938

M. Hallandsåsens Diverse
Carl A. Johnson
Erik Gustafsson
E. Ekelund
E. Ekelund
P. M. Svensson
Effie Nilsson
Edla Rockström
Judith Selander
Amanda Zachrisson

Föreningens föreningshandling är upprättad vid Ägare förrättningsmöte vattenlagen den 26 oktober 1938 och vidhålles av alla, som undertecknat ovanstående handling för Örebro Verkis Krokek och P. M. Svensson, vilka förbinder sig att åtlyda och förrättningshandling lagen

Svenska Stockholm
Arbetsområdet Gjuteri

Bil 27.

P.M.

I anledning av den ~~av kalkbruksarbetaren Pauli Johansson i Malen m fl~~, hos Länsstyrelsen i Kristianstads län gjorda framställningen om syneförrättning jämlikt 10 kap. vattenlagen rörande torrläggning i enlighet med 7 kap. ovannämnda lag av mark tillhörande åtskilliga fastigheter i Båstads köping, vilken förrättning utsatts att påbörjas denna dag, få undertecknade i egenskap av ägare till Öremölla kvarn jämte andra fastigheter, som av företaget beröras, vördsamt anföra följande:

Ovannämnda kvarnanläggning jämte sättet för vattnets avledande ur Örebäcken ha tillkommit i laga ordning enligt Kungl. Hovrättens över Skåne och Blekinge utslag den 18 juni 1858 jämte Landshövdingeämbetets i Kristianstads län resolution av den 3 september 1863. Ifrågavarande kvarnanläggning befinner sig i vår ägo sedan år 1885.

Genom det begärda företaget kommer, enligt vårt förmenande, vattnet i den för kvarndriften anlagda kanalen att bortledas eller under alla omständigheter att så minskas genom menlig förändring av till- och avrinningsförhållanden, att utnyttjandet av kvarnanläggningen i dess fulla utsträckning skulle omöjliggöras. Kvarnen är numera utarrenderad, och uppbära viiarrende för densamma kr. 2050:- per år.

Vidare kommer genom vattnets avledande ur kanalen min, Philip Hjorts, fastighet att minskas avsevärt i värde på grund av den tillgång kanalen varit för fastigheten i estetiskt hänseende. Jag uppskattar denna värdeminskning till kr. 10000:-.

Genom att kvarndriften omöjliggöres eller i varje fall avsevärt kommer att minskas, äro vi kontraktsenligt pliktiga att ersätta arrendatorn av kvarnen, Ragnar Johansson, Malen, den skada han i anledning härav kommer att lida. Denna skada uppskattar Johansson till kr. 10000:-.

Under åberopande av nu anförda faktiska omständigheter bestrides i första hand jämlikt 7 kap. 38 § vattenlagen det begärda företaget, enär nyttan av detsamma icke överstiger skadan och intrånget å vår egendom.

Skulle synemännen mot förmodan trots det ovan anförda icke finna laga hinder föreligga mot det begärda företaget yrkas i andra hand er-

sättning för dels den skada, som drabbar oss genom minskning i den vatten-kraft, som är avsedd för kvarndriften, med kr. 30000:- eller att kvarn-anläggningen inlöses för pris som sedermera kommer att angivas, dels den skada, som tillskyndas min Philip Hjorts fastighet med kr. 10000:- dels ock arrendatorn Ragnar Johan-sson åsamkad skada kr. 10000:-.

Därjämte yrka vi av sökandena ersättning för alla kostnader, som i anledning av det begärda företaget på något sätt tillskyndas oss, med belopp som senare kommer att närmare angivas.

Malen den 26 oktober 1938.

Philip Hjorth Oscar Hjorth

Bi 28

Statens Lantbruksingeniör Lennart Holmström.

Såsom ombud för fröken T. Kreku i fråga om torrläggning av mark till nr 1 Båstad, vill jag anföra följande:

Fröken Kreku har köpt sin tomt med läge intill bäcken och där byggt sin en fastighet för att få den trevnad en naturlig bäck eller vattendrag kan skänka sin omgivning. Med hänsyn härtill kan fröken Kreku icke vara med om att bäcken flyttas eller att bäckens naturliga lopp förändras.

Fröken Kreku bestrider sig hava någon skyldighet att deltaga i några kostnader i här berörda ärende.

Båstad den 26 oktober 1938

Birger Björkh

Bil. 29

Fullmakt

för lantbrukaren Anton E. Pålsson att vid sammanträde för Örebäckens reglering den 7 juni 1939 föra vår talan och bevaka vår rätt.

Aleborg pr Bårstad den 7 juni 1939.

Algot Pålsson. Anna Linnea Pålsson.

Ovanstående namnteckningar bevittnas:

Ellen Nilsson Anna Pålsson.

Bil 30

Utdrag av

protokoll fört vid sammanträde med kommunalfullmäktige i Båstads köping måndagen den 12 juni 1939.

Frånvarande med anmält och godkänt förhinder var herr Sigfrid Svensson.

§ 1.

Sammanträdet förklarades vara i laga ordning kungjort.

§ 2.

Till att justera detta protokoll utsågs herrar Walfrid Nyh och Alex Werner.

Samtidigt tillkännagavs att protokollets justering äger rum i kommunalrummet lördagen den 17 juni kl. 16,o.

.....

§ 12.

Till att bevaka köpingens intresse vid sammanträde vartill Lantbruksingenjören kallat i Båstad den 28 juni 1939 angående Örebäckens reglering utsågs herrar fastighetsägaren B. O. Henriksson, badkamrer Ph. Hjorth och kommunalkassören Henry Peterson.

.....

Båstad som ovan

Elfin Karlsson

Justeras:

Alex Werner Walfrid Nyh

Protokollets justering tillkännagiven i Båstads kyrka söndagen den 18 juni 1939 intygar: Torsten Berglund.

Rätt avskrivet intygar:

Elfin Karlsson

Areal								Nuvarande värde			Blivande värde			Förbättringsvärde		
Åker		Äng och odlingsmark		Annan duglig mark		Impediment och högl. mark		pr har	pr ägofigur		pr har	pr ägofigur		pr har	pr ägofigur	
Har	ar	Har	ar	Har	ar	Har	ar	Kr.	Kr.	öre	Kr.	Kr.	öre	Kr.	Kr.	öre
7		8		9		10		11	12		13	14		15	16	

Ständigt förbud mot ägoförändring - äganderätt och nyttjanderätt - över naturskadade marker till Bästads stads fastighet nr 1 i Bästads stad har av Kronofogdemyndigheten upprättad år 1939 vid syneförrättning enl. naturlagen.

Fastighetsnummer / Huvudnummer	Registernummer	Littera & kartan	Socken, by och hemman	Delägares namn, hemvist m. m. samt ägobeskrivning	Ägofigurens nummer
1	2	3	4	5	6
			Bästads tackan		
97/16384	1801	Aa	Bästad	Hemmet Philip Hjort	
				tomt o. trädg. imp.	1
				Summa	
ans	1286	Ab	Bästad	Ingar Kristinsson Stk	
				tomt imp.	2
				Summa	
ans	1296	Ac	Bästad	Klatsenbacka Tore Persson	
				tomt imp.	3
				4, myllä på sand och grus	4
				imp.	5
				4	
				kärr imp	6
				Summa	
ans	1298	Ad	Bästad	Fru Amanda Larsson	
				tomt, myllä på sand o grus	7
				Summa	
45/16384	1564	Ae	Bästad	{ Harald Eklöw i Vejnge	
				{ arr: Anton Pedersen Malen	
				tomt, myllä på sand o grus	8
				Summa	
99/16384	1566	Af	Bästad	{ Harald Eklöw i Vejnge	
				{ arr: Anton Pedersen Malen	
				tomt, myllä på sand o grus	9
				Summa	

Areal								Nuvarande värde			Blivande värde			Förbättringsvärde		
Aker		Äng och odlingsmark		Annan duglig mark		Impediment och högl. mark		pr har	pr ägofigur		pr har	pr ägofigur		pr har	pr ägofigur	
Har	ar	Har	ar	Har	ar	Har	ar	Kr.	Kr.	öre	Kr.	Kr.	öre	Kr.	Kr.	öre
7		8		9		10		11	12		13	14		15	16	
						0	02.0									
						0	02.0									
						0	03.0									
						0	03.0									
06	0	12.0				0	03.0	3000	360	-	5000	600	-	2000	240	-
						0	01.0									
						0	01.5									
	0	12.0				0	05.5		360	-		600	-		240	-
04	0	11.0						3000	220	-	5000	550	-	3000	330	-
	0	11.0							220	-		550	-		330	-
09	0	02.0						4000	90	-	5000	100	-	1000	10	-
	0	02.0							90	-		100	-		10	-
04	0	64						2000	328	-	5000	820	-	3000	492	-
	0	64							328	-		820	-		492	-

Fastighetens Hemmansdel	Registernummer	Littera å kartan	Socken, by och hemman	Delägares namn, hemvist m. m. samt ägobeskrivning	Ägofigurens nummer
1	2	3	4	5	6
84/16384	1565	Ag	Bästad	Paulí Johansson	
				tomt, myllа på sand ō grus	10
				Summa	
136/16384	1027	Ah	Bästad	Frök. Hilda S. Pettersson	
				tomt, myllа på sand ō grus	11
				Summa	
98/16384	1028	Ai	Bästad	Frihem dydiga Sundsberg. Amerika förmaltare: Olof Andersson Bästad	
				tomt, myllа på sand ō grus	12
				Summa	
83/16384	559	AK	Bästad	Svird Johansson	
				tomt, myllа på sand ō grus	13
					14
				Summa	
3/512	1102	AL	Bästad	Alfred Ekelund och J. B. Höjman	
				tomt, myllа på sand ō grus	15
				Summa	
166/16384	657	Am	Bästad	Ida Eliasson	
				tomt, myllа på sand ō grus	16
				Summa	
utt	1210	An	Bästad	Allan Larsson	
				tomt, myllа på sand	17
				Summa	

	Areal								Nuvarande värde			Blivande värde			Förbättringsvärde		
	Åker		Äng och odlingsmark		Annan duglig mark		Impediment och högl. mark		pr har	pr ägofigur		pr har	pr ägofigur		pr har	pr ägofigur	
	Har	ar	Har	ar	Har	ar	Har	ar	Kr.	Kr.	öre	Kr.	Kr.	öre	Kr.	Kr.	öre
	7		8		9		10		11	12		13	14		15	16	
0,4	0	12.8							2700	256	-	5000	640	-	3000	384	-
	0	12.8								256	-		640	-		384	-
0,6	0	07.0							3000	210	-	5000	350	-	2000	140	-
	0	07.0								210	-		350	-		140	-
0,5	0	06.0							2500	150	-	5000	300	-	2500	150	-
	0	06.0								150	-		300	-		150	-
0,6	0	03.0							3000	90	-	5000	150	-	3000	60	-
0,5	0	05.0							2500	125	-	5000	250	-	2500	125	-
	0	08.0								215	-		400	-		185	-
0,5	0	05.0							2500	125	-	5000	250	-	2500	125	-
	0	05.0								125	-		250	-		125	-
0,5	0	05.0							2500	125	-	5000	250	-	2500	125	-
	0	05.0								125	-		250	-		125	-
0,5	0	11.2							2500	280	-	5000	560	-	2500	280	-
	0	11.2								280	-		560	-		280	-

Fastighet ~~Hemmanet~~	Registernummer	Littera å kartan	Socken, by och hemman	Delägares namn, hemvist m. m. samt ägobeskrivning	Ägofigurens nummer
1	2	3	4	5	6
avst	/1211	Ao	Bästad	Martin Andersson	
				tomt, myllajord	18
				" "	19a
				Summa	
1177/16384	/655	Ap	Bästad	Julius Andersson stubbe	
				tomt, myllajord	19a
				åker "	20
				" "	21
				Summa	
avstyckning från	/655	Aq	Bästad	A. B. Hallandsåsens driverier	
				åker, myllajord	22
				" "	23
				Summa	
13/512	/1023	Ar	Bästad	A. B. Hallandsåsens driverier	
				åker, myllajord	24
				" "	25
				Summa	
7/1024	/1024	As	Bästad	A. B. Hallandsåsens driverier.	
				åker, myllajord	26
				Summa	
7/1024	/1025	At	Bästad	A. B. Hallandsåsens driverier	
				åker, myllajord	27
				Summa	

Areal								Nuvarande värde			Blivande värde			Förbättringsvärde		
Aker		Äng och odlingsmark		Annan duglig mark		Impediment och högl. mark		pr har	pr ägofigur		pr har	pr ägofigur		pr har	pr ägofigur	
Har	ar	Har	ar	Har	ar	Har	ar	Kr.	Kr.	öre	Kr.	Kr.	öre	Kr.	Kr.	öre
7		8		9		10		11	12		13	14		15	16	
0,5	0 10.0							2500	250 -		5000	500 -		2500	250 -	
0,6	0 08.0							3000	240 -		5000	400 -		2000	160 -	
	0 18.0								490 -			900 -			410 -	
0,1	0 22.0							2000	460 -		5000	1150 -		3000	690 -	
0,3	0 06.5							1500	82 50		5000	275 -		3500	192 50	
0,3	0 07.0							1500	105 -		5000	350 -		3500	245 -	
	0 35.5								647 50			1775 -			1127 50	
0,3	0 43.0							1500	645 -		5000	2150 -		3500	1505 -	
0,3	0 01.5							1500	22 50		5000	75 -		3500	52 50	
	0 44.5								667 50			2225 -			1557 50	
0,3	0 02.0							1500	30 -		5000	100 -		3500	70 -	
0,3	0 24.0							1500	360 -		5000	1200 -		3500	840 -	
	0 26.0								390 -			1300 -			910 -	
0,1	0 05.0							2000	100 -		5000	250 -		3000	150 -	
	0 05.0								100 -			250 -			150 -	
0,5	0 01.5							2500	37 50		5000	75 -		2500	37 50	
	0 01.5								37 50			75 -			37 50	

Sökt gren Hemmanstal	Registernummer	Littera å kartan	Socken, by och hemman	Delägares namn, hemvist m. m. samt ägobeskrivning	Ägofigurens nummer
1	2	3	4	5	6
9/512	1026	Au	Bästad	L.B. Hallandsåsens driftnär	
				väg sing	28
				åker, myrlla på sand	29
				Summa	
260/4096	901	Av	Bästad	L.B. Hallandsåsens driftnär	
				åker, myrlla på sand	30
				Summa	
3/64	904	Ax	Bästad	L.B. Hallandsåsens driftnär	
				åker, myrlla på sand	31
				Summa	
19/256	117	Ay	Bästad	L.B. Hallandsåsens driftnär	
				åker, myrlla på sand	32
				Summa	
1673/24876	263	Az	Bästad	L.B. Hallandsåsens driftnär.	
				åker, myrlla på sand	33
				bäck sing	34
				Summa	
1673/12288	254	Aå	Bästad	L.B. Hallandsåsens driftnär	
				åker, myrlla på sand	35
				bäck sing	36
				Summa	
1673/12288	254	Aå	Bästad	L.B. Hallandsåsens driftnär an: Winfors o Nilsen	
				åker, myrlla på sand	37
				Summa	

	Areal								Nuvarande värde			Blivande värde			Förbättringsvärde		
	Aker		Äng och odlingsmark		Annan duglig mark		Impediment och högl. mark		pr har	pr ägofigur		pr har	pr ägofigur		pr har	pr ägofigur	
	Har	ar	Har	ar	Har	ar	Har	ar	Kr.	Kr.	öre	Kr.	Kr.	öre	Kr.	Kr.	öre
	7		8		9		10		11	12		13	14		15	16	
06	0	09,0					0	02,6	3000	270	-	5000	450	-	2000	180	-
	0	09,0					0	02,6		270	-		450	-		180	-
08	0	19,0							4000	760	-	5000	950	-	1000	190	-
	0	19,0								760	-		950	-		190	-
09	0	04,0							4500	180	-	5000	200	-	500	20	-
	0	04,0								180	-		200	-		20	-
04	0	76,0							2000	1520	-	5000	3800	-	3000	2280	-
	0	76,0								1520	-		3800	-		2280	-
03	1	67,1					0	02,0	1500	1006	50	5000	3355	-	3500	2348	50
	0	67,1					0	02,0		1006	50		3355	-		2348	50
03	1	02,0					0	04,0	1500	1545	-	5000	5150	-	3500	3605	-
	1	02,0					0	04,0		1545	-		5150	-		3605	-
03	0	22,0							1500	330	-	5000	1100	-	3500	770	-
	0	22,0								330	-		1100	-		770	-

Jordägarens Hemmansdel	Registernummer	Littera å kartan	Socken, by och hemman	Delägares namn, hemvist m. m. samt ägobeskrivning	Ägofigurens nummer
1	2	3	4	5	6
50/256	1653	Aä	Bästad	S:t B. Hallandsåsens driftområde	
				åker, mylla på sand	38
				" "	39
				" "	40
				" "	41
				" "	42
				" "	43
				" "	44
				" " i gata	45
				väg väg	46
				Summa	
7/64	1906	Aö	Bästad	S:t B. Hallandsåsens driftområde	
				åker, mylla på sand	47
				" "	48
				" "	49
				Summa	
1/32	1907	Ba	Bästad	S:t B. Hallandsåsens driftområde	
				åker, mylla på sand	50
				Summa	
ans 86	1657	Bb	Bästad	Bröd: Oscar o. Philip Hjort	
				åker, mylla på sand	51
				Summa	
ans	1017	Bc	Bästad	Bröd: Oscar o. Philip Hjort	
				åker, mylla på sand	52
				" förblåtthas ej	53
				överföres	

	Areal								Nuvarande värde			Blivande värde			Förbättringsvärde		
	Aker		Äng och odlingsmark		Annan duglig mark		Impediment och högl. mark		pr har	pr ägofigur		pr har	pr ägofigur		pr har	pr ägofigur	
	Har	ar	Har	ar	Har	ar	Har	ar	Kr.	Kr.	öre	Kr.	Kr.	öre	Kr.	Kr.	öre
	7		8		9		10		11	12		13	14		15	16	
06	1	05.5							3000	165	-	5000	275	-	3000	110	-
04	1	19.5							2000	190	-	5000	475	-	3000	285	-
03	1	13.0							1500	195	-	5000	650	-	3500	455	-
03	0	08.0							1500	120	-	5000	400	-	3500	280	-
03	0	13.0							1500	195	-	5000	650	-	3500	455	-
03	0	09.0							1500	135	-	5000	450	-	3500	315	-
03	0	10.0							1500	150	-	5000	500	-	3500	350	-
06	0	03.0							3000	90	-	5000	150	-	3000	60	-
							0	05.0									
	1	71.0					0	05.0		1240	-		3550	-		2310	-
04	0	12.6							2000	52	-	5000	180	-	3000	78	-
04	0	03.5							2000	70	-	5000	175	-	3000	105	-
04	0	02.3							2000	44	-	5000	110	-	3000	66	-
	0	08.5								166	-		415	-		249	-
04	0	02.3							2000	64	-	5000	160	-	3000	96	-
	0	02.3								64	-		160	-		96	-
03	0	02.0							1500	30	-	5000	100	-	3000	70	-
	0	02.0								30	-		100	-		70	-
06	0	01.4							3000	42	-	5000	70	-	3000	28	-
							0	05.0									
	0	01.4					0	05.0		42	-		70	-		28	-

64.

Fastighetsnummer / Hemmanstal	Registernummer	Littera å kartan	Socken, by och hemman	Delägares namn, hemvist m. m. samt ägobeskrivning	Ägofigurens nummer	
1	2	3	4	5	6	
				öngfört		
				mägelgrav inv	54	
				Summa		
ave	1018	Bd	Bästan	Brük. Oscar o Philip Hjort		
				tomt, myllа gå sand	55	
				Summa		
34/8192	1356	Be	Bästan	Fru Edla Rochström i Amerika		
				ave: Judit Selander		
				tomt, myllа gå sand	56	06
				Summa		
ave 61	592	Bf	Bästan	Fru Edla Rochström i Amerika		
				ave: Judit Selander		
				tomt, myllа gå sand	57	
				Summa		
26/8192	1355	Bg	Bästan	Arvid Dock		
				tomt, myllа gå sand	58	06
				Summa		
15/4096	1354	Bh	Bästan	Winfors o Nihlén Hand. Trädg.		
				tomt, myllа gå sand	59	06
				Summa		
1311/8192	361	Bi	Bästan	Winfors o Nihlén Hand. trädg.		
				åker, myllа gå sand	60	
				" "	61	
				Gärde	62	
				Summa		

Areal								Nuvarande värde			Blivande värde			Förbättringsvärde		
Aker		Äng och odlingsmark		Annan duglig mark		Impediment och högl. mark		pr har	pr ägofigur		pr har	pr ägofigur		pr har	pr ägofigur	
Har	ar	Har	ar	Har	ar	Har	ar	Kr.	Kr.	öre	Kr.	Kr.	öre	Kr.	Kr.	öre
7		8		9		10		11	12		13	14		15	16	
0	01.4					0	05.0		42	-		70	-		28	-
						0	04.0									
0	01.4					0	09.0		42	-		70	-		28	-
04	00.6							2000	12	-	5000	30	-	3000	18	-
	00.6								12	-		30	-		18	-
	00.5.0							3000	150	-	5000	250	-	2000	100	-
	00.5.0								150	-		250	-		100	-
04	00.9.5							2000	190	-	5000	475	-	3000	285	-
	00.9.5								190	-		475	-		285	-
	00.5.0							3000	150	-	5000	250	-	2000	100	-
	00.5.0								150	-		250	-		100	-
	00.6.5							3000	195	-	5000	325	-	2000	130	-
	00.6.5								195	-		325	-		130	-
03	0 46.0							1500	720	-	5000	2400	-	3500	1680	-
03	0 55.0							1500	825	-	5000	2750	-	3500	1925	-
1						0	04.0									
1	02.0					0	04.0		1545	-		5150	-		3605	-

~~Lantmäteri-~~ Hemmanstal.	Registernummer	Littera å kartan	Socken, by och hemman	Delägares namn, hemvist m. m. samt ägobeskrivning	Ägofigurens nummer	
1	2	3	4	5	6	
1311 / 8192	1361	Bi II	Bästad	Wilhelm Nilsson Handl. tidg. att: L. B. Hallandsåsens driftsäg. åker, mylla på sand	63	
				Summa		
50 / 8192	1353	BK	Bästad	Erik Andell tomt, mylla på sand	64	0,6
				Summa		
70 / 8192	1352	BL	Bästad	Erik Andell tomt, mylla på sand	65	0,6
				Summa		
5 / 512	1351	Bm	Bästad	Martin Johansson tomt, mylla på sand	66	0,6
				Summa		
89 / 8192	1350	Bn	Bästad	Karl Berg Ö. Promenaden 121 Helsingborg tomt, mylla på sand	67	0,6
				Summa		
109 / 512	1434	Bo	Bästad	Sigfrid Svensson åker, mylla på sand	68	
				" "	69	0,4
				Summa		
115 / 256	1432	Bp	Bästad	Sigfrid Svensson åker, mylla på sand	70	
				" "	71	
				" "	72	0,4
				Summa		

Areal								Nuvarande värde			Blivande värde			Förbättringsvärde		
Aker		Äng och odlingsmark		Annan duglig mark		Impediment och högl. mark		pr har	pr ägofigur		pr har	pr ägofigur		pr har	pr ägofigur	
Har	ar	Har	ar	Har	ar	Har	ar	Kr.	Kr.	öre	Kr.	Kr.	öre	Kr.	Kr.	öre
7		8		9		10		11	12		13	14		15	16	
0	12.0							1500	180	-	5000	600	-	3500	420	-
0	12.0								180	-		600	-		420	-
0	10.2							3000	306	-	5000	510	-	2000	204	-
0	10.2								306	-		510	-		204	-
0	10.4							3000	312	-	5000	520	-	2000	208	-
0	10.4								312	-		520	-		208	-
0	09.6							3000	288	-	5000	480	-	2000	192	-
0	09.6								288	-		480	-		192	-
0	09.5							3000	285	-	5000	475	-	2000	190	-
0	09.5								285	-		475	-		190	-
0	28.0							1500	420	-	5000	1400	-	3500	980	-
0	10.0							2000	200	-	5000	500	-	3000	300	-
0	38.0								620	-		1900	-		1280	-
0	14.0							1500	210	-	5000	700	-	3500	490	-
0	46.0							1500	690	-	5000	2300	-	3500	1610	-
0	22.0							2000	440	-	5000	1100	-	3000	660	-
0	82.0								1340	-		4100	-		2760	-

Fastighetsmärke. Hemmanslott.	Registernummer	Littera å kartan	Socken, by och hemman	Delägares namn, hemvist m. m. samt ägobeskrivning	Ägofigurens nummer	
1	2	3	4	5	6	
ans	1108	Bq	Bästnäs	Bankhuset Gustaf Myrmark		
				tomt, myllä på sand	73	0,7
				åker "	74	
				" "	75	0,4
				Summa		
ans	1080	Br	Bästnäs	Isak Johansson		
				tomt, myllä på sand o grus	76	0,6
				Summa		
21/46	av 17	Bs	Bästnäs	Carl Franks utlok.		
				åker, myllä på sand	77	0,4
				Summa		
963/1096	1177	Bt	Bästnäs	Carl Franks utlok		
				åker, myllä på sand	78	
				" "	79	
				Summa		
243/1024	1192	Bu	Bästnäs	Carl Franks utlok		
				åker, myllä på sand	80	
				Summa		
155/1024	1128	Bv	Bästnäs	Carl Franks utlok		
				åker, myllä på sand	81	0,5
				Summa		
205/2048	1233	Bx	Bästnäs	Bästnäs Komman		
				åker, myllä på sand	82	
				Summa		

	Areal								Nuvarande värde			Blivande värde			Förbättringsvärde		
	Aker		Äng och odlingsmark		Annan duglig mark		Impediment och högl. mark		pr har	pr ägofigur		pr har	pr ägofigur		pr har	pr ägofigur	
	Har	ar	Har	ar	Har	ar	Har	ar	Kr.	Kr.	öre	Kr.	Kr.	öre	Kr.	Kr.	öre
	7		8		9		10		11	12		13	14		15	16	
04	0	23.0							3500	805	-	5000	1150	-	1500	345	-
	0	23.0							2000	460	-	5000	1150	-	3000	690	-
	0	18.0							2000	360	-	5000	900	-	3000	540	-
	0	64.0								1625	-		3300	-		1575	-
	0	03.0							3000	90	-	5000	150	-	2000	60	-
	0	03.0								90	-		150	-		60	-
	0	42.0							2000	840	-	5000	2100	-	3000	1260	-
	0	42.0								840	-		2100	-		1260	-
03	0	18.0							1500	370	-	5000	900	-	3500	630	-
03	0	17.0							1500	255	-	5000	850	-	3500	595	-
	0	35.0								525	-		1750	-		1225	-
04	0	37.0							2000	740	-	5000	1850	-	3000	1110	-
	0	37.0								740	-		1850	-		1110	-
	0	25.0							2500	625	-	5000	1250	-	2500	625	-
	0	25.0								625	-		1250	-		625	-
03	1	03.0							1500	1545	-	5000	5150	-	3500	3605	-
	1	03.0								1545	-		5150	-		3605	-

Fastighetens Hemmanslott	Registernummer	Littera å kartan	Socken, by och hemman	Delägares namn, hemvist m. m. samt ägobeskrivning	Ägofigurens nummer
1	2	3	4	5	6
1/12	1097	Bg	Bästad	Bästads Kommun	
				åker, myrlla på sand	83
				Summa	
5/72	1016	Bz	Bästad	E. Strandkvist	
				åker, myrlla på sand	84
				Summa	
avst	1202	Bä	Bästad	Frök. Effie Nilsson	
				tomt, myrlla på sand	85
				Summa	
avst	1113	Bä	Bästad	Frök Tersia Ekeker	
				tomt, myrlla på sand	86
				Summa	
115/512	avst 113	Bö	Bästad	Johan August Karlsson	
				åker, myrlla på sand o grus	87
				" " "	88
				" " "	89
				Kärr inp	90
				Summa	
173/268	164	Ea	Bästad	Petter Magnus Svensson	
				tomt, myrlla på sand o grus	91
				åker " "	92
				Summa	

OH

	Areal								Nuvarande värde			Blivande värde			Förbättringsvärde		
	Aker		Äng och odlingsmark		Annan duglig mark		Impediment och högl. mark		pr har	pr ägofigur		pr har	pr ägofigur		pr har	pr ägofigur	
	Har	ar	Har	ar	Har	ar	Har	ar	Kr.	Kr.	öre	Kr.	Kr.	öre	Kr.	Kr.	öre
	7		8		9		10		11	12		13	14		15	16	
O4	0	66.0							3000	1320	-	5000	3300	-	3000	1980	-
	0	66.0								1320	-		3300	-		1980	-
O4	0	67.0							3000	1340	-	5000	3350	-	3000	2010	-
	0	67.0								1340	-		3350	-		2010	-
O5	0	19.0							2500	475	-	5000	950	-	2500	475	-
	0	19.0								475	-		950	-		475	-
O4	0	08.0							2000	160	-	5000	400	-	3000	240	-
	0	08.0								160	-		400	-		240	-
O4	0	16.0							1200	192	-	3000	480	-	1800	288	-
O4	0	31.0							1200	372	-	3000	930	-	1800	378	-
	0	02.5							1200	30	-	3000	75	-	1800	45	-
							0	04.5									
	0	39.5					0	04.5		474	-		1185	-		711	-
O4	0	02.0							1200	24	-	3000	60	-	1800	36	-
O4	0	27.0							1200	324	-	3000	810	-	1800	486	-
	0	29.0								348	-		870	-		522	-

Fastighetens Hemmanstal.	Registernummer	Littera å kartan	Socken, by och hemman	Delägares namn, hemvist m. m. samt ägobeskrivning	Ägofigurens nummer	
1	2	3	4	5	6	
19/384	1585	Eb	Bästad	Petter Magnus Svensson		
				åker, mylla på sand o grus	93	
				Summa		
3/32	1852	Ec	Bästad	Petter Magnus Svensson		
				åker förut tillh. sj	94	
				" " "	95	
				Summa		
55/384	1 67	Ed	Bästad	Uno Lindvall		
				åker, mylla på sand o grus	96	0,4
				Summa		
55/384	1 68	Ee	Bästad	Uno Lindvall		
				åker, mylla på sand o grus	97	
				Summa		
55/384	1 69	Ef	Bästad	Uno Lindvall		
				åker, mylla på sand o grus	98	0,5
				" " "	99	0,6
				Summa		
347/1536	1582	Eg	Bästad	Karl Johansson		
				ängsmark, mylla på sand o grus	100	0,4
				åker " "	101	
				" " "	102	0,4
				Summa		

PETTERSONSKA BOKTRYCKERIET, SKARA 379477

	Areal								Nuvarande värde			Blivande värde			Förbättringsvärde		
	Aker		Äng och odlingsmark		Annan duglig mark		Impediment och högl. mark		pr har	pr ägofigur		pr har	pr ägofigur		pr har	pr ägofigur	
	Har	ar	Har	ar	Har	ar	Har	ar	Kr.	Kr.	öre	Kr.	Kr.	öre	Kr.	Kr.	öre
	7		8		9		10		11	12		13	14		15	16	
03	0	09.0							900	81	-	3000	270	-	2100	189	-
	0	09.0								81	-		270	-		189	-
							0	13.0									
							0	05.0									
							0	18.0									
	0	14.0							1200	168	-	3000	420	-	1800	252	-
	0	14.0								168	-		420	-		252	-
04	0	24.0							1200	288	-	3000	720	-	1800	432	-
	0	24.0								288	-		720	-		432	-
	0	15.0							1500	225	-	3000	450	-	1500	225	-
	0	11.0							1800	198	-	3000	330	-	1200	132	-
	0	26.0								423	-		780	-		357	-
			0	02.0					800	16	-	2000	40	-	1200	24	-
04	0	11.0							1200	132	-	3000	330	-	1800	198	-
	0	07.0							1200	84	-	3000	210	-	1800	126	-
	0	18.0	0	02.0						232	-		580	-		348	-

Fastighetsbeteckning ~~Hemmanslott~~	Registernummer	Littera å kartan	Socken, by och hemman	Delägares namn, hemvist m. m. samt ägobeskrivning	Ägofigurens nummer	
1	2.	3	4	5	6	
aust	1195	Eh	Bästnäs	Skalens Landsbonatbruksförening		
				Tomt, myllajord i gruv	103	04
				Summa		
aust	1193	Ei	Bästnäs	Nils L. Anton E. och Anna L. Pålsson		
				äker, myllajord i grus	104	05
				Summa		
1/4	131	Ek	Bästnäs	Nils L. Anton E. och Anna L. Pålsson		
				äker, myllajord i grus	105	09
				" " "	106	09
				" fortsättning ej	107	
				ängsmark fortsättning ej	108	
				lösa inp	109	
				väg "	110	
				Summa		
1/4	137	El	Bästnäs	Nils L. Anton E. och Anna L. Pålsson		
				ängsmark fortsättning ej	111	
				äker " "	112	
				lösa inp	113	
				Summa		

BETTERSDORFS BOKTRYCKERI AB, SKARA

Areal								Nuvarande värde			Blivande värde			Förbättringsvärde		
Aker		Äng och odlingsmark		Annan duglig mark		Impediment och högl. mark		pr har	pr ägofigur		pr har	pr ägofigur		pr har	pr ägofigur	
Har	ar	Har	ar	Har	ar	Har	ar	Kr.	Kr.	öre	Kr.	Kr.	öre	Kr.	Kr.	öre
7		8		9		10		11	12		13	14		15	16	
0	03.8							1200	45	60	3000	114	-	1800	68	40
0	03.8								45	60		114	-		68	40
0	17.0							1500	255	-	3000	510	-	1500	255	-
0	17.0								255	-		510	-		255	-
0	01.5							2700	40	50	3000	45	-	300	4	50
0	02.5							2700	67	50	3000	75	-	300	7	50
						0	08.0									
						0	03.0									
						0	01.5									
						0	02.0									
0	04.0					0	14.5		108	-		120	-		12	-
						0	08.0									
						0	35.0									
						0	06.0									
						0	49.0									

Fastighetens Hemmanstal	Registernummer	Littera å kartan	Socken, by och hemman	Delägares namn, hemvist m. m. samt ägobeskrivning	Ägofigurens nummer
1	2	3	4	5	6
			Sammandrag: Bästads socken		
97/16384	/1801	Aa	Bästad	Kamrer Philip Hjort	
anl	/1286	Ab	— " —	Ingar Kristenssons utlåk.	
anl	/1296	Ac	— " —	Statsinskad Tore Persson	
anl	/1298	Ad	— " —	Fru Amanda Jackrisson	
45/16384	/1564	Ae	— " —	Harald Ehlov i Veinge m.fl.	
99/16384	/1566	Af	— " —	Dsme an: Dsme	
84/16384	/1565	Ag	— " —	Paul Johansson	
136/16384	/1027	Ah	— " —	Frök. Hilda K. Pettersson	
98/16384	/1028	Ai	— " —	Frök Lydia Andersson Svenska fömakl: Olof Andersson Bästad	
83/16384	/1559	Ak	— " —	Arvid Johansson	
3/672	/1102	Al	— " —	Agnes Ehlund m.fl. J. B. Höjman	
156/16384	/1557	Am	— " —	Ida Elisson	
anl	/1210	An	— " —	Allan Larsson	
anl	/1211	Ao	— " —	Matts Andersson	
1172/16384	/1555	Ap	— " —	Julius Anderssons utlåk.	
avstyckning från	/1555	Aq	— " —	J. B. Hallandsåsens Järnverier	
13/512	/1023	Ar	— " —	Dsme	
7/1024	/1024	As	— " —	Dsme	
7/1024	/1025	At	— " —	Dsme	
9/572	/1026	Au	— " —	Dsme	
260/4096	/901	Av	— " —	Dsme	
3/64	/904	Ax	— " —	Dsme	
19/256	/117	Ay	— " —	Dsme	
1673/24576	/253	Az	— " —	Dsme	
1673/12228	/254	Aå I	— " —	Dsme	
1673/12228	/254	Aå II	— " —	Dsme an: Winfors & Nilsson Handelsträdg.	
				överförd	

Areal								Nuvarande värde			Blivande värde			Förbättringsvärde		
Aker		Äng och odlingsmark		Annan duglig mark		Impediment och högl. mark		pr har	pr ägofigur		pr har	pr ägofigur		pr har	pr ägofigur	
Har	ar	Har	ar	Har	ar	Har	ar	Kr.	Kr.	öre	Kr.	Kr.	öre	Kr.	Kr.	öre
7		8		9		10		11	12		13	14		15	16	
						0	02.0									
						0	03.0									
0	12.0					0	05.5		3	60 -		600 -			240 -	
0	11.0								220 -			550 -			330 -	
0	02.0								90 -			100			10 -	
0	16.4								328 -			820 -			492 -	
0	12.8								256 -			640 -			384 -	
0	07.0								210 -			350 -			140 -	
0	06.0								150 -			300 -			150 -	
0	08.0								215 -			400 -			185 -	
0	05.0								125 -			250 -			125 -	
0	05.0								125 -			250 -			125 -	
0	11.2								280 -			560 -			280 -	
0	18.0								490 -			900 -			410 -	
0	35.5								647	50		1775 -			1127	50
0	44.5								667	50		2225 -			1557	50
0	26.0								390 -			1300 -			910 -	
0	05.0								100 -			250 -			150 -	
0	01.5								37	50		75 -			37	50
0	09.0					0	02.6		270 -			450 -			180 -	
0	19.0								760 -			950 -			190 -	
0	04.0								100 -			200 -			20 -	
0	76.0								1520 -			3800 -			2280 -	
0	67.1					0	02.0		1006	50		3355 -			2348	50
1	03.0					0	04.0		1545 -			5150 -			3605 -	
0	22.0								330 -			1100 -			770 -	
5	27.0					0	19.1		10303 -			26350 -			16047 -	

Jordregister Hemmanstal	Registernummer	Littera å kartan	Socken, by och hemman	Delägares namn, hemvist m. m. samt ägobeskrivning	Ägofigurens nummer
1	2	3	4	5	6
				överfört	
50/256	/653	Aä	Bästad	A. B. Hallandsåsens driverier	
7/64	/906	Aö	— " —	Dsme	
1/32	/907	Ba	— " —	Dsme	
ans 86	/657	Bb	— " —	Bröd. Oscar o Philip Hjort	
ans	/1017	Bc	— " —	Dsme o Dsme	
ans	/1018	Bd	— " —	Dsme o Dsme	
34/8192	/356	Be	— " —	Fru Ella Rochstöm i Ameiha an: Judit Svensson	
ans 61	/692	Bf	— " —	Dsme an: Dsme	
26/8192	/353	Bg	— " —	Sigrid Lock	
15/4096	/354	Bh	— " —	Wilhelm & Nils Lund. tullv.	
1311/8192	/361	Bi I	— " —	Dsme	
1311/8192	/361	Bi II	— " —	Dsme an: A. B. Hallandsåsens drivnerier	
50/8192	/353	Bk	— " —	Erik Lindvall	
70/8192	/352	Bl	— " —	Dsme	
5/672	/361	Bm	— " —	Martin Johansson	
89/8192	/350	Bn	— " —	Karl Berg Ö. Promenaden 12 Malmö	
159/672	/434	Bo	— " —	Sigfrid Svensson	
113/256	/432	Bp	— " —	Dsme	
ans	/1108	Bq	— " —	Bankkamrer Gustaf Ulfmark	
ans	/1080	Br	— " —	Smed. Frank Johansson	
21/46	ans/?	Bs	— " —	Carl Franks stift	
963/4096	/177	Bt	— " —	Dsme	
243/1024	/192	Bu	— " —	Dsme	
155/1024	/1128	Bv	— " —	Dsme	
205/2048	/1233	Bx	— " —	Bästads kommun	
1/12	/1097	By	— " —	Dsme	
5/72	/1016	Bz	— " —	E. Skandhuset	
				överföres	

PETTERSSONSKA BOKTRYCKERIET.
SKARA

Areal								Nuvarande värde			Blivande värde			Förbättringsvärde		
Aker		Äng och odlingsmark		Annan duglig mark		Impediment och högl. mark		pr har	pr ägofigur		pr har	pr ägofigur		pr har	pr ägofigur	
Har	ar	Har	ar	Har	ar	Har	ar	Kr.	Kr.	öre	Kr.	Kr.	öre	Kr.	Kr.	öre
7		8		9		10		11	12		13	14		15	16	
5	27.0					0	19.1		10303	-		26350	-		16047	-
0	7.0					0	05.0		1240	-		3550	-		2310	-
0	08.3								166	-		415	-		249	-
0	03.2								64	-		160	-		96	-
0	02.0								30	-		100	-		70	-
0	01.4					0	09.0		42	-		70	-		28	-
0	10.6								12	-		30	-		18	-
0	05.0								150	-		250	-		100	-
0	09.5								190	-		475	-		285	-
0	05.0								150	-		250	-		100	-
0	06.5								195	-		325	-		130	-
1	03.0					0	04.0		1545	-		5150	-		3605	-
0	12.0								180	-		600	-		420	-
0	10.2								306	-		510	-		204	-
0	10.4								312	-		520	-		208	-
0	09.6								288	-		480	-		192	-
0	09.5								285	-		475	-		190	-
0	38.0								620			1900	-		1280	-
0	83.0								1340	-		4100	-		2760	-
0	64.0								1625	-		3200	-		1575	-
0	03.0								90	-		150	-		60	-
0	42.0								840	-		2100	-		1260	-
0	35.0								525	-		1750	-		1225	-
0	37.0								740	-		1850	-		1110	-
0	25.0								625	-		1250	-		625	-
1	03.0								1545	-		5150	-		3605	-
0	66.0								1320	-		3300	-		1980	-
0	67.0								1340	-		3350	-		2010	-
13	56.3					0	37.1		26068	-		67810	-		41742	-

Fastighet / Hemmanstal	Registernummer	Littera å kartan	Socken, by och hemman	Delägares namn, hemvist m. m. samt ägobeskrivning	Ägofigurens nummer
1	2	3	4	5	6
				Överför	
anst	1202	Bå	Bästad	Frök. Effie Wilsson	
anst	1113	Bä	— " —	Frök Teresia Kuken	
116 / 512	anl 13	Bö	— " —	Johan August Hansson	
123 / 268	164	Ca	— " —	Petter Magnus Svensson	
19 / 384	585	Cb	— " —	Dsne	
3 / 32	852	Cc	— " —	Dsne	
55 / 384	167	Cd	— " —	Uno Lindvall	
55 / 384	168	Ce	— " —	Dsne	
55 / 384	169	Cf	— " —	Dsne	
348 / 1536	582	Cg	— " —	Karl Johansson	
anst	1195	Ch	— " —	Mellby Landsvattenförening	
anst	1193	Ci	— " —	Nils Pi; Bertil E. och Anna d. Pålsson	
1/4	31	Ck	— " —	Dsne	
1/4	37	Cl	— " —	Dsne	
				Summa	

PETTERSONSKA BOKTRYCKERIET, SKARA

Areal								Nuvarande värde			Blivande värde			Förbättringsvärde		
Aker		Äng och odlingsmark		Annan duglig mark		Impediment och högl. mark		pr har	pr ägofigur		pr har	pr ägofigur		pr har	pr ägofigur	
Har	ar	Har	ar	Har	ar	Har	ar	Kr.	Kr.	öre	Kr.	Kr.	öre	Kr.	Kr.	öre
7		8		9		10		11	12		13	14		15	16	
13	56.2					03.7.1			26068	-		67810	-		41742	-
	01.9.0								475	-		950	-		475	-
	00.8.0								160	-		400	-		240	-
	03.9.5					0 04.5			474	-		1185	-		711	-
	02.9.0								348	-		870	-		522	-
	00.9.0								81	-		270	-		189	-
						01.8.0		—								
	01.4.0								168	-		420	-		252	-
	02.4.0								288	-		720	-		432	-
	02.6.0								423	-		780	-		357	-
	01.8.0	00.2.0							232	-		580	-		348	-
	00.3.8								45	60		114	-		68	40
	01.7.0								255	-		510	-		255	-
	00.4.0					01.4.5			108	-		120			12	-
						01.9.0										
15	67.5	00.2.0				03.1			29125	60		74729	-		45603	40

Bösta den 28 juni 1909
Lennart Svensson
Hafren Lantmäteriingenjör

Alfred Johannes Paulus Svensson

Hemmanskod	Registernummer	Littera å kartan	Socken, by och hemman	Delägares namn, hemvist m. m. samt ägobeskrivning	Ägofigurens nummer
1	2	3	4	5	6

PETTERSONSKA BOKTRYCKERIET
SKARA

Bil. 32.

Fördelningsförslag för "Bådads taxeringsområde" för år 1939.

Förslag I.

Fastighetsbeteckning	Taxeringsnummer	Längd å längden	Fastighetens belägenhet	Ägare eller innehavare	Taxerad inkomst för år	Pris pr. ca	Summa att fördela	
					kr.	kr.	kr.	öre
1	2	3	4	5	6	7	8	
			Bådads socken.					
97/16384	1801	Aa	Bådad	Kamrer Philip Hynd	0.80	200	160	-
anv.	1296	Ac	"	Stationsbef. John Persson	3.30	200	660	-
anv.	1298	Ad	"	Fru Amanda Jacobsson	1.10	200	220	-
99/16384	1566	Af	"	Harald Ekelöf i Venge	2.20	200	440	-
				anv. Anton Andersson, Malm.				
84/16384	1565	Ag	"	Pauli Johansson	1.70	200	340	-
136/16384	1027	Ah	"	Fröken Hilda A. Pettersson	2.00	200	400	-
98/16384	1028	Ai	"	Fröken Lydia Andersson, Annika	1.30	200	260	-
				förvaltare Olof Andersson, Bådad				
83/16384	559	Ak	"	Arvid Johansson	1.60	200	320	-
3/5 12	1102	Al	"	Alfred Ekelund o J. D. Högman	1.50	200	300	-
155/16384	557	Am	"	Ida Elisson	1.50	200	300	-
anv.	1210	An	"	Allan Larsson	1.50	200	300	-
anv.	1211	Ao	"	Malte Andersson	2.80	200	560	-
1177/16384	555	Ap	"	Julius Anderssons dödsbo	3.00 1.50	200 40	600 60	- -
anv.	555	Aq	"	A. D. Hallandsåsens diverse	5.30	40	212	-
19/256	117	Ar	"	dsma	1.50	40	60	-
1673/24576	253	As	"	dsma	3.50	40	140	-
1673/12228	254	Aa I	"	dsma	7.00	40	280	-
1673/12228	254	Aa II	"	dsma anv. Wingros o Nilsén handelsträdgård	4.80	40	192	-
anv. 61	392	Bf	"	Fru Ella Karlström i Annelöv	1.00	200	200	-
				anv. Judit Eklander				
				överföres	48.90		6004	-

1	2	3	4	5	6	7	8
					införd 48.90		6004 -
1311/8192	1361	Bi I	Båstad	Wimfors i Nilsbo landeriedgård	5.50	40	220 -
1311/8192	1361	Bi II	"	Idem an: Hallandshems diverse	4.30	40	172 -
205/2048	1233	Bx	"	Båstads kommun	0.40	40	16 -
1/12	1097	By	"	Idem	4.50	40	180 -
5/72	1016	Bz	"	E. Skrandkvist	2.60	40	104 -
ant.	1302	Bå	"	Fröken Effie Nilsson	1.40	100	140 -
ant.	1113	Bä	"	Fröken Irene Kuku	0.90	100	90 -
115/512	ant 13	Bö	"	Johan August Hansson	2.70	30	81 -
173/768	64	Ca	"	Petter Magnus Jonsson	0.90	30	27 -
19/384	589	Cb	"	Idem	0.30	30	9 -
55/384	67	Cd	"	Uno Lindvall	1.20	30	36 -
55/384	68	Ce	"	Idem	0.60	30	18 -
55/384	69	Cf	"	Idem	0.40	30	12 -
347/1536	582	Cg	"	Karl Johansson	0.50	30	15 -
ant.	1193	Ci	"	Nils A, Anders E, och Anna L. Pålsson	0.50	30	15 -
1/4	31	Ck	"	Idem	0.20	30	6 -
				Summa	75.80		7145 -

Båstad den 28 juni 1939
Sommarkommitténs
status cancellerings

Alfred Johansson Paulus Svensson

Kostnadsförslag

Bil. 33.

"Båstads vattenavledningsföretag I och II 1939".

Läge	Längd m.	Arbete, jordmån m. m.	Antal	à pris	Kostnad Kr.	öre	Summa Kr.	öre
1	2	3	4	5	6		7	
		Företag I.						
3-14+20	1120	Dikessträckan A-B-C.						
		Schaktning av grus och sten m^3	3200	2.00	6400	-		
		" " sandjord o lera "	2200	1.50	3300	-		
4+44-10+80	636	Schaktmassornas uppläggning som skyddsvall c:a 1500 m^3 å ömse sidor om kanalen varvid som minimisektion gäller krönhöjd +15.50 /resp. 15.60/ krönbredd 1.00 meter och slänt 1:1.5 kanalmeter	636	1.00	636	-	10336	-
4+44-4+52	8	Skibord av betong enl. ritning jämte ev. förstärkning under bron i p. 4+39-4+44, betonggjutning m^3	20	40	800	-		
		Glacin av sten m^2	40	3	120	-		
		Armeringjärn samt deras inläggning kg	120	0.30	36	-	956	-
6+3-6+7		Bro enl. ritning. Rivning av gamla bron. Betonggjutning för landfästen och vingmurar m^3	30	40	1200	-		
		Profiljärn till balkar och stag kg	2300	0.22	506	-		
		Broräck lm	29	16	464	-		
		Trävirke till bärlager och slitlager fot^3	250	1.30	325	-		
		Vägbanans anslutning m.m.			105	-	2700	-
7+42-7+46		Bro som föregående					2700	-
4+40-14+20	980	Bortforsling av schaktmassor som icke åtgår till vallar m^3	3700	1.50			5550	-
		För oförutsedda fall, arbetets tillsyn m.m. tillägges c:a 10 %					2238	-
		överföres					24480	-

1	2	3	4	5	6	7
		överfört				24480 -
		Härtill kommer ersättning till ägaren av spången vid p. 11+60				75 -
		Jordersättning enl. sätskild längd				7145 -
		Summa				31700 -
23+40-24+58	118	Sträckan D-E.				
		Schaktning av grus och sten m^3	360	2.00		720 -
		För oförutsedda fall, arbetets tillsyn m.m. tillägges c:a 10 %				80 -
		Summa				800 -
24+58-24+67	9	Sträckan E-F.				
		Ombyggnad av landsvägsbron till erforderligt djup och storlek utföres och bekostas av S. Åsbo och Bjäre häraders väghållnings-distrikt.				
24+67-26a-28a+35	368	Dikessträckan F-G-H.				
24+67-26a	133	21" cementrör lm	133	5.80	771 40	
26a-27a+40	149	18" " "	140	4.70	658 -	
27a+40-28a+35	95	15" " "	95	3.60	342 -	1771 40
24+67-26a	133	Grävning för täckt ledning, rörens läggning, dikesjordens återfyllning m.m. lm	133	3.25	432 25	
26a-27a+40	140	d:o d:o "	140	3.00	420 -	
27a+40-28a+35	95	d:o d:o "	95	2.80	266 -	1118 25
24+67		Gjutning av öga samt anslutning till bron st	1	50.-	50 -	
25+30,26a		Intagningsbrunnar inre diam 0.90 m st	2	50.-	100 -	
26a+50,27a+40 28a+35		Intagningsbrunnar inre diam 0.70 m. st	3	40.-	120 -	270 -
		För oförutsedda fall, arbetets tillsyn m.m. tillägges c:a 10 %				310 35
		Summa				3470 -

1	2	3	4	5	6	7
28+35=35 35-35+70	70	Sträckan H-I.				
35-35+70	70	12" cementrör lm	70	2.70		189 -
35-35+38	38	Grävning för täckt ledning, rörens läggning, dikesjordens återfyllning m.m. lm	38	3.25	123 50	
35+38-35+58	20	Schaktning för rören, nedslagning av permanent spånt, gjutning som bädd för rören samt deras läggning och fogning samt gjutning ovanpå och vid sidorna om rören i enl. med ritning så att ledningen såsom dykarledning under Örebäcken blir fullständigt tät lm	20	35.	700 -	
35+58-35+70	12	Grävning för täckt ledning, rörens läggning, dikesjordens återfyllning m.m. lm	12	3.25	39 -	862 50
35+70		Intagningsbrunn inre diam 0.70 st	1	40.-		40 -
		För oförutsedda fall, arbetets tillsyn m.m. tillägges c:a 10 %				108 50
		Summa				1200 -
	434	Sträckan H-L.				
	434	9" cementrör som uppsamlingsledning för dagvatten lm	434	2.00		868 -
		Grävning för rören, samt deras läggning i lutning 1.5:1000 med ett rörbottenläge av +12.80 i p. H samt dikesjordens återfyllning m.m. lm	434	2.50		1085 -
		Intagningsbrunnar inre diam. 0.70	9	40.-		360 -
		För oförutsedda fall, arbetets tillsyn m.m. tillägges c:a 10 %				237 -
		Summa				2550 -
	390	Sträckan I-M.				
	390	9" cementrör som uppsamlingsledning för dagvatten lm	390	2.00		780 -
		Grävning för rören, samt deras läggning i lutning 1.5:1000				
		överföres				780 -

1	2	3	4	5	6	7
		överfört				780 -
		Grävning för rören, samt deras läggning i lutning 1.5:1000 med ett rörbottenläge av +12.90 i p. I samt dikesjordens återfyllning m.m.	lm 390	2.50		975 -
		Intagningsbrunnar inre diam. 0.70 m.	st 8	40.-		320 -
		För oförutsedda fall, arbetets tillsyn m.m. tillägges c:a 10 %				205 -
		Summa				2280 -
		Sammandrag.				
3-14+20	1120	Dikessträckan A-B-C				31700 -
23+40-24+58	118	" D-E				800 -
24+58-24+67	9	" E-F utföres och bekostas av vägstyrelsen.				
24+67-26a-28a+ +35	368	" F-G-H				3470 -
28a+35=35	70	" H-I				1200 -
35-35+70	434	" H-L				2550 -
	390	" I-M				2280 -
	2509	Summa kronor				42000 -

Godkänd den 28 juni 1909
Vermlands länsstyrelse
Axel Lagerheim

Bil. 34.

Kostnadsfördelningslängd för "Bårslads ratsmanboställe-
rslag I och II 1939." "Årslag I

Fastighetens beteckning	Registernummer	Stället i taxeringen	Fastighetens namn	Ägare eller innehavare	Skyldighet	Fastighetens taxeringsvärde kr	öre	Fördelningstal %	Fastighetens del av mejeriavdelningen kr.	öre	Fördelningslikvid kr.	öre
1	2	3	4	5		6		7	8		9	
		Bårslads socken.										
avv.	1296	Ac	Bårslad	Skattefrälse Jane Jansson		240	-	0.360	235	20	6	47
avv	1298	Ad	"	Fru Amanda Jacobsson	s	330	-	0.770	323	40	8	90
45/16384	1564	Ae	"	Harald Ekelöv i Venige genom Anton Andersson, Malm		10	-	0.023	9	66	0	27
99/16384	1566	Af	"	Jonne av Jonne		492	-	1.149	482	56	13	28
84/16384	1565	Ag	"	Paula Johansson		384	-	0.896	376	32	10	36
136/16384	1027	Ah	"	Enk. Hilda A. Persson		140	-	0.327	137	34	3	78
98/16384	1028	Ai	"	Enk. Lydia Andersson, Amerika, fröv. Olof Andersson, Bårslad		150	-	0.350	147	-	4	05
83/16384	1559	Ak	"	Arvid Johansson		185	-	0.432	181	44	4	99
3/512	1102	Al	"	Alfred Ekelund och J. B. Högman		125	-	0.292	122	64	3	37
155/16384	1557	Am	"	Ida Eliasson		125	-	0.292	122	64	3	37
avst.	1210	An	"	Allan Larsson		280	-	0.654	274	68	7	56
avst.	1211	Ao	"	Malte Andersson		410	-	0.958	408	36	11	07
1177/16384	1555	Ap	"	Julius Anderssons dödsbo		1127	50	2.632	1105	44	30	42
avst. från	1555	Aq	"	A. P. Hallandsåsens diverse	s	1557	50	3.636	1527	12	42	02
					s							
13/512	1023	Ar	"	Jonne	s	910	-	2.124	892	08	24	55
7/1024	1024	As	"	Jonne	s	150	-	0.350	147	00	4	05
7/1024	1025	At	"	Jonne	s	37	50	0.088	36	96	1	02
				överföres		6653	50	15.533	6523	86	179	53

1	2	3	4	5	6	7	8	9	10
				Överförd		6653 50	15.533	6523 86	179 03
9/512	1 1126	Au	Bårdad	A. D. Hallandsåsens dimmerie	S	180 -	0.420	176 40	4 86
269/4096	1 1101	Av	"	" "	S	190 -	0.444	186 48	5 13
3/64	1 1104	Ax	"	" "	S	20 -	0.047	19 74	0 54
19/256	1 1117	Ay	"	" "	S	2280 -	5.323	2235 66	61 52
1673/24576	1 1253	Az	"	" "	S	2348 50	5.483	2302 86	63 37
1673/12288	1 1254	Aå I	"	" "	S	3605 -	8.416	3534 72	97 27
1673/12288	1 1254	Aå II	"	" "	S	770 -	1.798	755 16	20 78
				arr: Wingårds o Mölnlövs handl. Aktb.					
34/8192	1 1256	Be	"	Jan Ella Karlsdotter, Annestad	S	100 -	0.233	97 86	2 69
				arr: Judit Nilsdotter					
arr 61	1 1392	Bf	"	Jonne arr: Jonne	S	285 -	0.665	279 30	7 69
26/8192	1 1355	Bg	"	Arvid Isaks		100 -	0.233	97 86	2 69
15/4096	1 1354	Bh	"	Wingårds o Mölnlövs handl. Aktb.	S	130 -	0.304	127 68	3 51
1311/8192	1 1361	Bi I	"	Jonne	S	3605 -	8.417	3535 14	97 28
1311/8192	1 1361	Bi II	"	Jonne arr: A.D. Hallandsåsens dimmerie	S	420 -	0.981	412 02	11 34
50/8192	1 1353	Bk	"	Erik Nordell		204 -	0.476	199 92	5 50
70/8192	1 1352	Bl	"	Jonne		208 -	0.486	204 12	5 62
5/512	1 1351	Bm	"	Martin Johansson		192 -	0.448	188 16	5 18
89/8192	1 1350	Bn	"	Karl Berg, Ö. Broarna den 12/1, Malmö		190 -	0.444	186 48	5 13
109/512	1 1434	Bo	"	Sigfrid Svensson		1280 -	2.988	1254 96	34 54
115/256	1 1432	Bp	"	Jonne		2760 -	6.444	2706 48	74 48
arr.	1 1108	Bq	"	Bankbetr. Gust. Myrmark		1575 -	3.677	1544 34	42 50
arr.	1 1080	Br	"	Arvid Isak Johansson	S	60 -	0.140	58 80	1 62
21/46	arr 17	Bs	"	Carl Svantes Aktbolag		1260 -	2.942	1235 64	34 -
963/4096	1 1177	Bt	"	Jonne		1225 -	2.860	1201 20	33 06
243/1024	1 1192	Bu	"	Jonne		1110 -	2.591	1088 22	29 95
155/1024	1 1128	Br	"	Jonne		625 -	1.459	612 78	16 86
205/2048	1 1233	Bx	"	Bårdad kommun	S	3605 -	8.417	3535 14	97 28
1/12	1 1097	By	"	Jonne	S	1980 -	4.623	1941 66	53 43
5/72	1 1016	Bz	"	C. Skandbetr		2010 -	4.693	1971 06	54 24
				Överföres		38971 -	90.985	38213 70	1051 58

1	2	3	4	5	6	7	8	9	10
				överförd		38971 -	90.985	38213 70	1051 58
avst.	1/1202	Bå	Båstad	Fröken Effie Nilsson	S	475 -	1.109	465 78	12 82
avs.	1/1113	Bä	"	Fröken Teresia Kuhlen	S	240 -	0.560	235 20	6 47
115/512	avs 1/13	Bö	"	Johan August Hansson		711 -	1.660	697 20	19 19
173/768	1/64	Ca	"	Petter Magnus Svensson	S	522 -	1.219	511 98	14 09
19/384	1/585	Cb	"	Samme	S	189 -	0.441	185 22	5 10
55/384	1/67	Cd	"	Uno Lindvist		252 -	0.588	246 96	6 80
55/384	1/68	Ce	"	Samme		432 -	1.009	423 78	11 66
55/384	1/69	Cf	"	Samme		357 -	0.833	349 86	9 63
347/1536	1/582	Cg	"	Karl Johansson	S	348 -	0.813	341 46	9 40
avst.	1/1195	Ch	"	Mabelns Rudebygdsstiftelse		68 40	0.160	67 20	1 85
avst.	1/1193	Ci	"	Nils Anders i Lunda Påstorp		255 -	0.595	249 90	6 88
1/4	1/31	Ck	"	Samma		12 -	0.028	11 76	0 32
				Summa		43839 40	100.000	42000 -	1155 79

Båstad den 28 juni 1929

Lennart Svensson

Anders Emil Lindencrantz

Alfred Johannes Paulus Svensson

Kostnadsförslag

Bil. 35.

"Båstads vattenavledningsföretag I och II 1939".

Läge	Längd m.	Arbete, jordmån m. m.		Antal	à pris	Kostnad Kr.	Kostnad öre	Summa Kr.	Summa öre
1	2	3		4	5	6		7	
		Företag II.							
10+77=40 40-44+67	467	Sträckan B-K.							
40-43+96	396	12" cementrör	lm	396	2.70	1069	20		
43+96-44+67	71	10" "	"	71	2.20	156	20	1225	40
40-40+76	76	Grävning för täckt ledning, rörens läggning, dikesjordens återfyllning m.m.	lm	76	2.00	152	-		
40+76-40+83	7	d:o d:o	"	7	5.00	35	-		
40+83-41+15	32	d:o d:o	"	32	2.00	64	-		
41+15-41+91	76	d:o d:o	"	76	1.20	91	20		
41+91-43+96	205	d:o d:o	"	205	2.00	410	-		
43+96-44+67	71	d:o d:o	"	71	1.70	120	70	872	90
40		Dikesöga	st	1	40.-	40	-		
40+83,42+70, 43+25,43+96		Intagningsbrunnar inre diam. 0.70	st	4	40.-	160	-		
44+67		Intagningsbassäng	"	1	100	100	-	300	-
		För oförutsedda fall, arbetets tillsyn m.m. tillägges c:a 10 %						231	70
		Summa						2630	-

Båstad den 28 juni 1939

Samuel Svensson

Arbetets ledning

	1	2	3	4	5	6	7

Bil. 36

Kostnadsfördelningsförslag för "Bråtåds vattenavledningsföretag I och II 1939."

Förslag II

Fastighet	Registernummer	Beteckning å kartan	Ägare eller tomman.	Delägare	Skäl	Gällande fördelningstal Kronor	Öre	Fördelningstal %	Gällande särskilt omprövningstal Kronor	Öre	Ändrat fördelningstal Kronor	Öre
		Bråtåds område.										
50/256	1653	Aä	Bråtåd	A.B. Hallandsåsens Kraftverk	s	2310	-	83.363	2192	45	60	42
7/64	1906	Aö	"	Samma	s	244	-	8.986	236	33	6	51
1/32	1907	Ba	"	Samma	s	96	-	3.464	91	10	2	51
anv 86	1657	Bb	"	Bröd. Olsson i Ekliden Nytorp		70	-	2.526	66	43	1	83
anv	1017	Bc	"	Samma	Samma	28	-	1.011	26	59	0	73
anv.	1013	Bd	"	Samma	Samma	18	-	0.650	17	10	0	47
					Summa	2771	-	100.000	2630	-	72	47

Båstad den 28 juni 1939

Lennart Svensson
statens lantmäteriingenjör

Alfred Johansson Paulus Persson

Bil. 37.

U T L Å T A N D E

avgivet vid syneförrättning enligt vattenlagen angående avloppsdiken från vattenskadad mark till Båstads stadsfläck n:r 1 i Båstads socken av Kristianstads län.

1:o., Företagen, som avse torrläggning av åkerjord genom bland annat nygrävning och invallning av Örebäcken, är enligt synemännens mening att hänföra till vattenavledning. Mot företagens utförande på sätt i detta utlåtande närmare angives finnes enligt synemännens förmenande ej något laga hinder.

2:o. Sökande till företagen äro:

Fru Amanda Zackrisson för Båstad 1^{298}, 1^{361}

A.B. Hallandsåsens driverier för Båstad 1^{117}, 1^{253}, 1^{254}, 1^{555}, 1^{653}, 1^{901}, 1^{904}, 1^{906}, 1^{907}, $1^{1023-1026}$.

Winfors och Nihlén, handelsträdgård för Båstad 1^{354}, 1^{361}.

Fru Ella Rockström för Båstad 1^{356}, 1^{592}

Isak Johansson för " 1^{1080}

Båstads kommun för " 1^{1097}, 1^{1233}

Fröken Effie Nilsson för " 1^{1202}

" Teresia Kreku " " 1^{113}

Petter Magnus Svensson för " 1^{64}, 1^{585}

Karl Johansson för " 1^{582}.

Företagens utsträckning är beroende av sökandenas yrkanden och förefintliga fallförhållanden och omfattar syneförrättningen i anledning härav de dikessträckor, som å hithörande plankarta äro utmärkta med röda linjer och bokstäverna A-B-C,

D-E-F-G-H, H-L, H-I-M och B-K.

3:o. Den vattenskadade mark, som av företagen tillskyndas båtnad är avfattad å hithörande plankarta. Såsom betalningsskyldig till företagen anses all mark, vars torrläggning till 1.2 meters djup är beroende av dikningen och/ som genom denna vinner möjlighet till förbättrad torrläggning d.v.s.all mark, belägen under en kurva, avvägd till 1.2 meters höjd över vanligt medelvattenstånd med tillägg för behövlig höjdskillnad mellan detta vattenstånd och eventuella täckdikesögon samt för fall åt sidorna mot diket räknat vilket fall beräknats lika med markytans, dock ej överstigande 1.5:1000.

4:o. Den i föreliggande fall uppkommande båtnaden består i höjning av jordens alstringsförmåga.

Enär jordägarnas deltagninggskyldighet i företagen är beroende av den värdeförändring, som tillskyndas jorden genom företagens utförande, har denna värdeförändring måst utrönas. För detta ändamål hava synemännen åsatt varje ägofigur ett värde, som i kronor uttrycker jordens värde efter företagens utförande.

Vid denna värdering har hänsyn tagits till jordens naturliga beskaffenhet såväl till matjord som alv samt till dess belägenhet men ej till jordens mer eller mindre goda brukning och därav uppkommande större eller mindre växtkraft.

Jordens värde före företagens utförande anse synemännen vara i det stora hela en produkt av dess värde i fullt torrlagt skick och den större eller mindre grad av försumpning, jorden lider av.

Jord, som ligger i jämnhöjd med eller under den försumpande vattenytan har grad 0.0; anses sålunda för närvarande sakna värde. Jord, som ligger i jämnhöjd med eller högre än kurvan för den vattenskadade marken har grad 1.0; d.v.s. dess värde före och efter företagens utförande sammanfalla.

Höjdskillnaden mellan den försumpande vattenytan och kurvan delas i tio höjdgrader med sinsemellan lika höjdskillnad. Varje ägofigurernas höjdläge motsvaras alltså av en viss försumpningsgrad. Denna är uträknad för varje figurs medelhöjd. Genom reduktion av ägofigurernas blivande värde med denna för varje ägofigur uträknade grad erhålles ägofigurens nuvarande värde. Skillnaden mellan dessa två värden motsvarar den genom företagens utförande uppkommande förbättringen. Denna är uträknad för varje ägolott och återfinnes i värderingslängdens kolumner 15 och 16.

5:o. För att den beräknade jordförbättringen skall kunna ernås måste dikningsarbetet verkställas i full överensstämmelse med förslaget, som är upprättat med hänsyn tagen till framrinnande vattenmängd, markens lutningsförhållanden, dikningsarbetenas ändamål m.m.

Torrläggningsområdet avvattnas för närvarande av den s.k. Örebäcken, vars dimensioner äro allt för små för att utan översvämning avföra flodvattnet. Därtill kommer, att Örebäcken för sin fördjupning är beroende av Bröderna Hjorts vattenverk samt att vattenöppningarna i de över Örebäcken byggda broarna äro allt för små.

Av Kgl. Maj:ts och Rikets Hof- Rätts över Skåne och Blekinge dom den 18 juni 1858 framgår, att bröderna Hjorts vattenverk otvivelaktigt är lagligen grundat. Bestämmelserna för vattenverket synes beträffande vattenhushållningen hava varit att vattnet i Örebäcken ej finge uppdämmas över de i vattendraget befintliga naturliga vattenstånden, samt att vattnet från Örebäcken till vattenverket skulle ledas i en ränna av fyra fots bredd och vars botten skulle hava samma höjdläge som bottnen i bäcken vid intagningsstället. Någon fördjupning av intagningskanalen har tydligtvis ej skett sedan vattenverket anlades, och synemännen anse sig därför kunna fastslå, att såväl intagningskanalens botten som Örebäckens botten i den punkt där dessa sammanstöta (sektion 4+80) ursprungligen såsom allt fortfarande innehaft höjden + 13.60 meter över jämförelseplanet.

Enligt vid syneförrättningen lämnade upplysningar har under senare tid vid ombyggnad av bron i sektion 4+44 bottnen i denna och i bäcken för övrigt nedom intagningskanalens mynning i viss mån förändrats, vilket haft till reslutat, att vattenstånden i sektion 4+80, vattenverket till men, sänkts. För att motverka detta hava vattenverkets ägare i broöppningen i sektion 4+44 anbringat planksätt med uppgift att återställa de ursprungliga vattenstånden i sektion 4+80. Dessa planksätt nå höjden + 14.22 meter, vilken dämning otvivelaktigt är obefogad enär bottnen i bron aldrig behövt läggas högre än + 13.60 meter eller i jämnhöjd med intagningskanalens botten.

Beträffande det andra villkoret för vattenverkets anläggande nämligen att bredden på intagningskanalen skall vara fyra fot, så synes detta villkor aldrig varit iakttaget i det att bredden är omkring den dubbla. Härigenom synes emellertid ej någon skada hava uppstått, men värdet av vattenverket i viss mån ökats. Vid en eventuell expropriation av vattenverket, helt eller delvis, torde därför denna avikelse från vattenverkets lagliga förutsättningar vara en faktor att medräkna.

Någon förutsättning för att lösa torrläggningsproblemet genom enbart nygrävning av Örebäcken till erforderligt djup, vilket skulle medföra inlösen av därför erforderlig del av vattenverket eller om så erfordras vattenverket i sin helhet finnes emelleritd icke; däremot lägga tydligtvis bestämmelserna i vattenlagens kap. 7:38 hinder. Synemännen hava därför föreslagit att torrläggningen skall ske på ett sätt, som lämnar vattenverket oberört och icke skadar dess intressen. Torrläggningsförslaget omfattar därför följande moment:

A. Örebäcken nygräves å sträckan A-B-C varvid utgångspunkten för bottenlinjen från sektion 4+50 förlägges å höjden 13.60 meter. För innehållande av högvattenytan förlägges Örebäcken å sträckan 4+50-11 inom skyddsvallar. För säkrandet av vattenverkets rätt till vatten men jämväl för bibehållandet av ett visst vattendjup i bäcken jämväl vid ringa avrinning, vilket är av största betydelse för trevnaden utmed bäckens stränder och för vattenuppfordringen till trädgårdsanläggningar,

inrättas i sektion 4+52 ett fast skibord med tröskelhöjden + 14.00 meter. Vid bestämmandet av kanalens och sidovallarnas dimensioner hava synemännen utgått från en största avrinning av 1.2 sekundliter pr hektar. Detta gör för bäckens nederbördsområde, 3000 hektar, en avrinning av vid flod 3.6 m^3/ sek och vid medelavrinning under vegetationsperioden 1/10 därav eller 0.36 m^3/sek.

Vid dimensionering av sträckan 3-4+80 har man att taga hänsyn till den vattenmängd, som passerar kvarnrännan (intagningskanalen). Vid högvatten och för avrinning i bägge fårorna kan man enligt preliminär beräkning uppskatta fördelningen av vattenmängderna sålunda, att omkring 25 % passerar kvarnrännan och 75 % huvudkanalen. Denna fördelning är emellertid helt beroende på om kvarnen är i gång eller ej samt hur luckorna i skibordet vid p. 3B+16-20 skötas. För att säkerställa beräkningen å sträckan 3-4+80 bortses därför från avrinningen i kvarnrännan, d.v.s. sträckan 3-4+80 dimensioneras för hela avrinningen 3.60 m^3/sek, och kvarnrännan betraktas såsom reserv vid exceptionella avrinningsförhållanden.

Av beräkningarna rörande Örebäcken må anföras följande.

Sträckan 3-4+39.

Q max= 3.60 m^3/sek.

Q med= 0.36 "

Bb = 2.00 meter

Sl = 1:1.5

I = 8:1000

t max= 0.70 m.

t med= 0.20 m.

(Q max= flodvattenmängd; Q med= medelvattenmängd under vegetationsperidden; Bb= bottenbredd; Sl= sidolutning; I= bottenlutning; t max= vattendjup vid flod; t med= vattendjup vid medelvatten).

Bron vid sektion 4+39-4+44.

Efter verkställda beräkningar befinnes brons avbördningsförmåga vara vid ett vattenstånd uppströms t= 1.30 m 4.84 m^3/sek

" " " " t= 1.20 " 4.24 "

" " " " t= 1.10 " 3.52 "

då koefficienten μ_1=0.7, μ_2=0.65 och vattenståndet nedströms t=0.70 meters.

Vid Q max= 3.60 m^3/sek skulle alltså vattenståndet ovan bron vara c:a 1.10 meter.

Skibord vid sektion 4+50.

De verkställda beräkningarna visa, att det föreslagna skibordet med 7 meters bredd, ett vattenstånd ovan av 1.2 meter och nedan av 1. 1 meter förmår avbörda 4.90 m^3/sek. Den beräknade flodvattenmängden 3.60 m^3/sek kan framsläppas vid en skibordsbredd av 5.20 meter. Synemännen anse emellertid lämpligt att för exceptionella avrinningar den föreslagna bredden 7 meter bibehålles.

Sträckan 4+50-10+50 (600 lm.)

Q max= 3.6 m^3/sek.

Q med= 0.36 "

Bottenlinje horisontal.

Bb= 5.00 meter

Sl= 1:1.5

Vid flod tillåten fallförlust= $\frac{0.10}{600}$ =0.166:1000.

t max vid p. 4+50= 1.2 m

" " 6+50= 1.3 m

Vid medelavrinning tillåten fallförlust= $\frac{0.05}{600}$ blir t med vid p. 6+50= 0.45 meter.

Sträckan 10+50-11.

Q max= 3.6 m^3/sek.

Q med= 0.36 "

I= 2:1000

Bb = 3.00 meter

Sl = 1:1.5

t max (vid fri avrinning)= 0.80 meter

t med (" ") = 0.25 "

Värdena på t äro emellertid beroende av uppdämningen i p. 6+50.

Sträckan 11-13.

Q max = 3.6 m^3/sek.

Q med = 0.36 "

I = 9:1000

Bb = 1.00 m.

Sl = 1;1.5

T max = 0.80 m.

t med = 0.30 m.

Sträckan 13-14.

Q max= 3.6 m^3/sek

Q med= 0.36 "

I = 20:1000

Bb = 0.50 m.

Sl = 1:1.5

T max= 0.85 m.

t med= 0.25 m.

Vallarna utmed Örebäcken läggas å sträckan 4+44-8 med ett horisontalt krön av höjden + 15.50 meter, å sträckan 8-10 med en lutning av från + 15.50 till + 15.60 m och där efter åter med horisontalt krön till dess markhöjden + 15.60 m. nås. Krönbredden är 1. 0 meter med slänt åt båda sidor av 1:1.5. Bankett mellan kanalkanten och vallfoten skall ej förekomma.

B. Utanför den invallade Örebäcken torrlägges de av bäcken beroende markerna av täckta avloppsledningar, vilka hava gemensamt avlopp genom landsvägstrumman E-F, den väg, som översvämningsvattnet från Örebäcken under nuvarande förhållanden tager sitt utlopp. De täckta ledningarna å ömse sidor om bäcken förenas genom den under bäckbottnen dragna ledningen H-I. Avloppsledningen B-K är oberoende av Örebäckens nygrävning och invallning och utgör ett självständigt företag. Vid dimensionering av rörledningarna hava synemännen med tanke på den snabba avrinningen från Hallandsåsens sidor utgått från en största avrinning av 2 sekundliter pr hektar. Nederbördsområdena för täckta ledningar-

äro direkt inmätta och utgöra

i punkt K	40	hektar
43+96	42	"
43+25	45	"
42+70	48	"
40+83	52	"
I	18	"
H	23	"
27a+40	40	"
26a+50	44	"
26a	50	"
25+30	55	"

För dikessträckorna H-L och I-M, som jämväl skola fungera såsom avlopp för det ~~f~~lagvatten, som avstänges av kanalvallarna föreslås av praktiska skäl 9" cementrör, som vid den givna bottenlutningen 1,5:1000 avledda 16 sekundliter.

För övrigt hänvisas till plan-, profil- och sektionsritningarna samt till kostnadsberäkningen.

~~6:o. För övrigt hänvisas till plan- profil- och sektionsritningarna samt till kostnadsberäkningen.~~

6:o. Företaget medför ombyggandet av bro för allmänna vägen Båstad-Laholm å sträckan E-F. Den gamla bron rasade delvis vid den stora översvämningen i juli 1937. På begäran av vägstyrelsen har förrättningsmannen samma år avgivet utlåtande ang. ny bro och då föreslagit ett bottenläge av + 11.94 m. samt en vattenöppning

av 2.50 meters bredd och 2.70 meters höjd. Det är att märka, att Pilabäcken, sträckan Kattegat-D-E-F, i punkt F mottager stort tillskott av vatten från väster och Båstads köping. Vägstyrelsen, som skall bekosta den nya vägtrumman, har uppskjutit dess utförande till i sammanhang med nu avhandlade företag.

För övrigt skola broar över Örebäcken i sektion 6+3-6+7 samt 7+42-7+46 utföras och bekostas av torrläggningsföretag I. Broarna skola hava fri vattenöppning av 7 meters bredd och skall underkanten av bärvalkarna ligga å höjden minst + 15.30 meter. För övrigt hänvisas till förslagsritningarna.

En spång av enskild natur förefinnes i sektion 11+60. Till ägaren föreslås en ersättning av 75 kronor för dess ombyggande.

7:o. Ersättning för jord, som åtgår till Örebäckens breddning samt till mark, som åtgår till uppläggandet av skyddsvallar mot Örebäcken, skall utgå med de summor och till de fastigheter som finnas angivna i särskild ersättningslängd. I ersättningsbeloppen, som gälla sträckan 4+39-C av Örebäcken, äro jämväl inbegripna ersättning för befintliga träd och andra växter å de så i anspråk tagna jordområdena. Å samma sträcka 4+39-C skall all uppkastad dikesjord, som ej åtgår till skyddsvallarna, på torrläggningsföretagets bekostnad bortforslas.

Framställning om ersättning för skada å växande gröda på grund av företagens utförande skall göras skriftligen till ar-

betsstyrelsen och senast den dag, då företagen genom avsyningsbevisets uppläsande å allmänt sammanträde med sakägarna förklaras avsynade och godkända. Ersättningsbeloppet skall bestämmas av två stycken av arbetsstyrelsen tillkallade i jordbruk och trädgårdsskötsel kunnige, ojäviga män.

8:o. På grund av läge skall torrläggningsarbetet uppdelas på två företag av vilka

företag I omfattar sträckorna A-B-C, D-E-F-G-H, H-L och H-I-M.

" II " " B-K.

Efter verkställd undersökning bestämma synemännen att varje företag skall utgöra en samfällighet för sig i vilka samtliga med företagen förenade kostnader skola fördelas sakägarna emellan i mån av den båtnad, som till respektive företag hörande jord genom företagens utförande beräknas kunna ernå och som finnes närmare angiven i värderingslängdens kolumner 15 och 16.

Förrättningskostnaderna skola fördelas företagen emellan sålunda:

att företag I för 42000 kronor beräknad kostnad betalar 94.10%

" " II " 2630 " " " " 5.90 %

I kostnadsfördelningslängderna finnas med iakttagande härav angivet vars och ens deltagningsskyldighet i förbättringsvärde och procenttal samt den kostnad, som i enlighet med det upprättade kostnadsförslaget åligger varje sakägare.

9:o. Företagen skola benämnas "Båstads vattenavledningsföretag I och II 1939".

Deras angelägenheter skola handhavas av en gemensam arbetsstyrelse, som väljes på allmänt sammanträde med sakägarna enligt föreskrifterna i vattenlagens kap. 7:64.

Arbetsstyrelsens åligganden äro:

att jämlikt föreskrifterna i vattenlagens kap. 7:62 anmäla styrelseval hos länsstyrelsen;

att å offentlig auktion eller genom infordrande av anbud försälja arbetet på förmånligaste sätt samt åt entreprenör, som godkännes av statens lantbruksingenjör i länet;

att själv eller genom tillkallande av sakkunnig person övervaka arbetets utförande i full överensstämmelse med det fastställda förslaget;

att verkställa behövliga utdebiteringar och fördelningar av kostnaderna;

att föra räkenskaper över arbetet och årligen redovisa dessa för delägarna;

att genom kringsänd kallelselista, å vilken kallade delägare teckna sina namn eller på annat i vattenlagens kap. 7:64 fastställt sätt, senast åtta dagar i förväg, vid behov, dock minst en gång årligen kalla delägarna till sammanträde för gemensamma angelägenheters dryftande;

att ombesörja dikenas vidmakthållande och uppränsning å årstid, då växande gröda därav minst tager skada, samt att i övrigt vidtaga alla åtgärder, som kunna befrämja arbetets verkställande och vidmakthållande.

10:o. Beträffande arbetet för övrigt stadga synemännen:

att när förrättningen vunnit laga kraft åligger det sökandena att för företag I till länsstyrelsen erlägga i vattenlagens 11 kap. 95 § stadgad avgift för vattendomstol, vilken avgift synemännen jämlikt föreskrifterna i åberopade lag bestämma till sextiofyra (64) kronor 24 öre;

att innan arbetet påbörjas skall

1) denna syneförrättning hava vunnit laga kraft;

2) länsstyrelsen hava underrättats om styrelseval;

att arbetet skall vara fullbordat före 1941 års utgång;

att arbetet skall anses lagligen avslutat, då godkännande avsyningsbevis lämnats av statens lantbruksingenjör eller dennes ställföreträdare och detta bevis blivit å gemensamt sammanträde för delägarna uppläst;

att arbetet skall utföras i full överensstämmelse med det upprättade förslaget, dock att mindre ändringar, som under arbetets utförande kunna visa sig lämpliga beträffande dikenas läge och annat, som ej inverkar menligt på torrläggningens djup och avrinningen och varom berörda sakägare äro eniga, må efter hörande av statens lantbruksingenjör och efter hans skriftliga medgivande företagas;

att vid arbetets utförande vatten i kanalen ej får uppdämmas eller utsläppas till sådan myckenhet att ovan eller nedan liggande jord och vattenverk därav lider skada;

att cementrören skola gjutas av svensk cement, att de skola godkännas av statens lantbruksingenjör eller dennes ombud innan de nedläggas och att deras läge skall kontrolleras av statens lantbruksingenjör eller dennes ombud innan de höljas; att den, som åtagit sig arbetet, ej må erhålla slutlikvid förrän arbetet i sin helhet godkänts av statens lantbruksingenjör eller den han i sitt ställe sätter.

11:o. Ränsning av brunnar, ögon och öppna avlopp skall ske minst två gånger årligen och så ofta behovet det påkallar. Koppling direkt till rörsträng förbjudes, såvida ej statens lantbruksingenjör därtill givit sitt skriftliga tillstånd.

12:o. Kostnaderna för denna syneförrättning skola vid förrättningens avslutande av sökandena förskjutas men gäldas av samtliga sakägare på sätt i detta utlåtande föreskrives om företagen komma till utförande.

13:o. Är någon missnöjd med åtgärd eller beslut under denna syneförrättning eller med detta synemännens utlåtande ingive inom sextio dagar från den dag förrättningen förklarats avslutad, sina till Söderbygdens vattendomstol i Stockholm ställda besvär. I besvären skola fullständigt upptagas klagandens alla påståenden och skälen därför och skola vid besvären fogas de handlingar klaganden vill åberopa till stöd för ändringssökandet. Besvären skola ingivas i tre exemplar.

14:o. Beträffande slutligen Bröderna Hjorts yrkande om ersättning för sitt ombuds inställelse samt för utredning kunna syne-

männen med hänvisning till bestämmelserna i vattenlagens kap.

10;79 ej vitsorda detsamma.

Båstad den 28 juni 1989.

Lennart Lönnebörn

Statens lantmäterimyndighet.

Alfred Johansson Hans Svensson

Bil. 38.

ARVODESRÄKNING

för laga syneförrättning angående "Bårslads vattenavledningsföretag I och II 1939"

Bårslads *socken och* Kristianstads *län,*

upprättad enligt nedanstående §§ i lantbruksingenjörstaxan av den 27 juni 1930.

År och månad	Dag	Arbete	Antal	à kr.	Kr.	öre	Kr.	öre
1	2	3	4	5	6		7	
1938		**Kallelser och kungörelser,** § 5, st.	90	0,50			45	–
		Ägomätning: i skala 1:4000, §§ 6—10						
		a) för mätningsområdets gränser enl. tariff I,						
		1) i åker, raklinje km.		1,50				
		kroklinje "	6	3,00	18	–		
		i annan mark, raklinje "		3,00				
		kroklinje "		6,00				
		2) för strandsträckor utefter sjö o. vattendrag med bredd över 15 m.						
		i åker, raklinje km.		3,00				
		kroklinje "		5,00				
		i annan mark, raklinje "		5,00				
		kroklinje "		11,00				
		3) för strandsträckor utefter mindre vattendrag, bredd 10—15 meter						
		i åker, raklinje "		1,00				
		kroklinje "		2,00				
		i annan mark, raklinje "		2,00				
		kroklinje "		5,00				
		b) för mätningsområdets olika ägoslag, ägofigurer och areal enligt tariff II						
		åker, medelareal 17 ar st.	91	0.17	15	47		
		har	15.675	1.06	16	61		
		äng och odlingsmark medelareal 2 ar st.	1	0.14		14		
		har	0.02	0.74		15		
		annan mark och impediment, medelareal 4 ar st.	22	0.05	1	10		
		har	0.931	0.78		73	52	20
		Tillägg för mätning i skala 1: 2000					15	66
11/4- 2/5		Mätningen av ej tekniskt klyvbar mark dagar > 15	3	12.-			36	–
		c) för vattenavlopp enl. tariff III med en medelbredd av 10—15 m. < 10						
		i åker o. d., raklinje km.						
		kroklinje "						
		i annan mark, raklinje "						
		kroklinje "						
		d) för textning, skala o. d., 1:sta regalarket bladet					6	–
		övriga regalark blad st.						
		Överföres					154	86

1	2	3	4	5	6	7
1938		Överfört				154 86
11/4 - 1938	2/5	**Avvägning.**				
		a) avvägning, längdmätning o. d., § 46 mom. 4 ... dagar	8	12,00	96 -	
		b) ytavvägning, § 11, mom. 1, tariff IV				
		i öppen mark, medelantal ... punkter pr har ... har	22	0.00	11 -	
		avvägda punkter ... st.	507	0.03	15 21	
		i annan mark, medelantal ... punkter pr har ... „				
		avvägda punkter ... „				
		c) begränsningskurva, § 11, mom. 2:				
		i öppen mark ... km.	3.5	2,00	7 -	
		i annan mark ... „		5,00		129 21
		Arealuträkning, § 13, tariff V, medelareal 14 ar, ... st.	114	0.07	7 98	
		... har	4.626	0.20	3 32	11 30
		Ägobeskrivning, § 14, ägofigurer ... st.	114	0,04		4 56
		Markvärdering:				
		a) uppskattning och värdering, § 46, mom. 5 ... dagar		12,00		
		b) gradtabell eller kurva, § 16, mom. 1:				
		för första kilometern av avlopps längd ... km.			4 —	
		för övriga kilometer ... st.		1,50		
		c) uträkning därmed av värde pr ytenhet, § 16, mom. 2, värdetal „	184	0,06	11 04	
		d) uträkning av förbättring eller försämring, § 17, ägofigurer „	92	0,12	11 04	26 08
		Längdprofil, § 19 längdskala 1: 2000				
		a) uppritning enl. tariff VI, 1) endast markyta ... km.				
		2) befintligt avlopp ell. vall ... „	2832	4-		15 32
		Tvärsektioner §§ 21 och 22 i skala 1: 100,				
		vid uppritning av endast befintlig eller ny sektion ... st.				
		... „				
		vid uppritning av såväl befintlig som ny sektion ... „	84	0.25		21 -
		... „				
		... „				
		Antal profil- och sektionsritningar ... „	7	3,00		21 -
		Hydrografisk utredning, §§ 23 och 48, grundbelopp ...			2 —	
		för vattenområdets areal ... km.²		0,02		
"	"	dagar ...	1	12,00	12 -	14 -
		Dimensionsberäkning, § 24				
		a) för öppet avlopp, utan särskild beräkning ... km.	1.2	3,50	4 20	
		tillägg för särskild beräkning av dimensionerna ... „	1.2	1,00	1 20	
		„ „ våta sektionsarean vid h. v. y. 0,50 kr. pr m.² „				
		nämligen 8.6 m.² sektion på ... „	0.6	4.08	2 44	
		2.14 „ „ „ ... „	0.2	1.07	21	
		3.26 „ „ „ ... „	0.05	1.63	04	
		1.76 „ „ „	0.2	0.88	17	
		1.51 „ „ „ ... „	0.12	0.75	09	
		b) täckt ledning, 1) inre diameter intill 20 cm. ... „		6,00		
		2) „ „ över 20 „ ... „	1.729	10,00	17 29	25 68
		Inritning å kartan av avlopp och vallar, § 26 grundbelopp ...			1 —	
		tillägg för varje cm. verkligt mått å kartan ... cm.	148	0,03	4 44	5 44
		... Överföres				428 45

1	2	3	4	5	6	7
		Överfört				428 45
		***Arbetsbeskrivning**, § 27, 1:a sidan*			3 —	
		tillägg för övriga sidor ... *st.*		2,00		
		***Kostnadsberäkning**, § 28, a) nyanläggning* ... *km.*		2,50		
		därjämte 25 öre pr m² av våta sektionsarean vid h. v. y.				
		nämligen ... *m² sektion på* ... „				
		b) vid förändring av befintligt avlopp ... „	3	4,00	12 —	
		därjämte 50 öre pr m.² av våta sektionsarean vid h. v. y.				
		nämligen ... *m² sektion på* ... „				
		c) av kostnadsförslagets slutsumma 0,1 % (broar och vallar inberäknade) ...			44 63	56 63
		***Förslag till invallning**, § 29*				
		a) Konstruktion och dimensionering av vallar ...			6 —	
		b) Inläggning av vallkrön ... *km.*	0.65	0,50	32	
		c) Uppritning av tvärsektioner ... *st.*	26	0,25	6 50	
		d) Kostnadsberäkning ... *km.*	0.65	3,00	1 95	
		§ 46 Förslag till ~~pumpstation~~ damm ... *dagar*	2	12,00	24 —	38 77
		***Förslag till bro- och trumbyggnad**, §§ 33—35 och 38*				
		Dimensionsberäkning ...		8,00	8 —	
		Ritarbete ...			24 —	
		...				
		för särkilt konstruerat landfäste ... *st.*		4,00		
		Kostnadsberäkning ...			350	
		för särskilt konstruerade landfästen ... *st.*		4,00	4 —	
		Grundförstärkning ... *m²*		0,10		
		Antal särskilda ritningar ...		3,00		39 50
		***Införande av höjdsiffror å plankartan**, § 39* ...		0,01		5 07
		***Översiktskarta**, § 41* ...				
		***Ersättningslängd**, § 42, grundbelopp* ...			1 50	
		antal ersättningar ... *st.*	36	0,25	9 —	10 50
		***Kostnadsfördelning**, § 43, grundbelopp* ...			2 —	
		antal fastigheter ... *st.*	57	0,30	17 10	
		tillägg för fastigheter i olika avdelningar ... „		0,20		19 10
		***Utlåtande och betänkande**, § 45* ... *sid.*	15	3,00		45 —
		***Sammanträden o. upprättande av protokoll**, § 46 mom. 1, dagar*	3	12,00		36 —
		***Särskild utredning**, § 46, mom. 2* ... *dagar*	10	12,00		120 —
		***Utredning å länets lantmäterikontor rörande fastighetsgränser, jordregisternummer o. d.**, § 46, mom. 15* ... *dagar*	1/2	12,00		6 —
		***Förslag enl. § 46 mom. 15**, brunn* ... „	1/4	12,00		3 —
		utlopp för täckt ledning ... „	1/3	12,00		4 —
		~~slamficka~~ inläggningsbassäng ... „	1/3	12,00		4 —
		Summa kronor				816 02
		Lösen för:				
		***Kopia av plankartan**, § 51*				
		1) 1:sta regalarket bladet ...			10 50	
		övriga regalark blad ... *st.*	7	3,50	24 50	
		2) efter kartans skala och ägofigurernas medelareal, tariff VII,				
		skalan 1: ~~4000~~ 2000, medelareal 14 ar ägofigurer ... *st.*	114	0,10	11 40	
		... *har*	16,26 28		4 65	
		Överföres			51 05	

12.

1	2	3	4	5	6	7
		Överfört			51 05	
		höjning för handkopia å ritpapper, 25 %			4 01	
		3) insättning av höjdlägestal st.	507	0,02	10 14	
		„ „ kanaler och diken, grundbelopp			1 75	
		tillägg för varje cm. verkligt mått å kartan, cm.	148	0,05	7 40	74 35
		***Kopia av profil-, sektions-, bro-, och trumritningar,** § 54,*				
		1) enligt tariff VIII, endast markyta km.				
		befintligt vattendrag ell. vall „				
		nytt avlopp eller vall „				
		ändring av befintligt avlopp „	3	7	21 –	
		2) tvärsektioner, originalritningens belopp			21 –	
		3) broar och trummor, „ „			24 –	
		4) för varje med rubrik, skalor o. d. försett blad st.		3,00		66 –
		nedsättning för kopia å kalkerväv 25 %				
		***Kopia av annan ritning,** § 46, pumpstation,* dagar		12,00		
		brunn, rörutlopp och slamficka „	1	12,00		12 –
		***Avskrift av synehandlingarna,** § 55* sid.	90	0,55		49 50
		***Översiktskarta i d:o,** § 41*				
		Summa kronor				201 86
		Övriga förrättningskostnader.				
		Lösen av förordnandet jämte kommissionärsarvode			16 –	
		Annonskostnader ang. sammanträden 11.20 + 11.40			22 60	
		Inbindning av förrättningshandlingar o. uppklistring av ritningar			2 –	40 60
		Arvode till biträdande förrättningsmannen				
		Ersättning till gode männen enligt egna räkningar				58 80
		Kostnader för hantlangning, materialer o. d.				111 –
		Summa kronor				210 40
		Sammandrag.				
		Förrättningsmannens arvode				816 02
		Lösen för kopior och avskrifter				201 86
		Övriga förrättningskostnader				210 40
		Summa kronor				1228 27

Den, som icke åtnöjes med denna räkning, äger att inom tre månader från nedanstående dag klander därå anställa genom stämning till Södra Åsbo och Bjäre *häradsrätt.*

Båstad *den* 28 juni *19* 34

Bernard Svensson

Statens lantbruksingenjör.

Att sakägare erhållit en med denna lika lydande räkning, betyga:

Ulrik Svensson — Emma Olsson

Kronor ..... *kvitteras:*

..... *den* ..... *19*.....

PETTERSONSKA BOKTR. EFTR. STOCKH.
368277

Uppgift å avsända kallelser och kungörelser rörande Båstads diknings-företag.

år, månad.	Dag.	Den kallades			
		Namn	Titel	Bostad	Adress
1938 okt.	1	Antonia Johansson	Fru	Båstad 1597	Båstad
		August Johansson		" 1213	"
		Nils A. Pålsson		Oleborg	"
		Anton E. Pålsson		"	"
		Anna L. Pålsson		"	"
		Petter Magnus Svensson		Båstad 1	"
		Karl Johansson		Mariedal	"
		Uno Linderot		Båstad 1	"
		August Hansson		" 113	"
		Teresia Kreku	Fröken	" 1113	"
		Effie Nilsson	"	" 1202	"
		E. Strandkvist		" 1	"
		A.B. Hallandsåsens driverier		"	"
		Hakon Pettersson	Ingenjör	"	"
		Båstads kommun		"	"
		M. Winfors	Handels-trädgårdsm.	"	"
		Sigfrid Svensson		" 1	"
		Hugo Nihlen	Handels-trädgårdsm.	"	"
		Edla Rockström	Fru	" 1	"
		Judit Selander		" 1	"
		Arvid Dock		" 1	"
		Erik Andren		" 1	"
		Martin Johansson		" 1	"
		Karl Berg		Ö. Promenaden 121	Malmö
		Karl Fruncks Sterbhus		Båstad 1	Båstad
		Alma Johansson	Fröken	" 1	"
		E. Hernlund	Fru	hotell Fridhem	"

år månad.	dag	Namn	Titel	Bostad	Adress
1938 okt.	1	Isak Johansson		Båstad 1	Båstad
		Skolstyrelsen i Båstad		"	"
		G. W. Brandqwist		" 1	"
		Gustaf Myrmark	Bankkamrer	Idrottsgat. 48	Limhamn
		Bengt Hektors sterbhus		Båstad 1	Båstad
		Carl Jönsson		" 1	"
		Edvard Ström		" 1	"
		Frälsningsarmén		" 1	"
		Karolina Thulins sterbhus		" 1	"
		Helga Nilsson	Fröken	" 1	"
		Gustaf Nilsson		" 1	"
		Alfred Jönsson		" 1	"
		Sture Nilsson		" 1	"
		J. E. Persson		" 1	"
		Axel Hjelm	Firma	" 1	"
		Adolf Jenssen		" 1	"
		Elof Jönsson		" 1	"
		Sofia Nilsson	Änkefru	" 1	"
		Sixten Hallberg		" 1	"
		K. V. Nilsson		" 1	"
		Byggnadsföreningen Folkets Hus u.p.a.		" 1	"
		Emil Jönsson		" 1	"
		Julius Anderssons sterbhus		" 1	"
		Malte Andersson		" 1	"
		Allan Larsson		" 1	"
		Ida Eliasson		" 1	"
		Alfred Ekelund		" 1	"
		J. B. Höjman		" 1	"
		Arvid Johansson		" 1	"
		Lydia Anderberg	Fröken	" 1	"
		Olof Andersson		" 1	"
		Hilda A. Pettersson	Fröken	" 1	"

år månad	dag	Namn	Titel	Bostad	Adress
1938 okt.	1	Ingar Kristenssons sterbhus		Båstad 1	Båstad
		Ture Persson	Stationskarl	" 1	"
		Amanda Zackrisson		" 1	"
		Harald Eklöv		Veinge	Veinge
		Anton Andersson		Malen	Båstad
		Pauli Johansson		Båstad 1	"
		Karl Nilsson		" 1	"
		Knut Jönsson		" 1	"
		Thor Nyberger		" 1	"
		Anders Johansson		" 1	"
		Nilla Nilsson		" 1	"
		Ivar E. Gärtner			Hälsingborg
		Hollvin Hallberg		Båstad 1	Båstad
		Augusta Ekelund		" 1	"
		Orvar Sundberg		" 1	"
		Adolf Jenssen		" 1	"
		Marcus Jönsson		" 1	"
		M. Lundh	Handlande	" 1	"
		Oskar Hjort	Kvarnägare	" 1	"
		Philip Hjort	"	" 1	"
		Anna Peters	Fru	" 1	"
		C. A. Nilsson		" 1	"
		Oskar Angel		" 1	"
		Johan Sjunnesson		" 1	"
		Maria Pålsson	Fru	" 1	"
		Gustav Svensson	vägstyrelsens ordförande	Vejbygård	Vejbyslätt
		Alfred Johansson	God Man	Nylid	Båstad
		Paulus Svensson d.y.	" "	Småryd	"
1939	4	Ewgallelsens tidning 02			

DIARIE Nr 19750
K. LANTBRUKSSTYRELSEN
7 NOV. 1941

L 16*1004

Betänkande

rörande

Båstads

vattenavledningsföretag I och II

1939.

Avskrift.

Genom Kungl. Lantbruksstyrelsens beslut denna dag förordnad till efterrättelse vid arbetets utförande.

Stockholm den 15 maj 1941

På Kungl. Lantbruksstyrelsens vägnar:

Hjalmar Svensson.

ÖVERSIKTSKARTA

Skala 1:100.000.

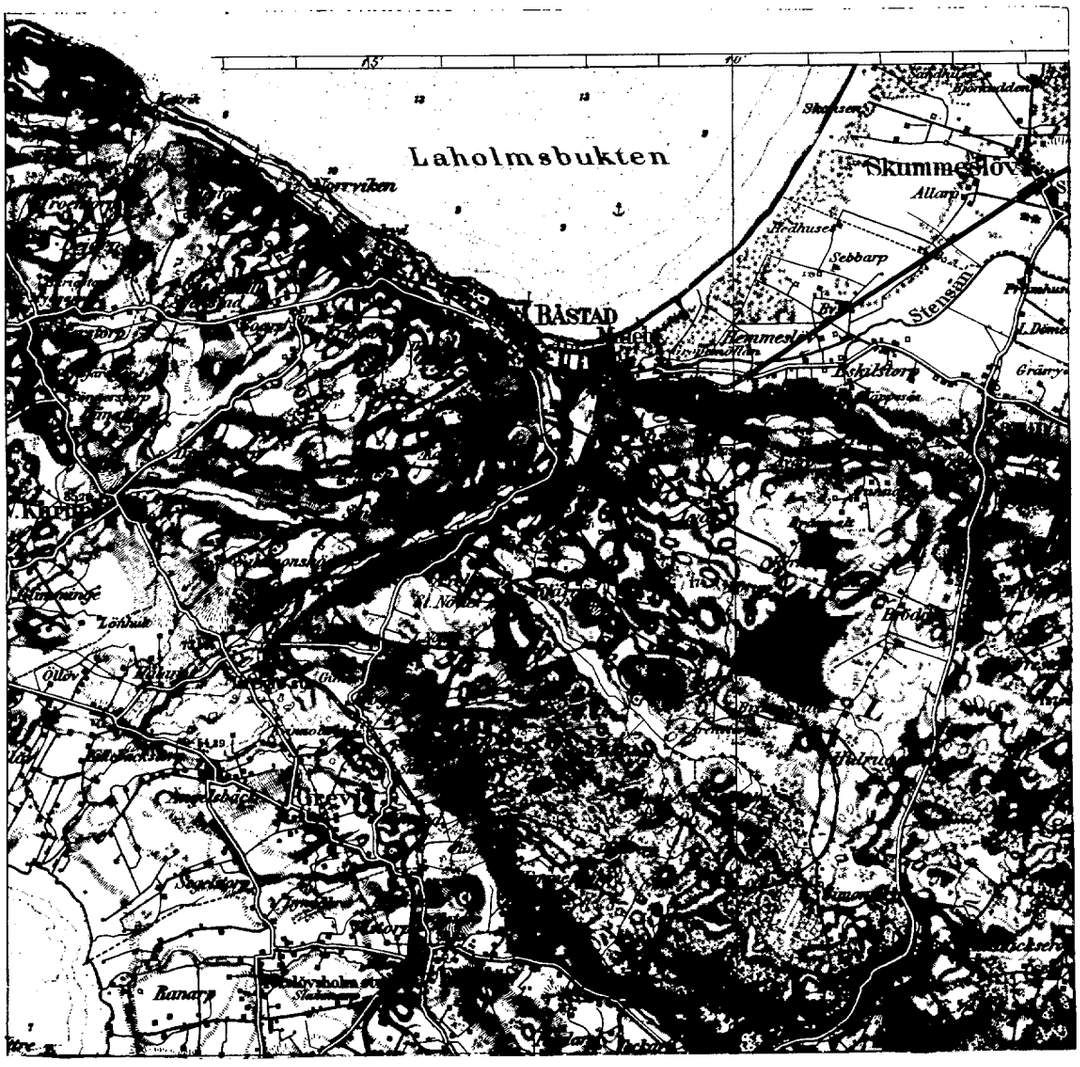

Avskrift.

Sedan delägarna i "Båstads vattenavledningsföretag I och II 1939" som avser torrläggning av vattenskadade marker till Båstad stadsfläck n:r 1 i Båstads socken av Kristianstads län, förklarat sig vilja söka lån och anslag av allmänna medel till företagens utförande, får jag härmed därom avgiva följande av ritningar och förslag åtföljda

B E T Ä N K A N D E.

Företagens ändamål.

Företagen avse bättre torrläggning av i huvudsak åkermark.

Belägenhet.

Avdikningsområdenas belägenhet framgår av motstående översiktskarta, där de markerats med röd färg.

Föregående rättslig utredning.

Företagen hava föregåtts av syneförrättning enligt vattenlagen, verkställd av undertecknad på förordnande av länsstyrelsen.

Mot syneförrättningen, som slöts den 28 juni 1939 har missnöje ej anmälts, vilket framgår av närslutna diariebevis, Bil.E.

Låne- och anslagsökande.

I förening, Bil.F, daterad den 16 mars 1940 hava delägar-

na överenskommit att gemensamt hos Kungl. Lantbruksstyrelsen göra ansökan om största möjliga lån och anslag av allmänna medel till företagens utförande. O. Andersson, som underskrivit föreningshandlingen är god man för Fröken Lydia Andersson, som vistas i Amerika (enl. muntligt förordnande).

På grund av ringa deltagningsskyldighet avstyrkes lån för Litt Br avs 1^{1080} Båstad, Smeden Isak Johansson. Enär behövliga fullmakter, trots påstötningar, ej kunnat anskaffas för Elin Andersson, litt Ap 1177/16384 mtl. 1^{555} Båstad samt för Eric Carlsson för Båstad köping litt By 1/12 mtl. 1^{1097} Båstad och Br 205/2048 mtl. 1^{1233} hava dessa littera ej medräknats i nedanstående uppgifter om lånesökandes andelar.

Ändringar i synehandlingarna.

Litt Al 3/512 mtl. 1^{1102} Båstad äges numera av Augusta Andersson och Anna Pålsson. Litt Bq avs 1^{1108} Båstad äges numera av Erik Svensson. Litt Ca 173/768 mtl. 1^{64} Båstad äges numera av Hjalmar Svensson. Litt Cb 19/384 mtl. 1^{585} Båstad äges numera av Hjalmar Svensson.

Samtliga dessa nya delägare hava underskrivet föreningshandlingen.

Avdikningsområdets beskaffenhet.

Jordmånens beskaffenhet framgår av den till syneprotokollet fogade ägobeskrivningen.

Nuvarande avdikning.

Områdena avvattnas för närvarande av d.s.k. Örebäcken,

vars dimensioner dock äro allt för små för att tillåta markernas rationella torrläggning för åker och äng.

Torrläggning.

Dikningsförslagen avse denna bäcks nygrävning och fördjupning samt delvisa invallning ävensom vissa markers torrläggning genom rörledning allt i enlighet med vad bifogade plan- och profilritningar utvisa.

På grund av erfarenhet från närgränsande dikningsföretag med samma jordbeskaffenhet torde inga sådana omständigheter förefinnas, som kunna verka hindrande på användandet av cementrör.

Areal, jordförbättring och kostnad.

Den i företagen ingående arealen och den genom dikningen möjliggjorda jordförbättringen finnes angiven i till syneprotokollet fogad hävdeförteckning och värderingslängd och utgör för:

företag I.

åker	14.81.0 har
äng	0.02.0 "
med ett förbättringsvärde av	42832.40 kr.

företag II.

åker	0.86.5 har
med ett förbättringsvärde av	2771.00 kr.

Lånesökandes andelar utgöra för:

företag I.

åker	9.58.1 har
äng	0.02.0 "
med ett förbättringsvärde	27528.50 kr.

företag II.

åker	0.86.5 har
med ett förbättringsvärde av	2771.00 kr.

Själva dikningskostnaderna finnas angivna i till syneprotokollet fogade kostnadsberäkningar samt i till detta betänkande fogade sammandrag, bil. A och B.

Samtliga kostnaderna utgöra för:

Företag I.

Dikningen	42000.00 kr.
Syneförrättningen	1155.79
Betänkandet	243.95
Vattendomstolsavgift	64.24
Summa	43463.98 kr.

Företag II.

Dikningen	2630.00 kr.
Syneförrättningen	72.47
Betänkandet	15.30
Summa	2717.77 kr.

Lånesökandes kostnader utgöra för:

Företag I.

Dikningen	26993.40 kr.
Syneförrättningen	742.83
Betänkandet	156.79
Vattendomstolsavgift	41.29
Summa	27934.31 kr.

Företag II.

Dikningen	2630.00 kr.
Syneförrättningen	72.47
Betänkandet	15.30
Summa	2717.77 kr.

Deltagningsskyldighet.

Denna är reglerad genom bestämmelserna i synemännens laga kraftvunna utlåtande.

Hinder mot företagen.

Enär syneförrättningen vunnit laga kraft finnes ej något hinder mot företagens utförande.

Liknande företag i orten.

Närmast belägna med statsmedel understödda liknande företag torde vara "Drängstorp Salomonhögs dikningsföretag av år 1936".

Nu avhandlade företag har ej förut varit föremål för offentlig myndighets prövning.

Beräkning av lån och anslag.

Relativkostnaden för företag I utgör 1.01 och för företag II 0.98.

De summor som således författningsenligt torde kunna utgå som bidrag från statens avdikningsanslag och som lån från statens avdikningslånefond utgöra:

I anslag.

För företag I 50 % av båtnaden eller 21416.20 kronor. För företag II 49.30 % av hela kostnaden eller 1339.86 kronor.

I lån.

För företag I 13764.25 kronor och för företag II 1377.91 kr.

Medräknas utredningskostnaderna överstiger återträffande företag I den beräknade kostnaden den beräknade båtnaden med 1.4 %. Detta överskott, som för övrigt torde komma att utjämnas vid arbetets utförande torde icke böra utgöra hinder för företagets understödjande med statsmedel, enär dess utförande är nödvändigt för förhindrande av att 1937 års katastrofala översvämning, då skador för tusentals kronor uppstodo, skall upprepas.

Tillstyrkan.

Hänvisande till förestående utredning tillstyrker jag alltså, att till utförande av dessa företag beviljas bidrag ur statens avdikningsanslag med för företag I 21415 kronor och för företag II 1340 kronor, samt lån ur statens avdik-

ningslånefond med för företag I 13765 kronor och för företag II 1375 kronor.

Utförande.

Vid arbetenas utförande skall iakttagas vad i synemännens laga kraftvunna utlåtande bestämmes.

Arbetstid.

Till arbetenas utförande torde böra anslås en tidrymd av ett år.

Kristianstad i oktober 1940.

Lennart Holmström

Statens lantbruksingenjör.

Bilagor:

A. Sammandrag av kostnaderna för företag I.

B. " " " " " II.

C. Förteckning över fastigheter i företag I till vilka lån sökes.

D. Förteckning över fastigheter i företag II till vilka lån sökes.

E. Diariebevis.

F. Föreningshandling.

G. Protokollsfullmakt för Hakon Pettersson rörande Aktiebolaget Hallandsåsens driverier.

H. Fullmakt för Anton Pålsson.

I. Fullmakt för Philip Hjort.

K. Ett häfte synehandlingar.

L. Ritningar i fyra (4) blad.

Bil.A.

K O S T N A D S S A M M A N D R A G.

Företag I.

Dikningen			42000	-
Syneförrättningen	1155	79		
Betänkandet	243	95		
Vattendomstolsavgift	64	24	1463	98
Summa kronor			43463	98

Kristianstad i okt. 1940.

Lennart Holmström

Statens lantbruksingenjör.

Bil.B.

KOSTNADSSAMMANDRAG.

Företag II.

Dikningen			2630	-
Syneförrättningen	72	47		
Betänkandet	15	30	87	77
Summa kronor			2717	77

Kristianstad 1 okt. 1940.

Lennart Holmström

Statens lantbruksingenjör.

Vid arbetsplanens fastställande har kostnaden för företaget beräknats till 46 181 kronor 75 öre, varav å lättagarnas andel 30 652 kronor 7 öre, sedan från delaktighet i lånet utbrutits fastigheterna Båstad 1080 / 555 (ägofigurerna 19 b 20 och 21), Båstad 1097 och Båstad 1233. Stockholm den 15 maj 1941

På Kungl. Lantbruksstyrelsens vägnar:

Hjalmar Svensson.

Uppgift å de sökande av lån från statens avdikningslånefond till utförande av "Båstads vattenavledningsföretag I och II 1939" för vilka lån tillstyrkes.

Företag I.

Hemmans-tal	Register-nummer	Littera å kartan	Sooken by hemman	Delägare
1	2	3	4	5
		Kristianstads län.		
		Båstads socken.		
1/4	1^{31}	Ck	Båstad	Nils, Anton och Anna Pålsson
173/768	1^{64}	Ca	"	Hjalmar Svensson (f.äg. Petter Magnus Svensson)
55/384	1^{67}	Cd	"	Uno Linderot
55/384	1^{68}	Ce	"	" "
55/384	1^{69}	Cf	"	" "
19/256	1^{117}	Ay	"	A.B. Hallandsåsens driverier
1673/24596	1^{253}	Az	"	" " "
1673/12228	1^{254}	$Aå^{I}$, $Aå^{II}$	"	" " "
avs	1^{298}	Ad	"	Fru Amanda Zackrisson
70/8192	1^{352}	Bl	"	Erik Andrell
50/8192	1^{353}	Bk	"	" "
15/4096	1^{354}	Bh	"	Winfors och Nilén Handelsträdg.
26/8192	1^{355}	Bg	"	Arvid Dock
34/8192	1^{356}	Be	"	Fru Edla Rockström
1311/8192	1^{361}	Bi^{I}, Bi^{II}	"	Winfors och Nilén Handelsträdg.
115/256	1^{432}	Bp	"	Sigfrid Svensson
109/512	1^{434}	Bo	"	" "
avst från	1^{555}	Aq	"	A.B. Hallandsåsens driverier
155/16384	1^{557}	Am	"	Ida Eliasson
45/16384	1^{564}	Ae	"	Harald Eklöv i Veinge
84/16384	1^{565}	Ag	"	Pauli Johansson
99/16384	1^{566}	Af	"	Harald Eklöv i Veinge
347/1536	1^{582}	Cg	"	Karl Johansson

1	2	3	4	5
19/384	l^{585}	Cb	Båstad	Hjalmar Svensson (f.äg. Petter Magnus Svensson)
avs 61 260	l^{592}	Bf	"	Fru Edla Rockström
4096	l^{901}	Av	"	A.B. Hallandsåsens driverier
3/64	l^{904}	Ax	"	" "
13/512	l^{1023}	Ar	"	" "
7/1024	l^{1024}	As	"	" "
7/1024	l^{1025}	At	"	" "
9/512	l^{1026}	Au	"	" "
136/16384	l^{1027}	Ah	"	Frk. Hilda A. Pettersson
98/16384	l^{1028}	Ai	"	Frk. Lydia Anderberg i Amerika
3/512	l^{1102}	Al	"	Augusta Andersson och Anna Pålsson (f.äg. Eklund o Höjman)
avs	l^{1108}	Bq	"	Erik Svensson (f.äg. Bankkam. Gustav Myrmark)
avst	l^{1193}	Ci	"	Nils, Anton och Anna Pålsson
avst	l^{1210}	An	"	Allan Larsson
avst	l^{1211}	Ao	"	Malte Andersson

Kristianstad i okt. 1940.

Lennart Holmström

Statens lantbruksingenjör.

Uppgift å de sökande av lån från statens avdikningslånefond till utförande av "Båstads vattenavledningsföretag I och II 1939" för vilka lån tillstyrkes.

Företag II.

Hemmans-tal	Register-nummer	Littera å kartan	Socken by hemman	Delägare
			Kristianstads län.	
			Båstads socken.	
50/256	1 653	Aä	Båstad	A.B. Hallandsåsens driverier
avs 86	1 657	Bb	"	Bröd. Oscar o Philip Hjort
7/64	1 906	Aö	"	A.B. Hallandsåsens driverier
1/32	1 907	Ba	"	" "
avs	1 1017	Bc	"	Bröd. Oscar o Philip Hjort
avs	1 1018	Bd	"	" " "

Kristianstad i okt. 1940.

Lennart Holmström

Statens lantbruksingenjör.

Bil.E.

Att, såvitt framgår av härstädes fört vederbörligt diadium, besvär icke inom laga tid anförts över en enligt uppgift den 28 juni 1939 avslutad laga syneförrättning angående företag, benämnt "Båstads vattenavledningsföretag I och II 1939" och avseende torrläggning av mark till Båstad stadsfläck n:r 1 i Båstads socken, Kristianstads län; det varder härmed till bevis meddelat. Stockholm i Söderbygdens vattendomstols kansli den 18 januari 1940.

Ex officio:

George Österholm.

Bil.F.

Undertecknade delägare i "Båstads vattenavledningsföretag I och II 1939" överenskomma härmed att gemensamt hos Kungl. Lantbruksstyrelsen göra underdånig ansökan om största möjliga lån och anslag av allmänna medel till företagets utförande och uppdraga vi åt arbetsstyrelsens ordförande att å våra vägnar underteckna alla härför erforderliga handlingar och kontrakt samt åt arbetsstyrelsen att utkvittera och mot redovisningsskyldighet handhava oss beviljade statsmedel.

Båstad den 16/3 1940.

N. Winfors, Hugo Nihlén
A.B. Hallandsåsens Driverier
E. Hakon Pettersson

Harald Eklöv

Anton Pålsson	Julius Anderssons stbh. gen. Elin Andersson
Edla Rockström	Malte Andersson
E. Andrell	Carl A. Johansson
A. Pålsson	K. Hjalmar Svensson
Aug. Andersson	Allan Larsson
Eric Carlsson (för Båstads köping) ordf. i Båstads kom. nämnd.	Isak Johansson O. Andersson
Trollbäckens Trädgård Uno Linderoth.	Amanda Zachrisson
Pauli Johansson	Arvid Dock
Sigf. Svansson	Erik Svensson
Ph. Hjort	Hilda Petersson
Ida Maria Eliasson	

Egenhändiga namnteckningarna bevittna:

Asta Paulsson Sven Nilsson.

Bil.6.

Avskrift.

Att, Kungl. patent- och registreringsverket den 8 augusti 1923 beviljat registrering för Aktiebolaget Hallandsåsens driverier, att styrelsen, som har sitt säte i Båstad, enligt en den 19 mars 1937 i aktiebolagsregistret intagen uppgift utgöres av civilingenjören Erik Hakon-Pettersson, fru Julia Hakon-Pettersson och trädgårdsmästaren Julius Ekelund, alla i Båstad, med fruarna Aina Böök i Stockholm och Eva Ekelund

i Båstad samt disponenten Carl Philip Nilsson i Landskrona till suppleanter, och att firman tecknas, förutom av styrelsen, av Erik Hakon-Pettersson och Julia Hakon-Pettersson var för sig, samt att därefter intill denna dag någon ändring härutinnan icke registrerats, det varder härmed till bevis meddelat.

Stockholm den 18 mars 1940.

Ex officio:

G. Hjertén

Sigill.

Rätt avskrivet betyga:

Annie Larsson Greta Bengtsson.

Bil.H.

FULLMAKT

för Herr Anton Pålsson att å våra vägnar underskriva föreningshandling för sökande av lån och anslag av allmänna medel till utförande av "Båstads vattenavledningsföretag I och II 1939".

Båstad i mars 1940.

Nils Algot Pålsson Anna Pålsson.

Bevittnas:

Lisa Johansson Ingrid Johansson.

Bil.I.

F U L L M A K T

för Philip Hjort att å mina vägnar underskriva föreningshandling för sökande av lån och anslag av allmänna medel till utförande av "Båstads vattenavledningsföretag I och II 1939".

Båstad i mars 1940.

Oscar Hjorth.

Bevittnas:

P. Hammarlund E. Bengtsson.

Föreståend[illegible] av handlingar tillhörande den av [illegible] den 15/5 19[illegible] fastställda arbetsplanen vidimeras.

54

Skuldförbindelse överlämnad till Kungl. Statskontoret den 13/11 1941 godkänd den 20/11 1941

308
Y1

DIARIE Nr 19750
K. LANTBRUKSSTYRELSEN
7 NOV. 1941

Anmälan L. Orsk i SL. A. K.

L 16-1004

KONTRAKT.

Sedan Kungl. Lantbruksstyrelsen den 15 maj 1941 till Båstads vattenavledningsföretag I och II 1939 i Båstads socken av KRISTIANSTADS LÄN

2 k. kronor.

under föreskrift att vid sådana betongarbeten, som kunna ifrågakomma vid företaget, material av inhemsk tillverkning bör användas, då icke särskilda omständigheter till annat föranleda, beviljat *dels* ***statsbidrag*** med tjugotvåtusensjuhundrafemtio (22.750) kronor att utgå från ***statens avdikningsanslag*** och *dels* ***lån*** med femtontusenetthundrafyrtio (15.140) kronor att utgå från ***statens avdikningslånefond*** ävensom fastställt en av statens lantbruksingenjör L.Holmström vid syneförrättning år 1939 för företaget upprättad arbetsplan med därtill hörande kostnadsförslag, ha/~~n~~ undertecknad....., som av vederbörande intressenter utsetts till ~~styrelse~~ förtroendeman för företaget,

med Lantbruksstyrelsen avslutat följande kontrakt, varigenom ~~vi~~ jag för egen del samt å vederbörande intressenters i företaget vägnar åtag~~er~~ och förbind~~er~~ ~~oss~~ mig:

1:o) att utföra företaget i överensstämmelse med den fastställda arbetsplanen med de eventuella ändringar däri, varom Lantbruksstyrelsen må komma att efter framställning besluta,

att fullborda arbetet till den *1 september* 1942,

att vid företagets utförande iakttaga de föreskrifter, som av Kungl. Maj:t eller Lantbruksstyrelsen må hava meddelats,

6. 1940. 1000.

STATENS REPRODUKTIONSANSTALT
137940

att bestrida vad utöver beviljade statsmedel kan erfordras för företagets fullbordande,

att gälda vederbörande förrättningsman tillkommande gottgörelse för besiktning och avsyning av företaget,

att, när sådant av Lantbruksstyrelsen påfordras, förete behörigen verifierade räkenskaper över de med företaget förenade utgifterna ävensom att, därest det skulle visa sig, att torrläggningskostnad, varför statsmedel beviljats, beräknats till högre belopp än den verkliga kostnaden, efter föreskrift av Lantbruksstyrelsen vidkännas motsvarande minskning av statsbidraget och lånet,

att underhålla det utförda arbetet intill dess sådan underhållsskyldighet kan varda andra i laga ordning ålagd eller vederbörande från underhållsskyldigheten befriats, samt

att vid arbetets utförande ävensom i fråga om underhållsskyldighetens fullgörande underkasta ~~oss~~ mig Lantbruksstyrelsens inseende och kontroll;

2:o) att för tjänsteman, som förordnats att verkställa besiktning eller avsyning av företaget eller inspektion av underhållsarbetet, tillhandahålla den för företaget fastställda arbetsplanen med därtill hörande handlingar och ritningar;

3:o) att i händelse avvikelse utan därtill i vederbörlig ordning erhållet tillstånd skett från den fastställda arbetsplanen, eller arbetet icke blivit fullbordat inom därför bestämd tid och Lantbruksstyrelsen ej heller medgivit anstånd med dess utförande, eller Kungl. Statskontoret skulle finna den säkerhet, som blivit ställd för till Statskontoret avgiven skuldförbindelse angående lånets återbetalning, icke vidare nöjaktig, och ny säkerhet, som av Statskontoret godkännes, icke varder inom bestämd tid avlämnad, eller den bestämda annuiteten icke varder i behörig tid erlagd, låta det ankomma på Lantbruksstyrelsen att inställa vidare utbetalning av statsmedlen samt att återfordra vad därav uppburits, beträffande lånet dock endast därest icke beslut om detsammas återbetalning och fördelning blivit meddelat, att inom viss angiven tid på en gång eller efter hand inbetalas, bidragsmedlen till Lantbruksstyrelsen och lånemedlen till Statskontoret, ävensom att å sålunda lyftade och återburna medel erlägga fem procent årlig ränta från lyftningsdagen till dess återbetalning sker;

4:o) att ifråga om tid för lyftande av statsmedlen låta gälla vad Lantbruksstyrelsen därutinnan bestämmer, och skall någon del av statsbidraget och lånet innestå i Lantbruksstyrelsen intill dess arbetet blivit vederbörligen avsynat och av Lantbruksstyrelsen godkänt;

5:o) att vid avslutandet av detta kontrakt för förvaring i Lantbruksstyrelsens arkiv till Styrelsen överlämna ett exemplar av till ärendet hörande förslag och utredning, dock med undantag för sådana förrättningsakter, som enligt gällande bestämmelser i fråga om redovisning av akter rörande företag enligt 7 kap. vattenlagen må vid nämnda tidpunkt hava överlämnats till Lantbruksstyrelsen, ävensom att, innan sista delen av statsmedlen lyftes, till Lantbruksstyrelsen överlämna fullständig beskrivning jämte ritning över sådan avvikelse från den fastställda planen, vartill vederbörligt tillstånd må hava meddelats;

6:o) att bestrida eller gottgöra kostnader, som i följd av erhållna statsbidrag och lån kunna föranledas för Lantbruksstyrelsen eller Statskontoret;

7:o) att för fullgörande av detta kontrakt ävensom, därest mot kontraktet brytes, för återbäring av lyftade statsmedel jämte därå upplupen ränta, ställa säkerhet, som av Lantbruksstyrelsen godkännes;

8:o) att till Statskontoret avgiva med behörig borgen eller annan säkerhet försedd skuldförbindelse angående lånets återbetalning; samt

9:o) att fullgöra de övriga åtaganden, som enligt gällande bestämmelser åligga mottagare av ifrågavarande statsmedel.

Härav äro två lika lydande exemplar upprättade, av vilka vardera kontrahenten tagit ett.

Båstad den 30 juni 1941.

Manfred Winfors

Att trädgårdsmästaren Manfred Winfors, Malen,

i bägges vår närvaro egenhändigt undertecknat förestående kontrakt, intyga:

Gustaf Svensk
Adress Malen.

Malte Johansson
Adress Malen

Kungl. Lantbruksstyrelsen antager detta kontrakt.

Stockholm den 28 november 1941.

Lis Björnstad

Vederbörandes uppmärksamhet fästes å bestämmelserna i 13 kap. 17 § vattenlagen, vari stadgas, att, därest det framtida underhållet försummas, Konungens Befallningshavande eller annan myndighet Konungen bestämmer äger själv bota bristen på den försumliges bekostnad.

Sammandrag

över verkliga kostnader för utförandet av "Båstads vattenavledningsföretag I och II 1939" i Båstads socken av Kristianstads län enl. av arbetsstyrelsen företedda räkenskaper.

Laga syneförrättningen	1228:26
Betänkandet	259:25
Vattendomstolsavgift	64:24
Jordersättning enl. synemännens bestämmelser	7145:-
Ersättning för spång i p. 11+60 enl. utlåtandet	75:-
Arbetskostnader	42131:37
Arbetsstyrelsens utgifter	185:72
Kontrollkostnader	669:45
Försäkringskostnader	400:-
Summa kronor	52158:29

Kristianstad den 31 mars 1943.

Emanuel Svensson

f. Statens lantbruksingenjör.

P. M.

D. N:r 25479/42

för utbetalande av statsunderstöd.

Företag: Båstads vattenavledningsföretag I och II 1939 i Båstads socken av

Kristianstads län

Arb. plan: 15/5 41

Kontrakt: 28/11 41

Fullbordas: 1/9 42

Statsbidrag: 22.750

Lån: 15.140

Beräkn. kostnad: 46.181:75

Verkst. utbet. d. 28/11 41 m.fl. av statsbidrag: 13.200 kr.
av lån: 8.800 kr.

Utfört arbete enligt ~~sty.-tbring~~ 1:ste assistent A.B Andersson den 8 / 12 1942

38.696:75 kr. = c:a 84 %.

0.77 · 22.750 = 17.600
17 13.200
4.400

0,77 · 15.140 = 11.700
8.800
2.900

Ordf. i arb. styrelsen } Handelsträdgårdsmäst. Manfred Winfors, Malen
~~Ende intressent~~ }

Rekv. bifogad

Utbetalas av statsbidrag 4.400 kr.

av lån 2.900 kr.

Stockholm den 22 / 12 42

11. 1939. 1000.

STATENS REPRODUKTIONSANSTALT
248239

308
41

DIARIE N:r 25479
K. LANTBRUKSSTYRELSEN
14 DEC. 1942

B E V I S

över verkställd besiktning av torrläggningsföretag.

Företagets namn "Båstads vattenavledningsföretag I och II 1939" i Båstads socken av Kristianstads län.

Planen fastställd den 15 maj 1941.

Statsbidrag från statens avdikningsanslag 22750:-

Lån från statens avdikningslånefond 15140:-

Kontrakt om arbetets utförande antaget den 28 nov. 1941.

Arbetsstyrelsens ordförande: Handelsträdgårdsmästare Manfred Winfors, Malen.

Besiktning verkställd av förste assistenten Anders B. Andersson.

Vid verkställd besiktning av ovan angivna arbete har befunnits att av företag I återstår: schaktningen å ena sidan mellan p. 9+50-14+20 samt bortforsling av en del av överbliven schaktmassa.

Företag II är helt färdigt.

Kostnaden för verkställt arbete beräknas enl. i fastställda arbetsplanen angiven á priser till omkring 30000:-

Härtill kommer förrättningskostnader och betänkande, vattendomstolsavgift samt jordersättning 8696:75

Summa kronor 38696:75

I anledning av förestående utredning tillstyrkes utbetalning av ytterligare beviljade medel. 46'18:75

Kristianstad den 8 dec. 1942.

Anders B Andersson

1:ste assistent hos statens lantbruksingenjör.

Stämpel
En krona

P. M.

D. N:r 19482/42

för utbetalande av statsunderstöd.

Företag: Båstads vattenavledningsföretag I och II 1939 i Båstads socken av

Kristianstads län

Arb. plan: 15/5 41

Kontrakt: 28/11 41

Fullbordas: 1/9 42 förl. ej beg.

Statsbidrag: 22.750

Lån: 15.140

Beräkn. kostnad: 46.181:75

Verkst. utbet. d. 28/11 41 av statsbidrag: 7.500 kr.

av lån: 5.000 kr.

Utfört arbete enligt st. lbring L. Holmström den 28 / 9 1942

25.696:75 kr. = c:a 56 %.

0,58 · 22'750 = 13'200 — 7'500 = 5'700

0,58 · 15'140 = 8'800 — 5'000 = 3'800 ≈ 9'500

Ordf. i arb. styrelsen / ~~Ende intressent~~: Handelsträdgårdsmäst. Manfred Winfors, Malen

Rekv. bifogad

Utbetalas av statsbidrag 5'700 kr.

av lån 3'800 kr.

+ kvl. 2/9 44

Stockholm den 9 /10 1942

11. 1939. 1000.

STATENS REPRODUKTIONSANSTALT
246239

1941 den 28 november.

Uppgift jämlikt stadgandet i 1 §, 1 stycket, av lag om kronans förmånsrätt för avdikningslån den 14 juni 1939 (nr 164).

Företagets namn: Båstads vattenavledningsföretag I och II i Båstads socken i Kristianstads län. 1939

Lån 15.140 kronor från statens avdikningslånefond enligt Kungl. Lantbruksstyrelsens beslut den 15 maj 1941.

Lånet har beviljats för nedanstående, i utredningen angående detsamma upptagna fastigheter.

Kristianstads län.

Socken, by och hemman	Mantal	Registernummer	Ägare
Båstads socken.			
Båstad	1/4	~~1~~ 1/31	Nils, Anton och Anna Pålsson
"	173/768	1:64	Hjalmar Svensson (f.äg.Petter Magnus Svensson)
"	55/384	1:67	Uno Linderot
"	55/384	1:68	" "
"	55/384	1:69	" "
"	19/256	1:117	A.B. Hallandsåsens driverier
"	1673/24576	1:253	" " "
"	1673/12288	1:254	" " "
"	ave.	1:298	Fru Amanda Zackrisson
"	70/8192	1:352	Erik Andrell
"	50/8192	1:353	" "
"	15/4096	1:354	Winfors och Hilén Mandelsträdgård
"	26/8192	1:355	Arvid Dock
"	34/8192	1:356	Fru Edla Rockström
"	1311/8192	1:361	Winfors och Hilén Mandelsträdgård
"	115/256	1:432	Sigfrid Svensson
"	109/512	1:434	" "

Båstad	avst från	1^{555}	A.B. Hallandsåsens driverier
"	155/16384	1^{557}	Ida Eliasson
"	45/16384	1^{564}	Harald Eklöv i Veinge
"	84/16384	1^{565}	Pauli Johansson
"	99/16384	1^{566}	Harald Eklöv i Veinge
"	347/1536	1^{582}	Karl Johansson
"	19/384	1^{585}	Hjalmar Svensson (f.äg. Petter Magnus Svensson)
"	ave 61	1^{592}	Fru Edla Rockström
"	$\frac{260}{4096}$	1^{901}	A.B. Hallandsåsens driverier
"	3/64	1^{904}	" " "
"	13/512	1^{1023}	" " "
"	7/1024	1^{1024}	" " "
"	7/1024	1^{1025}	" " "
"	9/512	1^{1026}	" " "
"	136/16384	1^{1027}	Frk.Hilda A. Pettersson
"	98/16384	1^{1028}	Frk.Lydia Anderberg i Amerika
"	3/512	1^{1102}	Augusta Andersson och Anna Pålsson (f.äg. Eklund o.Höjman)
"	ave	1^{1108}	Erik Svensson (f.äg.Bankkamrer Gustav Myrmark)
"	avst	1^{1193}	Nils, Anton och Anna Pålsson
"	avst	1^{1210}	Allan Larsson
"	avst	1^{1211}	Malte Andersson
"	50/256	1^{653}	A.B. Hallandsåsens driverier
"	ave 86	1^{657}	Bröd. Oscar o. Philip Hjort
"	7/64	1^{906}	A.B. Hallandsåsens driverier
"	1/32	1^{907}	" " "
"	ave	1^{1017}	Bröd.Oscar o. Philip Hjort
"	ave	1^{1018}	" "

Stockholm den 28 november 1911.

På Kungl. Lantbruksstyrelsens vägnar

Albert Smith.

15/5 41

Avskrift. Bil.C.

Uppgift å de sökande av lån från statens avdikningslånefond till utförande av "Båstads vattenavledningsföretag I och II 1939" för vilka lån tillstyrkes.

Företag I.

Hemmans-tal	Register-nummer	Littera å kartan	Socken by hemman	Delägare
1	2	3	4	5
			Kristianstads län.	
			Båstads socken.	
1/4	1^{31}	Ck	Båstad	Nils,Anton och Anna Pålsson
173/768	1^{64}	Ca	"	Hjalmar Svensson (f.äg. Petter Magnus Svensson)
55/384	1^{67}	Cd	"	Uno Linderot
55/384	1^{68}	Ce	"	" "
55/384	1^{69}	Cf	"	" "
19/256	1^{117}	Ay	"	A.B. Hallandsåsens driverier
1673 ~~24596~~ 24576	1^{253}	Az	"	" " "
1673 ~~12228~~ 12288	1^{254}	$Aå^{I}$,$Aå^{II}$	"	" " "
avs	1^{298}	Ad	"	Fru Amanda Zackrisson
70/8192	1^{352}	Bl	"	Erik Andrell
50/8192	1^{353}	Bk	"	" "
15/4096	1^{354}	Bh	"	Winfors och Nilén Handelsträdg.
26/8192	1^{355}	Bg	"	Arvid Dock
34/8192	1^{356}	Be	"	Fru Edla Rockström
1311 8192	1^{361}	Bi^{I},Bi^{II}	"	Winfors och Nilén Handelsträdg.
115/256	1^{432}	Bp	"	Sigfrid Svensson
109/512	1^{434}	Bo	"	" "
avst från	1^{555}	Aq	"	A.B.Hallandsåsens driverier
155/16384	1^{557}	Am	"	Ida Eliasson
45/16384	1^{564}	Ae	"	Harald Eklöv i Veinge
84/16384	1^{565}	Ag	"	Pauli Johansson
99/16384	1^{566}	Af	"	Harald Eklöv i Veinge

1	2	3	4	5
✓347/1536	1^{582}	Cg	Båstad	Karl Johansson
19/384	1^{585}	Cb	"	Hjalmar Svensson (f.äg. Petter Magnus Svensson)
avs 61	1^{592}	Bf	"	Fru Edla Rockström
260/4096	1^{901}	Av	"	A.B.Hallandsåsens driverier
✓3/64	1^{904}	Ax	"	" " "
✓13/512	1^{1023}	Ar	"	" " "
✓7/1024	1^{1024}	As	"	" " "
✓7/1024	1^{1025}	At	"	" " "
✓9/512	1^{1026}	Au	"	" " "
136/16384	1^{1027}	Ah	"	Frk. Hilda A.Pettersson
98/16384	1^{1028}	Ai	"	Frk. Lydia Anderberg i Amerika
3/512	1^{1102}	Al	"	Augusta Andersson och Anna Pålsson (f.äg. Eklund o.Höjman)
avs	1^{1108}	Bq	"	Erik Svensson (f.äg. Bankkam. Gustav Myrmark)
avst	1^{1193}	Ci	"	Nils,Anton och Anna Pålsson
avst	1^{1210}	An	"	Allan Larsson
avst	1^{1211}	Ao	"	Malte Andersson

Kristianstad i okt. 1940.

Lennart Holmström
Statens lantbruksingenjör.

Uppgift å de sökande av lån från statens avdikningslånefond till utförande av "Båstads vattenavledningsföretag I och II 1939" för vilka lån tillstyrkes.

Företag II.

Hemmans-tal	Register-nummer	Littera å kartan	Socken by hemman	Delägare
1	2	3	4	5
			Kristianstads län.	
			Båstads socken.	
✓50/256	1^{653}	Aä	Båstad	A.B.Hallandsåsens driverier
avs 86	1^{657}	Bb	"	Bröd.Oscar o Philip Hjort
✓7/64	1^{906}	Aö	"	A.B.Hallandsåsens driverier

1	2	3	4	5
1/32	1^{907}	Ba	Båstad	A.B.Hallandsåsens driverier
avs	1^{1017}	Bc	"	Bröd.Oscar o Philip Hjort
avs	1^{1018}	Bd	"	" " " "

Kristianstads i okt. 1940.

Lennart Holmström

Statens lantbruksingenjör.

Rätt avskrivet betyga:

L. Bielbner

D Lindh.

Godk. 8/4 1943 308/41

DIARIE N:r 6859
K. LANTBRUKSSTYRELSEN
1 APR. 1943

B E V I S

över verkställd avsyning av torrläggningsföretag.

Företagets namn: "Båstads vattenavledningsföretag I och II å 1939" i Båstads socken av Kristianstads län.

Planen fastställd den 15 maj 1941.

Statsbidrag från statens avdikningsanslag 22750:- kronor.

Lån från statens avdikningslånefond 15140:- "

Kontrakt om arbetets utförande antaget den 28 nov. 1941.

Arbetsstyrelsens ordförande : Handelsträdgårdsmästare Manfred Winfors, Malen.

Avsyningen verkställd av förste assistenten Anders B. Andersson, Företaget befanns därvid vara i sin helhet utfört i överensstämmelse med den fastställda arbetsplanen och tillstyrkes dess godkännande.

Kristianstad den 31 mars 1943.

f.Statens lantbruksingenjör.

v.k. 52'158
kv.k. 46'181

STAMPEL KR. EN KRONA KR.

DIARIE N:r 19482
K. LANTBRUKSSTYRELSEN
1 OKT. 1942

B E V I S

över verkställd besiktning av torrläggningsföretag.

Företagets namn: Båstads vattenavledningsföretag I och II 1939 i Båstads socken av Kristianstads län.

Planen fastställd den 15 maj 1941.

Statsbidrag från statens avdikningsanslag 22750:- kr.

Lån från statens avdikningslånefond 15140:- "

Kontrakt om arbetets utförande antaget den 28 nov. 1941.

Arbetsstyrelsens ordförande: Handelsträdgårdsmästaren Manfred Winfors, Malen.

Besiktning verkställd av förste assistenten Anders B. Andersson.

Vid verkställd besiktning av ovan angivna arbete har befunnits att företag II helt färdigställts. Av företag I är c:a hälvten av schaktningsarbetena å str. A-B-C utförda; str. D-E--F-G-H-I+H-L+I-M äro helt färdiga.

Kostnaden för verkställt arbete beräknas enl. i fastställda arbetsplanen angiven á priser till omkring 17000:-

Härtill kommer förrättningskostnader, betänkande, vattendomstolsavgift samt jordersättning 8696:75

Summa kronor 25696:75

I anledning av förestående utredning tillstyrker jag att av beviljade medel utbetalas ytterligare 13000 kronor.

Kristianstad den 28 sept. 1942.

Statens lantbruksingenjör.

46 181:75

56%

308
T/1

DIARIE N:r 19749
K. LANTBRUKSSTYRELSEN
7 NOV. 1941

Bevis

över verkställd besiktning av torrläggningsföretag.

Företagets namn: Båstads vattenavledningsföretag I och II 1939 i Båstads socken av Kristianstads län.

Planen fastställd den 15 maj 1941.

Bidrag från statens avdikningsanslag 22.750 kronor.

Lån från statens avdikningslånefond 15.140 kronor.

Kontrakt om företagets utförande antaget av sökandena.

Fastställd arbetstid till den 1 september 1942.

Ordförande i företagets styrelse: handelsträdgårdsmästaren Manfred Winfors, Malen pr Malen.

Vid av förste assistenten Anders B. Andersson verkställd besiktning har arbetet befunnits vara under utförande.

Kristianstad den 6 november 1941,

statens lanthruksingenjör.