Hulta-Byrhultbäckens och bidikens torrläggningsföretag I-IV av år 1939.

Förslag i 10 blad till
dikning inom
Byrhult, Bjära, Pårup och Torastorp
uti Linderöds socken av Kristianstads län, samt
Hulta
uti Svenstorps socken av Malmöhus län,
upprättat vid syneförrättning enligt vattenlagen av
Arvid Danielsson
Statens e lantbruksingenjör.

Kristianstads län, Linderöds socken.

Aa	Byrhult	12
Ab	"	14
Ac	"	15
Ad	"	17
Ae	"	18
Af	"	19
Ag	"	110
Ah	"	111
Ai	"	113
Ak	"	115
Al	"	117
Am	"	81
Ba	Bjära	33
Bb	"	310
Bc	"	311
Bd	"	312
Be	"	318
Bf	"	327
Ca	Pårup	38
Cb	"	34
Cc	"	35
Cd	"	36
Ce	"	37
Cf	"	310
Cg	"	318
Ch	"	313
Da	Torastorp	116
Db	"	117

Malmöhus län, Svenstorps socken.

Ea	Hulta	19
Eb	"	110
Ec	"	130
Ed	"	141
Ee	"	143
Ef	"	146

Skala För längd 1:4000 — 100 200 300 meter

Genom Kungl. Lantbruksstyrelsens beslut denna dag fastställd till efterrättelse vid arbetets utförande.

Stockholm den 16 april 1941
På Kungl. Lantbruksstyrelsens vägnar
Hjalmar Forsman

K.M.H.N:r 001
L 10*1017
L 10*1016

No 981 Kristianstads Hälsa

Hutta-Byrhultbäckens och bidikens torrläggi

Arvid Danielsson
Statens e. lantbruksingenjör.

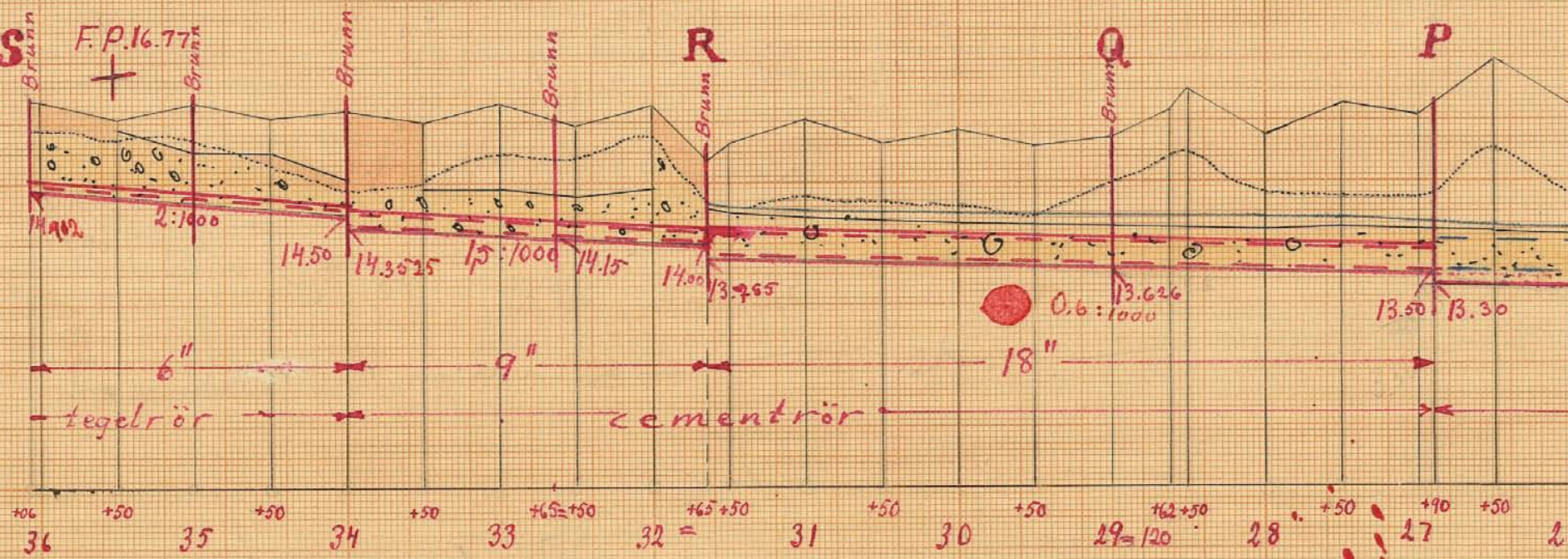
S
R
Q
P
Brunn
Brunn
Brunn
Brunn
Brunn
Brunn
F.P.16.77
14.902
2:1000
14.50
14.3525
1,5:1000
14.15
14.00
13.765
0.6:1000
13.626
13.50
13.30
6"
9"
18"
tegelrör
zementrör
+06
36
+50
35
+50
34
+50
33
+65=+50
32 =
+65 +50
31
+50
30
+50
29=120
+62 +50
28
+50
27
+90
+50
2

ningsföretag I-IV av år 1939.

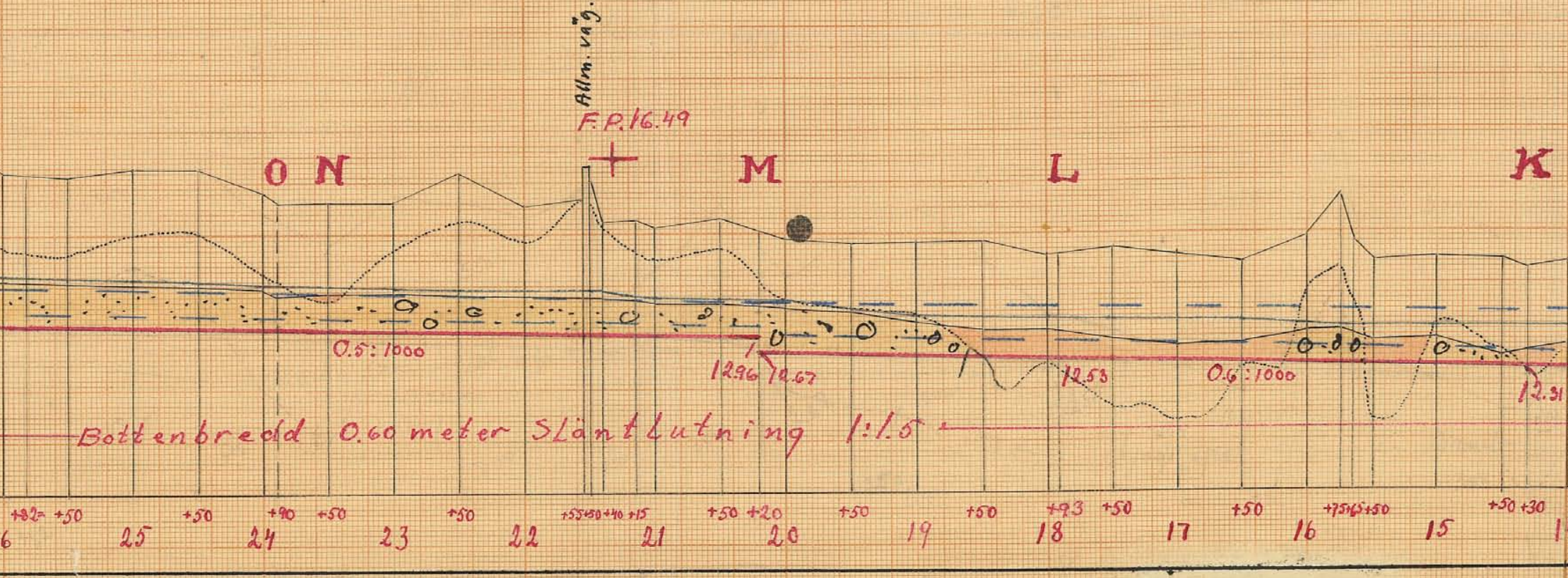
Allm. väg.
F.P. 16.49
O N
M
L
K
0.5: 1000
12.96
12.67
12.53
0.6 : 1000
12.31
Bottenbredd 0.60 meter Släntlutning 1:1.5
+82= +50
+50
+90 +50
+50
+55+50+40 +15
+50 +20
+50
+50
+93 +50
+50
+75+65+50
+50 +30
6
25
24
23
22
21
20
19
18
17
16
15
1

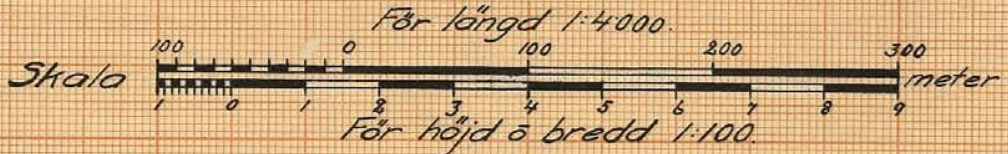
För längd 1:4000.
Skala
100
0
100
200
300
meter
1
0
1
2
3
4
5
6
7
8
9
För höjd o bredd 1:100.

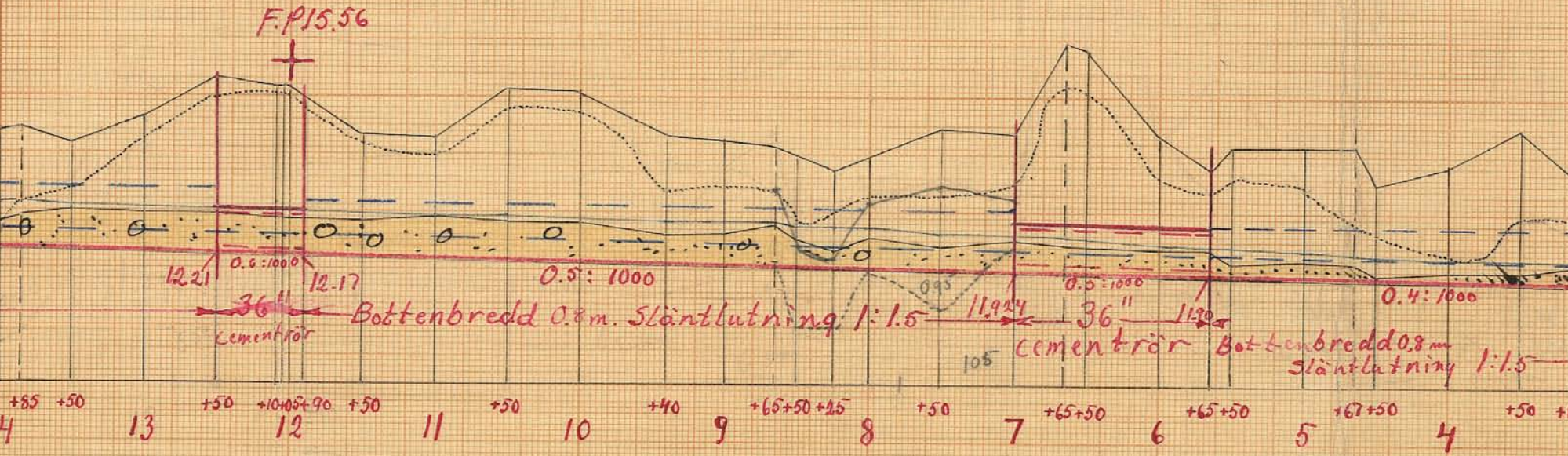
F.P 15.56
12.21
0.6:1000
12.17
0.5: 1000
36"
cementrör
Bottenbredd 0.8 m. Släntlutning 1:1.5
0.95
105
11.924
36"
11.90
0.5:1000
cementrör
Bottenbredd 0.8 m
Släntlutning 1:1.5
0.4: 1000
+85
+50
+50
+10
+05
+90
+50
+50
+40
+65
+50
+25
+50
+65
+50
+65
+50
+67
+50
+50
4
13
12
11
10
9
8
7
6
5
4

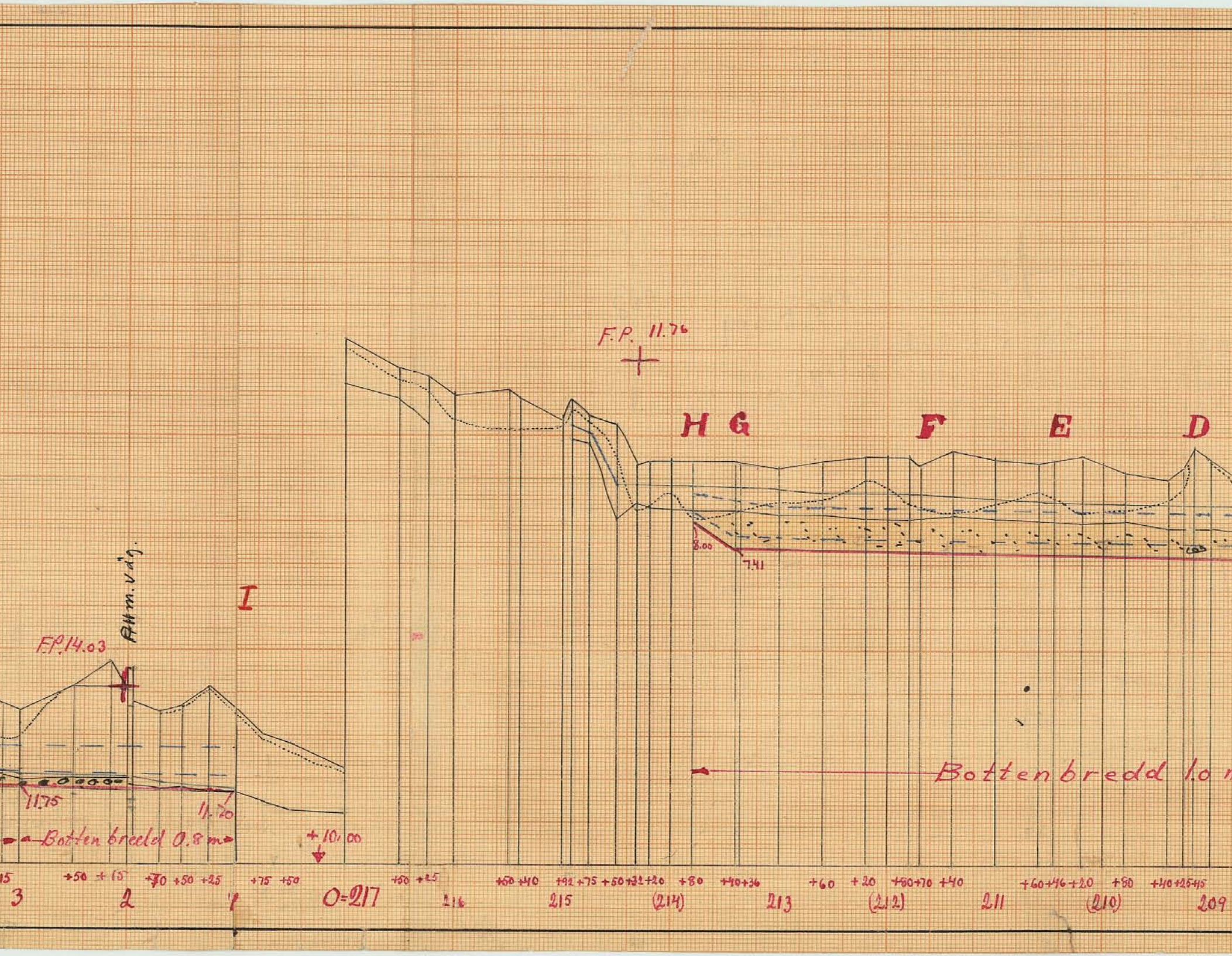

F.P. 11.76
H
G
F
E
D
8.00
7.41
I
Ättm.väg
F.P. 14.03
11.75
11.70
Bottenbredd 1.0 m
Botten breedd 0.8 m
+10.00
15
+50
+15
+70
+50
+25
+75
+50
+50
+25
+50
+40
+92
+75
+50
+32
+20
+80
+40
+36
+60
+20
+80
+70
+40
+60
+46
+20
+80
+40
+25
+15
3
2
1
0=217
216
215
(214)
213
(212)
211
(210)
209

Blad 2.

Kungl. Lantbruksstyrelsens
Kulturtekniska byrås arkiv

Genom Kungl. Lantbruksstyrelsens beslut denna dag fastställd till efterrättelse vid arbetets utförande.

Stockholm den 16 april 1941
På Kungl. Lantbruksstyrelsens vägnar

Hjalmar Forsman

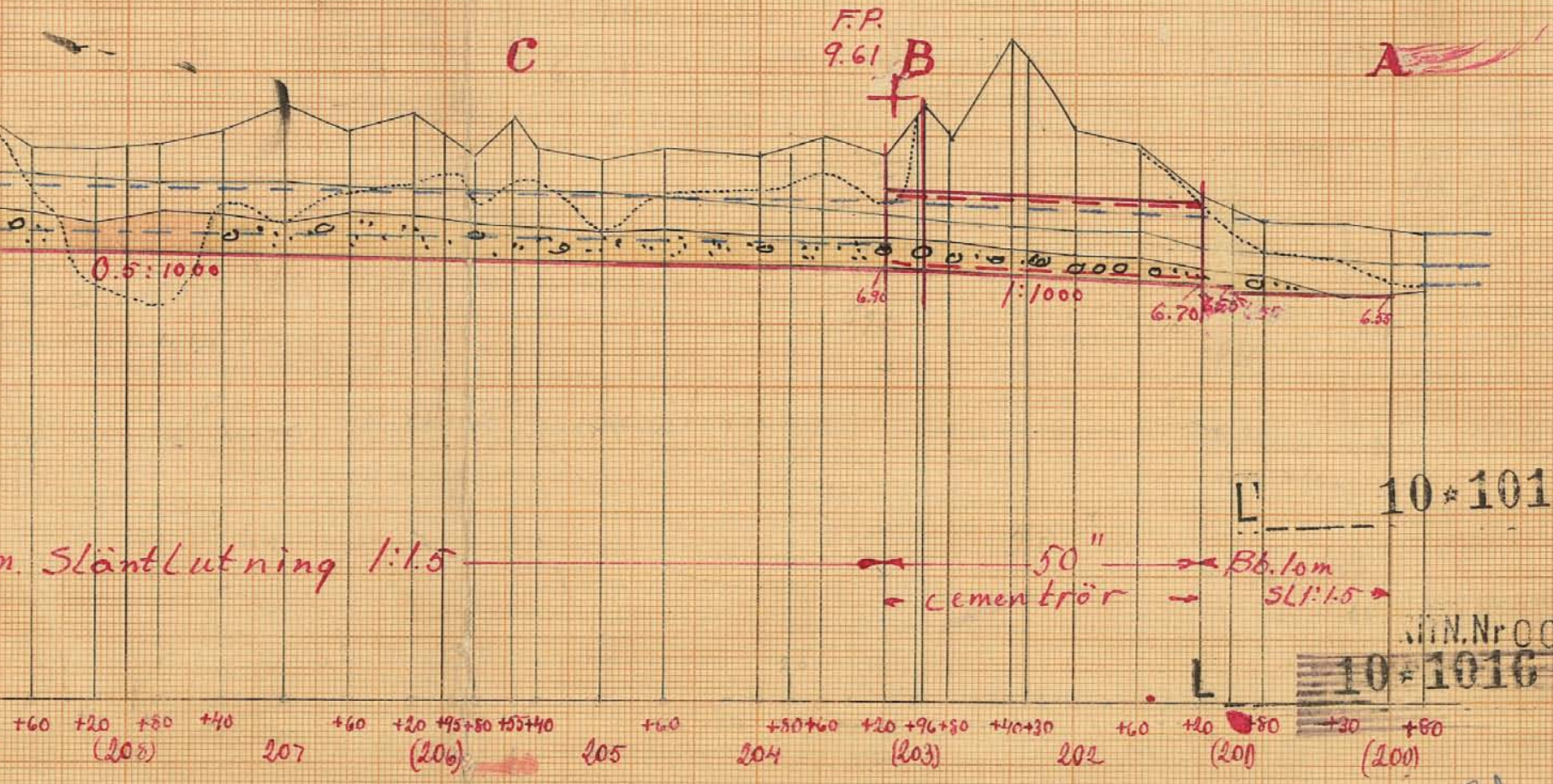
F.P.
9.61
C
B
A
0.5:1000
6.90
1:1000
6.70
6.55
6.55
6.55
m. Släntlutning 1:1.5
50"
cementrör
Bb. 1om
Sl 1:1.5
+60 +20 +80 +40 +60 +20 +95 +80 +55 +40 +60 +80 +60 +20 +96 +80 +40 +30 +60 +20 +80 +30 +80
(208) 207 (206) 205 204 (203) 202 (201) (200)

L 10*1017

...N.Nr 002

L 10*1016

2

Nr 981 Kristianstad 10 [illegible]

Hulta-Byrhultbäckens och bidiken

Arvid Danielsson
Statens lantbruksingenjör.

Alternativ.

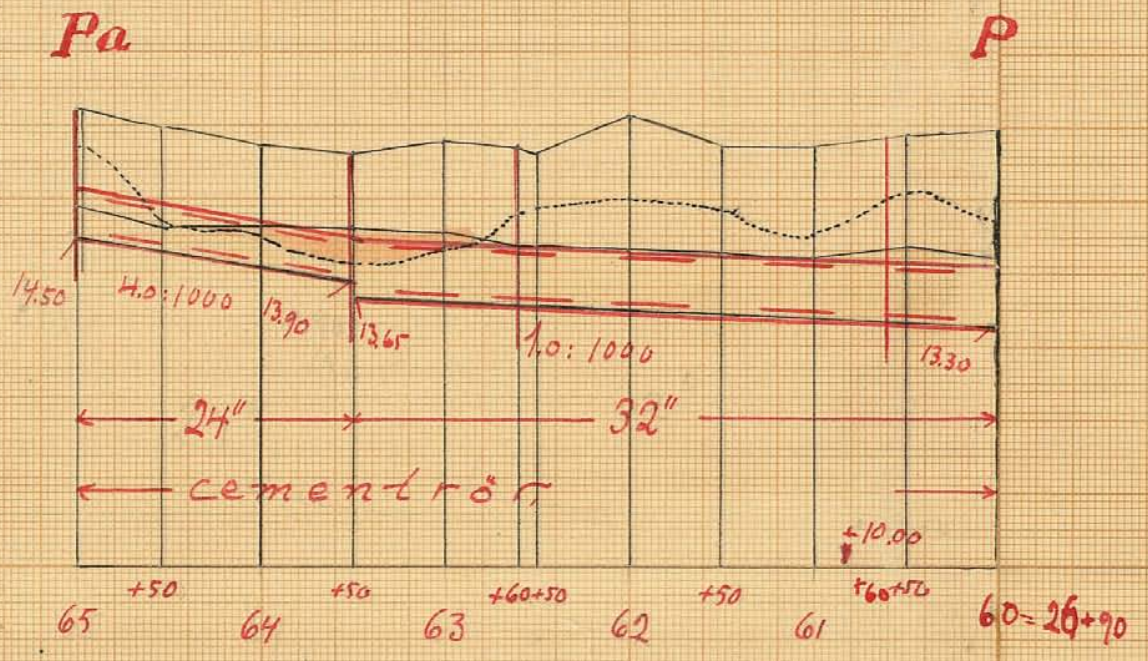
Pa
P
14.50
4.0:1000
13.90
13.65
1.0:1000
13.30
24"
32"
cementrör
+10.00
+50
+50
+60+50
+50
+60+50
65
64
63
62
61
60=26+90
13.

s torrläggningsföretag I-IV av år 1939.

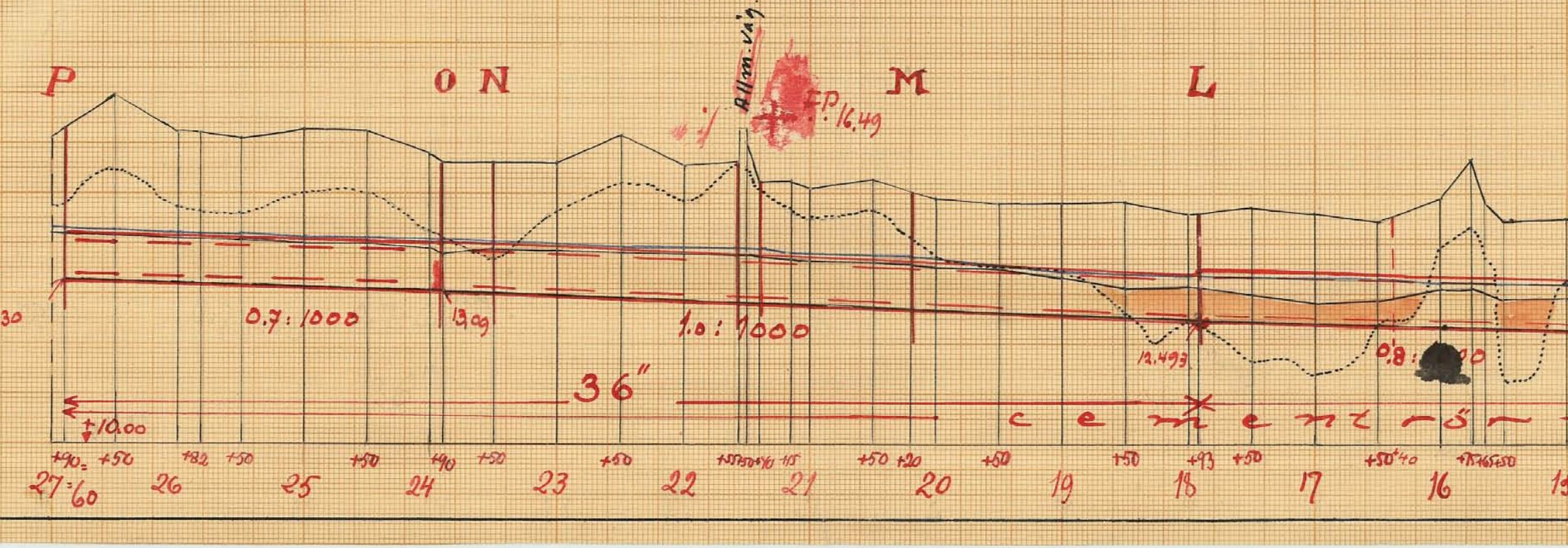
P
O N
M
L
Allm. väg
FP. 16.49
30
0.7 : 1000
13.09
1.0 : 1000
12.493
0.8 : 1000
36"
cementrör
+10.00
+90= +50
+82 +50
+50
+90 +50
+50
+55 +50 +40 +15
+50 +20
+50
+50
+93 +50
+50 +40
+75 +65 +50
27=60
26
25
24
23
22
21
20
19
18
17
16
1

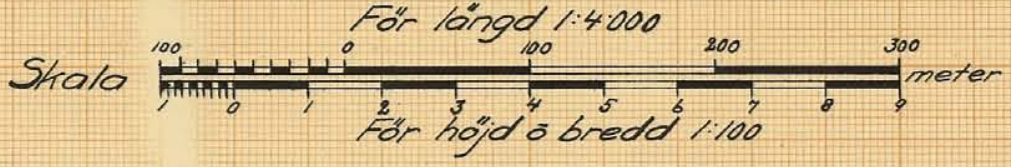
För längd 1:4000
Skala
100
0
100
200
300
meter
1
0
1
2
3
4
5
6
7
8
9
För höjd o bredd 1:100

Alternativ.

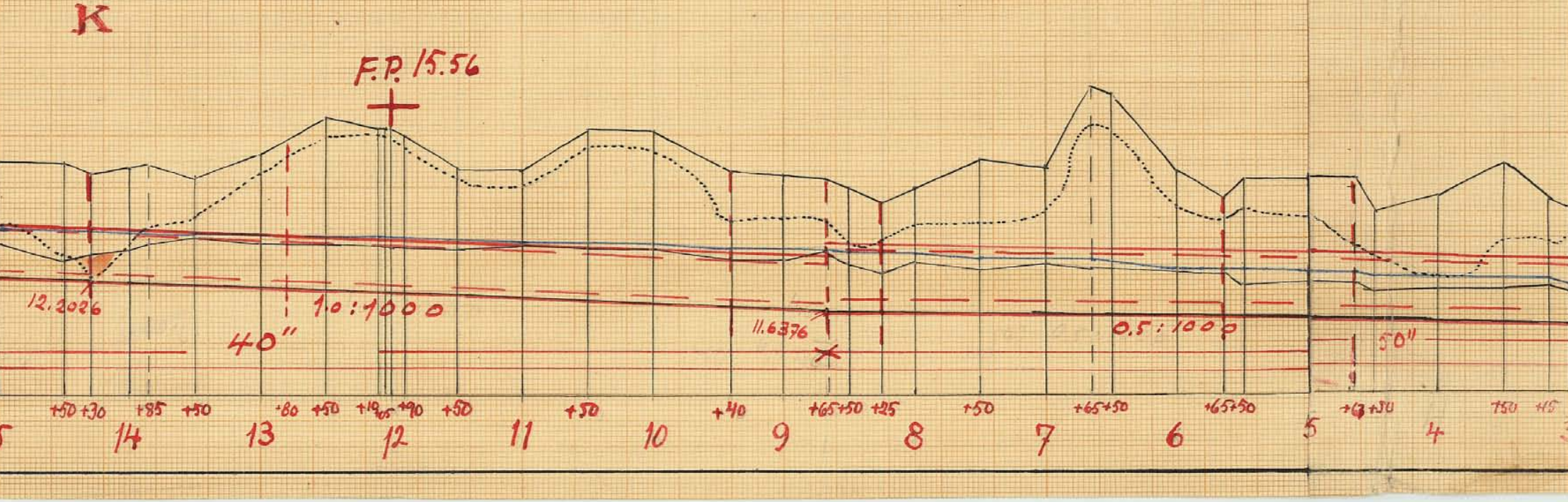
K
F.P. 15.56
12.2026
1.0:1000
40"
11.6376
0.5:1000
50"
+50
+30
+85
+50
+80
+50
+19
05
+90
+50
+50
+40
+65
+50
+25
+50
+65
+50
+65
+50
+63
+30
+50
+15
5
14
13
12
11
10
9
8
7
6
5
4

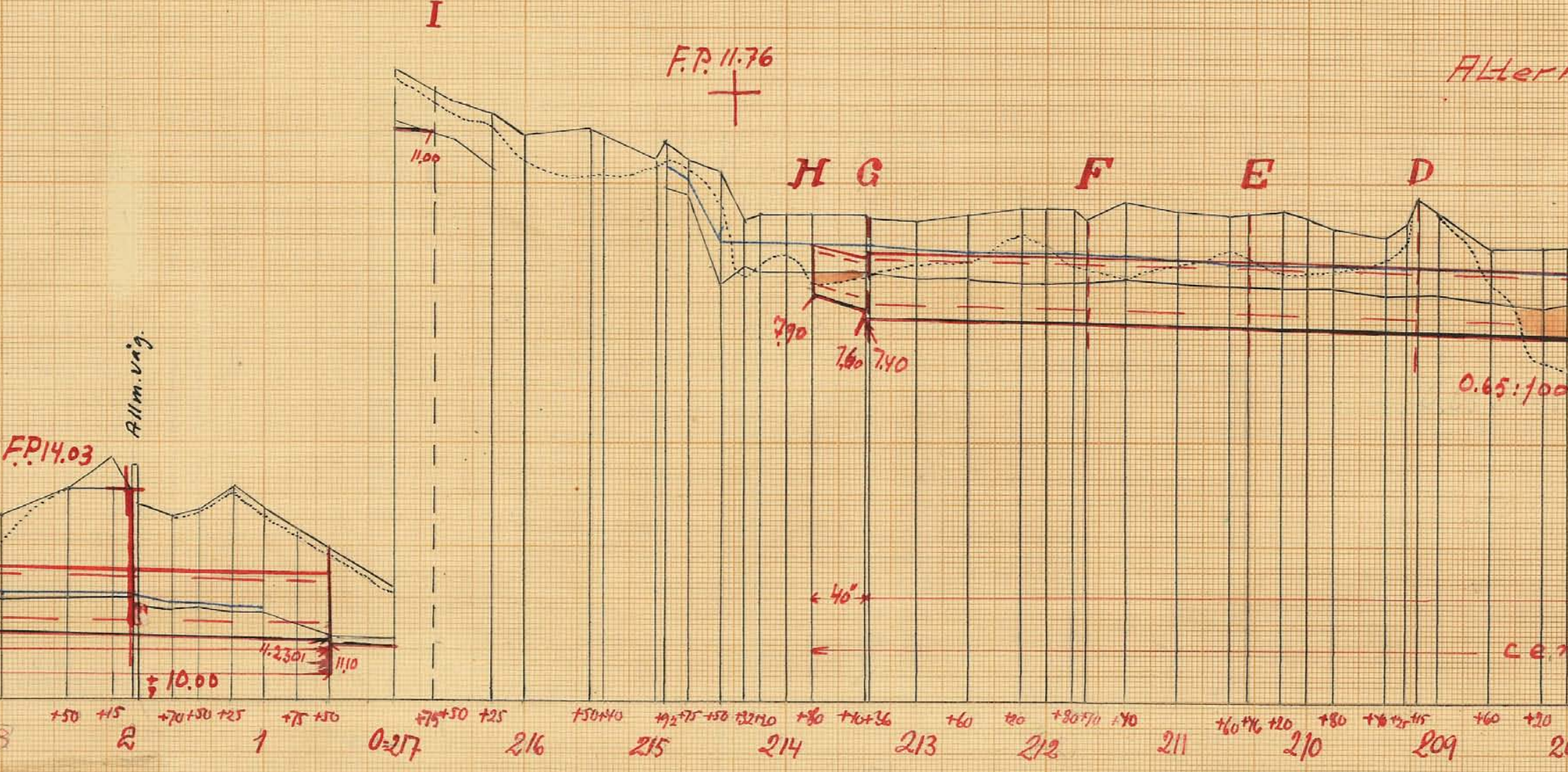
I
F.P. 11.76
H
G
F
E
D
11,00
7,90
7,60
7,40
0.65:100
F.P. 14.03
Allm. väg
40"
ce
4.2301
11,10
+ 10.00
+50
+15
+70
+50
+25
+75
+50
+75
+50
+25
+50
+40
+92
+75
+50
+32
+20
+80
+10
+36
+60
+20
+80
+70
+40
+60
+76
+20
+80
+76
+25
+15
+60
+20
2
1
0=217
216
215
214
213
212
211
210
209

Blad 3.

Genom Kungl. Lantbruksstyrelsens beslut denna dag fastställd till efterrättelse vid arbetets utförande.

Stockholm den 16 april 1941
På Kungl. Lantbruksstyrelsens vägnar

Hjalmar Forsman

nativ.
C
F.P 9.61
B
A
6.60
6.55
6.55
50"
mentrör
+80 +40 +60 +20 +45 +80 +55 +40 +60 +80 +60 +20 +96 +80 +40 +30 +60 +20 +80 +30 +80
08
207
206
205
204
203
202
201
200

L 10*1017

...N.Nr 003

L ~~10*1016~~

3

~~Nr 981~~ Kristianstad 10 rit

Hulta-Byrhultbäckens och bidikens

Arvid Danielsson
Statens e. lantbruksingenjör.

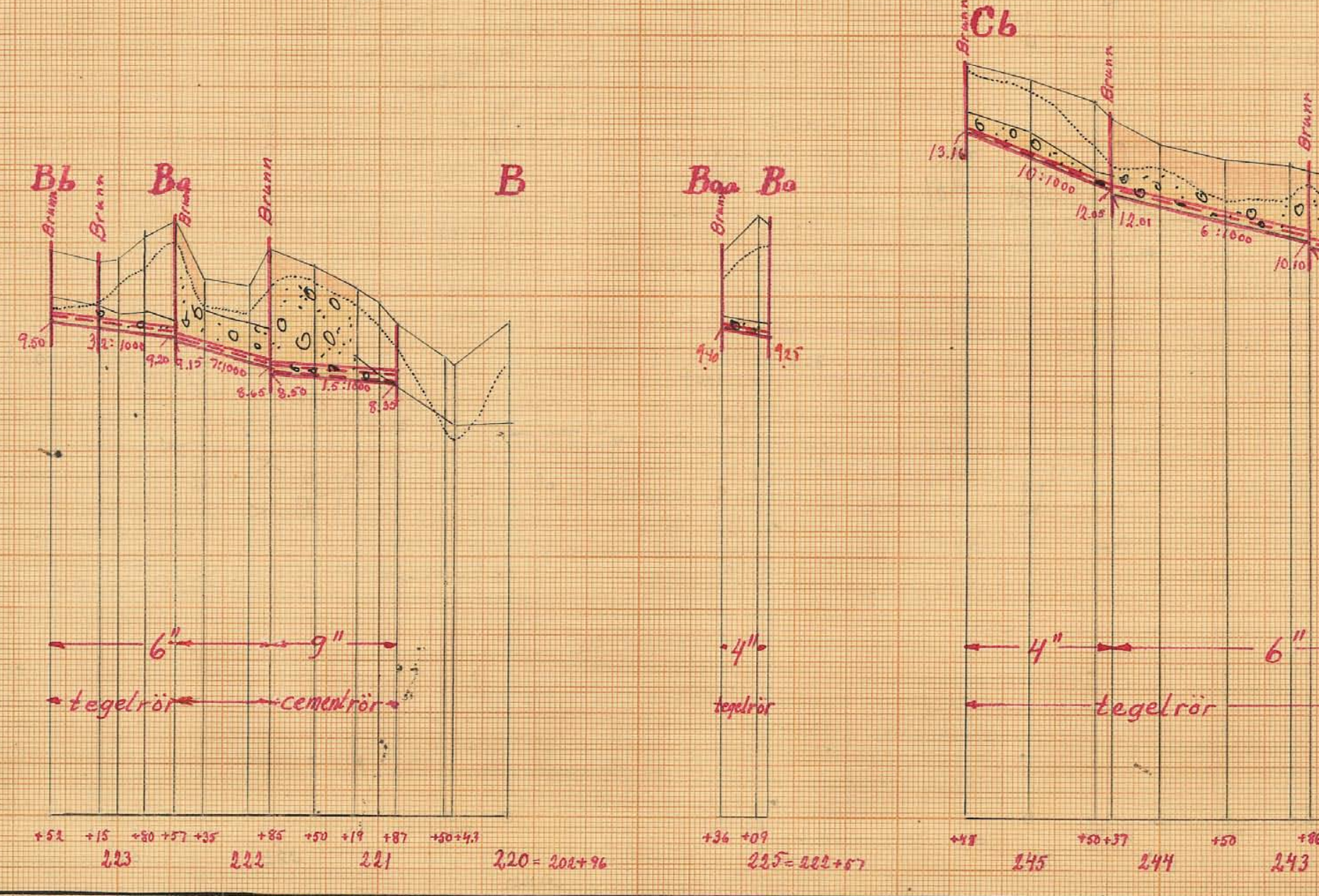

Bb
Bq
B
Baa
Ba
Cb
Brunn
Brunn
Brunn
Brunn
Brunn
Brunn
Brunn
9.50
3.2:1000
9.20
9.15
7:1000
8.65
8.50
1.5:1000
8.35
9.40
9.25
13.16
10:1000
12.05
12.01
6:1000
10.10
6"
9"
4"
4"
6"
tegelrör
cementrör
tegelrör
tegelrör
+52
+15
+80
+57
+35
+85
+50
+19
+87
+50
+4.1
223
222
221
220 = 202+96
+36
+09
225 = 222+57
+48
+50
+37
+50
245
244
243

torrläggningsföretag I-IV av år 1939.

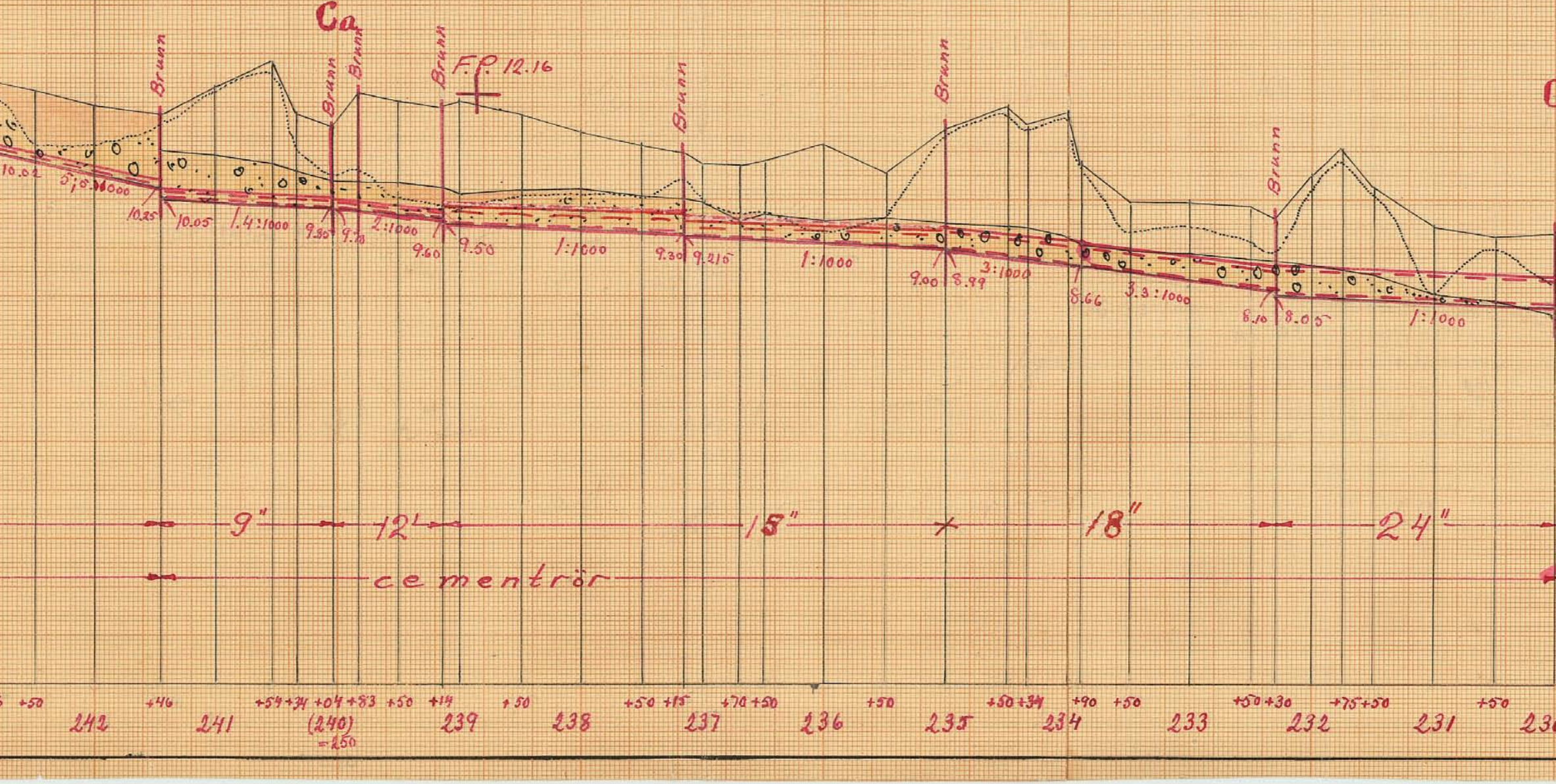
Ca
Brunn
Brunn
Brunn
Brunn
Brunn
Brunn
Brunn
F.P. 12.16
10.02
5:1000
10.25
10.05
1.4:1000
9.80
9.70
2:1000
9.60
9.50
1:1000
9.30
9.215
1:1000
9.00
8.89
3:1000
8.66
3.3:1000
8.10
8.05
1:1000
9"
12"
15"
18"
24"
cementrör
+50
+46
+54
+34
+04
+83
+50
+14
+50
+50
+15
+70
+50
+50
+50
+34
+90
+50
+50
+30
+75
+50
+50
242
241
(240)
=250
239
238
237
236
235
234
233
232
231

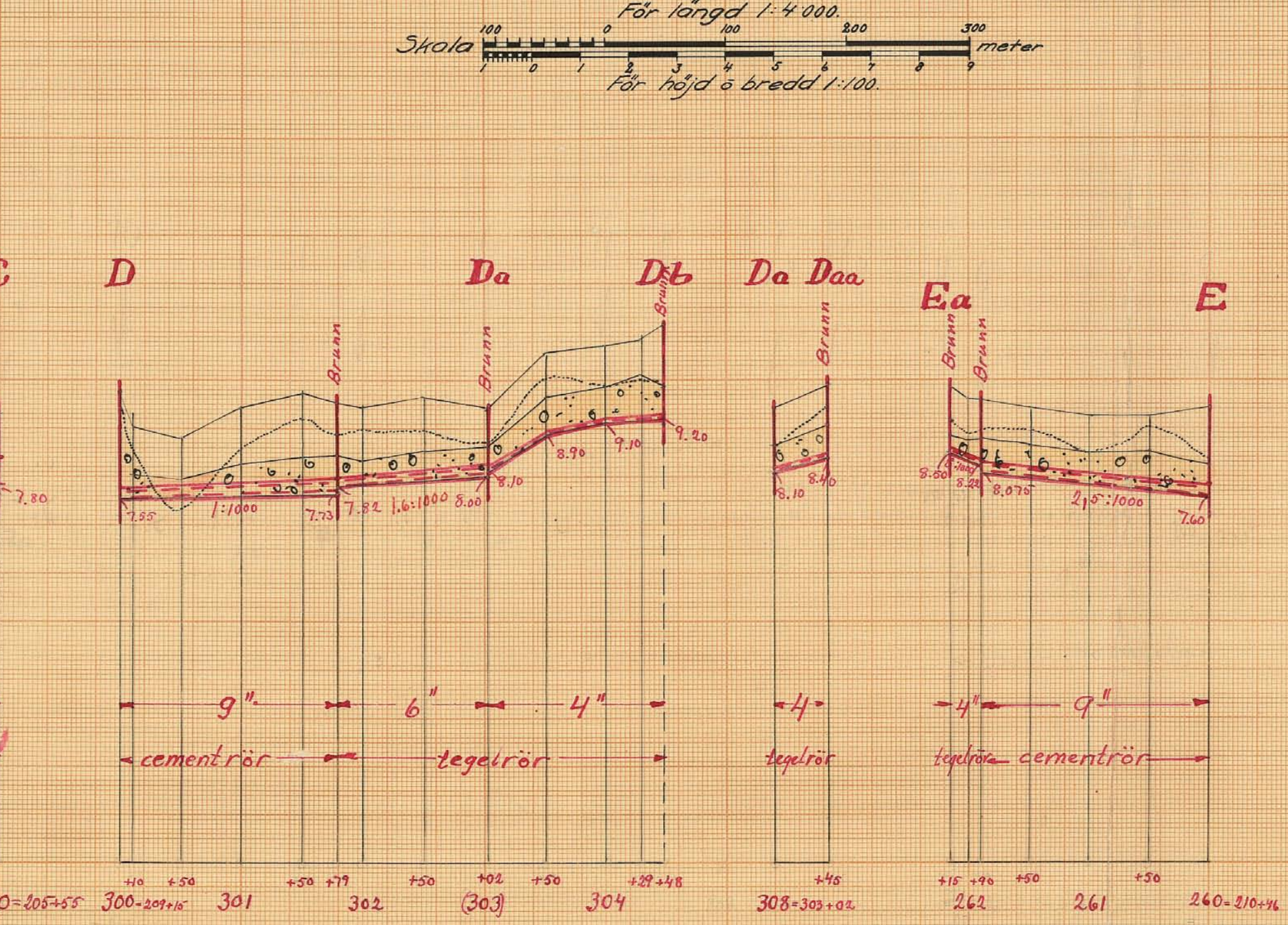
För längd 1:4000.
Skala
100
0
100
200
300
meter
1
0
1
2
3
4
5
6
7
8
9
För höjd o bredd 1:100.
C
D
Da
Db
Da
Daa
Ea
E
Brunn
Brunn
Brunn
Brunn
Brunn
Brunn
7.80
7.55
1:1000
7.73
7.82
1.6:1000
8.00
8.10
8.90
9.10
9.20
8.10
8.40
8.50
8:1000
8.22
8.075
2,5:1000
7.60
9"
6"
4"
4
4"
9"
cementrör
tegelrör
tegelrör
tegelrör
cementrör
+10
+50
+50
+79
+50
+02
+50
+29
+48
+45
+15
+90
+50
+50
0=205+55
300=209+15
301
302
(303)
304
308=303+02
262
261
260=210+46


+50
+50
+93
+50
310= 211+40
311
312
313


F.
Fa
Brunn
Brunn
7.775
1.5 : 1000
8.00
3.5 : 1000
8.30
4"
tegel rör
+50
+50
+36
270 = 211+70
271
272

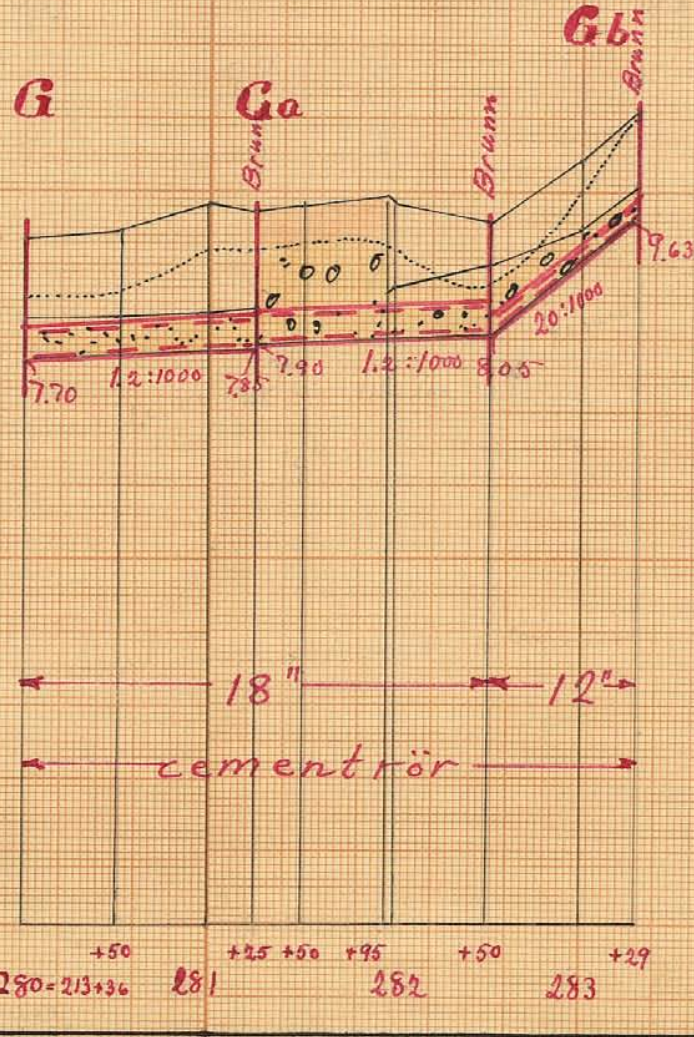
G
Ga
Gb
Brunn
Brunn
Brunn
7.70
1.2 : 1000
7.85
7.90
1.2 : 1000
8.05
20 : 1000
9.63
18"
12"
cementrör
+50
+25
+50
+95
+50
+29
280 = 213+36
281
282
283

Blad 4.

Genom Kungl. Lantbruksstyrelsens beslut denna dag fastställd till efterrättelse vid arbetets utförande.

Stockholm den 16 april 1941
På Kungl. Lantbruksstyrelsens vägnar
Hjalmar Forsman

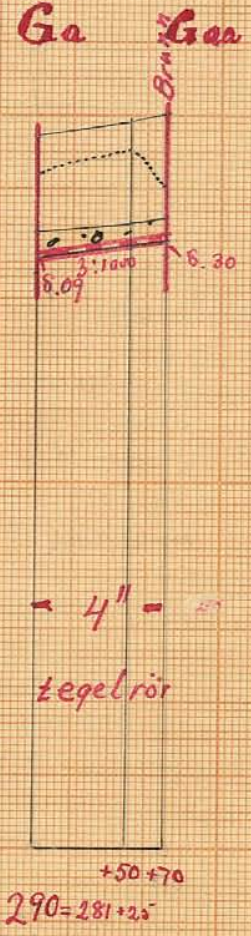
Ga
Gaa
Brunn
8.09
2:1000
8.30
4"
tegelrör
+50
+70
290=281+25

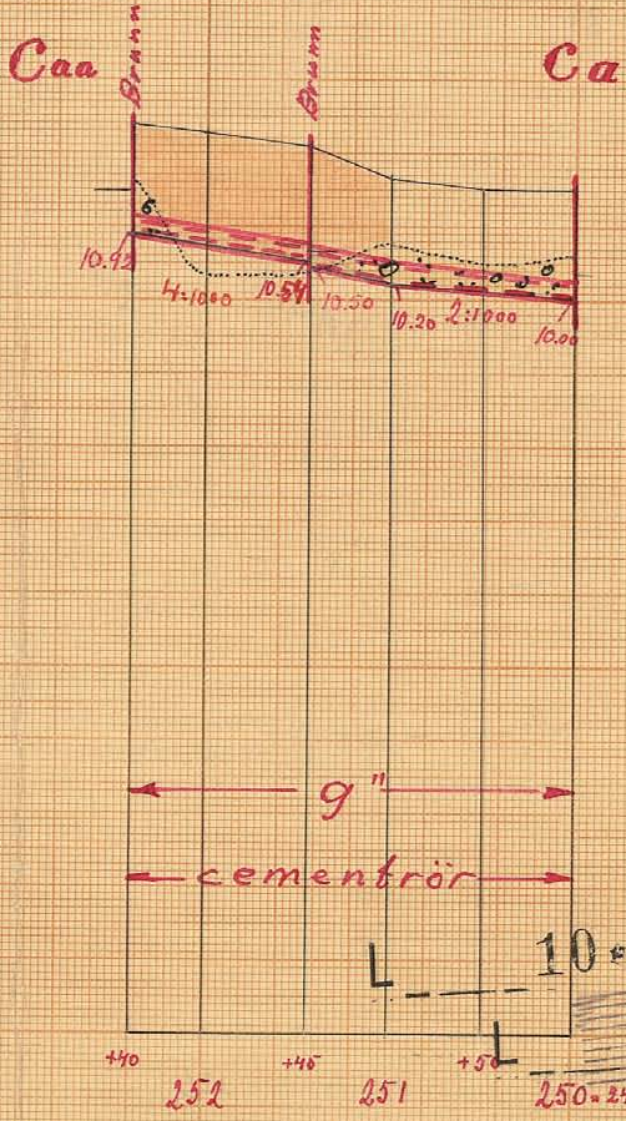
Caa
Brunn
Brunn
Ca
6
10.92
4:1000
10.54
10.50
10.20
2:1000
10.00
9"
cementrör
+40
+45
+50
252
251
250=240+04

Ritn.Nr 004
10-1017
10-1016

4

Nr 981 Kristianstad (Orit

Hulta-Byrhultbäckens och bidikens

Arvid Danielsson.
Statens s. lantbruksingenjör.

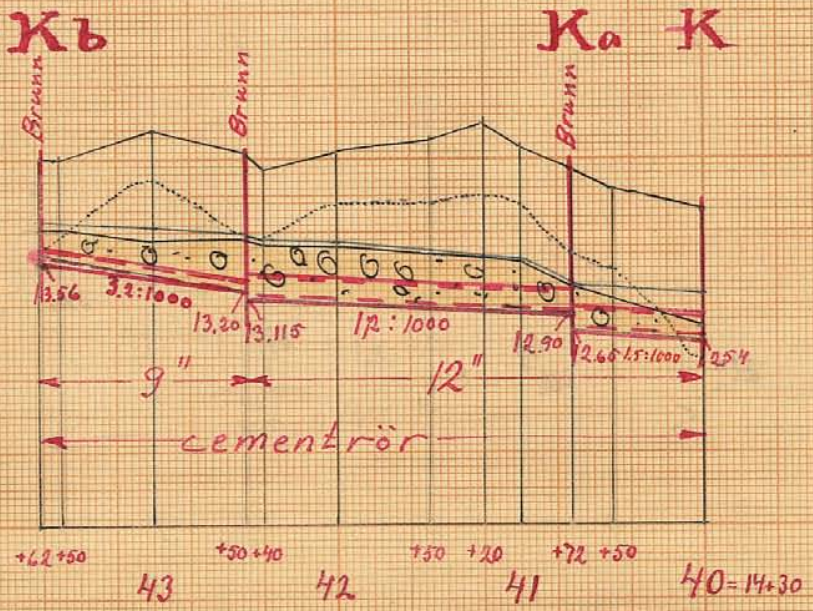
Kb
Ka
K
Brunn
Brunn
Brunn
13.56
3.2:1000
13.20
13.115
12:1000
12.90
12.65
1.5:1000
12.54
9"
12"
cementrör
+62
+50
+50
+40
+50
+20
+72
+50
43
42
41
40=14+30

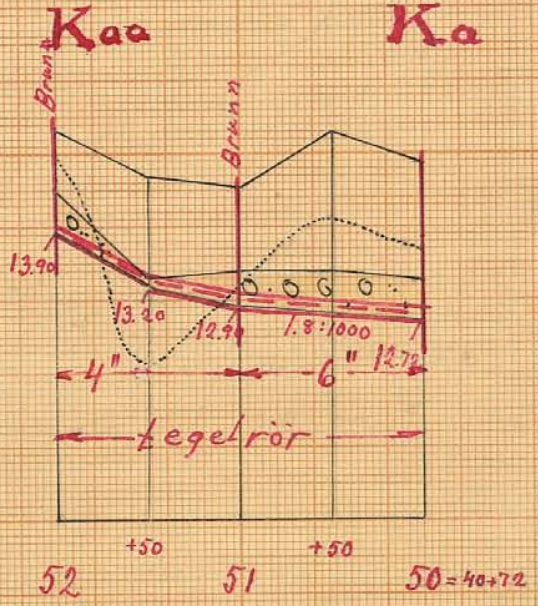
Kaa
Ka
Brunn
Brunn
13.90
13.20
12.90
1.8:1000
12.72
4"
6"
tegelrör
+50
+50
52
51
50=40+72

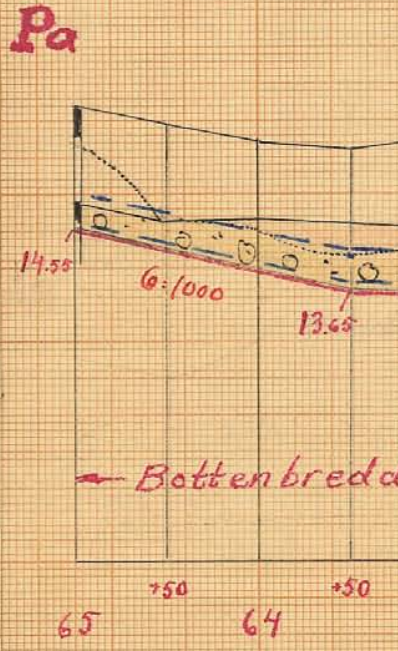
Pa
14.55
6:1000
13.65
Bottenbreda
+50
+50
65
64

s torrläggningsföretag I-IV av år

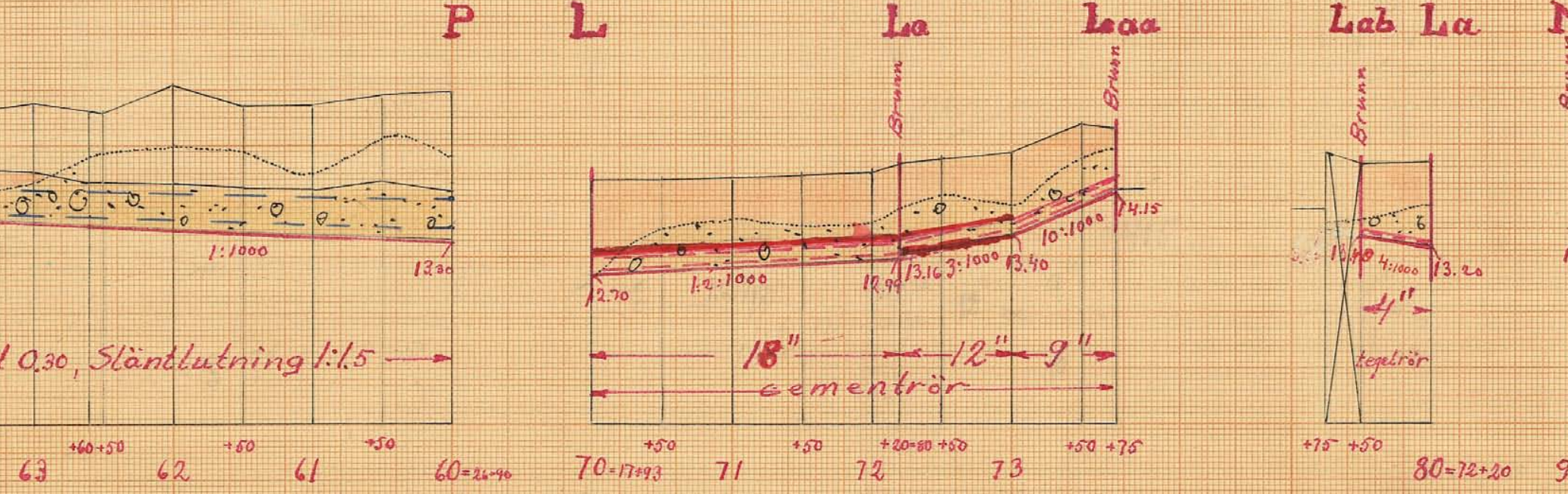
P
L
La
Laa
Lab
La
Brunn
Brunn
Brunn
1:1000
13.30
0.30, Släntlutning 1:1.5
12.70
1.2:1000
12.99
13.16
3:1000
13.40
10:1000
14.15
18"
12"
9"
cementrör
13.40
4:1000
13.20
4"
tegelrör
+60 +50
+50
+50
63
62
61
60=26+90
+50
+50
+20=80 +50
+50 +75
70=17+93
71
72
73
+75 +50
80=72+20

1939.

Skola

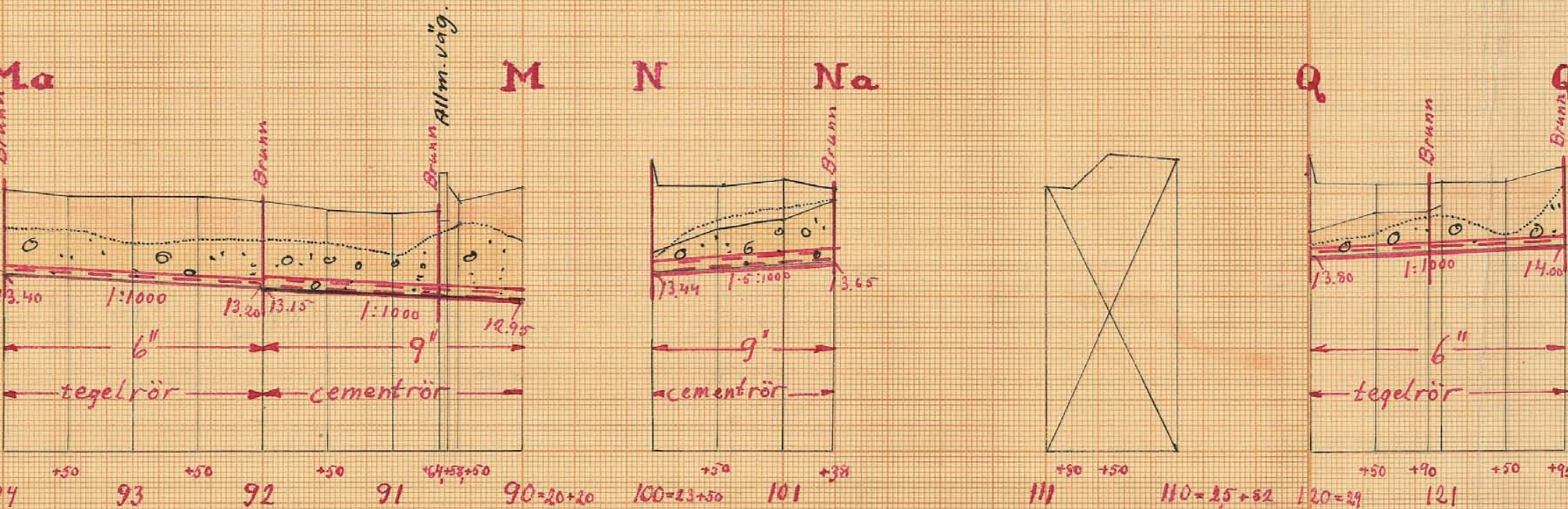
Ma
Allm. väg.
M
N
Na
Q
Q
Brunn
Brunn
Brunn
Brunn
Brunn
Brunn
3.40
1:1000
13.20
13.15
1:1000
12.95
6"
9"
tegelrör
cementrör
13.44
1·5:1000
13.65
9"
cementrör
13.80
1:1000
14.00
6"
tegelrör
+50
+50
+50
+64,+58,+50
4
93
92
91
90=20+20
+50
+38
100=23+50
101
+90
+50
111
110=25+52
+50
+90
+50
120=29
121

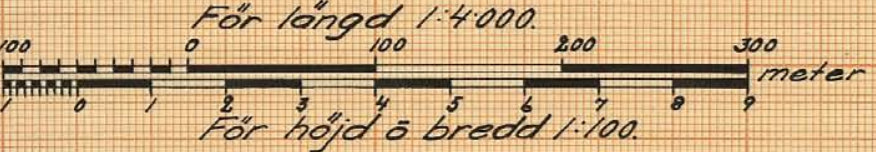
För längd 1:4000.
100
0
100
200
300
meter
1
0
1
2
3
4
5
6
7
8
9
För höjd ö bredd 1:100.

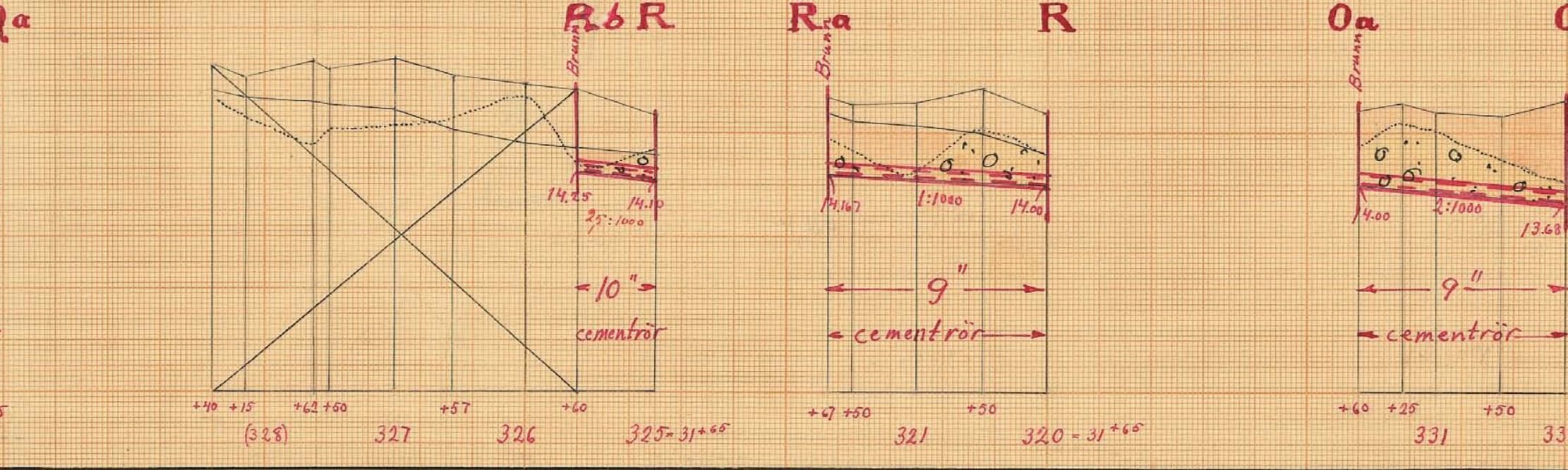
RbR
Brunn
14.25
14.10
25:1000
10"
cementrör
+40
+15
+62
+50
+57
+60
(328)
327
326
325=31+65
Ra
R
Brunn
14.167
1:1000
14.00
9"
cementrör
+67
+50
+50
321
320=31+65
Oa
Brunn
4.00
2:1000
13.68
9"
cementrör
+60
+25
+50
331

Blad 5.

Väg vid punkt 21^{+50}

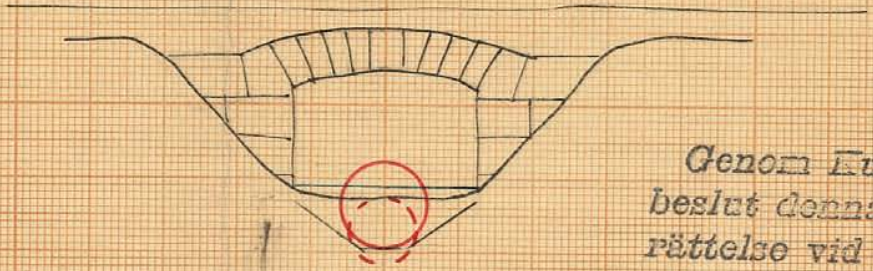

Genom Kungl. Lantbruksstyrelsens beslut denna dag fastställd till efterrättelse vid arbetets utförande.

Stockholm den 16 april 1941

På Kungl. Lantbruksstyrelsens vägnar

Hjalmar Forsman

Väg vid punkt 2.

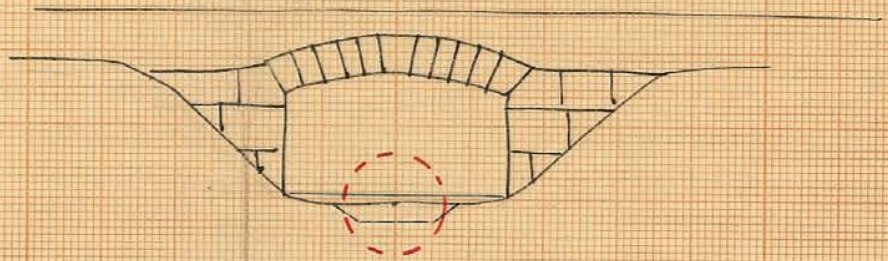

N.Nr 005

L 10 * 1017

L 10 * 1016

5

0 = 23^{+90}

Nr 981 Kristinehamn/10 [illegible]

Skala för sektioner 1:100.

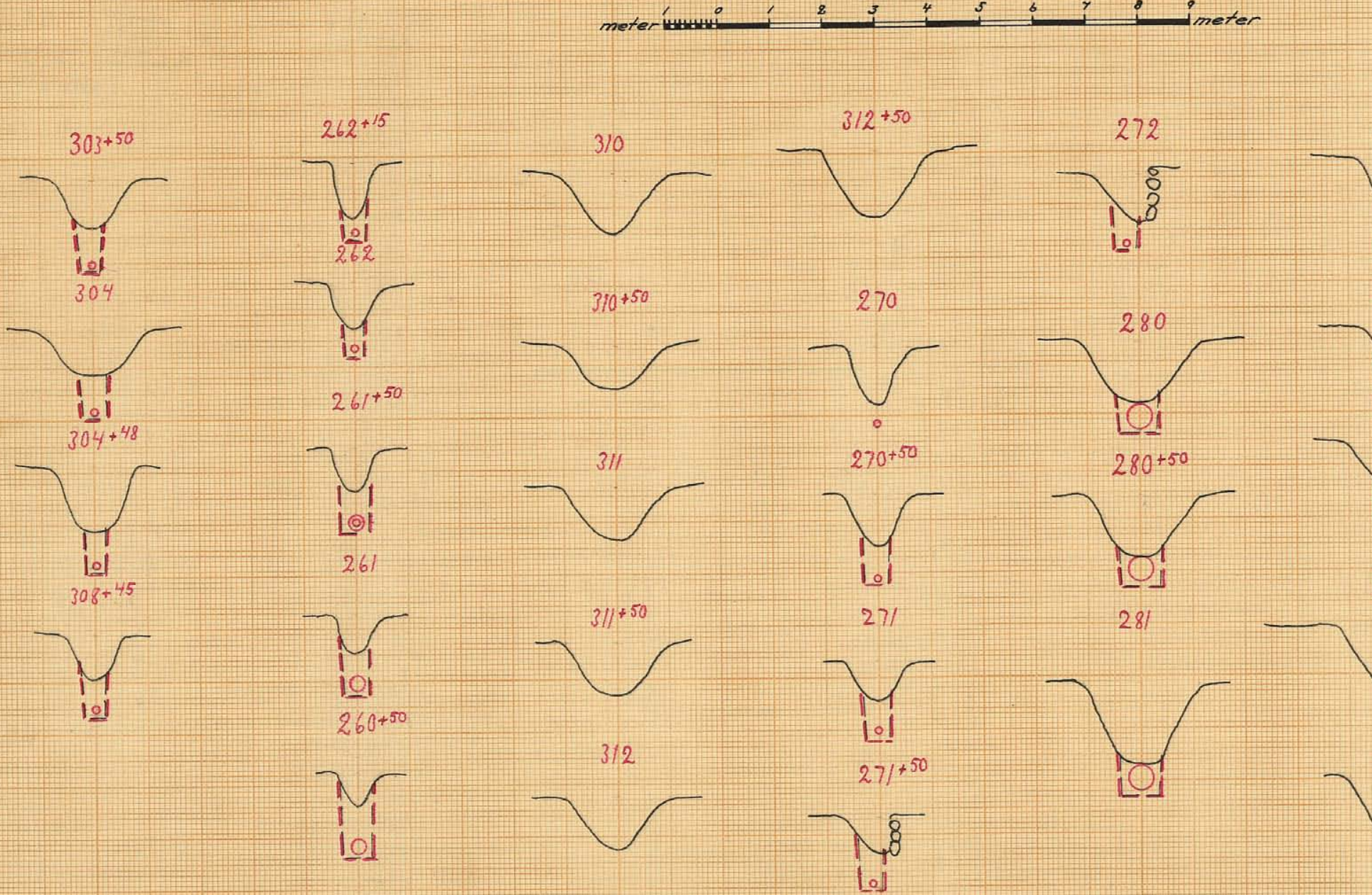
meter
1
0
1
2
3
4
5
6
7
8
9
meter
303^{+50}
304
304^{+48}
308^{+45}
262^{+15}
262
261^{+50}
261
260^{+50}
310
310^{+50}
311
311^{+50}
312
312^{+50}
270
270^{+50}
271
271^{+50}
272
280
280^{+50}
281

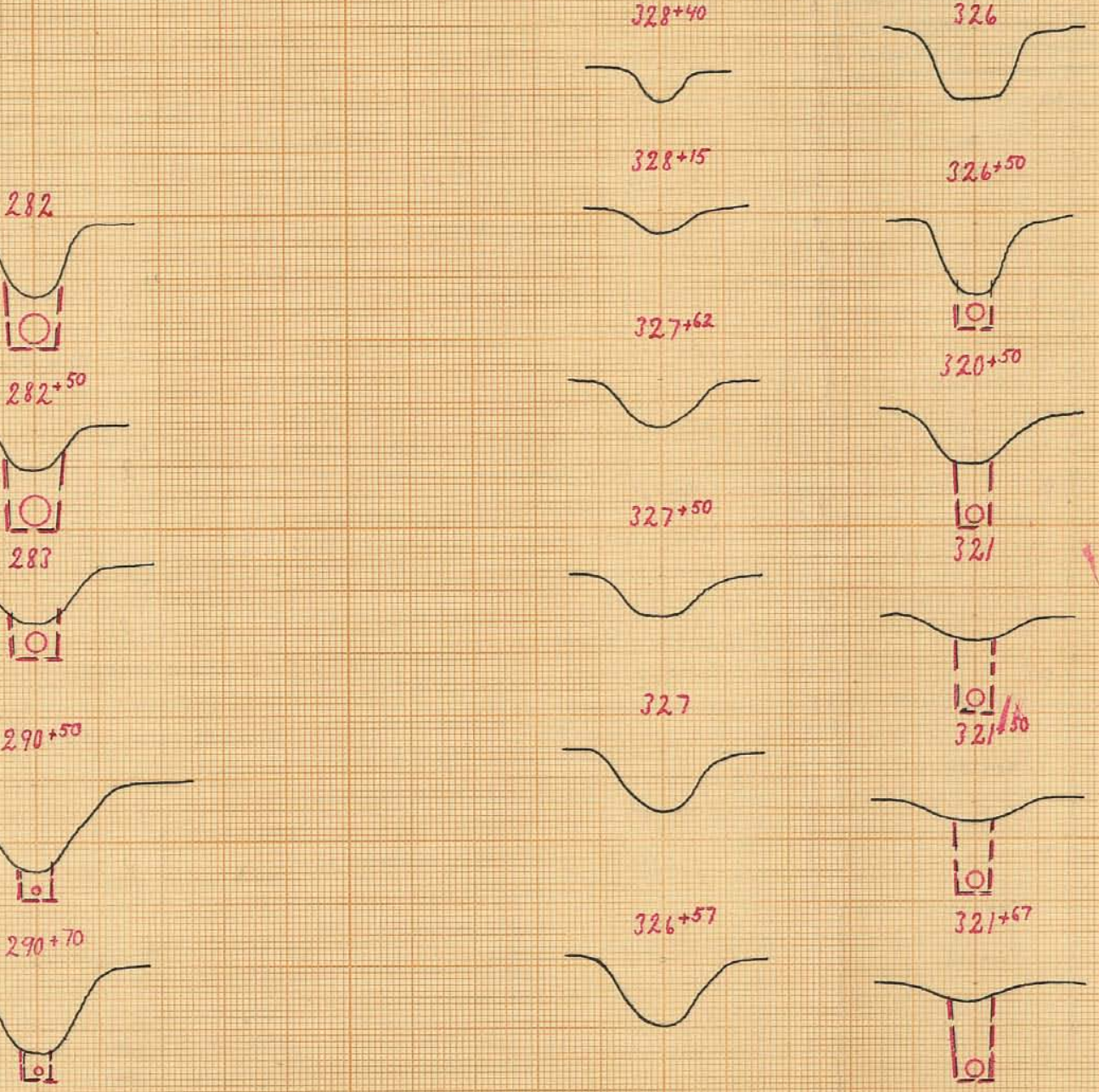
282
282+50
283
290+50
290+70
328+40
328+15
327+62
327+50
327
326+57
326
326+50
320+50
321
321+50
321+67

Cementtrumma v

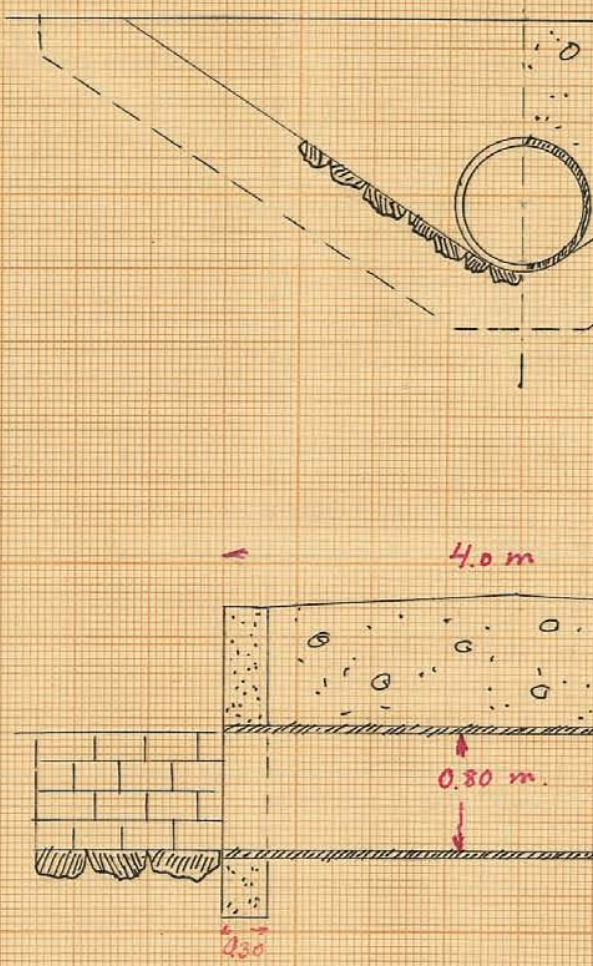
4.0 m
0.80 m.
0.30

id punkt 65.

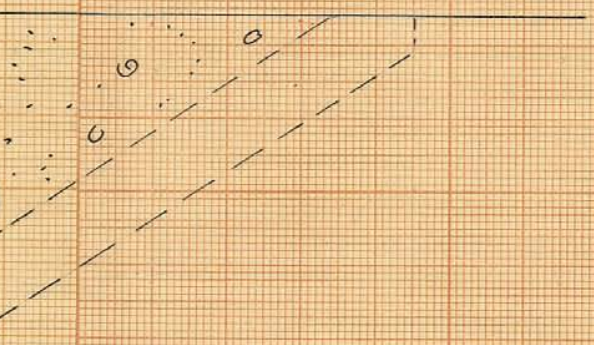

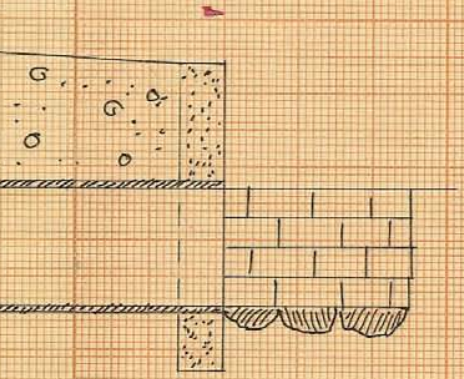

Intagningsbrunnar:

Typ. A

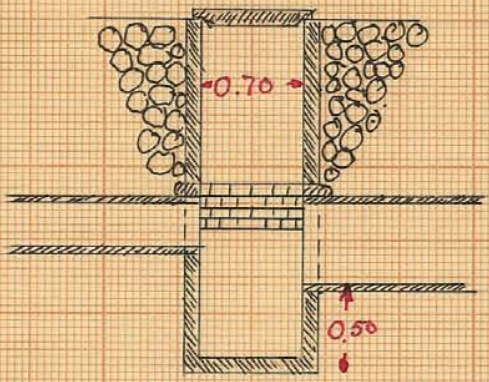

Typ. B

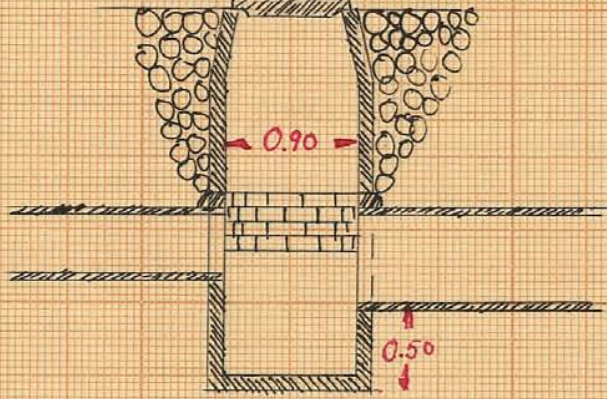

In- och utlopp
för ledning med
diam. 0.90-1.25 m.

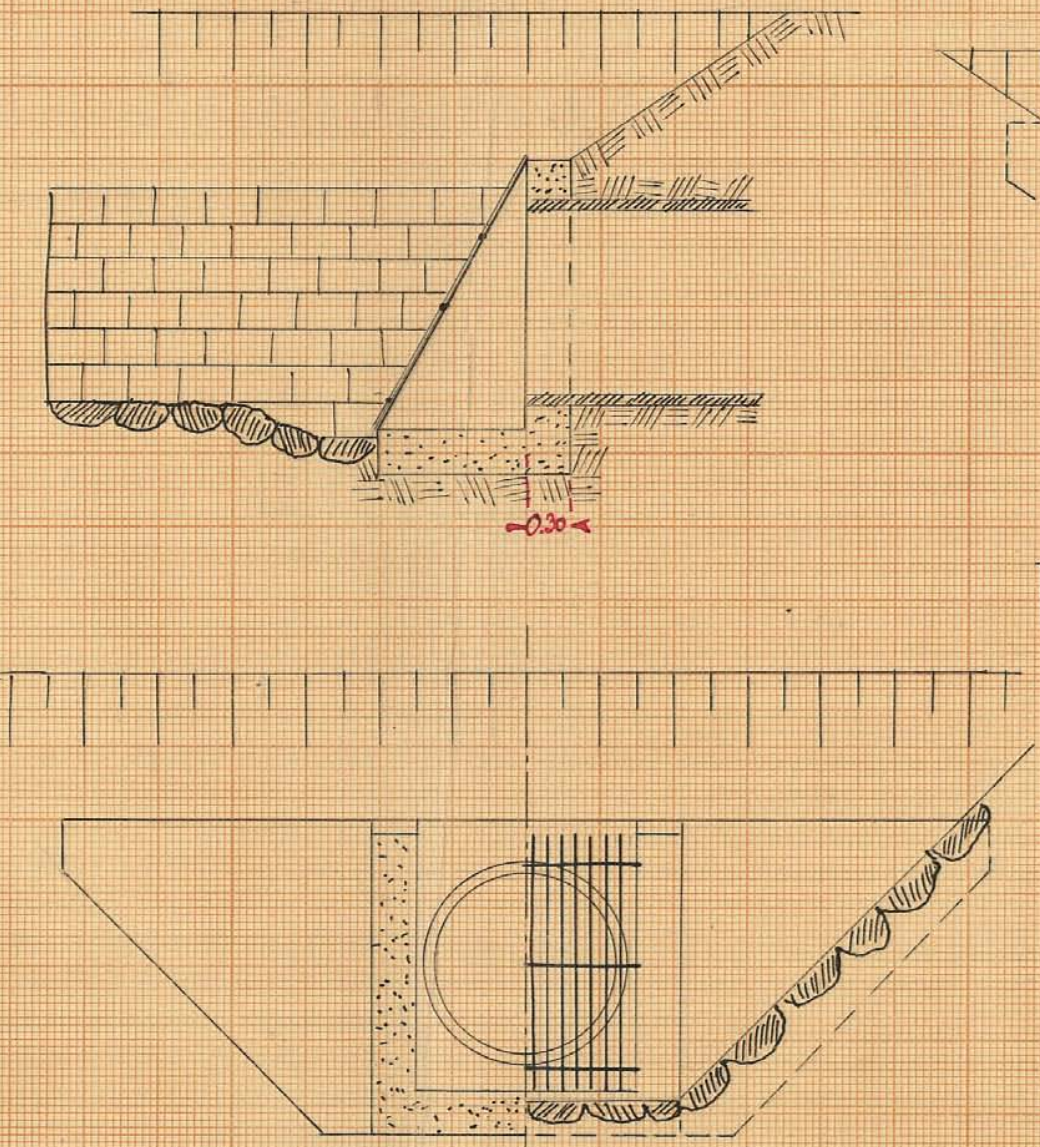

Hulta-Byrhultbäckens och bidikens torrlägg

Blad 10.

Dikesöga.

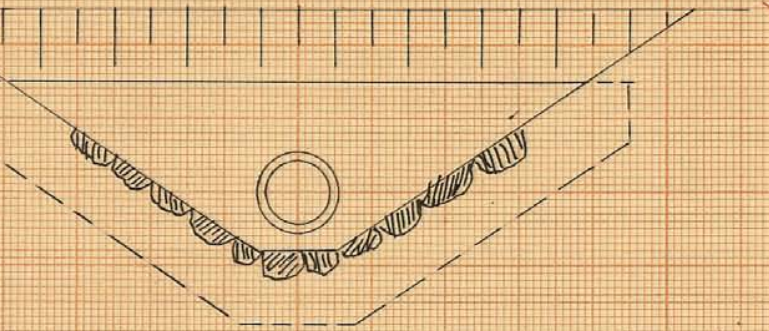

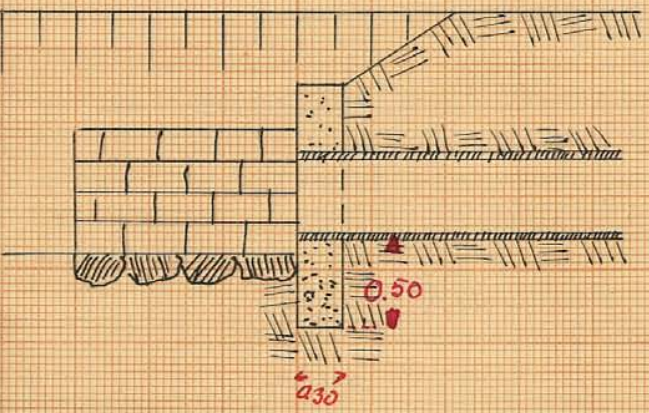

Intagningsbrunn
Vid ledning med diam 1.00-1.25m.

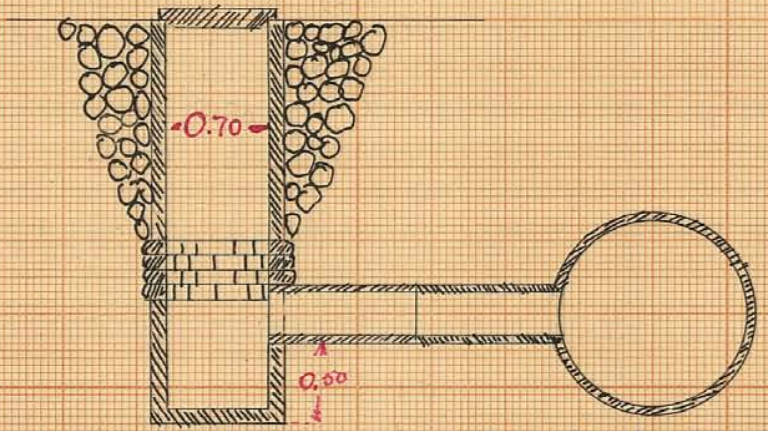

Genom Kungl. Lantbruksstyrelsens beslut denna dag fastställd till efterrättelse vid arbetets utförande.

Stockholm den 16 april 1941
På Kungl. Lantbruksstyrelsens vägnar
Hjalmar Forsman

Skala 1:50.

L 10-1017
ATN.Nr 010

Arvid Danielsson
Statens lantbruksingenjör

L 10-1016

ningsföretag I-IV av år 1939.

10

Nr 981 [illegible] 10 ritn

Skala för sektioner 1:100.

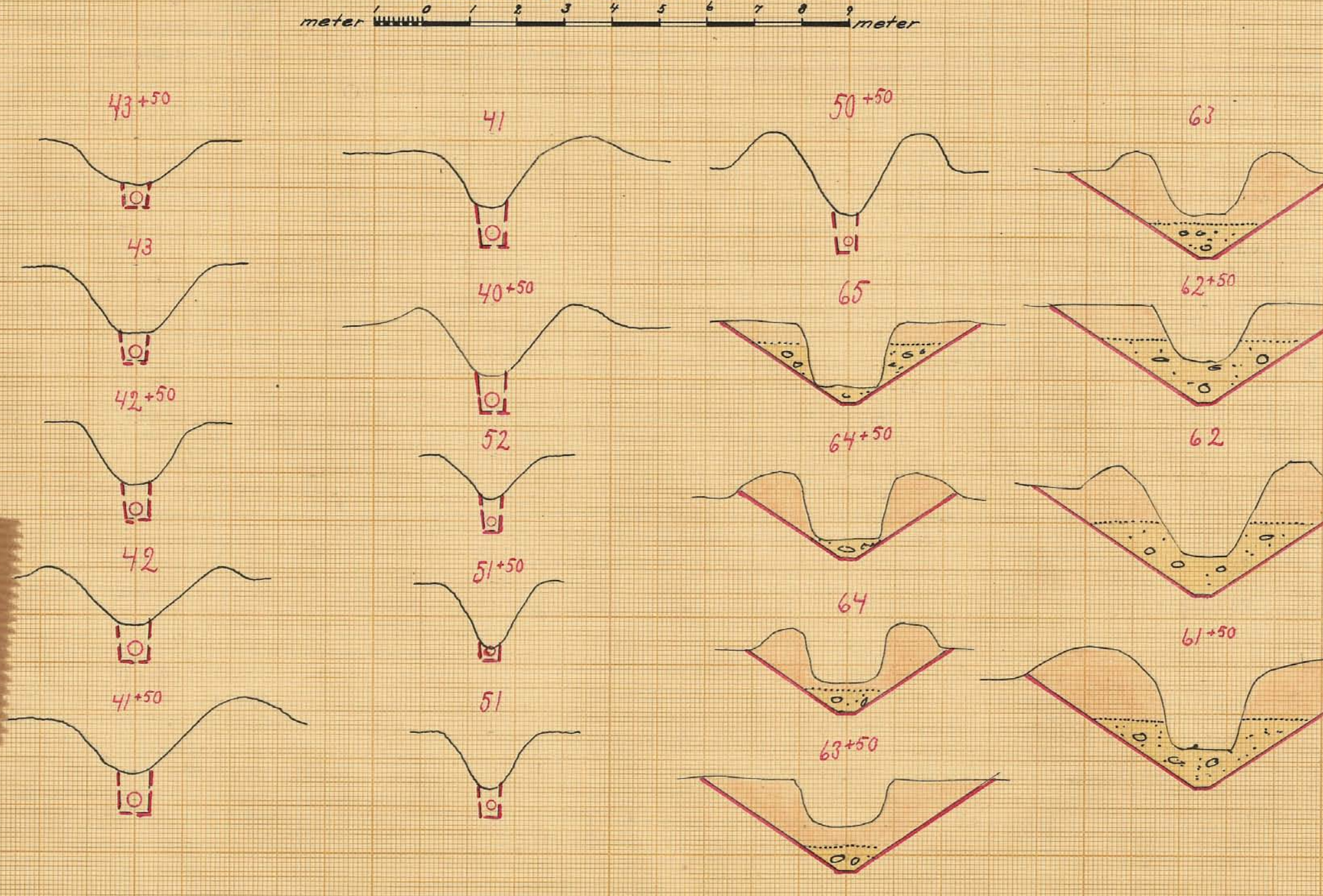
meter
1 0 1 2 3 4 5 6 7 8 9
meter
43+50
43
42+50
42
41+50
41
40+50
52
51+50
51
50+50
65
64+50
64
63+50
63
62+50
62
61+50



61

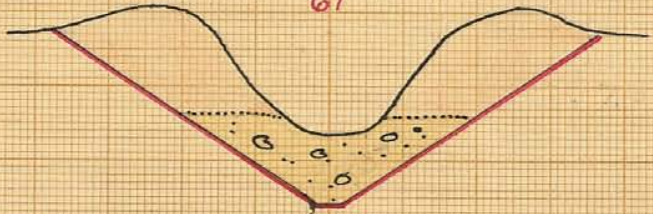

60^{+50}

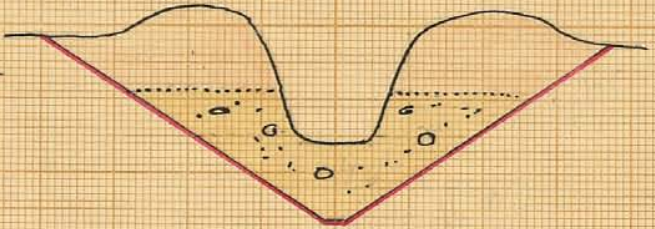

100

100^{+50}

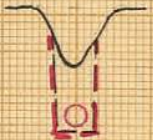

101

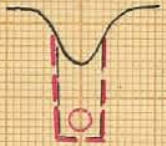

101^{+38}

120

120^{+50}

121

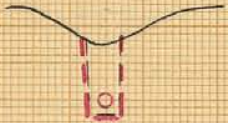

223^{+52}

223

222^{+57}

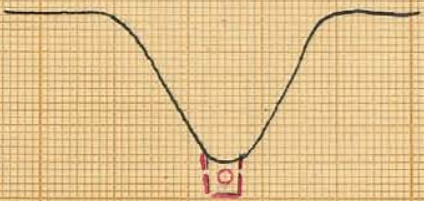

222^{+35}

221^{+85}

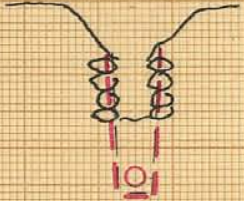

221

220^{+50}

225^{+09}

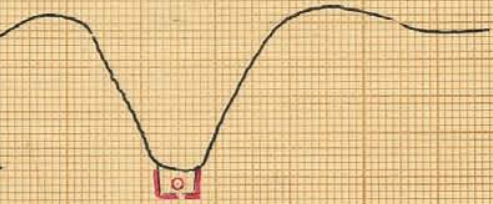

225^{+36}

245^{+48}

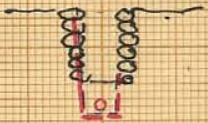

245

244^{+50}

241^{+46}

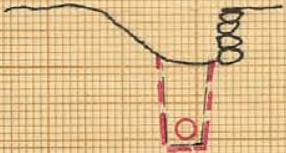

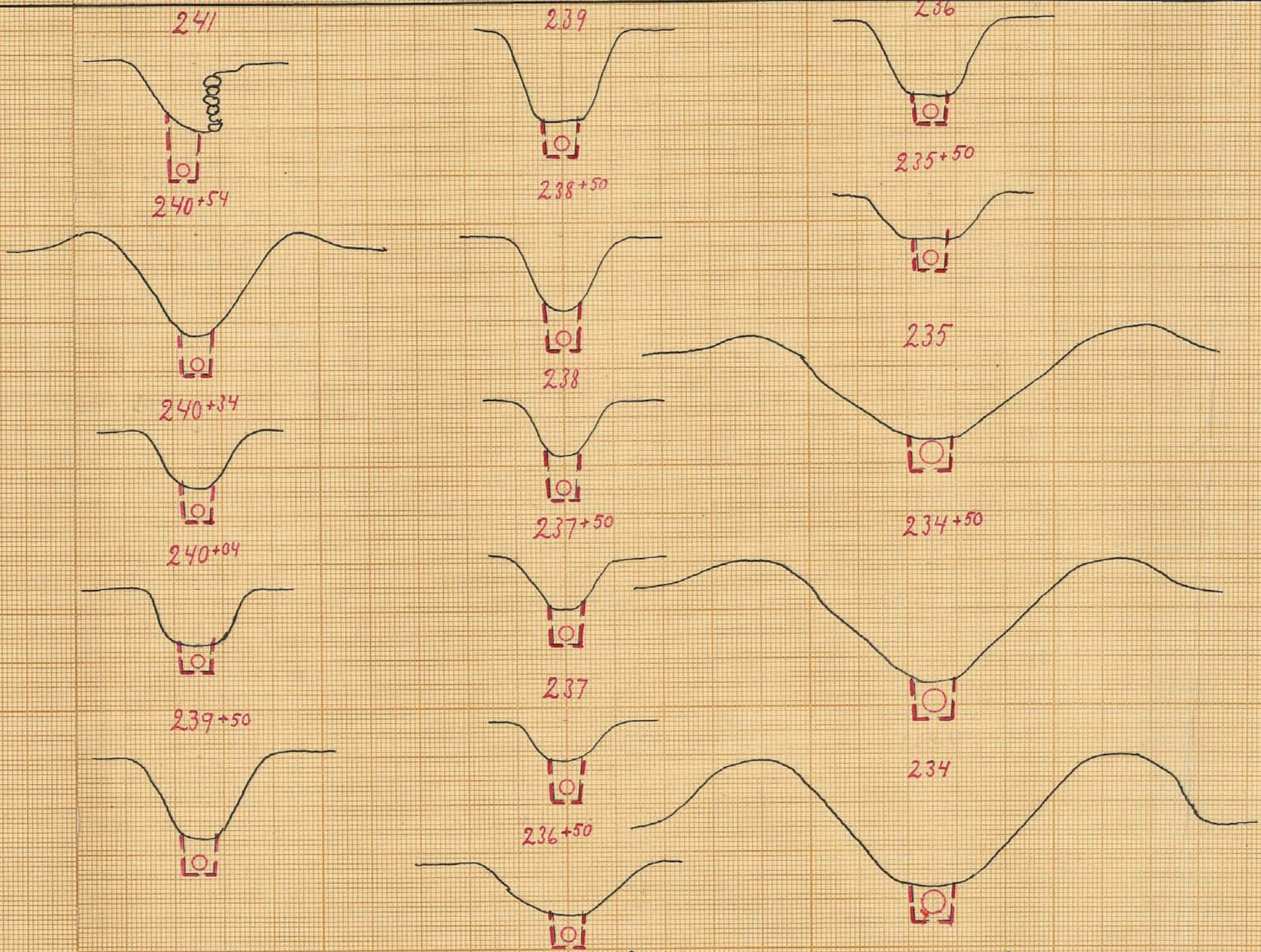
241
240+54
240+34
240+04
239+50
239
238+50
238
237+50
237
236+50
236
235+50
235
234+50
234

Hulta-Byrhultbäckens och bidikens

Blad 9.

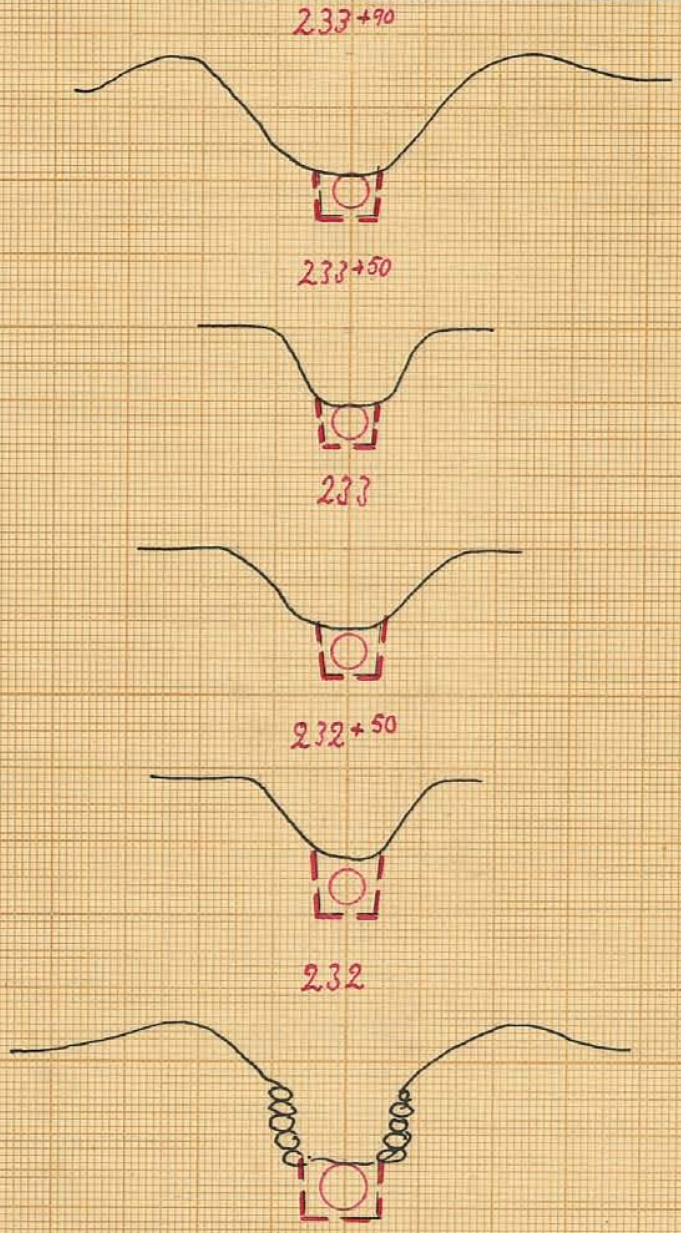

233^{+90}
233^{+50}
233
232^{+50}
232

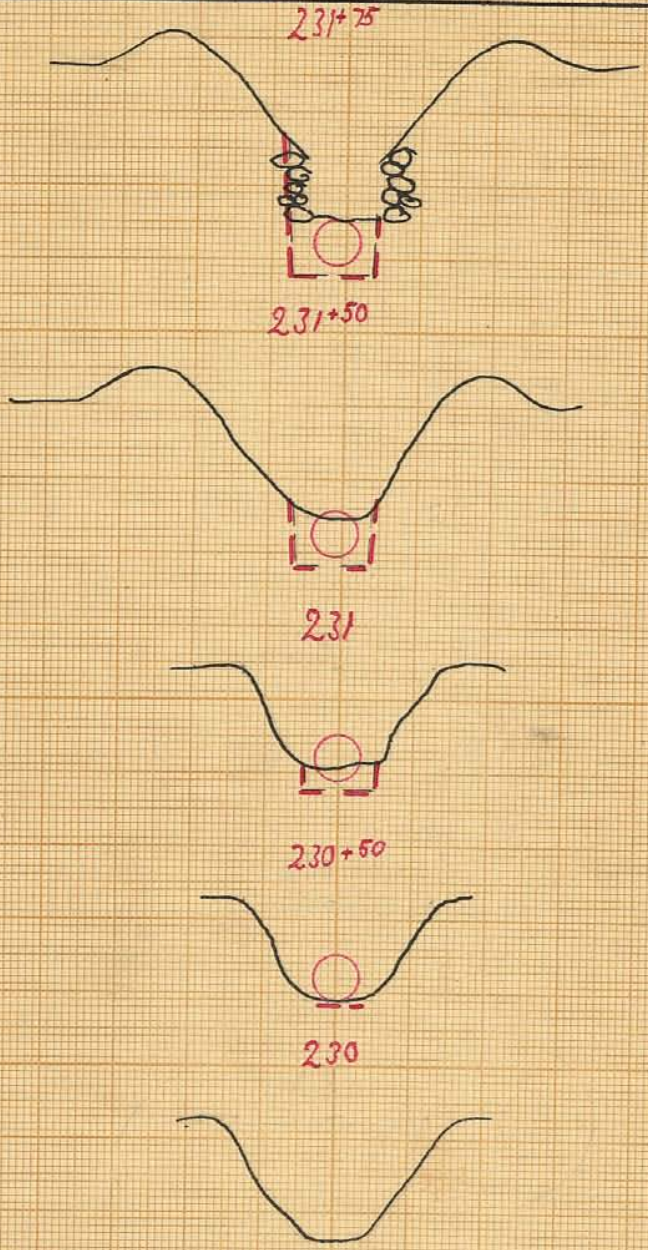

231^{+75}
231^{+50}
231
230^{+50}
230

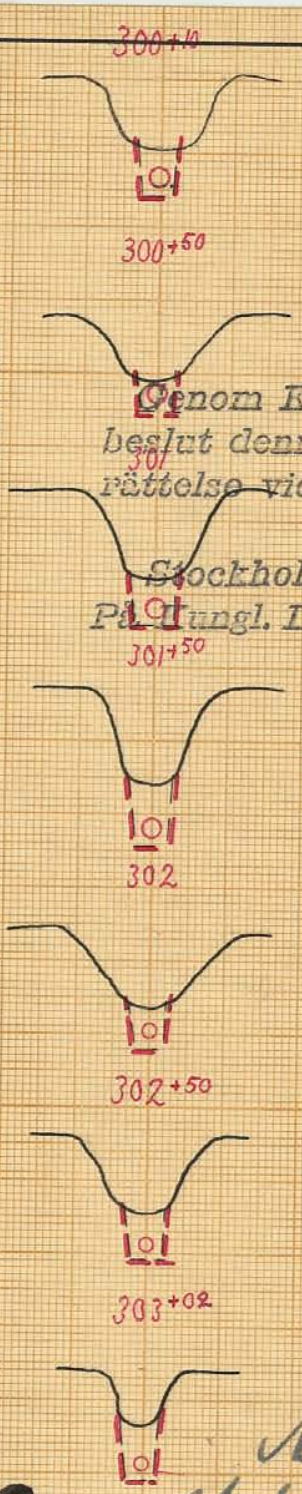

300^{+10}
300^{+50}
301
301^{+50}
302
302^{+50}
303^{+02}

Genom Kungl. Lantbruksstyrelsens beslut denna dag fastställd till efterrättelse vid arbetets utförande.

Stockholm den 16 april 1941
På Kungl. Lantbruksstyrelsens vägnar

Hjalmar Forsman

L ____ 10·1017

ATN.Nr 009

L ____ 10·1016

Arvid Danielsson
[illegible] e. lantbruks-
ingenjör.

9

orrläggningsföretag I-IV av år 1939.

Nr 981 Kristianstad 10 [illegible]

1+25

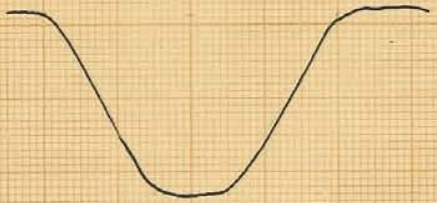

1



0+50

217

216+50

216+25

214+92

214+50

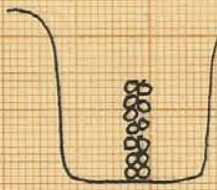

214+32

213+80



213+4

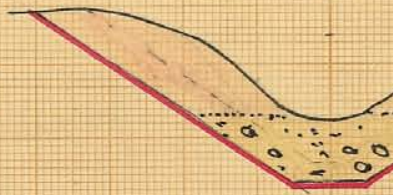

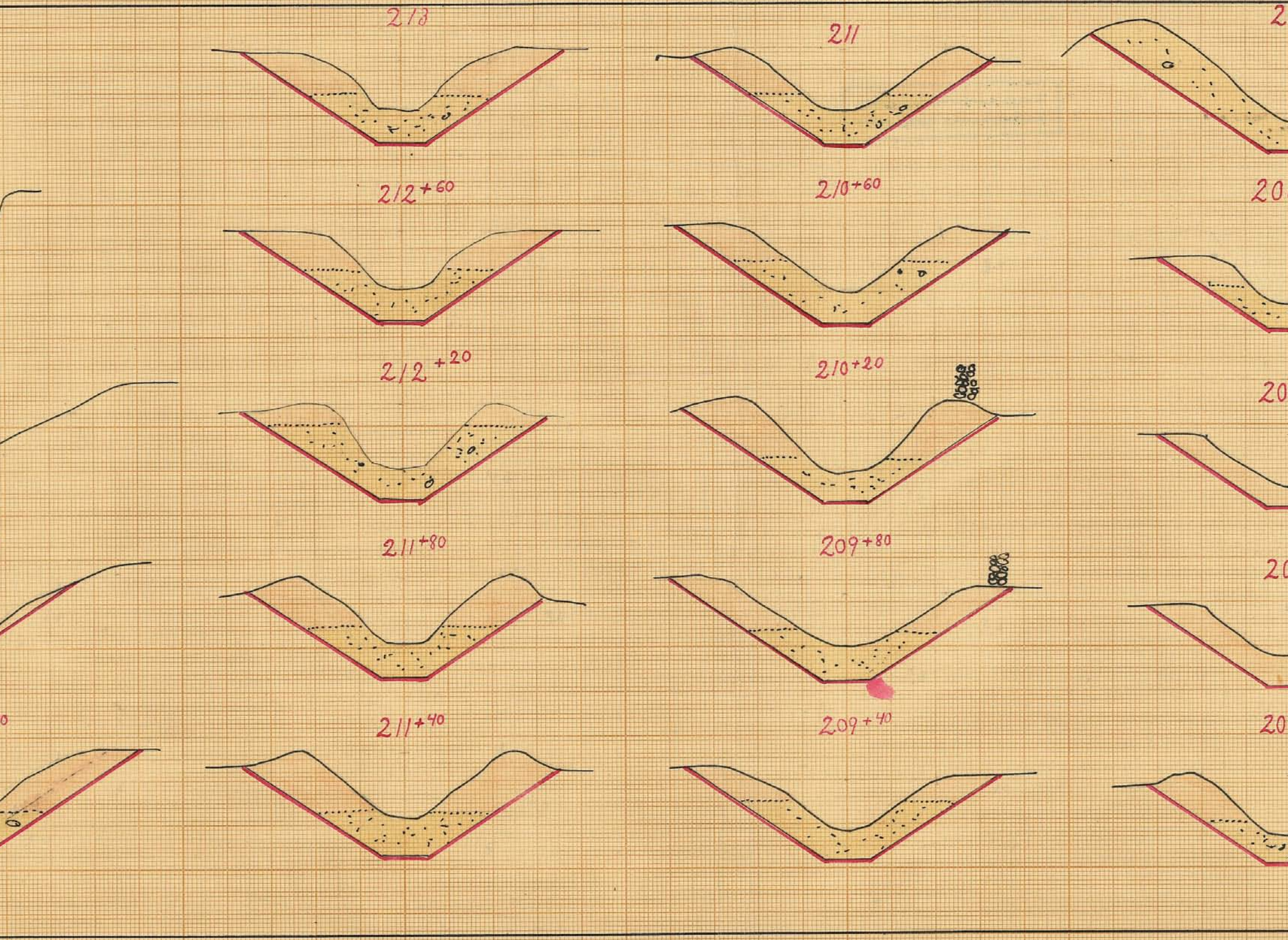
0
213
212+60
212+20
211+80
211+40
211
210+60
210+20
209+80
209+40
2
20
20
20
20

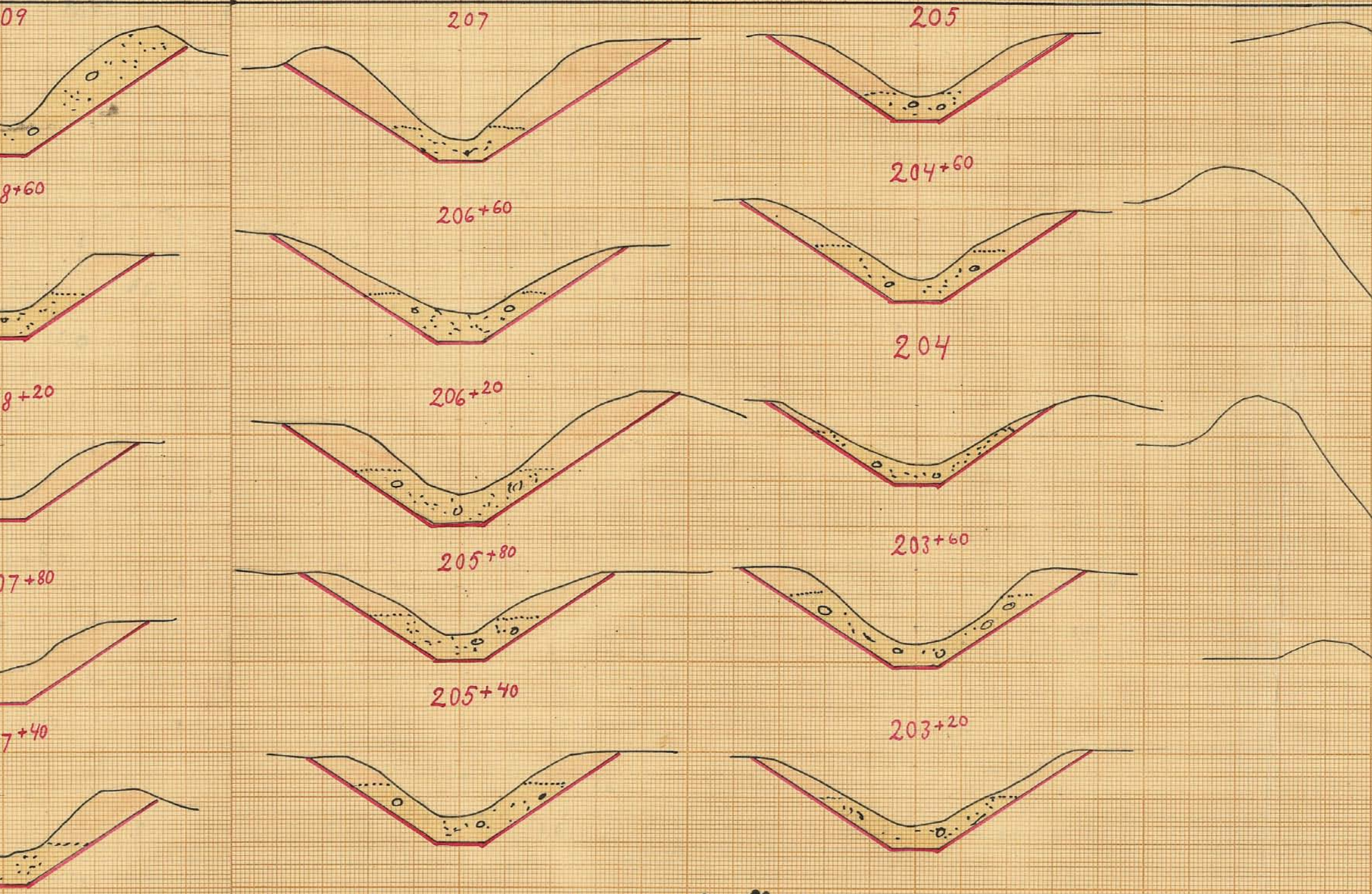
09
207
205
8+60
206+60
204+60
204
8 +20
206+20
203+60
07+80
205+80
205+40
7+40
203+20

Hulta-Byrhultbäckens och bidikens

Blad 8.

202+80

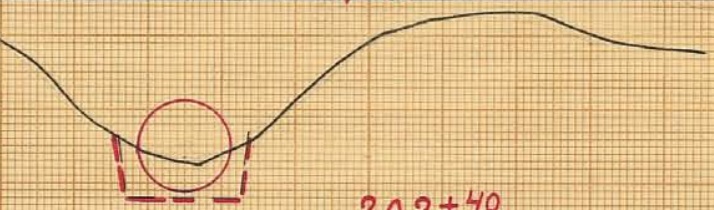

202+40

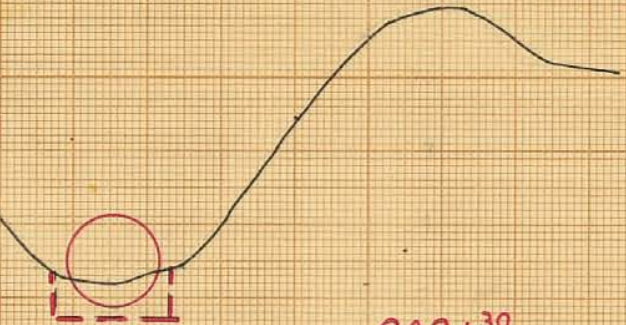

202+30

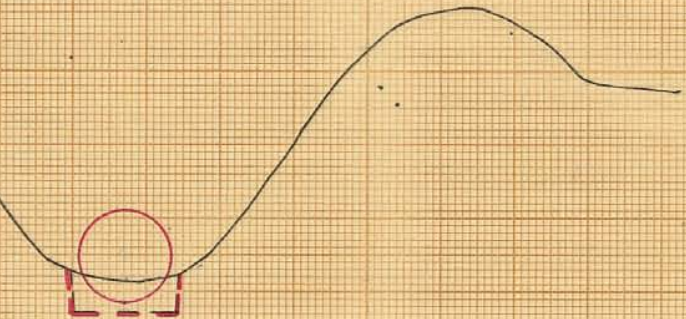

202

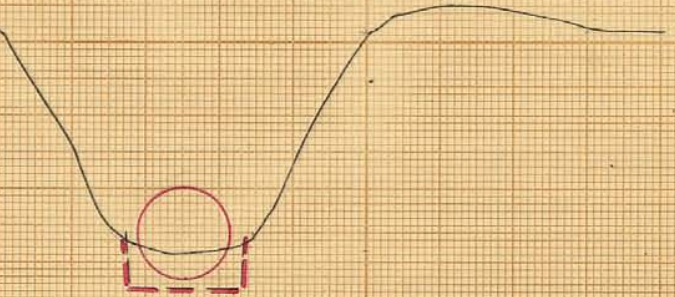

201+60

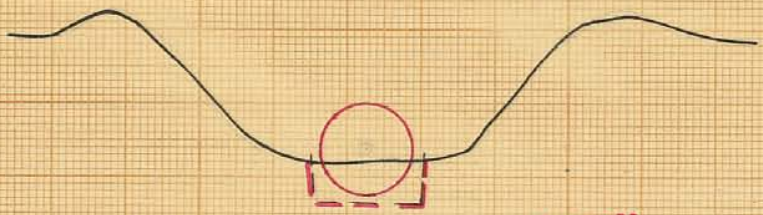

201+20

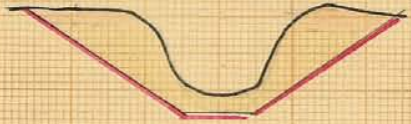

200+80

200+30

199+80

Skala för sektioner 1:100.

meter
1
0
1
2
3
4
5
6
7
8
9

Genom Kungl. Lantbruksstyrelsens beslut denna dag fastställd till efterrättelse vid arbetets utförande.

Stockholm den 16 april 1941
På Kungl. Lantbruksstyrelsens vägnar

Hjalmar Forsman

L 10-1017

Arvid Danielsson
Statens e. lantbruksingenjör

Nr 008

s torrläggningsföretag I-IV av år 1939. L ~~10-1616~~ 8

~~An 981 kvistkartor 10 st.~~

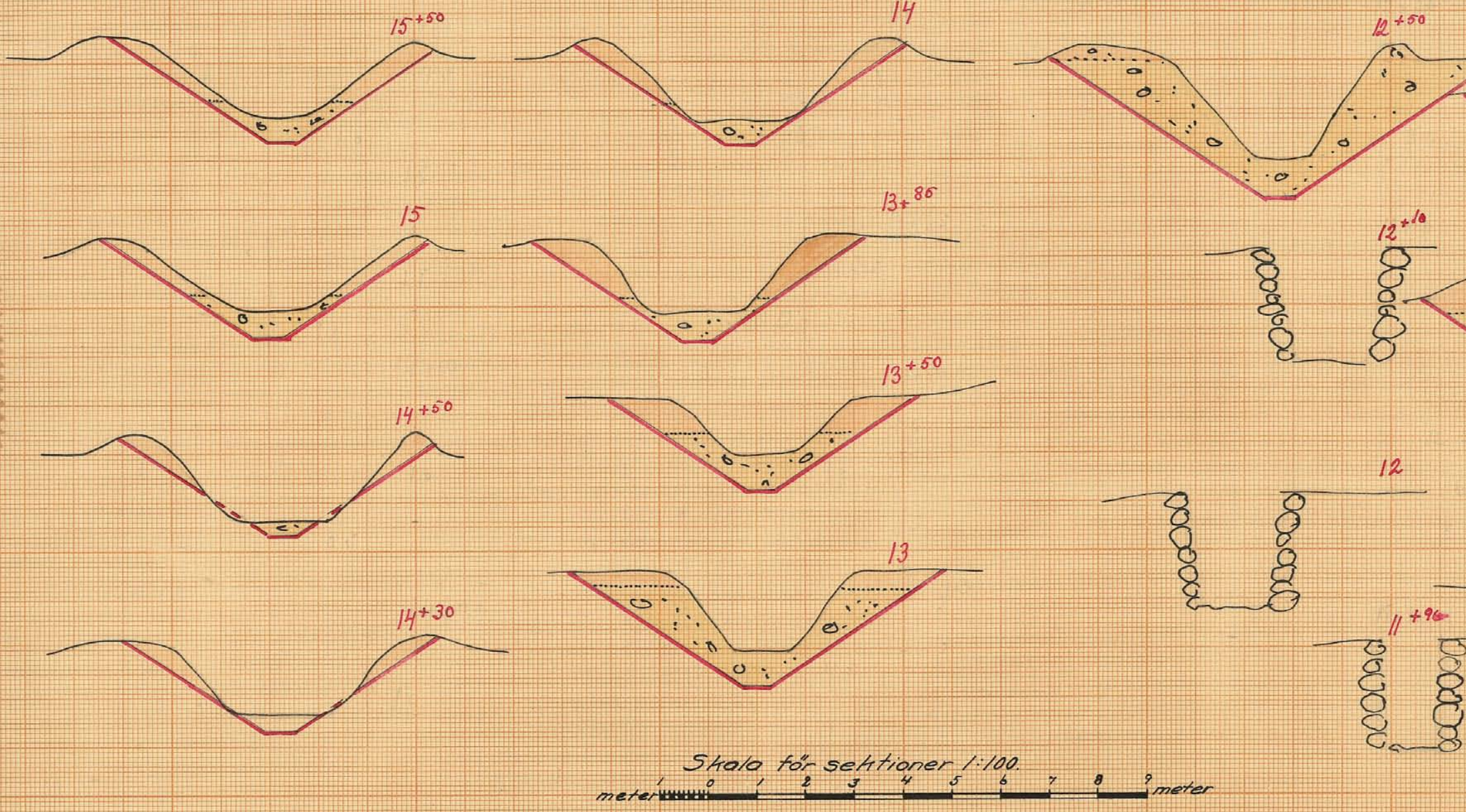
15+50
14
12+50
15
13+86
12+10
14+50
13+50
12
14+30
13
11+96
meter 1 0 1 2 3 4 5 6 7 8 9 meter

Skala för sektioner 1:100.

11+50

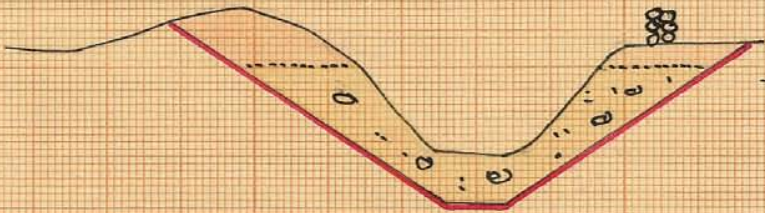

9+40

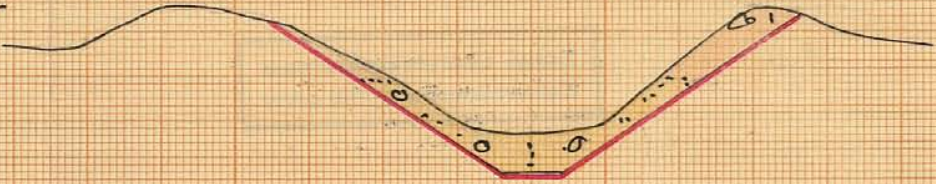

11

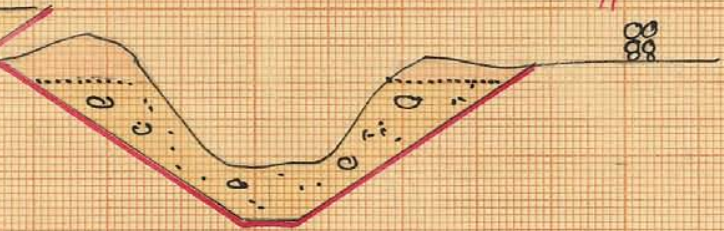

9

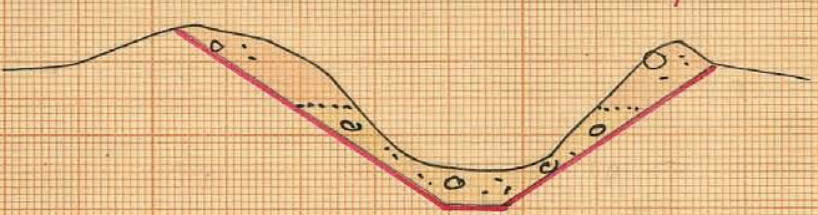

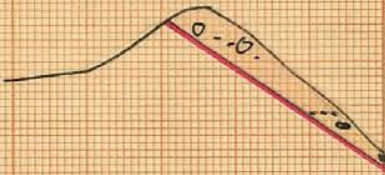

10 + 50

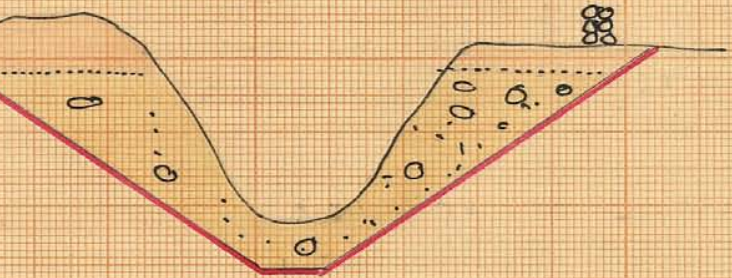

8+65

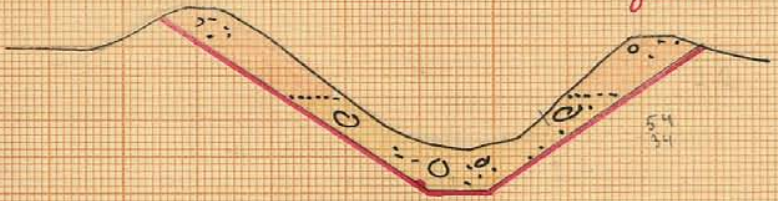

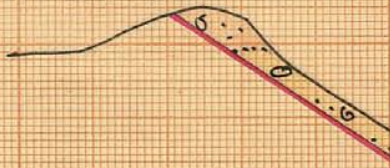

10

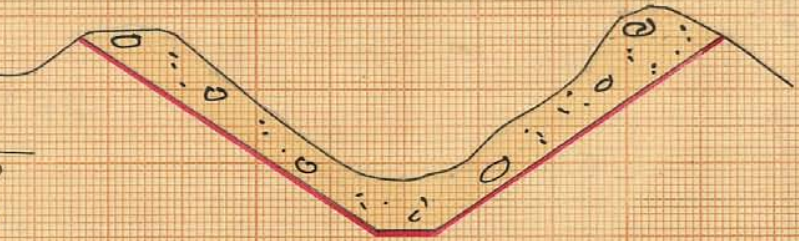

8+50

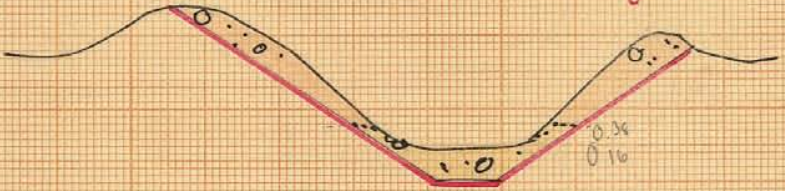

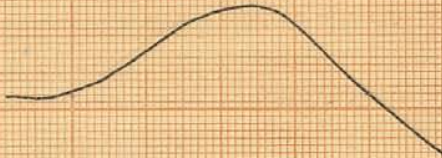

8+25

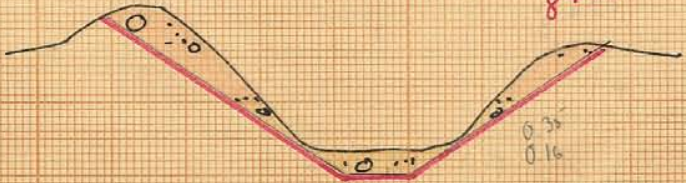

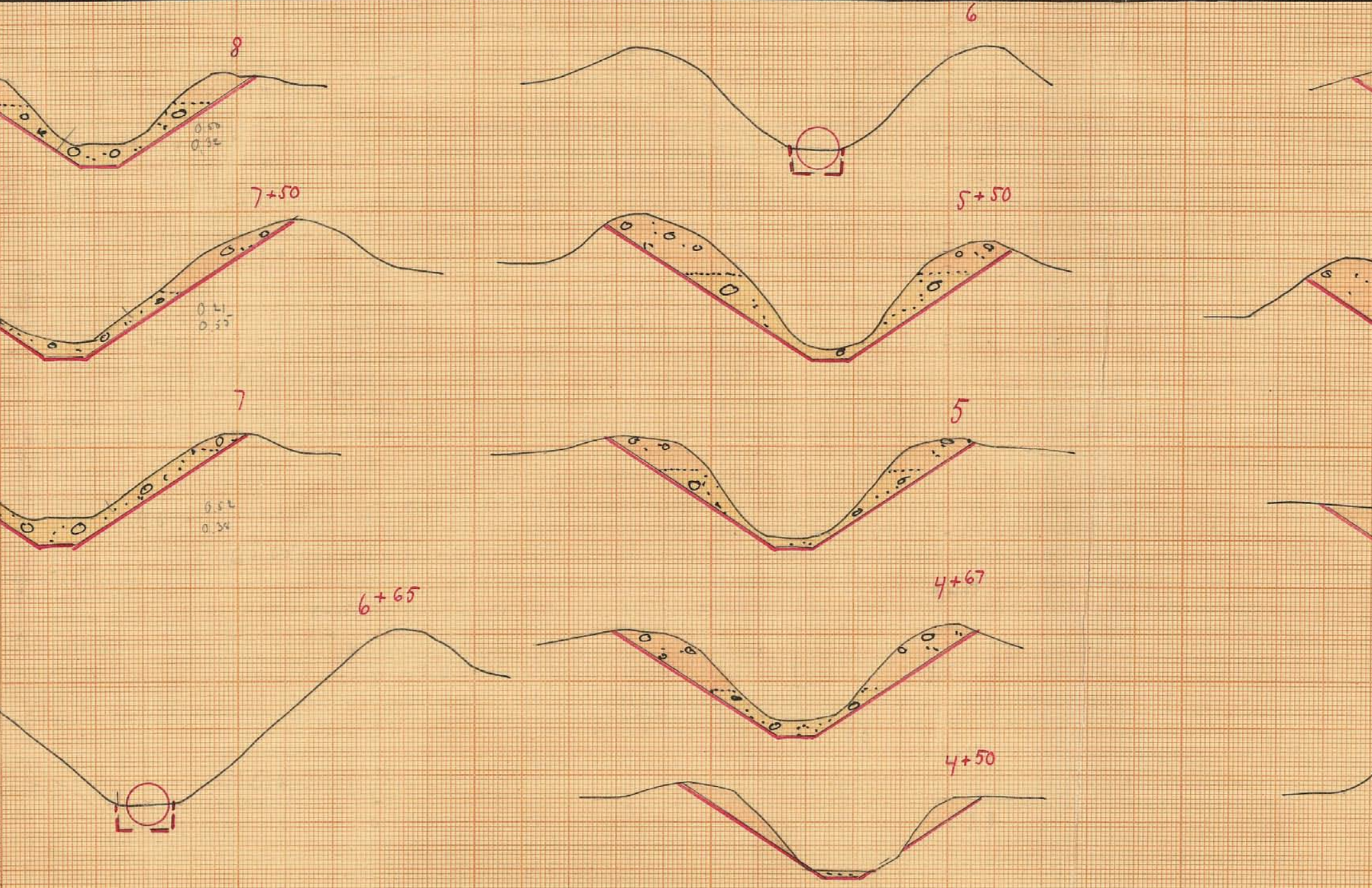
8
0,50
0,32
6
7+50
0,21
0,55
5+50
7
0,52
0,34
5
6+65
4+67
4+50

Hulta-Byrhultbäckens och bidikens torr

Blad 7

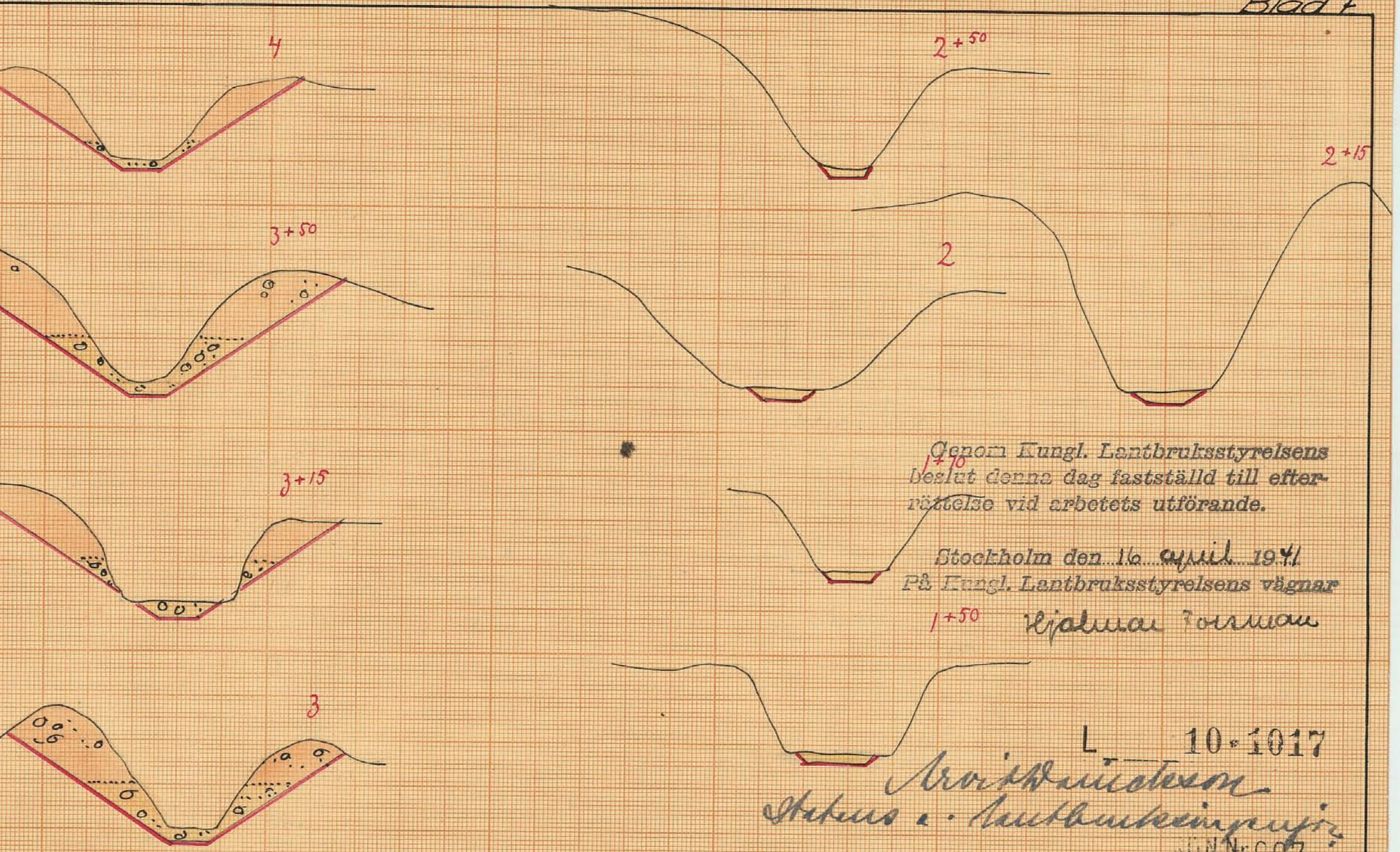
4
2+50
2+15
3+50
2
3+15
1+70
1+50
3

Genom Kungl. Lantbruksstyrelsens beslut denna dag fastställd till efterrättelse vid arbetets utförande.

Stockholm den 16 april 1941
På Kungl. Lantbruksstyrelsens vägnar
Hjalmar Forsman

L 10·1017

Arvid Danielsson
Statens Lantbruksingenjör

KTN.Nr 007

äggningsföretag I-IV av år 1939.

L ~~10·1016~~ 7

~~An 981 Kristianstad 10 rit.~~

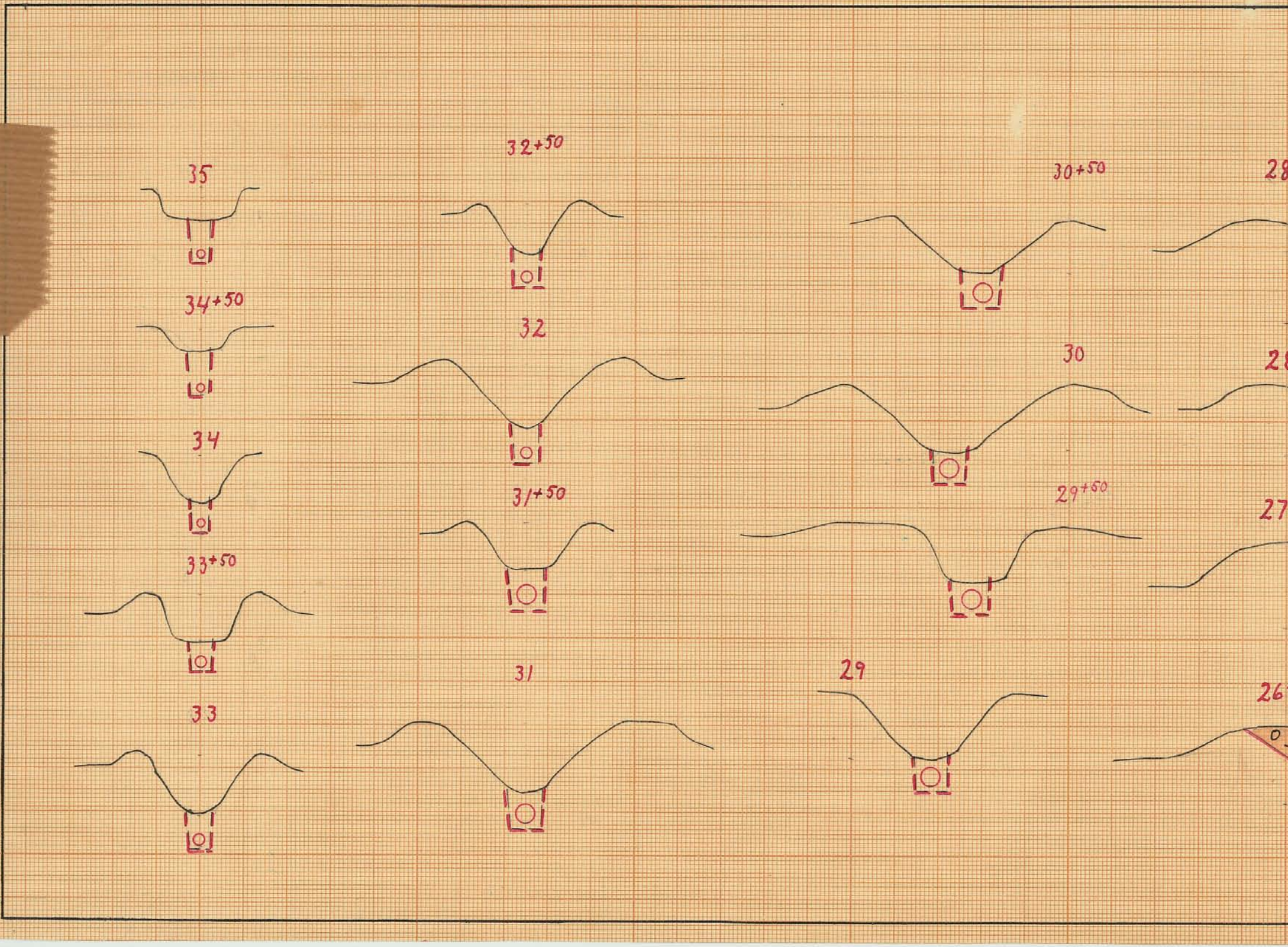
35
34+50
34
33+50
33
32+50
32
31+50
31
30+50
30
29+50
29
28
2
27
26
0.

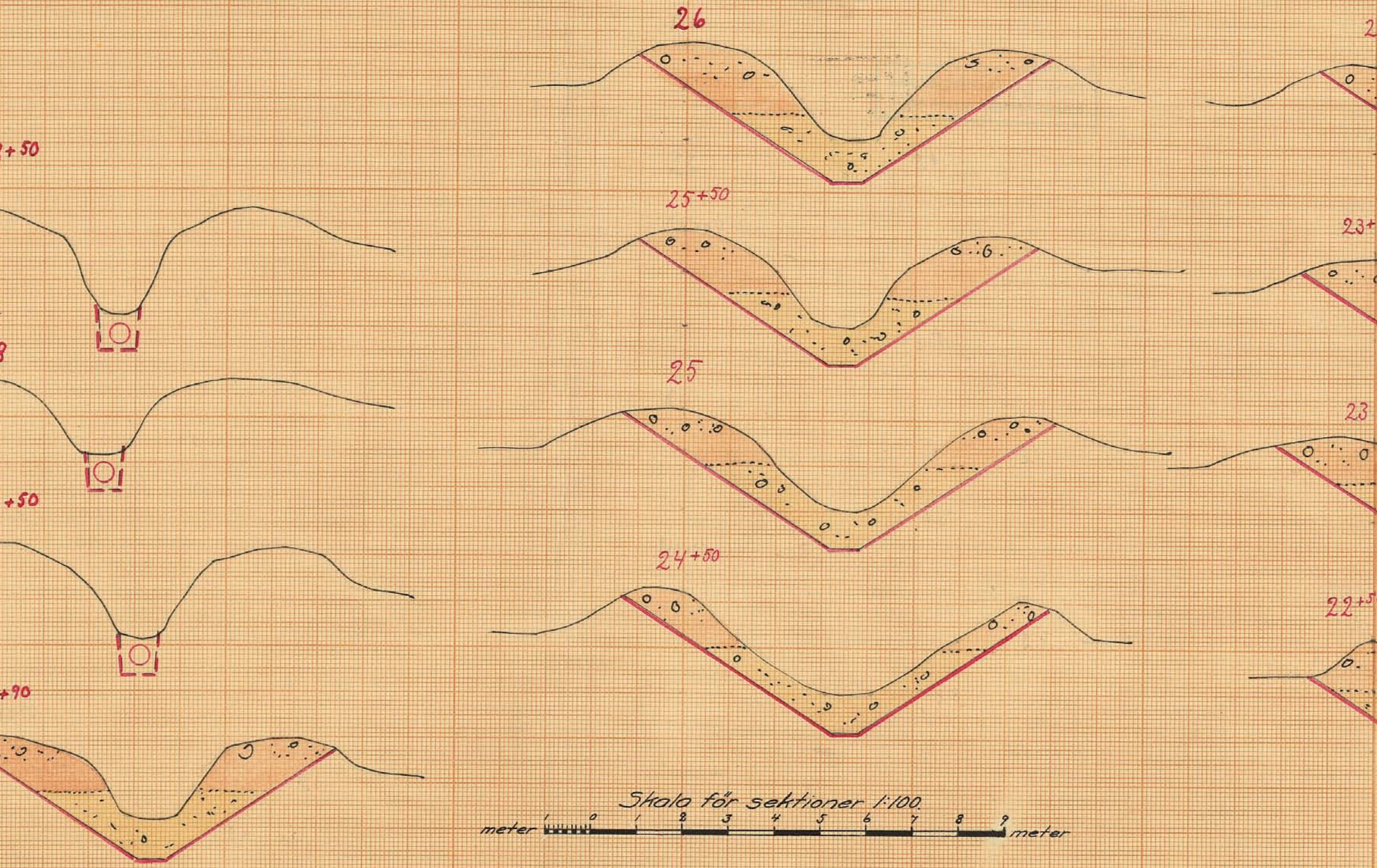
26
25+50
25
24+50
+50
8
+50
+90
2
23+
23
22+5
Skala för sektioner 1:100.
meter 1 0 1 2 3 4 5 6 7 8 9 meter

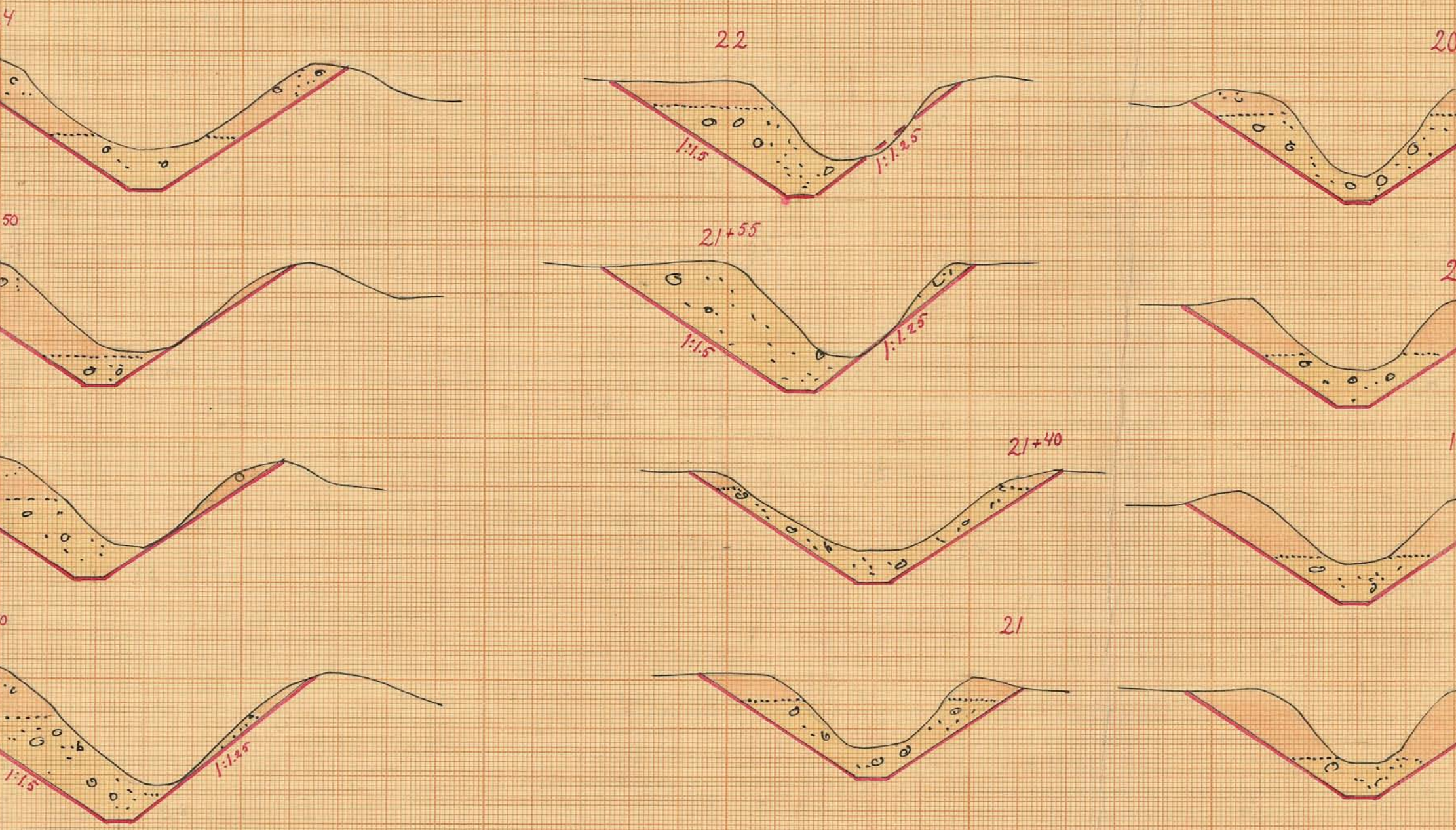
4
22
20
1:1.5
1:1.25
50
21+55
1:1.5
1:1.25
2
21+40
1
0
21
1:1.5
1:1.25

Hulta-Byrhultbäckens och bidikens torrläg

Blad 6.

+50



0

9+50

19

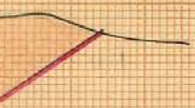

18+50

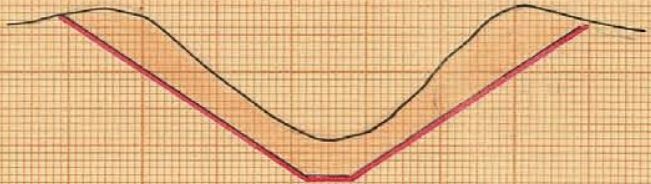

18

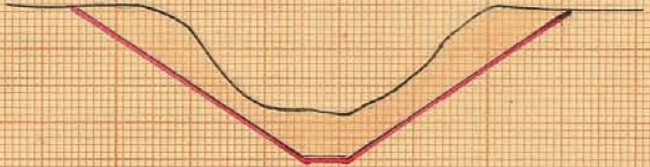

17+50

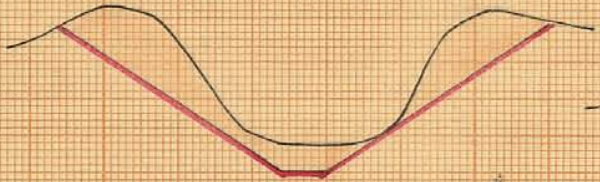

17

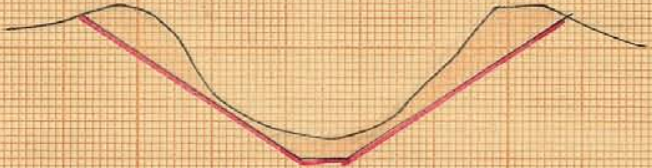

16+50



Genom Kungl. Lantbruksstyrelsens beslut denna dag fastställd till efterrättelse vid arbetets utförande.

Stockholm den 16 april 1941
På Kungl. Lantbruksstyrelsens vägnar

Hjalmar Forsman

16

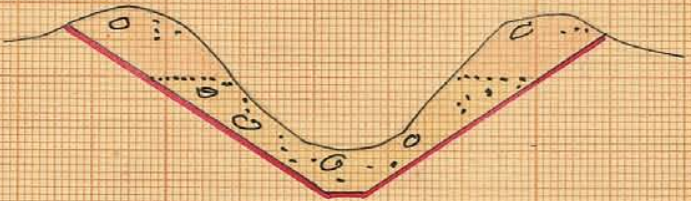

15+75

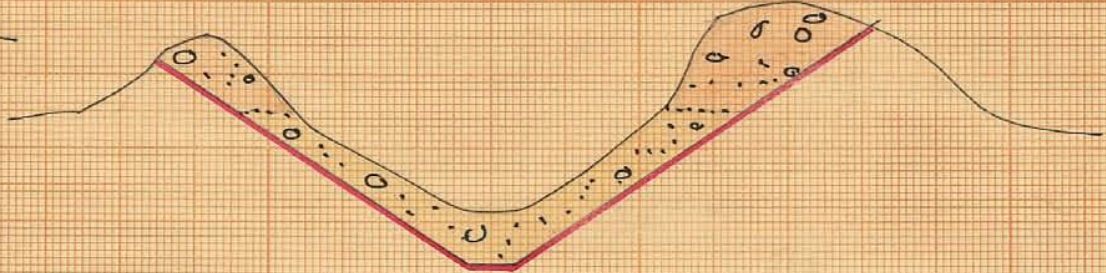

15+65

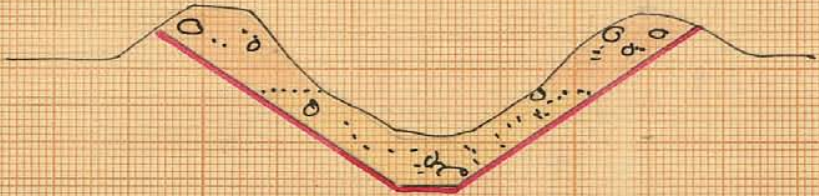

gningsföretag I-IV av år 1939.

Arvid Danielsson
statens e. lantbruksingenjör

N.N. Nr 006
L _ 10-1017
L _ ~~10-1016~~ 6

~~Nr 981 Kristianstad 10/12~~

V [redacted] 7230 Res. 1907.

DIARIE N:r 20997
K. LANTBRUKSSTYRELSEN
3 NOV. 1939

L 10-1017

DIARIE N:r 9823
K. LANTBRUKSSTYRELSEN
3 JUN. 1941

167/1941

Kungl. Lantbruksstyrelsens
arkiv

Hulta-Byrhultbäckens och bidikens torrläggningsföretag I-IV av år 1939.

Avskrift:

Protokoll hållet vid syneförrättning enligt vattenlagen angående torrläggning av mark till Byrhult, Bjära, Torastorp och Pårup i Linderöds socken av Kristianstads län och Hulta uti Svensköps socken av Malmöhus län.

År 1939 den 13 mars inställde sig undertecknad statens e. lantbruksingenjör hos lantbrukaren Nils P. Nilsson i Byrhult för att på grund av länsstyrelsens efter ansökan utfärdade förordnande (bil. 1.) verkställa syneförrättning enligt vattenlagen angående torrläggning av mark till Byrhult, Bjära, Torastorp och Pårup i Linderöds socken av Kristianstads län och Hulta uti Svensköps socken av Malmöhus län.

Såsom biträdande godemän inställde sig skiftesgodemännen Nils Månsson i Linderöd och Anders Nilsson i Äsphult.

Efter personliga kallelser hade infunnit sig:

C. A. Hässler för Byrhult 1[2] och 1[16]

Nils P. Nilsson för " 1[5] och 2[1]

Emil Jakobsson " " 1[4], 1[11] och 1[17] och Hulta 1[46]

Gustav Johansson " " 1[7], 1[8], 1[9] och 1[10]

Hj. Holm " " 1[15] samt Hulta 1[30], 1[41] och 1[43]

Nils Hjalmar Jakobsson för Bjära 3[3]

Nils Persson " " 3[10]

Anders Andersson " " 3[11]

Nils Strid för Bjära 3[12]

Nils Larsson för Bjära 3[27]

Martin Olsson för Torastorp 1[16] och 1[17]

Johan Nilsson " Pårup 3[2]

Karl Karstensson för Pårup 3[4]

Gustav Andersson för " 3[5] och 3[10] gm Anders Pehrsson i Pårup

Anders Olsson för Pårup 3[6]

Jöns Jönssons sterbhus för Pårup 3[7] gm H. Lindberg i Linderöd (bil. 2)

Nils Johan Nilsson för Pårup 3[12] och 3[13]

Axel Andersson för Hulta 1[9] samt Byrhult 1[13]

Emil Nilsson för Hulta 1[10]

Mattias Olsson gm förut nämnde Axel Andersson (bil. 3)

Frosta Härads vägstyrelse gm ordföranden Elof Hagberth och sekreteraren C. A. Hässler

Gärds och Albo vägdistrikt gm vägmästaren Filip Johansson (bil. 4).

§ 1.

Det för undertecknad förrättningsman utfärdade förordnandet samt ansökan därom, uppläst vid sammanträdets början, bilades protokollet.

§ 2.

På därom framställd fråga yppades ej någon jävsanmärkning mot

synemännen, vilka ej heller visste sig stå i jävsförhållande till sakägare.

§ 3.

Till förrättningsmannen hade inkommit en skrivelse enligt vilk ken Hj. Holm förenade sig med sökandena. Denna föreningshandling (bil. 5) upplästes och vidhölls därefter vid förfrågan , vilket styrktes med synemännens påskrift.

§ 4.

Det antecknades att sökanden Mattias Olssons fastigheter nu ägdes av Axel Andersson.

§ 5.

Sökandena yrkade anläggande så vitt möjligt av täckta avloppsledningar till sådant djup och dimensioner, att deras vattenskadade marker kunde torrläggas till lagenligt djup för åker samt att kostnaderna skulle fördelas enligt lag.

§ 6.

Det upplystes att vägen tillkommit omkring år 1900. Närvarande ombud för vägsdistrikten hade intet att invända mot företaget eller mot de åliggande som på grund därav lagligen kunde åläggas vägen.

§ 7.

Nils Hj. Jakobsson, Karl Karstensson, Gustav Johansson, Nils J. Nilsson, Axel Andersson och Martin Olsson ingingo förening med sökandena, varom avhandling uppsattes och underskrevs samt med synemännens påskrift vitsordades. (Bil. 6.)

§ 8.

Efter diskussion yrkades att där så befinnes lämpligt alternativa förslag till öppen eller täckt ledning skulle uppgöras.

§ 9.

Ersättning skulle beräknas för jord, som tages i anspråk för öppet dikes utvidgande och för jordupplag.

§ 10.

Förrättningsmannen meddelade att synemännen efter sammanträdet komme att vidtaga för ärendets vidare handläggning nödiga undersökningar och värderingar och att nytt sammanträde senare skulle kungöras medelst i tidningen Mellersta Skåne intagen kungörelse och med i Svensköps och Linderöds kyrkor upplästa sådana kungörelser.

§ 11.

Då intet vidare förekom upplästes protokollet och slöts sammanträdet.

Byrhult den 13 mars 1939.

Arvid Danielsson

statens e. lantbruksingenjör.

Nils Månsson And. Nilsson

gode män

År 1939 den 17 juni inställde sig åter förenämnde synemän hos N. P. Nilsson i Byrhult, varvid följande sakägare tillstädeskommo:

Nils P. Nilsson,

Emil Jakobsson,

Gustav Johansson,

Hj. Holm,

Nils,Hj. Jakobsson,

Nils Strid,

Martin Olsson,

Karl Karstensson,

Anders Olsson,

H. Lindberg,

Nils Johan Nilsson,

Axel Andersson,

Emil Nilsson,

vägmästaren Filip Johansson (Ang. kungörande se bil. 7 och 8.)

§ 12.

Förrättningsmannen framlade och förklarade det upprättade dikningsförslaget samt uppläste hävdeförteckning, ägobeskrivning och värderingslängd i sammandrag, jordersättningslängder, kostnadsberäkningar och kostnadsfördelningslängder för de olika företagen (Bil. 9-22.).

§ 13.

Synemännen avgåvo sitt utlåtande (bil. 23).

§ 14.

Det beslöts att för företagen utse en styrelse med fem medlemmar och tre suppleanter, varefter valdes Nils P. Nilsson i Byrhult, Hj. Holm i Hulta, Emil Nilsson i Hulta, Nils Jakobsson i Bjära och Nils Johan Nilsson i Pårup samt såsom suppleanter Gustav Johansson i Byrhult, Emil Jakobsson i Byrhult och Karl Karstensson i Pårup. Till ordförande utsågs Nils P. Nilsson, Byrhult per Linderöd. Till företagen hörande handlingar och ritningar skola förvaras hos ordföranden, hos vilken de bliva tillgängliga inom trettio dagar efter förrättningens avslutande.

§ 15.

Räkning å förrättningskostnaderna bifogades protokollet (bil. 24).

§ 16.

Då intet vidare förekom förklarades förrättningen avslutad och upplästes dagens protokoll.

Byrhult den 17 juni 1939.

Arvid Danielsson

statens e. lantbruksingenjör.

Nils Månsson And. Nilsson

gode män.

Bil.1.

Till Länsstyrelsen i Kristianstads län.

Härmed anhålles vördsamt om förordnande för behörig förrättningsman, att i enlighet med föreskrifterna i gällande dikningslag verkställa syn å vattenskadade ägorinom Byrhult n:r 1 och 2 inom Linderöds socken och Kristianstads län samt inom Hulta å Svensköps socken Malmöhus län.

Samtliga av företaget berörda torde förut av förrättningsmannen kunna med säkerhet angivas.

Byrhult pr Linderöd den 5 april 1937.

Nils P. Nilsson — Byrhult

Mattias Olsson — Hulta, Svensköp.

RESOLUTION.

Jämlikt 10 kap. 33 § vattenlagen förordnar länsstyrelsen extra lantbruksingenjören A. Danielsson i Luleå att i enlighet med föreskrifterna i ovan åberopade lag, därest laga hinder ej möter, verkställa den uti bilagda ansökan påkallade förrättning; skolande sökandena tillställa förrättningsmannen detta förordnande.

Kristianstad i landskansliet den 8 april 1938.

Joh. Nilsson

Josef Fischer

Bil.2.

Fullmakt för H. Lindberg, Linderöd att vid sammanträde med Byrhults dikningsföretag den 13 mars min talan föra och min

rösträtt utöva.

S. Pårup den 11 mars 1939.

Anna Jönsson

Bevittnas:

Sigfrid Larsson — Oscar Persson

Spångarp — Linderöd

Bil.3.

F u l l m a k t

för lantbrukaren Axel Andersson, såsom köpare av min fastighet Hulta 1 9 i Svensköps socken och Byrhult 1 13 i Linderöds socken, att vid Byrhult och Hulta Dikningsföretags sammanträde företräda min sak och föra min talan, samt godkänner jag ombudets alla lagliga åtgärder i denna sak.

Hulta den 9/3 1939.

Mattias Olsson.

Bevittnas:

G. Paulsson — A. Paulsson

Hörby — Hörby

Bil.4.

Utdrag av protokoll, hållet vid sammanträde med vägstyrelsen i Gärds och Albo vägdistrikt den 27 maj 1937 i Vitaby.

Närvarande:

Vägstyrelsens ordförande, greve Pontus De la Gardie, Borrestad

" v. " lantbr. Gustaf Tufvesson, Svabesholm

vägstyrelsens sekreterare, kamrer Ax. Nilsson, Långebro, ledamoten, Landstingsman Sven Jönsson, Fridhill, Suppleanterna direktör E. Flygare, Degeberga, och lantbr. Ad. Nilsson, Huaröd, vägingenjören A. Lenander, Kristianstad, och vägmästarna Ph. Johansson, Östra Vram, och Axel Nilsson, Kivik.

---

§ 12.

Vägstyrelsen beslöt att genom utdrag av detta protokoll utfärda generell fullmakt för distriktets vägmästare Ph. Johansson i Östra Vram att tillsvidare å vägdistriktets vägnar närvara och föra vägdistriktets talan vid såväl alla sådana lantmäteriförrättningar som och vid sådana sammanträden enligt vattenlagen, till vilka vägstyrelsen kallas såsom sakägare.

Denna § i protokollet förklarades genast vara justerad.

År och dag som ovan

Pontus De la Gardie

/ Ax. Nilsson

Rätt utdraget betygar

Ax. Nilsson

Vägstyrelsens sekreterare.

Rätt avskrivet intygar

O. Bartholdson

Bil.5.

Undertecknad förenar mig härmed med Nils P. Nilsson och

Mattias Olsson i deras den 5 april 1937 dagtecknade ansökan om syneförrättning enligt vattenlagen rörande torrläggning av mark tillhörande Byrhult och Hulta.

Hulta den 29 juni 1938.

Hj. Holm

Bevittnas:

Edv. G. Neil

Förestående föreningshandling vitsordas:

Arvid Danielsson

Nils Månsson. And. Nilsson

Bil.6.

Undertecknade förena oss härmed med Nils P. Nilsson och Mattias Olsson i deras den 5 april 1937 dagtecknade ansökan om syneförrättning enligt vattenlagen rörande torrläggning av mark tillhörande Byrhult och Hulta.

Hulta den 13 mars 1939.

Nils Hj. Jakobsson	Karl Karstensson
Bjära	Pårup
Gustav Johansson	Nils J. Nilsson
Byrhult	Pårup
Axel Andersson	Martin Olsson
Hulta	Torastorp

Förestående föreningshandling vitsordas

Arvid Danielsson

Nils Månsson And. Nilsson

Bil.7.

Tidningsurklipp.

Kungörelse.

Syneförrättning enligt vattenlagen rörande torrläggning av mark till Byrhult n:r 1 2, 1 4, 1 5, 1 7, 1 8, 1 9, 1 10, 1 11, 1 13, 1 15, 1 16, 1 17 och 2 1, Bjära n:r 3 3, 3 10, 3 11, 3 12, 3 18 och 3 27, Pårup n:r 3 2, 3 4, 3 5, 3 6, 3 7, 3 10, 3 12 och 3 13 samt Torastorp n:r 1 16 och 1 17 uti Linderöds socken av Kristianstads län ävensom Hulta n:r 1 9, 1 10, 1 30, 1 41, 1 43 och 1 46 uti Svensköps socken av Malmöhus län, ävenledes angående allmänna vägen Linderöd-Svensköp inom Gärds och Albo samt Frosta vägdistrikt, fortsättes vid sammanträde som hålles hos Nils P. Nilsson i Byrhult lördagen den 17 juni 1939 kl. 9 f.m.

Kristianstad den 24 maj 1939.

Arvid Danielsson

statens e. lantbruksingenjör.

Förestående kungörelse har den 27 maj 1939 varit införd i tidningen Mellersta Skåne, betygar

Arvid Danielsson

statens e. lantbruksingenjör.

Bil.8.

Kungörelse.

Syneförrättning enligt vattenlagen rörande torrläggning av mark till Byrhult n:r 1 2, 1 4, 1 5, 1 7, 1 8, 1 9, 1 10, 1 11, 1 13, 1 15,

16 17 1 3 10 11 12 18 27
1 , 1 och 2 , Bjära n:r 3 , 3 , 3 , 3 , 3 och 3 ,

2 4 5 6 7 10 11 12 13
Pårup n:r 3 , 3 , 3 , 3 , 3 , 3 , 3 , 3 och 3 samt

16 17
Torastorp n:r 1 och 1 uti Linderöds socken av Kristianstads

9 10 30 41 43 46
län ävensom Hulta n:r 1 , 1 , 1 , 1 , 1 och 1 uti Svensköps

socken av Malmöhus län, ävenledes angående allmänna vägen Linderöd-

Svensköp inom Gärds och Albo samt Frosta vägdistrikt, fortsättes

vid sammanträde, som hålles hos Nils P. Nilsson i Byrhult lördagen

den 17 juni 1939 kl. 9 f.m.

Kristianstad den 24 maj 1939.

Arvid Danielsson

statens e. lantbruksingenjör.

Uppläst i Linderöds kyrka söndagen den 28 maj 1939 betygar e.o.

Harry Kristensson

v. pastor

Med förestående lika lydande kungörelse har även varit uppläst

i Svensköps kyrka.

Areal								Nuvarande värde			Blivande värde			Förbättringsvärde		
Åker		Äng och odlingsmark		Annan duglig mark		Impediment och högl. mark		pr har	pr ägofigur		pr har	pr ägofigur		pr har	pr ägofigur	
Har	ar	Har	ar	Har	ar	Har	ar	Kr.	Kr.	öre	Kr.	Kr.	öre	Kr.	Kr.	öre
7		8		9		10		11	12		13	14		15	16	

Förslag I.
Skiftesförrättning, ägobeskrivning
och värdering göres.

Socken, by och hemman	Registernummer	Littera	Hemmanstal	Ägofigurs-nummer	Delägares namn, hemvist m. m. samt ägobeskrivning
1	2	3	4	5	6
Linderöd, Torstorp	1 17	Bb	25/256		Martin Olsson
				19	väg imp
				20	dike "
				21	äng, kärntorr på stenjord
				22	åker, mellejord på stenjord
				23	" "
				24	" "
				25	" "
				26	" "
				27	" "
				28	bäck imp
					Summa
" Påarup	3 5	Cc	1/16		Gustav Andersson
				29	äng, kärntorr på stenjord
				30	bäck imp
					Summa
" "	3 10	Cf	1/16		Gustav Andersson
				31	äng, kärntorr på stenjord
				32	bäck imp
					Summa
" "	3 12	Cg	3/80		Nils J. Nilsson
				33	bäck imp
				34	åker, kärntorr på stenjord
					överföres

Areal								Nuvarande värde			Blivande värde			Förbättringsvärde		
Åker		Äng och odlingsmark		Annan duglig mark		Impediment och högl. mark		pr har	pr ägofigur		pr har	pr ägofigur		pr har	pr ägofigur	
Har	ar	Har	ar	Har	ar	Har	ar	Kr.	Kr.	öre	Kr.	Kr.	öre	Kr.	Kr.	öre
7		8		9		10		11	12		13	14		15	16	
							04									
							02									
			21					180	37	80	600	126	-	420	88	20
	42							420	176	40	1400	588	-	980	411	60
	12							280	33	60	1400	168	-	1120	134	40
1	00							280	280	-	1400	1400	-	1120	1120	-
	37							420	155	40	1400	518	-	980	362	60
	25							700	245	-	1000	350	-	300	105	-
	27							840	226	80	1400	378	-	560	151	20
							06									
2	53		21				12		1155	-		3528	-		2373	-
			21					640	134	40	800	168	-	160	33	60
							02									
			21				02		134	40		168	-		33	60
			55					560	308	-	800	440	-	240	132	-
							01									
			55				01		308	-		440	-		132	-
							01									
	17							600	102	-	1200	204	-	600	102	-
	17						01		102	-		204	-		102	-

Socken, by och hemman	Registernummer	Littera	Hemmanstal	Ägofigurs-nummer	Delägares namn, hemvist m. m. samt ägobeskrivning
1	2	3	4	5	6
					överfört
				35	åker, mulljord på stenjord
				36	" "
				37	" "
					Summa
Linderöd Påarup	3 17	Ch	1/40		Nils J. Nilsson
				39	skogsmark, stenjord
				40	åker, mulljord på stenjord
				41	" "
				42	" "
				43	" "
				44	" "
				45	" "
				46	" "
				47	bäck inp
					Summa
Linderöd Byrkult	2 1	Ch	3/8		Nils P. Nilsson
				48	bäck inp
				49	åker, mulljord på stenjord
				50	skogsmark, stenjord
				51	åker, mulljord på stenjord
				52	skogsmark, stenjord
					Summa

Areal								Nuvarande värde			Blivande värde			Förbättringsvärde		
Åker		Äng och odlingsmark		Annan duglig mark		Impediment och högl. mark		pr har	pr ägofigur		pr har	pr ägofigur		pr har	pr ägofigur	
Har	ar	Har	ar	Har	ar	Har	ar	Kr.	Kr.	öre	Kr.	Kr.	öre	Kr.	Kr.	öre
7		8		9		10		11	12		13	14		15	16	
	17						01		102	-		204	-		102	-
	08							600	48	-	1200	96	-	600	48	-
	06							600	36	-	1200	72	-	600	36	-
	28							720	201	60	1200	336	-	480	134	40
	59						01		387	60		708	-		320	40
					09			90	8	10	100	9	-	10		90
	29							720	208	80	1200	348	-	480	139	20
	43							600	258	-	1200	516	-	600	258	-
	08							600	48	-	1200	96	-	600	48	-
	10							600	60	-	1200	120	-	600	60	-
	20							600	120	-	1200	240	-	600	120	-
	70							480	336	-	1200	840	-	720	504	-
	18							720	129	60	1200	216	-	480	86	40
							01									
1	98				09		01		1168	50		2385	-		1216	50
							03									
1	80							420	756	-	1400	2520	-	980	1764	-
					39			60	23	40	100	39	-	40	15	60
	20							840	168	-	1200	240	-	360	72	-
					20			90	18	-	100	20	-	10	2	-
2	00				59		03		965	40		2819	-		1853	60

Socken, by och hemman	Registernummer	Littera	Hemmanstal	Ägofigurs-nummer	Delägares namn, hemvist m. m. samt ägobeskrivning
1	2	3	4	5	6
Linderöd Påarp	3 4	Cb	1/8		Karl Karlsson
				83	skogsmark, stenjord
				84	åker, mulljord på stenjord
				85	bäck imp
				86	äng, odlingsmark, kärrtorv på stenjord
				87	skogsmark, stenjord
				88	äng, kärrtorv på stenjord
				89	odlingsmark, kärrtorv på stenjord
				90	åker, mulljord på sand
				91	" "
				92	skogsmark, stenjord
				93	odlingsmark "
				94	" "
				95	åker, mulljord på stenjord
				96	" "
				97	skogsmark, stenjord
				98	äng, kärrtorv på stenjord
				99	skogsmark, stenjord
				100	äng, kärrtorv på stenjord
				101	" "
				102	" "
				103	skogsmark, ~~skogjordkt~~
					Summa
" "	3 6	Cd	1/8		Anders Olsson
				104	skogsmark, stenjord
				105	äng, kärrtorv på stenjord
					överföres

Areal								Nuvarande värde			Blivande värde			Förbättringsvärde		
Åker		Äng och odlingsmark		Annan duglig mark		Impediment och högl. mark		pr har	pr ägofigur		pr har	pr ägofigur		pr har	pr ägofigur	
Har	ar	Har	ar	Har	ar	Har	ar	Kr.	Kr.	öre	Kr.	Kr.	öre	Kr.	Kr.	öre
7		8		9		10		11	12		13	14		15	16	
					10			90	9	-	100	10	-	10	1	-
	12							240	28	80	1200	144	-	960	115	20
							10									
			02					20		40	200	4	-	180	3	60
					07			50	3	50	100	7	-	50	3	50
			10					320	32	-	800	80	-	480	48	-
			35					480	168	-	600	210	-	120	42	-
	28							240	67	20	1200	336	-	960	268	80
1	00							240	240	-	1200	1200	-	960	960	-
					19			70	13	30	100	19	-	70	5	70
			13					420	54	60	600	78	-	180	23	40
			45					420	189	-	600	270	-	180	81	-
	65							480	312	-	1200	780	-	720	468	-
	30							480	144	-	1200	360	-	720	216	-
					10			80	8	-	100	10	-	20	2	-
			06					240	14	40	800	48	-	560	33	60
					02			90	1	80	100	2	-	10		20
			70					160	112	-	800	560	-	640	448	-
			25					240	60	-	800	200	-	560	140	-
			65					160	104	-	800	520	-	640	416	-
					11			90	9	90	100	11	-	10	1	10
2	35	2	71		59		10		1571	90		4849	-		3277	10
					06			90	5	40	100	6	-	10		60
			20					560	112	-	800	160	-	240	48	-
			20		06				117	40		166	-		48	60

Socken, by och hemman	Registernummer	Littera	Hemmanstal	Ägofigurs-nummer	Delägares namn, hemvist m. m. samt ägobeskrivning
1	2	3	4	5	6
					överfört
				106	äng, kärrtorr på stenjord
				107	" "
				108	" "
				109	betesmark, stenjord
					Summa
Linderöd, Pörup	34	Cb	1/8		Karl Karlsson
				111	åker, mullj. på sand
				112	" "
				113	skogsmark, stenjord
				114	åker, mullj. på sand
				115	" "
				116	" "
				117	ödemark, kärrtorr på sand
				118	skogsmark, stenjord
					Summa
Linderöd, Björka	3?	Bba	3/16		Nils Bj. Jakobsson
				119	skogsmark, stenjord
				120	åker, mullj. på sand
				121	" "
				122	" "
				123	" "
				124	skogsmark, stenjord
				125	äng, kärrtorr på stenjord
					överföres

Areal								Nuvarande värde			Blivande värde			Förbättringsvärde		
Åker		Äng och odlingsmark		Annan duglig mark		Impediment och högl. mark		pr har	pr ägofigur		pr har	pr ägofigur		pr har	pr ägofigur	
Har	ar	Har	ar	Har	ar	Har	ar	Kr.	Kr.	öre	Kr.	Kr.	öre	Kr.	Kr.	öre
7		8		9		10		11	12		13	14		15	16	
			20		06				117	40		166	-	.	48	60
			28					320	89	60	800	224	-	480	134	40
			25					320	80	-	800	200	-	480	120	-
			22					320	70	40	800	176	-	480	105	60
					29			160	46	40	200	58	-	40	11	60
			95		35				403	80		824	-		420	20
1																
1	20							180	216	-	900	1080	-	720	864	-
	30				5			200	60	-	1000	300	-	800	240	-
	21				55			80	44	-	100	55	-	20	11	-
	31							300	93	-	1000	310	-	700	217	-
	29							200	58	-	1000	290	-	800	232	-
	11							200	22	-	1000	110	-	800	88	-
			10					200	20	-	400	40	-	200	20	-
					19			80	15	20	100	19	-	20	3	80
2	21		10		74				528	20		2204	-		1675	80
					35			80	28	-	100	35	-	20	7	-
	29							200	58	-	1000	290	-	800	232	-
	20							200	40	-	1000	200	-	800	160	-
	58							200	116	-	1000	580	-	800	464	-
	32							200	64	-	1000	320	-	800	256	-
					11			90	9	90	100	11	-	10	1	10
			29					240	69	60	600	174	-	360	104	40
1	39		29		46				785	50		1610	-		1224	50

Socken, by och hemman	Registernummer	Littera	Hemmanstal	Ägofigurs-nummer	Delägares namn, hemvist m. m. samt ägobeskrivning
1	2	3	4	5	6
					överfört
				126	dike imp
				127	skogsmark, stenjord
				128	åker, mulljord på sand
				129	" "
				130a	" "
				130b	" "
				131	bäck imp
				132	äng, kärrtorv på sand
					summa
Lindvik, Byvallen	17	Ad	7/256		Gustav Johansson
				133	åker, mulljord på sand
				134	skogsmark, stenjord
				135	äng, kärrtorv på stenjord
				136	bäck imp
				137	äng, kärrtorv på stenjord
				138	skogsmark, stenjord
				139	" "
				140	odlingsmark, kärrtorv på sand
				141	åker, mulljord på sand
				142	" "
				143	" "
				144	" "
				145	" "
				146	" "
				147	" "
				148	" "
					överföres

Areal								Nuvarande värde			Blivande värde			Förbättringsvärde		
Åker		Äng och odlingsmark		Annan duglig mark		Impediment och högl. mark		pr har	pr ägofigur		pr har	pr ägofigur		pr har	pr ägofigur	
Har	ar	Har	ar	Har	ar	Har	ar	Kr.	Kr.	öre	Kr.	Kr.	öre	Kr.	Kr.	öre
7		8		9		10		11	12		13	14		15	16	
1	39		29		46				385	50		1610	-		1224	50
							07									
					32			80	25	60	100	32	-	20	6	40
1	37							280	383	60	1400	1918	-	1120	1534	40
2	21							280	618	80	1400	3094	-	1120	2475	20
	45							200	90	-	1000	450	-	800	360	-
	45							240	108	-	1200	540	-	960	432	-
							05									
			03					50	1	50	100	3	-	50	1	50
5	87		32		78		12		1613	-		7647	-		6034	-
	39							240	93	60	1200	468	-	960	374	40
					22			90	19	80	100	22	-	10	2	20
			09					180	16	20	600	54	-	420	37	80
							09									
			20					320	64	-	800	160	-	480	96	-
					03			90	2	70	100	3	-	10		70
					09			90	8	10	100	9	-	10		90
			19					200	38	-	400	76	-	200	38	-
	20							700	140	-	1400	280	-	700	140	-
	35							280	98	-	1400	490	-	1120	392	-
	12							280	33	60	1400	168	-	1120	134	40
	01							280	2	80	1400	14	-	1120	11	20
	18							280	50	40	1400	252	-	1920	201	60
	18							280	50	40	1400	252	-	1120	201	60
	14							280	39	20	1400	196	-	1120	156	80
	12							280	33	60	1400	168	-	1120	134	40
1	69		48		34		09		690	40		2612	-		1921	60

Socken, by och hemman	Registernummer	Littera	Hemmanstal	Ägofigursnummer	Delägares namn, hemvist m. m. samt ägobeskrivning
1	2	3	4	5	6
					överförd
				149	åker, mulljord på sand
				150	" "
					Lumma
Lindesnäs Byrtult	1	8a	8a		C. A. Härsler
				151	f. d. rälsbana inp
					Lumma
" "	1	8	8e	21/512	Gustav Johansson
				152	odlingsmark, kärrtorv på sand
				153	åker, mulljord på sand
				154	" "
				155	" "
				156	" "
				157	" "
				158	" "
				159	äng (använder fram väg) inp
				160	" (") "
				161	skogsmark, stenjord
				162	åker, mulljord på sand
				163	" "
				164	" "
				165	" "
				166	" "
				167	odlingsmark, kärrtorv på sand
				168	bäck inp
					Lumma

Areal								Nuvarande värde			Blivande värde			Förbättringsvärde		
Åker		Äng och odlingsmark		Annan duglig mark		Impediment och högl. mark		pr har	pr ägofigur		pr har	pr ägofigur		pr har	pr ägofigur	
Har	ar	Har	ar	Har	ar	Har	ar	Kr.	Kr.	öre	Kr.	Kr.	öre	Kr.	Kr.	öre
7		8		9		10		11	12		13	14		15	16	
1	69		48		34		09		690	40		2612	-		1921	60
	09							280	25	20	1400	126	-	1120	100	80
	02							280	5	60	1400	28	-	1120	22	40
1	80		48		34		09		721	20		2766	-		2044	80
							08									
							08									
			21					240	50	40	400	84	-	160	33	60
	10							1080	108	-	1200	120	-	120	12	-
	20							560	112	-	1400	280	-	840	168	-
	29							420	121	80	1400	406	-	980	284	20
	21							420	88	20	1400	294	-	980	205	80
	30							280	84	-	1400	420	-	1120	336	-
	09							280	25	20	1400	126	-	1120	100	80
							20									
							04									
					04			90	3	60	100	4	-	10		40
	04							280	11	20	1400	56	-	1120	44	80
	10							280	28	-	1400	140	-	1120	112	-
	40							420	168	-	1400	560	-	980	392	-
	59							420	247	80	1400	826	-	980	578	20
	81							560	453	60	1400	1134	-	840	680	40
			18					160	28	80	200	36	-	40	7	20
							05									
3	13		39		04		29		1530	60		4486	-		2955	40

Socken, by och hemman	Registernummer	Littera	Hemmanstal	Ägofigurs-nummer	Delägares namn, hemvist m. m. samt ägobeskrivning
1	2	3	4	5	6
			Sammandrag:		
Lindesnäs Tarastorp	1 17	Ab	25/256	19-28	Martin Olsson
" Påryp	3 5	Ce	1/16	29,30	Gustav Andersson
" "	3 10	Cf	1/16	31,32	Dame
" "	3 12	Cg	3/80	33-37	Nils J. Nilsson
" "	3 13	Ch	1/40	39-47	Dame
" Byrkult	2 1	Aa	3/8	48-52	Nils P. Nilsson
" Påryp	3 4	Cb	1/8	83-103	Karl Karlsson
" "	3 6	Cd	1/8	104-109	Anders Olsson
" "	3 4	Cb	1/8	111-118	Karl Karlsson
" Bjära	3 3	Ba	3/16	119-132	Nils Aj. Jakobsson
" Byrkult	1 7	Ad	3/256	133-150	Gustav Johansson
" "	1 2	Aa	1/8	151	C. A. Hänlen
" "	1 8	Ae	21/512	152-168	Gustav Johansson Summa

Areal								Nuvarande värde			Blivande värde			Förbättringsvärde		
Åker		Äng och odlingsmark		Annan duglig mark		Impediment och högl. mark		pr har	pr ägofigur		pr har	pr ägofigur		pr har	pr ägofigur	
Har	ar	Har	ar	Har	ar	Har	ar	Kr.	Kr.	öre	Kr.	Kr.	öre	Kr.	Kr.	öre
7		8		9		10		11	12		13	14		15	16	
2	53		21				12		1155	-		3528	-		2373	-
			21				02		134	40		168	-		33	60
			55				01		308	-		440	-		132	-
	59						01		387	60		708	-		320	40
1	98				09		01		1168	50		2385	-		1216	50
2	00				59		03		965	40		2819	-		1853	60
2	35	2	71		59		10		1571	90		4849	-		3277	10
			95		35				403	80		824	-		420	20
2	21		10		74				528	20		2204	-		1675	80
5	87		32		78		12		1613	-		7647	-		6034	-
1	80		48		34		09		721	20		2766	-		2044	80
							08									
3	13		39		04		29		1580	60		4486	-		2905	40
22	46	5	92	3	52		88		10487	60		32824			22336	40

Bjärlöv den 17 juni 1979

Arvid Samuelsson

Hakans c. Lantbruksingenjör

Nils Håkansson Arvid Nilsson

Dödsmän

Socken, by och hemman	Registernummer	Littera	Hemmanstal	Ägofigurs-nummer	Delägares namn, hemvist m. m. samt ägobeskrivning
1	2	3	4	5	6

Bil. 10.

Fastighet	Ägarens namn	Läge pål. n:r	Antal m²	Pris pr m² öre	Kronor	Summa Kronor
1	2	3	4	5	6	7

Företag 1.

Jordersättningsplan

Fastighet	Ägarens namn	Läge pål. n:r	Antal m²	Pris pr m² öre	Kronor	Summa Kronor
1	2	3	4	5	6	7
	Sträckan A - B - C - D - E - F - G - H.					
Påarp 3 2	Johan Nilsson	199+80 - 200+80	180	1.0	1 80	1 80
" 3 5	Gustav Andersson	203+20 - 203+60	32	6.4	2 05	2 05
" 3 10	Samme	203+60 - 204+10	25	5.6	1 40	1 40
" 3 13	Nils J. Nilsson	204+80 - 205+70	27	4.8	1 30	
		205+70 - 206+60	27	7.2	1 95	3 25
" 3 4	Karl Karlsson	206+60 - 207+40	80	0.9	72	
		207+40 - 208+40	120	2.4	2 88	
		207+80	30	0.2	06	
		208+40 - 208+70	36	0.5	18	
		208+70 - 209+25	55	3.2	1 76	
		209+25 - 210+46	120	2.4	2 88	
		210+46 - 211+40	94	1.8	1 69	
		211+40 - 211+70	30	2.0	60	10 77
Bjära 3 7	Nils Hj. Jakobsson	211+70 - 212+20	60	2.4	1 44	
		212+20 - 213+36	116	2.9	3 25	
		213+36 - 213+80	44	2.8	1 23	5 92
Torestorp 1 16	Martin Olsson	203+20 - 203+80	48	2.8	1 34	
		203+80 - 204+20	20	4.2	84	
		204+65 - 205+55	27	8.4	2 27	4 45
Byrkult 2 1	Nils P. Nilsson	205+55 - 207+20	100	4.2	4 20	4 20
" 1 7	Gustav Johansson	207+20 - 208+60	132	2.4	3 17	
		208+60 - 209+65	65	1.8	1 17	
		209+25 - 210+46	121	3.2	3 87	
		210+46 - 212	154	2.8	4 31	12 52
" 1 8	Samme	212 - 213+80	180	5.0	9 -	9 -
		Summa				55 36

Byrkult den 17 juni 1929

Nils Danielsson

Lantmäteriassistent

Nils Johansson Karl Nilsson

godkänn

Bil. 11.

C.T. 3748

Läge (pålnummer)	Längd meter	Arbete m. m.	Antal	à Kr.	Kostnad Kr.	Kostnad öre	Summa Kr.	Summa öre
		Förslag I. Kostnadsförslag						

Läge (pålnummer)	Längd meter	Arbete m. m.	Antal	à Kr.	Kostnad Kr.	Kostnad öre	Summa Kr.	Summa öre
200+ -213+80	1380	Dikessträckan A-B-C-D-E-F-G-H.						
200+ -201+20	120	Schaktning av sand med sten m^3	90	1.50	135	-	135	-
201+20- -203+20	200	50" (125 cm) cementrör lm	200	25.-	5000	-		
		Schaktning för täckt ledning, rörens läggning, schaktningsjordens återfyllning m.m. lm	200	10.-	2000	-		
		Dikesöga vid 201+20 st	1	150.-	150	-		
		Brunn vid 202+96 "	1	75.-	75	-		
		Dikesöga vid 203+20 "	1	150.-	150	-	7375	-
302+20- -205+55	235	Schaktning av sand, sten och grus m^3	500	3.-	1500	-		
		Schaktning av mulljord m.m. "	400	1.-	400	-	1900	-
205+55- -209+15	360	" " sand, sten och grus "	800	2.50	2000	-		
		Schaktning av mulljord m.m. "	1050	1.-	1050	-	3050	-
209+15- -213+80	465	" " sand, sten och grus "	1400	2.-	2800	-		
		Schaktning av mulljord m.m. "	1250	0.80	1000	-		
		Spåntning vid 213+80		30.-	30	-	3830	-
		överföres					16290	-

Läge (pålnummer)	Längd meter	Arbete m. m.		Antal	à Kr.	Kostnad Kr.	Kostnad öre	Summa Kr.	Summa öre
		överfört						16290	-
		Ersättning för upplåtelse av mark enligt bil. 10						55	36
		För arbetets tillsyn och ledning, oförutsedda fall m.m. tillägges						1604	64
		Summa						17950	-
300-304+48	448	Dikessträckan D-Da-Db.							
300-301+79	179	9" cementrör	lm	179	2.-	358	-		
301+79-303+02	123	6" tegelrör	st	425	0.40	170	-		
303+02-304+48	146	4" tegelrör	"	500	0.22	110	-	638	-
300-300+10	10	Grävning för täckt ledning, rörens läggning, dikesjordens återfyllning m.m.	lm	10	3.-	30	-		
300+10-301+79	169	d:o d:o	"	169	1.50	253	50		
301+79-303+02	123	d:o d:o	"	123	1.25	153	75		
303+02-304+48	146	d:o d:o	"	146	1.-	146	-	583	25
		Dikesöga vid p. 300-209+15	st	1	40.-	40	-		
		Intagningsbrunnar vid 301+79, 303+02, 304+48	"	3	40.-	120	-	160	-
		För arbetets tillsyn och ledning, oförutsedda fall m.m.						138	75
		överföres						1529	-

Läge (pålnummer)	Längd meter	Arbete m. m.		Antal	à Kr.	Kostnad Kr.	Kostnad öre	Summa Kr.	Summa öre
			Överfört					1520	-
			Summa					1520	-
308-308+45	45	Dikessträckan Da-Daa.							
		4" tegelrör	st	150	0.22	33	-		
		Grävning för täckt ledning, rörens läggning, dikesjordens återfyllning m.m.	lm	45	1.-	45	-		
		Intagningsbrunn vid 308+45	st	1	40.-	40	-	118	-
		För arbetets tillsyn och ledning, oförutsedda fall m.m. tillägges						12	-
			Summa					130	-
260-262+15	215	Dikessträckan E-Ea.							
260-261+90	190	9" cementrör	lm	190	2.-	380	-		
261+90-262+15	25	4" tegelrör	st	90	0.22	19	80	399	80
260-261+90	190	Grävning för täckt ledning, rörens läggning, dikesjordens återfyllning m.m.	lm	190	1.50	285	-		
261+90-262+15	25	d:o d:o	"	25	0.80	20	-	305	-
		Dikesöga vid p. 260	st	1	40.-	40	-		
			överföres			40	-	704	80

Läge (pålnummer)	Längd meter	Arbete m. m.		Antal	à Kr.	Kostnad Kr.	Kostnad öre	Summa Kr.	Summa öre
		Överfört				40	-	704	80
		Intagningsbrunnar vid 261+90 och							
		262+15	st	2	40.-	80	-	120	-
		För arbetets tillsyn och ledning,							
		oförutsedda fall m.m. tillägges						85	20
			Summa					910	-
270-272+36	236	Dikessträckan F-Fa.							
		4" tegelrör	st	800	0.22	176	-		
		Grävning för täckt ledning, rö-							
		rens läggning, dikesjordens							
		återfyllning m.m.	lm	236	1.-	236	-		
		Dikesöga vid p. 270	st	1	40.-	40	-		
		Intagningsbrunnar vid 271 och							
		272+36	st	2	40.-	80	-	532	-
		För arbetets tillsyn och ledning,							
		oförutsedda fall m.m. tillägges						58	-
			Summa					590	-
280-283+29	329	Dikessträckan G-Ga-Gb.							
280-282+50	250	18" cementrör	lm	250	4.70	1175	-		
282+50-(283+39) 283+29	79	12" "	"	79	2.70	213	30	1388	30
			överföres					1388	30

Läge (pålnummer)	Längd meter	Arbete m. m.	Antal	à Kr.	Kostnad Kr.	Kostnad öre	Summa Kr.	Summa öre
		Överfört					1388	30
280-281+25	125	Grävning för täckt ledning, rörens läggning, dikesjordens återfyllning m.m.	125 lm	1.50	187	50		
281+25-281+95	70	d:o d:o	70 "	3.-	210	-		
281+95-282+50	55	d:o d:o	55 "	2.-	110	-		
282+50-283+29	79	d:o d:o	79 "	1.50	118	50	626	-
		Dikesöga vid 280-213+36	1	40.-	40	-		
		Intagningsbrunnar vid 281+25, 282+50 och 283+29	3 st	40.-	120	-	160	-
		För arbetets tillsyn och ledning, oförutsedda fall m.m. tillägges					1 215	70
		Summa					2390	-
290-290+70	70	Diksesträckan Ga-Gaa.						
		4" tegelrör	250 st	0.22	55	-		
		Grävning för täckt ledning, rörens läggning, dikesjordens återfyllning m.m.	70 lm	0.60	42	-		
		Intagningsbrunn vid p. 290+70	1 st	40.-	40	-	137	-
		För arbetets tillsyn och ledning, oförutsedda fall m.m. tillägges					13	-
		Summa					150	-

C.T. 3248

Läge (pålnummer)	Längd meter	Arbete m. m.	Antal	à Kr.	Kostnad Kr.	Kostnad öre	Summa Kr.	Summa öre
		Sammandrag:						
200-213+80	1380	Dikessträckan A-B-C-D-E-F-G-H.					17950	-
300-304+48	448	" D-Da-Db.					1520	-
308-308+45	45	" Da-Daa.					130	-
260-262+15	215	" E-Ea.					910	-
270-272+36	236	" F-Fa.					590	-
280-283+29	329	" G-Ga-Gb.					2390	-
290-290+70	70	" Ga-Gaa.					150	-
	2723	Summa					23640	-

Byrhult den 17 juni 1939.

Arvid Danielsson

statens e. lantbruksingenjör.

Läge (pålnummer)	Längd meter	Arbete m. m.	Antal	à Kr.	Kostnad		Summa	
					Kr.	öre	Kr.	öre

Bil. 12.

C.T. 3746

Läge (pålnummer)	Längd meter	Arbete m. m.	Antal	à Kr.	Kostnad		Summa	
					Kr.	öre	Kr.	öre
		Förslag I. Kostnadsförslag Alternativ.						

Läge (pålnummer)	Längd meter	Arbete m. m.	Antal	à Kr.	Kostnad Kr.	Kostnad öre	Summa Kr.	Summa öre
		Dikessträckan A-B-C-D-E-F-G-H.						
200-201+20	120	Schaktning av sand med sten m^3	90	1.50	135	-	135	-
201+20-213+40	1220	50" (125 cm) cementrör lm	1220	25.-	30500	-		
		Grävning för täckt ledning, rörens läggning, dikesjordens						
		återfyllning m.m. lm	1220	10.-	12200	-	42700	-
213+40-213+80	40	40" (100 cm) cementrör lm	40	17.-	680	-		
		Grävning för täckt ledning, rörens läggning, dikesjordens						
		återfyllning m.m. lm	40	8.-	320	-	1000	-
		Dikesöga vid p. 201+20 st	1	150.-	150	-		
		Intagningsbrunnar vid sidan av ledningen vid punkterna B, C, D, E, F och G (kostnaden beräknas motsvara den för dikesögon beräknade)						
		Intag vid p. 213+80 st	1	150.-	150	-	300	-
		För arbetets tillsyn och ledning, oförutsedda fall m.m. tillägges					4415	-
		Summa					48530	-

Byrhult den 17 juni 1939.

Arvid Danielsson

statens e. lantbruksingenjör.

Bil. 13.

Företag I.

Kolmodsförädlingsplanen

Hemmantal	Reg. nr:r	Lit. å kartan	Socken, by	Delägare	
			Linderöds Socken		
25/256	1 17	Ab	Torstorp	Martin Olsson	Söh.
1/8	3 4	Cb	Pårup	Karl Karlsson	"
1/16	3 5	Cc	"	Gustav Andersson	
1/8	3 6	Cd	"	Anders Olsson	
1/16	3 12	Cf	"	Gustav Andersson	
3/80	3 12	Cg	"	Nils J. Nilsson	Söh.
1/40	3 13	Ch	"	Dsma	"
3/16	3 3	Ba	Bjära	Nils Bj. Jakobsson	"
7/256	1 7	Ad	Byrhult	Gustav Johansson	"
21/512	1 8	Ae	"	Dsma	"
3/8	2 1	Am	"	Nils P. Nilsson	"
					Lunnuna

Agefig nr	Nuvarande värde kr.	öre	Blivande värde kr.	öre	förbättrings-värde kr.	öre	Delägarrätt %	i den nuvarande gränsregleringen kr.	öre	i förändringsförslaget kr.	öre
19-28	1155	-	3528	-	2373	-	10.624	2511	51	B. 62	90
83-103, 111-118	2100	10	7053	-	4952	90	22.174	5241	93	B. 131	28
29, 30	134	40	168	-	33	60	0.150	35	46	B.	89
104-109	403	80	824	-	420	20	1.881	444	67	B. 11	14
31, 32	308	-	440	-	132	-	0.591	139	71	B. 3	50
33-37	387	60	708	-	320	40	1.435	339	24	B. 8	49
39-47	1168	50	2385	-	1216	50	5.446	1287	44	B. 32	24
119-132	1613	-	7647	-	6034	-	27.014	6386	11	B. 159	93
133-150	721	20	2766	-	2044	80	9.155	2164	24	B. 54	20
152-168	1530	60	4486	-	2955	40	13.231	3127	81	B. 78	33
48-52	965	40	2819	-	1853	60	8.299	1961	88	49	13
	10487	60	32824	-	22336	40	100.000	23640	-	592	03

Upprättat den 17 juni 1929

Arvid Danielsson
ledamot av landskamerinämnden

Nils Nilsson Axel Nilsson
goda män

Areal								Nuvarande värde			Blivande värde			Förbättringsvärde		
Åker		Äng och odlingsmark		Annan duglig mark		Impediment och högl. mark		pr har	pr ägofigur		pr har	pr ägofigur		pr har	pr ägofigur	
Har	ar	Har	ar	Har	ar	Har	ar	Kr.	Kr.	öre	Kr.	Kr.	öre	Kr.	Kr.	öre
7		8		9		10		11	12		13	14		15	16	

Företag II.

Hävdsförteckning, ägoberskrivning och värderingsförslag.

Socken, by och hemman	Registernummer	Littera	Hemmanstal	Ägofigurs-nummer	Delägares namn, hemvist m. m. samt ägobeskrivning
1	2	3	4	5	6
Linderöd Torantorp	1 16	Da	2/256		Martin Olsson
				1	äng, odlingsmark, kärrtorv på stenjord
				2	skogsmark, stenjord
				3	väg imp
				4	skogsmark, stenjord
				5	åker, mulljord på stenjord
				6	" "
				7	" "
				8	" "
				9	skogsmark, stenjord
				10	äng, kärrtorv på stenjord
				11	åker, mulljord på stenjord
				12	skogsmark, stenjord
				13	" "
				14	åker, mulljord på stenjord
				15	" "
				16	skogsmark, stenjord
				17	dike imp
				18	skogsmark, stenjord
					Summa

Areal								Nuvarande värde			Blivande värde			Förbättringsvärde		
Åker		Äng och odlingsmark		Annan duglig mark		Impediment och högl. mark		pr har	pr ägofigur		pr har	pr ägofigur		pr har	pr ägofigur	
Har	ar	Har	ar	Har	ar	Har	ar	Kr.	Kr.	öre	Kr.	Kr.	öre	Kr.	Kr.	öre
7		8		9		10		11	12		13	14		15	16	
			40					540	216	-	600	240	-	60	24	-
					02			90	1	80	100	2	-	10		20
							01									
					15			80	12	-	100	15	-	20	3	-
	39							600	234	-	1200	468	-	600	234	-
	39							480	187	20	1200	468	-	720	280	80
	32							480	153	60	1200	384	-	720	230	40
	09							600	54	-	1200	108	-	600	54	-
					38			80	30	40	100	38	-	20	7	60
			05					200	10	-	500	25	-	300	15	-
	16							300	48	-	1000	160	-	700	112	-
					02			90	1	80	100	2	-	10		20
					25			60	15	-	100	25	-	40	10	-
	25							480	120	-	1200	~~300~~	-	720	180	-
	37							480	177	60	1200	444	-	720	266	40
					03			90	2	70	100	3	-	10		30
							03									
					04			90	3	60	100	4	-	10		40
1	97		45		89		04		1267	70		2686	-		1418	30

Bygdsutt den 17 juni 1939.

Arvid Samuelsson

Skatteu. c. lantbruksingenjör

Nils Nilsson Rud. Nilsson

godemän

Socken, by och hemman	Registernummer	Littera	Hemmanstal	Ägofigurs-nummer	Delägares namn, hemvist m. m. samt ägobeskrivning
1	2	3	4	5	6

Bil. 15.

C.T. 3748

Läge (pålnummer)	Längd meter	Arbete m. m.	Antal	à Kr.	Kostnad Kr.	Kostnad öre	Summa Kr.	Summa öre
		Förslag II. Kostnadsförslag						

Läge (pålnummer)	Längd meter	Arbete m. m.		Antal	à Kr.	Kostnad Kr.	Kostnad öre	Summa Kr.	Summa öre
220+87-223+52	265	**Dikessträckan B-Ba-Bb.**							
220+87-~~228+57~~ 221+85	(98 170)	9" cementrör	lm	~~170~~ 98	2.-	(196 340.	-		
222+57-223+52	95	6" tegelrör	st	325	0.40	130	-	326 470	-
220+87-221+19	32	Grävning för täckt ledning, rörens läggning, dikesjordens återfyllning m.m.	lm	32	1.-	32	-		
221+19-221+85	66	d:o d:o	"	66	2.50	165	-		
221+85-223+52	167	d:o d:o	"	167	1.50	250	50	447	50
		Intagningsbrunnar vid 221+85, 222+57, 223+15 och 223+52	st	4	40.-	160	-		
		Dikesöga vid 220+87	"	1	40.-	40	-	200	-
		För arbetets tillsyn och ledning, oförutsedda fall m.m. tillägges						112	50
		Summa						1239	-
225-225+36	36	**Dikessträckan Ba-Baa.**							
225-225+36	36	4" tegelrör	st	125	0.22	27	50		
225-225+36	36	Grävning för täckt ledning, rörens läggning, dikesjordens återfyllning m.m.	lm	36	1.-	36	-	63	50
		överföres						63	50

C.T. 2166

Läge (pålnummer)	Längd meter	Arbete m. m.	Antal	à Kr.	Kostnad Kr.	Kostnad öre	Summa Kr.	Summa öre
		Överfört					✓ 63	50
		Intagningsbrunn vid 225+36 **st**	1 ✓	40.-	40	-	✓ ✓40	-
		För arbetets tillsyn och ledning,						
		oförutsedda fall m.m. tillägges					6	50
		Summa					✓ 110	-
		Sammandrag:						
220+87-223+62	265	**Dikesträckan B-Ba-Bb**					✓ 1230	-
225-225+36	36	**" Ba-Baa**					✓ 110	-
	301	**Summa**					✓ 1340	-

Byrhult den 17 juni 1939.

Arvid Danielsson

statens e. lantbruksingenjör.

Läge (pålnummer)	Längd meter	A r b e t e m. m.	Antal	à Kr.	Kostnad		Summa	
					Kr.	öre	Kr.	öre

Areal								Nuvarande värde			Blivande värde			Förbättringsvärde		
Åker		Äng och odlingsmark		Annan duglig mark		Impediment och högl. mark		pr har	pr ägofigur		pr har	pr ägofigur		pr har	pr ägofigur	
Har	ar	Har	ar	Har	ar	Har	ar	Kr.	Kr.	öre	Kr.	Kr.	öre	Kr.	Kr.	öre
7		8		9		10		11	12		13	14		15	16	

Företag III.

Värdeförteckning, ägoberäkning och värderingsläng

Socken, by och hemman	Registernummer	Littera	Hemmanstal	Ägofigurs-nummer	Delägares namn, hemvist m. m. samt ägobeskrivning
1	2	3	4	5	6
Lindrör, Byrhult	2'	Am	3/8		Nils P. Nilsson
				53	äng, kärrtorv på stenjord
				54	skogsmark, stenjord
				55	åker, mulljord på stenjord
				56	dike imp
				57	åker, mulljord på stenjord
				58	" "
				59	skogsmark, stenjord
				60	äng, kärrtorv på stenjord
				61	" "
				62	åker, mulljord på mossjord
				63	" "
				64	odlingsmark, kärrtorv på stenjord
				65	åker, mulljord på mossjord
				66	" "
				67	" "
				68	odlingsmark, kärrtorv på stenjord
				69	skogsmark, stenjord
				70	åker, kärrtorv på stenjord
				71a	mosse
				71b	högl. mark
				72	åker, mulljord på mossjord
				73	" "
				74	odlingsmark, mossjord
				75	skogsmark, stenjord
				76	åker, mulljord på stenjord
					överföres

Areal								Nuvarande värde			Blivande värde			Förbättringsvärde		
Åker		Äng och odlingsmark		Annan duglig mark		Impediment och högl. mark		pr har	pr ägofigur		pr har	pr ägofigur		pr har	pr ägofigur	
Har	ar	Har	ar	Har	ar	Har	ar	Kr.	Kr.	öre	Kr.	Kr.	öre	Kr.	Kr.	öre
7		8		9		10		11	12		13	14		15	16	
			30					700	210	-	1000	300	-	300	90	-
					19			90	17	10	100	19	-	10	1	90
1	02							420	428	40	1400	1428	-	980	999	60
							09									
1	18							560	660	80	1400	1652	-	840	991	20
	32							560	179	20	1400	448	-	840	268	80
					35			80	28	-	100	35	-	20	7	-
			13					420	54	60	600	78	-	180	23	40
			14					480	67	20	600	84	-	120	16	80
	40							960	384	-	1200	480	-	240	96	-
1	50							420	630	-	1400	2100	-	980	1470	-
			50					420	210	-	600	300	-	180	90	-
	50							1080	540	-	1200	600	-	120	60	-
	47							960	451	20	1200	564	-	240	112	80
1	02							420	428	40	1400	1428	-	980	999	60
			50					420	210	-	600	300	-	180	90	-
					05			80	4	-	100	5	-	20	1	-
1	45							560	812	-	1400	2030	-	840	1218	-
					31			160	49	60	200	62	-	40	12	40
							04									
1	71							420	718	20	1400	2394	-	980	1675	80
2	10							980	2058	-	1400	2940	-	420	882	-
		1	20					640	768	-	800	960	-	160	192	-
					10			80	8	-	100	10	-	20	2	-
	52							360	187	20	1200	624	-	840	436	80
12	19	2	77	1	00		13		9103	90		18841	-		9737	10

Socken, by och hemman	Registernummer	Littera	Hemmanstal	Ägofigurs-nummer	Delägares namn, hemvist m. m. samt ägobeskrivning
1	2	3	4	5	6
					överfört
				77	Skogsmark, Stenjord
				78	åker, mullj ord på Stenjord
				79	odlingsmark, kärr torr på Stenjord
				80	åker, mullj ord på Stenjord
				81	" "
				82	" "
					Summa

Areal								Nuvarande värde			Blivande värde			Förbättringsvärde		
Åker		Äng och odlingsmark		Annan duglig mark		Impediment och högl. mark		pr har	pr ägofigur		pr har	pr ägofigur		pr har	pr ägofigur	
Har	ar	Har	ar	Har	ar	Har	ar	Kr.	Kr.	öre	Kr.	Kr.	öre	Kr.	Kr.	öre
7		8		9		10		11	12		13	14		15	16	
12	19	2	77	1	00		17		9103	90		18841	-		9737	10
					31			80	24	80	100	31	-	20	6	20
	90							600	540	-	1200	1080	-	600	540	-
			90					400	360	-	1000	900	-	600	540	-
	20							980	196	-	1400	280	-	420	84	-
	71							840	596	40	1400	994	-	560	397	60
	40							840	336	-	1400	560	-	560	224	-
14	40	3	67	1	31		17		11157	10		22686	-		11528	90

Bygdemålt den 17 juni 1929
Astrid Samuelsson
Hakens e. lantbrukningsmän
Nils Nilsson Karl Nilsson
gode män.

Socken, by och hemman	Registernummer	Littera	Hemmanstal	Ägofigurs-nummer	Delägares namn, hemvist m. m. samt ägobeskrivning
1	2	3	4	5	6

Bil. 17.

C. T. 2246

Läge (pålnummer)	Längd meter	Arbete m. m.	Antal	à Kr.	Kostnad Kr.	Kostnad öre	Summa Kr.	Summa öre
		Förslag III. Kostnadsförslag						

Läge (pålnummer)	Längd meter	Arbete m. m.			Antal	à Kr.	Kostnad Kr.	Kostnad öre	Summa Kr.	Summa öre
230-245+48	1548	Dikessträckan C-Ca-Cb.								
230-232+30	230	24" cementrör		lm	230	7.-	1610	-		
232+30-235	270	18" cementrör		"	270	4.70	1269	-		
235-239+14	414	15" "		"	414	3.60	1490	40		
239+14-240+04	90	12" "		"	90	2.70	243	-		
240+04-241+46	142	9" "		"	142	2.-	284	-		
241+46-244+37	291	6" tegelrör		st	1000	0.40	400	-		
244+37-245+48	111	4" "		"	400	0.22	88	-	5384	40
230-231	100	Grävning för täckt ledning, rörens läggning, dikesjordens återfyllning m.m.		lm	100	2.-	200	-		
231-232+30	130	d:o	d:o	"	130	4.50	585	-		
232+30-233+90	160	d:o	d:o	"	160	2.50	400	-		
233+90-235	110	d:o	d:o	"	110	3.-	330	-		
235-241+46	646	d:o	d:o	"	646	2.-	1292	-		
241+46-244+37	291	d:o	d:o	"	291	1.25	363	75		
244+37-245+48	111	d:o	d:o	"	111	1.-	111	-	3281	75
				överföres					8666	15

Läge (pålnummer)	Längd meter	Arbete m. m.	Antal	à Kr.	Kostnad Kr.	öre	Summa Kr.	öre
		Överfört					8666	15
		Dikesöga vid p. 230 st	1	70.-	70	-		
		Intagningsbrunn med 90 cm diam. vid p. 232+30 st	1	70.-	70	-		
		Intagningsbrunnar med 70 cm diam. vid p. 235, 237+15, 239+14, 239+83 240+04, 241+46, 242+86, 244+37, och 245+48 st	9	40.-	360	-	500	-
		För arbetets tillsyn och ledning, oförutsedda fall m.m. tillägges					913	85
		Summa					10080	-
250-252+40	240	Dikessträckan Ca-Caa.						
		9" cementrör lm	240	2.-	480	-	480	-
		Grävning för täckt ledning, rörens läggning, dikesjordens återfyllning m.m. lm	240	2.-	480	-	480	-
		Intagningsbrunn vid p. 251+45 och 252+40 st	2	40.-	80	-	80	-
		För arbetets tillsyn och ledning, oförutsedda fall m.m. tillägges					110	-
		Summa					1150	-

Läge (pålnummer)	Längd meter	Arbete m. m.	Antal	à Kr.	Kostnad Kr.	Kostnad öre	Summa Kr.	Summa öre
		Sammandrag:						
230-245+48	1548	Dikessträckan C-Ca-Db					√10080	-
250-252+40	240	" Ca-Caa					√1150	-
	1788	Summa					√11230	-

Byrhult den 17 juni 1939.

Arvid Danielsson

statens c. lantbruksingenjör.

Areal								Nuvarande värde			Blivande värde			Förbättringsvärde		
Åker		Äng och odlingsmark		Annan duglig mark		Impediment och högl. mark		pr har	pr ägofigur		pr har	pr ägofigur		pr har	pr ägofigur	
Har	ar	Har	ar	Har	ar	Har	ar	Kr.	Kr.	öre	Kr.	Kr.	öre	Kr.	Kr.	öre
7		8		9		10		11	12		13	14		15	16	

Företag IV.

Hävdeförteckning, ägoberörning och värderingsklausul

Socken, by och hemman	Registernummer	Littera	Hemmanstal	Ägofigurs-nummer	Delägares namn, hemvist m. m. samt ägobeskrivning
1	2	3	4	5	6
Kristianstads län					
Linderöd, Byrkult 1"		Ah	25/512		Emil Jakobsson
				171	äng, kärrtorv på stenjord
				172	bäck inp
				173	äng, kärrtorv på stenjord
				174	åker, mulljord på stenjord
				175	" "
				176	äng, kärrtorv på stenjord
				177	åker, mulljord på stenjord
					Summa
" "	1 2	Aa	avs		C. A. Hässler
				178	f. d. rälsbana inp
					Summa
" Bjära	3 3	Ba	3/16		Nils Hj. Jakobsson
				179	åker, mulljord på stenjord
				180	bäck inp
					Summa
" "	3 18	Bc	1/16		Nils Svensson
				181	åker, mulljord på stenjord
				182	" "
				183	odlingsmark, mosstorv
				184	åker, mulljord på mosstorv
				185	"
				186	"
					överföres

Areal								Nuvarande värde			Blivande värde			Förbättringsvärde		
Åker		Äng och odlingsmark		Annan duglig mark		Impediment och högl. mark		pr har	pr ägofigur		pr har	pr ägofigur		pr har	pr ägofigur	
Har	ar	Har	ar	Har	ar	Har	ar	Kr.	Kr.	öre	Kr.	Kr.	öre	Kr.	Kr.	öre
7		8		9		10		11	12		13	14		15	16	
			42					480	201	60	800	336	-	320	134	40
							04									
			30					480	144	-	800	240	-	320	96	-
	10							960	96	-	1200	120	-	240	24	-
	11							960	105	60	1200	132	-	240	26	40
			03					720	21	60	800	24	-	80	2	40
	03							480	32	40	1200	36	-	120	3	60
	24		75				04		601	20	1200	888	-		286	80
							02									
							02									
	42							720	302	40	1200	504	-	480	201	60
							02									
	42						02		302	40		504	-		201	60
	96							600	576	-	1200	1152	-	600	576	-
	29							800	232	-	1000	290	-	200	58	-
			61					360	219	60	600	366	-	240	146	40
	15							1080	162	-	1200	180	-	120	18	-
	38							800	304	-	1000	380	-	200	76	-
	27							960	259	20	1200	324	-	240	64	80
2	05		61						1752	80		2692	-		939	20

Socken, by och hemman	Registernummer	Littera	Hemmanstal	Ägofigurs-nummer	Delägares namn, hemvist m. m. samt ägobeskrivning
1	2	3	4	5	6
					överfört
				187	odlingsmark, mosstorv
				188	skogsmark, stenjord
				189	" "
				190	höjd. mark
				191	åker, mulljord på stenjord
				192	bäck imp
				193	höjd. mark
					Summa
Linderöd, Byrkult	14	Ab	66/512		Emil Jakobsson
				194	åker, mulljord på stenjord
				195	" "
				196	äng, kärrtorv på stenjord
				197	" "
				198	åker, mulljord på stenjord
				199	" "
				200	" "
				201	" "
				202	" "
				203	bäck imp
				204	äng, kärrtorv på stenjord
				205	åker, mulljord på stenjord
				206	" "
					Summa

Areal								Nuvarande värde			Blivande värde			Förbättringsvärde		
Åker		Äng och odlingsmark		Annan duglig mark		Impediment och högl. mark		pr har	pr ägofigur		pr har	pr ägofigur		pr har	pr ägofigur	
Har	ar	Har	ar	Har	ar	Har	ar	Kr.	Kr.	öre	Kr.	Kr.	öre	Kr.	Kr.	öre
7		8		9		10		11	12		13	14		15	16	
2	05		61						1752	80		2692	-		939	20
			06					480	28	80	600	36	-	120	7	20
					05			90	4	50	100	5	-	10		50
					04			90	3	60	100	4	-	10		40
						1	19									
	20							500	100	-	1000	200	-	500	100	-
							05									
							06									
2	25		67		09	1	30		1889	70		2937	-		1047	30
	48							720	345	60	1200	576	-	480	230	40
	17							600	102	-	1200	204	-	600	102	-
			04					640	25	60	800	32	-	160	6	40
			03					720	21	60	800	24	-	80	2	40
	33							720	237	60	1200	396	-	480	158	40
	15							720	108	-	1200	180	-	480	72	-
	21							960	201	60	1200	252	-	240	50	40
	19							960	182	40	1200	228	-	240	45	60
	14							600	84	-	1200	168	-	600	84	-
							09									
			31					480	148	80	600	186	-	120	37	20
	50							720	360	-	1200	600	-	480	240	-
	12							960	115	20	1200	144	-	240	28	80
2	29		78				09		1932	40		2990	-		1057	60

Socken, by och hemman	Registernummer	Littera	Hemmanstal	Ägofigurs-nummer	Delägares namn, hemvist m. m. samt ägobeskrivning
1	2	3	4	5	6
Linderöd Hjära	3 27	Bf	1/32		Nils Larsson
				207	högl. mark
				208	bäck imp
				209	högl. mark
				210a	äng, kärrtorv på ~~sten~~ mossjord
				210b	" "
				210c	" "
				211	åker, mulljord på mossjord
				212	" "
				213	" "
				214	" "
				215	" "
					Summa
" "	3 10	Bb	9/128		Nils Persson
				216	åker, mulljord på mossjord
				217	" "
				218	skogsmark, stenjord
				219	åker, mulljord på mossjord
				220	" "
				221	" "
				222	" "
				223	" "
				224	högl. mark
				225	åker, mulljord på mossjord
				226	" "
				227	bäck imp
					Summa

Areal								Nuvarande värde			Blivande värde			Förbättringsvärde		
Åker		Äng och odlingsmark		Annan duglig mark		Impediment och högl. mark		pr har	pr ägofigur		pr har	pr ägofigur		pr har	pr ägofigur	
Har	ar	Har	ar	Har	ar	Har	ar	Kr.	Kr.	öre	Kr.	Kr.	öre	Kr.	Kr.	öre
7		8		9		10		11	12		13	14		15	16	
							02									
							05									
							36									
			02					540	10	80	600	12	-	60	1	20
			03					300	9	-	600	18	-	300	9	-
			03					300	9	-	600	18	-	300	9	-
	61							840	512	40	1400	854	-	560	341	60
	59							700	413	-	1400	826	-	700	413	-
	91							560	509	60	1400	1274	-	840	764	40
1	03							560	576	80	1400	1442	-	840	865	20
	61							980	597	80	1400	854	-	420	256	20
3	75		08				43		2638	40		5298	-		2659	60
	42							1120	470	40	1400	588	-	280	117	60
	21							980	205	80	1400	294	-	420	88	20
					10			90	9	-	100	10	-	10	1	-
	25							980	245	-	1400	350	-	420	105	-
	51							840	428	40	1400	714	-	560	285	60
	50							840	420	-	1400	700	-	560	280	-
	40							840	336	-	1400	560	-	560	224	-
	18							980	176	40	1400	252	-	420	75	60
							05									
	40							280	112	-	1400	560	-	1120	448	-
	60							420	252	-	1400	840	-	980	588	-
							01									
3	47				10		06		2655	-		4868	-		2213	-

Socken, by och hemman	Registernummer	Littera	Hemmanstal	Ägofigurs-nummer	Delägares namn, hemvist m. m. samt ägobeskrivning
1	2	3	4	5	6
Linderöd, Bjära	3 11	Bc	19/256		Anders Andersson
				229	åker, mulljord på mossjord
				230	mosse, odlingsmark, mosstorv
				231	åker, mulljord på mossjord
				232	" "
				233	" "
				234	" "
				235	" "
				236	betesmark, stenjord
				237	åker, mulljord på mossjord
				238	" "
				239	" "
				240	" "
				241	" "
				242	" "
				243	" "
				244	" "
				245	" "
					Summa
" "	3 10	Bb	9/128		Nils Persson
				246	betesmark, stenjord
					Summa
" "	3 12	Bd	1/64		Nils Stiö
				247	åker, mulljord på mossjord
				248	" "
					överföres

Areal								Nuvarande värde			Blivande värde			Förbättringsvärde		
Åker		Äng och odlingsmark		Annan duglig mark		Impediment och högl. mark		pr har	pr ägofigur		pr har	pr ägofigur		pr har	pr ägofigur	
Har	ar	Har	ar	Har	ar	Har	ar	Kr.	Kr.	öre	Kr.	Kr.	öre	Kr.	Kr.	öre
7		8		9		10		11	12		13	14		15	16	
	31							600	186	-	1000	310	-	400	124	-
			79					250	197	50	500	395	-	250	197	50
	51							840	428	40	1200	612	-	360	183	60
	39							900	351	-	1200	468	-	300	117	-
	27							840	226	80	1200	324	-	360	97	20
	03							1080	32	40	1200	36	-	120	3	60
	40							700	280	-	1000	400	-	300	120	-
					02			360	7	20	400	8	-	40		80
	30							800	240	-	1000	300	-	200	60	-
	17							900	153	-	1000	170	-	100	17	-
	32							560	179	20	1400	448	-	840	268	80
	70							840	588	-	1400	980	-	560	392	-
	50							840	420	-	1400	700	-	560	280	-
	23							840	193	20	1400	322	-	560	128	80
	40							980	392	-	1400	560	-	420	168	-
	37							840	310	80	1400	518	-	560	207	20
	10							1120	112	-	1400	140	-	280	28	-
5	00		79		02				4297	50		6691	-		2793	50
					21			540	113	40	600	126	-	60	12	60
					21				113	40		126	-		12	60
	06							1260	75	60	1400	84	-	140	8	40
	12							1120	134	40	1400	168	-	280	33	60
	18								210	-		252	-		42	-

Socken, by och hemman	Registernummer	Littera	Hemmanstal	Ägofigurs-nummer	Delägares namn, hemvist m. m. samt ägobeskrivning
1	2	3	4	5	6
					överfört
				249	åker, mulljord på mossjord
				250	" "
				251	" "
				252	" "
				253	" "
				254	" "
				255	" "
				256	bäck imp
				257	åker, mulljord på stenjord
				258	gärdsgård imp
				259	äng, kärrtorv på stenjord
				260	" "
				261	åker, mulljord på stenjord
					Summa
Linderöd Byhult	1,2	Aa	avs		C. A. Hässler
				262	f. d. rälsbana imp
					Summa
" "	15	Ac	31/512		Nils P. Nilsson
				263	åker, mulljord på stenjord
				264a	" "
				264b	" mulljord på mossjord
				265	" "
				266	skogsmark, stenjord
				267	äng, kärrtorv på stenjord
				268	" "
					överföres

Areal								Nuvarande värde			Blivande värde			Förbättringsvärde		
Åker		Äng och odlingsmark		Annan duglig mark		Impediment och högl. mark		pr har	pr ägofigur		pr har	pr ägofigur		pr har	pr ägofigur	
Har	ar	Har	ar	Har	ar	Har	ar	Kr.	Kr.	öre	Kr.	Kr.	öre	Kr.	Kr.	öre
7		8		9		10		11	12		13	14		15	16	
	18								210	-		252	-		42	-
	12							1120	134	40	1400	168	-	280	33	60
	25							1120	280	-	1400	350	-	280	70	-
	50							840	420	-	1400	700	-	560	280	-
	30							980	294	-	1400	420	-	420	126	-
	10							420	42	-	1400	140	-	980	98	-
	12							420	50	40	1400	168	-	980	117	60
	25							420	105	-	1400	350	-	980	245	-
							06									
	17							700	119	-	1000	170	-	300	51	-
							01									
			10					900	90	-	1000	100	-	100	10	-
			19					900	171	-	1000	190	-	100	19	-
	18							1080	194	40	1200	216	-	120	21	60
2	17		29				07		2110	20		3224	-		1113	80
							02									
							02									
	11							350	38	50	500	55	-	150	16	50
	75							600	450	-	1000	750	-	400	300	-
1	10							480	528	-	1200	1320	-	720	792	-
1	10							480	528	-	1200	1320	-	720	792	-
					04			80	3	20	100	4	-	20		80
			30					480	144	-	600	180	-	120	36	-
			31					420	170	20	600	186	-	180	55	80
3	06		61		04				1821	90		3815	-		1993	10

Socken, by och hemman	Registernummer	Littera	Hemmanstal	Ägofigurs-nummer	Delägares namn, hemvist m. m. samt ägobeskrivning
1	2	3	4	5	6
					överfört
				269	äng, kärrtorv på stenjord
				270	åker, mulljord på stenjord
				271	äng, kärrtorv på stenjord
				272	åker, mulljord på stenjord
				273	skog[illegible], stenjord
					Summa
Linderöd, Byrkult	1:4	Ab	66/572		Emil Jakobsson
				274	åker, mulljord på stenjord
					Summa
					Gärds och Albo vägdistrikt
				275	väg imp
					Summa
" "	1:15	Ak	5/64		Aj. Bohm
				276	mosse imp
					Summa
Skaraborgs län					
Gerdskärs, Kulta					C. A. Bärsler
				277	f. d. rälsbana imp
					Summa
" "	1:46	Ef	avs		Emil Jakobsson
				278	betesmark
				279	äng, kärrtorv på stenjord
					överföres

Areal								Nuvarande värde			Blivande värde			Förbättringsvärde		
Åker		Äng och odlingsmark		Annan duglig mark		Impediment och högl. mark		pr har	pr ägofigur		pr har	pr ägofigur		pr har	pr ägofigur	
Har	ar	Har	ar	Har	ar	Har	ar	Kr.	Kr.	öre	Kr.	Kr.	öre	Kr.	Kr.	öre
7		8		9		10		11	12		13	14		15	16	
3	06		61		04				1821	90		3815	-		1993	10
			10					320	32	-	400	40	-	80	8	-
1	00							560	560	-	1400	1400	-	840	840	-
			04					540	21	60	600	24	-	60	2	40
	68							480	326	40	1200	816	-	720	489	60
					04			90	3	60	100	4	-	10		40
4	74		75		08				2765	50		6099	-		3333	50
	30							420	126	-	600	180	-	180	54	-
	30								126	-		180	-		54	-
							32									
							32									
						1	71									
						1	71									
							03									
							03									
					10			480	48	-	600	60	-	120	12	-
			12					540	64	80	600	72	-	60	7	20
			12		10				112	80		132	-		19	20

Socken, by och hemman	Registernummer	Littera	Hemmanstal	Ägofigursnummer	Delägares namn, hemvist m. m. samt ägobeskrivning
1	2	3	4	5	6
					överfört
				280	äng, kärr torr på morrjord
				281	åker, mulljord på morrjord
				282	bäck imp
					Summa
Svenskköp, Hulta	1 43	Ee	103/768		Hj. Holm
				283	åker, mulljord på morrjord
				284	" "
				285	dike imp
				286	åker, mulljord på morrjord
				287	skogsmark, stenjord
				288	bäck imp
				289	åker, mulljord på morrjord
				290	skogsmark, stenjord
				291	åker, mulljord på morrjord
				292a	" "
				292b	" "
				293	" "
				294	skogsmark, stenjord
					Summa
" "	1 41	Ed	24/2048		Hj. Holm
				295	åker, mulljord på morrjord
				296	skogsmark, stenjord
					Summa

Areal								Nuvarande värde			Blivande värde			Förbättringsvärde		
Åker		Äng och odlingsmark		Annan duglig mark		Impediment och högl. mark		pr har	pr ägofigur		pr har	pr ägofigur		pr har	pr ägofigur	
Har	ar	Har	ar	Har	ar	Har	ar	Kr.	Kr.	öre	Kr.	Kr.	öre	Kr.	Kr.	öre
7		8		9		10		11	12		13	14		15	16	
			12		10				112	80		132	-		19	20
			50					100	350	-	1000	500	-	300	150	-
	60							560	336	-	1400	840	-	840	504	-
							02									
	60		62		10		02		798	80		1472	-		673	20
1	00							600	600	-	1200	1200	-	600	600	-
	48							600	288	-	1200	576	-	600	288	-
							05									
1	40							600	840	-	1200	1680	-	600	840	-
					10			80	8	-	100	10	-	20	2	-
							30									
2	50							640	1600	-	1600	4000	-	960	2400	-
					45			90	40	50	100	45	-	10	4	50
2	00							700	1400	-	1400	2800	-	700	1400	-
5	45							640	3488	-	1600	8720	-	960	5232	-
1	40							720	1008	-	1200	1680	-	480	672	-
1	71							420	718	20	1400	2394	-	980	1675	80
					22			80	17	60	100	22	-	20	4	40
15	94				77		35		10008	30		23127	-		13118	70
	50							600	300	-	1200	600	-	600	300	-
					52			90	46	80	100	52	-	10	5	20
	50				52				346	80		652	-		305	20

Socken, by och hemman	Registernummer	Littera	Hemmanstal	Ägofigurs-nummer	Delägares namn, hemvist m. m. samt ägobeskrivning
1	2	3	4	5	6
Svinskög, Hultta	1 43	Ec	103/768		Hj. Holm
				297	skogsmark, stenjord
				298	betesmark "
				299	åker, mulljord på stenjord
				300	" "
					Summa
					Frosta häreds vägdistrikt
				301	väg imp
					Summa
" "	1 43	Ec	103/768		Hj. Holm
				302	skogsmark, stenjord
				303a	åker, mulljord på stenjord
				303b	" "
				303c	" "
				304	äng "
				305	skogsmark, stenjord
				306	äng, kärrtorv på stenjord
				307	gårdsplan, tomt
				308	åker, mulljord på stenjord
				309	" "
				310	bäck imp
				311	åker, mulljord på stenjord
				312	" "
				313	" "
				314	äng, kärrtorv på stenjord
					Summa

Areal								Nuvarande värde			Blivande värde			Förbättringsvärde		
Åker		Äng och odlingsmark		Annan duglig mark		Impediment och högl. mark		pr har	pr ägofigur		pr har	pr ägofigur		pr har	pr ägofigur	
Har	ar	Har	ar	Har	ar	Har	ar	Kr.	Kr.	öre	Kr.	Kr.	öre	Kr.	Kr.	öre
7		8		9		10		11	12		13	14		15	16	
					22			90	19	80	100	22	-	10	2	20
				1	13			560	632	80	800	904	-	240	271	20
	70							700	490	-	1000	700	-	300	210	-
	26							600	156	-	1000	260	-	400	104	-
	96			1	35				1298	60		1886	-		587	40
							08									
							08									
					38			80	30	40	100	38	-	20	7	60
	75							200	150	-	1000	750	-	800	600	-
1	90							240	456	-	1200	2280	-	960	1824	-
	30							700	210	-	1000	300	-	300	90	-
			12					420	50	40	600	72	-	180	21	60
					11			90	9	90	100	11	-	10	1	10
			02					360	7	20	400	8	-	40		80
	30							800	240	-	1000	300	-	200	60	-
	11							800	88	-	1000	110	-	200	22	-
	10							800	80	-	1000	100	-	200	20	-
							16									
	05							900	45	-	1000	50	-	100	5	-
	62							400	248	-	1000	620	-	600	372	-
	51							300	153	-	1000	570	-	700	357	-
			20					360	72	-	900	180	-	540	108	-
4	64		34		49		16		1839	90		5329	-		3489	10

Socken, by och hemman	Registernummer	Littera	Hemmanstal	Ägofigurs-nummer	Delägares namn, hemvist m. m. samt ägobeskrivning
1	2	3	4	5	6
Svenshögs, Hulta	1 41	Ed	24/2048		Hj. Holm
				315	skogsmark, stenjord
				316	äng, kärrtorv på stenjord
					Summa
" "	1 30	Ee	90/2048		Hj. Holm
				317	äng, kärrtorv på stenjord
				318	åker, mulljord på stenjord
				319	skogsmark, stenjord
				320	äng, kärrtorv på stenjord
				321	" "
				322	skogsmark, stenjord
				323	äng, kärrtorv på stenjord
				324	båtk imp
					Summa
" "	1 43	Ee	103/768		Hj. Holm
				325	åker, mulljord på stenjord
				326	skogsmark, stenjord
				327a	odlingsmark, kärrtorv på stenjord
				327b	" "
				327c 328	" "
					Summa
Kristianstads län					
Linderöd Byrkult	1 15	Ak	5/64		Hj. Holm
				329	åker, mulljord på stenjord
				330	skogsmark, stenjord
				331	" "
					överföres

Areal								Nuvarande värde			Blivande värde			Förbättringsvärde		
Åker		Äng och odlingsmark		Annan duglig mark		Impediment och högl. mark		pr har	pr ägofigur		pr har	pr ägofigur		pr har	pr ägofigur	
Har	ar	Har	ar	Har	ar	Har	ar	Kr.	Kr.	öre	Kr.	Kr.	öre	Kr.	Kr.	öre
7		8		9		10		11	12		13	14		15	16	
					41			40	16	40	50	20	50	10	4	10
			30					240	72	-	400	120	-	160	48	-
			30		41				88	40		140	50		52	10
			90					320	288	-	800	720	-	480	432	-
	11							400	44	-	1000	110	-	600	66	-
					30			40	12	-	50	15	-	10	3	-
			89					400	356	-	500	445	-	100	89	-
		1	35					450	607	50	900	1215	-	450	607	50
					72			60	43	20	75	54	-	15	10	80
		2	25					480	1080	-	800	1800	-	320	720	-
							07									
	11	5	39	1	02		07		2430	70		4359	-		1928	30
	90							500	450	-	1000	900	-	500	450	-
					50			90	45	-	100	50	-	10	5	-
			78					450	312	-	1000	780	-	600	468	-
			70					420	294	-	600	420	-	180	126	-
		1	40					200	280	-	1000	1400	-	800	1120	-
			40					120	48	-	600	240	-	480	192	-
	90	3	28		50				1429	-		3790	-		2361	-
	12							700	84	-	1200	144	-	500	60	-
			21					45	9	45	50	10	50	5	1	05
			20					45	9	-	50	10	-	5	1	00
	12		41						102	45		164	50		62	05

Socken, by och hemman	Registernummer	Littera	Hemmanstal	Ägofigurs-nummer	Delägares namn, hemvist m. m. samt ägobeskrivning
1	2	3	4	5	6
					överfört
				332a	odlingsmark, kärrtorv på Stenjord
				332b	" "
				333	" "
				334	skogsmark, Stenjord
				335	" "
				336	åker, mulljord på Stenjord
				337	" "
				338	dike inp
				339	odlingsmark, kärrtorv på Stenjord
				340	högl. mark
				341	betesmark, Stenjord
				342	äng, kärrtorv på Stenjord
					Summa
Lindevad, Byrhult	2'	Am	1/8		Nils P. Nilsson
				343	betesmark, Stenjord
				344	högl. mark
				345	betesmark, Stenjord
				346	" "
				347	odlingsmark, kärrtorv på Stenjord
				348	äng, kärrtorv på Stenjord
				349	väg inp
				350	äng, kärrtorv på Stenjord
				351	betesmark, Stenjord
				352	" "
				353	åker, mulljord på Stenjord
				354	" "
					överföres

Areal								Nuvarande värde			Blivande värde			Förbättringsvärde		
Åker		Äng och odlingsmark		Annan duglig mark		Impediment och högl. mark		pr har	pr ägofigur		pr har	pr ägofigur		pr har	pr ägofigur	
Har	ar	Har	ar	Har	ar	Har	ar	Kr.	Kr.	öre	Kr.	Kr.	öre	Kr.	Kr.	öre
7		8		9		10		11	12		13	14		15	16	
	12		41						102	45		164	50		62	05
			95					500	475	-	1000	950	-	500	475	-
			55					480	264	-	600	330	-	120	66	-
			55					240	132	-	600	330	-	360	198	-
					58			90	52	20	100	58	-	10	5	80
					31			90	27	90	100	31	-	10	3	10
	53							200	106	-	1000	530	-	800	424	-
1	80							420	756	-	1400	2520	-	980	1764	-
							07									
			310					200	620	-	1000	3100	-	800	2480	-
							13									
					1	10		240	264	-	600	660	-	360	396	-
			40					240	96	-	600	240	-	360	144	-
2	45	5	96	1	99		20		2895	55		8913	50		6017	95
					1	22		160	195	20	800	976	-	640	780	80
							02									
					1	60		180	288	-	600	960	-	420	672	-
						48		140	67	20	200	96	-	60	28	80
			13					240	31	20	600	78	-	360	46	80
			93					160	148	80	800	744	-	640	595	20
							04									
			19					200	38	-	400	76	-	200	38	-
						48		80	38	40	100	48	-	20	9	60
					1	48		240	355	20	600	888	-	360	532	80
	18							1260	226	80	1400	252	-	140	25	20
1	67							420	701	40	1400	2338	-	980	1636	60
1	85	1	25	5	26		06		2090	20		6456	-		4365	80

Socken, by och hemman	Registernummer	Littera	Hemmanstal	Ägofigurs-nummer	Delägares namn, hemvist m. m. samt ägobeskrivning
1	2	3	4	5	6
					överför
				355a	åker, mulljord på stenjord
				355b	skogsmark, stenjord
				356a	åker, mulljord på stenjord
				356b	" "
					Summa
Lindesnäs, Byrkholt	1 13	Li	7/256		Mathias Olsson
				357	skogsmark, stenjord
				358	åker, mulljord på stenjord
				359	" "
				360	" "
				361	" "
				362	" "
				363	" "
				364	" "
				365	" "
				366	" "
				367	" "
				368	" "
				369	våg imp
				370	dike "
				371	åker, mulljord på stenjord
				372	" "
					Summa
Skatehus kön					
Svenköp, Hulta	1 20	Ec	90/2048		Bj. Holm
				373	odlingsmark, kärrtorv på stenjord
					överför

Areal								Nuvarande värde			Blivande värde			Förbättringsvärde		
Åker		Äng och odlingsmark		Annan duglig mark		Impediment och högl. mark		pr har	pr ägofigur		pr har	pr ägofigur		pr har	pr ägofigur	
Har	ar	Har	ar	Har	ar	Har	ar	Kr.	Kr.	öre	Kr.	Kr.	öre	Kr.	Kr.	öre
7		8		9		10		11	12		13	14		15	16	
1	85	1	25	5	26		06		2090	20		6458	-		4365	80
	13							840	109	20	1400	182	-	560	72	80
				1	09			80	87	20	100	109	-	20	21	80
	39							280	109	20	1400	546	-	1120	436	80
	39							240	93	60	1200	468	-	960	374	40
2	76	1	25	6	35		06		2489	40		7761	-		5271	60
					95			80	76	-	100	95	-	20	19	-
	15							280	42	-	1400	210	-	1120	168	-
	33							280	36	40	1400	182	-	1120	145	60
	15							280	42	-	1400	210	-	1120	168	-
	12							280	33	60	1400	168	-	1120	134	40
	15							280	42	-	1400	210	-	1120	168	-
	16							280	44	80	1400	224	-	1120	179	20
	18							280	50	40	1400	252	-	1120	201	60
	19							280	53	20	1400	266	-	1120	212	80
	19							280	53	20	1400	266	-	1120	212	80
	40							240	96	-	1200	480	-	960	384	-
	31							400	124	-	1000	310	-	600	186	-
							04									
							07									
	31							500	155	-	1000	310	-	500	155	-
	40							400	160	-	1000	400	-	600	240	-
2	84				95		11		1008	60		3589	-		2574	40
			20					160	92	-	400	80	-	240	48	-
			20						32	-		80	-		48	-

Socken, by och hemman	Registernummer	Littera	Hemmanstal	Ägofigurs-nummer	Delägares namn, hemvist m. m. samt ägobeskrivning
1	2	3	4	5	6
					överfört
				374	odlingsmark, kärntorv på stenjord
				375	dike imp
				376	äng, kärntorv på stenjord
				377	skogsmark, betesmark, stenjord
					Samma
Lerstöp, Hulta	1 10	Eb	15/2048		Emil Nilsson
				378	skogsmark, odlingsmark, kärntorv
				379	" " "
				380	äng, kärntorv på stenjord
				381	dike imp
				382	äng kärntorv på stenjord
				383	åker, mulljord på stenjord
				384	" "
				385	" "
				386	" "
				387	" "
				388	" "
				389	" "
				390	" "
				391	" "
				392	" "
				393	" "
				394	skogsmark, stenjord
					Samma

Areal								Nuvarande värde			Blivande värde			Förbättringsvärde		
Åker		Äng och odlingsmark		Annan duglig mark		Impediment och högl. mark		pr har	pr ägofigur		pr har	pr ägofigur		pr har	pr ägofigur	
Har	ar	Har	ar	Har	ar	Har	ar	Kr.	Kr.	öre	Kr.	Kr.	öre	Kr.	Kr.	öre
7		8		9		10		11	12		13	14		15	16	
			20						32	-		80	-		48	-
			11					160	17	60	400	44	-	240	26	40
							03									
			46					320	147	20	800	368	-	480	220	80
				1	00			350	350	-	500	500	-	150	150	-
			77	1	00		03		546	80		992	-		445	20
			42					400	168	-	800	336	-	400	168	-
			61					400	244	-	800	488	-	400	244	-
			88					500	440	-	1000	880	-	500	440	-
							10									
			70					350	245	-	700	490	-	350	245	-
	18							360	64	80	1200	216	-	840	151	20
	17							360	61	20	1200	204	-	840	142	80
	15							360	54	-	1200	180	-	840	126	-
	10							360	36	-	1200	120	-	840	84	-
	19							360	68	40	1200	228	-	840	159	60
	17							360	61	20	1200	204	-	840	142	80
	09							360	32	40	1200	108	-	840	75	60
	07							360	25	20	1200	84	-	840	58	80
	19							360	68	40	1200	228	-	840	159	60
	14							360	50	40	1200	168	-	840	117	60
	06							360	21	60	1200	72	-	840	50	40
					05			90	4	50	100	5	-	10		50
1	51	2	61		05		10		1645	10		4011	-		2365	90

Socken, by och hemman	Registernummer	Littera	Hemmanstal	Ägofigurs-nummer	Delägares namn, hemvist m. m. samt ägobeskrivning
1	2	3	4	5	6
Svenskbyn, Hulta	19	Ea	19/2048		Axel Andersson f. d.
					Mattias Olsson
				395	åker, mulljord på stenjord
				396	äng, kärrtorv på stenjord
				397	" "
				398	skogsmark, stenjord
				399	åker, mulljord på stenjord
				400	dike imp.
				401	åker, mulljord på stenjord
				402	" "
				403	" "
				404	" "
				405	" "
				406	skogsmark, stenjord
				407	äng, kärrtorv på stenjord
				408	väg imp.
				409	äng, kärrtorv på stenjord
				410	" "
					Summa

Areal								Nuvarande värde			Blivande värde			Förbättringsvärde		
Åker		Äng och odlingsmark		Annan duglig mark		Impediment och högl. mark		pr har	pr ägofigur		pr har	pr ägofigur		pr har	pr ägofigur	
Har	ar	Har	ar	Har	ar	Har	ar	Kr.	Kr.	öre	Kr.	Kr.	öre	Kr.	Kr.	öre
7		8		9		10		11	12		13	14		15	16	
	07							1080	75	60	1200	84	-	120	8	40
			12					360	43	20	1200	144	-	840	100	80
			07					960	25	20	1200	84	-	840	58	80
					06			80	4	80	100	6	-	20	1	20
	21							360	75	60	1200	252	-	840	176	40
							12									
	16							360	57	60	1200	192	-	840	134	40
	15							360	54	-	1200	180	-	840	126	-
	15							360	54	-	1200	180	-	840	126	-
	15							360	54	-	1200	180	-	840	126	-
	13							360	46	80	1200	156	-	840	109	20
					20			80	16	-	100	20	-	20	4	-
			11					420	46	20	600	66	-	180	19	80
							04									
			38					480	182	40	600	228	-	120	45	60
			40					480	192	-	600	240	-	120	48	-
1	02	1	08		26		16		927	40		2012	-		1084	60

Socken, by och hemman	Registernummer	Littera	Hemmanstal	Ägofigursnummer	Delägares namn, hemvist m. m. samt ägobeskrivning
1	2	3	4	5	6
Kristianstads län			Sammandrag:		
Lindesö, Byrkult	1 11	Ak	25/512	171-177	Emil Jakobsson
" "	1 2	Aa	avs	178	C. A. Hässler
" Bjära	3 3	Ba	3/16	179-180	Nils Bj. Jakobsson
" "	3 18	Be	1/16	181-193	Nils Bengtsson
" Byrkult	1 4	Ab	66/512	194-206	Emil Jakobsson
" Bjära	3 27	Bf	1/32	207-215	Nils Larsson
" "	3 10	Bb	9/128	216-227	Nils Persson
" "	3 11	Bc	19/256	229-245	Anders Andersson
" "	3 10	Bb	9/128	246	Nils Persson
" "	3 12	Bd	1/64	247-261	Nils Stad
" Byrkult	1 2	Aa	avs	262	C. A. Hässler
" "	1 5	Ae	31/512	263-273	Nils P. Nilsson
" "	1 4	Ab	66/512	274	Emil Jakobsson
				275	Gärds och Albo vägdistrikt
" "	1 15	Ak	5/64	276	Bj. Holm
Malmöhus län Svenstorp, Hulta				277	C. A. Hässler
" "	1 46	Ef	avs	278-282	Emil Jakobsson
" "	1 43	Ee	103/768	283-294	Bj. Holm
" "	1 41	Ed	24/2048	295, 296	Samme
" "	1 43	Ee	103/768	297-300	Samme
				301	Frosta Härads vägdistrikt
" "	1 43	Ee	103/768	302-314	Bj. Holm
" "	1 41	Ed	24/2048	315, 316	Samme
" "	1 30	Ec	90/2048	317-324	Samme
" "	1 43	Ee	103/768	325-328	Samme
Kristianstads län Lindesö, Byrkult	1 15	Ak	5/64	329-342	Samme
" "	2 1	Aa	3/8	343-356	Nils P. Nilsson
					överföres

Areal								Nuvarande värde			Blivande värde			Förbättringsvärde		
Åker		Äng och odlingsmark		Annan duglig mark		Impediment och högl. mark		pr har	pr ägofigur		pr har	pr ägofigur		pr har	pr ägofigur	
Har	ar	Har	ar	Har	ar	Har	ar	Kr.	Kr.	öre	Kr.	Kr.	öre	Kr.	Kr.	öre
7		8		9		10		11	12		13	14		15	16	
	24		75				04		601	20		888	-		√ 286	80
							02									
	42						02		302	40		504	-		√ 201	60
2	25		67		09	1	30		1889	70		2937	-		√ 1047	30
2	29		38				09		1932	40		2990	-		√ 1057	60
3	75		08				43		2638	40		5298	-		√ 2659	60
3	47				10		06		2655	-		4868	-		√ 2213	-
5	00		79		02				4297	50		6691	-		√ 2393	50
					21				113	40		126	-		√ 12	60
2	17		29				07		2110	20		3224	-		√ 1113	80
							02									
4	74		75		08				2765	50		6099	-		√ 3333	50
	30								126	-		180	-		√ 54	-
							32									
						1	71									
							03									
	60		62		10		02		798	80		1472	-		√ 673	20
15	94				77		35		10008	30		23127	-		√ 13118	70
	50				52				346	80		652	-		√ 305	20
	96			1	35				1298	60		1886	-		√ 587	40
							08									
4	64		34		49		16		1839	90		5329	-		√ 3489	10
			30		41				88	40		140	50		√ 52	-
	11	5	39	1	02		07		2480	70		4359	-		√ 1928	30
	90	3	28		50				1429	-		3790	-		√ 2361	-
2	45	5	96	1	99		20		2895	55		8913	50		√ 6017	95
2	76	1	25	6	35		06		2489	40		7761	-		√ 5271	60
53	49	20	85	14	00	5	05		48057	15		91235	-		√ 48177	85

Socken, by och hemman	Registernummer	Littera	Hemmanstal	Ägofigurs-nummer	Delägares namn, hemvist m. m. samt ägobeskrivning
1	2	3	4	5	6
					överfört
Lindevad, Byrkult	1 13	Ai	2/256	351-372	Mathias Olsson nummer Axel Andersson
Skaraborgs län					
Svenstorp, Hulta	1 30	Ea	90/2048	373-377	Hj. Holm
" "	1 10	Eb	15/2048	378-394	Emil Nilsson
" "	1 9	Ea	19/2048	395-410	Mathias Olsson nummer Axel Andersson
					Summa

Areal								Nuvarande värde			Blivande värde			Förbättringsvärde		
Åker		Äng och odlingsmark		Annan duglig mark		Impediment och högl. mark		pr har	pr ägofigur		pr har	pr ägofigur		pr har	pr ägofigur	
Har	ar	Har	ar	Har	ar	Har	ar	Kr.	Kr.	öre	Kr.	Kr.	öre	Kr.	Kr.	öre
7		8		9		10		11	12		13	14		15	16	
53	49	20	85	14	00	5	05		43057	15		91235	-		48177	85
2	84				95		11		1008	60		3583	-		2574	40
			77	1	00		03		546	80		992	-		445	20
1	51	2	61		05		10		1645	10		4011	-		2365	90
1	02	1	08		26		16		927	40		2012	-		1084	60
58	86	25	31	16	26	5	45		47185	05		101833	-		54647	95

Byarbult den 17 juni 1939
Astrid Danielsson
Hakens a. lantbrukssällskap
Nils Månsson Emil Nilsson
goda män

Socken, by och hemman	Registernummer	Littera	Hemmanstal	Ägofigurs-nummer	Delägares namn, hemvist m. m. samt ägobeskrivning
1	2	3	4	5	6

Fastighet	Ägarens namn	Läge pål. n:r	Antal m²	Pris pr m² öre	Kronor	Summa Kronor
1	2	3	4	5	6	7

Företag IV

Jordersättningslängd

89

Fastighet	Ägarens namn	Läge pål. n:r	Antal m²	Pris pr m² öre	Kronor		Summa Kronor	
1	2	3	4	5	6		7	
	Sträckan J - K - L - M - N - O - P.							
Björn J 3	Nils Hj. Jakobsson	J-J+80	128	0.5		64		
		J+80 - 4+63	83	7.2	5	98	6	62
" J 18	Nils Bengtsson	4+63 - 5+65	102	6.0	6	12	6	12
" J 27	Nils Larsson	7-7+80	24	3.0		72		
		7+80 - 8+20	20	5.6	1	12	1	84
" J 10	Nils Persson	8+20 - 8+65	32	2.8		90		90
" J 12	Nils Strid	8+65 - 9+40	45	4.2	1	89		
		9+40 - 10+50	165	7.0	11	55		
		10+50 - 11+20	140	9.0	12	60		
		11+20 - 11+90	105	10.8	11	34	37	38
Hulta 1 46	Emil Jakobsson	12+80 - 13+20	72	4.8	3	46		
		13+20 - 13+85	65	5.6	3	64	7	10
Byrhult 1 11	Emil Jakobsson	J-J+80	128	0.5		64		
		3+80 - 5+20	140	4.8	6	72		
		5+20 - 5+65	45	4.8	2	16	9	52
" 1 4	Emil Jakobsson	9-7+50	15	7.2	1	08		
		7+50 - 8+50	50	6.0	3	-		
		8+50 - 10	150	4.8	7	20		
		10 - 11+90	333	7.2	23	98	35	26
" 1 5	Nils P. Nilsson	12+50 - 12+80	120	4.0	4	80	4	80
Hulta 1 43	Hj. Holm	12+80 - 13+85	259	6.0	15	54		
		13+85 - 14+30	23	6.0	1	38		
		14+30 - 16	170	6.0	10	20		
		13+85 - 16+50	265	6.4	16	96		
		16 - 19+25	325	7.0	22	75		
		19+25 - 20+20	95	7.0	6	66		
		20+20 - 21+40	120	6.0	7	20		
		16+50 - 19+50	300	6.4	19	20		
		19+50 - 20+20	70	7.2	5	04		
		20+20 - 21+40	120	5.6	6	72		
	Överföres				111	65	109	54

Fastighet	Ägarens namn	Läge pål. n:r	Antal m²	Pris pr m² öre	Kronor		Summa Kronor	
1	2	3	4	5	6		7	
		överfört			111	65	109	54
		21+55 - 22+50	238	8.0	19	04		
		22+50 - 24+80	345	5.0	17	25		
		24+80 - 26+20	140	4.5	6	30		
		26+20 - 26+90	70	2.0	1	40	155	64
Bulta 1:30	Hj. Hahn	23+90 - 24+10	10	4.5		45		
		24+10 - 26+90	280	4.8	13	44	13	89
		Summa					279	07
	Sträcken P - Pa.							
Bulta 1:30	Hj. Hahn	60 - 60+75	188	1.6	3	01		
		60 - 60+75	188	3.2	6	02	9	03
" 1:10	Emil Nilsson	60+75 - 62	250	3.5	8	75		
		62 - 62+50	100	3.6	3	60		
		62+50 - 63	80	3.6	2	88		
		63 - 63+40	64	3.6	2	34		
		60+75 - 61+50	360	4.0	14	-		
		61+50 - 62	100	4.5	4	50		
		62 - 62+70	140	5.0	7	-		
		62+70 - 63	48	3.6	1	73		
		63 - 63+40	64	3.6	2	34	47	14
" 1:9	Mattias Olsson	63+40 - 65	225	3.6	8	10		
	numera Axel	63+40 - 64	90	3.6	3	24		
	Andersson	64 - 64+25	25	3.6		90		
		64+25 - 65	98	3.6	3	53	15	77
		Summa					71	94

Byalaget den 17 juni 1939
Axel Danielsson
Statens c. lantbruksingenjör
Nils Månsson Emil Nilsson
goda män

Fastighet	Ägarens namn	Läge pål. n:r	Antal m²	Pris pr m² öre	Kronor	Summa Kronor
1	2	3	4	5	6	7

Bil. 20.

C.T. Bau

Läge (pålnummer)	Längd meter	Arbete m. m.	Antal	à Kr.	Kostnad Kr.	Kostnad öre	Summa Kr.	Summa öre
		Förslag IV. Kostnadsförslag						

Läge (pålnummer)	Längd meter	Arbete m. m.	Antal	à Kr.	Kostnad Kr.	Kostnad öre	Summa Kr.	Summa öre
	X	Dikesströkan I-K-L-M-N-O-P.						
1-3	200	Rensning lm	200	4.-	800	-	800	-
		Ev. grundförstärkning av bro/vid p. 2 bekostas av vägstyrelsen.						
3-5+65	265	Schaktning av sand, grus, sprängsten m.m. m^3	360	5.-	1800	-		
		Schaktning av mulljord m.m. "	725	1.50	1087	50	2887	50
5+65-7	135	36" (90 cm) cementrör lm	135	14.-	1890	-		
		Grävning för täckt ledning, rörens läggning, dikesjordens återfyllning m.m. lm	135	6.-	810	-		
		Trummöga vid 5+65 och 7 st	2	150.-	300	-	3000	-
7-11+90	490	Schaktning av lerblandad sand, grus, sten, sprängsten m.m. m^3	1600	4.-	6400	-		
		Schaktning av mossjord m.m. "	850	1.50	1275	-	7675	-
11+90-12+50	60	36" (90 cm) cementrör lm	60	14.-	840	-		
		Grävning för täckt ledning, rörens läggning, dikesjordens återfyllning m.m. lm	60	12.-	720	-		
		Trummöga vid 11+90 och 12+50 st	2	150.-	300	-	1860	-
		Överföres					16222	50

C.T. 3748

Läge (pålnummer)	Längd meter	Arbete m. m.	Antal	à Kr.	Kostnad Kr.	Kostnad öre	Summa Kr.	Summa öre
		Överfört					16222	50
12+50-14+30	180	Schaktning av sten, grus, sprängsten m.m.	550 m³	3.-	1650	-		
		Schaktning av mulljord m.m.	275 "	1.-	275	-	1925	-
14+30-17+93	363	Schaktning av sand, sten, grus, sprängsten m.m.	300 m³	4.-	1200	-		
		Schaktning av mulljord m.m.	825 "	1.-	825	-	2025	-
17+93-20+20	227	" " sand, sten, grus, sprängsten m.m.	250 m³	4.-	1000	-		
		Schaktning av mulljord m.m.	800 "	1.-	800	-	1800	-
20+20-21+15	95	Schaktning av sand, grus, sten m.m.	300 m³	3.50	1050	-		
		Schaktning av mulljord m.m.	170 "	1.-	170	-	1220	-
21+55-21+55	40	Schaktning av sand, grus, sten, m.m.	120 m³	3.50	420	-		
		Schaktning av mulljord m.m.	50 "	1.-	50	-	470	-
		Grundförstärkning eller ombyggnad av landsvägsbro vid p. 21+50 bekostas av vägstyrelsen.						
21+55-23+90	235	Schaktning av sand, sten, grus, sprängsten m.m.	700 m³	3.50	2450	-		
		Överföres			2450	-	23662 50 (27662 50)	

Läge (pålnummer)	Längd meter	Arbete m. m.	Antal	à Kr.	Kostnad Kr.	Kostnad öre	Summa Kr.	Summa öre
							23662	50
		överfört			2450	-	(27662	50)
		Schaktning av mulljord m.m. m^3	550	1.-	550	-	3000	-
23+90-26+90	300	" " sand, sten, grus,						
		sprängsten m.m. m^3	1000	3.-	3000	-		
		Schaktning av mulljord m.m. "	1200	1.-	1200	-	4200	-
		Ersättning för upplåtelse av mark						
		enligt bil. 19.					279	07
		För arbetets tillsyn och ledning,						
		oförutsedda fall m.m. tillägges					3108	43
		Summa					34250	-
26+90-36+06	916	Dikessträckan P-Q-R-S.						
26+90-31+65	475	18" cementrör lm	475	4.70	2232	50		
		Grävning för täckt ledning,						
		rörens läggning, dikesjordens						
		återfyllning m.m. lm	475	2.50	1187	50		
		Dikesöga vid p. 26+90 st	1	60.-	60	-		
		Intagningsbrunnar vid p. 29,						
		31+65 st	2	40.-	80	-	3560	-
31+65-34	235	9" cementrör lm	235	2.-	470	-		
		Grävning för täckt ledning,						
		rörens läggning, dikesjordens						
		överföres			470	-	3560	-

C.T. 2248

Läge (pålnummer)	Längd meter	Arbete m. m.	Antal	à Kr.	Kostnad Kr.	Kostnad öre	Summa Kr.	Summa öre
		överfört			470	-	3560	-
		återfyllning m.m. lm	235	2.-	470	-		
		Intagningsbrunnar vid p. 32+65,						
		34 st	2	40.-	80	-	1020	-
34-36+06	206	6" tegelrör "	700	0.40	280	-		
		Grävning för täckt ledning,						
		rörens läggning, dikesjordens						
		återfyllning m.m. lm	206	1.50	309	-		
		Intagningsbrunnar vid p. 35 och						
		36+06 st	2	40.-	80	-	669	-
		För arbetets tillsyn och ledning,						
		oförutsedda fall m.m. tillägges					521	-
		Summa					5770	-
40-43+62	362	Dikessträckan K-Ka-Kb.						
40-42+50	250	12" cementrör lm	250	2.70	675	-		
		Grävning för täckt ledning,						
		rörens läggning, dikesjordens						
		återfyllning m.m. lm	250	2.-	500	-		
		Dikesöga vid p. 40 st	1	40.-	40	-		
		Intagningsbrunnar vid p. 40+72						
		och 42+50 st	2	40.-	80	-	1295	-
42+50-43+62	112	9" cementrör ~~6" tegelrör~~ "	112 ~~400~~	2.- ~~0.40~~	(224) (160)	-		
		överföres			(224) (160)	-	1295	-

Läge (pålnummer)	Längd meter	Arbete m. m.		Antal	à Kr.	Kostnad Kr.	Kostnad öre	Summa Kr.	Summa öre
		överfört				224/(160)	-	1295	-
		Grävning för täckt ledning,							
		rörens läggning, dikesjordens							
		återfyllning m.m.	lm	112	1.-	112	-		
		Intagningsbrunn vid p. 43+62	st	1	40.-	40	-	376/(312)	-
		För arbetets tillsyn och ledning,							
		oförutsedda fall m.m. tillägges						99/(163)	-
		Summa						1770	-
50-52	200	Dikessträckan Ka-Kaa.							
50-51	100	6" tegelrör	st	350	0.40	140	-		
		Grävning för täckt ledning,							
		rörens läggning, dikesjordens							
		återfyllning m.m.	lm	100	1.-	100	-		
		Intagningsbrunn vid p. 51	st	1	40.-	40	-	280	-
51-52	100	4" tegelrör	"	350	0.22	77	-		
		Grävning för täckt ledning,							
		rörens läggning, dikesjordens							
		återfyllning m.m.	lm	100	0.75	75	-		
		Intagningsbrunn vid p. 52	st	1	40.-	40	-	192	-
		För arbetets tillsyn och ledning,							
		oförutsedda fall m.m. tillägges						48	-
		Summa						520	-

C.T. 8748

Läge (pålnummer)	Längd meter	Arbete m. m.		Antal	à Kr.	Kostnad Kr.	Kostnad öre	Summa Kr.	Summa öre
70-72+20	220	**Dikessträckan L-La.**							
		18" cementrör	lm	220	4.70	1034	-		
		Grävning för täckt ledning,							
		rörens läggning, dikesjordens							
		återfyllning m.m.	lm	220	3.-	660	-		
		Dikesöga vid p. 70	st	1	40.-	40	-		
		Intagningsbrunn vid p. 72+20	"	1	40.-	40	-	1774	-
		För arbetets tillsyn och ledning,							
		oförutsedda fall m.m. tillägges						176	-
			Summa					1950	-
72+20-73+75	155	**Dikessträckan La-Laa.**							
72+20-73	80	12" cementrör	lm	80	2.70	216	-		
		Grävning för täckt ledning,							
		rörens läggning, dikesjordens							
		återfyllning m.m.	lm	80	2.50	200	-		
73-73+75	75	9" cementrör	"	75	2.-	150	-		
		Grävning för täckt ledning,							
		rörens läggning, dikesjordens							
		återfyllning m.m.	lm	75	2.-	150	-		
		Intagningsbrunn vid p. 73+75	st	1	40.-	40	-	756	-
		För arbetets tillsyn och ledning,							
		oförutsedda fall m.m. tillägges						74	-
			Summa					830	-

Läge (pålnummer)	Längd meter	Arbete m. m.		Antal	à Kr.	Kostnad Kr.	Kostnad öre	Summa Kr.	Summa öre
80+80+50	50	Dikessträckan La-Lab.							
		4" tegelrör	st	180	0,22	39	60		
		Grävning för täckt ledning,							
		rörens läggning, dikesjordens							
		återfyllning m.m.	lm	50	0,60	30	-		
		Intagningsbrunn vid p. 80+50	st	1	40.-	40	-	109	60
		För arbetets tillsyn och ledning,							
		oförutsedda fall m.m. tillägges						10	40
			Summa					120	-
90-94	400	Dikessträckan M-Ma.							
90-92	200	9" cementrör	lm	200	2.-	400	-		
		Grävning för täckt ledning,							
		rörens läggning, dikesjordens							
		återfyllning m.m.	lm	200	2.50	500	-		
		Intagningsbrunnar vid p. 90+64							
		och 92	st	2	40.-	80	-		
		Dikesöga vid p. 90	"	1	40.-	40	-	1020	-
92-94	200	6" tegelrör	"	700	0.40	280	-		
		Grävning för täckt ledning,							
		rörens läggning, dikesjordens							
		återfyllning m.m.	lm	200	1.50	300	-		
			överföres			580	-	1020	-

C.T. 3744

Läge (pålnummer)	Längd meter	Arbete m. m.	Antal	à Kr.	Kostnad Kr.	öre	Summa Kr.	öre
		överfört			580	-	1020	-
		Intagningsbrunn vid p. 94 st	1	40.-	40	-	620	-
		För arbetets tillsyn och ledning, oförutsedda fall m.m. tillägges					165	-
		Summa					1805	-
		Avgår för ledningen å str. 90+58 -90+64 samt för intagningsbrunn vid p. 90+64, som åligger vägstyrelsen					75	-
		företagets kostnad					1730	-
100-101+38	138	Dikessträckan N-Na.						
		9" cementrör lm	138	2.-	276	-		
		Grävning för täckt ledning, rörens läggning, dikesjordens återfyllning m.m. lm	138	2.-	276	-		
		Dikesöga vid p. 100 st	1	40.-	40	-		
		Intagningsbrunn vid p. 101+38 "	1	40.-	40	-	632	-
		För arbetets tillsyn och ledning, oförutsedda fall m.m. tillägges					68	-
		Summa					700	-
330-331+60	160	Dikessträckan O-Oa.						
		9" cementrör lm	160	2.-	320	-		
		överföres			320	-		

Läge (pålnummer)	Längd meter	Arbete m. m.	Antal	à Kr.	Kostnad Kr.	Kostnad öre	Summa Kr.	Summa öre
		överfört			320	-		
		Grävning för täckt ledning,						
		rörens läggning, dikesjordens						
		återfyllning m.m. lm	160	2.50	400	-		
		Dikesöga vid p. 330 st	1	40.-	40	-		
		Intagningsbrunn vid p. 331+60 "	1	40.-	40	-	800	-
		För arbetets tillsyn och ledning,						
		oförutsedda fall m.m. tillägges					80	-
		Summa					880	-
60-65	500	Dikessträckan P-Pa.						
		Schaktning av grus och sten m.m.						
		m^3	1050	2.50	2625	-		
		Schaktning av mulljord m.m. "	1750	1.-	1750	-		
		Trumma vid p. 65 av 32" (80 cm)						
		cementrör enl. ritning st	1	150.-	150	-	4525	-
		Ersättning för upplåtelse av						
		mark enligt bil. 19.					71	94
		För arbetets tillsyn och ledning,						
		oförutsedda fall m.m. tillägges					453	06
		Summa					5050	-

C.T. 3748

Läge (pålnummer)	Längd meter	Arbete m. m.	Antal	à Kr.	Kostnad Kr.	Kostnad öre	Summa Kr.	Summa öre
120-121+95	195	Dikessträckan Q-Qa.						
		6" tegelrör st	700	0.40	280	-		
		Grävning för täckt ledning, rörens läggning, dikesjordens återfyllning mm. lm	195	1.-	195	-		
		Intagningsbrunnar vid p. 120+90 och 121+95 st	2	40.-	80	-	555	-
		För arbetets tillsyn och ledning, oförutsedda fall m.m. tillägges					55	-
		Summa					610	-
320-321+67	167	Dikessträckan R-Ra.						
		9" cementrör lm	167	2.-	334	-		
		Grävning för täckt ledning, rörens läggning, dikesjordens återfyllning m.m. lm	167	2.-	334	-		
		Intagningsbrunn vid p. 321+67 st	1	40.-	40	-	708	-
		För arbetets tillsyn och ledning, oförutsedda fall m.m. tillägges					72	-
		Summa					780	-
325-325+60	60	Dikessträckan R-Rb.						
		10" cementrör lm	60	2.20	132	-		
		överföres			132	-		

Läge (pålnummer)	Längd meter	Arbete m. m.	Antal	à Kr.	Kostnad Kr.	Kostnad öre	Summa Kr.	Summa öre
		överfört			132	-		
		Grävning för täckt ledning,						
		rörens läggning, dikesjordens						
		återfyllning m.m.	1m	60	2.-	120	-	
		Intagningsbrunn vid p. 325+60 st	1		40.-	40	-	292 -
		För arbetets tillsyn och ledning,						
		oförutsedda fall m.m. tillägges						28 -
		Summa						320 -
		Sammandrag:						
1-26+90	2590	Dikessträckan I-K-L-M-N-O-P						34250 -
26+90-36+06	916	" P-Q-R-S						5770 -
40-43+62	362	" K-Ka-Kb						1770 -
50-52	200	" Ka-Kaa						520 -
70-72+20	220	" L-La						1950 -
72+20-73+75	155	" La-Laa						830 -
80-80+50	50	" La-Lab						120 -
90-94	400	" M-Ma						1730 -
100-101+38	138	" N-Na						700 -
330-331+60	160	" O-Oa						880 -
60-65	500	" P-Pa						5050 -
	5691	överföres						53570 -

C.T. 8748

Läge (pålnummer)	Längd meter	Arbete m. m.	Antal	à Kr.	Kostnad Kr.	Kostnad öre	Summa Kr.	Summa öre
	5691	överfört					53570	-
120-121+95	195	Dikesströckan Q-Qa					610	-
320-321+67	167	" R-Ra					780	-
325-325+60	60	" R-Rb					320	-
	6113	Summa					55280	-

Byrhult den 17 juni 1939.

Arvid Danielsson

statens e. lantbruksingenjör.

Läge (pålnummer)	Längd meter	A r b e t e m. m.	Antal	à Kr.	Kostnad		Summa	
					Kr.	öre	Kr.	öre

Bil. 21.

Läge (pålnummer)	Längd meter	Arbete m. m.	Antal	à Kr.	Kostnad Kr.	Kostnad öre	Summa Kr.	Summa öre
		Förslag IV. Kostnadsförslag Alternativ.						

Läge (pålnummer)	Längd meter	Arbete m. m.		Antal	à Kr.	Kostnad Kr.	Kostnad öre	Summa Kr.	Summa öre
		Dikessträckan I-K-L-M-N-O-P.							
216+75-0+50	75	Rensning				75	-	75	-
0+50-8+65	815	50" (125 cm) cementrör	lm	815	25.-	20375	-		
		Grävning för täckt ledning, rörens läggning, dikesjordens							
		återfyllning m.m.	lm	815	10.-	8150	-		
		Dikesöga vid p. 0+50	st	1	150.-	150	-		
		Intagningsbassäng vid p. 2	"	1	200.-	200	-		
		Intagningsbrunnar vid sidan av ledningen i punkterna 4+63, 5+65,							
		8+25, 8+65	st	4	75.-	300	-	29175	-
8+65-17+93	928	40" (100 cm) cementrör	lm	928	17.-	15776	-		
		Grävning för täckt ledning, rörens läggning, dikesjordens							
		återfyllning m.m.	lm	928	10.-	9280	-		
		Intagningsbrunnar vid sidan av ledningen i punkterna 9+40,							
		12+80, 16+40	st	3	75.-	225	-		
		D:o i punkterna K och L (kostnaden beräknas motsvara den för dikesögon beräknade)						25281	-
			överföres					54531	-

Läge (pålnummer)	Längd meter	Arbete m. m.	Antal	à Kr.	Kostnad Kr.	Kostnad öre	Summa Kr.	Summa öre
		överfört					54531	-
17+93-26+90	897	36" (90 cm) cementrör lm	897	14.-	12558	-		
		Grävning för täckt ledning, rörens läggning, dikesjordens						
		återfyllning m.m. lm	897	10.-	8970	-		
		Intagningsbrunnar diam 120 cm						
		vid p. 21+40 och 21+50 st	2	100.-	200	-		
		N:o vid p. M, N, O och P, kostnad						
		utöver för dikesögon beräknad st	4	50.-	200	-	21928	-
		För arbetets tillsyn och ledning,						
		oförutsedda fall m.m. tillägges					7641	-
		Summa					84100	-
		Dikessträckan P-Pa.						
60-63+50	350	32" cementrör lm	350	12.-	4200	-		
		Grävning för täckt ledning,						
		rörens läggning, dikesjordens						
		återfyllning m.m. lm	350	8.-	2800	-		
		Intagningsbrunnar diam 120 cm						
		vid p. 60+80, 62+60, 63+50 st	3	100.-	300	-	7300	-
63+50-65	150	24" cementrör lm	150	9.-	1350	-		
		Grävning för täckt ledning,						
		rörens läggning, dikesjordens						
		överföres			1350	-	7300	-

Läge (pålnummer)	Längd meter	Arbete m. m.	Antal	à Kr.	Kostnad Kr.	Kostnad öre	Summa Kr.	Summa öre
		Överfört			1350		7300	-
		återfyllning m.m. lm	150	5.-	750	-		
		Intagningsbrunn diam 100 cm vid						
		punkt 65 st	1	80.-	80	-	2180	-
		För arbetets tillsyn och ledning,						
		oförutsedda fall m.m. tillägges					940	-
		Summa					10420	-
		Sammandrag:						
216+75-0+50	75	Dikessträckan I-K-L-M-N-O-P,					84100	-
60-63+50	350	" P-Pa					10420	-
		Summa					94520	-

Byrhult den 17 juni 1939.

Arvid Danielsson

statens o. lantbruksingenjör.

Bil. 22.

Förslag IV.

Kostnadsförslagsunderlag

Hemmansnr	Reg. nr:s	Lit. å kartan	Socken, Ly		Delägare	
			Kristianstads län			
			Linderöds Socken			
66/512	1 4	Ab	Bjerhult		Emil Jakobsson	
31/512	1 5	Ac	"	Obj.	Nils P. Nilsson	säk.
25/512	1 11	Ah	"	Soj:o	Emil Jakobsson	
7/256	1 13	Ai	"		Mattias Olsson mm. Axel Andersson	säk.
5/64	1 15	Ak	"		Bjalmar Holm	"
3/8	2 1	Am	"		Nils P. Nilsson	"
3/16	3 3	Ba	Bjära	St	Nils Bj. Jakobsson	"
9/128	3 10	Bb	"		Nils Persson	
19/256	3 11	Bc	"		Anders Andersson	
1/64	3 12	Bd	"		Nils Reid	
1/16	3 18	Be	"		Nils Bengtsson	
1/32	3 27	Bf	"		Nils Larsson	
			Malmöhus län			
			Svenstöps Socken			
12/2048	1 9	Ea	Hulta		Mattias Olsson mm. Axel Andersson	säk.
15/2048	1 10	Eb	"	St	Emil Nilsson	
90/2048	1 30	Ec	"	St	Bjalmar Holm	säk.
24/2048	1 41	Ed	"		Same	"
103/768	1 43	Ee	"		same	"
Ons	1 46	Ef	"		Emil Jakobsson	
					Summa	
				St	Nils Jönsson Bjära Bonde 3 12, 13	
				Soj:o	Gustaf Nilsson, Bjärhult 17, 18	
				Soj:o	Hans Karlsson Bjära 3 14	

Ägofig. nr.	Nuvarande värde		Bibehållet värde		Försäkringsvärde		Belåningsgrundande				
							i %	i den beräknade gränsmångkvartalen		i förrättningskvartalen	
	kr.	öre	kr.	öre	kr.	öre		kr.	öre	kr.	öre
194-206, 274	2058	40	3170	-	1111	60	2.034	1124	40	B. 28	16
263-273	2765	50	6099	-	3333	50	6.100	3372	08	84	45
171-177	601	20	888	-	286	80	0.525	290	22	B. 7	27
351-372	1008	60	3583	-	2574	40	4.711	2604	24	65	21
329-342	2995	55	8913	50	6017	95	11.012	6087	43	B. 152	45
343-356 b	2489	40	7761	-	5271	60	9.646	5332	31	133	54
179-180	302	40	504	-	201	60	0.369	203	98	B. 5	11
216-227, 246	2768	40	4994	-	2225	60	4.073	2251	55	B. 56	39
229-245	4297	50	6691	-	2393	50	4.380	2421	26	B. 60	64
247-261	2110	20	3224	-	1113	80	2.038	1126	61	B. 28	21
181-193	1889	70	2937	-	1047	30	1.916	1059	16	B. 26	53
207-215	2638	40	5298	-	2659	60	4.867	2690	48	45 kr. 67	38
395-410	927	40	2012	-	1084	60	1.985	1097	31	27	48
378-394	1645	10	4011	-	2365	90	4.329	2393	07	B. 59	93
373-377, 317-324	2977	50	5357	-	2373	50	4.343	2400	81	B 60	12
295, 296, 315, 316	435	20	792	50	357	30	0.654	361	53	B. 9	05
283-294, 297-300, 302-314, 325-328, 278-282	14575	80	34132	-	19556	20	35.786	19782	50	B. 495	42
	798	80	1472	-	673	20	1.232	681	06	B. 17	06
	47185	05	101833	-	54647	95	100.000	55280	-	1384	40

Burlutt den 17 juni 1939
Axel Danielsson
Statens o. kulturtekniske ingeniör
Nils Månsson Axel Nilsson
gode män

Bil. 23.

Utlåtande avgivet vid syneförrättning enligt vattenlagen i fråga om torrläggning av mark inom Byrhult, Bjära, Pårup och Torastorp uti Linderöds socken av Kristianstads län och Hulta uti Svensköps socken av Malmöhus län.

Mom.1. Torrläggningsområdenas läge, företagens ändamål, omfattning, beskaffenhet och benämning.

Torrläggningsområdena äro belägna inom Byrhult, Bjära, Pårup och Torastorp uti Linderöds socken av Kristianstads län och Hulta uti Svensköps socken av Malmöhus län samt inom det i kungl. kungörelsen den 13 april 1922 om nummerbeteckning å nederbördsområden med n:r 88 angivna Helgeåns nederbördsområde.

Företagen avse förbättrad torrläggning av åker samt torrläggning av till odling eller bete lämpad mark och omfatta i enlighet med framställda yrkanden och på grund av förefintliga fallförhållanden de dikessträckor, som å nedhörande plan- och profilritningar betecknats A-B-C-D-E-F-G-H, B-Ba-Bb, Ba-Baa, C-Ca-Cb, Ca-Caa, D-Da-Db, Da-Daa, E-Ea, F-Fa, G-Ga-Gb, Ga-Gaa, I-K-L-M-N-O-P, P-Q-R-S, R-Ra-Rb, Ra-Raa, L-La, La-Laa, La-Lab, M-Ma, N-Na, O-Oa, P-Pa, Q-Qa, R-Ra, och R-Rb, varvid på grund av dikenas lägen torrläggningsarbetet uppdelas i fyra skilda företag, av vilka

företag I omfattar sträckorna A-B-C-D-E-F-G-H, D-Da-Db, Da-Daa, E-Ea, F-Fa, G-Ga-Gb, och Ga-Gaa;

företag II omfattar sträckorna B-Ba-Bb och Ba-Baa;

företag III omfattar sträckorna C-Ca-Cb och Ca-Caa;

" IV " " I-K-L-M-N-O-P, P-Q-R-S, K-Ka-Kb, Ka-Kaa, L-La, La-Laa, La-Lab, M-Ma, N-Na, P-Pa, Q-Qa, R-Ra och R-Rb.

Företagen utgöra sådan dikning, som i vattenlagen 7 kap. avhandlas.

Företagen benämnas "Hulta-Byrhultbäckens och bidikens torrläggningsföretag I-IV av år 1939".

Mom.2. Laga hinder.

I fråga om handläggande av förrättningen, som grundar sig på av länsstyrelsen i Kristianstads län efter ansökan utfärdat förordnande, har laga hinder icke funnits föreligga.

Hinder beträffande företagens utförande på sätt i detta utlåtande närmare angives har icke heller funnits möta.

Mom.3. Karts, profilritning m.m.

Över torrläggningsområdena har upprättats plankarta i skala 1:4000, varå upptagits all den mark som ansetts genom torrläggningsarbetenas utförande kunna ernå förbättring. Såsom sådan har uppmätts den mark, vare torrläggning till 1.2 meters djup är beroende av dikningen och som genom densamma vinner möjlighet till förbättrad torrläggning d.v.s. all mark belägen under en kurva avvägd till 1.2 meters höjd över vanligt medelvattenstånd i diket med tillägg för behövlig höjdskillnad mellan detta vattenstånd och eventuella täckdikesögon samt för fall åt sidorna mot diket räknat,

vilket fall beräknats lika med markytans, dock ej över 1.5:1000.

Å plankartan angives med blå siffror markens höjdläge över för förrättningen antaget jämförelseplan; med heldragna dubbla röda linjer betecknas de dikessträckor, som enligt huvudförslaget skola vara öppna; med enkla heldragna röda linjer betecknas de sträckor, varå täckta ledningar skola utföras, och med röda ringar platserna för intagningsbrunnar.

Över avloppen hava upprättats profil- och sektionsritningar, vilka angiva lutningsförhållanden, markbeskaffenhet m.m. och varå de föreskrivna eller alternativt medgivna arbetenas detaljer blivit åskådliggjorda. Profilritningarnas längdskala är 1:4000, dess höjdskala 1:100; sektionerna ha uppritats i skala 1:100.

Förslagsritningar i skala 1:50 hava uppgjorts för intagningsbrunnar och dikesögon m.m.

De fixpunkter, som skola tjäna till ledning och kontroll vid arbetets utförande, hava till plan- och höjdläget angivits å karta och profilritning.

Mom.4. Vattenmängd, fallförhållanden, dimensionering m.m.

Nederbördsområdena hava direkt inmätts och befunnits utgöra:

i punkt	A	1300 hektar ✓
	B	1265 " ✓
	221+85	12 " ✓
	Ba	11 " ✓
	223+15	8 " ✓

i punkt Bb	6	hektar	√
Baa	2	"	√
C	1235	"	
232+30	160	"	√
235	150	"	√
237+15	60	"	√
239+14	42	"	√
239+83	40	"	√
Ca	34	"	√
241+46	15	"	√
242+86	10	"	√
244+37	4	"	√
Cb	2	"	√
251+45	17	"	√
Caa	15	"	√
301+79	8	"	√
Da	6	"	√
Db	2	"	√
Daa	1	"	√
261+90	6	"	√ 21 1/sch
Ea	4	"	√
271	2	"	√
Ga	89	"	√
282+50	87	"	√

i punkt	Gb	85	hektar
	Gaa	1	"
	H	900	"
	I	880	"
	3	850	"
	4÷50	840	"
	7	825	"
	8÷25	815	"
	8÷65	780	"
	12÷50	725	"
	K	715	"
	Ka	35	"
	42÷50	26	"
	Kb	23	"
	51	6	"
	Kaa	3	"
	16÷50	660	"
	L	610	"
	La	60	"
	Laa	40	"
	Lab	2	"
	90÷64	13	"
	92	8	"
	M	540	"

95 1/3

i punkt Ma	3 hektar	
21+55	525	"
N	520	"
Na	11	"
O	510	"
Oa	10	"
25+82	435	"
P	430	"
60+50	370	"
62+60	360	"
63+50	355	"
Pa	350	"
Q	60	"
Qa	3	"
R	45	"
Ra	10	"
Rb	22	"
32+65	12	"
34	10	"
35	6	"
S	4	"

Vattenmängden å olika dikessträckor har antagits utgöra vid flod 1 liter i sekunden för varje hektar av ifrågavarande nederbördsområde, varefter dikenas dimensioner med hänsyn till

förefintliga och lämpliga fallförhållanden dimensionerats. På grund av framställda yrkanden har undersökning verkställts beträffande möjligheten att begagna täckt avdikning å alla ifrågavarande dikessträckor. För de sträckor, varå öppen dikning synts avsevärt förbilliga ifrågavarande företag, ha alternativa förslag uppgjorts, varvid huvudförslaget gäller öppna huvudkanalen och de alternativa förslagen täckta ledningar även å dessa sträckor.

Å profilritningarna över öppna kanaler ha beräknade blivande hög- och medelvattenytor inritats.

För övrigt hänvisas till plan-, profil- och sektionsritningarna samt till kostnadsförslagen.

Mom.b. Broar, trummor, landsväg.

Företagen beröra allmänna vägen Linderöd-Svensköp ävensom enskilda utfartsvägar och ägovägar. För enskild väg vid punkt Pa skall en trumma ombyggas av företaget, men efter avsyning underhållas av vederbörande väghållare. Övriga berörda enskilda broar eller trummor äro belägna å sådana dikessträckor eller delar av kanaler, som skola göras täckta, och kräva sålunda intet särskilt arbete.

Den allmänna vägen har tillkommit omkring år 1900.

En trumma för densamma vid punkt 2 synes medgiva ifrågavarande företags utförande enligt huvudförslaget utan några åtgärder beträffande trumman. Skulle emellertid grundförstärkning även vid utförande av detta förslag befinnas erforderlig, har jämlikt vatten-

lagen 7 kap. 8 par. vägens ägare, här företrädd av vägstyrelsen i Gärds och Albo vägdistrikt, att svara därför. I stället för grundförstärkning må i broöppningen inläggas en kulvert med diametern 1.25 meter, Utföres dikessträckan enligt alternativförslaget med täckt ledning svarar dikningsföretaget för kostnaden för framdragandet genom vägen.

Trumman för allmänna vägen vid punkt 21+50 erfordrar antingen grundförstärkning eller ock att densamma ersättes med en kulvert med, om öppet dike utföres, 1.25 meters diameter och om alternativet med täckt ledning utföres 90 cm diameter. Sålunda erforderligt arbete åligger jämlikt vattenlagen 7 kap. 8 par. vägens ägare, i detta fall representerad av Frosta vägstyrelse, som också har att bekosta den för framdragande av sidodiket M-Ma genom vägen mellan punkterna 90+58 och 90+64 erforderliga täckta ledningen med diamter 9" samt intagningsbrunn eller intagningsbassäng vid sistnämnda punkt.

Där arbete kan komma att beröra den allmänna vägen, må sådant ej vidtagas med mindre vederbörande vägstyrelse därom underrättats samt dess föreskrifter angående trafikens säkrande under arbetets utförande inhämtats.

Mom.6. Ersättningar.

På grund av framställt yrkande har ersättning bestämts utgå för mark som tages i anspråk för öppna dikens utvidgande. Dessa

ersättningar finnas angivna i de upprättade jordersättningslängderna. Ersättning för intrång genom jorduppslag bestämmes efter företagens utförande. I sådant fall skall anspråk på sådan ersättning skriftligen framställas till styrelsen för företagen inom utgången av kalenderåret efter det, då företagen i nedan angiven ordning ansetts avslutade, och ersättning beräknas för mark, som täckes av schaktningsford eller eljest lider intrång genom densamma, med de värden per hektar räknat, som enligt värderingslängderna utgöra markens värde efter företagens utförande, eller med värden, som eljest vid förrättningen uppskattats för likartad mark. Ersättningsbeloppen fastställas efter uppmätning och uträkning av tvenne av företagens styrelse tillkallade gode män eller av tvenne andra ojäviga och för uppdraget lämpliga personer, som styrelsen därtill utser, eller ock genom lantbruksingenjör.

Framställning om ersättning för skada å växande gröda på grund av företags utförande skall göras skriftligen till arbetsstyrelsen och senast å den dag, då företag genom avsyningsbevisets upplåsande å allmänt sammanträde med sakägarna förklarats avsynat och godkänt. Ersättningsbelopp bestämmas av två stycken av arbetsstyrelsen tillkallade, ojävige och i lantbruk kunnige män.

Beträffande oförutsedd skada genom företagen hänvisas till vattenlagen 7 kap. 57 par.

Mom.7. Kostnad.

Kostnaderna för företagens utförande, varvid såväl arbets- och materialkostnader som ersättningar medtagits, hava beräknats till 91.490 kronor, varav belöper

på företag I 23.640 kronor
" " II 1.340 "
" " III 11.230 " samt
" " IV 55.280 "

Komma de alternativa förslagen till utförande blir kostnaden för företag I 54.190 kronor och för företag IV 109.500 kronor.

Mom.8. Båtnadsuppskattning.

Den i föreliggande fall uppkommande båtnaden består i höjning av jordens alstringsförmåga. Uppskattning av den värdeförändring, som genom företagens utförande uppkommer, har verkställts av synemännen.

Vid denna värdering har hänsyn tagits till jordens naturliga beskaffenhet i fråga om jordmån samt till dess belägenhet, men ej till jordens mer eller mindre goda brukning.

Jordens värde före företagens utförande anse synemännen vara i det stora hela en produkt av dess värde i fullt torrlagt skick och den större eller mindre grad av försumpning jorden lider av. Jord, som ligger i jämnhöjd med eller under den försumpande vattenytan har grad 0:0, d.v.s. anses för närvarande sakna värde.

Jord, som ligger i jämnhöjd med eller högre än den antagna kurvan för vattenskadad mark har grad 10, d.v.s. dess värde före och efter företagens utförande sammanfalla.

Höjdskillnaden mellan den försumpande vattenytan och kurvan delas i tio höjdgrader med sinsemellan lika höjdskillnad. För varje ägofigurs medelhöjd har figurens häremot svarande försumpningsgrad uträknats. Genom reduktion av det blivande värdet med denna för varje figur uträknade grad samt med hänsyn till förekommande översvämning har ägofigurens nuvarande värde erhållits. Skillnaden mellan dessa två värden motsvarar den genom företagens utförande uppkommande förbättringen eller båtnadsvärdet.

I värderingslängderna finnas för varje ägofigur och ägolott nu avhandlade värden angivna.

De beräknade förbättringsvärdena uppgå

för företag I till 22.336 kronor 40 öre,

" " II " 1.418 " 30 "

" " III " 11.528 " 90 "

" " IV " 54.647 " 95 "

Sammanlagt uppgår förbättringsvärdet sålunda till 89.931 kronor 55 öre.

Kom.9. Kostnadsfördelning.

Inom de olika företagen föreligga inga sådana omständigheter, som föranleda uppdelning i avdelningar enligt bestämmelserna i vattenlagen 7 kap. 24 par.

Till grund för fördelningen av samtliga med ett företag förenade kostnader av vad slag de vara må skola därför läggas de båtnadsvärden, som, enligt vad förut sagts, finnas uträknade i tillhörande värderingslängd.

I kostnadsfördelningslängderna finnes med iakttagande härav angivet vars och ens deltagningsskyldighet i procenttal samt den kostnad i enlighet med upprättade kostnadsförslag, som belöper å varje delägare i företag I och IV. För företag II och III ha sådana längder icke erfordrats, då i vart och ett av dessa företag allenast en enda fastighet deltager nämligen Torastorp n:r $\frac{16}{1}$ resp. Byrhult n:r $\frac{1}{2}$.

Förrättningskostnaderna och andra för företagen gemensamma kostnader fördelas mellan dem så att

företag I för 23.640 kronor beräknad kostnad gäldar 25.8389 %
" II " 1.340 " " " " 1.4646 %
" III " 11.230 " " " " 12.2746 % och
" IV " 55.280 " " " " 60.4219 %

Förrättningskostnaderna skola, om företagen komma till stånd, fördelas efter nyssnämnda grunder och inom företagen i förhållande till uträknade repartitionstal, men skola vid förrättningens avslutande förskjutas av de sökande.

Enligt vattenlagen 7 kap. 27 par. är sakägare, som ej är sökande eller med sökande likställd ej skyldig vidkännas större kostnad för dikningen än som svarar mot värdet å den för hans

mark beräknade båtnaden. I kostnadfördelningslängderna har införts beteckningen "sök" för delägare, som äro sökande till förrättningen eller därmed likställda.

Mom.10. Vattendomstolsavgift.

Företagen ha att erlägga vattendomstolsavgift med en och en halv för tusen av uppskattat båtnadsvärde eller med 134 kronor 90 öre. Detta belopp inbetalas av de sökande till länsstyrelsen i Kristianstads län så snart förrättningen vunnit laga kraft, men fördelas om företagen komma till utförande på delägarna i mån av båtnad.

Mom.11. Arbetets utförande.

Företagen skola, om ett eller flera av dessamma fullföljas, utföras i noggrann överensstämmelse med föreliggande huvudförslag, ellerom delägarna äro ense därom helt eller delvis enligt alternativförslag. De må påbörjas så snart denna förrättning vunnit laga kraft och länsstyrelsen underrättats om val av styrelse för företagen samt böra vara fullbordade före utgången av år 1943.

I övrigt stadgas beträffande arbetenas utförande:

att cementrör skola gjutas av svensk cement och godkännas av lantbruksingenjör eller dennes ombud innan de nedläggas;

att rörens läge skall kontrolleras av statens lantbruksingenjör eller dennes ombud innan de höljas;

att uppkastad dikesjord invid öppen dikessträcka icke får läggas närmare dikeskanten än 1 meter eller med starkare lutning

mot markytan än 1:1;

att vid punkten H spänt skall anbringas så att någon sänkning av vattenståndet i den strax ovanför sagda punkt befintliga bad- och tvättplatsen ej uppkommer;

att mindre ändringar, som under arbetet utförande kunna visa sig lämpliga beträffande dikes läge eller annat, som ej inverkar minskande på torrläggningens djup eller på avrinningen och varom berörda sakägare äro eniga, må efter hörande av statens lantbruksingenjör och efter hans skriftliga medgivande företagas;

att det särskilt om alternativförslaget utföres, tillses att erforderlig jordtäckning över rören åstadkommes;

att den som åtagit sig arbetet må ej erhålla slutlikvid förrän arbetet i sin helhet godkänts av lantbruksingenjör eller dennes ombud;

att arbetet anses lagligen avslutat, då godkännande avsynings-bevis lämnats av statens lantbruksingenjör eller den i dennes ställe förordnats och detta bevis blivit å gemensamt sammanträde med delägarna uppläst.

Mom.12. Underhåll.

Det utförda arbetet skall hållas i gott skick. Rensning av brunnar och dikesögon skall ske minst två gånger årligen och i övrigt så ofta behovet det påkallar. Rensning av öppna diken skall ske vid behov.

Koppling direkt till rörsträng förbjudes.

Mom.13. Organisation.

För handhavarande av företagens angelägenheter skola intressenterna utse en för företagen gemensam arbetsstyrelse, som väljes på allmänt sammanträde med delägarna enligt föreskrifterna i vattenlagen 7 kap. 64 par.

Styrelsen åligger:

att då förrättningen vunnit laga kraft inbetala den i mom. 10 omnämnda avgiften till länsstyrelsen i Kristianstads län.

att jämlikt föreskrifterna i vattenlagen 7 kap. 63 par. anmäla styrelseval till länsstyrelsen;

att å offentlig auktion eller efter infordrande av anbud utlämna arbetet på entreprenad åt en eller flera därför lämpliga personer, som kunna av statens lantbruksingenjör godtagas såsom entreprenörer, och på villkor som prövas för delägarna mest gynnsamma och betryggande, varvid skilda entreprenadsummor böra fastställas för de olika företagen;

att själv och genom tillkallande av sakkunnig person övervaka arbetets utförande;

att verkställa behövliga utdebiteringar och fördelningar av kostnaderna;

att föra räkenskaper över arbetet och årligen framlägga dem för delägarna för granskning;

att genom kringsänd kallelselista, å vilken kallade delägare teckna sina namn, eller på annat i vattenlagen 7 kap. 64 par.

föreskrivet sätt senast åtta dagar i förväg vid behov och minst en gång årligen kalla delägarna till sammanträde för gemensamma angelägenheters dryftande och därvid föra protokoll;

att tillse och ombesörja dikenas vidmakthållande och upprensning, som bör verkställas å årstid, då växande gröda därav minst tager skada; samt

att i övrigt vidtaga de åtgärder, som för företagens ändamålsenliga utförande och underhåll kunna finnas nödiga.

Mom.14. Bilagor.

Värderingslängderna (bil.9,14,16,18), ersättningslängderna (bil. 10,19) och kostnadsfördelningslängderna (bill 13,22) samt i tillämpliga delar kostnadförslagen (bil.11,12,15,17,20,21) äro att anse som delar av detta utlåtande.

Mom.15. Besvärshänvisning.

Är någon missnöjd med åtgärd eller beslut under denna syneförrättning eller vill han föra talan mot detta synemännens utlåtande, ingive inom sextio dagar från nedanstående dag, då förrättningen förklarats avslutad, sina till Söderbygdens vattendomstol i Stockholm ställda besvär. I besvären skola fullständigt upptagas klagandens alla påståenden och skälen därtill; och skola vid besvären fogas de handlingar klaganden vill åberopa till stöd för ändringssökandet. Besvären skola ingivas i tre exemplar.

Byrhult den 17 juni 1939.

Arvid Danielsson
statens e. lantbruksingenjör

Nils Månsson And. Nilsson
gode män.

Bil. 24. 127

ARVODESRÄKNING

för laga syneförrättning angående Hulta - Byrkullbäckens och Lidhems torrläggningsföretag I - IV år 1939 uti Linderöds och Sveinhöps socknar och Kristianstads och Malmöhus län, *upprättad enligt nedanstående §§ i lantbruksingenjörstaxan av den 27 juni 1930.*

År och månad	Dag	Arbete	Antal	à kr.	Kr.	öre	Kr.	öre
1	2	3	4	5	6		7	
		Kallelser och kungörelser, § 5, st.	30	0,50	15	-	15	-
		Ägomätning: i skala 1: 4000, §§ 6—10						
		a) för mätningsområdets gränser enl. tariff I,						
		1) i åker, raklinje km.	1	1,50	1	50		
		kroklinje „	12	3,00	36	-		
		i annan mark, raklinje „		3,00				
		kroklinje „	5	6,00	30	-		
		2) för strandsträckor utefter sjö o. vattendrag med bredd över 15 m.						
		i åker, raklinje km.		3,00				
		kroklinje „		5,00				
		i annan mark, raklinje „		5,00				
		kroklinje „		11,00				
		3) för strandsträckor utefter mindre vattendrag, bredd 10—15 meter						
		i åker, raklinje „		1,00				
		kroklinje „		2,00				
		i annan mark, raklinje „		2,00				
		kroklinje „		5,00				
		b) för mätningsområdets olika ägoslag, ägofigurer och areal enligt tariff II						
		åker, medelareal ar st.	210	0.24	50	40		
		har	97.69	0.78	76	20		
		äng och odlingsmark medelareal ar st.	155	0.18	27	90		
		har	57.33	0.58	33	25		
		annan mark och impediment, medelareal ar st.	55	0,05	2	75		
		har	6.50	0.78	5	07		
		Tillägg för mätning i skala 1:						
		c) för vattenavlopp enl. tariff III med en medelbredd av > 15 / 10—15 / < 10 m.						
		i åker o. d., raklinje km.						
		kroklinje „						
		i annan mark, raklinje „						
		kroklinje „						
		d) för textning, skala o. d., 1:sta regalarket bladet			6	-		
		övriga regalark blad st.			1	50	270	57
		Överföres					285	57

1	2	3	4	5	6	7
		Överfört				285 57
1938		***Avvägning.***				
juni 27 – juli 6		*a) avvägning, längdmätning o. d., § 46 mom. 4* ..... *dagar*	14	12,00	168 –	
aut. 19-26		*b) ytavvägning, § 11, mom. 1, tariff IV*				
varv. 2-4		*i öppen mark, medelantal* ..... *punkter pr har* ..... *har*	133	0.50	66 50	
		avvägda punkter ..... *st.*	771	0.03	23 13	
		i annan mark, medelantal ..... *punkter pr har* ..... *har*	22	0.36	7 92	
		avvägda punkter ..... *„*	41	0.28	11 48	
		c) begränsningskurva, § 11, mom. 2:				
		i öppen mark ..... *km.*	12	2,00	24 –	
		i annan mark ..... *„*	5	5,00	25 –	326 03
		Arealuträkning, *§ 13, tariff V, medelareal* ..... *ar,* ..... *st.*	418	0.05	20 90	
		..... *har*	161.52	0.10	16 15	37 05
		Ägobeskrivning, *§ 14, ägofigurer* ..... *st.*	418	0,04	16 72	16 72
		Markvärdering:				
		a) uppskattning och värdering, § 46, mom. 5 ..... *dagar*	1	12,00	12 –	
		b) gradtabell eller kurva, § 16, mom. 1:				
		för första kilometern av avlopps längd ..... *km.*			1 –	
		för övriga kilometer ..... *st.*		1,50		
		c) uträkning därmed av värde pr ytenhet, § 16, mom. 2, värdetal „	730	0,06	43 80	
		d) uträkning av förbättring eller försämring, § 17, ägofigurer „	365	0,12	43 80	99 60
		Längdprofil, *§ 19 längdskala 1:* 4000				
		a) uppritning enl. tariff VI, 1) endast markyta ..... *km.*	1.3	3.00	3 90	
		2) befintligt avlopp ell. vall ..... *„*	15.0	3.50	52 50	56 40
		Tvärsektioner *§§ 21 och 22 i skala 1: 100,*				
		vid uppritning av endast befintlig eller ny sektion ..... *st.*	5	0.12	60	
		..... *„*				
		vid uppritning av såväl befintlig som ny sektion ..... *„*	210	0.25	52 50	
		..... *„*				
		..... *„*				53 10
		Antal profil- och sektionsritningar ..... *„*	5	3,00	15 –	15 –
		Hydrografisk utredning, *§§ 23 och 48, grundbelopp*			2 –	
		för vattenområdets areal ..... *km.²*		0,02		
		dagar	3	12,00	36 –	38 –
		Dimensionsberäkning, *§ 24*				
		a) för öppet avlopp, utan särskild beräkning ..... *km.*	4.07	3,50	14 24	
		tillägg för särskild beräkning av dimensionerna ..... *„*	4.07	1,00	4 07	
		„ „ våta sektionsarean vid h. v. y. 0,50 kr. pr m.² „	1.18	1.00	1 18	
		nämligen ..... *m.² sektion på* ..... *„*	0.95	0.80	76	
		..... *„ „ „* ..... *„*	1.44	0.70	1 00	
		..... *„ „ „* ..... *„*	0.50	0.40	20	
		..... *„ „ „* ..... *„*				
		b) täckt ledning, 1) inre diameter intill 20 cm. ..... *„*	2.16	6,00	12 96	
		2) „ „ över 20 „ ..... *„*	13.75	10,00	137 50	171 91
		Inritning å kartan av avlopp och vallar, *§ 26 grundbelopp*			1 –	
		tillägg för varje cm. verkligt mått å kartan ..... *cm.*	273	0,03	8 19	9 19
		Överföres				1098 57

1	2	3	4	5	6	7
		Överfört				1098 57
		***Arbetsbeskrivning**, § 27, 1:a sidan*			3 —	
		tillägg för övriga sidor ... *st.*		2,00		
		***Kostnadsberäkning**, § 28, a) nyanläggning* ... *km.*	1.32	2,50	3 30	
		därjämte 25 öre pr m² av våta sektionsarean vid h. v. y.				
		nämligen ... *m² sektion på* ... *„*				
		b) vid förändring av befintligt avlopp ... *„*	14,50	4,00	58 -	
		därjämte 50 öre pr m.² av våta sektionsarean vid h. v. y.				
		~~*nämligen* ... *m² sektion på* ...~~ *Såsom för dimensionsberäkning* ... *„*			3 14	
		c) av kostnadsförslagets slutsumma 0,1 % (broar och vallar inberäknade)			274 56	299 -
		***Förslag till invallning**, § 29*				
		a) Konstruktion och dimensionering av vallar ...			6 —	
		b) Inläggning av vallkrön ... *km.*		0,50		
		c) Uppritning av tvärsektioner ... *st.*		0,25		
		d) Kostnadsberäkning ... *km.*		3,00		
		§ 46 Förslag till pumpstation ... *dagar*		12,00		
		***Förslag till bro- och trumbyggnad**, §§ 33—35 och 38*				
		Dimensionsberäkning ...		8,00		
		Ritarbete ...			3 -	
		för särkilt konstruerat landfäste ... *st.*		4,00		
		Kostnadsberäkning ...				
		för särskilt konstruerade landfästen ... *st.*		4,00		
		Grundförstärkning ... *m²*		0,10		
		Antal särskilda ritningar ...		3,00		3 -
		***Införande av höjdsiffror å plankartan**, § 39* ...	812	0,01	8 12	8 12
		***Översiktskarta**, § 41* ...				
		***Ersättningslängd**, § 42, grundbelopp* ...			1 50	
		antal ersättningar ... *st.*	76	0,25	19 -	20 50
		***Kostnadsfördelning**, § 43, grundbelopp* ...			2 —	
		antal fastigheter ... *st.*	29	0,30	8 70	
		tillägg för fastigheter i olika avdelningar ... *„*		0,20		10 70
1939		***Utlåtande och betänkande**, § 45* ... *sid.*	15	3,00	45 -	45 -
maj 13 juni 17		***Sammanträden o. upprättande av protokoll**, § 46 mom. 1, dagar*	2	12,00	24 -	24 -
1938 okt. 11		***Särskild utredning**, § 46, mom. 2* ... *dagar*		12,00		
1939 maj	26	***Utredning å länets lantmäterikontor rörande fastighetsgränser, jordregisternummer o. d.**, § 46, mom. 15* ... *dagar*	3	12,00	36 -	36 -
		***Förslag enl. § 46 mom. 15**, brunn* ... *„*	1	12,00	12 -	
		utlopp för täckt ledning ... *„*	1	12,00	12 -	
		slamficka ... *„*		12,00		
						24 -
		Lösen för: *Summa kronor*				1568 99
		***Kopia av plankartan**, § 51*				
		1) 1:sta regalarket bladet ...			10 50	
		övriga regalark blad ... *st.*	1/2		2 75	
		2) efter kartans skala och ägofigurernas medelareal, tariff VII,				
		skalan 1: 4000, medelareal ... *ar ägofigurer* ... *st.*	418	0.07	29 26	
		har	161.52	0.14	22 61	
		Överföres			65 12	

1	2	3	4	5	6	7
		Överfört			65 12	
		höjning för handkopia å ritpapper, 25 %			12 96	
		3) insättning av höjdlägestal ... *st.*	812	0,02	16 24	
		„ „ kanaler och diken, grundbelopp			1 75	
		tillägg för varje cm. verkligt mått å kartan, cm.	273	0,05	13 65	109 72
		***Kopia av profil-, sektions-, bro-, och trumritningar,** § 54,*				
		1) enligt tariff VIII, endast markyta ... *km.*				
		befintligt vattendrag ell. vall ... *„*	0.52	3.00	1 56	
		nytt avlopp eller vall ... *„*	1.32	5.00	6 60	
		ändring av befintligt avlopp ... *„*	14.50	6.00	87 -	
		2) tvärsektioner, originalritningens belopp			53 10	
		3) broar och trummor, „ „			3 -	
		4) för varje med rubrik, skalor o. d. försett blad ... *st.*	4	3,00	12 -	163 26
		nedsättning för kopia å kalkerväv 25 %				
		***Kopia av annan ritning,** § 46, pumpstation,* ... *dagar*		12,00		
		brunn, rörutlopp och slamficka ... *„*	2	12,00	24 -	
						24 -
		***Avskrift av synehandlingarna,** § 55* ... *sid.*	130	0,55	71 50	
		***Översiktskarta i d:o,** § 41*				71 50
		Summa kronor				368 48
		Övriga förrättningskostnader.				
		Lösen av förordnandet jämte kommissionärsarvode			8 -	
		Annonskostnader ang. sammanträden			14 96	
		Inbindning av förrättningshandlingar o. uppklistring av ritningar			4 -	26 96
		Arvode till biträdande förrättningsmannen				
		Ersättning till gode männen enligt egna räkningar			76 80	
		Kostnader för hantlangning, materialer o. d.			250 -	
						326 80
		Summa kronor				353 76
		Sammandrag.				
		Förrättningsmannens arvode				1568 99
		Lösen för kopior och avskrifter				368 48
		Övriga förrättningskostnader				353 76
		Summa kronor				2291 23

Den, som icke åtnöjes med denna räkning, äger att inom tre månader från nedanstående dag klander därå anställa genom stämning till Gävle och Dala *häradsrätt.*

Sysmeck *den* 17 juni *19*39.

Arvid Danielsson

Statens lantbruksingenjör.

Att sakägare erhållit en med denna lika lydande räkning betyga:

.....

.....

Kronor ..... *kvitteras:*

Förestående avskrifter sid 1-130 bifogas 19

av hämten

Arvid Danielsson

PETTERSONSKA BOKTR. EFTR. STOCKH. 5

368277

1941

981

Kungl. Lantbruksstyrelsens
Kulturtekniska byrås arkiv

L 10·1017

DIARIE Nr 4121
K. LANTBRUKSSTYRELSEN
6 MRS 1941

Hulta-Byrhultbäckens

och bidikens torrläggnings-

företag I-IV av år 1939.

V.0.88

Innehåller 155 skrivna och paginerade sidor.
Härtill 10 blad rubriceringar.

Protokoll hållet vid syneförrättning enligt vattenlagen angående tarrläggning av mark till Byrlunda, Bjära, Torastorp och Pårups i Lönneröds socken av Kristianstads län och Skytts vid Svenskåpes socken av Malmöhus län

År 1939 den 13 mars inställde sig undertecknad ålderstegs e. lantbruksingenjör Nils P. Wiberg i Byrlunda för att på grund av länsstyrelsens efter ansökan utfärdade förordnande (bil. 1.) verkställa syneförrättning enligt vattenlagen angående tarrläggning av mark till Byrlunda, Bjära, Torastorp och Pårups i Lönneröds socken av Kristianstads län och Skytts i Svenskåpes socken av Malmöhus län.

Såsom biträdande

godemän inställde sig stefflegademännen Nils Månsson i Linderöd och Anders Nilsson i Asphult.

Efter personliga kallelser hade infunnit sig.

C. A Häcker för Byrlutt 1:2 och 1:16
Nils P. Nilsson --- --- 1:5 och 2:1
Emil Jakobsson --- --- 1:4, 1:9 och 1:17
och Hulta 1:46
Gustav Johansson för Byrlutt n:r 1:7, 1:8, 1:9 och 1:10
Hj. Holm för Byrlutt nr 1:15 samt Hulta nr 1:30, 1:41 och 1:43.
Nils Hjalmar Jakobsson för Bjära n:r 3:3.
Nils Persson för Bjära n:r 3:10
Anders Andersson för Bjära n:r 3:11
Nils Stiis för Bjära n:r 3:12
Nils Larsson för Bjära n:r 3:27
Martin Olsson för Paraslop nr 1:16 och 1:17
Johan Nilsson för Pärup nr 3:2
Karl Karlsenssen för Parup nr 3:4
Gustav Andersson för Pärup n:r 3:5 och 3:10 gm Anders Pehrsson i Parup
Anders Olsson för Pärup nr 3:6
Jöns Jönssons sterbhus för Pärup n:r 3:7 gm H. Lindberg i Linderöd, (bil 2.)
Nils Johan Nilsson för Pärup n:r 3:12 och 3:13
Axel Andersson för Hulta n:r 1:9 samt Byrlutt n:r 1:13
Emil Nilsson för Hulta n:r 1:10
Mattias Olsson gm fullmakt

nämnde Axel Andersson (bil 3.)

Kronofogden Elof Hagberth och sekreteraren C A Hägglöf gm vägmästaren Filip Johansson (bil. 4)

§ 1

Det för underlagsmannen tillförda förordnandet samt anmälan därom, upplästes vid sammanträdets början, hvilades protokollet.

§ 2.

På därom framställd fråga upplyses ej någon jäfsanmärkning mot synemännen, vilka ej heller visste sig stå i jäfsförhållande till sökanden.

§ 3.

Till förrättningsmännen hade tillkommit en skrivelse enligt vilken Hj. Holm förmådde sig med sökandena Drivna förrättningshandling (bil. 5.) upplästes och vidhölls därefter vid förfrågan, vilket styrkes med synemännens påskrift.

§ 4.

Det antecknades att sökanden Mattias Olssons fastighet nu ägdes av Axel Andersson.

§ 5.

Såsom denna ytbeskaffenhet anläggande så vitt möjligt av täcketa avloppsledningar till sådant djup och dimension, att deras vattenmängder kunde tillräckligt djupt för åker samt att kostnaderna skulle fördelas enligt lag.

§ 6.

Det upplystes att vägen tillkommit omkring år 1900. Närvarande ombud för vägdistriktet hade intet att invända mot företaget eller mot de åliggandens storlek grund därav lagligen kunde ålägges vägen.

§ 7.

Nils Hj. Jakobsson, Karl Karlsson, Ignatz Johansson, Nils J. Nilsson, Axel Andersson och Martin Olsson tillgingo förening med skandena, varom anmälning upprättes och undertecknades, samt med synemännens påskrift försedd (bil. 6.)

§ 8

Efter diskussion ytbeskaffenhet att erhålla förslag

till äppen eller täckt ledning skulle upprättas.

§ 9.

Ersättning skulle beräknas för jord, som togas i anspråk för äppet diket utvidgande och för jordupptagning.

§ 10.

Förrättningsmannen meddelade att syneman-nen efter sammanträdet komme att vidtaga för ärendets vidare handläggning nödiga undersökningar och värderingar och att nytt sammanträde senare skulle komma att hållas medelst i tidningen Mellersta Skåne intagen kungörelse och med i Svenskbyes och Sinderöds kyrkor upplästa sådana kungörelser.

§ 11.

Då intet vidare förekom upplästes protokollet och slöts sammanträdet.

Byrlunt den 13 mars 1939.

Arvid Danielsson
Statens 4. lantbruksingenjör.

Sture Nilsson Emil Nilsson

År 1939 den 17 juni inställde sig åter förrättningsmannen lantmätare L. P. Nilsson i Byrkult, varvid följande sakägare tillträdesklemmo

Nils P. Nilsson
Emil Jakobsson
Gustav Johansson
Hj. Holm
Nils Olj. Jakobsson
Nils Ivrid
Martin Olsson
Karl Karlsmossen
Anders Olsson
H. Lindberg
Nils Johan Nilsson
Axel Andersson
Emil Nilsson
vapniastarna Filip Johansson.

(Aug. kungörande se bil. 7 och 8)

§ 12.

Förrättningsmannen framlade och förklarade det upprättade delningsförslaget samt upplästa lämnadeförteckning, ägobeskrivning och värderingsgrunder i sammandrag, jorderåttningsgrunder, kostnadsberäkningar och kostnadsfördelningsgrunder för de olika företagen (bil. 9–22.)

§ 13.

Sakägarna avgåvo

sitt utlåtande (bil. 23)

§ 14

Det beslöts att för förrättningen utse en styrelse med fem medlemmar och tre suppleanter varefter valdes Nils P. Nilsson i Byrkult, Hj. Holm i Hulta, Emil Nilsson i Hulta, Nils Jakobsson i Bjaia och Nils Johan Nilsson i Pärup samt såsom suppleanter Gustav Johansson i Byrkult, Emil Jakobsson i Byrkult och Karl Karlsson i Pärup. I sin avgörande utsåg Nils P. Nilsson, Byrkult per Lindeöd. I förrättningen hörande handlingar och ritningar skola förvaras hos avgöranden, hos vilken de bliva tillgängliga inom trettio dagar efter förrättningens avslutande.

§ 15.

Räkning å förrättningsgeneralkostnaderna bifogades protokollet (bil. 24.)

§ 16

Då målet vidare förekom förklarades förrättningen avslutad och upplästes dagens protokoll.

Byrkult

den 17 juni 1939.

Årsbarnkliniken

Status c. lantbruks-

ungar

Sigrid Hansson Aud. Nilsson

grekmän.

KONGL. MAJ:TS BEFALLNINGSHAFWANDE I CHRISTIANSTADS LÄN

R E S O L U T I O N.

Jämlikt 10 kap. 33 § vattenlagen förordnar länsstyrelsen extra lantbruksingeniören A. Danielsson i Luleå att i enlighet med föreskrifterna i ovan åberopade lag, därest laga hinder ej möter, verkställa den uti bilagda ansökan påkallade förrättning; skolande sökandena tillställa förrättningsmannen detta förordnande.

Kristianstad i landskansliet den 8 april 1938.

FEM KRONOR

Stämpel fem kronor.

257 Sökandena.

Kral. A v 257

Bil 1 10

10/15

Inkom /Ekdm. Ank. den
27. JAN. 1938
TILL LÄNSSTYRELSEN
I KRISTIANSTADS LÄN

Till/

Länstyrelsen i Kristianstads län.

K. Lantbruksstyrelsen har i gått den 12/3-38 förelagt extra lant brukstekniker A. Danielsson, Lidså, att förrätta ifrågavarande förrättning.

Härmed anhålles vördsamt om förordnande för behörig förrättningsman, att i enlighet med föreskrifterna i gällande dikningslag verkställa syn å vattenskadade ägor inom Byrhult n:r 1 och 2 inom Linderöds socken och Kristianstads län samt inom Hulta å Svensköps socken Malmöhus län.

Samtliga av företaget berörda torde förut av förrättningsmannen kunna med säkerhet angivas.

Byrhult pr Linderöd den 5 april 1937

Nils Nilsson
Byrhult

Mathias Olsson
Hulta Svensköp

Bil. 2.

Fullmakt för H Lindberg Linderöd
att vid sammanträde med Byrhults
dikningsföretag den 13 Mars min
talan föra och min rösträtt utöva.

S. Torup den 11 Mars 1939
Anna Jönsson

Bevittnas

Sigfrid Jansson
Spångaryd.

G. Gustafsson
Linderöd

Bil. 3. 12

A. PAULSSON
EGENDOMSFÖRMEDLING
TELEFON 65 HÖRBY

Hörby den

Fullmakt.

för lantbrukaren Axel Andersson, såsom köpare av min fastighet Hulta 1:9 i Svensköps socken och Byrhult 1:13 i Linderöds socken, att vid Byrhult och Hulta Dikningsföretags sammanträde företräda min sak och föra min talan, samt godkänner jag ombudets alla lagliga åtgärder i denna sak.

Hulta den 9/3 1939.

Hallins Olsson

Bevittnas.

E. Paulsson
Hörby.

Ph Andersson
Hörby

Avskrift

GÄRDS OCH ALBO VÄGDISTRIKT

Bil. 4

Utdrag av protokoll, hållet vid sammanträde med vägstyrelsen i Gärds och Albo vägdistrikt den 27 maj 1937 i Vitaby.

Närvarande:

Vägstyrelsens ordförande, greve Pontus De la Gardie, Borrestad

" v. " lantbr. Gustaf Tufvesson, Svabesholm,

" sekreterare, kamrer Ax. Nilsson, Långebro,

ledamoten, landstingsman Sven Jönsson, Fridhill, suppleanterna direktör E. Flygare, Degeberga, och lantbr. Ad. Nilsson, Huaröd, vägingenjören A. Lenander, Kristianstad, och vägmästarna Ph. Johansson, Östra Vram, och Axel Nilsson, Kivik.

==========

§ 12

Västyrelsen beslöt att genom utdrag av detta protokoll utfärda generell fullmakt för distriktets vägmästare Ph. Johansson i Östra Vram att tillsvidare å vägdistriktets vägnar närvara och föra vägdistriktets talan vid såväl alla sådana lantmäteriförrättningar som och vid sådana sammanträden enligt vattenlagen, till vilka vägstyrelsen kallas såsom sakägare.

Denna § i protokollet förklarades genast vara justerad.

==========

År och dag som ovan

Pontus De la Gardie

/ Ax. Nilsson

Rätt utdraget betygar

Ax. Nilsson

Vägstyrelsens sekreterare.

Rätt avskrivet intygar

Bil. 5.

Undertecknad förenar mig härmed med Nils P. Nilsson och Mattias Olsson i deras den 5 april 1937 dagtecknade ansökan om synefförrättning enligt vattenlagen rörande torrläggning av mark tillhörande Byshult och Hulta.

Hulta den 29 juni 1938.

Hj. Nilsson

Bevittnas:

Edv. G. Nil

Förestående förmiingsbehandling vitterdas.

Bror Danielsson

Wilh Jönsson Aud. Nilsson

Bil. 6.

Undertecknade förena ass härmed med Nils P. Nilsson och Mattias Aleem i deras den 5 april 1937 dagtecknade anvisan om syneförrättning enligt vattenlagen rörande fastläggning av mark tillhörande Byrkult och Hulta.

Hulta den 13 mars 1939.

Nils Gj. Jakobsson
Björa

Karl Karlsson
Pärp

Gustav Johansson
Byrkult

Nils J. Nilsson
i Pärup

Axel Andersson
Hulta

Martin Olsson
Törastorp

Föreliggande föreningshandling intygas

Arvid Danielsson

Sam. Svensson

Emil Nilsson

Bil 7. 16

Tidningsurklipp.

Kungörelse.

Syneförrättning enligt vattenlagen rörande torrläggning av mark till Byrhult n:r 1^{2}, 1^{4}, 1^{5}, 1^{7}, 1^{8}, 1^{9}, 1^{10}, 1^{11}, 1^{13}, 1^{15}, 1^{16}, 1^{17} och 2^{1}, Bjära n:r 3^{2}, 3^{10}, 3^{11}, 3^{12}, 3^{15}, och 3^{21}, Pårup n:r 3^{2}, 3^{4}, 3^{5}, 3^{6}, 3^{7}, 3^{10}, 3^{12}, och 3^{13} samt Torastorp n:r 1^{16} och 1^{17} uti Linderöds socken av Kristianstads län ävensom Hulta n:r 1^{9}, 1^{16}, 1^{20}, 1^{41}, 1^{42} och 1^{46} uti Svensköps socken av Malmöhus län, ävenledes angående allmänna vägen Linderöd—Svensköp inom Gärds och Albo samt Frosta vägdistrikt, fortsättes vid sammanträde, som hålles hos Nils P. Nilsson i Byrhult lördagen den 17 juni 1939 kl. 9 fm.

Kristianstad den 24 maj 1939.

ARVID DANIELSSON.
Statens e. lantbruksingenjör.

Förestående kungörelse har den 27 maj 1939 varit införd i tidningen Allersta Skåne, bekyggar

Arvid Danielsson
Statens e. lantbruksingenjör.

K u n g ö r e l s e.

Syneförrättning enligt vattenlagen rörande torrläggning av mark till Byrhult n:r 1 (2), 1 (4), 1 (5), 1 (7), 1 (8), 1 (9), 1 (10), 1 (11), 1 (13), 1 (15), 1 (16), 1 (17), 1, 1 (3), 1 (10), 1 (11), 1 (12), 1 (18), 1 (27), och 2 (2), Bjära n:r 3 (4), 3 (5), 3 (6), 3 (7), 3 (10), 3 (12), 3 (13), och 3 (16), Årup n:r 3 (17), 3, 3, 3, 3, 3, 3 och 3 samt Torastorp n:r 1 och 1 uti Linderöds socken av Kristianstads län ävensom Hulta n:r 1 (9), 1 (10), 1 (30), 1 (41), 1 (43), 1 (46) och 1 uti Svensköps socken av Malmöhus län, ävenledes angående allmänna vägen Linderöd-Svensköp inom Gärds och Albo samt Frosta vägdistrikt, fortsättes vid sammanträde, som hålles hos Nils P. Nilsson i Byrhult lördagen den 17 juni 1939 kl. 9 f.m.

Kristianstad den 24 maj 1939.

Arvid Danielsson

statens e. lantbruksingenjör.

Uppläst i Svensköps församlings kyrka söndagen
den 28 maj 1939, betygar
Svensköp, i Pastorsämbetet, den 28 maj 1939.

-Curt Wulff- Pastoratsadjunkt.

FASTIGHETSBYRÅN I HÄSSLEHOLM OCH SVENSKÖP

Bil 8 17

K u n g ö r e l s e.

Synoförrättning enligt vattenlagen rörande torrläggning av mark till Byrhult n:r 1 , 1 , 1 , 1 , 1 , 1 , 1 , 1 , 1 , 1 , 1 , 1 , 1 , 1 och 2 , Bjära n:r 3 , 3 , 3 , 3 , 3 , 3 , och 3 , Härup n:r 3 , 3 , 3 , 3 , 3 , 3 , 3 och 3 samt Tornstorp n:r 1 och 1 uti Linderöds socken av Kristianstads län Hveneom Hulta n:r 1 , 1 , 1 , 1 , 1 och 1 uti Svenaköps socken av Kalmarhus län, Hvenledes angående allmänna vägen Linderöd-Svenaköp inom Gärds och Albo samt Frosta vägdistrikt, fortsättes vid sammanträde, som hålles hos Nils P. Nilsson i Byrhult lördagen den 17 juni 1939 kl. 9 f.m.

Kristianstad den 24 maj 1939.

Arvid Danielsson

statens e. lantbruksingenjör.

upplest i Linderöds kyrka
söndagen den 28 maj 1939

Helgesson e. o.

Harry Kristensson
Vpastor.

Med föreläsande lika lydande kungörelse har även varit upplåst i Svenaköps kyrka.

Areal								Nuvarande värde			Blivande värde			Förbättringsvärde		
Åker		Äng och odlingsmark		Annan duglig mark		Impediment och högl. mark		pr har	pr ägofigur		pr har	pr ägofigur		pr har	pr ägofigur	
Har	ar	Har	ar	Har	ar	Har	ar	Kr.	Kr.	öre	Kr.	Kr.	öre	Kr.	Kr.	öre
7		8		9		10		11	12		13	14		15	16	

Företag I
Handelsförteckning, äga-
beskrivning och värde-
ringsförsl.

Socken, by och hemman	Registernummer	Littera	Hemmanstal	Ägofigurs-nummer	Delägares namn, hemvist m. m. samt ägobeskrivning
1	2	3	4	5	6
Linderöd Torarps	1[17]	Bb	25/256		Martin Olsson
				19	väg imp.
				20	dike "
				21	äng, kärrtorv på skenjord
				22	åker, mulljord på skenjord
				23	" "
				24	" "
				25	" "
				26	" "
				27	" "
				28	båtk imp
					Summa
" Påarp	3[5]	Cc	1/16		Gustav Andersson
				29	äng, kärrtorv på skenjord
				30	båtk imp
					Summa
" "	3[10]	Cf	1/16		Gustav Andersson
				31	äng, kärrtorv på skenjord
				32	båtk imp
					Summa
" "	3[12]	Cg	3/80		Nils J. Nilsson
				33	båtk imp
				34	åker, kärrtorv på skenjord
					överförs

CENTRALTR. LULEÅ 3229

Areal								Nuvarande värde			Blivande värde			Förbättringsvärde		
Åker		Äng och odlingsmark		Annan duglig mark		Impediment och högl. mark		pr har	pr ägofigur		pr har	pr ägofigur		pr har	pr ägofigur	
Har	ar	Har	ar	Har	ar	Har	ar	Kr.	Kr.	öre	Kr.	Kr.	öre	Kr.	Kr.	öre
7		8		9		10		11	12		13	14		15	16	
							04									
							02									
			21					180	37	80	600	126	-	420	88	20
	42							420	176	40	1400	588	-	980	411	60
	12							280	33	60	1400	168	-	1120	134	40
1	00							280	280	-	1400	1400	-	1120	1120	-
	37							420	155	40	1400	518	-	980	362	60
	35							700	245	-	1000	350	-	300	105	-
	27							840	226	80	1400	378	-	560	151	20
							06									
2	53		21				12		1155	-		3528	-		2373	-
			21					640	134	40	800	168	-	160	33	60
							02									
			21				02		134	40		168	-		33	60
			55					560	308	-	800	440	-	240	132	-
							01									
			55				01		308	-		440	-		132	-
							01									
	17							600	102	-	1200	204	-	600	102	-
	17						01		102	-		204	-		102	-

Socken, by och hemman	Registernummer	Littera	Hemmanstal	Ägofigurs-nummer	Delägares namn, hemvist m. m. samt ägobeskrivning
1	2	3	4	5	6
					överfört
				35	åker, mulljord på stenjord
				36	" "
				37	" "
					Summa
Linderöd, Påryp	3[13]	Ch	1/40		Nils J. Nilsson
				39	skogsmark, stenjord
				40	åker, mulljord på stenjord
				41	" "
				42	" "
				43	" "
				44	" "
				45	" "
				46	" "
				47	bäck imp
					Summa
Linderöd, Byrkult	2[1]	Chm	3/8		Nils P. Nilsson
				48	bäck imp
				49	åker mulljord på stenjord
				50	skogsmark stenjord
				51	åker mulljord på stenjord
				52	skogsmark stenjord
					Summa

CENTRALTR. LULEÅ 3928

Areal								Nuvarande värde			Blivande värde			Förbättringsvärde		
Åker		Äng och odlingsmark		Annan duglig mark		Impediment och högl. mark		pr har	pr ägofigur		pr har	pr ägofigur		pr har	pr ägofigur	
Har	ar	Har	ar	Har	ar	Har	ar	Kr.	Kr.	öre	Kr.	Kr.	öre	Kr.	Kr.	öre
7		8		9		10		11	12		13	14		15	16	
	17						01		102	-		204	-		102	-
	08							600	48	-	1200	96	-	600	48	-
	06							600	36	-	1200	72	-	600	36	-
	28							720	201	60	1200	336	-	480	134	40
	59						01		387	60		708	-		320	40
					09			90	8	10	100	9	-	10		90
	29							720	208	80	1200	348	-	480	139	20
	43							600	258	-	1200	516	-	600	258	-
	08							600	48	-	1200	96	-	600	48	-
	10							600	60	-	1200	120	-	600	60	-
	20							600	120	-	1200	240	-	600	120	-
	70							480	336	-	1200	840	-	720	504	-
	18							720	129	60	1200	216	-	480	86	40
							01									
1	98				09		01		1168	50		2385	-		1216	50
							03									
1	80							420	756	-	1400	2520	-	980	1764	-
					39			60	23	40	100	39	-	40	15	60
	20							840	168	-	1200	240	-	360	72	-
					20			90	18	-	100	20	-	10	2	-
2	00				59		03		965	40		2819	-		1853	60

Socken, by och hemman	Registernummer	Littera	Hemmanstal	Ägofigurs-nummer	Delägares namn, hemvist m. m. samt ägobeskrivning
1	2	3	4	5	6
Linderöd Pörup	3 4	Cb	1/8		Karl Karlsson
				83	skogsmark, stenjord
				84	åker, mulljord på stenjord
				85	bäck imp.
				86	äng, odlingsmark, kärrtorv på stenjord
				87	skogsmark, stenjord
				88	äng, kärrtorv på stenjord
				89	odlingsmark, kärrtorv på stenjord
				90	åker, mulljord på sand
				91	" "
				92	skogsmark, stenjord
				93	odlingsmark "
				94	" "
				95	åker mulljord på stenjord
				96	" "
				97	skogsmark, stenjord
				98	äng, kärrtorv på stenjord
				99	skogsmark, stenjord
				100	äng, kärrtorv på stenjord
				101	" "
				102	" "
				103	skogsmark, stenjord / Summa
" "	3 6	Cd	1/8		Anders Olsson
				104	skogsmark, stenjord
				105	äng, kärrtorv på stenjord överföres

CENTRALTR. LULEÅ 3729

Areal								Nuvarande värde			Blivande värde			Förbättringsvärde		
Åker		Äng och odlingsmark		Annan duglig mark		Impediment och högl. mark		pr har	pr ägofigur		pr har	pr ägofigur		pr har	pr ägofigur	
Har	ar	Har	ar	Har	ar	Har	ar	Kr.	Kr.	öre	Kr.	Kr.	öre	Kr.	Kr.	öre
7		8		9		10		11	12		13	14		15	16	
					10			90	9	-	100	10	-	10	1	-
	12							240	28	80	1200	144	-	960	115	20
							10									
			02					20		40	200	4	-	180	3	60
					07			50	3	50	100	7	-	50	3	50
			10					320	32	-	800	80	-	480	48	-
			35					480	168	-	600	210	-	120	42	-
	28							240	67	20	1200	336	-	960	268	80
	100							240	240	-	1200	1200	-	960	960	-
					19			70	13	30	100	19	-	30	5	70
			13					420	54	60	600	78	-	180	23	40
			45					420	189	-	600	270	-	180	81	-
	65							480	312	-	1200	780	-	720	468	-
	30							480	144	-	1200	360	-	720	216	-
					10			80	8	-	100	10	-	20	2	-
			06					240	14	40	800	48	-	560	33	60
					02			90	1	80	100	2	-	10		20
			70					160	112	-	800	560	-	640	448	-
			25					240	60	-	800	200	-	560	140	-
			65					160	104	-	800	520	-	640	416	-
					11			90	9	90	100	11	-	10	1	10
235		271		59		10			1571	90		4849	-		3277	10
					06			90	5	40	100	6	-	10		60
			20					560	112	-	800	160	-	240	48	-
			20		06				117	40		166	-		48	60

Socken, by och hemman	Registernummer	Littera	Hemmanstal	Ägofigurs-nummer	Delägares namn, hemvist m. m. samt ägobeskrivning	
1	2	3	4	5	6	
					överfört	
				106	äng, kärrtorv på stenjord	1.8
				107	" "	0.4
				108	" "	0.2
				109	bebesmark, stenjord	0.1
					Summa	2.5
						0.7
Linderöd, Påarp	3 4	Cb	1/8		Karl Karlsson	2.8
				111	åker, mulljord på sand	0.4
				112	" "	0.6
				113	skogsmark, stenjord	0.3
				114	åker mulljord på sand	0.6
				115	" "	0.8
				116	" "	0.2
				117	odlingsmark, kärrtorv på sand	0.8
				118	skogsmark, stenjord	0.3
					Summa	4.8
						1.1
Linderöd, Bjära	3 3	Ba	3/16		Nils Hj. Jakobsson	0.7
				119	skogsmark, stenjord	0.6
				120	åker, mulljord på sand	6.6
				121	" "	4.13
				122	" "	
				123	" "	
				124	skogsmark, stenjord	
				125	äng, kärrtorv på stenjord	
					överföres	

Areal								Nuvarande värde			Blivande värde			Förbättringsvärde		
Åker		Äng och odlingsmark		Annan duglig mark		Impediment och högl. mark		pr har	pr ägofigur		pr har	pr ägofigur		pr har	pr ägofigur	
Har	ar	Har	ar	Har	ar	Har	ar	Kr.	Kr.	öre	Kr.	Kr.	öre	Kr.	Kr.	öre
7		8		9		10		11	12		13	14		15	16	
			20		06				117	40		166	-		48	60
			28					320	89	60	800	224	-	480	134	40
			25					320	80	-	800	200	-	480	120	-
			22					320	70	40	800	176	-	480	105	60
					29			160	46	40	200	58	-	40	11	60
			95		35				403	80		824	-		420	20
1	20							180	216	-	900	1080	-	720	864	-
	30							200	60	-	1000	300	-	800	240	-
					55			80	44	-	100	55	-	20	11	-
	31							300	93	-	1000	310	-	700	217	-
	29							200	58	-	1000	290	-	800	232	-
	11							200	22	-	1000	110	-	800	88	-
			10					200	20	-	400	40	-	200	20	-
					19			80	15	20	100	19	-	20	3	80
2	21		10		74				528	20		2204	-		1675	80
					35			80	28	-	100	35	-	20	7	-
	29							200	58	-	1000	290	-	800	232	-
	20							200	40	-	1000	200	-	800	160	-
	58							200	116	-	1000	580	-	800	464	-
	32							200	64	-	1000	320	-	800	256	-
					11			90	9	90	100	11	-	10	1	10
			29					240	69	60	600	174	-	360	104	40
1	39		29		46				385	50		1610	-		1224	50

Socken, by och hemman	Registernummer	Littera	Hemmanstal	Ägofigurs-nummer	Delägares namn, hemvist m. m. samt ägobeskrivning
1	2	3	4	5	6
					överfört
				126	dike inp.
				127	skogsmark, stenjord
				128	åker, mulljord på sand
				129	" "
				130a 130b	" "
				131	bäck inp.
				132	äng, kärrtorv på sand
					summa
Linderöd, Bysmult	17	Ad	2/256		Gustav Johansson
				133	åker, mulljord på sand
				134	skogsmark, stenjord
				135	äng, kärrtorv på stenjord
				136	bäck inp.
				137	äng, kärrtorv på stenjord
				138	skogsmark, stenjord
				139	" "
				140	odlingsmark, kärrtorv på sand
				141	åker, mulljord på sand
				142	" "
				143	" "
				144	" "
				145	" "
				146	" "
				147	" "
				148	" "
					överföres

Areal								Nuvarande värde			Blivande värde			Förbättringsvärde		
Åker		Äng och odlingsmark		Annan duglig mark		Impediment och högl. mark		pr har	pr ägofigur		pr har	pr ägofigur		pr har	pr ägofigur	
Har	ar	Har	ar	Har	ar	Har	ar	Kr.	Kr.	öre	Kr.	Kr.	öre	Kr.	Kr.	öre
7		8		9		10		11	12		13	14		15	16	
1	39		29		46				385	50		1610	-		1224	50
							07									
					32			80	25	60	100	32	-	20	6	40
1	37							280	383	60	1400	1918	-	1120	1534	40
2	21							280	618	80	1400	3094	-	1120	2475	20
	45							200	90	-	1000	450	-	800	360	-
	45							240	108	-	1200	540	-	960	432	-
							05									
			03					50	1	50	100	3	-	50	1	50
5	87		32		78		12		1613	-		7647	-		6034	-
	39							240	93	60	1200	468	-	960	374	40
					22			90	19	80	100	22	-	10	2	20
			09					180	16	20	600	54	-	420	37	80
							09									
			20					320	64	-	800	160	-	480	96	-
					03			90	2	70	100	3	-	10		30
					09			90	8	10	100	9	-	10		90
			19					200	38	-	400	76	-	200	38	-
	20							700	140	-	1400	280	-	700	140	-
	35							280	98	-	1400	490	-	1120	392	-
	12							280	33	60	1400	168	-	1120	134	40
	01							280	2	80	1400	14	-	1120	11	20
	18							280	50	40	1400	252	-	1120	201	60
	18							280	50	40	1400	252	-	1120	201	60
	14							280	39	20	1400	196	-	1120	156	80
	12							280	33	60	1400	168	-	1120	134	40
1	69		48		34		09		690	40		2612	-		1921	60

Socken, by och hemman	Registernummer	Littera	Hemmanstal	Ägofigurs-nummer	Delägares namn, hemvist m. m. samt ägobeskrivning
1	2	3	4	5	6
					överfört
				149	åker, mulljord på sand
				150	" "
					Summa
Lindesnäs, Byrkult	12	Aa	1/32		C. A. Bäcker
				151	f. d. rälsbana inp.
					Summa
" "	18	Ae	21/512		Gustav Johansson
				152	ohägd mark, kärrtorv på sand
				153	åker, mulljord på sand
				154	" "
				155	" "
				156	" "
				157	" "
				158	" "
				159	äng (använder som väg) inp
				160	" (") "
				161	skogsmark, stenjord
				162	åker, mulljord på sand
				163	" "
				164	" "
				165	" "
				166	" "
				167	ohägd mark, kärrtorv på sand
				168	bäck inp.
					Summa

Areal								Nuvarande värde			Blivande värde			Förbättringsvärde		
Åker		Äng och odlingsmark		Annan duglig mark		Impediment och högl. mark		pr har	pr ägofigur		pr har	pr ägofigur		pr har	pr ägofigur	
Har	ar	Har	ar	Har	ar	Har	ar	Kr.	Kr.	öre	Kr.	Kr.	öre	Kr.	Kr.	öre
7		8		9		10		11	12		13	14		15	16	
1	69		48		34		09		690	40		2612	-		1921	60
	09							280	25	20	1400	126	-	1120	100	80
	02							280	5	60	1400	28	-	1120	22	40
1	80		48		34		09		721	20		2766	-		2044	80
							08									
							08									
			21					240	50	40	400	84	-	160	33	60
	10							1080	108	-	1200	120	-	120	12	-
	28							560	112	-	1400	280	-	840	168	-
	29							420	121	80	1400	406	-	980	284	20
	21							420	88	20	1400	294	-	980	205	80
	30							280	84	-	1400	420	-	1120	336	-
	09							280	25	20	1400	126	-	1120	100	80
							20									
							04									
				04				90	3	60	100	4	-	10		40
	04							280	11	20	1400	56	-	1120	44	80
	10							280	28	-	1400	140	-	1120	112	-
	40							420	168	-	1400	560	-	980	392	-
	59							420	247	80	1400	826	-	980	578	20
	81							560	453	60	1400	1134	-	840	680	40
			18					160	28	80	200	36	-	40	7	20
							05									
313		39		04		29			1530	60		4486	-		2955	40

Socken, by och hemman	Registernummer	Littera	Hemmanstal	Ägofigurs-nummer	Delägares namn, hemvist m. m. samt ägobeskrivning
1	2	3	4	5	6
			Sammandrag:		
Lindorp Torastorp	1 17	Bb	25/256	19-28	Martin Olsson
" Påarup	3 5	Ce	1/16	29, 30	Gustav Andersson
" "	3 10	Cf	1/16	31, 32	Samme
" "	3 12	Cg	3/80	33-37	Nils J. Nilsson
" "	3 13	Ch	1/40	39-47	Samme
" Byrkult	2 1	Aa	3/8	48-52	Nils P. Nilsson
" Påarup	3 4	Cb	1/8	83-103	Karl Karlsson
" "	3 6	Cd	1/8	104-109	Anders Olsson
" "	3 4	Cb	1/8	111-118	Karl Karlsson
" Bjära	8 3	Da	3/16	119-132	Nils Hj. Jakobsson
" Byrkult	1 7	Ad	7/256	133-150	Gustav Johansson
" "	12	Aa	ans	151	C. A. Hässler
" "	18	Ae	21/512	152-168	Gustav Johansson
					Summa

Areal								Nuvarande värde			Blivande värde			Förbättringsvärde		
Åker		Äng och odlingsmark		Annan duglig mark		Impediment och högl. mark		pr har	pr ägofigur		pr har	pr ägofigur		pr har	pr ägofigur	
Har	ar	Har	ar	Har	ar	Har	ar	Kr.	Kr.	öre	Kr.	Kr.	öre	Kr.	Kr.	öre
7		8		9		10		11	12		13	14		15	16	
2	53		21				12		1155	–		3528	–		2373	–
			21				02		134	40		168	–		33	60
			55				01		308	–		440	–		132	–
	59						01		387	60		708	–		320	40
1	98				09		01		1168	50		2385	–		1216	50
2	00				59		03		965	40		2819	–		1853	60
2	35	2	71		59		10		1571	90		4849	–		3277	10
			95		35				403	80		824	–		420	20
2	21		10		74				528	20		2204	–		1675	80
5	87		32		78		12		1613	–		7647	–		6034	–
1	80		48		34		09		721	20		2766	–		2044	80
							08									
3	13		39		04		29		1530	60		4486	–		2955	40
22	46	5	92	3	52		88		10489	60		32824	–		22336	40

Burlunda den 17 juni 1939
Orvid Danielsson
Statens s. Lantbruksinspektör

Sigfrid Svensson Axel Nilsson
Gode män.

Socken, by och hemman	Registernummer	Littera	Hemmanstal	Ägofigurs-nummer	Delägares namn, hemvist m. m. samt ägobeskrivning
1	2	3	4	5	6

Fastighet	Ägarens namn	Läge pål. n:r	Antal m^2	Pris pr m^2 öre	Kronor	Summa Kronor
1	2	3	4	5	6	7

Förteckning I.

Jordersättningsläroverket.

Fastighet	Ägarens namn	Läge pål. n:r	Antal m²	Pris pr m² öre	Kronor	Summa Kronor
1	2	3	4	5	6	7
	Sträcka A-B-C-D-E-F-G-H.					
Pärup 3 2	Johan Nilsson	199+80-203+80	180	1.0	1 80	1 80
" 3 5	Gustav Andersson	203+20-203+60	32	6.4	2 05	2 05
" 3 10	Gustav Andersson	203+60-204+10	25	5.6	1 40	1 40
" 3 13	Nils J. Nilsson	204+80-205+70	27	4.8	1 30	
		205+70-206+60	27	7.2	1 95	3 25
" 3 4	Karl Karlsson	206+60-207+40	80	0.9	72	
		207+40-208+40	120	2.4	2 88	
		207+80	30	0.2	06	
		208+40-208+70	36	0.5	18	
		208+70-209+25	55	3.2	1 76	
		209+25-210+46	120	2.4	2 88	
		210+46-211+40	94	1.8	1 69	
		211+40-211+70	30	2.0	60	10 77
Björa 3 3	Nils Hj. Jakobsson	211+70-212+20	60	2.4	1 44	
		212+20-213+36	116	2.8	3 25	
		213+36-213+80	44	2.8	1 23	5 92
Torastorp 1 16.	Martin Olsson	203+20-203+80	48	2.8	1 34	
		203+80-204+20	20	4.2	84	
		204+65-205+55	27	8.4	2 27	4 45
Byrlunt 2 1	Nils P. Nilsson	205+55-207+20	100	4.2	4 20	4 20
" 17	Gustav Johansson	207+20-208+60	132	2.4	3 17	
		208+60-209+25	65	1.8	1 17	
		209+25-210+46	121	3.2	3 87	
		210+46-212	154	2.8	4 31	12 52
" 18	Gustav Johansson	212-213+80	180	5.0	9 -	9 -
		Summa				55 36

Byrlunt den 17 juni 1939

Arvid Danielsson

Hans e. Lauthmannsgyn

Karl Nilsson

goda män.

Bil. 11. C.T. 3748

Läge (pålnummer)	Längd meter	Arbete m. m.	Antal	à Kr.	Kostnad Kr.	Kostnad öre	Summa Kr.	Summa öre
		Förslag I. Kostnadsförslag.						

Läge (pålnummer)	Längd meter	Arbete m. m.	Antal	à Kr.	Kostnad Kr.	Kostnad öre	Summa Kr.	Summa öre
200÷ -213÷80	1380	Dikessträckan A-B-C-D-E-F-G-H.						
200- -201÷20	120	Schaktning av sand med sten m^3	90	1.50	135	-	135	-
201÷20- -203÷20	200	50" (125 cm) cementrör lm	200	25.-	5000	-		
		Schaktning för täckt ledning, rörens läggning, schaktningsjordens återfyllning m.m. lm	200	10.-	2000	-		
		Dikesöga vid 201÷20 st	1	150.-	150	-		
		Brunn vid 202÷96 "	1	75.-	75	-		
		Dikesöga vid 203÷20 "	1	150.-	150	-	7375	-
203÷20- -205÷55	235	Schaktning av sand, sten och grus m^3	500	3.-	1500	-		
		Schaktning av mulljordm.m. "	400	1.-	400	-	1900	-
205÷55- -209÷15	360	" " sand, sten och grus "	800	2.50	2000	-		
		Schaktning av mulljord m.m. "	1050	1.-	1050	-	3050	-
209÷15- -213÷80	465	" " sand, sten och grus "	1400	2.-	2800	-		
		Schaktning av mulljord m.m. "	1250	0.80	1000	-		
		Spåntning vid 213÷80		30.-	30	-	3830	-
		överföres					16290	-

C.T. 3246

Läge (pålnummer)	Längd meter	Arbete m. m.		Antal	à Kr.	Kostnad Kr.	Kostnad öre	Summa Kr.	Summa öre
		överfört						16290	-
		Ersättning för upplåtelse av mark enligt bil. 10						55	36
		För arbetets tillsyn och ledning, oförutsedda fall m.m. tillägges						1604	64
			Summa					17950	-
300-304÷48	448	Dikessträckan D-Da-Db.							
300-301÷79	179	9" cementrör	lm	179	2.-	358	-		
301÷79-303÷02	123	6" tegelrör	st	425	0.40	170	-		
303÷02-304÷48	146	4" tegelrör	"	500	0.22	110	-	638	-
300-300÷10	10	Grävning för täckt ledning, rörens läggning, dikesjordens återfyllning m.m.	lm	10	3.-	30	-		
300÷10-301÷79	169	d:o d:o	"	169	1.50	253	50		
301÷79-303÷02	123	d:o d:o	"	123	1.25	153	75		
303÷02-304÷48	146	d:o d:o	"	146	1.-	146	-	583	25
		Dikesöga vid p. 300-209÷15	st	1	40.-	40	-		
		Intagningsbrunnar vid 301÷79, 303÷02, 304÷48	"	3	40.-	120	-	160	-
		För arbetets tillsyn och ledning, oförutsedda fall m.m.						138	75
			överföres					1528	-

Läge (pålnummer)	Längd meter	Arbete m. m.		Antal	à Kr.	Kostnad Kr.	öre	Summa Kr.	öre
		överfört						1520	-
		Summa						1520	-
308-308+45	45	Dikessträckan Da-Daa.							
		4" tegelrör	st	150	0.22	33	-		
		Grävning för täckt ledning, rörens läggning, dikesjordens återfyllning m.m.	lm	45	1.-	45	-		
		Intagningsbrunn vid 308+45	st	1	40.-	40	-	118	-
		För arbetets tillsyn och ledning, oförutsedda fall m.m. tillägges						12	-
		Summa						130	-
260-262+15	215	Dikessträckan E-Ea.							
260-261+90	190	9" cementrör	lm	190	2.-	380	-		
261+90-262+15	25	4" tegelrör	st	90	0.22	19	80	399	80
260-261+90	190	Grävning för täckt ledning, rörens läggning, dikesjordens återfyllning m.m.	lm	190	1.50	285	-		
261+90-262+15	25	d:o d:o	"	25	0.80	20	-	305	-
		Dikesöga vid p. 260	st	1	40.-	40	-		
		överföres				40	-	704	80

C.T. 3748

Läge (pålnummer)	Längd meter	Arbete m. m.	Antal	à Kr.	Kostnad Kr.	Kostnad öre	Summa Kr.	Summa öre
		överfört			40	-	704	80
		Intagningsbrunnar vid 261÷90 och						
		262÷15 st	2	40.-	80	-	120	-
		För arbetets tillsyn och ledning,						
		oförutsedda fall m.m. tillägges					85	20
		Summa					910	-
270-272÷36	236	Dikessträckan F-Fa.						
		4" tegelrör st	800	0.22	176	-		
		Grävning för täckt ledning, rö-						
		rens läggning, dikesjordens						
		återfyllning m.m. lm	236	1.-	236	-		
		Dikesöga vid p. 270 st	1	40.-	40	-		
		Intagningsbrunnar vid 271 och						
		272÷36 st	2	40.-	80	-	532	-
		För arbetets tillsyn och ledning,						
		oförutsedda fall m.m. tillägges					58	-
		Summa					590	-
280-283÷29	329	Dikessträckan G-Ga-Gb.						
280-282÷50	250	18" cementrör lm	250	4.70	1175	-		
282÷50-283÷39	79	12" " "	79	2.70	213	30	1388	30
		överföres					1388	30

Läge (pålnummer)	Längd meter	Arbete m. m.		Antal	à Kr.	Kostnad Kr.	Kostnad öre	Summa Kr.	Summa öre
		överförd						1388	30
280-281÷25	125	Grävning för täckt ledning, rörens läggning, dikesjordens återfyllning m.m.	lm	125	1.50	187	50		
281÷25-281÷95	70	d:o	d:o "	70	3.-	210	-		
281÷95-282÷50	55	d:o	d:o "	55	2.-	110	-		
282÷50-283÷29	79	d:o	d:o "	79	1.50	118	50	626	-
		Dikesöga vid 280-213÷36		1	40.-	40	-		
		Intagningsbrunnar vid 281÷25, 282÷50 och 283÷29	st	3	40.-	120	-	160	-
		För arbetets tillsyn och ledning, oförutsedda fall m.m. tillägges						215	70
		Summa						2390	-
290-290÷70	70	Dikessträckan Ga-Gaa.							
		4" tegelrör	st	250	0.22	55	-		
		Grävning för täckt ledning, rörens läggning, dikesjordens återfyllning m.m.	lm	70	0.60	42	-		
		Intagningsbrunn vid p. 290÷70	st	1	40.-	40	-	137	-
		För arbetets tillsyn och ledning, oförutsedda fall m.m. tillägges						13	-
		Summa						150	-

C.T. 2744

Läge (pålnummer)	Längd meter	Arbete m. m.	Antal	à Kr.	Kostnad Kr.	Kostnad öre	Summa Kr.	Summa öre
		Sammandrag:						
200-213÷80	1380	Dikessträckan A-B-C-D-E-F-G-H.					17950	-
300-304÷48	448	" D-Da-Db.					1520	-
308-308÷45	45	" Da-Daa.					130	-
260-262÷15	215	" E-Ea.					910	-
270-272÷36	236	" F-Fa.					590	-
280-283÷29	329	" G-Ga-Gb.					2390	-
290-290÷70	70	" Ga-Gaa.					150	-
	2723	Summa					23640	-

Byrhult den 17 juni 1939.

Arvid Danielsson

statens e. lantbruksingenjör.

Läge (pålnummer)	Längd meter	A r b e t e m. m.	Antal	à Kr.	Kostnad		Summa	
					Kr.	öre	Kr.	öre

Bil. 12.

Läge (pålnummer)	Längd meter	Arbete m. m.	Antal	à Kr.	Kostnad Kr.	Kostnad öre	Summa Kr.	Summa öre
		Förslag I Kostnadsförslag Alternativ.						

Läge (pålnummer)	Längd meter	Arbete m. m.	Antal	à Kr.	Kostnad Kr.	Kostnad öre	Summa Kr.	Summa öre
		Dikessträckan A-B-C-D-E-F-G-H.						
200-201÷20	120	Schaktning av sand med sten m^3	90	1.50	135	-	135	-
201÷20-213÷40	1220	50" (125 cm) cementrör lm	1220	25.-	30500	-		
		Grävning för täckt ledning, rörens läggning, dikesjordens						
		återfyllning m.m. lm	1220	10.-	12200	-	42700	-
213÷40-213÷80	40	40" (100 cm) cementrör lm	40	17.-	680	-		
		Grävning för täckt ledning, rörens läggning, dikesjordens						
		återfyllning m.m. lm	40	8.-	320	-	1000	-
		Dikesöga vid p. 201÷20 st	1	150.-	150	-		
		Intagningsbrunnar vid sidan av ledningen vid punkterna B, C, D, E, F och G (kostnaden beräknas motsvara den för dikesögon beräknade)						
		Intag vid p. 213÷80 st	1	150.-	150	-	300	-
		För arbetets tillsyn och ledning, oförutsedda fall m.m. tillägges					4415	-
		Summa					48550	-

Byrhult den 17 juni 1939.

Arvid Danielsson

statens e. lantbruksingenjör.

Bil. 13.

Förslag I

Kvotsradsfördelningsplans.

Hemmantal	Reg. nr:s	Litt. å kartan	Socken, by.	Delägare	
			Linderöds Socken		
25/256	1 17	Bb	Torastorp	Martin Olsson	sök.
1/8	3 4	Cb	Påtorp	Karl Karlsson	sök.
1/16	3 5	Ce	"	Gustav Andersson	
1/8	3 6	Cd	"	Anders Olsson	
1/16	3 10	Cf	"	Gustav Andersson	
3/80	3 12	Cg	"	Nils J. Nilsson	sök
1/40	3 13	Ch	"	Dsme	-"-
3/16	3 3	Ba	Bjära	Nils Hj. Eskilsson	sök.
7/256	1 7	Bd	Byrhult	Gustav Johansson	sök
21/512	1 8	Be	"	Dsme	-"-
3/8	2 1	Bm	"	Nils P. Nilsson	sök.
				Summa	

Åbefog. n:r	Nuvarande värde		Bivande värde		Fördelningsvärde		Delägarnas gottskyldighet				
							%	i den beräknade gränsningskostnaden		i fördelningskostnaden	
	kr.	öre	kr.	öre	kr.	öre		kr.	öre	kr.	öre
19-28	1155	-	3528	-	2373	-	10.624	2511	51	62	90
83-103, 111-118	2100	10	7053	-	4952	90	22.174	5241	93	131	28
29, 30	134	40	168	-	33	60	0.150	35	46		89
104-109	403	80	824	-	420	20	1.881	444	67	11	14
31, 32	308	-	440	-	132	-	0.591	139	71	3	50
33-37	387	60	708	-	320	40	1.435	339	24	8	49
39-47	1168	50	2385	-	1216	50	5.446	1287	44	32	24
119-132	1613	-	7647	-	6034	-	27.014	6386	11	159	93
133-150	721	20	2766	-	2044	80	9.155	2164	24	54	20
152-168	1530	60	4486	-	2955	40	13.231	3127	81	78	33
48-52	965	40	2819	-	1853	60	8.299	1961	88	49	13
	10487	60	32824	-	22336	40	100.000	23.640	-	592	03

Bevittnat den 17 juni 1939
Arvid Danielsson
Statens o. kulturtekniker

Skattmästare Axel Nilsson
Gode män.

Bil. 14.

Areal								Nuvarande värde			Blivande värde			Förbättringsvärde		
Åker		Äng och odlingsmark		Annan duglig mark		Impediment och högl. mark		pr har	pr ägofigur		pr har	pr ägofigur		pr har	pr ägofigur	
Har	ar	Har	ar	Har	ar	Har	ar	Kr.	Kr.	öre	Kr.	Kr.	öre	Kr.	Kr.	öre
7		8		9		10		11	12		13	14		15	16	

Företag II

Handelsförteckning, äganbeskrivning och värderingsläggd.

Socken, by och hemman	Registernummer	Littera	Hemmanstal	Ägofigurs-nummer	Delägares namn, hemvist m. m. samt ägobeskrivning
1	2	3	4	5	6
Linderöd, Torartorp	1/16	Da	7/256		Martin Olsson
				1	äng, ordinär mark, kärrtorv på stenjord
				2	skogsmark, stenjord
				3	väg inp
				4	skogsmark, stenjord
				5	åker, mulljord på stenjord
				6	" "
				7	" "
				8	" "
				9	skogsmark, stenjord
				10	äng, kärrtorv på stenjord
				11	åker, mulljord på stenjord
				12	skogsmark, stenjord
				13	" "
				14	åker, mulljord på stenjord
				15	" "
				16	skogsmark, stenjord
				17	dike inp
				18	skogsmark, stenjord
					Summa

GENERALSTAB, LITHO 3228

Areal								Nuvarande värde			Blivande värde			Förbättringsvärde		
Åker		Äng och odlingsmark		Annan duglig mark		Impediment och högl. mark		pr har	pr ägofigur		pr har	pr ägofigur		pr har	pr ägofigur	
Har	ar	Har	ar	Har	ar	Har	ar	Kr.	Kr.	öre	Kr.	Kr.	öre	Kr.	Kr.	öre
7		8		9		10		11	12		13	14		15	16	
			40					540	216	-	600	240	-	60	24	-
					02			90	1	80	100	2	-	10		20
							01									
					15			80	12	-	100	15	-	20	3	-
	39							600	234	-	1200	468	-	600	234	-
	39							480	187	20	1200	468	-	720	280	80
	32							480	153	60	1200	384	-	720	230	40
	09							600	54	-	1200	108	-	600	54	-
					38			80	30	40	100	38	-	20	7	60
			05					200	10	-	500	25	-	300	15	-
	16							300	48	-	1000	160	-	700	112	-
					02			90	1	80	100	2	-	10		20
					25			60	15	-	100	25	-	40	10	-
	25							480	120	-	1200	300	-	720	180	-
	37							480	177	60	1200	444	-	720	266	40
					03			90	27	0	100	3	-	10		30
							03									
					04			90	3	60	100	4	-	10		40
1	97		45		89		04		1267	70		2686	-		1418	30

Burlöv den 17 juni 1939

Arvidh Ericsson

Status e. lantmäterieexamen

Ingvar Nilsson Emil Nilsson

Jude män.

Socken, by och hemman	Registernummer	Littera	Hemmanstal	Ägofigurs-nummer	Delägares namn, hemvist m. m. samt ägobeskrivning
1	2	3	4	5	6

CENTRALTR. LULEÅ 3329

Bil. 15.

C.T. 3748

Läge (pålnummer)	Längd meter	Arbete m. m.	Antal	à Kr.	Kostnad		Summa	
					Kr.	öre	Kr.	öre
		Förslag II.						
		Kostnadsförslag.						

Läge (pålnummer)	Längd meter	Arbete m. m.		Antal	à Kr.	Kostnad Kr.	Kostnad öre	Summa Kr.	Summa öre
220÷87-223÷52	265	Dikessträckan B-Ba-Bb.							
220÷87-222÷57	170	9" cementrör	lm	170	2.-	340	-		
222÷57-223÷52	95	6" tegelrör	st	325	0.40	130	-	470	-
220÷87-221÷19	32	Grävning för täckt ledning, rörens läggning, dikesjordens återfyllning m.m.	lm	32	1.-	32	-		
221÷19-221÷85	66	d:o d:o	"	66	2.50	165	-		
221÷85-223÷52	167	d:o d:o	"	167	1.50	250	50	447	50
		Intagningsbrunnar vid 221÷85, 222÷57, 223÷15 och 223÷52	st	4	40.-	160	-		
		Dikesöga vid 220÷87	"	1	40.-	40	-	200	-
		För arbetets tillsyn och ledning, oförutsedda fall m.m. tillägges						112	50
		Summa						1239	-
225-225÷36	36	Dikessträckan Ba-Baa.							
225-225÷36	36	4" tegelrör	st	125	0.22	27	50		
225-225÷36	36	Grävning för täckt ledning, rörens läggning, dikesjordens återfyllning m.m.	lm	36	1.-	36	-	63	50
		överföres						63	50

C.T. 2144

Läge (pålnummer)	Längd meter	Arbete m. m.	Antal	à Kr.	Kostnad Kr.	Kostnad öre	Summa Kr.	Summa öre
		överfört					63	50
		Intagningsbrunn vid 225÷36 st	1	40.-	40	-	40	-
		För arbetets tillsyn och ledning,						
		oförutsedda fall m.m. tillägges					6	50
		Summa					110	-
		Sammandrag:						
220÷87-223÷52	265	Dikessträckan B-Ba-Bb					1230	-
225-225÷36	36	" Ba-Baa					110	-
	301	Summa					1340	-

Byrhult den 17 juni 1939.

Arvid Samuelsson

statens e. lantbruksingenjör.

Läge (pålnummer)	Längd meter	A r b e t e m. m.	Antal	à Kr.	Kostnad		Summa	
					Kr.	öre	Kr.	öre

Bil 16.

Areal								Nuvarande värde			Blivande värde			Förbättringsvärde		
Åker		Äng och odlingsmark		Annan duglig mark		Impediment och högl. mark		pr har	pr ägofigur		pr har	pr ägofigur		pr har	pr ägofigur	
Har	ar	Har	ar	Har	ar	Har	ar	Kr.	Kr.	öre	Kr.	Kr.	öre	Kr.	Kr.	öre
7		8		9		10		11	12		13	14		15	16	

Bilaga III.

Handskrivelse angående skrivning av värderingslängd.

Socken, by och hemman	Registernummer	Littera	Hemmanstal	Ägofigurs-nummer	Delägares namn, hemvist m. m. samt ägobeskrivning
1	2	3	4	5	6
Linderöd, Byrkult	2	kn	3/8		Nils P. Nilsson
				53	äng, kärrtorv på Stenjord
				54	skogsmark, Stenjord
				55	åker, mulljord på Stenjord
				56	dike imp
				57	åker, mulljord på Stenjord
				58	" "
				59	skogsmark, Stenjord
				60	äng, kärrtorv på Stenjord
				61	" "
				62	åker, mulljord på mossjord
				63	" "
				64	odlingsmark, kärrtorv på Stenjord
				65	åker, mulljord på mossjord
				66	" "
				67	" "
				68	odlingsmark, kärrtorv på Stenjord
				69	skogsmark, Stenjord
				70	åker, kärrtorv på Stenjord
				71a	mosse
				71b	högl. mark
				72	åker, mulljord på mossjord
				73	" "
				74	odlingsmark, mossjord
				75	skogsmark, Stenjord
				76	åker, mulljord på Stenjord
					överföres

CENTRALTR., LULEÅ 3229

Areal								Nuvarande värde			Blivande värde			Förbättringsvärde		
Åker		Äng och odlingsmark		Annan duglig mark		Impediment och högl. mark		pr har	pr ägofigur		pr har	pr ägofigur		pr har	pr ägofigur	
Har	ar	Har	ar	Har	ar	Har	ar	Kr.	Kr.	öre	Kr.	Kr.	öre	Kr.	Kr.	öre
7		8		9		10		11	12		13	14		15	16	
			30					700	210	-	1000	300	-	300	90	-
					19			90	17	10	100	19	-	10	1	90
1	02							420	428	40	1400	1428	-	980	999	60
							09									
1	18							560	660	80	1400	1652	-	840	991	20
	32							560	179	20	1400	448	-	840	268	80
					35			80	28	-	100	35	-	20	7	-
			13					420	54	60	600	78	-	180	23	40
			14					480	67	20	600	84	-	120	16	80
	40							960	384	-	1200	480	-	240	96	-
1	50							420	630	-	1400	2100	-	980	1470	-
			50					420	210	-	600	300	-	180	90	-
	50							1080	540	-	1200	600	-	120	60	-
	47							960	451	20	1200	564	-	240	112	80
1	02							420	428	40	1400	1428	-	980	999	60
			50					420	270	-	600	300	-	180	90	-
					05			80	4	-	100	5	-	20	1	-
1	45							560	812	-	1400	2030	-	840	1218	-
					31			160	49	60	200	62	-	40	12	40
							04									
1	71							420	718	20	1400	2394	-	980	1675	80
2	10							980	2058	-	1400	2940	-	420	882	-
		1	20					640	768	-	800	960	-	160	192	-
					10			80	8	-	100	10	-	20	2	-
	52							360	187	20	1200	624	-	840	436	80
12	19	2	77	1	-		13		9103	90		18841	-		9737	10

Socken, by och hemman	Registernummer	Littera	Hemmanstal	Ägofigurs-nummer	Delägares namn, hemvist m. m. samt ägobeskrivning
1	2	3	4	5	6
					överfört
				77	skogsmark, stenjord
				78	åker, mullj ord på stenjord
				79	odlingsmark, kärrtorv på stenjord
				80	åker, mullj ord på stenjord
				81	" "
				82	" "
					Summa

Areal								Nuvarande värde			Blivande värde			Förbättringsvärde		
Åker		Äng och odlingsmark		Annan duglig mark		Impediment och högl. mark		pr har	pr ägofigur		pr har	pr ägofigur		pr har	pr ägofigur	
Har	ar	Har	ar	Har	ar	Har	ar	Kr.	Kr.	öre	Kr.	Kr.	öre	Kr.	Kr.	öre
7		8		9		10		11	12		13	14		15	16	
12	19	2	77	1	00		13		9103	90		18841	-		9737	10
					31			80	24	80	100	31	-	20	6	20
	90							600	540	-	1200	1080	-	600	540	-
			90					400	360	-	1000	900	-	600	540	-
	20							980	196	-	1400	280	-	420	84	-
	71							840	596	40	1400	994	-	560	397	60
	40							840	336	-	1400	560	-	560	224	-
14	40	3	67	1	31		13		11157	10		22686	-		11528	90

Burkut den 17 juni 1939
Arvidsarideelegen
Ostens o. Lautbundeelegenijn
Sekreterare Ord. Fören
Gode män.

Socken, by och hemman	Registernummer	Littera	Hemmanstal	Ägofigurs-nummer	Delägares namn, hemvist m. m. samt ägobeskrivning
1	2	3	4	5	6

Bil 17.

Läge (pålnummer)	Längd meter	Arbete m. m.	Antal	à Kr.	Kostnad Kr.	Kostnad öre	Summa Kr.	Summa öre
		Förslag III						
		Kvalitetsförslag						

Läge (pålnummer)	Längd meter	Arbete m. m.			Antal	à Kr.	Kostnad Kr.	Kostnad öre	Summa Kr.	Summa öre
230-245÷48	1548	Dikessträckan C-Ca-Cb.								
230-232÷30	230	24" cementrör		lm	230	7.-	1610	-		
232÷30--235	270	18" cementrör		"	270	4.70	1269	-		
235-239÷14	414	15" "		"	414	3.60	1490	40		
239÷14-240÷04	90	12" "		"	90	2.70	243	-		
240÷04-241÷46	142	9" "		"	142	2.-	284	-		
241÷46-244÷37	291	6" tegelrör		st	1000	0.40	400	-		
244÷37-245÷48	111	4" "		"	400	0.22	88	-	5384	40
230-231	100	Grävning för täckt ledning, rörens läggning, dikesjordens återfyllning m.m.		lm	100	2.-	200	-		
231-232÷30	130	d:o	d:o	"	130	4.50	585	-		
232÷30-233÷90	160	d:o	d:o	"	160	2.50	400	-		
233÷90-235	110	d:o	d:o	"	110	3.-	330	-		
235-241÷46	646	d:o	d:o	"	646	2.-	1292	-		
241÷46-244÷37	291	d:o	d:o	"	291	1.25	363	75		
244÷37-245÷48	111	d:o	d:o	"	111	1.-	111	-	3281	75
				överföres					8666	15

C.T. 3748

Läge (pålnummer)	Längd meter	Arbete m. m.	Antal	à Kr.	Kostnad Kr.	Kostnad öre	Summa Kr.	Summa öre
		överfört					8666	15
		Dikesöga vid p. 230 st	1	70.-	70	-		
		Intagningsbrunn med 90 cm diam.						
		vid p. 232÷30 st	1	70.-	70	-		
		Intagningsbrunnar med 70 cm diam.						
		vid p. 235, 237÷15, 239÷14, 239÷83						
		240÷04, 241÷46, 242÷86, 244÷37,						
		och 245÷48 st	9	40.-	360	-	500	-
		För arbetets tillsyn och ledning,						
		oförutsedda fall m.m. tillägges					913	85
		Summa					10080	-
250-252÷40	240	Dikessträckan Ca-Caa.						
		9" cementrör lm	240	2.-	480	-	480	-
		Grävning för täckt ledning,						
		rörens läggning, dikesjordens						
		återfyllning m.m. lm	240	2.-	480	-	480	-
		Intagningsbrunn vid p. 251÷45						
		och 252÷40 st	2	40.-	80	-	80	-
		För arbetets tillsyn och ledning,						
		oförutsedda fall m.m. tillägges					110	-
		Summa					1150	-

Läge (pålnummer)	Längd meter	Arbete m. m.	Antal	à Kr.	Kostnad Kr.	Kostnad öre	Summa Kr.	Summa öre
		Sammandrag:						
230-245÷48	1548	Dikessträckan C-Ca-Db					10080	-
250-252÷40	240	" Ca-Caa					1150	-
	1788	Summa					11230	-

Byrhult den 17 juni 1939.

Arvid Danielsson

statens e. lantbruksingenjör.

Bil 18.

Areal								Nuvarande värde			Blivande värde			Förbättringsvärde		
Åker		Äng och odlingsmark		Annan duglig mark		Impediment och högl. mark		pr har	pr ägofigur		pr har	pr ägofigur		pr har	pr ägofigur	
Har	ar	Har	ar	Har	ar	Har	ar	Kr.	Kr.	öre	Kr.	Kr.	öre	Kr.	Kr.	öre
7		8		9		10		11	12		13	14		15	16	

Avdelning IV.

Lärofärdighet, ägoförskrivning och värdering.

Socken, by och hemman	Registernummer	Littera	Hemmanstal	Ägofigurs-nummer	Delägares namn, hemvist m. m. samt ägobeskrivning
1	2	3	4	5	6
Kristianstads län					
Lindetorp, Byrkult	1 11	Aa	25/512		Emil Jakobsson
				171	äng, kärrtorv på stenjord
				172	bäck imp
				173	äng, kärrtorv på stenjord
				174	åker, mulljord på stenjord
				175	" "
				176	äng, kärrtorv på stenjord
				177	åker, mulljord på stenjord
					Summa
" "	1 2	Aa	avs		C. A. Hässler
				178	f.d. rälsbana imp.
					Summa
" Bjära	3 3	Ba	3/16		Nils Hj. Jakobsson
				179	åker, mulljord på stenjord
				180	bäck imp.
					Summa
" "	3 18	Be	1/16		Nils Bengtsson
				181	åker, mulljord på stenjord
				182	" "
				183	odlingsmark, mosstorv
				184	åker, mulljord på mosstjord
				185	" "
				186	" "
					överföres

CENTRALTR. LULEÅ 3329

Areal								Nuvarande värde			Blivande värde			Förbättringsvärde		
Åker		Äng och odlingsmark		Annan duglig mark		Impediment och högl. mark		pr har	pr ägofigur		pr har	pr ägofigur		pr har	pr ägofigur	
Har	ar	Har	ar	Har	ar	Har	ar	Kr.	Kr.	öre	Kr.	Kr.	öre	Kr.	Kr.	öre
7		8		9		10		11	12		13	14		15	16	
			42				04	480	201	60	800	336	-	320	134	40
			30					480	144	-	800	240	-	320	96	-
	10							960	96	-	1200	120	-	240	24	-
	11							960	105	60	1200	132	-	240	26	40
			03					720	21	60	800	24	-	80	2	40
	03							1080	32	40	1200	36	-	120	3	60
	24		75				04		601	20		888	-		286	80
							02									
							02									
	42						02	720	302	40	1200	504	-	480	201	60
	42						02		302	40		504	-		201	60
	96							600	576	-	1200	1152	-	600	576	-
	29							800	232	-	1000	290	-	200	58	-
			61					360	219	60	600	366	-	240	146	40
	15							1080	162	-	1200	180	-	120	18	-
	38							800	304	-	1000	380	-	200	76	-
	27							960	259	20	1200	324	-	240	64	80
205		61							1752	80		2692	-		939	20

Socken, by och hemman	Registernummer	Littera	Hemmanstal	Ägofigurs-nummer	Delägares namn, hemvist m. m. samt ägobeskrivning
1	2	3	4	5	6
					överfört
				187	odlingsmark, mosstorv
				188	skogsmark, stenjord
				189	" "
				190	högl. mark
				191	åker, mulljord på stenjord
				192	bäck imp
				193	högl. mark
					Summa
Lidevik Byrhult 1/4		Ab	66/512		Emil Jakobsson
				194	åker, mulljord på stenjord
				195	"
				196	äng, kärntorv på stenjord
				197	" "
				198	åker, mulljord på stenjord
				199	" "
				200	" "
				201	" "
				202	" "
				203	bäck imp
				204	äng, kärntorv på stenjord
				205	åker, mulljord på stenjord
				206	" "
					Summa

CENTRALTR. LULEÅ 5228

Areal								Nuvarande värde			Blivande värde			Förbättringsvärde		
Åker		Äng och odlingsmark		Annan duglig mark		Impediment och högl. mark		pr har	pr ägofigur		pr har	pr ägofigur		pr har	pr ägofigur	
Har	ar	Har	ar	Har	ar	Har	ar	Kr.	Kr.	öre	Kr.	Kr.	öre	Kr.	Kr.	öre
7		8		9		10		11	12		13	14		15	16	
2	05		61						1752	80		2692	-		939	20
			06					480	28	80	600	36	-	120	7	20
					05			90	4	50	100	5	-	10		50
					04			90	3	60	100	4	-	10		40
						1	19									
	20							500	100	-	1000	200	-	500	100	-
							05									
							06									
2	25		67		09	1	80		1889	70		2937	-		1047	30
	48							720	345	60	1200	576	-	480	230	40
	17							600	102	-	1200	204	-	600	102	-
			04					640	25	60	800	32	-	160	6	40
			03					720	21	60	800	24	-	80	2	40
	33							720	237	60	1200	396	-	480	158	40
	15							720	108	-	1200	180	-	480	72	-
	21							960	201	60	1200	252	-	240	50	40
	19							960	182	40	1200	228	-	240	45	60
	14							600	84	-	1200	168	-	600	84	-
							09									
			31					480	148	80	600	186	-	120	37	20
	50							720	360	-	1200	600	-	480	240	-
	12							960	115	20	1200	144	-	240	28	80
2	29		38				09		1932	40		2990	-		1057	60

Socken, by och hemman	Registernummer	Littera	Hemmanstal	Ägofigurs-nummer	Delägares namn, hemvist m. m. samt ägobeskrivning
1	2	3	4	5	6
Lindersöl Bjära	3 27	Bf	1/32		Nils Larsson
				207	högl. mark
				208	bäck imp
				209	högl. mark
				210a	äng, kärrtorv på mossjord
				210b	äng "
				210c	" "
				211	åker, mulljord på mossjord
				212	" "
				213	" "
				214	" "
				215	" "
					Summa
" "	3 10	Bb	9/128		Nils Persson
				216	åker, mulljord på mossjord
				217	" "
				218	skogsmark, stenjord
				219	åker, mulljord på mossjord
				220	" "
				221	" "
				222	" "
				223	" "
				224	högl. mark
				225	åker, mulljord på mossjord
				226	" "
				227	bäck imp
					Summa

CENTRALTR., LULEÅ 1928

Areal								Nuvarande värde			Blivande värde			Förbättringsvärde		
Åker		Äng och odlingsmark		Annan duglig mark		Impediment och högl. mark		pr har	pr ägofigur		pr har	pr ägofigur		pr har	pr ägofigur	
Har	ar	Har	ar	Har	ar	Har	ar	Kr.	Kr.	öre	Kr.	Kr.	öre	Kr.	Kr.	öre
7		8		9		10		11	12		13	14		15	16	
							02									
							05									
							36									
			02					540	10	80	600	12	-	60	1	20
			03					300	9	-	600	18	-	300	9	-
			03					300	9	-	600	18	-	300	9	-
	61							840	512	40	1400	854	-	560	341	60
	59							700	413	-	1400	826	-	700	413	-
	91							560	509	60	1400	1274	-	840	764	40
1	93							560	576	80	1400	1442	-	840	865	20
	61							980	597	80	1400	854	-	420	256	20
3	75		08				43		2638	40		5298	-		2659	60
	42							1120	470	40	1400	588	-	280	117	60
	21							980	205	80	1400	294	-	420	88	20
					10			90	9	-	100	10	-	10	1	-
	25							980	245	-	1400	350	-	420	105	-
	51							840	428	40	1400	714	-	560	285	60
	50							840	420	-	1400	700	-	560	280	-
	40							840	336	-	1400	560	-	560	224	-
	18							980	176	40	1400	252	-	420	75	60
							05									
	40							280	112	-	1400	560	-	1120	448	-
	60							420	252	-	1400	840	-	980	588	-
							01									
3	47				10		06		2655	-		4868	-		2213	-

Socken, by och hemman	Registernummer	Littera	Hemmanstal	Ägofigurs-nummer	Delägares namn, hemvist m. m. samt ägobeskrivning
1	2	3	4	5	6
Linderöd Bjära	3 11	Bc	19/256		Anders Andersson
				229	åker, mulljord på morsjord
				230	mosse, otlingsmark, morsjord
				231	åker, mulljord på morsjord
				232	" "
				233	" "
				234	" "
				235	" "
				236	bebesmark, stenjord
				237	åker, mulljord på morsjord
				238	" "
				239	" "
				240	" "
				241	" "
				242	" "
				243	" "
				244	" "
				245	" "
					Summa
" "	3 10	Bb	9/128		Nils Persson
				246	bebesmark, stenjord
					Summa
" "	3 12	Bd	1/64		Nils Skid
				247	åker, mulljord på morsjord
				248	" "
					överföres

Areal								Nuvarande värde			Blivande värde			Förbättringsvärde		
Åker		Äng och odlingsmark		Annan duglig mark		Impediment och högl. mark		pr har	pr ägofigur		pr har	pr ägofigur		pr har	pr ägofigur	
Har	ar	Har	ar	Har	ar	Har	ar	Kr.	Kr.	öre	Kr.	Kr.	öre	Kr.	Kr.	öre
7		8		9		10		11	12		13	14		15	16	
	31							600	186	–	1000	310	–	400	124	–
			79					250	197	50	500	395	–	250	197	50
	51							840	428	40	1200	612	–	360	183	60
	39							900	351	–	1200	468	–	300	117	–
	27							840	226	80	1200	324	–	360	97	20
	03							1080	32	40	1200	36	–	120	3	60
	40							700	280	–	1000	400	–	300	120	–
					02			360	7	20	400	8	–	40		80
	30							800	240	–	1000	300	–	200	60	–
	17							900	153	–	1000	170	–	100	17	–
	32							560	179	20	1400	448	–	840	268	80
	70							840	588	–	1400	980	–	560	392	–
	50							840	420	–	1400	700	–	560	280	–
	23							840	193	20	1400	322	–	560	128	80
	40							980	392	–	1400	560	–	400	168	–
	37							840	310	80	1400	518	–	560	207	20
	10							1120	112	–	1400	140	–	280	28	–
500		79		02					4297	50		6691	–		2393	50
					21			540	113	40	600	126	–	60	12	60
					21				113	40		126	–		12	60
	06							1260	75	60	1400	84	–	140	8	40
	12							1120	134	40	1400	168	–	280	33	60
	18								210	–		252	–		42	–

Socken, by och hemman	Registernummer	Littera	Hemmanstal	Ägofigurs-nummer	Delägares namn, hemvist m. m. samt ägobeskrivning
1	2	3	4	5	6
					överfört
				249	åker, mulljord på morrjord
				250	" "
				251	" "
				252	" "
				253	" "
				254	" "
				255	" "
				256	bäck inp
				257	åker, mulljord på stenjord
				258	gärdsgård inp
				259	äng, kärrtorv på stenjord
				260	" "
				261	åker, mulljord på stenjord
					Summa
Linderöd, Byrkult	1	2 Aa	avs		C. A. Häsler
				262	f. d. rälsbana inp
					Summa
" "	1	5 Ac	31/512		Nils P. Nilsson
				263	åker, mulljord på stenjord
				264a	"
				264b	" mulljord på morrjord
				265	" "
				266	skogsmark, stenjord
				267	äng, kärrtorv på stenjord
				268	" "
					överföres

CENTRALTR. LULEÅ 3929

Areal								Nuvarande värde			Blivande värde			Förbättringsvärde		
Åker		Äng och odlingsmark		Annan duglig mark		Impediment och högl. mark		pr har	pr ägofigur		pr har	pr ägofigur		pr har	pr ägofigur	
Har	ar	Har	ar	Har	ar	Har	ar	Kr.	Kr.	öre	Kr.	Kr.	öre	Kr.	Kr.	öre
7		8		9		10		11	12		13	14		15	16	
	18								210	-		252	-		42	-
	12							1120	134	40	1400	168	-	280	33	60
	25							1120	280	-	1400	350	-	280	70	-
	50							840	420	-	1400	700	-	560	280	-
	30							980	294	-	1400	420	-	420	126	-
	10							420	42	-	1400	140	-	980	98	-
	12							420	50	40	1400	168	-	980	117	60
	25							420	105	-	1400	350	-	980	245	-
							06									
	17							700	119	-	1000	170	-	300	51	-
							01									
			10					900	90	-	1000	100	-	100	10	-
			19					900	171	-	1000	190	-	100	19	-
	18							1080	194	40	1200	216	-	120	21	60
2	17		29				07		2110	20		3224	-		1113	80
							02									
							02									
	11							350	38	50	500	55	-	150	16	50
1	75							600	450	-	1000	750	-	400	300	-
1	10							480	528	-	1200	1320	-	720	792	-
1	10							480	528	-	1200	1320	-	720	792	-
					04			80	13	20	100	4	-	20		80
			30					480	144	-	600	180	-	120	96	-
			31					420	130	20	600	186	-	180	55	80
3	06		61		04				1821	90		3815	-		1993	10

Socken, by och hemman	Registernummer	Littera	Hemmanstal	Ägofigurs-nummer	Delägares namn, hemvist m. m. samt ägobeskrivning
1	2	3	4	5	6
					överfört
				269	äng, kärrtorv på stenjord
				270	åker, mulljord på stenjord
				271	äng, kärrtorv på stenjord
				272	åker, mulljord på mossjord
				273	skogsmark, stenjord
					Summa
Lindervåd, Byrkult	14	Ab	66/512		Emil Jakobsson
				274	åker, mulljord på stenjord
					Summa
					Gästr och Alfo vägdistrikt
				275	väg imp
					Summa
" "	115	Ak	5/64		Hj. Dahm
				276	husse imp
					Summa
Skellefteå län Svartlösa, Hulta					C. A. Hässler
				277	f.d. rösbana imp
					Summa
" "	146	Ef	0/8		Emil Jakobsson
				278	betesmark
				279	äng, kärrtorv på stenjord
					överföres

CENTRALTR., LULEÅ 3729

Areal								Nuvarande värde			Blivande värde			Förbättringsvärde		
Åker		Äng och odlingsmark		Annan duglig mark		Impediment och högl. mark		pr har	pr ägofigur		pr har	pr ägofigur		pr har	pr ägofigur	
Har	ar	Har	ar	Har	ar	Har	ar	Kr.	Kr.	öre	Kr.	Kr.	öre	Kr.	Kr.	öre
7		8		9		10		11	12		13	14		15	16	
3	06		61		04				1821	90		3815	–		1993	10
			10					320	32	–	400	40	–	80	8	–
1	00							560	560	–	1400	1400	–	840	840	–
			04					540	21	60	600	24	–	60	2	40
	68							480	326	40	1200	816	–	720	489	60
					04			90	3	60	100	4	–	10		40
4	74		75		08				2765	50		6099	–		3333	50
	30							420	126	–	600	180	–	180	54	–
	30								126	–		180	–		54	–
							32									
							32									
							1 71									
							1 71									
							03									
							03									
				10				480	48	–	600	60	–	120	12	–
		12						540	64	80	600	72	–	60	720	
		12		10					112	80		132	–		19	20

Socken, by och hemman	Registernummer	Littera	Hemmanstal	Ägofigurs-nummer	Delägares namn, hemvist m. m. samt ägobeskrivning
1	2	3	4	5	6
					överfört
				280	äng, kärrtorv på mossjord
				281	åker, mulljord på mossjord
				282	bäck imp
					Summa
Svenskköp, Hulta	1:43	Ea	103/768		
					Hj. Holm
				283	åker, mulljord på mossjord
				284	" "
				285	dike imp
				286	åker, mulljord på mossjord
				287	skogsmark, stenjord
				288	bäck imp
				289	åker, mulljord på mossjord
				290	skogsmark, stenjord
				291	åker, mulljord på mossjord
				292a	" "
				292b	" "
				293	" "
				294	skogsmark, stenjord
					Summa
" "	1:41	Ed	2V/2048		Hj. Holm
				295	åker, mulljord på mossjord
				296	skogsmark, stenjord
					Summa

Areal								Nuvarande värde			Blivande värde			Förbättringsvärde		
Åker		Äng och odlingsmark		Annan duglig mark		Impediment och högl. mark		pr har	pr ägofigur		pr har	pr ägofigur		pr har	pr ägofigur	
Har	ar	Har	ar	Haf	ar	Har	ar	Kr.	Kr.	öre	Kr.	Kr.	öre	Kr.	Kr.	öre
7		8		9		10		11	12		13	14		15	16	
		12		10					112	80		132	-		19	20
		50						100	350	-	1000	500	-	300	150	-
	60							560	336	-	1400	840	-	840	504	-
							02									
	60	62		10			02		798	80		1472	-		673	20
	100							600	600	-	1200	1200	-	600	600	-
	48							600	288	-	1200	576	-	600	288	-
							05									
	140							600	840	-	1200	1680	-	600	840	-
				10				80	8	-	100	10	-	20	2	-
							30									
	250							640	1600	-	1600	4000	-	960	2400	-
				45				90	40	50	100	45	-	10	4	50
	200							700	1400	-	1400	2800	-	700	1400	-
	545							640	3488	-	1600	8720	-	960	5232	-
	140							720	1008	-	1200	1680	-	480	672	-
	171							420	718	20	1400	2394	-	980	1675	80
				22				80	176	0	100	22	-	20	4	40
	1594			77		35			10008	30		23127	-		13118	70
	50							600	300	-	1200	600	-	600	300	-
				52				90	46	80	100	52	-	10	5	20
	50			52					346	80		652	-		305	20

Socken, by och hemman	Registernummer	Littera	Hemmanstal	Ägofigurs-nummer	Delägares namn, hemvist m. m. samt ägobeskrivning
1	2	3	4	5	6
Svenskköp, Hulda	1:43	Ee	103/768		Hj. Holm
				297	skogsmark, stenjord
				298	betesmark "
				299	åker, mullj. på stenjord
				300	" "
					Summa
					Frosta härads vägdistrikt
				301	väg imp.
					Summa
" "	1:43	Ee	103/768		Hj. Holm
				302	skogsmark, stenjord
				303a	åker, mullj. på stenjord
				303b	" "
				303c	" "
				304	äng "
				305	skogsmark, stenjord
				306	äng, kärrtorv på stenjord
				307	gårdsplan, tomt
				308	åker, mullj. på stenjord
				309	" "
				310	bäck imp.
				311	åker, mullj. på stenjord
				312	" "
				313	" "
				314	äng, kärrtorv på stenjord
					Summa

Areal								Nuvarande värde			Blivande värde			Förbättringsvärde		
Åker		Äng och odlingsmark		Annan duglig mark		Impediment och högl. mark		pr har	pr ägofigur		pr har	pr ägofigur		pr har	pr ägofigur	
Har	ar	Har	ar	Har	ar	Har	ar	Kr.	Kr.	öre	Kr.	Kr.	öre	Kr.	Kr.	öre
7		8		9		10		11	12		13	14		15	16	
					22			90	19	80	100	22	-	10	2	20
				1	13			560	632	80	800	904	-	240	271	20
	70							700	490	-	1000	700	-	300	210	-
	26							600	156	-	1000	260	-	400	104	-
	96			1	35				1298	60		1886	-		587	40
							08									
							08									
					38			80	30	40	100	38	-	20	7	60
	75							200	150	-	1000	750	-	800	600	-
	190							240	456	-	1200	2280	-	960	1824	-
	30							700	210	-	1000	300	-	300	90	-
		12						420	50	40	600	72	-	180	21	60
					11			90	9	90	100	11	-	10	1	10
		02						360	7	20	400	8	-	40		80
	30							800	240	-	1000	300	-	200	60	-
	11							800	88	-	1000	110	-	200	22	-
	10							800	80	-	1000	100	-	200	20	-
							16									
	05							900	45	-	1000	50	-	100	5	-
	62							400	248	-	1000	620	-	600	372	-
	51							300	153	-	1000	510	-	700	357	-
		20						360	72	-	900	180	-	540	108	-
4	64	34		49		16			1839	90		5329	-		3489	10

Socken, by och hemman	Registernummer	Littera	Hemmanstal	Ägofigurs-nummer	Delägares namn, hemvist m. m. samt ägobeskrivning
1	2	3	4	5	6
Svenskköp, Hulta	1:41	Ed	24/2048		Hj. Holm
				315	skogsmark, stenjord
				316	äng, kärrtorv på stenjord
					Summa
" "	1:50	Ec	90/2048		Hj. Holm
				317	äng, kärrtorv på stenjord
				318	åker, mulljord på stenjord
				319	skogsmark, stenjord
				320	äng, kärrtorv på stenjord
				321	" "
				322	skogsmark, stenjord
				323	äng, kärrtorv på stenjord
				324	bäck imp
					Summa
" "	1:43	Ec	103/768		Hj. Holm
				325	åker, mulljord på stenjord
				326	skogsmark, stenjord
				327a	odlingsmark, kärrtorv på stenjord
				327b	" " "
				327c	" " "
				328	odlingsmark " "
					Summa
Kristianstads län					
Linderöd, Byrkult	1:15	Ek	5/64		Hj. Holm
				329	åker, mulljord på stenjord
				330	skogsmark, stenjord
				331	"
					överföres

Areal								Nuvarande värde			Blivande värde			Förbättringsvärde		
Åker		Äng och odlingsmark		Annan duglig mark		Impediment och högl. mark		pr har	pr ägofigur		pr har	pr ägofigur		pr har	pr ägofigur	
Har	ar	Har	ar	Har	ar	Har	ar	Kr.	Kr.	öre	Kr.	Kr.	öre	Kr.	Kr.	öre
7		8		9		10		11	12		13	14		15	16	
					41			40	16	40	50	20	50	10	4	10
			30					240	72	-	400	120	-	160	48	-
			30		41				88	40		140	50		52	10
			90					320	288	-	800	720	-	480	432	-
	11							400	44	-	1000	110	-	600	66	-
					30			40	12	-	50	15	-	10	3	-
			89					400	356	-	500	445	-	100	89	-
			135					450	607	50	900	1215	-	450	607	50
					72			60	43	20	75	54	-	15	10	80
			225					480	1080	-	800	1800	-	320	720	-
							07									
	11		539		102		07		2430	70		4359	-		1928	30
	90							500	450	-	1000	900	-	500	450	-
					50			90	45	-	100	50	-	10	5	-
			78					450	312	-	1000	780	-	600	468	-
			70					420	294	-	600	420	-	180	126	-
			140					200	280	-	1000	1400	-	800	1120	-
			40					120	48	-	600	240	-	480	192	-
	90		328		50				1429	-		3790	-		2361	-
	12							700	84	-	1200	144	-	500	60	-
			21					45	9	45	50	10	50	5	1	05
			20					45	9	-	50	10	-	5	1	00
	12		41						102	45		164	50		62	05

Socken, by och hemman	Registernummer	Littera	Hemmanstal	Ägofigurs-nummer	Delägares namn, hemvist m. m. samt ägobeskrivning
1	2	3	4	5	6
					överfört
				332a	odlingsmark, kärrtorv på stenjord
				332b	" " "
				333	" " "
				334	skogsmark, stenjord
				335	" "
				336	åker, mulljord på stenjord
				337	" "
				338	dike inp
				339	odlingsmark, kärrtorv på stenjord
				340	höjd. mark
				341	betesmark, stenjord
				342	äng, kärrtorv på stenjord
					Summa
Linderöd, Byrlunda	2'	Nm	3/8		Nils P. Nilsson
				343	betesmark, stenjord
				344	höjd. mark
				345	betesmark, stenjord
				346	"
				347	odlingsmark, kärrtorv på stenjord
				348	äng, kärrtorv på stenjord
				349	väg inp
				350	äng, kärrtorv på stenjord
				351	betesmark, stenjord
				352	"
				353	åker, mulljord på stenjord
				354	" "
					överföres

Areal								Nuvarande värde			Blivande värde			Förbättringsvärde		
Åker		Äng och odlingsmark		Annan duglig mark		Impediment och högl. mark		pr har	pr ägofigur		pr har	pr ägofigur		pr har	pr ägofigur	
Har	ar	Har	ar	Har	ar	Har	ar	Kr.	Kr.	öre	Kr.	Kr.	öre	Kr.	Kr.	öre
7		8		9		10		11	12		13	14		15	16	
	12		41						102	45		164	50		62	05
			95					500	475	–	1000	950	–	500	475	–
			55					480	264	–	600	330	–	120	66	–
			55					240	132	–	600	330	–	360	198	–
					58			90	52	20	100	58	–	10	5	80
					31			90	27	90	100	31	–	10	3	10
	53							200	106	–	1000	530	–	800	424	–
	180							420	756	–	1400	2520	–	980	1764	–
							07									
			310					200	620	–	1000	3100	–	800	2480	–
							13									
					1	10		240	264	–	600	660	–	360	396	–
			40					240	96	–	600	240	–	360	144	–
	245		596		199		20		2895	55		8913	50		6017	95
					122			160	195	20	800	976	–	640	780	80
							02									
					160			180	288	–	600	960	–	420	672	–
					48			140	67	20	200	96	–	60	28	80
			13					240	31	20	600	78	–	360	46	80
			93					160	148	80	800	744	–	640	595	20
							04									
			19					200	38	–	400	76	–	200	38	–
					48			80	38	40	100	48	–	20	9	60
					148			240	355	20	600	888	–	360	532	80
	18							1260	226	80	1400	252	–	140	25	20
	167							420	701	40	1400	2338	–	980	1636	60
	185		125		526		06		2090	20		6456	–		4365	80

Socken, by och hemman	Registernummer	Littera	Hemmanstal	Ägofigurs-nummer	Delägares namn, hemvist m. m. samt ägobeskrivning
1	2	3	4	5	6
				355a	åker, mulljord på stenjord överfört
				355b	skogsmark, stenjord
				356a	åker, mulljord på stenjord
				356b	"
					Summa
Lindesnäs, Byrkudt	1/13	Ai	7/256		Mattias Olsson numera Axelsson
				357	skogsmark, stenjord
				358	åker, mulljord på stenjord
				359	" "
				360	" "
				361	" "
				362	" "
				363	" "
				364	" "
				365	" "
				366	" "
				367	" "
				368	" "
				369	väg inp
				370	dike "
				371	åker, mulljord på stenjord
				372	" "
					Summa
Skatmöhus Tån					
Svenskög, Hulda	1/30	Ec	90/2048		Kj. Karlsson
				373	skogsmark, kärrtorv på stenjord överföres

Areal								Nuvarande värde			Blivande värde			Förbättringsvärde		
Åker		Äng och odlingsmark		Annan duglig mark		Impediment och högl. mark		pr har	pr ägofigur		pr har	pr ägofigur		pr har	pr ägofigur	
Har	ar	Har	ar	Har	ar	Har	ar	Kr.	Kr.	öre	Kr.	Kr.	öre	Kr.	Kr.	öre
7		8		9		10		11	12		13	14		15	16	
1	85	1	25	5	26		06		2090	20		6456	-		4365	80
	13							840	109	20	1400	182	-	560	72	80
				1	09			80	87	20	100	109	-	20	21	80
	39							280	109	20	1400	546	-	1120	436	80
	39							240	93	60	1200	468	-	960	374	40
2	76	1	25	6	35		06		2489	40		7761	-		5271	60
					95			80	76	-	100	95	-	20	19	-
	15							280	42	-	1400	210	-	1120	168	-
	13							280	36	40	1400	182	-	1120	145	60
	15							280	42	-	1400	210	-	1120	168	-
	12							280	33	60	1400	168	-	1120	134	40
	15							280	42	-	1400	210	-	1120	168	-
	16							280	44	80	1400	224	-	1120	179	20
	18							280	50	40	1400	252	-	1120	201	60
	19							280	53	20	1400	266	-	1120	212	80
	19							280	53	20	1400	266	-	1120	212	80
	40							240	96	-	1200	480	-	960	384	-
	31							400	124	-	1000	310	-	600	186	-
							04									
							07									
	31							500	155	-	1000	310	-	500	155	-
	40							400	160	-	1000	400	-	600	240	-
2	84				95		11		1008	60		3583	-		2574	40
			20					160	32	-	400	80	-	240	48	-
			20						32	-		80	-		48	-

Socken, by och hemman	Registernummer	Littera	Hemmanstal	Ägofigurs-nummer	Delägares namn, hemvist m. m. samt ägobeskrivning
1	2	3	4	5	6
					överfört
				374	odlingsmark, kärrtorv på stenjord
				375	dike imp
				376	äng, kärrtorv på stenjord
				377	skogsmark, tekenmark, stenjord
					Summa
Svenskby, Hulta	1 10	Eb	15/2048		Emil Nilsson.
				378	skogsmark, odlingsmark, kärrtorv
				379	" " "
				380	äng, kärrtorv på stenjord
				381	dike imp
				382	äng, kärrtorv på stenjord
				383	åker, mulljord på stenjord
				384	" "
				385	" "
				386	" "
				387	" "
				388	" "
				389	" "
				390	" "
				391	" "
				392	" "
				393	" "
				394	skogsmark, stenjord
					Summa

Areal								Nuvarande värde			Blivande värde			Förbättringsvärde		
Åker		Äng och odlingsmark		Annan duglig mark		Impediment och högl. mark		pr har	pr ägofigur		pr har	pr ägofigur		pr har	pr ägofigur	
Har	ar	Har	ar	Har	ar	Har	ar	Kr.	Kr.	öre	Kr.	Kr.	öre	Kr.	Kr.	öre
7		8		9		10		11	12		13	14		15	16	
			20						32	–		80	–		48	–
			11					160	17	60	400	44	–	240	26	40
							03									
			46					320	147	20	800	368	–	480	220	80
					100			350	350	–	500	500	–	150	150	–
			77		100		03		546	80		992	–		445	20
			42					400	168	–	800	336	–	400	168	–
			61					400	244	–	800	488	–	400	244	–
			88					500	440	–	1000	880	–	500	440	–
							10									
			70					350	245	–	700	490	–	350	245	–
	18							360	64	80	1200	216	–	840	151	20
	17							360	61	20	1200	204	–	840	142	80
	15							360	54	–	1200	180	–	840	126	–
	10							360	36	–	1200	120	–	840	84	–
	19							360	68	40	1200	228	–	840	159	60
	17							360	61	20	1200	204	–	840	142	80
	09							360	32	40	1200	108	–	840	75	60
	07							360	25	20	1200	84	–	840	58	80
	19							360	68	40	1200	228	–	840	159	60
	14							360	50	40	1200	168	–	840	117	60
	06							360	21	60	1200	72	–	840	50	40
					05			90	4	50	100	5	–	10		50
1	51	2	61		05		10		1645	10		4011	–		2365	90

Socken, by och hemman	Registernummer	Littera	Hemmanstal	Ägofigurs-nummer	Delägares namn, hemvist m. m. samt ägobeskrivning
1	2	3	4	5	6
Sveaborgs, Kulla	19	Ea	19/2048		Mathias Abson nummerarbetare Stockholm
				395	åker, mulljord på stenjord
				396	äng, kärrtorv på stenjord
				397	" "
				398	skogsmark, stenjord
				399	åker, mulljord på stenjord
				400	dike imp
				401	åker, mulljord på stenjord
				402	" "
				403	" "
				404	" "
				405	" "
				406	skogsmark, stenjord
				407	äng, kärrtorv på stenjord
				408	väg imp
				409	äng, kärrtorv på stenjord
				410	" "
					Summa

Areal								Nuvarande värde			Blivande värde			Förbättringsvärde		
Åker		Äng och odlingsmark		Annan duglig mark		Impediment och högl. mark		pr har	pr ägofigur		pr har	pr ägofigur		pr har	pr ägofigur	
Har	ar	Har	ar	Har	ar	Har	ar	Kr.	Kr.	öre	Kr.	Kr.	öre	Kr.	Kr.	öre
7		8		9		10		11	12		13	14		15	16	
	07							1080	75	60	1200	84	-	120	8	40
			12					360	43	20	1200	144	-	840	100	80
			07					360	25	20	1200	84	-	840	58	80
					06			80	4	80	100	6	-	20	1	20
	21							360	75	60	1200	252	-	840	176	40
							12									
	16							360	57	60	1200	192	-	840	134	40
	15							360	54	-	1200	180	-	840	126	-
	15							360	54	-	1200	180	-	840	126	-
	15							360	54	-	1200	180	-	840	126	-
	13							360	46	80	1200	156	-	840	109	20
					20			80	16	-	100	20	-	20	4	-
			11					420	46	20	600	66	-	180	19	80
							04									
			38					480	182	40	600	228	-	120	45	60
			40					480	192	-	600	240	-	120	48	-
102		108		26		16			927	40		2012	-		1084	60

Socken, by och hemman	Registernummer	Littera	Hemmanstal	Ägofigurs-nummer	Delägares namn, hemvist m. m. samt ägobeskrivning
1	2	3	4	5	6
Kristianstads län			Sammandrag:		
Linderöd Byrkult	1 11	Ak	25/512	171-177	Emil Jakobsson
" "	1 2	Aa	avs	178	C. A. Hässler
" Bjära	3 3	Ba	3/16	179-180	Nils Hj. Jakobsson
" "	3 18	Be	1/16	181-193	Nils Bengtsson
" Byrkult	1 4	Ab	66/512	194-206	Emil Jakobsson
" Bjära	3 27	Bf	1/32	207-215	Nils Larsson
" "	3 10	Bb	9/128	216-227	Nils Persson
" "	3 11	Bc	19/256	229-245	Anders Andersson
" "	3 10	Bb	9/128	246	Nils Persson
" "	3 12	Bd	1/64	247-261	Nils Stad
" Byrkult	1 2	Aa	avs	262	C. A. Hässler
" "	1 5	Ae	31/512	263-273	Nils P. Nilsson
" "	1 4	Ab	66/512	274	Emil Jakobsson
				275	Gärds och Albo Vägdistrikt
" "	(1 15)	Ak	5/64	276	Hj. Holm
Malmöhus län					
Frosta Hulta				277	C. A. Hässler
" "	1 46	Ef	avs	278-282	Emil Jakobsson
" "	(1 43)	Ee	103/768	283-294	Hj. Holm
" "	1 41	Ed	24/2048	295,296	Hj. Holm
" "	(1 43)	Ee	103/768	297-300	Hj. Holm
				301	Frosta Härads vägdistrikt
" "	(1 43)	Ee	103/768	302-314	Hj. Holm
" "	1 41	Ed	24/2048	315,316	Hj. Holm
" "	1 30	Ee	90/2048	317-324	Hj. Holm
" "	(1 43)	Ee	103/768	325-328	Hj. Holm
Kristianstads län					
Linderöd Byrkult	(1 15)	Ak	5/64	329-342	Hj. Holm
" "	2 1	Aa	3/8	343-356	Nils P. Nilsson

Överföres

Areal								Nuvarande värde			Blivande värde			Förbättringsvärde		
Åker		Äng och odlingsmark		Annan duglig mark		Impediment och högl. mark		pr har	pr ägofigur		pr har	pr ägofigur		pr har	pr ägofigur	
Har	ar	Har	ar	Har	ar	Har	ar	Kr.	Kr.	öre	Kr.	Kr.	öre	Kr.	Kr.	öre
7		8		9		10		11	12		13	14		15	16	
	24		75				04		601	20		888	-		286	80
							02									
	42						02		302	40		504	-		201	60
2	25		67		09	1	30		1889	70		2937	-		1047	30
2	29		38				09		1932	40		2990	-		1057	60
3	75		08				43		2638	40		5298	-		2659	60
3	47				10		06		2655	-		4868	-		2213	-
5	00		79		02				4297	50		6691	-		2393	50
					21				113	40		126	-		12	60
2	17		29				07		2110	20		3224	-		1113	80
							02									
4	74		75		08				2765	50		6099	-		3333	50
	30								126	-		180	-		54	-
							32									
						1	71								———	
							03									
	60		62		10		02		798	80		1472	-		673	20
15	94				77		35		10008	30		23127	-		13118	70
	50				52				346	80		652	-		305	20
	96			1	35				1298	60		1886	-		587	40
							08									
4	64		34		49		16		1839	90		5329	-		3489	10
			30		41				88	40		140	50		52	10
	11	5	39	1	02		07		2430	70		4359	-		1928	30
	90	3	28		50				1429	-		3790	-		2361	-
2	45	5	96	1	99		20		2895	55		8913	50		6017	95
2	76	1	25	6	35		06		2489	40		7761	-		5271	60
53	49	20	85	14	00	5	05		43057	15		91235	-		48177	85

Socken, by och hemman	Registernummer	Littera	Hemmanstal	Ägofigurs-nummer	Delägares namn, hemvist m. m. samt ägobeskrivning
1	2	3	4	5	6
					Överfört
Linderöd Nyckult	1/13	Ki	7/256	351-372	Mattias Olsson mmm Axel Andersson
Kristianstads län					
Svenshög, Hulta	1/30	Ec	90/2048	373-377	Hj. Holm
" "	1/10	Eb	15/2048	378-394	Emil Nilsson
" "	1/9	Ea	19/2048	395-410	Mattias Olsson mmm Axel Andersson
					Summa

CENTRALTR., LULEÅ 3729

Areal								Nuvarande värde			Blivande värde			Förbättringsvärde		
Åker		Äng och odlingsmark		Annan duglig mark		Impediment och högl. mark		pr har	pr ägofigur		pr har	pr ägofigur		pr har	pr ägofigur	
Har	ar	Har	ar	Har	ar	Har	ar	Kr.	Kr.	öre	Kr.	Kr.	öre	Kr.	Kr.	öre
7		8		9		10		11	12		13	14		15	16	
53	49	20	85	14	00	5	05		43057	15		91235	–		48177	85
2	84				95		11		1008	60		3583	–		2574	40
			77	1	00		03		546	80		992	–		445	20
1	51	2	61		05		10		1645	10		4011	–		2365	90
1	02	1	08		26		16		927	40		2012	–		1084	60
58	86	25	31	16	26	5	45		47185	05		101833	–		54647	95

Bokslut den 17 juni 1939
Arvid Danielsson
Statens lantbruksnämnd
Sven Nilsson
Förrättsman

Socken, by och hemman	Registernummer	Littera	Hemmanstal	Ägofigurs-nummer	Delägares namn, hemvist m. m. samt ägobeskrivning
1	2	3	4	5	6

CENTRALTR. LULEÅ 3728

Bil. 19. 93

Fastighet	Ägarens namn	Läge pål. n:r	Antal m²	Pris pr m² öre	Kronor	Summa Kronor
1	2	3	4	5	6	7

Förtag IV.

Jordersättningsläng 5.

Fastighet	Ägarens namn	Läge pål. n:r	Antal m²	Pris pr m² öre	Kronor		Summa Kronor	
1	2	3	4	5	6		7	
	Sträckan J - K - L - M - N - O - P.							
Björa 3 3	Nils Hj. Jakobsson	3 - 3+80	128	0.5		64		
		3+80 - 4+63	83	7.2	5	98	6	62
" 3 18	Nils Bengtsson	4+63 - 5+65	102	6.0	6	12	6	12
" 3 27	Nils Larsson	7 - 7+80	24	3.0		72		
		7+80 - 8+20	20	5.6	1	12	1	84
" 3 10	Nils Persson	8+20 - 8+65	32	2.8		90		90
" 3 12	Nils Steid	8+65 - 9+40	45	4.2	1	89		
		9+40 - 10+50	165	7.0	11	55		
		10+50 - 11+20	140	9.0	12	60		
		11+20 - 11+90	105	10.8	11	34	37	38
Halta 1 46	Emil Jakobsson	12+80 - 13+20	72	4.8	3	46		
		13+20 - 13+85	65	5.6	3	64	7	10
Byrkult 1 11	Emil Jakobsson	3 - 3+80	128	0.5		64		
		3+80 - 5+20	140	4.8	6	72		
		5+20 - 5+65	45	4.8	2	16	9	52
" 1 4	Emil Jakobsson	7 - 7+50	15	7.2	1	08		
		7+50 - 8+50	50	6.0	3	-		
		8+50 - 10	150	4.8	7	20		
		10 - 11+90	333	7.2	23	98	35	26
" 1 5	Nils P. Nilsson	12+50 - 12+80	120	4.0	4	80	4	80
Halta 1 43	Hj. Hahn	12+80 - 13+85	259	6.0	15	54		
		13+85 - 14+30	23	6.0	1	38		
		14+30 - 16	170	6.0	10	20		
		13+85 - 16+50	265	6.4	16	96		
		16 - 19+25	325	7.0	22	75		
		19+25 - 20+20	95	7.0	6	66		
		20+20 - 21+40	120	6.0	7	20		
		16+50 - 19+50	300	6.4	19	20		
		19+50 - 20+20	70	7.2	5	04		
		20+20 - 21+40	120	5.6	6	72		
	Överföres				111	65	109	54

Fastighet	Ägarens namn	Läge pål. n:r	Antal m²	Pris pr m² öre	Kronor		Summa Kronor	
1	2	3	4	5	6		7	
		överfört			111	65	109	54
		21+55–22+50	238	8.0	19	04		
		22+50–24+80	345	5.0	17	25		
		24+80–26+20	140	4.5	6	30		
		26+20–26+90	70	2.0	1	40	155	64
Hulta 1:30	Hj. Holm	23+90–24+10	10	4.5		45		
		24+10–26+90	280	4.8	13	44	13	89
		Summa					279	07
	Skärkan P–Pa.							
Hulta 1:30	Hj. Holm	60–60+75	188	1.6	3	01		
		60–60+75	188	3.2	6	02	9	03
" 1:10	Emil Nilsson	60+75–62	250	3.5	8	75		
		62–62+50	100	3.6	3	60		
		62+50–63	80	3.6	2	88		
		63–63+40	64	3.6	2	34		
		60+75–61+50	350	4.0	14	–		
		61+50–62	100	4.5	4	50		
		62–62+70	140	5.0	7	–		
		62+70–63	48	3.6	1	73		
		63–63+40	64	3.6	2	34	47	14
" 1:9	Mathias Olsson	63+40–65	225	3.6	8	10		
	minora Emil	63+40–64	90	3.6	3	24		
	Andersson	64–64+25	25	3.6		90		
		64+25–65	98	3.6	3	53	15	77
		Summa					71	94

Burlöv den 17 maj 1939

Arvid Hansson

Olsens e. lantbruksexpert

Emil Nilsson

Vedermän.

PETTERSONSKA BOKTR. BFTR i MALMÖ

Fastighet	Ägarens namn	Läge pål. n:r	Antal m²	Pris pr m² öre	Kronor	Summa Kronor
1	2	3	4	5	6	7

Bil 20

Läge (pålnummer)	Längd meter	Arbete m. m.	Antal	à Kr.	Kostnad		Summa	
					Kr.	öre	Kr.	öre
		Tunetag IV.						
		Kostnadsförslag.						

Läge (pålnummer)	Längd meter	Arbete m. m.	Antal	à Kr.	Kostnad Kr.	Kostnad öre	Summa Kr.	Summa öre
		Dikessträckan I-K-L-M-N-O-P.						
1-3	200	Rensning lm	200	4.-	800	-	800	-
		Ev. grundförstärkning av bro/vid p. 2 bekostas av vägstyrelsen.						
3-5÷65	265	Schaktning av sand, grus, sprängsten m.m. m^3	360	5.-	1800	-		
		Schaktning av mulljord m.m. "	725	1.50	1087	50	2887	50
5÷65-7	135	36" (90 cm) cementrör lm	135	14.-	1890	-		
		Grävning för täckt ledning, rörens läggning, dikesjordens återfyllning m.m. lm	135	6.-	810	-		
		Trummöga vid 5÷65 och 7 st	2	150.-	300	-	3000	-
7-11÷90	490	Schaktning av lerblandad sand, grus, sten, sprängsten m.m. m^3	1600	4.-	6400	-		
		Schaktning av mossjord m.m. "	850	1.50	1275	-	7675	-
11÷90-12÷50	60	36" (90 cm) cementrör lm	60	14.-	840	-		
		Grävning för täckt ledning, rörens läggning, dikesjordens återfyllning m.m. lm	60	12.-	720	-		
		Trummöga vid 11÷90 och 12÷50 st	2	150.-	300	-	1860	-
		Överföres					16222	50

C.T. 3744

Läge (pålnummer)	Längd meter	Arbete m. m.	Antal	à Kr.	Kostnad Kr.	Kostnad öre	Summa Kr.	Summa öre
		överfört					16222	50
12÷50-14÷30	180	Schaktning av sten, grus, sprängsten m.m. m^3	550	3.-	1650	-		
		Schaktning av mulljord m.m. "	275	1.-	275	-	1925	-
14÷30-17÷93	363	Schaktning av sand, sten, grus, sprängsten m.m. m^3	300	4.-	1200	-		
		Schaktning av mulljord m.m. "	825	1.-	825	-	2025	-
17÷93-20÷20	227	" " sand, sten, grus, sprängsten m.m. m^3	250	4.-	1000	-		
		Schaktning av mulljord m.m. "	800	1.-	800	-	1800	-
20÷20-21÷15	95	Schaktning av sand, grus, sten m.m. m^3	300	3.50	1050	-		
		Schaktning av mulljord m.m. "	170	1.-	170	-	1220	-
21÷15-21÷55	40	Schaktning av sand, grus, sten, m.m. m^3	120	3.50	420	-		
		Schaktning av mulljord m.m. "	50	1.-	50	-	470	-
		Grundförstärkning eller ombyggnad av landsvägsbro vid p. 21÷50 bekostas av vägstyrelsen.						
21÷55-23÷90	235	Schaktning av sand, sten, grus, sprängsten m.m. m^3	700	3.50	2450	-		
		överföres			2450	-	27662	50

Läge (pålnummer)	Längd meter	Arbete m. m.	Antal	à Kr.	Kostnad Kr.	Kostnad öre	Summa Kr.	Summa öre
		överfört			2450	-	27662	50
		Schaktning av mulljord m.m. m^3	550	1.-0	550	-	3000	-
23÷90-26÷90	300	" " sand, sten, grus, sprängsten m.m. m^3	1000	3.-	3000	-		
		Schaktning av mulljord m.m. "	1200	1.-	1200	-	4200	-
		Ersättning för upplåtelse av mark enligt bil. 19.					279	07
		För arbetets tillsyn och ledning, oförutsedda fall m.m. tillägges					3108	43
		Summa					34250	-
26÷90-36÷06	916	Dikessträckan P-Q-R-S.						
26÷90-31÷65	475	18" cementrör lm	475	4.70	2232	50		
		Grävning för täckt ledning, rörens läggning, dikesjordens återfyllning m.m. lm	475	2.50	1187	50		
		Dikesöga vid p. 26÷90 st	1	60.-	60	-		
		Intagningsbrunnar vid p. 29, 31÷65 st	2	40.-	80	-	3560	-
31÷65-34	235	9" cementrör lm	235	2.-	470	-		
		Grävning för täckt ledning, rörens läggning, dikesjordens						
		överföres			470	-	3560	-

C.T. 3746

Läge (pålnummer)	Längd meter	Arbete m. m.		Antal	à Kr.	Kostnad Kr.	öre	Summa Kr.	öre
		överfört				470	-	3560	-
		återfyllning m.m.	lm	235	2.-	470	-		
		Intagningsbrunnar vid p. 32÷65,							
		34	st	2	40.-	80	-	1020	-
34-36÷06	206	6" tegelrör	"	700	0.40	280	-		
		Grävning för täckt ledning,							
		rörens läggning, dikesjordens							
		återfyllning m.m.	lm	206	1.50	309	-		
		Intagningsbrunnar vid p. 35 och							
		36÷06	st	2	40.-	80	-	669	-
		För arbetets tillsyn och ledning,							
		oförutsedda fall m.m. tillägges						521	-
		Summa						5770	-
40-43÷62	362	Dikessträckan K-Ka-Kb.							
40-42÷50	250	12" cementrör	lm	250	2.70	675	-		
		Grävning för täckt ledning,.							
		rörens läggning, dikesjordens							
		återfyllning m.m.	lm	250	2.-	500	-		
		Dikesöga vid p. 40	st	1	40.-	40	-		
		Intagningsbrunnar vid p. 40÷72							
		och 42÷50	st	2	40.-	80	-	1295	-
42÷50-43÷62	112	6" tegelrör	"	400	0.40	160	-		
		överföres				160	-	1295	-

Läge (pålnummer)	Längd meter	Arbete m. m.		Antal	à Kr.	Kostnad Kr.	Kostnad öre	Summa Kr.	Summa öre
		överfört				160	-	1295	-
		Grävning för täckt ledning,							
		rörens läggning, dikesjordens							
		återfyllning m.m.	lm	112	1.-	112	-		
		Intagningsbrunn vid p. 43÷62	st	1	40.-	40	-	312	-
		För arbetets tillsyn och ledning,							
		oförutsedda fall m.m. tillägges						163	-
		Summa						1770	-
50-52	200	Dikessträckan Ka-Kaa.							
50-51	100	6" tegelrör	st	350	0.40	140	-		
		Grävning för täckt ledning,							
		rörens läggning, dikesjordens							
		återfyllning m.m.	lm	100	1.-	100	-		
		Intagningsbrunn vid p. 51	st	1	40.-	40	-	280	-
51-52	100	4" tegelrör	"	350	0.22	77	-		
		Grävning för täckt ledning,							
		rörens läggning, dikesjordens							
		återfyllning m.m.	lm	100	0.75	75	-		
		Intagningsbrunn vid p. 52	st	1	40.-	40	-	192	-
		För arbetets tillsyn och ledning,							
		oförutsedda fall m.m. tillägges						48	-
		Summa						520	-

C.T. 3746

Läge (pålnummer)	Längd meter	Arbete m. m.		Antal	à Kr.	Kostnad Kr.	Kostnad öre	Summa Kr.	Summa öre
70-72÷20	220	Dikessträckan L-La.							
		18" cementrör	lm	220	4.70	1034	-		
		Grävning för täckt ledning, rörens läggning, dikesjordens							
		återfyllning m.m.	lm	220	3.-	660	-		
		Dikesöga vid p. 70	st	1	40.-	40	-		
		Intagningsbrunn vid p. 72÷20	"	1	40.-	40	-	1774	-
		För arbetets tillsyn och ledning, oförutsedda fall m.m. tillägges						176	-
			Summa					1950	-
72÷20-73÷75	155	Dikessträckan La-Laa.							
72÷20-73	80	12" cementrör	lm	80	2.70	216	-		
		Grävning för täckt ledning, rörens läggning, dikesjordens							
		återfyllning m.m.	lm	80	2.50	200	-		
73-73÷75	75	9" cementrör	"	75	2.-	150	-		
		Grävning för täckt ledning, rörens läggning, dikesjordens							
		återfyllning m.m.	lm	75	2.-	150	-		
		Intagningsbrunn vid p. 73÷75	st	1	40.-	40	-	756	-
		För arbetets tillsyn och ledning, oförutsedda fall m.m. tillägges						74	-
			Summa					830	-

Läge (pålnummer)	Längd meter	Arbete m. m.	Antal	à Kr.	Kostnad Kr.	Kostnad öre	Summa Kr.	Summa öre
80-80÷50	50	Dikessträckan La-Lab.						
		4" tegelrör st	180	0.22	39	60		
		Grävning för täckt ledning, rörens läggning, dikesjordens återfyllning m.m. lm	50	0.60	30	-		
		Intagningsbrunn vid p. 80÷50 st	1	40.-	40	-	109	60
		För arbetets tillsyn och ledning, oförutsedda fall m.m. tillägges					10	40
		Summa					120	-
90-94	400	Dikessträckan M-Ma.						
90-92	200	9" cementrör lm	200	2.-	400	-		
		Grävning för täckt ledning, rörens läggning, dikesjordens återfyllning m.m. lm	200	2.50	500	-		
		Intagningsbrunnar vid p. 90÷64 och 92 st	2	40.-	80	-		
		Dikesöga vid p. 90 "	1	40.-	40	-	1020	-
92-94	200	6" tegelrör "	700	0.40	280	-		
		Grävning för täckt ledning, rörens läggning, dikesjordens återfyllning m.m. lm	200	1.50	300	-		
		överföres			580	-	1020	-

C.T. 3246

Läge (pålnummer)	Längd meter	Arbete m. m.	Antal	à Kr.	Kostnad Kr.	öre	Summa Kr.	öre
		överfört			580	-	1020	-
		Intagningsbrunn vid p. 94 st	1	40.-	40	-	620	-
		För arbetets tillsyn och ledning,						
		oförutsedda fall m.m. tillägges					165	-
		Summa					1805	-
		Avgår för ledningen å str. 90÷58-						
		-90÷64 samt för intagningsbrunn						
		vid p. 90÷64, som åligger väg-						
		styrelsen					75	-
		företagets kostnad					1730	-
100-101÷38	138	Dikessträckan N-Na.						
		9" cementrör lm	138	2.-	276	-		
		Grävning för täckt ledning,						
		rörens läggning, dikesjordens						
		återfyllning m.m. lm	138	2.-	276	-		
		Dikesöga vid p. 100 st	1	40.-	40	-		
		Intagningsbrunn vid p. 101÷38 "	1	40.-	40	-	632	-
		För arbetets tillsyn och ledning,						
		oförutsedda fall m.m. tillägges					68	-
		Summa					700	-
330-331÷60	160	Dikessträckan O-Oa.						
		9" cementrör lm	160	2.-	320	-		
		överföres			320	-		

Läge (pålnummer)	Längd meter	Arbete m. m.	Antal	à Kr.	Kostnad Kr.	Kostnad öre	Summa Kr.	Summa öre
		överfört			320	-		
		Grävning för täckt ledning,						
		rörens läggning, dikesjordens						
		återfyllning m.m. lm	160	2.50	400	-		
		Dikesöga vid p. 330 st	1	40.-	40	-		
		Intagningsbrunn vid p. 331÷60 "	1	40.-	40	-	800	-
		För arbetets tillsyn och ledning,						
		oförutsedda fall m.m. tillägges					80	-
		Summa					880	-
60-65	500	Dikessträckan P-Pa.						
		Schaktning av grus och sten m.m.						
		m^3	1050	2.50	2625	-		
		Schaktning av mulljord m.m. "	1750	1.-	1750	-		
		Trumma vid p. 65 av 32" (80 cm)						
		cementrör enl. ritning st	1	150.-	150	-	4525	-
		Ersättning för upplåtelse av						
		mark enligt bil. 19.					71	94
		För arbetets tillsyn och ledning,						
		oförutsedda fall m.m. tillägges					453	06
		Summa					5050	-

C.T. 3744

Läge (pålnummer)	Längd meter	Arbete m. m.	Antal	à Kr.	Kostnad Kr.	Kostnad öre	Summa Kr.	Summa öre
120-121÷95	195	Dikessträckan Q-Qa.						
		6" tegelrör st	700	0.40	280	-		
		Grävning för täckt ledning,						
		rörens läggning, dikesjordens						
		återfyllning mm. lm	195	1.-	195	-		
		Intagningsbrunnar vid p. 120÷90						
		och 121÷95 st	2	40.-	80	-	555	-
		För arbetets tillsyn och ledning,						
		oförutsedda fall m.m. tillägges					55	-
		Summa					610	-
320-321÷67	167	Dikessträckan R-Ra.						
		9" cementrör lm	167	2.-	334	-		
		Grävning för täckt ledning,						
		rörens läggning, dikesjordens						
		återfyllning m.m. lm	167	2.-	334	-		
		Intagningsbrunn víd p, 321÷67 st	1	40.-	40	-	708	-
		För arbetets tillsyn och ledning,						
		oförutsedda fall m.m. tillägges					72	-
		Summa					780	-
325-325÷60	60	Dikessträckan R-Rb.						
		10" cementrör lm	60	2.20	132	-		
		överföres			132	-		

Läge (pålnummer)	Längd meter	Arbete m. m.	Antal	à Kr.	Kostnad Kr.	Kostnad öre	Summa Kr.	Summa öre
		överfört			132	-		
		Grävning för täckt ledning,						
		rörens läggning, dikesjordens						
		återfyllning m.m. lm	60	2.-	120	-		
		Intagningsbrunn vid p. 325÷60 st	1	40.-	40	-	292	-
		För arbetets tillsyn och ledning,						
		oförutsedda fall m.m. tillägges					28	-
		Summa					320	-
		Sammandrag:						
1-26÷90	2590	Dikessträckan I-K-L-M-N-O-P					34250	-
26÷90-36÷06	916	" P-Q-R-S					5770	-
40-43÷62	362	" K-Ka-Kb					1770	-
50-52	200	" Ka-Kaa					520	-
70-72÷20	220	" L-La					1950	-
72÷20-73÷75	155	" La-Laa					830	-
80-80÷50	50	" La-Lab					120	-
90-94	400	" M-Ma					1730	-
100-101÷38	138	" N-Na					700	-
330-331÷60	160	" O-Oa					880	-
60-65	500	" P-Pa					5050	-
	5691	överföres					53570	-

C.T. 2110

Läge (pålnummer)	Längd meter	Arbete m. m.	Antal	à Kr.	Kostnad Kr.	Kostnad öre	Summa Kr.	Summa öre
	5691	överfört					53570	-
120-121÷95	195	Dikessträckan Q-Qa					610	-
320-321÷67	167	" R-Ra					780	-
325-325÷60	60	" R-Rb					320	-
	6113	Summa					55280	-

Byrhult den 17 juni 1939.

Arvid Danielsson

statens e. lantbruksingenjör.

Läge (pålnummer)	Längd meter	A r b e t e m. m.	Antal	à Kr.	Kostnad		Summa	
					Kr.	öre	Kr.	öre

Bil. 21.

Läge (pålnummer)	Längd meter	Arbete m. m.	Antal	à Kr.	Kostnad Kr.	Kostnad öre	Summa Kr.	Summa öre
		Förslag IV. Kostnadsförslag Alternativ.						

Läge (pålnummer)	Längd meter	Arbete m. m.	Antal	à Kr.	Kostnad Kr.	Kostnad öre	Summa Kr.	Summa öre
		Dikessträckan I-K-L-M-N-O-P.						
216÷75-0÷50	75	Rensning			75	-	75	-
0÷50-8÷65	815	50" (125 cm) cementrör lm	815	25.-	20375	-		
		Grävning för täckt ledning, rörens läggning, dikesjordens						
		återfyllning m.m. lm	815	10.-	8150	-		
		Dikesöga vid p. 0÷50 st	1	150.-	150	-		
		Intagningsbassäng vid p. 2 "	1	200.-	200	-		
		Intagningsbrunnar vid sidan av ledningen i punkterna 4÷63, 5÷65,						
		8÷25, 8÷65 st	4	75.-	300	-	29175	-
8÷65-17÷93	928	40" (100 cm) cementrör lm	928	17.-	15776	-		
		Grävning för täckt ledning, rörens läggning, dikesjordens						
		återfyllning m.m. lm	928	10.-	9280	-		
		Intagningsbrunnar vid sidan av ledningen i punkterna 9÷40,						
		12÷80, 16÷40 st	3	75.-	225	-		
		D:o i punkterna K och L (kostnaden beräknas motsvara den för dikesögon beräknade)					25281	-
		överföres					54531	-

C.T. 2246

Läge (pålnummer)	Längd meter	Arbete m. m.		Antal	à Kr.	Kostnad Kr.	Kostnad öre	Summa Kr.	Summa öre
		överfört						54531	-
17÷93-26÷90	897	36" (90 cm) cementrör	lm	897	14.-	12558	-		
		Grävning för täckt ledning, rörens läggning, dikesjordens återfyllning m.m.	lm	897	10.-	8970	-		
		Intagningsbrunnar diam 120 cm vid p. 21÷40 och 21÷50	st	2	100.-	200	-		
		D:o vid p. M, N, O och P, kostnad utöver för dikesögon beräknad	st	4	50.-	200	-	21928	-
		För arbetets tillsyn och ledning, oförutsedda fall m.m. tillägges						7641	-
		Summa						84100	-
		Dikessträckan P-Pa.							
60-63÷50	350	32" cementrör	lm	350	12.-	4200	-		
		Grävning för täckt ledning, rörens läggning, dikesjordens återfyllning m.m.	lm	350	8.-	2800	-		
		Intagningsbrunnar diam 120 cm vid p. 60÷80, 62÷60, 63÷50	st	3	100.-	300	-	7300	-
63÷50-65	150	24" cementrör	lm	150	9.-	1350	-		
		Grävning för täckt ledning, rörens läggning, dikesjordens							
		överföres				1350	-	7300	-

Läge (pålnummer)	Längd meter	Arbete m. m.	Antal	à Kr.	Kostnad Kr.	Kostnad öre	Summa Kr.	Summa öre
		överfört			1350		7300	-
		återfyllning m.m. lm	150	5.-	750	-		
		Intagningsbrunn diam 100 cm vid						
		punkt 65 st	1	80.-	80	-	2180	-
		För arbetets tillsyn och ledning,						
		oförutsedda fall m.m. tillägges					940	-
		Summa					10420	-
		Sammandrag:						
216÷75- ~~0+50~~ 26+90	2715 ~~2765~~	Dikessträckan I-K-L-M-N-O-P.					84100	-
60-63÷50	350	" P-Pa					10420	-
		Summa					94520	-

Byrhult den 17 juni 1939.

Arvid Danielsson

statens e. lantbruksingenjör.

Bil. 22.

Förteckning IV.

Kostnadsfördelningsplan.

Hemmantal	Reg. n:r	Lägl. å kartan	Fastighet, by	Delägare	
			Kristianstads län		
			Lindvids socken		
66/512	1 4	Aa	Byrhult	Emil Jakobsson	
31/512	1 5	Ab	"	Nils P. Nilsson	sök.
25/512	1 11	Ac	"	Emil Jakobsson	
7/256	1 13	Ai	"	Mathias Olsson minorena Emil Andersson	sök.
5/64	(1 15)	Ak	"	Hjalmar Holm	sök.
3/8	2 1	Am	"	Nils O. Nilsson	sök
3/16	3 3	Ba	Björa	Nils Hj. Jakobsson	sök
9/128	3 10	Bb	"	Nils Persson	
19/256	3 11	Bc	"	Anders Andersson	
1/64	3 12	Bd	"	Nils Skid	
1/16	3 18	Be	"	Nils Bengtsson	
1/32	3 27	Bf	"	Nils Larsson	
			Malmöhus län		
			Svenköp socken		
19/2048	1 9	Ea	Hulta	Mathias Olsson minorena Emil Andersson	sök.
15/2048	1 10	Eb	"	Emil Nilsson	
90/2048	1 30	Ec	"	Hjalmar Holm	sök.
24/2048	1 41	Ed	"	Dsmo	-"-
103/768	(1 43)	Ee	"	Dsmo	-"-
ans	1 46	Ef	"	Emil Jakobsson	
				Summa	

Skogsfastighet nr.	Nuvarande värde		Blivande värde		Förbättrings-värde		Delta gemensamhetsförhållandet				
							i %	i den beräknade gemensamhetsmassan		i fastställande-mannamassan	
	kr.	öre	kr.	öre	kr.	öre		kr.	öre	kr.	öre
194-206, 274	2058	40	3170	-	1111	60	2.024	1124	40	28	16
263-273	2765	50	6099	-	3333	50	6.100	3372	08	84	45
171-177	601	20	888	-	286	80	0.525	290	22	7	27
351-372	1008	60	3583	-	2574	40	4.711	2604	24	65	21
329-342	2895	55	8913	50	6017	95	11.012	6087	43	152	45
343-356 b	2489	40	7761	-	5271	60	9.646	5332	31	133	54
179-180	302	40	504	-	201	60	0.369	203	98	5	11
216-227, 246	2768	40	4994	-	2225	60	4.077	2251	55	56	39
229-245	4297	50	6691	-	2393	50	4.380	2421	26	60	64
247-261	2110	20	3224	-	1113	80	2.038	1126	61	28	21
181-193	1889	70	2937	-	1047	30	1.916	1059	16	26	53
207-215	2638	40	5298	-	2659	60	4.867	2690	48	67	38
395-410	927	40	2012	-	1084	60	1.985	1097	31	27	48
378-394	1645	10	4011	-	2365	90	4.329	2393	07	59	93
373-377, 317-324	2977	50	5351	-	2373	50	4.347	2400	81	60	12
295, 296, 315, 316	435	20	792	50	357	30	0.654	361	53	9	05
283-294, 297-300, 302-314, 325-328	14575	80	34132	-	19556	20	35.786	19782	50	495	42
278-282	798	80	1472	-	673	20	1.232	681	06	17	06
	47185	05	101833	-	54647	95	100.000	55280	-	1384	40

Burlöv den 17 juni 1939

Ordförande

Statens c. kulturnämnd

Sekreterare

Sakkunnig

Gode man.

Bil. 23.

Utlåtande avgivet vid syneförrättning enligt vattenlagen i fråga om torrläggning av mark inom Byrhult, Bjära, Pårup och Torastorp uti Linderöds socken av Kristianstads län och Hulta uti Svensköps socken av Malmöhus län.

Mom.1. Torrläggningsområdenas läge, företagens ändamål, omfattning, beskaffenhet och benämning.

Torrläggningsområdena äro belägna inom Byrhult, Bjära, Pårup och Torastorp uti Linderöds socken av Kristianstads län och Hulta uti Svensköps socken av Malmöhus län samt inom det i kungl. kungörelsen den 13 april 1922 om nummerbeteckning å nederbördsområden med n:r 88 angivna Helgeåns nederbördsområde.

Företagen avse förbättrad torrläggning av åker samt torrläggning av till odling eller bete lämpad mark och omfatta i enlighet med framställda yrkanden och på grund av förefintliga fallförhållanden de dikessträckor, som å hithörande plan- och profilritningar betecknats A-B-C-D-E-F-G-H, B-Ba-Bb, Ba-Baa, C-Ca-Cb, Ca-Caa, D-Da-Db, Da-Daa, E-Ea, F-Fa, G-Ga-Gb, Ga-Gaa, I-K-L-M-N-O-P, P-Q-R-S, K-Ka-Kb, Ka-Kaa, L-La, La-Laa, La-Lab, M-Ma, N-Na, O-Oa, P-Pa, Q-Qa, R-Ra, och R-Rb, varvid på grund av dikenas lägen torrläggningsarbetet uppdelas i fyra skilda företag, av vilka

företag I omfattar sträckorna A-B-C-D-E-F-G-H, D-Da-Db, Da-Daa, E-Ea, F-Fa, G-Ga-Gb, och Ga-Gaa;

företag II omfattar sträckorna B-Ba-Bb och Ba-Baa;

företag III omfattar sträckorna C-Ca-Cb och Ca-Caa;

" IV " " I-K-L-M-N-O-P, P-Q-R-S, K-Ka-Kb, Ka-Kaa, L-La, La-Laa, La-Lab, M-Ma, N-Na, P-Pa, Q-Qa, R-Ra och R-Rb.

Företagen utgöra sådan dikning, som i vattenlagen 7 kap. avhandlas.

Företagen benämnas "Hulta-Byrhultbäckens och bidikens torrläggningsföretag I-IV av år 1939".

Mom.2. Laga hinder.

I fråga om handläggande av förrättningen, som grundar sig på av länsstyrelsen i Kristianstads län efter ansökan utfärdat förordnande, har laga hinder icke funnits föreligga.

Hinder beträffande företagens utförande på sätt i detta utlåtande närmare angives har icke heller funnits möta.

Mom.3. Karta, profilritning m.m.

Över torrläggningsområdena har upprättats plankarta i skala 1:4000, varå upptagits all den mark som ansetts genom torrläggningsarbetenas utförande kunna ernå förbättring. Såsom sådan har uppmätts den mark, vars torrläggning till 1.2 meters djup är beroende av dikningen och som genom densamma vinner möjlighet till förbättrad torrläggning d.v.s. all mark belägen under en kurva avvägd till 1.2 meters höjd över vanligt medelvattenstånd i diket med tillägg för behövlig höjdskillnad mellan detta vattenstånd och eventuella täckdikesögon samt för fall åt sidorna mot diket räknat,

vilket fall beräknats lika med markytans, dock ej över 1.5:1000.

Å plankartan angives med blå siffror markens höjdläge över för förrättningen antaget jämförelseplan; med heldragna dubbla röda linjer betecknas de dikessträckor, som enligt huvudförslaget skola vara öppna; med enkla heldragna röda linjer betecknas de sträckor, varå täckta ledningar skola utföras, och med röda ringar platserna för intagningsbrunnar.

Över avloppen hava upprättats profil- och sektionsritningar, vilka angiva lutningsförhållanden, markbeskaffenhet m.m. och varå de föreskrivna eller alternativt medgivna arbetenas detaljer blivit åskådliggjorda. Profilritningarnas längdskala är 1:4000, dess höjdskala 1:100; sektionerna ha uppritats i skala 1:100.

Förslagsritningar i skala 1:50 hava uppgjorts för intagningsbrunnar och dikesögon m.m.

De fixpunkter, som skola tjäna till ledning och kontroll vid arbetets utförande, hava till plan- och höjdlägen angivits å karta och profilritning.

Mom.4. Vattenmängd, fallförhållanden, dimensionering m.m.

Nederbördsområdena hava direkt inmätts och befunnits utgöra:

i punkt	A	1300 hektar
	B	1265 "
	221÷85	12 "
	Ba	11 "
	223÷15	8 "

i punkt:	Bb	6	hektar
	Baa	2	"
	C	1235	"
	232÷30	160	"
	235	150	"
	237÷15	60	"
	239÷14	42	"
	239÷83	40	"
	Ca	34	"
	241÷46	15	"
	242÷86	10	"
	244÷37	4	"
	Cb	2	"
	251÷45	17	"
	Caa	15	"
	301÷79	8	"
	Da	6	"
	Db	2	"
	Daa	1	"
	261÷90	6	"
	Ea	4	"
	271	2	"
	Ga	89	"
	282÷50	87	"

i punkt	Gb	85 hektar
	Gaa	1 "
	H	900 "
	I	880 "
	3	850 "
	4÷50	840 "
	7	825 "
	8÷25	815 "
	8÷65	780 "
	12÷50	725 "
	K	715 "
	Ka	35 "
	42÷50	26 "
	Kb	23 "
	51	6 "
	Kaa	3 "
	16÷50	660 "
	L	610 "
	La	60 "
	Laa	40 "
	Lab	2 "
	90÷64	13 "
	92	8 "
	M	540 "

i punkt	Ma	3 hektar
	21÷55	525 "
	N[illegible]	520 "
	Na	11 "
	O	510 "
	Oa	10 "
	25÷82	435 "
	P	430 "
	60÷50	370 "
	62÷60	360 "
	63÷50	355 "
	Pa	350 "
	Q	60 "
	Qa	3 "
	R	45 "
	Ra	10 "
	Rb	22 "
	32÷65	12 "
	34	10 "
	35	6 "
	S	4 "

Vattenmängden å olika dikessträckor har antagits utgöra vid flod 1 liter i sekunden för varje hektar av ifrågavarande nederbördsområde, varefter dikenas dimensioner med hänsyn till

förefintliga och lämpliga fallförhållanden dimensionerats. På grund av framställda yrkanden har undersökning verkställts beträffande möjligheten att begagna täckt avdikning å alla ifrågavarande dikessträckor. För de sträckor, varå öppen dikning synts avsevärt förbilliga ifrågavarande företag, ha alternativa förslag uppgjorts, varvid huvudförslaget gäller öppna huvudkanalen och de alternativa förslagen täckta ledningar även å dessa sträckor.

Å profilritningarna över öppna kanaler ha beräknade blivande hög- och medelvattenytor inritats.

För övrigt hänvisas till plan-, profil- och sektionsritningarna samt till kostnadsförslagen.

Mom.5. Broar, trummor, landsväg.

Företagen beröra allmänna vägen Linderöd-Svensköp ävensom enskilda utfartsvägar och ägovägar. För enskild väg vid punkt Pa skall en trumma ombyggas av företaget, men efter avsyning underhållas av vederbörande väghållare. Övriga berörda enskilda broar eller trummor äro belägna å sådanan dikessträckor eller delar av kanaler, som skola göras täckta, och kräva sålunda intet särskilt arbete.

Den allmänna vägen har tillkommit omkring år 1900.

En trumma för densamma vid punkt 2 synes medgiva ifrågavarande företags utförande enligt huvudförslaget utan några åtgärder beträffande trumman. Skulle emellertid grundförstärkning även vid utförande av detta förslag befinnas erforderlig, har jämlikt vatten-

lagen 7 kap. 8 par. vägens ägare, här företrädd av vägstyrelsen i Gärds och Albo vägdistrikt, att svara därför. I stället för grundförstärkning må i broöppningen inläggas en kulvert med diametern 1.25 meter. Utföres dikessträckan enligt alternativförslaget med täckt ledning svarar dikningsföretaget för kostnaden för framdragandet genom vägen.

Trumman för allmänna vägen vid punkt 21÷50 erfordrar antingen grundförstärkning eller ock att densamma ersättes med en kulvert med, om öppet dike utföres, 1.25 meters diameter och om alternativet med täckt ledning utföres 90 cm diameter. Sålunda erforderligt arbete åligger jämlikt vattenlagen 7 kap. 8 par. vägens ägare, i detta fall representerad av Frosta vägstyrelse, som också har att bekosta den för framdragande av sidodiket M-Ma genom vägen mellan punkterna 90÷58 och 90÷64 erforderliga täckta ledningen med diamter 9" samt intagningsbrunn eller intagningsbassäng vid sistnämnda punkt.

Där arbete kan komma att beröra den allmänna vägen, må sådant ej vidtagas med mindre vederbörande vägstyrelse därom underrättats samt dess föreskrifter angående trafikens säkrande under arbetets utförande inhämtats.

Mom.6. Ersättningar.

På grund av framställt yrkande har ersättning bestämts utgå för mark som tages i anspråk för öppna dikens utvidgande. Dessa

ersättningar finnas angivna i de upprättade jordersättningslängderna. Ersättning för intrång genom jorduppslag bestämmes efter företagens utförande. I sådant fall skall anspråk på sådan ersättning skriftligen framställas till styrelsen för företagen inom utgången av kalenderåret efter det, dår företagen i nedan angiven ordning ansetts avslutade, och ersättning beräknas för mark, som täckes av schaktningsjord eller eljest lider intrång genom densamma, med de värden per hektar räknat, som enligt värderingslängderna utgöra markens värde efter företagens utförande, eller med värden, som eljest vid förrättningen uppskattats för likartad mark. Ersättningsbeloppen fastställas efter uppmätning och uträkning av tvenne av företagens styrelse tillkallade gode män eller av tvenne andra ojäviga och för uppdraget lämpliga personer, som styrelsen därtill utser, eller ock genom lantbruksingenjör.

Framställning om ersättning för skada å växande gröda på grund av företagens utförande skall göras skriftligen till arbetsstyrelsen och senast å den dag, då företagen genom avsyningsbevisets uppläsande å allmänt sammanträde med sakägarna förklarats avsynade och godkänta. Ersättningsbelopp bestämmas av två stycken av arbetsstyrelsen tillkallade, ojävige och i lantbruk kunnige män.

Beträffande oförutsedd skada genom företagen hänvisas till vattenlagen 7 kap. 57 par.

Mom.7. Kostnad.

Kostnaderna för företagens utförande, varvid såväl arbets- och materialkostnader som ersättningar medtagits, hava beräknats till 91.490 kronor, varav belöper

på företag I 23.640 kronor
" " II 1.340 "
" " III 11.230 " samt
" " IV 55.280 "

Komma de alternativa förslagen till utförande blir kostnaden för företag I 54.190 kronor, och för företag IV 109.500 kronor.

Mom.8. Båtnadsuppskattning.

Den i föreliggande fall uppkommande båtnaden består i höjning av jordens alstringsförmåga. Uppskattning av den värdeförändring, som genom företagens utförande uppkommer, har verkställts av synemännen.

Vid denna värdering har hänsyn tagits till jordens naturliga beskaffenhet i fråga om jordmån samt till dess belägenhet, men ej till jordens mer eller mindre goda brukning.

Jordens värde före företagens utförande anse synemännen vara i det stora hela en produkt av dess värde i fullt torrlagt skick och den större eller mindre grad av försumpning jorden lider av. Jord, som ligger i jämnhöjd med eller under den försumpande vattenytan har grad 0:0, d.v.s. anses för närvarande sakna värde.

Jord, som ligger i jämnhöjd med eller högre än den antagna kurvan för vattenskadad mark har grad **1**:0, d.v.s. dess värde före och efter företagens utförande sammanfalla.

Höjdskillnaden mellan den försumpande vattenytan och kurvan delas i tio höjdgrader med sinsemellan lika höjdskillnad. För varje ägofigurs medelhöjd har figurens häremot svarande försumpningsgrad uträknats. Genom reduktion av det blivande värdet med denna för varje figur uträknade grad samt med hänsyn till förekommande översvämning har ägofigurens nuvarande värde erhållits. Skillnaden mellan dessa två värden motsvarar den genom företagens utförande uppkommande förbättringen eller båtnadsvärdet.

I värderingslängderna finnas för varje ägofigur och ägolott nu avhandlade värden angivna.

De beräknade förbättringvärdena uppgå

för företag I till 22.336 kronor 40 öre,

" " II " 1.418 " 30 "

" " III " 11.528 " 90 "

" " IV " 54.647 " 95 "

Sammanlagt uppgår förbättringsvärdet sålunda till 89.931 kronor 55 öre.

Mom.9. Kostnadsfördelning.

Inom de olika företagen föreligga inga sådana omständigheter, som föranleda uppdelning i avdelningar enligt bestämmelserna i vattenlagen 7 kap. 24 par.

Till grund för fördelningen av samtliga med ett företag förenade kostnader av vad slag de vara må skola därför läggas de båtnadsvärden, som, enligt vad förut sagts, finnas uträknade i tillhörande värderingslängd.

I kostnadsfördelningslängderna finnes med iakttagande härav angivet vars och ens deltagningsskyldighet i procenttal samt den kostnad i enlighet med upprättade kostnadsförslag, som belöper å varje delägare i företag I och IV. För företag II och III ha sådana längder icke erfordrats, då i vart och ett av dessa företag allenast en enda fastighet deltager nämligen Torastorp n:r 1^{16} resp. Byrhult n:r 2^{1}.

Förrättningskostnaderna och andra för företagen gemensamma kostnader fördelas mellan dem så att

företag I för 23.640 kronor beräknad kostnad gäldar 25.8389 %
" II " 1.340 " " " " 1.4646 %
" III " 11.230 " " " " 12.2746 % och
" IV " 55.280 " " " " 60.4219 %

Förrättningskostnaderna skola, om företagen komma till stånd, fördelas efter nyssnämnda grunder och inom företagen i förhållande till uträknade repartitionstal, men skola vid förrättningens avslutande förskjutas av de sökande.

Enligt vattenlagen 7 kap. 27 par. är sakägare, som ej är sökande eller med sökande likställd ej skyldig vidkännas större kostnad för dikningen än som svarar mot värdet å den för hans

mark beräknade båtnaden. I kostnadfördelningslängderna har införts beteckningen "sök" för delägare, som äro sökande till förrättningen eller därmed likställda.

Mom.10. Vattendomstolsavgift.

Företagen ha att erlägga vattendomstolsavgift med en och en halv för tusen av uppskattat båtnadsvärde eller med 134 kronor 90 öre. Detta belopp inbetalas av de sökande till länsstyrelsen i Kristianstads län så snart förrättningen vunnit laga kraft, men fördelas om företagen komma till utförande på delägarna i mån av båtnad.

Mom.11. Arbetets utförande.

Företagen skola, om ett eller flera av desamma fullföljas, utföras i noggrann överensstämmelse med föreliggande huvudförslag, ellerom delägarna äro ense därom helt eller delvis enligt alternativförslag. De må påbörjas så snart denna förrättning vunnit laga kraft och länsstyrelsen underrättats om val av styrelse för företagen samt böra vara fullbordade före utgången av år 1943.

I övrigt stadgas beträffande arbetenas utförande:

att cementrör skola gjutas av svensk cement och godkännas av lantbruksingenjör eller dennes ombud innan de nedläggas;

att rörens läge skall kontrolleras av statens lantbruksingenjör eller dennes ombud innan de höljas;

att uppkastad dikesjord invid öppen dikessträcka icke får läggas närmare dikeskanten än 1 meter eller med starkare lutning

mot markytan än 1:1;

att vid punkten H spånt skall anbringas så att någon sänkning av vattenståndet i den strax ovanför sagda punkt befintliga bad- och tvättplatsen ej uppkommer;

att mindre ändringar, som under arbetet utförande kunna visa sig lämpliga beträffande dikesläge eller annat, som ej inverkar minskande på torrläggningens djup eller på avrinningen och varom berörda sakägare äro eniga, må efter hörande av statens lantbruksingenjör och efter hans skriftliga medgivande företagas;

att det, särskilt om alternativförslaget utföres, tillses att erforderlig jordtäckning över rören åstadkommes;

att den som åtagit sig arbetet må ej erhålla slutlikvid förrän arbetet i sin helhet godkänts av lantbruksingenjör eller dennes ombud;

att arbetet anses lagligen avslutat, då godkännande avsyningsbevis lämnats av statens lantbruksingenjör eller den i dennes ställe förordnats och detta bevis blivit å gemensamt sammanträde med delägarna uppläst.

Mom.12. Underhåll.

Det utförda arbetet skall hållas i gott skick. Rensning av brunnar och dikesögon skall ske minst två gången årligen och i övrigt så ofta behovet det påkallar. Rensning av öppna diken skall ske vid behov.

Koppling direkt till rörsträng förbjudes.

Mom.13. Organisation.

För handhavarande av företagens angelägenheter skola intresenterna utse en för företagen gemensam arbetsstyrelse, som väljes på allmänt sammanträde med delägarna enligt föreskrifterna i vattenlagen 7 kap. 64 par.

Styrelsen åligger:

att då förrättningen vunnit laga kraft inbetala den i mom. 10 omnämnda avgiften till länsstyrelsen i Kristianstads län.

att jämlikt föreskrifterna i vattenlagen 7 kap. 63 par. anmäla styrelseval till länsstyrelsen;

att å offentlig auktion eller efter infordrande av anbud utlämna arbetet på entreprenad åt en eller flera därför lämpliga personer, som kunna av statens lantbruksingenjör godtagas såsom entreprenörer, och på villkor som prövas för delägarna mest gynnsamma och betryggande, varvid skilda entreprenadsummor böra fastställas för de olika företagen;

att själv och genom tillkallande av sakkunnig person övervaka arbetets utförande;

att verkställa behövliga utdebiteringar och fördelningar av kostnaderna;

att föra räkenskaper över arbetet och årligen framlägga dem för delägarna för granskning;

att genom kringsänd kallelselista, å vilken kallade delägare teckna sina namn, eller på annat i vattenlagen 7 kap. 64 par.

föreskrivet sätt senast åtta dagar i förväg vid behov och minst en gång årligen kalla delägarna till sammanträde för gemensamma angelägenheters dryftande och därvid föra protokoll;

att tillse och ombesörja dikenas vidmakthållande och upprensning, som bör verkställas å årstid, då växande gröda därav minst tager skada; samt

att i övrigt vidtaga de åtgärder, som för företagens ändamålsenliga utförande och underhåll kunna finnas nödiga.

Mom.14. Bilagor.

Värderingslängderna (bil.9,14,16,18), ersättningslängderna (bil.10 o.19) och kostnadsfördelningslängderna (bil.13 o. 22) samt i tillämpliga delar kostnadförslagen (bil.11,12,15,17,20,21) äro att anse som delar av detta utlåtande.

Mom.15. Besvärshänvisning.

Är någon missnöjd med åtgärd eller beslut under denna syneförrättning eller vill han föra talan mot detta synemännens utlåtande, ingive inom sextio dagar från nedanstående dag, då förrättningen förklarats avslutad, sina till Söderbygdens vattendomstol i Stockholm ställda besvär. I besvären skola fullständigt upptagas klagandens alla påståenden och skälen därtill; och skola vid besvären fogas de handlingar klaganden vill åberopa till stöd för ändringssökandet. Besvären skola ingivas i tre exemplar.

Byrhult den 17 juni 1939.

Arvid Danielsson
statens e. lantbruksingenjör

Gustaf Svensson Axel Nilsson
gode män.

Bil. 24. 132

ARVODESRÄKNING

för laga syneförrättning angående Hulta - Byxhultbäckens och bifallens torrläggnings företag I-IV år 1939 uti Linderöds och Svenstorps socken och Kristianstads o. Malmöhus län, *upprättad enligt nedanstående §§ i lantbruksingenjörstaxan av den 27 juni 1930.*

År och månad	Dag	Arbete	Antal	à kr.	Kr.	öre	Kr.	öre
1	2	3	4	5	6		7	
		Kallelser och kungörelser, § 5, st.	30	0,50	15	-	15	-
		Ägomätning: i skala 1:4000, §§ 6—10						
		a) för mätningsområdets gränser enl. tariff I,						
		1) i åker, raklinje km.	1	1,50	1	50		
		kroklinje „	12	3,00	36	-		
		i annan mark, raklinje „		3,00				
		kroklinje „	5	6,00	30	-		
		2) för strandsträckor utefter sjö o. vattendrag med bredd över 15 m.						
		i åker, raklinje km.		3,00				
		kroklinje „		5,00				
		i annan mark, raklinje „		5,00				
		kroklinje „		11,00				
		3) för strandsträckor utefter mindre vattendrag, bredd 10—15 meter						
		i åker, raklinje „		1,00				
		kroklinje „		2,00				
		i annan mark, raklinje „		2,00				
		kroklinje „		5,00				
		b) för mätningsområdets olika ägoslag, ägofigurer och areal enligt tariff II						
		åker, medelareal ar st.	210	0.24	50	40		
		har	97.69	0.78	76	20		
		äng och odlingsmark medelareal ar st.	155	0.18	27	90		
		har	57.33	0.58	33	25		
		annan mark och impediment, medelareal ar st.	55	0.05	2	75		
		har	6.50	0.78	5	07		
		Tillägg för mätning i skala 1:						
		c) för vattenavlopp enl. tariff III med en medelbredd av > 15 / 10—15 / < 10 m.						
		i åker o. d., raklinje km.						
		kroklinje „						
		i annan mark, raklinje „						
		kroklinje „						
		d) för textning, skala o. d., 1:sta regalarket bladet			6	-		
		övriga regalark blad st.			1	50	270	57
		Överföres					285	57

1	2	3	4	5	6		7	
		Överfört					285	57
1938 juni 27 - juli 6 okt. 19-26 nov. 2-4		***Avvägning.***						
		a) avvägning, längdmätning o. d., § 46 mom. 4 ... *dagar*	14	12,00	168	–		
		b) ytavvägning, § 11, mom. 1, tariff IV						
		i öppen mark, medelantal ... punkter pr har ... *har*	133	0.50	66	50		
		avvägda punkter ... *st.*	771	0.03	23	13		
		i annan mark, medelantal ... punkter pr har ... *har*	22	0.36	7	92		
		avvägda punkter ... *„*	41	0.28	11	48		
		c) begränsningskurva, § 11, mom. 2:						
		i öppen mark ... *km.*	12	2,00	24	–		
		i annan mark ... *„*	5	5,00	25	–	326	03
		Arealuträkning, *§ 13, tariff V, medelareal ... ar, ... st.*	418	0.05	20	90		
		... *har*	4652	0.10	46	15	37	05
		Ägobeskrivning, *§ 14, ägofigurer* ... *st.*	418	0,04	16	72	16	72
		Markvärdering:						
		a) uppskattning och värdering, § 46, mom. 5 ... *dagar*	1	12,00	12	–		
		b) gradtabell eller kurva, § 16, mom. 1:						
		för första kilometern av avlopps längd ... *km.*			/	–		
		för övriga kilometer ... *st.*		1,50				
		c) uträkning därmed av värde pr ytenhet, § 16, mom. 2, värdetal „	730	0,06	43	80		
		d) uträkning av förbättring eller försämring, § 17, ägofigurer „	765	0,12	43	80	99	60
		Längdprofil, *§ 19 längdskala 1:* 1000						
		a) uppritning enl. tariff VI, 1) endast markyta ... *km.*	1.3	3.00	3	90		
		2) befintligt avlopp ell. vall ... *„*	15.0	3.50	52	50	56	40
		Tvärsektioner *§§ 21 och 22 i skala 1: 100,*						
		vid uppritning av endast befintlig eller ny sektion ... *st.*	5	0.12		60		
		... *„*						
		vid uppritning av såväl befintlig som ny sektion ... *„*	210	0.25	52	50		
		... *„*						
		... *„*					53	10
		Antal profil- och sektionsritningar ... *„*	5	3,00	15	–	15	–
		Hydrografisk utredning, *§§ 23 och 48, grundbelopp*			2	–		
		för vattenområdets areal ... *km.²*		0,02				
		dagar ...	3	12,00	36	–	38	–
		Dimensionsberäkning, *§ 24*						
		a) för öppet avlopp, utan särskild beräkning ... *km.*	4.07	3,50	14	24		
		tillägg för särskild beräkning av dimensionerna ... *„*	4.07	1,00	4	07		
		„ „ våta sektionsarean vid h. v. y. 0,50 kr. pr m.² „	1.18	1.00	1	18		
		nämligen ... m.² sektion på ... *„*	0.95	0.80		76		
		... *„ „ „* ... *„*	1.44	0.70	1	00		
		... *„ „ „* ... *„*	0.50	0.40		20		
		... *„ „ „* ... *„*						
		b) täckt ledning, 1) inre diameter intill 20 cm. ... *„*	2.16	6,00	12	96		
		2) „ „ över 20 „ ... *„*	13.75	10,00	137	50	171	91
		Inritning å kartan av avlopp och vallar, *§ 26 grundbelopp*			1	–		
		tillägg för varje cm. verkligt mått å kartan ... *cm.*	273	0,03	8	19	9	19
		Överföres					1098	57

1	2	3	4	5	6	7
		Överfört				1098 57
		***Arbetsbeskrivning**, § 27, 1:a sidan*			3 —	
		tillägg för övriga sidor st.		2,00		
		***Kostnadsberäkning**, § 28, a) nyanläggning* km.	1.72	2,50	3 30	
		därjämte 25 öre pr m² av våta sektionsarean vid h. v. y.				
		nämligen m² *sektion på* „				
		b) vid förändring av befintligt avlopp „	14.50	4,00	58 -	
		därjämte 50 öre pr m.² av våta sektionsarean vid h. v. y.				
		~~*nämligen* m² *sektion på*~~ „			3 14	
		c) av kostnadsförslagets slutsumma 0,1 % (broar och vallar inberäknade)			234 56	299 -
		***Förslag till invallning**, § 29*				
		a) Konstruktion och dimensionering av vallar			6 —	
		b) Inläggning av vallkrön km.		0,50		
		c) Uppritning av tvärsektioner st.		0,25		
		d) Kostnadsberäkning km.		3,00		
		§ 46 Förslag till pumpstation dagar		12,00		
		***Förslag till bro- och trumbyggnad**, §§ 33—35 och 38*				
		Dimensionsberäkning		8,00		
		Ritarbete			3 —	
		för särkilt konstruerat landfäste st.		4,00		
		Kostnadsberäkning				
		för särskilt konstruerade landfästen st.		4,00		
		Grundförstärkning m²		0,10		
		Antal särskilda ritningar		3,00		3 -
		***Införande av höjdsiffror å plankartan**, § 39*	812	0,01	8 12	8 12
		***Översiktskarta**, § 41*				
		***Ersättningslängd**, § 42, grundbelopp*			1 50	
		antal ersättningar st.	76	0,25	19 -	20 50
		***Kostnadsfördelning**, § 43, grundbelopp*			2 —	
		antal fastigheter st.	29	0,30	8 70	
		tillägg för fastigheter i olika avdelningar „		0,20		10 70
1939		***Utlåtande och betänkande**, § 45* sid.	15	3,00	45 -	45 -
nov 13		***Sammanträden o. upprättande av protokoll**, § 46 mom. 1, dagar*	2	12,00	24 -	24 -
juni 17						
1938		***Särskild utredning**, § 46, mom. 2* dagar		12,00		
okt. 11		***Utredning å länets lantmäterikontor rörande fastighetsgränser, jordregisternummer o. d.**, § 46, mom. 15* dagar	3	12,00	36 -	36 -
1939		***Förslag enl. § 46 mom. 15,** brunn* „	1	12,00	12 -	
maj 26		*utlopp för täckt ledning* „	1	12,00	12 -	
		slamficka „		12,00		
						24 -
		Summa kronor				1568 99
		Lösen för:				
		***Kopia av plankartan**, § 51*				
		1) 1:sta regalarket bladet			10 50	
		övriga regalark blad st.	1/2		2 75	
		2) efter kartans skala och ägofigurernas medelareal, tariff VII,				
		skalan 1: 4000, medelareal ar *ägofigurer* st.	418	0.07	29 26	
		har	161.52	0.14	22 61	
		Överföres			65 12	

1	2	3	4	5	6	7
		Överfört			65 12	
		höjning för handkopia å ritpapper, 25 %			12 96	
		3) insättning av höjdlägestal st.	812	0,02	16 24	
		„ „ kanaler och diken, grundbelopp			1 75	
		tillägg för varje cm. verkligt mått å kartan, cm.	273	0,05	13 65	109 72
		***Kopia av profil-, sektions-, bro-, och trumritningar,** § 54,*				
		1) enligt tariff VIII, endast markyta km.				
		befintligt vattendrag ell. vall „	0.52	3.00	1 56	
		nytt avlopp eller vall „	1.32	5.00	6 60	
		ändring av befintligt avlopp „	14.50	6.00	87 -	
		2) tvärsektioner, originalritningens belopp			53 10	
		3) broar och trummor, „ „			3 -	
		4) för varje med rubrik, skalor o. d. försett blad st.	4	3,00	12 -	163 96
		nedsättning för kopia å kalkerväv 25 %				
		***Kopia av annan ritning,** § 46, pumpstation,* dagar		12,00		
		brunn, rörutlopp och slamficka „	2	12,00	24 -	
						24 -
		***Avskrift av synehandlingarna,** § 55* sid.	130	0,55	71 50	
		***Översiktskarta i d:o,** § 41*				
						71 50
		Summa kronor				368 48
		Övriga förrättningskostnader.				
		Lösen av förordnandet jämte kommissionärsarvode			8 -	
		Annonskostnader ang. sammanträden			14 96	
		Inbindning av förrättningshandlingar o. uppklistring av ritningar			4 -	26 96
		Arvode till biträdande förrättningsmannen				
		Ersättning till gode männen enligt egna räkningar			76 80	
		Kostnader för hantlangning, materialer o. d.			250 -	
						326 80
		Summa kronor				353 76
		Sammandrag.				
		Förrättningsmannens arvode				1568 99
		Lösen för kopior och avskrifter				368 48
		Övriga förrättningskostnader				353 76
		Summa kronor				2291 23

Den, som icke åtnöjes med denna räkning, äger att inom tre månader från nedanstående dag klander därå anställa genom stämning till Gävle och Dalo *häradsrätt.*

Byarbult *den* 17 juni *19* 39

Arvid Danielsson

Statens lantbruksingenjör.

Att sakägare erhållit en med denna lika lydande räkning betyga:

Kronor ..... *kvitteras:*

den ..... *19*.....

PETTERSONSKA BOKTR. EFTR. STOCKH. 6
368277

Till Nils P. Nilsson,

Byrhult 1:5 och 2:1.

Sammanträde för syneförrättning enligt vattenlagen rörande torrläggning av mark tillhörande Byrhult n:r 1:2, 1:4, 1:5, 1:7, 1:8, 1:9, 1:10, 1:11, 1:13, 1:15, 1:16, 1:17, 1:1, 1:3, 1:10, 1:11, 1:12, 1:18, 1:27 och 2:2, Bjära n:r 3:3, 3:3, 3:3, 3:12, 3:13, 3:27 och 3:2, Rärup n:r 3:4, 3:5, 3:6, 3:7, 3:10, 3:12, 3:13 och 3:16 samt Torastorp n:r 1:17 och 1:1 uti Linderöds socken av Kristianstads län, ävensom Hulta n:r 1:9, 1:10, 1:30, 1:41, 1:43, 1:46 och 1:1 uti Svensköps socken av Malmöhus län hålles hos Nils P. Nilsson i Byrhult måndagen den 13 mars 1939 kl. 13 (1 em.) då sakägare för talans utförande äga tillstädeskomma och varom Ni såsom uppgiven ägare av berörd mark härigenom underrättas.

Kristianstad den 1 mars 1939.

Sven Danielsson

Statens e. lantbruksingenjör.

Till Anders Olsson,

Pårup 3 6.

Sammanträde för syneförrättning enligt vattenlagen rörande torrläggning av mark tillhörande Byrhult n:r 1 2, 1 4, 1 5, 1 7, 1 8, 1 9, 1 10, 1 11, 1 13, 1 15, 1 16, 1 17 och 2 1, Bjära n:r 3 3, 3 10, 3 11, 3 12, 3 18 och 3 27, Pårup n:r 3 2, 3 4, 3 5, 3 6, 3 7, 3 10, 3 12 och 3 13 samt Torastorp n:r 1 16 och 1 17 uti Linderöds socken av Kristianstads län ävensom Hulta n:r 1 9, 1 10, 1 30, 1 41, 1 43 och 1 46 uti Svensköps socken av Malmöhus län hålles hos Nils P. Nilsson i Byrhult måndagen den 13 mars 1939 kl. 13 (1 em.) då sakägare för talans utförande äga tillstädeskomma och varom Ni såsom uppgiven ägare av berörd mark härigenom underrättas.

Kristianstad den 1 mars 1939.

Arvid Danielsson
statens e. lantbruksingenjör.

Förestående underrättelse är mig denna dag delgiven, erkännes.

Pårup den 2 mars 1939.

Anders Olsson

Bevittnas:

Nils Månsson

Fjärdingsman

Till Nils Bengtsson,

18
Bjära 3 .

Sammanträde för syneförrättning enligt vattenlagen rörande torrläggning av mark tillhörande Byrhult nlr 1 2, 1 4, 1 5, 1 7, 1 8, 1 9, 1 10, 1 11, 1 13, 1 15, 1 16, 1 17 och 2 1, Bjära nlr 3 3, 3 10, 3 11, 3 12, 3 18 och 3 27, Pärup nlr 3 2, 3 4, 3 5, 3 6, 3 7, 3 10, 3 12 och 3 13, samt Torastorp nlr 1 16 och 1 17 uti Linderöds socken av Kristianstads län Svensem Hulta nlr 1 9, 1 10, 1 30, 1 41, 1 43 och 1 46 uti Svenaköpe socken av Malmöhus län hålles hos Nils P. Nilsson i Byrhult måndagen den 13 mars 1939 kl. 13 (1 em.) då sakägare för talans utförande äga tillstädeskomma och varom Ni såsom uppgiven ägare av berörd mark härigenom underrättas.

Kristianstad den 1 mars 1939.

Statens e. lantbruksingenjör.

Förestående underrättelse är mig denna dag delgiven, erkännes.

Hörby den 3 mars 1939.

Bevittnas:

Hjärdingsman

Till Karl Karstensson,

Pårup 3 4.

Sammanträde för synefförrättning enligt vattenlagen rörande torrläggning av mark tillhörande Byrhult n:r 1 2, 1 4, 1 5, 1 7, 1 8, 1 9, 1 10, 1 11, 1 13, 1 16, 1 16, 1 17 och 2 1, Bjära n:r 3 3, 3 10, 3 11, 3 12, 3 18 och 3 27, Pårup n:r 3 2, 3 4, 3 5, 3 6, 3 7, 3 10, 3 12, 3 13 och 3 16, samt Torasterp n:r 1 och 1 17 uti Linderöds socken av Kristianstads län Hvensom Hulta n:r 1 9, 1 10, 1 30, 1 41, 1 43 och 1 46 uti Sveköpa socken av Malmöhus län hålles hos Nils P. Nilsson i Byrhult måndagen den 13 mars 1939 kl. 13 (1 em.) då sakägare för tolans utförande äga tillstädeskomma och varom Ni såsom uppgiven ägare av berörd mark härigenom underrättas.

Kristianstad den 1 mars 1939.

Arvid Danielsson

Statens o. lantbruksingenjör.

Förestående underrättelse är mig denna dag delgiven, erkännes.

Pårup den 2 mars 1939.

Karl Karlsson

Bevittnas:

Nils Pålsson

Fjärdingsman

Till Martin Olsson,

Torastorp 1 16, 1 17,

Sammanträde för syneförrättning enligt vattenlagen rörande torrläggning av mark tillhörande Byrhult n:r 1 2, 1 4, 1 5, 1 7, 1 8, 1 9, 1 10, 1 11, 1 13, 1 15, 1 16, 1 17 och 2 1, Bjära n:r 3 3, 3 10, 3 11, 3 12, 3 18 och 3 27, Pårup n:r 3 2, 3 4, 3 5, 3 6, 3 7, 3 10, 3 12 och 3 13 samt Torastorp n:r 1 16 och 1 17 uti Linderöds socken av Kristianstads län Svensom Hulta n:r 1 9, 1 10, 1 30, 1 41, 1 43 och 1 46 uti Sveskölps socken av Malmöhus län hålles hos Nils P. Nilsson i Byrhult måndagen den 13 mars 1939 kl. 13 (1 em.) då sakägare för tvenne lans utförande äga tillstädeskomma och varom Ni såsom uppgiven ägare av berörd mark härigenom underrättas.

Kristianstad den 1 mars 1939.

Statens e. lantbruksingenjör.

Förestående underrättelse är mig denna dag delgiven, erkännes.

Torastorp den 2 mars 1939.

Martin Olsson

Bevittnas:

Fjärdingsman

Till Anders Gustav Andersson,

Pårup 3 5/3 10.

Sammanträde för synneförrättning enligt vattenlagen rörande torrläggning av mark tillhörande Byrhult n:r 1 2, 1 4, 1 5, 1 7, 1 8, 1 9, 1 10, 1 11, 1 13, 1 15, 1 16, 1 17 och 2 1, Bjära n:r 3 3, 3 10, 3 11, 3 12, 3 18 och 3 27, Pårup n:r 3 2, 3 4, 3 5, 3 6, 3 7, 3 10, 3 12 och 3 13 samt Torastorp n:r 1 16 och 1 17 uti Linderöds socken av Kristianstads län Kvensens Multa n:r 1 9, 1 10, 1 30, 1 41, 1 43 och 1 46 uti Hvesköpa socken av Malmöhus län hålles hos Nils P. Nilsson i Byrhult måndagen den 13 mars 1939 kl. 13 (1 em.) då sakägare för tillens utförande äga tillträdeskomma och varom Ni såsom uppgiven ägare av berörd mark härigenom underrättas.

Kristianstad den 1 mars 1939.

Statens e. lantbruksingenjör.

Förestående underrättelse är mig denna dag delgiven, erkännes.

Pårup den 3 mars 1939.

Gustav Andersson

Bevittnas:

Fjärdingsman

Till Nils Johan Nilsson,

Pårup 3 12, 3 13.

Sammanträde för synesförrättning enligt vattenlagen rörande torrläggning av mark tillhörande Byrhult n:r 1 2, 1 4, 1 5, 1 7, 1 8, 1 9, 1 10, 1 11, 1 13, 1 15, 1 16, 1 17 och 2 1, Hjära n:r 3 3, 3 10, 3 11, 3 12, 3 18 och 3 27, Pårup n:r 3 2, 3 4, 3 5, 3 6, 3 7, 3 10, 3 12 och 3 13 samt Torastorp n:r 1 16 och 1 17 uti Linderöds socken av Kristianstads län Svensom Hulta n:r 1 9, 1 10, 1 30, 1 41, 1 43 och 1 46 uti Svenstorps socken av Malmöhus län hålles hos Nils P. Nilsson i Byrhult måndagen den 13 mars 1939 kl. 13 (1 em.) då sakägare för talans utförande äga tillstädeskomma och varom Ni såsom uppgiven ägare av berörd mark härigenom underrättas.

Kristianstad den 1 mars 1939.

Arvid Danielsson
statens e. lantbruksingenjör.

Förestående underrättelse är mig denna dag delgiven, erkännes.

Pårup den 9 mars 1939.

Nils J. Nilsson

Bevittnas:

Fjärdingsman

Till Johan Nilsson,

Pårup 3 2.

Sammanträde för synneförrättning enligt vattenlagen rörande torrläggning av mark tillhörande Byrhult n:r 1 2, 1 4, 1 5, 1 7, 1 6, 1 9, 1 10, 1 11, 1 13, 1 15, 1 16, 1 17 och 2 1, Bjära n:r 3 3, 3 10, 3 11, 3 12, 3 18, 3 27 och 3 2, Pårup n:r 3 4, 3 5, 3 6, 3 7, 3 10, 3 12, 3 13 och 3 16 samt Torastorp n:r 1 17 och 1 uti Linderöds socken av Kristianstads län ävensom Hulta n:r 1 9, 1 10, 1 30, 1 41, 1 43 och 1 46 uti Sveskåps socken av Malmöhus län hålles hos Nils P. Nilsson i Byrhult måndagen den 13 mars 1939 kl. 13 (1 em.) då sakägare för tala lans utförande äga tillstädeskomma och varom Ni såsom uppgiven ägare av berörd mark härigenom underrättas.

Kristianstad den 1 mars 1939.

Sven Danielsson

Statens e. lantbruksingenjör.

Förestående underrättelse är mig denna dag delgiven, erkännes.

Pårup den 2 mars 1939.

Johan Nilsson

Bevittnas:

Fjärdingsman

Till Jöns Jönssons sterbhus,

Pårup 3[7].

Sammanträde för syneförrättning enligt vattenlagen rörande torrläggning av mark tillhörande Byrhult n:r 1[2], 1[4], 1[5], 1[7], 1[8], 1[9], 1[10], 1[11], 1[13], 1[15], 1[16], 1[17] och 2[1], Bjära n:r 3[3], 3[10], 3[11], 3[12], 3[18], 3[27] och 3[2], Pårup n:r 3[4], 3[5], 3[6], 3[7], 3[10], 3[12], 3[13] och 3[16] samt Torastorp n:r 1[17] och 1[9] uti Linderöds socken av Kristianstads län ävensom Hulta n:r 1[10], 1[30], 1[41], 1[43], 1[46] och 1[1] uti Svensköps socken av Malmöhus län hålles hos Nils P. Nilsson i Byrhult måndagen den 13 mars 1939 kl. 13 (1 em.) då sakägare för talaas utförande äga tillstädeskomma och varom Ni såsom uppgiven ägare av berörd mark härigenom underrättas.

Kristianstad den 1 mars 1939.

Arvid Danielsson

statens e. lantbruksingenjör.

Förestående underrättelse är mig denna dag delgiven, erkännes.

Pårup den 2 mars 1939.

Jöns Jönssons sthu.

Bevittnas: Anna Jönsson

Nils Månsson

Fjärdingsman

Till Nils Hjalmar Jakobsson,

Bjära 3 .

Sammanträde för syneförrättning enligt vattenlagen rörande torrläggning av mark tillhörande Byrhult n:r 1 2, 1 4, 1 5, 1 7, 1 8, 1 9, 1 10, 1 11, 1 13, 1 15, 1 16, 1 17, 1 och 2 1, Bjära n:r 3 3, 3 10, 3 11, 3 12, 3 18, 3 27 och 3 2, Pårup n:r 3 4, 3 5, 3 6, 3 7, 3 10, 3 12, 3 13 och 3 16, samt Torastorp n:r 1 och 1 17 uti Linderöds socken av Kristianstads län ävensom Hulta n:r 1 9, 1 10, 1 30, 1 41, 1 43, 1 46 och 1 uti Svensköps socken av Malmöhus län hålles hos Nils P. Nilsson i Byrhult måndagen den 13 mars 1939 kl. 13 (1 em.) då sakägare för talans utförande äga tillstädeskomma och varom Ni såsom uppgiven ägare av berörd mark härigenom underrättas.

Kristianstad den 1 mars 1939.

Statens e. lantbruksingenjör.

Förestående underrättelse är mig denna dag delgiven, erkännes.

Bjära den 3 mars 1939.

Nils Hj. Jakobsson

Bevittnas:

Fjärdingsman

Till Gustav Johansson,

Byrhult 1:7, 1:8, 1:9, 1:10.

Sammanträde för synneförrättning enligt vattenlagen rörande torrläggning av mark tillhörande Byrhult n:r 1:2, 1:4, 1:5, 1:7, 1:8, 1:9, 1:10, 1:11, 1:13, 1:15, 1:16, 1:17, och 2:1, Björka n:r 3:3, 3:10, 3:11, 3:12, 3:18 och 3:27, Pärup n:r 3:2, 3:4, 3:5, 3:6, 3:7, 3:10, 3:12 och 3:13 samt Torastorp n:r 1:16 och 1:17 uti Linderöds socken av Kristianstads län ävensom Hulta n:r 1:9, 1:10, 1:30, 1:41, 1:43 och 1:46 uti Svenstköps socken av Malmöhus län hålles hos Nils P. Nilsson i Byrhult måndagen den 13 mars 1939 kl. 13 (1 em.) då sakägare för talane utförande äga tillfälle tillstädeskomma och varom Ni såsom uppgiven ägare av berörd mark härigenom underrättas.

Kristianstad den 1 mars 1939.

Statens o. lantbruksingenjör.

Förestående underrättelse är mig denna dag delgiven, erkännes.

Byrhult den 3 mars 1939.

Gustav Johansson

Bevittnas:

Nils Månsson

Fjärdingsman

Till Emil Jakobsson,

Byrhult 1 4, 1 11, 1 17, Hulta 1 46.

Sammanträde för syneförrättning enligt vattenlagen rörande torrläggning av mark tillhörande Byrhult n:r 1 2, 1 4, 1 5, 1 7, 1 8, 1 9, 1 10, 1 11, 1 13, 1 15, 1 16, 1 17, och 2 1, Bjära n:r 3 3, 3 10, 3 11, 3 12, 3 18 och 3 27, Pårup n:r 3 2, 3 4, 3 5, 3 6, 3 7, 3 10, 3 12 och 3 13 samt Terrasterp n:r 1 16 och 1 17 uti Linderöds socken av Kristianstads län ävensom Hulta n:r 1 9, 1 10, 1 30, 1 41, 1 43 och 1 46 uti Svensköps socken av Malmöhus län hålles hos Nils P. Nilsson i Byrhult måndagen den 13 mars 1939 kl. 13 (1 em.) då sakägare för talans utförande äga tillstädeskomma och varom Ni såsom uppgiven ägare av berörd mark härigenom underrättas.

Kristianstad den 1 mars 1939.

Statens e. lantbruksingenjör.

Förestående underrättelse är mig denna dag delgiven, erkännes.

Byrhult den 13 mars 1939.

Emil Jakobsson

Bevittnas:

Fjärdingsman

Till Nils Strid,

Bjära 3 12 .

Sammanträde för syneförrättning enligt vattenlagen rörande torrläggning av mark tillhörande Byrhult nr:r 1 2, 1 4, 1 5, 1 7, 1 8, 1 9, 1 10, 1 11, 1 13, 1 15, 1 16, 1 17 och 2 1, Bjära nr:r 3 3, 3 10, 3 11, 3 12, 3 18 och 3 27, Färup nr:r 3 2, 3 4, 3 5, 3 6, 3 7, 3 10, 3 12 och 3 13, samt Torastorp nr:r 1 16 och 1 17 uti Linderöds socken av Kristianstads län Svensam Hulta nr:r 1 9, 1 10, 1 30, 1 41, 1 43 och 1 46 uti Svenaköps socken av Malmöhus län hålles hos Nils P. Nilsson i Byrhult måndagen den 13 mars 1939 kl. 13 (1 em.) då sakägare för talans utförande äga tillträdeskomma och varom Ni såsom uppgiven ägare av berörd mark härigenom underrättas.

Kristianstad den 1 mars 1939.

Statens o. lantbruksingenjör.

Förestående underrättelse är mig denna dag delgiven, erkännes.

Bjära den 3 mars 1939.

Nils Strid

Bevittnas:

Fjärdingsman

Till Emil Trulsson,

10
Hulta 1 .

Sammanträde för synefförrättning enligt vattenlagen rörande torrläggning av mark tillhörande Byrhult nr:r 1 2, 1 4, 1 5, 1 7, 1 8, 1 9, 1 10, 1 11, 1 13, 1 15, 1 16, 1 17 och 2 1, Hjära nr:r 3 3, 3 10, 3 11, 3 12, 3 18 och 3 27, Härup nr:r 3 2, 3 4, 3 5, 3 6, 3 7, 3 10, 3 12 och 3 13 samt Torastorp nr:r 1 16 och 1 17 uti Linderöds socken av Kristianstads län ävensom Hulta nr:r 1 9, 1 10, 1 30, 1 41, 1 43 och 1 46 uti Svenaköps socken av Malmöhus län hålles hos Nils F. Nilsson i Byrhult måndagen den 13 mars 1939 kl. 13 (1 em.) då sakägare för talans utförande äga tillträdesrätt och varom Ni såsom uppgiven ägare av berörd mark härigenom underrättas.

Kristianstad den 1 mars 1939.

Arvid Danielsson

statens o. lantbruksingenjör.

Förestående underrättelse är mig denna dag delgiven, erkännes.

Hulta den 3 mars 1939.

Emil Trulsson

Bevittnas:

Fjärdingsman

Till Mattias Olsson,

Hulta 1:9, Byrhult 1:13.

Sammanträde för syneförrättning enligt vattenlagen rörande torrläggning av mark tillhörande Byrhult n:r 1:2, 1:4, 1:5, 1:7, 1:8, 1:9, 1:10, 1:11, 1:13, 1:15, 1:16, 1:17 och 2:1, Fjära n:r 3:3, 3:10, 3:11, 3:12, 3:18, 3:27 och 3:2, Pärup n:r 3:2, 3:4, 3:5, 3:6, 3:7, 3:10, 3:12, 3:13 och 3:16 samt Torasterp n:r 1:17 uti Linderöds socken av Kristianstads län Svensom Hulta n:r 1:9, 1:10, 1:30, 1:41, 1:43 och 1:46 uti Svenköps socken av Malmöhus län hålles hos Nils P. Nilsson i Byrhult måndagen den 13 mars 1939 kl. 13 (1 em.) då sakägare för talams utförande äga tillstädeskomma och varom Ni såsom uppgiven ägare av berörd mark härigenom underrättas.

Kristianstad den 1 mars 1939.

Arvid Danielsson

statens e. lantbruksingenjör.

Förestående underrättelse är mig denna dag delgiven, erkännes.

Hulta den 3 mars 1939.

Mattias Olsson

Bevittnas:

Nils Månsson

Fjärdingsman

Till Anders Andersson,

Bjära 3[11].

Sammanträde för syneförrättning enligt vattenlagen rörande torrläggning av mark tillhörande Byrhult n:r 1[2], 1[4], 1[5], 1[7], 1[8], 1[9], 1[10], 1[11], 1[13], 1[15], 1[16], 1[17] och 1[1], Bjära n:r 3[3], 3[10], 3[11], 3[12], 3[18], 3[27] och 3[2], Pårup n:r 3[4], 3[5], 3[6], 3[7], 3[10], 3[12], 3[13] och 3[16], samt Torastorp n:r 1[17] och 1[1] uti Linderöds socken av Kristianstads län ävensom Hulta n:r 1[9], 1[10], 1[30], 1[41], 1[43] och 1[46] uti Svenköps socken av Malmöhus län hålles hos Nils P. Nilsson i Byrhult måndagen den 13 mars 1939 kl. 13 (1 em.) då sakägare för talans utförande äga tillträdeskomma och varom Ni såsom uppgiven ägare av berörd mark härigenom underrättas.

Kristianstad den 1 mars 1939.

Syndikatet

Statens e. lantbruksingenjör.

Förestående underrättelse är mig denna dag delgiven, erkännes.

Bjära den 3 mars 1939.

Anders Andersson

Bevittnas:

Nils Nilsson

Fjärdingsman

Till Nils Persson,

Bjära 3[10].

Sammanträde för syneförrättning enligt vattenlagen rörande torrläggning av mark tillhörande Byrhult n:r 1[2], 1[4], 1[5], 1[7], 1[8], 1[9], 1[10], 1[11], 1[13], 1[15], 1[16], 1[17] och 2[1], Bjära n:r 3[3], 3[10], 3[11], 3[12], 3[18], 3[27] och 3[2], Pårup n:r 3[4], 3[5], 3[6], 3[7], 3[10], 3[12], 3[13] och 3[16], samt Torastorp n:r 1[17] och 1[9] uti Linderöds socken av Kristianstads län ävensom Hulta n:r 1[10], 1[30], 1[41], 1[43] och 1[46] uti Svensköps socken av Malmöhus län hålles hos Nils P. Nilsson i Byrhult måndagen den 13 mars 1939 kl. 13 (1 em.) då sakägare för talans utförande äga tillstädeskomma och varom Ni såsom uppgiven ägare av berörd mark härigenom underrättas.

Kristianstad den 1 mars 1939.

Statens e. lantbruksingenjör.

Förestående underrättelse är mig denna dag delgiven, erkännes.

.....Bjära.....den 3 mars 1939.

.....Nils Persson.....

Bevittnas:

.....

Fjärdingsman

Till Nils Larsson,

Bjära 3[27].

Sammanträde för syneförrättning enligt vattenlagen rörande torrläggning av mark tillhörande Byrhult n:r 1[2], 1[4], 1[5], 1[7], 1[8], 1[9], 1[10], 1[11], 1[13], 1[15], 1[16], 1[17] och 2[1], Bjära n:r 3[3], 3[5], 3[10], 3[11], 3[12], 3[18] och 3[27], Pårup n:r 3[2], 3[4], 3[5], 3[6], 3[7], 3[10], 3[12] och 3[13] samt Torastorp n:r 1[16] och 1[17] uti Linderöds socken av Kristianstads län ävensom Hulta n:r 1[9], 1[10], 1[30], 1[41], 1[43] och 1[46] uti Svesköps socken av Malmöhus län hålles hos Nils P. Nilsson i Byrhult måndagen den 13 mars 1939 kl. 13 (1 em.) då sakägare för talans utförande äga tillstädeskomma och varom Ni såsom uppgiven ägare av berörd mark härigenom underrättas.

Kristianstad den 1 mars 1939.

Sund Danielsson

Statens e. lantbruksingenjör.

Förestående underrättelse är mig denna dag delgiven, erkännes.

Bjära den 3 mars 1939.

Nils Larsson

Bevittnas:

Nils Olsson

Fjärdingsman

Till C. H. Hässler,

Byrhult 1 2 och 1 16.

Sammanträde för syneförrättning enligt vattenlagen rörande torrläggning av mark tillhörande Byrhult n:r 1 2, 1 4, 1 5, 1 7, 1 8, 1 9, 1 10, 1 11, 1 13, 1 15, 1 16, 1 17, och 2 1, Bjära n:r 3 3, 3 10, 3 11, 3 12, 3 18 och 3 27, Pårup n:r 3 2, 3 4, 3 5, 3 6, 3 7, 3 10, 3 12, 3 13 och 3 16 samt Torastorp n:r 1 17 och 1 uti Linderöds socken av Kristianstads län ävensom Hulta n:r 1 9, 1 10, 1 30, 1 41, 1 43, 1 46 och 1 uti Svensköps socken av Malmöhus län hålles hos Nils P. Nilsson i Byrhult måndagen den 13 mars 1939 kl. 13 (1 em.) då sakägare för talans utförande äga tillstädeskomma och varom Ni såsom uppgiven ägare av berörd mark härigenom underrättas.

Kristianstad den 1 mars 1939.

Arvid Danielsson

Statens e. lantbruksingenjör.

Förestående underrättelse är mig denna dag delgiven, erkännes.

Åhus den 4 mars 1939.

C H Hässler

Bevittnas:

Nils Nilsson

Fjärdingsman.

Till Hj. Holm,

Byrhult 1:15, Hulta 1:30, 1:41 och 1:43.

Sammanträde för syneförrättning enligt vattenlagen rörande torrläggning av mark tillhörande Byrhult n:r 1:2, 1:4, 1:5, 1:7, 1:8, 1:9, 1:10, 1:11, 1:13, 1:15, 1:16, 1:17, och 2:1, Kjära n:r 3:5, 3:10, 3:11, 3:12, 3:18 och 3:27, Pärup n:r 3:2, 3:4, 3:5, 3:6, 3:7, 3:10, 3:12 och 3:13 samt Torasterp n:r 1:16 och 1:17 uti Linderöds socken av Kristianstads län ävensom Hulta n:r 1:9, 1:10, 1:30, 1:41, 1:43 och 1:46 uti Svenstköpe socken av Malmöhus län hålles hos Nils P. Nilsson i Byrhult måndagen den 13 mars 1939 kl. 13 (1 em.) då sakägare för talans utförande äga tillträdeskomma och varom Ni såsom uppgiven ägare av berörd mark härigenom underrättas.

Kristianstad den 1 mars 1939.

Arvid Danielsson

Statens o. lantbruksingenjör.

Förestående underrättelse är mig denna dag delgiven, erkännes.

Byrhult den 3 mars 1939.

H. Holm

Bevittnas:

Nils Månsson

Fjärdingsman

DIARIE N:r 9823
K. LANTBRUKSSTYRELSEN
3 JUN 1941
L 10 • 1017

BETÄNKANDE m.m.

angående lån och bidrag till

"Hulta - Byrhultbäckens

och bidikens torrläggnings-

företag I-IV av år 1939".

~~2 Stuck~~

1-4 Vecken

16/4 41 ~~Et~~ Hulta - Björkstorpsbacken
Malmö - Kristianstad

19/4 41

Hulta 1 43 s Malmö

Byrkult 1 15 Kristianstads

	Båtvad	Andel i Län
Hulta 1 43	19.556:20 v	9.776:62 kr
Byrkult 1 15	6.017:95 v	3.008:52
kr.	25.574:15	12.785:14
Övrig kåtvad	36.944:75	18.469:58
	62.518:90	31.254:72

64.37.50

		Total		Lactosa
Inel	I	22'336.40	98,119 %	21'916.20
"	II	11'528.90	100	11'528.90
"	IV	54'647.95	100	54'647.95 = 27'329.00
		88'513,25		88'093.05
Total		44'054.62		44'054.62

II 100 %.

× 430.20

22'336.40

$\frac{54'647.95}{88'093.05} \cdot 44'054.62 = 0.620343\,49 = 27'329,00$

27'317.15

Huele I 30 — 4'343 % on 25339.00 = 1'186.898 = 1'186,90 + 0.01

I 41 — 0.654 — 178,732 — 178,73

I 43 — 05.786 — 9'779.95 — 9'779.95 0.05

Restwert I 15 — 11'012 — 3'009.469 — 3'009.47 0.51

51'795 — 14'155.05 — 14'155.05

Hulta - Burlunda kaltbr, Kraft- o Motorväg Län

Län 16/4 41 – 44760

Hus angående län vid Lantbrukare Hulta 1[30], [illegible], 1[32], 1[41] i Hu o % av hela Länet

ävensom 1[43]

Län som berörde utgått till fastigheterna Hulta 1[30] och 141. Dessa ingå i delföretaget IV med en sammanlagd länvärd av 2.730:80 kr.

Sammanlagda länet till de två fastigheterna beräknas (med hjälp av Ekvatus PM) bälunda:

$$\frac{44.054:62 \cdot 2.730:80}{88.093:05} = 1.365:65 \text{ kr}$$

22.1.45
S.L.
S.

Detta belopp motsvarar 3,051 procent av det till företaget tvistiga länet.

1 30 2'373.50

357.30

2·730·80

Genom Kungl. Landtbruksstyrelsens beslut denna dag fastställd till utbetalning vid arbetets utförande.
Stockholm den 16 april 1941.
På Kungl. Landtbruksstyrelsens vägnar
Hjalmar Svensson.

B E T Ä N K A N D E m.m.

angående lån och bidrag till

"Hulta - Byrhultbäckens

och bidikens torrläggningsföretag I-IV av år 1939."

Ö V E R S I K T S K A R T A.

Skala 1:100.000.

Afskrift.

B e t ä n k a n d e rörande lån och anslag av allmänna medel till "Hulta - Byrhultbäckens och bidikens torrläggningsföretag I - IV av år 1939" uti Linderöds socken av Kristianstads län och Svensköps socken av Malmöhus län.

Företagens belägenhet.

Avdikningsområdenas belägenhet framgår av motstående översiktskarta, där de markerats med röd färg.

Företagens ändamål.

Företagen avse bättre torrläggning av åker, äng och betesmark.

Föregående rättslig utredning.

Företagen hava föregåtts av syneförrättning enligt vattenlagen verkställd av undertecknad på förordnande av vederbörande länsstyrelse och med biträde av gode män. Mot denna syneförrättning, som slöts den 17 juni 1939 har missnöje ej anmälts, vilket framgår av närslutna diariebevis (bil. C.)

Låne- och anslagssökande.

I skrivelse daterad i september 1939 hava delägarna förklarat sig vilja göra framställning om bidrag av allmänna medel till företagens utförande. Samtliga delägare utom en önska även erhålla lån till sina andelar (bil. D.)

Uppgift å länesökandenas fastigheter bifogas (bil. B.)

Avdikningsområdenas beskaffenhet.

Jordmånens beskaffenhet framgår av de till syneprotokollet fogade ägobeskrivningarna.

Nuvarande avdikning.

Områdena avvattnas för närvarande huvudsakligen av öppna diken, vilkas djup och dimensioner äro för små för att tillåta markernas rationella torrläggning för åker eller äng.

Torrläggningsförslaget.

Det föreliggande dikningsförslaget avser fördjupning och utökning av dimensionerna beträffande det större öppna avloppet (vid förrättningen benämnt Hulta- Byrhultbäcken), varvid vissa sträckor dock förses med kulvertledningar, samt i övrigt vissa öppna dikens ersättande med täckta sådana ävensom anläggande av ytterligare täckta ledningar; allt i den utsträckning, som bifogade plan- och profilritningar utvisa.

Beträffande vattenbeskaffenhet ha analysbevis införskaffats (bil. E 1-4). Angående vattnet från Hulta mosse gäller att detsamma icke omedelbart inkommer i diken, för vilka cementrör föreslagits. I övrigt framgår att särskild ytbehandling eller andra åtgärder beträffande cementrör icke erfordras.

Allmän väg.

Beträffande allmän väg har i utlåtandet redogörelse lämnats.

Deltagningsskyldighet.

Den deltagningsskyldighet, som åligger delägare, är reglerad genom bestämmelserna i synemännens lagakraftvunna utlåtande.

Hinder mot företaget.

Enär syneförrättningen vunnit laga kraft finnes ej nu hinder mot företagens utförande.

Liknande företag i orten.

Med statsmedel understödda torrläggningsföretag hava utförts å ifrågavarande trakt. De här föreslagna företagen kunna anses jämförelsevis stora. De ha ej förut varit föremål för offentlig myndighets prövning.

Utförande.

Vid arbetets utförande skall iakttagas vad i synemännens lagakraftvunna utlåtande föreskrivits.

Arbetstid.

Vid syneförrättningen har föreskrivits att företaget bör vara avslutat före utgången av år 1945.

Areal, jordförbättring och kostnad.

Den i företagen ingående arealen och den jordförbättring, som genom dessas utförande anses uppkomma, finnes angiven i till förrättningen hörande hävdeförteckningar m.m. Kostnaden framgår av bifogat kostnadssammandrag (bil. A.)

På de skilda företagen komma:

inom företag I

Åker	22,46	hektar
Äng, m.m.	9,44	"
Summa	31,90	"
förbättringsvärde	22.336:40	kronor
kostnad	24.373:09	"

inom företag II

Åker	1,97	hektar
Äng, m.m.	1,34	"
Summa	3,31	"
förbättringsvärde	1.418:30	kronor
kostnad	1.381:74	"

inom företag III

Åker	14,40	hektar
Äng, m.m.	4,98	"
Summa	19,38	"
förbättringsvärde	11.528:90	kronor
kostnad	11.579:65	"

inom företag IV

Åker	58,86	hektar
Äng, m.m.	41,57	"
Summa	100,43	"

förbättringsvärde 54.647:95 kronor

kostnad 56.997:85 "

För samtliga företag uppgår areal, båtnad och kostnad till

Åker 97,69 hektar

Äng, m.m. 57,33 "

Summa 155,02 "

förbättringsvärde 89.931:- kronor

kostnad 94.332:33 "

Till samtliga fastigheter sökes såväl bidrag som lån utom till fastigheten Pårup n:r 8[6] (ägare Anders Olsson), vilken deltager i företag I. Inom detta företag belöper alltså å lånesökandena:

Åker 22,46 hektar

Äng,m.m. 8,14 "

Summa 30,60 "

förbättringsvärde 21.916:20 kronor

kostnad 23.914:63 "

Beräkning av lån och anslag.

Författningsenligt synes kunna utgå bidrag med 50 % av för företagen I, III och IV uppskattade förbättringsvärden och med 48,95 % av beräknad kostnad för företag II eller med

till företag I 11.168:20 kronor

" " II 676:36 "

Överföres 11.844:56

	Överfört	11.844:86 kronor
till företag III		5.764:45 "
" " IV		27.323:97 "
	Summa	44.932:98 "

Lån beräknas för företagen I, III och IV till skillnaden mellan på lånesökandena kommande förbättringsvärden och beräknade bidrag och för företag II till skillnaden mellan beräknad kostnad och beräknat bidrag eller med

för företag I		10.958:10 kronor
" " II		705:38 "
" " III		5.764:45 "
" " IV		27.323:97 "
	Summa	44.751:90 "

Tillstyrkan.

Företagen I, III och IV utvisa en kostnad, som överstiger den beräknade båtnaden. Då emellertid kostnadens överskjutande belopp i varje fall icke uppgår till 10 % av båtnadsbeloppen och då företagen äro starkt av nöden, dels för att åt märkerna bereda en homogen torrläggning, och dels för att förhindra en eljest fortskridande försumpning, varjämte även andra skäl tala därför, får jag tillstyrka att till "Hulta-Byrhultbäckens och bidikens torrläggningsföretag I-IV av år 1939" beviljas bidrag från statens avdikningsanslag med 44.930:- kronor och lån ur statens

avdikningslånefond med 44:750:- kronor.

Kristianstad i oktober 1939.

Arvid Danielsson

statens c. lantbruksingenjör.

Bilagor:

A Kostnadssammandrag.

B Förteckning över fastigheter vartill lån sökes.

C Diariebevis.

D Föreningshandling.

E 1-4 Analysbevis.

F Förrättningshandlingar i ett häfte.

G Förslagsritningar i 6 blad.

Bil. A.

K O S T N A D S S A M M A N D R A G

för "Hulta - Byrhultbäckens och bidikens torrläggningsföretag I-IV av år 1939".

Dikningskostnad m.m.	91.490:- kronor		
Förrättningskostnad	2.291:23 "		
Kostnad för betänkande m.m.	416:20 "	94.197:43 kr.	
Vattendomstolsavgift		134:90 "	
Summa		94.332:33 "	

Kostnaden uppdelas på företagen sålunda: rätt!

Vid arbetsplanens fastställande har kostnaden för företaget Hultabäcken till 94.332 kronor 33 öre ansetts i lämpligaste fördelning 93.873 kronor 87 öre. Stockholm den 16 april 1941

På Kungl. Lantbruksstyrelsens vägnar

Hjalmar Jansson

företag I 24.373:09 kronor.

" II 1.381:74 "

" III 11.579:65 "

" IV 56.997:85 "

Summa 94.338:83 "

Kristianstad i oktober 1939.

Arvid Danielsson

statens e. lantbruksingenjör.

Bil. B.

FÖRTECKNING

över fastigheter, vartill lån ur statens avdikningslånefond sökes för utförande av "Hulta - Byrhultbäckens och bidikens torrläggningsföretag I-IV av år 1939".

Litt. å kartan.	By.	Reg. n:r.	mtl.	Ägare.
	Kristianstads län. Linderöds socken.			
Ab	Byrhult	1:4	66/512	Emil Jakobsson.
Ac	"	1:5	31/512	Nils P. Nilsson.
Ad	"	1:7	7/256	Gustaf Johansson.
Ae	"	1:8	21/512	Gustav Johansson.
Ah	"	1:11	25/512	Emil Jakobsson.
Ai	"	1:13	7/256	Axel Andersson.
Ak	"	1:15	5/64	Hj. Holm.
Am	"	2:1	3/8	Nils P. Nilsson.
Ba	Bjära	3:3	3/16	Nils Hj. Jakobsson.

Litt. å kartan.	By.	Reg. n:r.	mtl.	Ägare.
Bb	Bjära	3 10	9/128	Nils Persson.
Be	"	3 11	19/256	Anders Andersson.
Bd	"	3 12	1/64	Nils Strid.
Be	"	3 18	1/16	Nils Bengtsson.
Bf	"	3 27	1/32	Nils Larsson.
Cb	Pårup	3 4	1/8	Karl Karlensson.
Ce	"	3 5	1/16	Gustav Andersson.
Cf	"	3 10	1/16	Gustav Andersson.
Cg	"	3 12	3/80	Nils J. Nilsson.
Ch	"	3 13	1/40	Nils J. Nilsson.
Da	Torastorp	1 16	7/256	Martin Olsson.
Db	"	1 17	25/256	Martin Olsson.

Malmöhus län, Svensköps socken.

Ea	Hulta	1 9	19/2048	Axel Andersson.
Eb	"	1 10	15/2048	Emil Nilsson.
Ec	"	1 30	90/2048	Hj. Holm.
Ed	"	1 41	24/2048	Hj. Holm.
Ee	"	1 43	103/768	Hj. Holm.
Ef	"	1 46	ave.	Emil Jakobsson.

Kristianstad i oktober 1939.

Arvid Danielsson

statens e. lantbruksingenjör.

Bil. C.

Att, såvitt framgår av härstädes fört vederbörligt diarium, besvär icke inom laga tid anförts över en enligt uppgift den 17 juni 1939 avslutad laga syneförrättning angående företag, benämnt "Hulta - Byrhultbäckens och bidikens torrläggningsföretag I-IV av år 1939" uti Linderöds socken av Kristianstads län och Svensköps socken av Malmöhus län; det varder härmed till bevis meddelat.

Stockholm i Söderbygdens vattendomstols kansli den 2 sept. 1939.

Ex officio:

Georg Österholm.

Lösen redov gm stpl 0,75
Stämpel 1:-
Summa kronor: 1:75

Lantbruksingenjören Arvid Danielsson, Kristianstad, p.b.

Bil. D.

Undertecknade delägare i"Hulta - Byrhultbäckens och bidikens torrläggningsföretag I-IV av år 1939" uti Linderöds socken av Kristianstads län och Svensköps socken av Malmöhus län överenskomma härigenom att gemensamt göra framställning om bidrag och lån av statsmedel till utförande av sagda företag i enlighet med av statens e. lantbruksingenjör A. Danielsson upprättat förslag samt uppdraga åt den utsedda arbetsstyrelsen att å våra vägnar underteckna alla för ändamålet erforderliga handlingar och kontrakt samt utkvittera och mot redovisningsskyldighet handhava sådana

medel, som på grund härav bliva oss beviljade.

Hulta, Byrhult, Bjära, Pårup och Torastorp i september 1939

Nils P. Nilsson. Hj. Holm.

Emil Nilsson. Nils Hj. Jakobsson.

Nils J. Nilsson Axel Andersson.

Nils Larsson. Nils Bengtsson.

Anders Andersson. Nils Persson.

Nils Strid. Emil Jakobsson.

Martin Olsson. Anders Olsson
önskar ej lån.

Karl Karstensson. Gustav Johansson.

Gustav Andersson.

Egenhändiga namnteckning bevittnas:

Elly Jönsson. Arvid Nilsson.

Bil. E 1.

A N A L Y S A T T E S T.

Diarie n:r 3404.

1 st. prov å vatten inlämnat den 29/8 1939, undersökt på anmodan av Herr Lantbruksingenjör A. Danielsson, Kristianstad.

Märke: 1: (Pkt. 26 + 90 Byrhult).

Sigill: ----

Vid undersökning har erhållits följande resultat:

Bunden kolsyra (CO_2) ..... 70 mg per liter

Fri kolsyra (CO_2) ..... 15 " " "

Aggressiv kolsyra (CO_2) .... 5 " " "

Temporär hårdhet ..... 8,9 tyska grader

Enligt den klassificering, som är angiven i Kungl. Väg- och Vattenbyggnadsstyrelsens normalbestämmelser för betongrör till vägtrummor o. dyl. (1935), tillhör vattnet typ I och har praktiskt taget ingen angreppsförmåga. Ytbehandling behöver icke utföras.

vilket härmed intygas.

Kristianstad den 31 augusti 1939.

Hugo Fredholm.

Föreståndare.

Bil.E^2.

A N A L Y S A T T E S T.

Diarie n:r 3405.

1 st. prov å vatten inlämnat den 29/8 1939, undersökt på anmodan av Herr Lantbruksingenjör A. Danielsson, Kristianstad.

Märke: 2: (Hulta mosse).

Sigill:----

Vid undersökning har erhållits följande resultat:

Bunden kolsyra (CO_2) ..... 1 mg per liter

Fri kolsyra (CO_2) ..... 7 " " "

Aggressiv kolsyra (CO_2) ..... 7 mg per liter

Temporär hårdhet ..... 0,1 tyska grader

Enligt den klassificering, som är angiven i Kungl. Väg- och Vattenbyggnadsstyrelsens normalbestämmelser för betongrör till vägtrummor o. dyl. (1935), tillhör vattnet typ III och har påtaglig angreppsförmåga. Ytbehandling bör utföras, om vattenomsättningen är stor.

vilket härmed intygas.

Kristianstad den 31 augusti 1939.

Hugo Fredholm.
Föreståndare.

Bil. E 3.

A N A L Y S A T T E S T.

Diarie n:r 3406.

1 st. prov å vatten inlämnat den 29/8 1939, undersökt på anmodan av Herr Lantbruksingenjör A. Danielsson, Kristianstad.

Märke: 3: (Pkt 43 + 62 Byrhult).

Sigill: ----

Vid undersökning har erhållits följande resultat:

Bunden kolsyra (CO_2) ..... 22 mg per liter

Fri kolsyra (CO_2) ..... 20 " " "

Aggressiv kolsyra (CO_2) .... 18 " " "

Temporär hårdhet ..... 2,8 tyska grader

Enligt den klassificering, som är angiven i Kungl. Väg- och

Vattenbyggnadsstyrelsens normalbestämmelser för betongrör till vägtrummor o. dyl. (1935), tillhör vattnet typ II och har obetydlig angreppsförmåga. Ytbehandling behöver icke utföras.

vilket härmed intygas.

Kristianstad den 31 augusti 1939.

Hugo Fredholm.
Föreståndare.

Bil. E 4.

A N A L Y S A T T E S T.

Diarie n:r 3407.

1 st. prov å vatten inlämnat den 29/8 1939, undersökt på anmodan av Herr Lantbruksingenjör A. Danielsson, Kristianstad.

Märke: 4: (Pkt. 235 Byrhult).

Sigill: ----

Vid undersökningen har erhållits följande resultat:

Bunden kolsyra (CO_2)	108	mg per liter
Fri kolsyra (CO_2)	55	" " "
Aggressiv kolsyra (CO_2)	12	" " "
Temporär hårdhet	13,7	tyska grader

Enligt den klassificering, som är angiven i Kungl. Väg- och Vattenbyggnadsstyrelsens normalbestämmelser för betongrör till vägtrummor o. dyl. (1935), tillhör vattnet typ I och har praktiskt taget ingen angreppsförmåga. Ytbehandling behöver icke utföras.

vilket härmed intygas.

Kristianstad den 31 augusti 1939.

Hugo Fredholm.
Föreståndare.

Räkning

Kristianstad den 1 okt. 1939.

Herr "Hulta - Byrhultbäckens och bidikens torrläggningsföretag I-IV av år 1939". | Debet

till

Statens e. lantbruksingenjör

Arvid Danielsson

KRISTIANSTAD

Betänkande m.m. 8 sidor à 3:-	24	-
Översiktskartor	20	-
Vattenanalys	30	-
Avskrifter 140 sid. à 0,55	77	-
Inbindning	4	-
Väkopia	243	20
Ansökningens uppsättande, korrespondens, lagakraftbevis m.m.	18	-
Summa	416	20

Den, som med förestående räkning icke åtnöjes, äger inom tre (3) månader från delfående klandra densamma genom stämning till vederbörlig domstol.

Avskrifterna sid 1-15
ordnades i tjänsten
Arvid Danielsson
Statens e. lantbruksingenjör.

Förestående avskrift av handlingar tillhörande den av Kungl. Maj:t den 16/4 1941 fastställda arbetsplanen vidimeras:

Sonnart Svensson

Anmäld till Kungl. [illegible]
Jon 6/6 41
Expedierad den 12/6 1941

242
71

L 10-1017
DIARIE N:r 9823
K. LANTBRUKSSTYRELSEN
3 JUN. 1941

169

KONTRAKT.

Sedan Kungl. Lantbruksstyrelsen den 16 april 1941 till Hulta - Byrhultbäckens och bidikens torrläggningsföretag I-IV av år 1939 i Linderöds socken av

KRISTIANSTADS LÄN

och Svensköps socken av

MALMÖHUS LÄN

under föreskrift att vid sådana betongarbeten, som kunna ifrågakomma vid företaget, material av inhemsk tillverkning bör användas, då icke särskilda omständigheter till annat föranleda, beviljat *dels* ***statsbidrag*** med fyrtiofyratusenniohundratrettio (44.930) kronor att utgå från ***statens avdikningsanslag*** och *dels* ***lån*** med fyrtiofyratusensjuhundrasextio (44.760) kronor att utgå från ***statens avdikningslånefond*** ävensom fastställt en av statens lantbruksingenjör A.Danielsson vid syneförrättning år 1939 för företaget upprättad arbetsplan med därtill hörande kostnadsförslag, ha~~r~~ undertecknad....., som av vederbörande intressenter utsetts till styrelse~~n~~ ~~för trocndomen~~ för företaget, nafföranas

med Lantbruksstyrelsen avslutat följande kontrakt, varigenom ~~vi~~ jag för egen del samt å vederbörande intressenters i företaget vägnar åtag~~a~~ och förbind~~a~~ ~~oss~~ mig:

1:o) att utföra företaget i överensstämmelse med den fastställda arbetsplanen med de eventuella ändringar däri, varom Lantbruksstyrelsen må komma att efter framställning besluta,

att fullborda arbetet till den *1 september* 1943 ,

att vid företagets utförande iakttaga de föreskrifter, som av Kungl. Maj:t eller Lantbruksstyrelsen må hava meddelats,

STATENS REPRODUKTIONSANSTALT
137940

att bestrida vad utöver beviljade statsmedel kan erfordras för företagets fullbordande,

att gälda vederbörande förrättningsman tillkommande gottgörelse för besiktning och avsyning av företaget,

att, när sådant av Lantbruksstyrelsen påfordras, förete behörigen verifierade räkenskaper över de med företaget förenade utgifterna ävensom att, därest det skulle visa sig, att torrläggningskostnad, varför statsmedel beviljats, beräknats till högre belopp än den verkliga kostnaden, efter föreskrift av Lantbruksstyrelsen vidkännas motsvarande minskning av statsbidraget och lånet,

att underhålla det utförda arbetet intill dess sådan underhållsskyldighet kan varda andra i laga ordning ålagd eller vederbörande från underhållsskyldigheten befriats, samt

att vid arbetets utförande ävensom i fråga om underhållsskyldighetens fullgörande underkasta ~~oss~~ mig Lantbruksstyrelsens inseende och kontroll;

2:o) att för tjänsteman, som förordnats att verkställa besiktning eller avsyning av företaget eller inspektion av underhållsarbetet, tillhandahålla den för företaget fastställda arbetsplanen med därtill hörande handlingar och ritningar;

3:o) att i händelse avvikelse utan därtill i vederbörlig ordning erhållet tillstånd skett från den fastställda arbetsplanen, eller arbetet icke blivit fullbordat inom därför bestämd tid och Lantbruksstyrelsen ej heller medgivit anstånd med dess utförande, eller Kungl. Statskontoret skulle finna den säkerhet, som blivit ställd för till Statskontoret avgiven skuldförbindelse angående lånets återbetalning, icke vidare nöjaktig, och ny säkerhet, som av Statskontoret godkännes, icke varder inom bestämd tid avlämnad, eller den bestämda annuiteten icke varder i behörig tid erlagd, låta det ankomma på Lantbruksstyrelsen att inställa vidare utbetalning av statsmedlen samt att återfordra vad därav uppburits, beträffande lånet dock endast därest icke beslut om detsammas återbetalning och fördelning blivit meddelat, att inom viss angiven tid på en gång eller efter hand inbetalas, bidragsmedlen till Lantbruksstyrelsen och lånemedlen till Statskontoret, ävensom att å sålunda lyftade och återburna medel erlägga fem procent årlig ränta från lyftningsdagen till dess återbetalning sker;

4:o) att ifråga om tid för lyftande av statsmedlen låta gälla vad Lantbruksstyrelsen därutinnan bestämmer, och skall någon del av statsbidraget och lånet innestå i Lantbruksstyrelsen intill dess arbetet blivit vederbörligen avsynat och av Lantbruksstyrelsen godkänt;

5:o) att vid avslutandet av detta kontrakt för förvaring i Lantbruksstyrelsens arkiv till Styrelsen överlämna ett exemplar av till ärendet hörande förslag och utredning, dock med undantag för sådana förrättningsakter, som enligt gällande bestämmelser i fråga om redovisning av akter rörande företag enligt 7 kap. vattenlagen må vid nämnda tidpunkt hava överlämnats till Lantbruksstyrelsen, ävensom att, innan sista delen av statsmedlen lyftes, till Lantbruksstyrelsen överlämna fullständig beskrivning jämte ritning över sådan avvikelse från den fastställda planen, vartill vederbörligt tillstånd må hava meddelats;

6:o) att bestrida eller gottgöra kostnader, som i följd av erhållna statsbidrag och lån kunna föranledas för Lantbruksstyrelsen eller Statskontoret;

7:o) att för fullgörande av detta kontrakt ävensom, därest mot kontraktet brytes, för återbäring av lyftade statsmedel jämte därå upplupen ränta, ställa säkerhet, som av Lantbruksstyrelsen godkännes;

8:o) att till Statskontoret avgiva med behörig borgen eller annan säkerhet försedd skuldförbindelse angående lånets återbetalning; samt

9:o) att fullgöra de övriga åtaganden, som enligt gällande bestämmelser åligga mottagare av ifrågavarande statsmedel.

Härav äro två lika lydande exemplar upprättade, av vilka vardera kontrahenten tagit ett.

Byrkaet den 7 maj 1941

Nils P. Nilsson

Att lantbrukaren Nils P. Nilsson i Byrkaet

i bägges vår närvaro egenhändigt undertecknat förestående kontrakt, intyga:

Nils Månsson — Gunnar Månsson

Adress Byrkaet 61 Finnerödja — Adress Byrkaet 61 Finnerödja

Kungl. Lantbruksstyrelsen antager detta kontrakt.

Stockholm den 17 juni 1941.

Gunnar Strömstedt

Hjalmar Försman.

Vederbörandes uppmärksamhet fästes å bestämmelserna i 13 kap. 17 § vattenlagen, vari stadgas, att, därest det framtida underhållet försummas, Konungens Befallningshavande eller annan myndighet Konungen bestämmer äger själv bota bristen på den försumliges bekostnad.

Godkl. 20/10 44 242/41

21128

DIARIE-N:
K. LANTBRUKSSTYRELSEN
18 OKT. 1944

RAPPORT

över verkställd avsyning av "Hulta Byrhultsbäckens och bidikens torrläggningsföretag I-III av år 1939" i Linderöds socken av Kristianstads län och Svensköps socken av Malmöhus län.

Planen fastställd den 16 april 1941.

Statsbidrag från statens avdikningsanslag 44.930:- kronor.

Lån från statens avdikningslånefond 44.760:- kronor.

Kontrakt om arbetets utförande antaget den 17 juni 1941.

Arbetsstyrelsens ordförande: N.P. Nilsson Byrhult pr Linderöd.

Avsyningen verkställd av 1:ste assistenten Lars Kullman.

Härvid hava företagen I, II och III befunnits utförda i enlighet med den fastställda arbetsplanen och förordas de därför till godkännande.

Kristianstad den 17 oktober 1944

Nils Westling.

statens lantbruksingenjör.

21128

DIARIE N:r
K. LANTBRUKSSTYRELSEN
18 OKT. 1944

RAPPORT

över verkställd avsyning av företag IV inom Hulta - Byrhultbäckens och bidikens torrläggningsföretag av år 1939 i Linderöds socken av Kristianstads län och Svensköps socken av Malmöhus län.

Vid av undertecknad år 1940 verkställd avsyning av företag IV inom Hulta - Byrhultbäckens och bidikens torrläggningsföretag av år 1939 i Linderöds socken av Kristianstads län och Svensköps socken av Malmöhus län har befunnits, att därtill hörande arbeten utförts i enlighet med det vid syneförrättning angående företagen upprättade förslaget, varför ifrågavarande arbeten tillstyrkas till godkännande.

Falun den 16 oktober 1944

Arvid Danielsson

statens lantbruksingenjör.

4

21128

DIARIE-NR
K. LANTBRUKSSTYRELSEN
18 OKT. 1944

Till Kungl. Lantbruksstyrelsen.

Sedan Kungl. Lantbruksstyrelsen den 16 april 1941 fastställt arbetsplan för MULTA-BYRHULTSBÄCKENS och bidikens torrläggningsföretag I-IV i Linderöds socken av Kristianstads län och Svensköps socken av Malmöhus län hava arbetena vid företagen numera slutförts. Kostnaderna för företagens utförande beräknades vid arbetsplanens fastställande till 94.332 kronor 33 öre men hava på grund av ökade arbetskostnader m.m. i verkligheten kommit att uppgå till i runt tal etthundraettusen(101.000) kronor.

Byrhult pr LINDERÖD den 3 oktober 1944.

Emil Jakobsson
Gustav Johansson
Nils J. Nilsson.
Nils Nilsson
Nils H. Jakobsson

arbetsstyrelse för företagen

Egenhändiga namnteckningarna bevittnas:

Bertil Byrhult
Jordbruksarb
Linderöd

Hanna Hammargren
Byrhult
Linderöd.

1941 den 17 juni

Uppgift jämlikt stadgandet i l [illegible] 1 stycket, av lag om kronans förmånsrätt för avdikningslån den 14 juni 1929 (nr 164).

Företagets namn: Hulta - Byrhultbäckens och bäckens torrläggningsföretag I-IV av år 1939 i Linderöds socken av Kristianstads län och Svenköpe socken av Malmöhus län.

Lån 44.760 kronor från statens avdikningslånefond enligt Kungl. Lantbruksstyrelsens beslut den 16 april 1941.

Lånet har beviljats för nedanstående, i utredningen angående detsamma upptagna fastigheter.

A. Inom Kristianstads län.

Socken, by och hemman	Mantal	Registernummer	Ägare
Linderöds socken.			
Byrhult	66/512	1 4 ✓	Emil Jakobsson
"	31/512	1 6 ✓	Nils P.Nilsson
"	7/256	1 7 ✓	Gustav Johansson
"	21/512	1 8 ✓	Densamme
"	26/512	1 11 ✓	Emil Jakobsson
"	7/256	1 13 ✓	Axel Andersson
"	6/64	1 15 ✓	Hj.Holm
"	3/8	2 1 ✓	Nils P.Nilsson
Bjära	5/16	3 3 ✓	Nils Hj.Jakobsson
"	9/128	3 10 ✓	Nils Persson
"	19/256	3 11 ✓	Anders Andersson
"	1/64	3 12 ✓	Nils Strid
"	1/16	3 18 ✓	Nils Bengtsson
"	1/32	3 27 ✓	Nils Larsson
Pårup	1/8	3 4 ✓	Karl Karstensson
"	1/16	3 5 ✓	Gustav Andersson
"	1/16	3 10 ✓	Densamme

Pärup	3/80	8 18 ✓	Nils J.Nilsson
"	1/40	8 18 ✓	Densamme
Torestorp	7/256	1 16 ✓	Martin Olsson
"	25/256	1 17 ✓	Densamme

Stockholm den 17 juni 1941.

På Kungl.Lantbruksstyrelsens vägnar

H.

Hjalmar Forsman

16/4 41

20997

LANTBRUKSSTYRELSEN
3 NOV. 1939

F Ö R T E C K N I N G

över fastigheter, vartill lån ur statens avdikningslånefond sökes för utförande av "Hulta - Byrhultbäckens och bidikens torrläggningsföretag I-IV av år 1939".

Litt. å kartan.	By.	Reg. n:r.	mtl.	Ägare.
	Kristianstads län, Linderöds socken.			
Ab	Byrhult	1:4	66/512	Emil Jakobsson.
Ac	"	1:5	31/512	Nils P. Nilsson.
Ad	"	1:7	7/256	Gustav Johansson.
Ae	"	1:8	21/512	Gustav Johansson.
Ah	"	1:11	25/512	Emil Jakobsson.
Ai	"	1:13	7/256	Axel Andersson.
Ak	"	1:15	5/64	Hj. Holm.
Am	"	2:1	3/8	Nils P. Nilsson.
Ba	Bjära	3:3	3/16	Nils Hj. Jakobsson.
Bb	"	3:10	9/128	Nils Persson.
Bc	"	3:11	19/256	Anders Andersson.
Bd	"	3:12	1/64	Nils Strid.
Be	"	3:18	1/16	Nils Bengtsson.
Bf	"	3:27	1/32	Nils Larsson.
Cb	Pårup	3:4	1/8	Karl Karstensson.
Cc	"	3:5	1/16	Gustav Andersson.
Cf	"	3:10	1/16	Gustav Andersson.

Litt. å kartan.	By.	Reg. n:r.	mtl.	Ägare.
Cg	Pårup	12 3	3/80	Nils J. Nilsson.
Ch	"	13 3	1/40	Nils J. Nilsson.
Da	Torastorp	16 1	7/256	Martin Olsson.
Db	"	17 1	25/256	Martin Olsson.

Malmöhus län, Svensköps socken.

Ea	Hulta	9 1	19/2048	Axel Andersson.
Eb	"	10 1	15/2048	Emil Nilsson.
Ec	"	30 1	90/2048	Hj. Holm.
Ed	"	41 1	24/2048	Hj. Holm.
Ee	"	43 1	103/768	Hj. Holm.
Ef	"	46 1	avs.	Emil Jakobsson.

Kristianstad i oktober 1939.

Arvid Danielsson

statens e. lantbruksingenjör.

1941 den 17 juni

Uppgift jämlikt stadgandet i 1 §, 1 stycket, av lag om kronans förmånsrätt för avdikningslån den 14 juni 1929 (nr 164).

Företagets namn: Hulta - Byrhultsbäckens och bidikens torrläggningsföretag I-IV av år 1939 i Linderöds socken av Kristianstads län och Svensköps socken av Malmöhus län.

Lån 44.760 kronor från statens avdikningslånefond enligt Kungl. Lantbruksstyrelsens beslut den 16 april 1941.

Lånet har beviljats för nedanstående, i utredningen angående detsamma upptagna fastigheter.

A. Inom Kristianstads län.

.".

B. Inom Malmöhus län.

Socken, by och hemman	Mantal	Register-nummer	Ägare
Svensköps socken.			
Hulta	19/2048	1 9	Axel Andersson
"	15/2048	1 10	Emil Nilsson
"	90/2048	1 30	Hj.Holm
"	24/2048	1 41	Densamme
"	103/768	1 43	Densamme
"	avs.	1 46	Emil Jakobsson

Stockholm den 17 juni 1941.

På Kungl.Lantbruksstyrelsens vägnar

Hjalmar Forsman

242
VI

DIARIE N:r 9822
K. LANTBRUKSSTYRELSEN
3 JUN. 1941

Bevis

över verkställd besiktning av torrläggningsföretag.

Företagets namn: Hulta - Byrhultsbäckens och bidikens torrläggningsföretag I-IV av år 1939 i Linderöds socken av Kristanstads län och Svensköps socken av Malmöhus län.

Planen fastställd den 16 april 1941.

Bidrag från statens avdikningsanslag 44.930 kronor.

Lån från statens avdikningslånefond 44.760 kronor.

Kontrakt om företagens utförande antaget av sökandena.

Fastställd arbetstid till den 1 september 1943.

Ordförande i företagens styrelse: lantbrukaren N. P. Nilsson, Byrhult pr Linderöd.

Vid av förste assistenten Lars Kullman verkställd besiktning har befunnits, att enligt fastställd plan arbete utförts för 66.680 kronor. Härtill kommer utrednings och administrationskostnader med omkring 2.500 kronor, tillsammans utbetalt 69.180 kronor. Enär arbetet är i full gång tillstyrker jag utbetalandet av 100.000 kronor av de beviljade statsmedlen. Kristianstad den 31 maj 1941.

Jonas Svensson

statens lantbruksingenjör.