Genom Kungl. Lantbruksstyrelsens beslut denna dag fastställd till efterrättelse vid arbetets utförande med vissa tillägg enligt av Styrelsen å handlingarna gjord påskrift.

Stockholm den 10 maj 1941.
På Kungl. Lantbruksstyrelsens vägnar
Hjalmar Svensson

Jämningens vattenavledningsföretag 1939.

Blad 1.

Förslag i 7 blad.
till dikning inom

Södra Rågeboda, Strönhult, Grimsboda, Kruseboda, Björkhult och Ekeshult

i Örkeneds socken samt

Breanäs

i Hjärsås socken av
Kristianstads län,
upprättat vid syneförrättning enligt vattenlagen
år 1939 av

Statens lantbruksingenjör

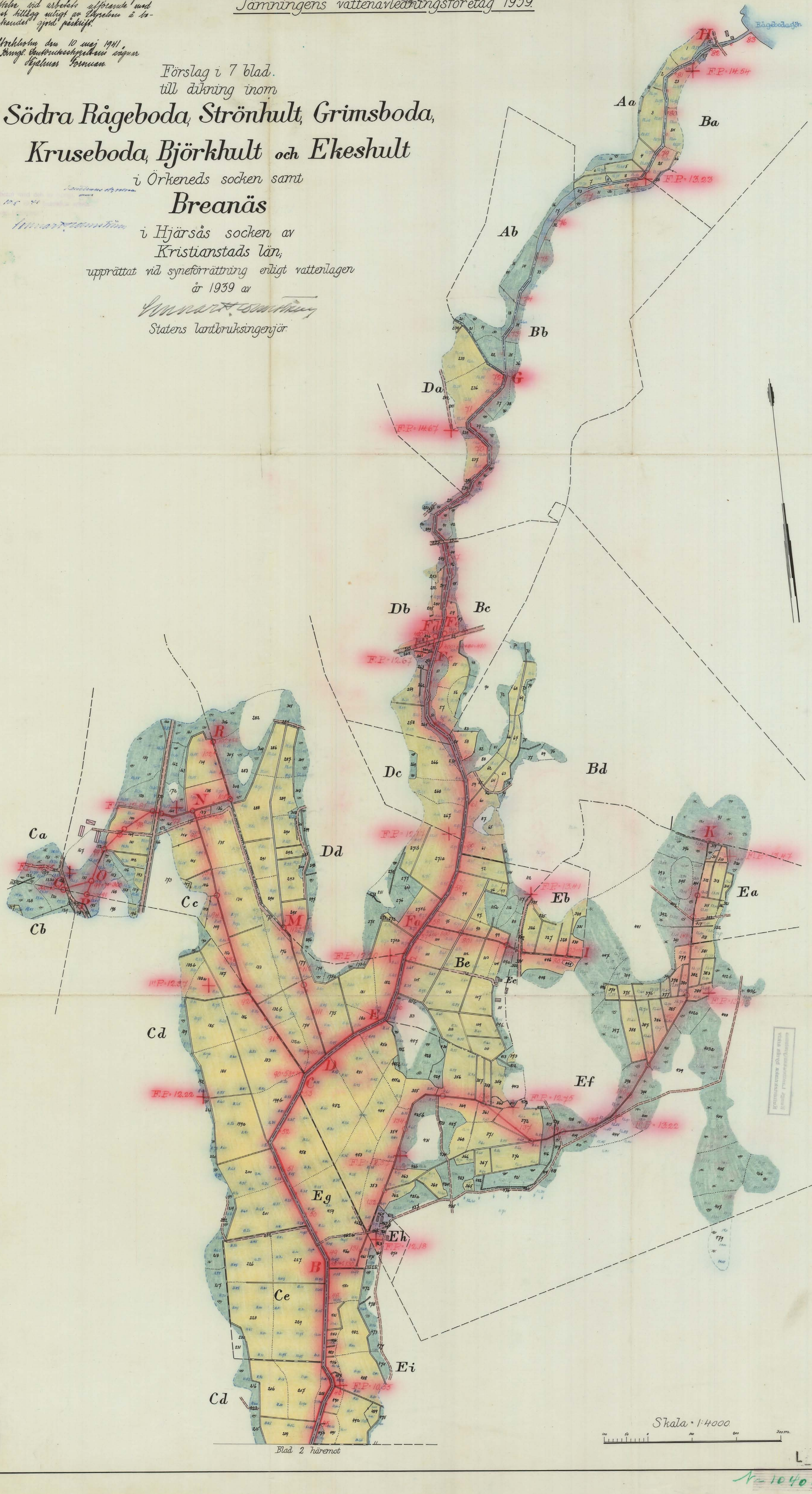

Nr 1040 Kristianstads ÖF
L 7*1020

Jämningens vattenavledningsföretag 1939.

Blad 2.

Genom Kungl. Lantbruksstyrelsens beslut denna dag fastställd till efterrättelse vid arbetets utförande med nöjd tillägg enligt av Styrelsen å handlingarna gjord anteckning.

Stockholm den 10 maj 1941
På Kungl. Lantbruksstyrelsens vägnar:
Gjalmar Svensson

Blad 1 häremot

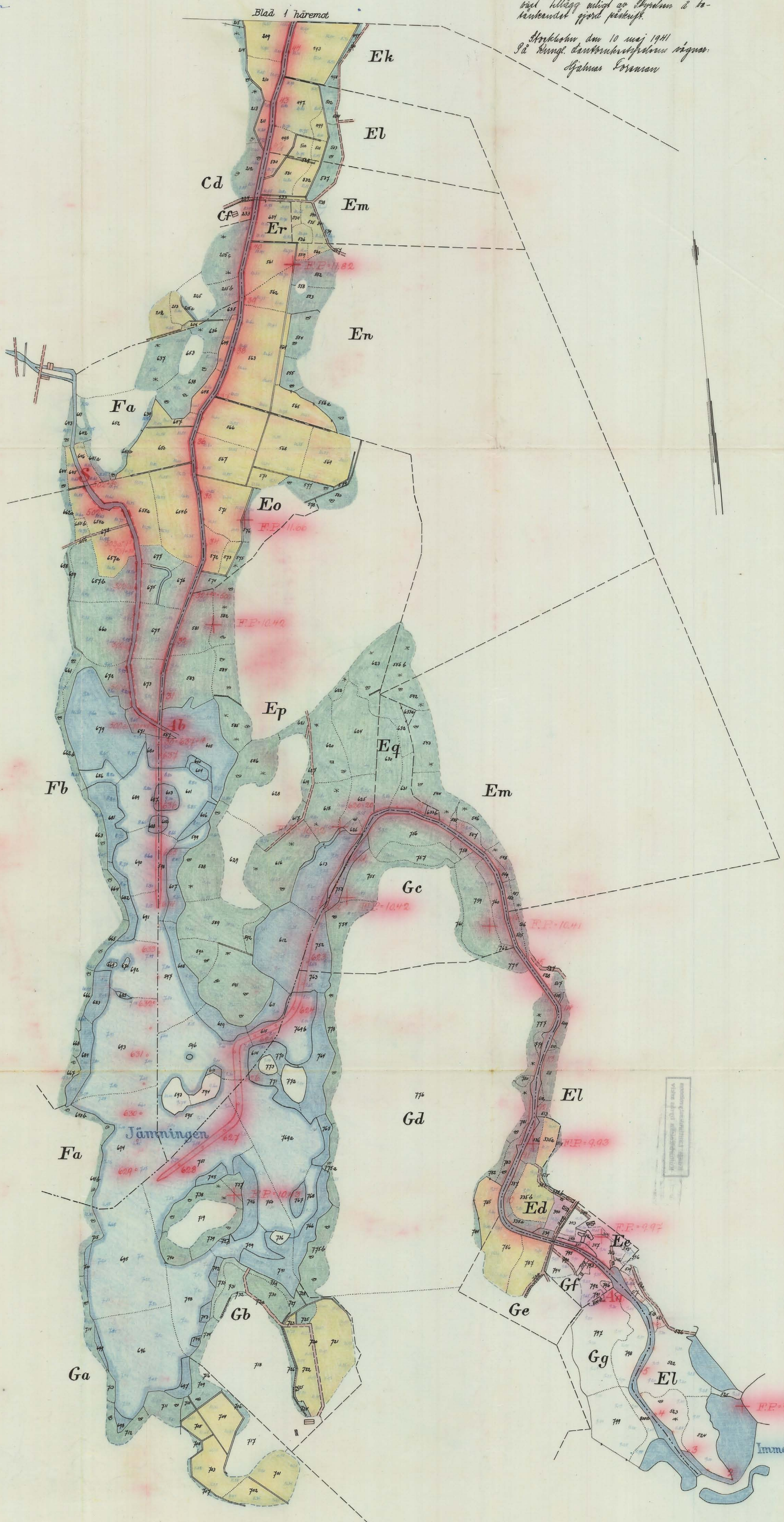

Registernummer.

Örkeneds socken

Aa	S. Rågeboda	12
Ab	"	25
Ba	Strönhult	24
Bb	"	22
Bc	"	23
Bd	"	17
Be	"	15
Ca	Grimsboda	3
Cb	"	5
Cc	"	9
Cd	"	2
Ce	"	6
Cf	"	12
Da	Kruseboda	5
Db	"	6
Dc	"	7
Dd	"	2
Ea	Björkhult	23
Eb	"	11
Ec	"	19
Ed	"	4
Ee	"	22
Ef	"	2
Eg	"	2
Eh	"	10
Ei	"	3
Ek	"	18
El	"	6
Em	"	8
En	"	7
Eo	"	15
Ep	"	16
Eq	"	vinstjord
Er	"	3
Fa	Ekeshult	2
Fb	"	6

Hjärsås socken

Ga	Breanäs	5
Gb	"	21
Gc	"	22
Gd	"	23
Ge	"	20
Gf	"	samf.
Gg	"	34

Skala 1:4000

KTN.Nr 002
L 7:1020

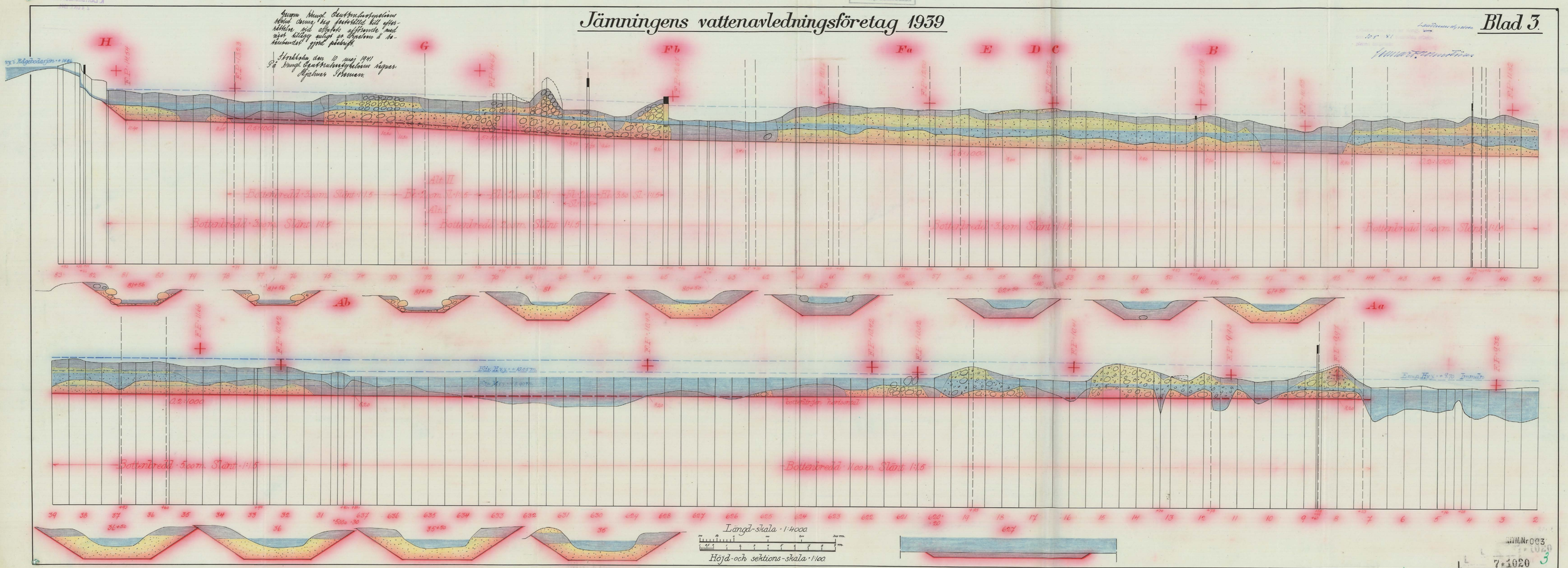
Jämningens vattenavledningsföretag 1939
Blad 3.
H
G
Fb
Fa
E
D
C
B
Ab
Aa
Längd-skala · 1:4000
Höjd-och sektions-skala · 1:100
7·1020

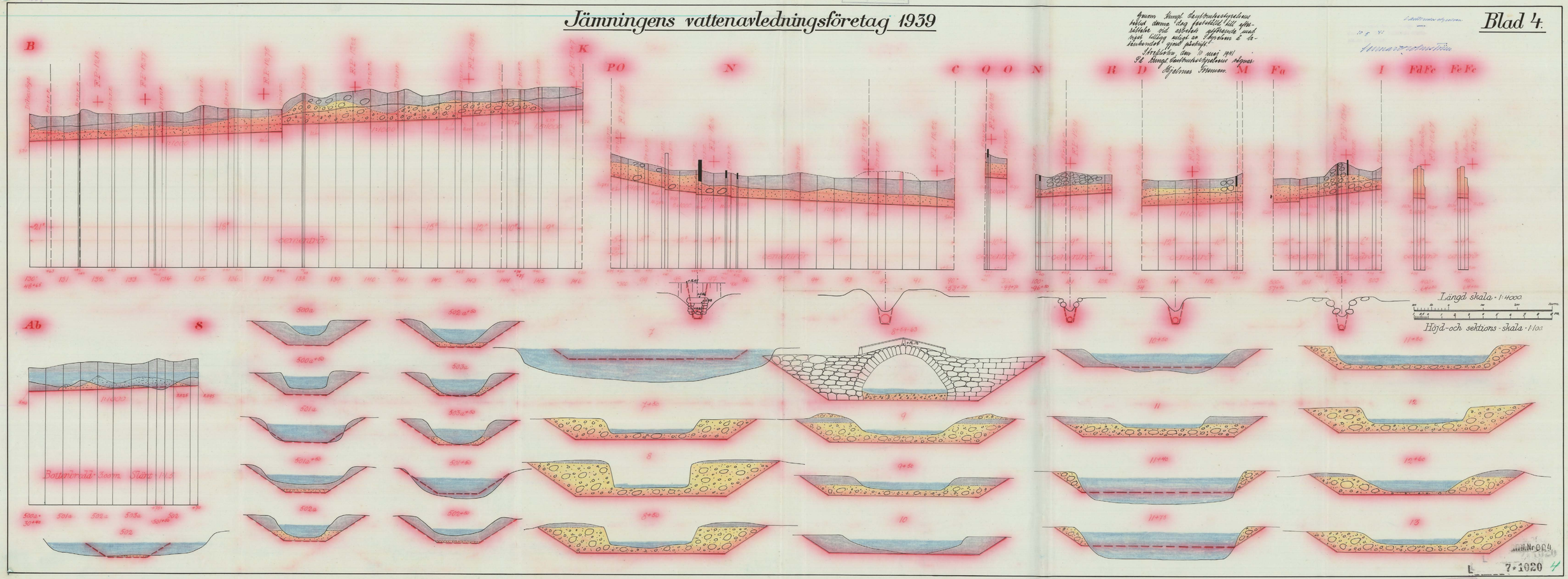
Jämningens vattenavledningsföretag 1939
Blad 4.
Längd skala · 1:4000
Höjd-och sektions-skala · 1:100
B
K
PO
N
C
Q
O
N
R
D
M
Fa
I
Fd Fc
Fe Fc
Ab
S
cementrör
Boitenbredd 3,00 m. Slänt 1:1,5
7·1020 4

Genom Kungl. Lantbruksstyrelsens beslut denna dag fastställd till efterrättelse vid estetiska uppgörande med vidt tillägg enligt av Styrelsen å bekantandet gjord påskrift.

Stockholm den 10 maj 1941
Å Kungl. Lantbruksstyrelsens vägnar.
Fjelmar Solomon

Jämningens vattenavledningsföretag 1939

Blad 5.

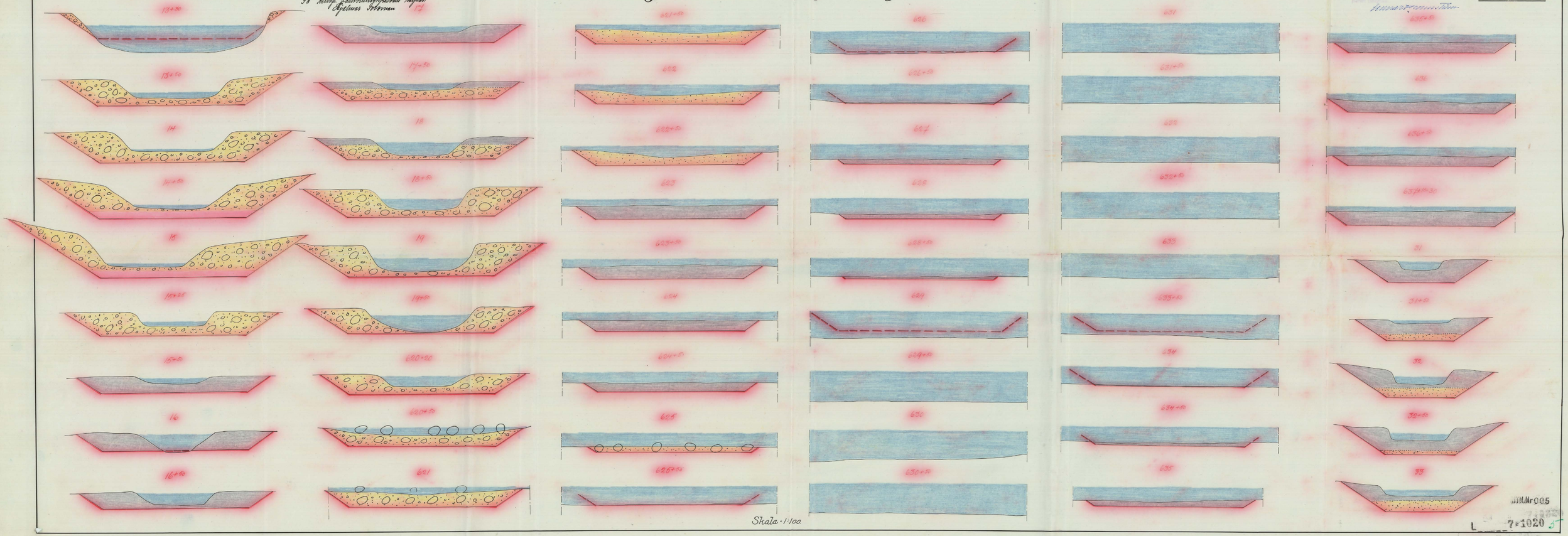

JTN.Nr 005
L 7*1020 5
Ar 1040 Kristianstad 7 rite

Genom Kungl. Lantbruksstyrelsens beslut denna dag fastställd till efterrättelse vid arbetets utförande med vidt tillägg enligt av Styrelsen å betänkandet gjord påskrift.
Stockholm den 10 maj 1941
På Kungl. Lantbruksstyrelsens vägnar:
Hjalmar Forsman.

Jämningens vattenavledningsföretag 1939

Blad 6.

Jämningens vattenavledningsföretag 1939

Blad 7

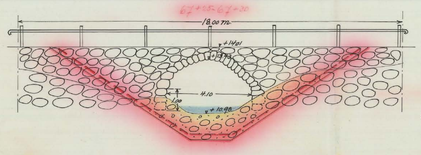

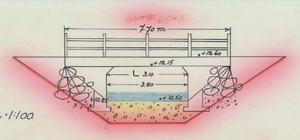

Skala 1:100

Förslag till tyvägstro vid 40+90–41

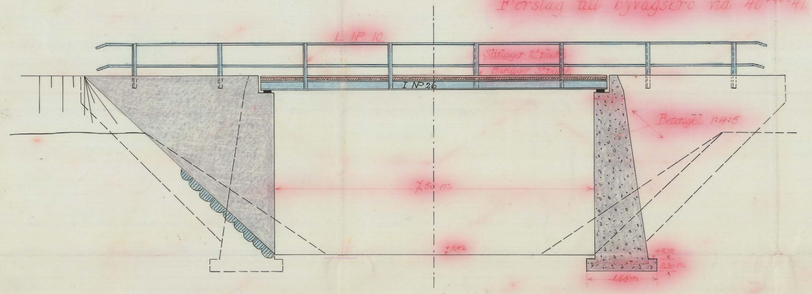

Detaljer

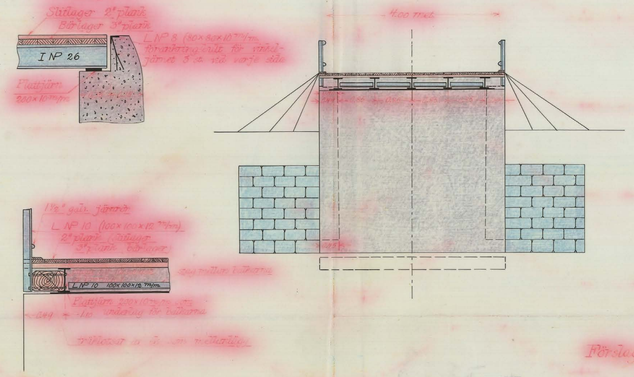

Skala 1:25

Förslag till ägovägstro vid 8+54 – 8+62

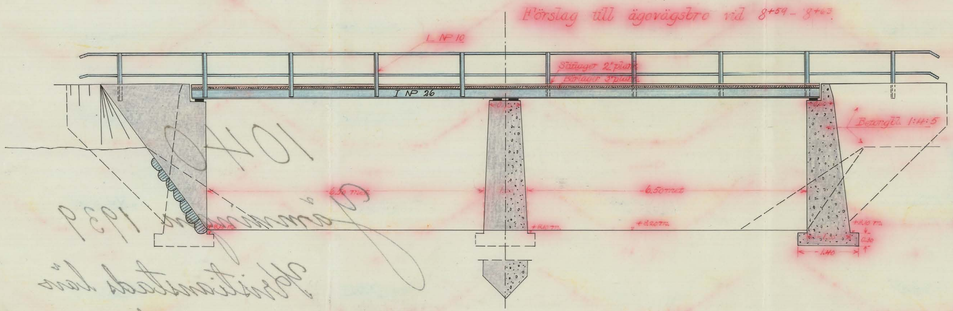

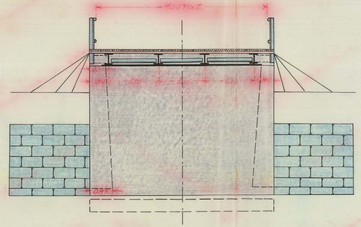

Förslag till ägovägstro vid 24+70 – 44+70

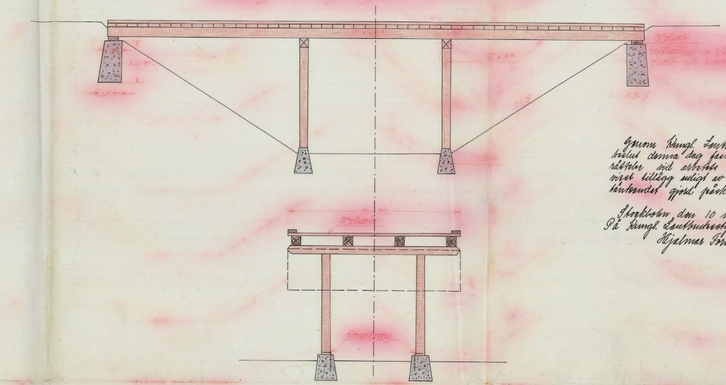

Genom Kungl. Länsstyrelsens beslut denna dag fastställd till efterrättelse och allmänt efterlevnad samt upptagen i förteckningen över fastställda gemensamhetsföretag.

Skogskarr den 10 maj 1941
På Kungl. Länsstyrelsens vägnar
Hjalmar Svensson

Förslag till utloppsdiken vid profil 90, 110, 120, 130 och 200

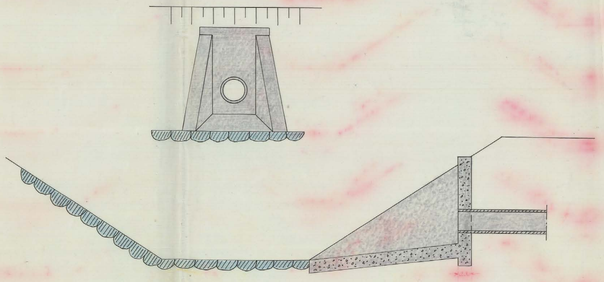

Förslag till vägtrumtrummor

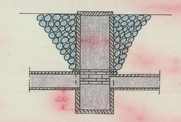

För rörledningsdimensioner upp till 18"

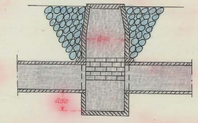

För rörledningsdimensioner över 18"

Skala · 1:50

AMW.Nr007

7·1020 7

Av 1040 Kristianstads tryckeri

L 7 1020
DIARIE-NR
K. LANTBRUKSSTYRELSEN
24 OKT. 1941

Betänkande

rörande

Jämningens

vattenavledningsföretag

1939.

Avskrift.

Genom Kungl. Lantbruksstyrelsens beslut denna dag fastställd till efterrättelse vid arbetets utförande med tillägg, att i företaget ingående betongkonstruktioner skola i erforderlig grad armeras.

Stockholm den 10 maj 1941

På Kungl. Lantbruksstyrelsens vägnar:
Hjalmar Forsman.

ÖVERSIKTSKARTA

Skala 1:100.000.

Avskrift.

Sedan delägarna i "Jämningens vattenavledningsföretag 1939" som avser torrläggning av vattenskadade marker till Södra Rågeboda, Strönhult, Kruseboda, Grimsboda, Björkhult och Ekeshult i Örkeneds socken samt Breanäs i Hjärsås socken av Kristianstads län, förklarat sig vilja söka lån och anslag av allmänna medel till företagets utförande, får jag härmed därom avgiva följande av ritningar och förslag åtföljda

B E T Ä N K A N D E.

Företagets ändamål.

Företaget avser bättre torrläggning av åker och ängsmark.

Belägenhet.

Avdikningsområdets belägenhet framgår av motstående översiktskarta där det markerats med röd färg.

Föregående rättslig utredning.

Företaget har föregåtts av syneförrättning enligt vattenlagen, verkställd av undertecknad på förordnande av länsstyrelsen.

Syneförrättningen, som avslutades den 9 mars 1939 har överklagats men har vattendomstolen i utslag den 20 nov.

1939 med mindre ändring fastställt förrättningen. Mot detta utslag har vad icke inom laga tid anmälts.

Avdikningsområdets beskaffenhet.

Jordmånens beskaffenhet framgår av den till syneprotokollet fogade ägobeskrivningen.

Nuvarande avdikning.

Området avvattnas för närvarande av floddiken, vilkas dimensioner dock äro allt för små för att tillåta markernas rationella torrläggning för åker och äng.

Torrläggning.

Dikningsförslaget avser dessa floddikens nygrävning och fördjupning samt delvisa ersättande med rördiken, allt i den utsträckning som bifogade plan- och profilritningar utvisa.

På grund av erfarenhet från närgränsande dikningsföretag med samma jordbeskaffenhet torde inga sådana omständigheter förefinnas som kunna verka hindrande på användandet av cementrör.

Areal, jordförbättring och kostnad.

Den i företaget ingående arealen och den genom dikningen möjliggjorda jordförbättringen finnes angiven i till syneprotokollet fogad hävdeförteckning och värderingslängd och utgör:

åker	107.43.5 har
äng	85.70.5 "
med ett förbättringsvärde av	141654.66 kr.

Lånesökandes andelar utgör:

åker	103.91.0 har
äng	73.09.0
med ett förbättringsvärde av	137730.68 kr.

Själva dikningskostnaden finnes angiven i till syneprotokollet fogade kostnadsberäkningen, i vattendomstolens utslag samt i till detta betänkande fogat sammandrag, bil.A.

Samtliga kostnaden utgör för:

Dikningen	137575.00 kr.
Ersättning för fördyrat brounderhåll	500.00
" " försämrat fiske	1000.00
Syneförrättningen	4443.30
Betänkandet	576.98
Vattendomstolsavgift	212.48
Kostnader för vattendomstolens utslag	94.15
Summa	144401.01 kr.

Lånesökandes kostnader utgöra för:

Dikningen	133764.16 kr.

överföres 133764.16 kr.

Överfört	133764.16 kr.
Ersättning för fördyrat brounderhåll	486.15
" " försämrat fiske=	972.30
Syneförrättningen	4320.22
Betänkandet	561.00
Vattendomstolsavgift	206.59
Kostnader för vattendomstolens utslag	91.54
Summa	140401.96 kr.

Deltagningsskyldighet.

Denna är reglerad genom bestämmelserna i synemännens laga kraftvunna utlåtande.

Hinder mot företaget.

Enär syneförrättningen vunnit laga kraft finnes ej något hinder mot företagets utförande.

Liknande företag i orten.

Närmast belägna med statsmedel understödda liknande företag torde vara "Traneboda Vesslarps dikningsföretag av år 1926".

Nu avhandlade företag har ej förut varit föremål för offentlig myndighets prövning.

Beräkning av lån och anslag.

Relativkostnaden för företaget utgör 1.02.

Den summa som således författningsenligt skall kunna utgå som bidrag ur statens avdikningsanslag torde uppgå till

50 % av båtnaden eller 70827.33 kronor och lånet ur statens avdikningslånefond till 68865.34 kronor.

Av utredningen vid syneförrättningen torde med all tydlighet framgå, att utförandet av företaget är av allra största vikt för därav beroende fastigheter, enär deras bästa och mest lättbrukade jord i nuvarande skick allt mer försumpas. Då därför om utredningskostnaderna skola medräknas de beräknade kostnaderna överstiga den beräknade båtnaden med omrking 1.2 %, något som för övrigt säkerligen kommer att utjämnas vid komkurrens om arbetets utförande, så torde detta icke böra utgöra ett hinder för företagets understödjande med statsmedel, allrahelst som sakägarnas ekonomiska förhållanden kräva detta för företagets möjliggörande.

Tillstyrkan.

Hänvisande till förestående utredning tillstyrker jag att till utförande av detta företag beviljas bidrag ur statens avdikningsanslag med 70825 kronor och lån ur statens avdikningslånefond med 68865 kronor.

Utförande.

Vid arbetenas utförande skall iakttagas vad i synemännens laga kraft-vunna utlåtande bestämmes.

Arbetstid.

Till arbetenas utförande torde böra anslås en tidrymd

av två år.

Kristianstad i juni 1940.

Lennart Holmström

Statens lantbruksingenjör.

Bilagor:

A. Sammandrag av kostnaderna.

B. Förteckning över fastigheter till vilka lån sökes.

C. Utdrag ur Söderbygdens vattendomstolsprotokoll, dess utslag samt laga kraftbevis.

D. Föreningshandling.

E. Avskrift av godmansförordnande.

F. Ett häfte synehandlingar.

G. Ritningar i 7 blad.

Bil.A.

K O S T N A D S S A M M A N D R A G.

Dikningen			137575	-
Ersättning för fördyrat brounderhåll			500	-
" " försämrat fiske			1000	-
Syneförrättningen	4443	30		
Betänkandet	576	98		
Vattendomstolsavgift	212	48		
Kostnader för vattendomstolens utslag	94	15	5326	91
Summa kronor			144401	91

Kristianstad i juni 1940.

Lennart Holmström

Statens lantbruksingenjör.

Vid arbetsplanens fastställande har kostnaderna för företaget beräknats till 144401 kronor 91 öre, varav å lantägarnas andel 140401 kronor 98 öre.

Stockholm den 10 maj 1941

På Kungl. Lantbruksstyrelsens vägnar:

Hjalmar Forsman

Uppgift å de sökande av lån från statens avdikningslånefond till utförande av "Jämningens vattenavledningsföretag 1939" för vilka lån tillstyrkes.

Hemmans-tal	Register-nummer	Littera å kartan	Socken by hemman	Delägare
1	2	3	4	5
			Kristianstads län.	
			Örkeneds socken.	
235/6144	1^{15}	Be	Strönhult	Karl G. Johansson
16/512	1^{17}	Bd	"	Aron Mattsson
83/10240	1^{23}	Bc	"	Per Nilsson
5/16	1^{2}	Cd	Grimsboda	Nils Johnsson
1/64	1^{6}	Ce	"	N. Hjalmar Björk
avst	1^{9}	Cc	"	Lars Albert Svensson
3/16	1^{2}	Dd	Kruseboda	Sven Assar Persson
1/16	1^{6}	Db	"	Karl O. Pettersson
av 225/4096	1^{7}	Dc	"	Olof Arthur Svensson
1/4	1^{2}	Ef	Björkhult	Henry Jönsson
1/4	1^{3}	Ei	"	Ture Ivan Persson
1/12	1^{6}	El	"	Albert F. Borre
43/480	1^{7}	En	"	Johan Nilsson
37/480	1^{8}	Em	"	Albert F. Borre
avs lght nr6	1^{10}	Eh	"	N. Hjalmar Björk
avs	1^{11}	Eb	"	Aron Mattsson (f.d.Karl H. Bodelsson)
333/8192	1^{15}	Eo	"	Jöns Bengtsson
57/1024	1^{16}	Ep	"	" "
19/1024	1^{18}	Ek	"	Thor Jönsson
avst	1^{23}	Ea	"	Karl Emil Klaesson
avs lght nr 6	2^{1}	Eg	"	N. Hjalmar Björk
avs lght	4^{1}	Ed	"	Alfred Andersson
1/4	1^{2}	Fa	Ekeshult	Per Nilsson
7/48	1^{6}	Fb	"	Nils Valfrid Bengtsson

7 1	2	3	4	5
			Hjärsås socken.	
1/128	1^{20}	Ge	Breanäs	Teodor Remud
1/160	1^{21}	Gb	"	Karl Larsson

Kristianstad i juni 1940.

Lennart Holmström

Statens lantbruksingenjör.

Avskrift. Bil.C.

Utdrag av protokoll, hållet vid sammanträde med Söderbygdens vattendomstol å rådhuset i Kristianstad den 10 oktober 1939.

Sedan av synemän den 9 mars 1939 avgivet utlåtande angående företag, benämnt " Jämningens vattenavledningsföretag 1939" och avseende torrläggning av mark, hörande till Södra Rågeboda, Strönhult, Kruseboda, Grimsboda, Björkhult och Ekeshult i Örkeneds socken samt Breanäs i Hjärsås socken, Kristianstads län, blivit jämlikt bestämmelserna i 7 kapitlet 45 § vattenlagen underställt vattendomstolens prövning, samt Ture Persson i Björkhult i uppgiven egenskap av ombud för delägarna i enskilda vägen Ekeshults kvarn-Strönhults skola över utlåtandet anfört besvär, hade för handläggning av målet sammanträde med vattendomstolen utsatts att hållas härstädes denna dag klockan 16.

Då målet å sålunda utsatt plats och tid företogs till behandling, inställde sig klaganden Ture Persson personligen.

Å vattenavledningsföretagets sida tillstädeskom ordföranden i företagets styrelse Albert Svensson i Grimsboda personligen.

Därjämte var förrättningsmannen, statens lantbruksingenjör Lennart Holmström, närvarande.

Ordföranden redogjorde för huvudsakliga innehållet av handlingarna i målet.

Till en början behandlades de av Ture Persson anförda besvären.

Persson uppgav att vägdelning skett år 1924 och ingav till utredning därom ett häfte handlingar rörande en av synemän den 26 april 1924 avslutad delning enligt lagen om enskilda vägar på landet den 5 juli 1907 av enskilda vägen från allmänna vägen vid Ekeshults kvarn genom ägor till Grimsboda, Björkhult och Strönhult till allmänna vägen vid Strönhults skola i Örkeneds socken.

Från dessa handlingar antecknades, att vägen vore 3.695 meter lång, att femton fastigheter deltogo i vägens iståndsättande och underhåll, att "bron över Björkhultskanalen" skulle underhållas av delägarna gemensamt, att vägen skulle iståndsättas och underhållas till 3.0 meters bredd, sidodiken oberäknade, att såsom tillsyningsmän och syneförrättare utsetts skiftesgodemannen Sven Jönsson i Kruseboda och lantbrukaren Johan Nilsson i Björkhult, men att bestämmelser icke funnes angående sättet för handhavandet av delägarnas gemensamma angelägenheter eller för delägarnas representation i förhållande till utomstående.

Det upplystes, att "bron över Björhultskanalen" vore samma

bro som den i besvären avsedda.

De ingivna handlingarna skulle efter protokollsuppsättningen återställas till Persson.

Svensson förklarade att han fortfarande bestrede Perssons behörighet att företräda samtliga delägare i vägen, men att han icke hade något att invända mot att Persson tillätes föra talan för egen del såsom delägare i bron.

Persson återkallade sitt yrkande att de väghållnings - skyldige själva måtte få verkställa ombyggnaden av bron.

Holmström anförde på frågor: I synemännens utlåtande jämte kostnadsförslag hade visserligen icke givits närmare föreskrifter om impregnering av trävirke m.m., men det vore en självklar förutsättning att brobygget utfördes på sådant sätt att de kunde godkännas vid den kontroll, som erfordrades för att företaget skulle kunna erhålla statsbidrag. Sålunda vore det avsett, att trävirket skulle vara torrt och fullgott samt på tillfredsställande sätt impregnerat och att träet, där det vilade mot järn, isolerades med tjärpapp. Kostnaden härför inginge i det beräknade priset, 1 krona 40 öre per kubikfot virke (jämför förrättningsakten sid. 105).

Svensson förklarade att han icke hade något att erinra mot att synemännens utlåtande förtydligades i enlighet

med vad Holmström nu anfört.

Persson yttrade: Även om trädäcket utfördes med impregnerat virke komme underhållet att ställa sig väsentligt dyrare än för den nuvarande stenbron, vilken praktiskt taget icke fordrade några underhållskostnader. Han yrkade därför i första hand, att företaget måtte åläggas att självt underhålla den föreslagna bron. Därest detta yrkande icke kunde bifallas, hemställdes i andra hand, att företaget måtte åläggas att ersätta de väghållningsskyldiga den fördyring i underhållet, som komme att drabba dem, om bron utfördes enligt synemännens förslag. Persson ansåge att i sådant hänseende ett kapitaliserat belopp av 1.000 kronor borde vara tillräckligt, men han överlämnade åt vattendomstolen att närmare bestämma beloppets storlek.

Svensson anförde: Han bestrede att genom synemännens förslag orsakades nämnvärd fördyring av brounderhållet. För den händelse vattendomstolen skulle anse att företaget hade några skyldigheter beträffande underhållet, vore det lämpligare att företaget självt finge underhålla bron än att företaget betalade viss summa till de väghållningsskyldiga för fördyrat underhåll.

Persson upplyste på frågor: Den nuvarande stenbron hade funnits sedan mycket länge. Den vore omsorgsfullt byggd av

kilad sten. Bron och vägen hade iståndsatts år 1924. Bron krävde för närvarande och under överskådlig tid framåt icke något som helst underhåll. Det funnes icke någon begränsning beträffande maximivikten på de fordon som passerade bron. Bredden av bron vore 3.6 meter.

Holmström anförde: den effektiva bredden av vägbanan mellan broräckena vore icke större än 3.0 meter, även om själva broby gnaden vore något bredare, och större lantbruksredskap kunde icke nu passera bron. I detta avseende skulle de väghållningsskyldiga vinna en betydlig förbättring, om synemännens förslag genomfördes, ty då skulle ju brobredden ökas till 4.0 meter. Det syntes icke vara oskäligt att de väghållningsskyldiga i gengäld för denna viktiga förbättring finge vidkännas den obetydliga fördyring av underhållet, som kunde uppstå. Holmström vitsordade att den/ nuvarande bron vore omsorgsfullt lagd men framhöll att även en stenbro krävde tillsyn och underhåll.

Svensson framhöll, att åtskilliga av de väghållningsskyldige betraktade breddningen av bron såsom en avsevärd fördel, och hänvisade till den av Johan Nilsson med flera i målet ingivna förklaringsskriften (aktnummer 27).

På fråga av ordföranden huruvida Svensson vore beredd att å företagets vägnar medgiva att företaget tillde

väghållningsskyldiga erlades ett belopp motsvarande åtminstone någon andel av den beräknade fördyringen av brounderhållet, förklarade Svensson, att han icke ansåge sig kunna å företagets vägnar göra någon utfästelse i dylik riktning.

Härefter behandlades frågan om fastställelse av synemännens utlåtande i övrigt.

Med anledning av fiskeriintendentens yttrande (förrättningsakten sid. 18a-b) anförde Svensson, att fiskeavkastningen icke vore på långt när så stor som i yttrandet angåves, och att alltså den av synemännen till inköp av fiskyngel föreslagna summan, 1.000 kronor (förrättningsakten sid. 119) vore synnerligen riklitgt tilltagen.

Svensson erlade å sökandenäs vägnar till vattenrättsamanuensen ett belopp av 94 kronor 15 öre, motsvarande kostnaderna för utfärdade kungörelser i målet och för vattendomstolens sammanträde.

Målet överlämnades till rättens prövning.

Det tillkännagavs, att vattendomstolen ville meddela utslag i målet måndagen den 20 november 1939.

Vid enskild överläggning beslöts följande

U t s l a g,

meddelat den 20 november 1939.

Vattendomstolen har till en början att pröva Perssons behörighet att föra talan beträffande den vid punkten

40+96–41+00 belägna bron.

I målet är ostridigt, att den därstädes nu befintliga bron tillhör delägarna i enskilda vägen Ekeshults kvarn – Strönhults skola, samt att underhållet av bron vid en den 26 april 1924 avslutad laga vägdelning förklarats vara gemensamt för samtliga delägarna i vägen.

Persson har i målet uppgivit, att han vid sammanträde med delägarna i vägen den 1 maj 1939 utsetts att föra deras talan i målet.

Vissa av delägarna hava häremot invänt, att sammanträdet icke blivit i vederbörlig orning utlyst och att förty de beslut, som å sammanträdet kunde hava fattats, icke lagligen tillkommit.

Den i målet förebragta utredningen giver icke säker ledning för bedömande av frågan huruvida Persson i målet äger företräda samtliga delägarna i vägen. Då emellertid Persson ostridigt äger föra talan i målet för egen del såsom delägare i vägen, anser sig vattendomstolen sakna anledning att närmare ingå på frågan huruvida han äger föra talan jämväl för övriga delägare.

Persson har frånträtt sitt yrkande att de väghållningsskyldiga måtte berättigas att på vattenavledningsföretagets bekostnad själva uppföra ny bro över vattendraget.

I anledning av Perssons yrkande angående föreskrift om impregnering av det trävirke, som komme att inläggas i den föreslagna bron, prövar vattendomstolen med stöd av vad förrättningsmannen, statens lantbruksingenjör Lennart Holmström, även som företagets ordförande, Albert Svensson i Grimsboda, vid vattendomstolen anfört skäligt på det sätt förtydliga synemännens utlåtande, att allt trävirke, som kommer till användning i den föreslagna bron, skall vara torrt och av fullgod beskaffenhet, att virket skall vara på tillfredsställande sätt impregnerat till skydd mot röta, samt att däcket skall isoleras från underliggande järnbalkar medelst tjärpapp eller på annat lämpligt sätt.

Återstår Perssons yrkande att företaget måtte åläggas övertaga underhållet av bron eller gottgöra de väghållningsskyldiga för den fördyring av underhållet, som förmenandes uppstå.

Uppenbart är att viss fördyring av underhållet måste uppkomma genom/ ett utbyte av den nuvarande stenbron, som ehuru smal dock ostridigt är omsorgsfullt byggd, mot den föreslagna bron med brobanedäck av trä på järnbalkar.

Vattendomstolen anser det böra åligga företaget att genom utgivande av ett engångsbelopp gottgöra de väghållningsskyldiga för denna fördyring.

Med hänsyn särskilt till att under den närmaste tiden efter den nya brons färdigställande varken utbyte av trävirke eller ommålning av järnbalkar behöver ifrågakomma, bör emellertid nyssnämnda engångsbelopp icke sättas alltför högt.

Vattendomstolen anser att viss hänsyn även bör tagas till att de väghållningsskyldiga, bland vilka åtskilliga i målet yrkat att besvären måtte lämnas utan avseende, genom den föreslagna breddningen av bron utan egen kostnad skulle vinna en icke obetydlig fördel.

Med stöd av vad sålunda anförts prövar vattendomstolen skäligt på det sätt ändra det underställda utlåtandet i denna del att företaget ålägges att till delägarna i enskilda vägen Ekeshults kvarn- Strönhults skola i ersättning för fördyrat underhåll av bron utgiva ett engångsbelopp av skäliga ansedda femhundra (500) kronor, vilket belopp skall erläggas, så snart den nuvarande bron blivit utriven.

Denna ändring och det förutnämnda förtydligandet inverkar ej på frågan om företagets tillåtlighet och kostnadsfördelningen.

Vidkommande det underställda utlåtandet i övrigt finner vattendomstolen ej skäl göra ändring, och skall, i anslutning till vad synemännen föreslagit, det belopp av ettusen (1000) kronor, som till motverkande av skada å fiskbeståndet skall av företaget erläggas, inbetalas till Kristianstads

läns hushållningssällskap.

Det av Svensson å sökandenas vägnar erlagda beloppet för kostnaderna för i målet utfärdade kungörelser och för vattendomstolens sammanträde, nittiofyra (94) kronor 15 öre, skall, därest företaget kommer till utförande, fördelas mellan delägarna i företaget efter enahanda grund som förrättningskostnderna.

Talan mot vattendomstolens utslag fullföljes efter vad till vattenöverdomstolen.

Som ovan.

På vattendomstolens vägnar:

Gösta Thulin.

Att vad icke inom laga tid anmälts emot förestående utslag; det varder härmed till bevis meddelat. Stockholm i Söderbygdens vattendomstols kansli den 4 januari 1940.

Ex officio:

George Österholm.

Bil.D.

Undertecknade delägare i "Jämningens vattenavlednings-företag 1939" överenskomma härmed att gemensamt hos Kungl. lantbruksstyrelsen att göra ansökan om största möjliga lån och anslag av allmänna medel till företagets utförande och uppdraga vi åt arbetsstyrelsens ordförande att å våra vägnar underteckna alla härför erforderliga handlingar och kontrakt samt åt arbetsstyrelsen att utkvittera och mot redovisningsskyldighet handhava oss beviljade statsmedel.

Grimsboda i febr. 1940.

Lars Albert Svensson, äg. till Grimsboda 1^{9}

A. Teodor Remud, Björkhult äg. till Breanäs 1^{20}

Valfrid Bengtsson, äg. till Ekeshult 1^{6}

Hjalmar Björk, Björkhult 21 1^{10}, Grimsboda 1^{6}

Karl Pettersson, Kruseboda 1^{6}

Assar Persson, Kruseboda 1^{2}

Alfred Andersson, äg. till n:r 4^{1} Björkhult

Karl Larsson, äg. till Breanäs 1,21

Ture Persson, Björkhult n:r 1^{3}

Thor Jönsson, äg. till Björkhult 1^{18}

Henry Jönsson, " " " 1^{2}

Karl Klaesson, " " " 1^{23}

Artur Svensson, " " Kruseboda 225/4096

Bevittnas:

Ture Johansson
Björkhult

Albin Johansson
Björkhult.

Nils Johnsson, Grismboda 1^{2}

Aron Mattsson, Strönhult 1^{17}, Björkhult 1^{11}

Carl Johansson, Strönhult 1^{15}

Albert Borre, Björkhult 1^{6},1^{8}

Bevittnas:

Ture Johansson — Albrin Johansson

Björkhult — Björkhult

Johan Nilsson, Björkhult 1^{7}

Per Nilsson, Kruseboda, äger Strönhult 1^{23}

Bevittnas:

Theodor Jönsson — Einar Jönsson

Björkhult — Björkhult.

Per Nilsson, äg. av Ekeshult nr 1^{2} 1/4 mtl.

Bevittnas:

Nils Larsson — Per Persson

Ekeshult — Grimsboda

Sven Jönsson, godman för Jöns Bengtsson i Amerika äg. av Björkhult 1^{15} och 1^{16}.

Bevittnas:

Signe Svensson — Sven Svensson.

Lönsboda — Lönsboda.

Bil.E.

Avskrift.

Utdrag av protokoll angående förmynderskap och godmanskap hållet vid lagtima vårtinget med Östra Göinge domsaga å tingsstället i Broby den 21 mars 1939.

§ 37. Bankkamreraren Sven Jönsson i Lönsboda ingav en med vad därå fanns tecknat så lydande ansökan:

"Till Östra Göinge Häradsrätt.

Undertecknad får härmed vördsamt anhålla om befrielse från det godmanskap jag innehar för i Amerikas Förenta Stater vistande Jöns Bengtsson på grund av häradsrättens beslut den 15 april 1929, § 55, enär jag på grund av sjukdom är oförmögen att sköta denna angelägenhet.

Till godman i mitt ställe får jag vördsamt föreslå kamrer Sven Jönsson i Lönsboda.

Björkhult den 15 mars 1939.

Johan Nilsson.

Härmed förklarar jag mig villig mottaga ifrågavarande godmanskap. Lönsboda den 15 mars 1939. Sven Jönsson".

Sökandeombudet företedde utdrag av häradsrättens förmynderskapsprotokoll den 15 april 1939, § 55, utvisande att Häradsrätten då förordnat hemmansägaren Johan Nilsson i Björkhult till godman för avlidne hemmansägaren Bengt Eliassons från Björkhult i Amerikas Förenta Stater vistande barn Elna och Jöns Bengtsson att bevaka de bortovarandes rätt

och förvalta deras lotter i boet efter deras avlidne fader.

Med anledning härav fann häradsrätten skäligt att med entledigande av hemmansägaren Johan Nilsson i Björkhult förordna bankkameraren Sven Jönsson i Lönsboda till god man för avlidne Bengt Eliassons från Björkhult i Norra Amerika vistande barn Elna och Jöns Bengtsson att bevaka de bortovarandes rätt och förvalta deras lotter i boet efter deras avlidne fader; skolande godmanskapen inskrivas och stå under tillsyn av överförmyndaren i Örkeneds kommun.

Som ovan.

På häradsrättens vägnar:

Nils Johan Nilsson.

Rätt avskrivit betyga:

Evert Svensson Ellen Svensson.

Ovanstående avskrift av handlingar tillhörande
den av Kungl. [illegible] den 10/5 19[illegible] fastställda arbetsplanen vidimeras:

Avskrift.

R Ä K N I N G

Kristianstad den 19/6 1940

Jämningens vattenavledningsföretag 1939 Debet

till statens lantbruksingenjör L. Holmström

1940	Betänkande	24:-
	Översiktskartor, 2 st.	8:-
	Vävkopia av ritningar	455:13
	Avskrift av handlingar	80:85
	Ansökningshandlingar och exp.	6:-
	Inbindning, tre band	3:-
	Summa kronor	576:98

Den med denna räkning ej åtnöjes äger anställa klander därå genom stämning till Kristianstads rådhusrätt inom tre månader från den 20 juni 1940.

Lennart Holmström

Vidimeras:

Lennart Holmström

L:S. 1936

L 7*1020
12971
DIARIE N:r
K LANTBRUKSSTYRELSEN
18 JUL. 1940

J

DIARIE N:r 18681
K LANTBRUKSSTYRELSEN
24 OKT. 1941

896

Handlingar

rörande

Jämningens

vattenavledningsföretag

1939.

Avskrift.

Protokoll, hållet vid syneförrättning enligt vattenlagen angående torrläggning av mark till Breanäs i Hjärsås socken samt Ekeshult, Grimsboda, Kruseboda, Södra Rågeboda, Strönhult och Björkhult i Örkeneds socken, Kristianstads län.

År 1938 den 14 oktober inställde sig undertecknad statens lantbruksingenjör hos lantbrukaren Albert Svensson i Grimsboda för att på grund av länsstyrelsens förordnande verkställa syneförrättning enligt vattenlagen angående torrläggning av mark till Breanäs i Hjärsås socken samt Ekeshult, Grimsboda, Kruseboda, Södra Rågeboda, Strönhult och Björkhult i Örkeneds socken av Kristianstads län. Efter kungörelser, som varit införda i tidningarna Norra Skåne och Nyaste Kristianstadsbladet, samt upplästs i Hjärsås och Örkeneds kyrkor söndagen den 25 sept. 1938 och efter kallelser, som tillställts kända sakägare genom postverket, hade följande personer infunnit sig:

Paul Karlsson, Breanäs

Emil Persson, "

Karl Larsson, "

Emil Nilsson, "

Valfrid Bengtsson, Ekeshult

Jöns Jönsson, "

Nils Johnsson, Grimsboda

Albert Svensson, Grimaboda

Nils Persson, "

Karl O. Pettersson, Kruseboda

Per Nilsson, "

Ture Persson, Björkhult, för egen del samt såsom ombud för Assar Persson i Kruseboda enligt fullmakt bil.1.

Bengt Svensson, Södra Rågeboda

Arvid Karlsson, Strönhult

Aron Mattsson, "

Karl Bodelsson, Björkhult

Henry Jönsson, "

Hjalmar Björk, "

Thor Jönsson, "

Albert Borre "

Alfred Andersson, "

Teodor Renud "

Såsom biträdande gode män:

N.P. Andersson, Hunshult och Per Persson, Bökön, vilka båda avlagt föreskriven ed.

§ 1.

Det för undertecknad förrättningsman utfärdade förordnandet samt ansökan därom upplästes (bil.2).

§ 2.

På därom framställd fråga yppades ej någon jävsanmärkning mot

synemännen ej heller visste sig dessa stå i jävsförhållande till sakägare.

§ 3.

Det upplystes, att Åbroån och Ekeshultsån förut varit föremål för syneförrättning i det att lantmätaren Schalin år 1877 företagit sådan efter vars bestämmelser åarna nygrävts samt markerna odlats. Nygrävningen hade avslutats omkring år 1886.

§ 4.

Sökandena yrkade, att Åbroån med tillstötande avloppsdiken nygrävdes till sådant djup och dimensioner, att deras vattenskadade mark kunde torrläggas till lagenligt djup för åker samt att kostnaderna skulle fördelas enligt lag.

§ 5.

Ture Persson i Björkhult meddelade, att vid förra syneförrättningen innehavaren av hans fastighet avsade sig båtnaden och alltså avstått jord till företaget, vilken jord utbrutits och nu ägdes av Hjalmar Björk. Ture Perssons fastighet vore alltså icke skyldig att deltaga i kostnaderna för åns underhåll, men han kunde dock fordra, att ån underhölls enligt fastställda bestämmelser. För närvarande vore enligt Perssons mening medelvattenståndet på grund av bristande underhåll av ån omkring 0.45 meter högre än behövligt. Han yrkade därför, att denna omständighet skulle tagas i beaktande av synemännen vid bestämmandet av den båtnad, som kunde uppstå å hans mark genom ökning av åns fastställda dimensioner. Albert Borre meddelade, att samma

förhållande gällde hans hemman. Den därifrån utbrutna jorden ägdes nu av Gunnar Cederkvist och Nils Persson i Björkhult tillsammans. Borre hade samma yrkande som Ture Persson.

§ 6.

Albert Borre i Björkhult yrkade ersättning för jord, som åtginge till öppen kanals utvidgande. Samma yrkande hade Paul Karlsson i Breanäs. Detta gällde endast kanalen mellan sjön Jämningen och Immelsjön.

§ 7.

Det upplystes att företaget berörde allmän väg, dels den år 1935 anlagda bron över Åbroån för vägen Lönsboda - Nyteboda dels den år 1936 fullbordade trumman för avloppsdiket genom vägen Immelen--Lönsboda.

§ 8.

Förrättningsmannen kungjorde, att synemännen omedelbart skulle påbörja för ärendets vidare handläggning nödiga undersökningar och värderingar samt att tiden och platsen för nästa sammanträde komme att kungöras endast genom annons i Nyaste Kristianstadsbladet och Norra Skåne.

§ 9.

Då intet vidare förekom upplästes protokollet och slöts sammanträdet. Ort och tid som ovan.

Lennart Holmström

Statens lantbruksingenjör.

N.P. Andersson Per Persson.

År 1939 den 9 mars.

Denna dag sammanträdde åter förenämnda synemän i Grimsboda. Efter kungörelse, som varit införd i Nyaste Kristianstadsbladet den 24 febr. 1939 och i Norra Skåne den 25/2 1939 hade till sammanträdet infunnit sig:

Bengt Svensson, S. Rågeboda

Anna Persson, Strönhult, genom Bernhard Kullman, Lönsboda enligt fullmakt bil.3.

Lars Albert Svensson, Grimsboda.

Nils Johnsson, "

Hjalmar Björk, Björkhult

Per Nilsson, Kruseboda

Karl O. Pettersson, "

Ture Persson, Björkhult, för egen del och såsom ombud för Assar Persson i Kruseboda enl. fullmakt bil.4.

Karl Emil Klaesson, Björkhult

Alfred Andersson, "

Teodor Remud, "

Albert Borre, "

Johan Nilsson, " genom sin son Albin Johansson.

Nils Persson, " och Grimsboda

Nils Valfrid Bengtsson, Ekeshult

Emil Persson, Breanäs

Nils Paul Karlsson, "

§ 10.

En till förrättningsmannen inkommen föreningshandling, un-

derteckнad av Karl H. Bodelsson och Karl E. Klaesson, upplästes och vidhölls vid förfrågan därom varom anteckning skedde å akten i fråga (bil.5).

§ 11.

Kungl. Maj:t och Rikets kammarkollegiums skrivelse av den 30 sept. 1938 upplästes (bil.6).

§ 12.

Kungl. Lantbruksstyrelsens förordnande för fiskeriintendenten G. Swenander att avgiva yttrande i ärendet upplästes (bil.7)

§ 13.

Det av fiskeriintendenten avgivna yttrandet (bil.8) upplästes. Det upplystes av sakägarna att de angivna avkastningssiffrorna säkerligen voro betydligt högre än de verkliga förekommande.

§ 14.

Förrättningsmannen framlade och förklarade det upprättade dikningsförslaget samt upplästa hävdeförteckning, ägobeskrivning och värderingslängd (bil.9) och upplästa jordersättningslängd (bil.10), kostnadsberäkning (bil.11) och kostnadsfördelningslängd (bil.12).

§ 15.

Synemännen avgåvo sitt utlåtande (bil.13).

§ 16.

Det beslöts att företagets styrelse skulle bestå av tre medlemmar. Härtill valdes Albert Svensson, Grimsboda, Nils Johnsson,

Grimsboda, och Hjalmar Björk, Björkhult.

§ 17.

Till ordförande i företagets styrelse utsågs Albert Svensson, Grimsboda pr Gylsboda; och skulle till företaget hörande handlingar och ritningar förvaras av ordföranden.

§ 18.

Räkning å förrättningskostnaderna bifogades protokollet som bilaga 14.

§ 19.

Då intet vidare förekom förklarades förrättningen avslutad och upplästes dagens protokoll.

Ort och tid som ovan.

Lennart Holmström

Statens lantbruksingenjör.

N.P. Andersson Per Persson.

Bil.1.

Hemmansägaren Ture Persson i Björkhult befullmäktigas härmed att vid sammanträdet, inför Statens lantbruksingenjör, i Grimsboda den 14/10 1938 rörande Ekeshults- och Åbroåns nygrävnings föra min talan. Ombudets utgörande godkännes.

Kruseboda den 15/10 1938.

Assar Persson.

ägare till avstyckning från fast. 1[2] i Kruseboda.

Bevittnas:

Bevittnas:

Henning Nilsson Gunnar Augustsson

Ekeshult Grimsboda

Bil.2.

Till Länsstyrelsen i Kristianstads län.

Härmed anhålles vördsamt om förordnande för statens lantbruksingenjör att verkställa syneförrättning enligt vattenlagen avseende nygrävning av Ekeshultsån, och Åbroån för bättre torrläggning av mark till Björkhult, Strönhult, Kruseboda, Grimsboda, Ekeshult och Bresnäs i Örkeneds socken. Samtliga av företaget beroende och företagets slutliga utsträckning torde först efter av förrättningsmannen verkställd förundersökning kunna u uppgivas. Björkhult m.m. i maj 1936.

Albert Svensson, Grimsboda, Jöns Björnsson, Kruseboda

Nils Persson, " Artur Svensson, "

Nils Johnsson, " Karl Pettersson, "

Aron Mattsson, Strönhult Per Nilsson, "

Johan Nilsson, Björkhult Hjalmar Björk, Björkhult

Valfrid Bengtsson, Ekeshult, A. Teodor Renud, "

Alfred Andersson, Björkhult Thor Jönsson, "

Henry Jönsson, "

R e s o l u t i o n.

Jämlikt 10 kap. 33 § vattenlagen förordnar länsstyrelsen statens lantbruksingenjör Lennart Holmström att i enlighet med föreskrifterna i ovan åberopade lag, därest laga hinder ej möter, verkställa den uti bilagda ansökan påkallade förrättning; skolande sökandena tillställa förrättningsmannen detta förordnande.

Kristianstads landskansli den 13 juli 1936.

På länsstyrelsens vägnar:

Gösta Ek C. Rich. Lundberg.

Bil.3.

F u l l m a k t.

Innehavaren härav befullmäktigas att vid sammanträde med intressanterna i Åbroåns dikningsföretag föra min talan i egenskap av ägare till 261/5120 mantal n:r 1 Strönhult i Örkeneds socken. Lönsboda den 5 mars 1939.

Anna Persson.

Egenhändiga namnteckning bevittnas:

Johan Jönsson Hilding Johnsson

Ö. Flyboda Tosthult

Bil.4.

Fullmakt för lantbr. Ture Persson i Björkhult, att vid

sammanträde inför statens lantbruksingenjör i Grimsboda den 9/3 1939 rörande upprensning av Ekeshults- och Åbroån, föra min talan och utöva min rösträtt. Ombudets åtgärander godkännas.

Kruseboda den 8/3 1939.

Assar Persson.

Bevittnas:

Gösta Jönsson.

Bil.5.

F ö r e n i n g s h a n d l i n g.

Undertecknade förena sig härmed med Albert Svensson, Grimsboda n:r 1 m.fl. ansökan av 1 maj 1936 om syn enligt vattenlagen i och för torrläggning av vattenskadade marker till Grimsboda m.fl. byar i Örkeneds och Hjärsås socknar av Kristianstads län.

Grimsboda pr Gylsboda den 16/8 1938.

Karl H. Bodelsson.

Karl E. Klaesson.

Förestående föreningshandling är uppläst vid syneförrättning enligt vattenlagen den 9 mars 1939 och vidhölls betyga

Lennart Holmström

Statens lantbruksingenjör.

Bil.6.

Till Statens lantbruksingenjör Lennart Holmström

2580/1938 Kristianstad.

Med skrivelse till Kungl. Kammarkollegium den 22 september

1938 har Ni överlämnat avskrift av ansökning och kungörelse angående syneförrättning enligt vattenlagen rörande nygrävning av Ekeshultsån och Åbroån för torrläggning av mark till Breanäs i Hjärsås socken samt Ekeshult, Grimsboda m.fl. byar i Örkeneds socken av Kristianstads län.

Kungl. kollegium finner icke nödigt att för närvarande föra talan i saken för bevakande av det allmännas rätt och intressen.

Stockholm den 30 sept. 1938.

Lennart Berglöf

John Bjarme

Bil. 7.

Till Fiskeriintendenten G. Swenander.

Med överlämnande av lantbruksingenjörer L. Holmströms skrivelse den 22 sept 1938 jämte vid skrivelsen fogade handlingar angående torrläggning av mark till Breanäs i Hjärsås socken samt Ekeshult m.fl. i Örkeneds socken, Kristianstads län, vill Kungl. Lantbruksstyrelsen härigenom förordna Edrer att i ärendet till förrättningsmannen avgiva yttrande, som i 10 kap. 43 § vattenlagen sägs. Stockholm den 27 september 1938.

På Kungl. Lantbruksstyrelsens vägnar:

E. Dahr.

Bestyrkes å tjänstens vägnar:

I Kungl. Lantbruksstyrelsen:

W. Ekberg.

Bil.8.

Till Statens lantbruksingenjör Lennart Holmström,

K r i s t i a n s t a d.

Av Kungl. Lantbruksstyrelsen förordnad, att, i anledning av ifrågasatt nygrävning av Ekeshultsån mellan sjöarna Jämningen och Immeln för torrläggning av mark till Breanäs i Hjärsås socken samt Ekeshult m.fl. hemman i Örkeneds socken, Kristianstads län, avgiva yttrande, som i 10 kap. 43 § vattenlagen sägs, får jag anföra följande:

Företaget avser fördjupning av Ekeshultsån och upptagande av en i direkt samband med ån utgrävd kanal genom mellersta och norra delen av sjön Jämningen. Genom dessa åtgärder kommer Jämningen att sänkas. Enligt de uppgifter, som av Eder lämnats, blir det i första hand högvattenytan som kommer att sänkas. Den normala högvattenytan ligger nu på höjden + 10.50 i förhållande till det antagna jämförelseplanet och skulle den sänkas till höjden + 10.05 meter, vilket skulle medföra en minskning av sjöns areal vid högvattenstånd, som nu är 47.6 hektar, med 8.4 hektar. Vissa år går högvattenståndet upp till + 10.90 och översvämmas då c:a 100 hektar huvudsakligen åker.

"Medelvattenståndet", enligt Eder definition det vattenstånd som inträder på grund av vanlig avrinning under vegetationstiden, skulle komma att inställa sig på höjden + 8.90 meter i stället

tidigare + 9.40 meter, således en sänkning på 0.50 meter innebärande en arealminskning från 26.82 hektar till 22.32 hektar. Minskningen utgör således 4.5 hektar.

Lågvattenståndet är beroende av den nedanför belägna sjön Immelns vattenstånd som sällan skulle sjunka under + 8.80 meter. (absolut lägsta där konstaterade vattenstånd skulle vara 8.60 meter). Blivande lägsta vattenstånd i Jämningen skulle således komma att ligga på höjden + 8.70 à 8.80 meter, således endast obetydligt under ovan beräknade "medelvattenstånd".

Ur fiskets synpunkt torde borttagandet av de högsta mycket varierande vattenstånden på våren endast vara till nytta, enär, då vattenstånden äro mycket variernnde, särskilt gäddrommen vid vattnets avrinning ofta blir torrlagd, innan den hunnit kläckas. Enligt de uppgifter jag erhållit komma lämpliga lekplatser för gädda - det för sjön viktigaste fiskeslaget - att finnas kvar även efter säkningen. Arealminskningen vid medel- och lågvattenstånd 4.50 å 5 hektar innebär en viss minskning i sjöns fiskproducerande förmåga. Enligt statistiken för 1938 fångades i Jämningen 1290 kg fisk med ett bruttovärde av 866 kronor. Hektaravkastningen blir enligt detta c:a 32 kronor, vilket visar att sjön ifråga f.n. är en mycket god fisksjö. En minskning av sjöarealen med 5 hektar skulle teoretiskt innebära en minskning av sjöns avkastningsförmåga med c:a 160 kronor. Enligt mitt förmenande kan man dock icke anse att genom

företaget fiskerinäring av betydenhet kan komma att lida väsentligt förfång. Rimligt vore dock att sänkningsföretaget årligen erlade en avgift av t.ex. 50 kronor till motverkande av fiskets försämring i sjön Jämningen genom inplantering av lämpligt fiskyngel enligt förslag av vederbörande fiskeriintendent.

Lund den 3 mars 1939.

Gustav Swenander.

Bil 9.

Areal								Nuvarande värde			Blivande värde			Förbättringsvärde		
Åker		Äng och odlingsmark		Annan duglig mark		Impediment och högl. mark		pr har	pr ägofigur		pr har	pr ägofigur		pr har	pr ägofigur	
Har	ar	Har	ar	Har	ar	Har	ar	Kr.	Kr.	öre	Kr.	Kr.	öre	Kr.	Kr.	öre
7		8		9		10		11	12		13	14		15	16	

Hävdeförteckning, ägobeskrivning och värderingslängd över vattenskadade marker till S. Rågeboda, Stinnhult, Kruseboda, Grimsboda, Björkhult och Ekeshult i Örkends socken, samt Breanäs i Hjärsås socken av Kristianstads län; upprättad år 1939 vid syn enligt vattenlagen.

Hemmanstal	Registernummer	Littera å kartan	Socken, by och hemman	Delägares namn, hemvist m. m. samt ägobeskrivning	Ägofigurens nummer
1	2	3	4	5	6
	Örkenedssocken				
7/192	1 12	A a	S. Rågeboda	Bengt Svensson	
				Åker, torvmylla på sand	1
				" " "	2
				" " "	3
				" " "	4
				" " "	5
				" " "	6
				" " "	7
				" " "	8
				Äng, mylla på grus	9
				" " "	10
				" " "	11
				" " "	12
				" " "	13
				Summa	
7/480	1 25	A b	Do	Axel Sjöströms stibh.	
				arr: Martin Bengtsson	
				Äng, mylla på grus o sand	14
				" " " "	15
				" " " "	16
				Göl förbättras ej	17
				Äng, mylla på grus	18
				" " "	19
				" " "	20
				" " "	21
				" mylla på sand	22
				Summa	

Areal								Nuvarande värde			Blivande värde			Förbättringsvärde		
Åker		Äng och odlingsmark		Annan duglig mark		Impediment och högl. mark		pr har	pr ägofigur		pr har	pr ägofigur		pr har	pr ägofigur	
Har	ar	Har	ar	Har	ar	Har	ar	Kr.	Kr.	öre	Kr.	Kr.	öre	Kr.	Kr.	öre
7		8		9		10		11	12		13	14		15	16	
	31.0							260	80	60	1300	403	00	1040	322	40
	17.0							130	22	10	1300	221	00	1170	198	90
	68.0							130	88	40	1300	884	00	1170	795	60
	22.0							130	28	60	1300	286	00	1170	257	40
	18.5							130	24	05	1300	240	50	1170	216	45
	09.5							130	12	35	1300	123	50	1170	111	15
	15.5							130	20	15	1300	201	50	1170	181	35
	13.5							130	17	55	1300	175	50	1170	157	95
			01.0					15		15	150	1	50	135	1	35
			21.0					30	6	45	150	32	20	120	25	80
			06.0					105	6	30	150	9	00	45	2	70
			07.5					45	3	38	150	11	25	105	7	87
			03.5					105	3	68	150	5	25	45	1	57
	195.0		39.5						312	76		2594	25		2280	49
			51.5					160	82	40	800	412	00	640	329	60
			06.5					105	6	82	150	9	75	45	2	93
			16.5					15	2	47	150	24	75	135	22	28
							24.5									
			18.5					15	2	78	150	27	75	135	24	97
			23.5					75	17	62	150	35	25	75	17	63
			02.5					105	2	62	150	3	75	45	1	13
			05.5					60	3	30	150	8	25	90	4	95
			30.0					360	108	00	1200	360	00	840	252	00
			134.5				24.5		226	01		881	50		655	49

Hemmanstal	Registernummer	Littera & kartan	Socken, by och hemman	Delägares namn, hemvist m. m. samt ägobeskrivning	Ägofigurens nummer
1	2	3	4	5	6
541/5360	124	Ba	Stenhult	David Karlsson	
				Åker, mylla på sand	23
				" " "	24
				" " "	25
				" " "	26
				Äng, mylla på grus	27
				" " "	28
				Summa	
261/5120	122	Bb	Do	Anna Persson	
				arr: Erik Nordbäck	
				Åker, mylla på sand	29
				Äng, mylla på grus	30
				" " "	31
				" " "	32
				" " "	33
				" " "	34
				" " sand	35
				" " grus	36
				" " sand	37
				" " grus	38
				" " "	39
				" " "	40
				" " "	41
				" " "	42
				Göl förbättrad ej	43
				Summa	

Areal								Nuvarande värde			Blivande värde			Förbättringsvärde		
Åker		Äng och odlingsmark		Annan duglig mark		Impediment och högl. mark		pr har	pr ägofigur		pr har	pr ägofigur		pr har	pr ägofigur	
Har	ar	Har	ar	Har	ar	Har	ar	Kr.	Kr.	öre	Kr.	Kr.	öre	Kr.	Kr.	öre
7		8		9		10		11	12		13	14		15	16	
	34.5							280	96	60	1400	483	00	1120	386	40
	32.5							140	45	50	1400	455	00	1260	409	50
	28.0							140	39	20	1400	392	00	1260	352	80
	03.5							980	34	30	1400	49	00	420	14	70
			04.0					75	3	00	150	6	00	75	3	00
			01.5					135	2	03	150	2	25	15		22
	98.5		05.5						220	63		1387	25		1166	62
	15.5							140	21	70	1400	217	00	1260	195	30
			09.0					30	2	70	150	13	50	120	10	80
			21.0					15	3	15	150	31	50	135	28	35
			12.0					15	1	80	150	18	00	135	16	20
			36.0					80	28	80	800	288	00	720	259	20
			15.5					30	4	65	150	23	25	120	18	60
			13.5					240	32	40	1200	162	00	960	129	60
			08.5					120	10	20	200	17	00	80	6	80
			22.0					240	52	80	1200	264	00	960	211	20
			11.5					120	13	80	200	23	00	800	9	20
			31.5					75	23	63	150	47	25	75	23	62
			15.0					75	11	25	150	22	50	75	11	25
			17.5					40	7	00	400	70	00	360	63	00
			07.5					90	6	75	150	11	25	60	4	50
							04.5									
	15.5	220.5					04.5		220	63		1208	25		987	62

Hemmanstal	Registernummer	Littera å kartan	Socken, by och hemman	Delägares namn, hemvist m. m. samt ägobeskrivning	Ägofigurens nummer
1	2	3	4	5	6
83/10240	1/23	B c	Strönhult	Per Nilsson	
				Äng, mylla på grus	44
				" " "	45
				" " "	46
				" " "	47
				" " "	48
				" " "	49
				" torvdy	50
				" "	51
				Väg imp	52
				" "	53
				Åker, mylla på grus	54
				" torvdy	55
				" "	56
				" mylla på grus	57
				Summa	
15/512	1/17	B d	Do	Arn Mattsson	
				Åker, mylla på sand	58
				" " "	59
				" " "	60
				" " "	61
				" " "	62
				" " "	63
				" " "	64
				" " "	65
				" " grus	66
				" " "	67
				" " "	68
				överföres	

Areal								Nuvarande värde			Blivande värde			Förbättringsvärde		
Aker		Äng och odlingsmark		Annan duglig mark		Impediment och högl. mark		pr har	pr ägofigur		pr har	pr ägofigur		pr har	pr ägofigur	
Har	ar	Har	ar	Har	ar	Har	ar	Kr.	Kr.	öre	Kr.	Kr.	öre	Kr.	Kr.	öre
7		8		9		10		11	12		13	14		15	16	
			02.0					15		75	150	7	50	135	6	75
			09.5					15	1	42	150	14	25	135	12	83
			06.5					15	0	97	150	9	75	135	8	78
			06.0					105	6	30	150	9	00	45	2	70
			12.0					90	10	80	150	18	00	60	7	20
			11.0					105	11	55	150	16	50	45	4	95
			10.0					-			~~1800~~ 900	90	00	900	90	00
			24.5					-			~~4200~~ 1260	308	70	1260	308	70
						04.5										
						01.5										
	22.0							390	85	80	1300	286	00	910	200	20
	20.5							300	151	50	1500	757	50	1200	606	00
	19.5							390	76	05	1300	253	50	910	177	45
	19.0							150	28	50	1500	285	00	1350	256	50
	111.0		84.5				06.0		373	64		2055	30		1602	41
	26.5							260	68	90	1300	344	50	1040	275	60
	13.5							450	60	75	1500	202	50	1050	141	75
	32.0							660	211	20	1100	352	00	440	140	80
	30.5							850	429	25	1700	858	50	850	429	25
	17.5							600	105	00	1500	262	50	900	157	50
	17.0							450	76	50	1500	255	00	1050	178	50
	08.0							900	72	00	1500	120	00	600	48	00
	17.5							1020	178	50	1700	297	50	680	119	00
	13.5							660	89	10	1100	148	50	440	59	40
	20.5							660	135	30	1100	225	50	440	90	20
	20.0							400	80	00	1100	200	00	600	120	00
2	36.0								1506	50		3266	50		1760	00

Hemmanstal	Registernummer	Littera & kartan	Socken, by och hemman	Delägares namn, hemvist m. m. samt ägobeskrivning	Ägofigurens nummer
1	2	3	4	5	6
				överfört	
				Åker, mylla på grus	69
				Äng " "	70
				" " "	71
				" " "	72
				" " "	73
				" " "	74
				" " "	75
				" " "	76
				" " "	77
				" " "	78
				" " "	79
				" " "	80
				" " "	81
				" " sand	82
				" " "	83
				" " "	84
				Väg mys	85
				Skurös "	86
				Högläut mark förbäthas ej	87
				" " " "	88
				" " " "	89
				" " " "	90
				Äng, mylla på sand	91
				Summa	
235/6144	1 15	Be	Strömhult	Karl G. Johansson	
				Åker, mylla på sand	92
				" " "	93
				överföres	

Areal								Nuvarande värde			Blivande värde			Förbättringsvärde		
Åker		Äng och odlingsmark		Annan duglig mark		Impediment och högl. mark		pr har	pr ägofigur		pr har	pr ägofigur		pr har	pr ägofigur	
Har	ar	Har	ar	Har	ar	Har	ar	Kr.	Kr.	öre	Kr.	Kr.	öre	Kr.	Kr.	öre
7		8		9		10		11	12		13	14		15	16	
2	36								1506	50		3266	50		1760	00
	19							400	76	00	1000	190	00	600	114	00
			09					30	2	85	100	9	50	70	6	65
			06					30	1	80	100	6	00	70	4	20
			16					90	14	40	150	24	00	60	9	60
			02					90	1	80	150	3	00	60	1	20
			05					105	5	25	150	7	50	45	2	25
			10					75	7	87	150	15	75	75	7	88
			11					60	6	90	150	17	25	90	10	35
			17					75	12	75	150	26	50	75	12	75
			02	5				105	2	62	150	3	75	45	1	13
			02	5				105	2	62	150	3	75	45	1	13
			03	5				90	3	15	150	5	25	60	2	10
			12	5				75	9	37	150	18	75	75	9	38
			28	0				90	25	20	150	42	00	60	16	80
			03	5				90	4	95	150	8	25	60	3	30
			05	0				-	-	-	~~1100~~ 990	49	50	990	49	50
						05	0									
						01	5									
						17	5									
						07	5									
						09	5									
						154	5									
			160					80	128	00	200	320	00	120	192	00
2	55	2	97	0		195			1812	03		4016	25		2204	22
	46	5						510	237	15	1700	790	00	1190	553	35
	04	5						680	30	60	1700	76	50	1020	45	90
	51	0							267	75		867	00		599	25

Hemmanstal	Registernummer	Littera å kartan	Socken, by och hemman	Delägares namn, hemvist m. m. samt ägobeskrivning	Ägofigurens nummer
1	2	3	4	5	6
				överfört	
				Åker, mylla på sand	94
				" " "	95
				" " "	96
				" " "	97
				" " "	98
				" " "	99
				" " "	100
				" " "	101
				" " "	102
				" " "	103
				" " "	104
				" " "	105
				" " "	106
				" " "	107
				" " "	108
				" " "	109
				" " "	110
				Öppet mark, jordbättras ej	111
				" " "	112
				" " "	113
				Äng, mylla på grus	114
				" " "	115a
				" " "	115b
				" " "	116
				" " "	117
				" " "	118
				" " "	119a
				" " "	119b
				överföres	

Areal								Nuvarande värde			Blivande värde			Förbättringsvärde		
Aker		Äng och odlingsmark		Annan duglig mark		Impediment och högl. mark		pr har	pr ägofigur		pr har	pr ägofigur		pr har	pr ägofigur	
Har	ar	Har	ar	Har	ar	Har	ar	Kr.	Kr.	öre	Kr.	Kr.	öre	Kr.	Kr.	öre
7		8		9		10		11	12		13	14		15	16	
	51.0								267	75		867	00		599	25
	72.5							680	493	00	1700	1232	50	1020	739	50
	24.5							680	166	60	1700	416	50	1020	249	90
	10.0							680	68	00	1700	170	00	1020	102	00
	16.5							510	84	15	1700	280	50	1190	196	35
	19.5							340	66	30	1700	331	50	1360	265	20
	13.0							510	66	30	1700	221	00	1190	154	70
	32.5							680	221	00	1700	552	50	1020	331	50
	42.5							850	361	25	1700	722	50	850	361	25
	55.0							170	93	50	1700	935	00	1530	841	50
	28.0							170	47	60	1700	476	00	1530	428	40
	14.5							170	24	65	1700	246	50	1530	221	85
	57.5							850	488	75	1700	977	50	850	488	75
	70.0							680	476	00	1700	1190	00	1020	714	00
	50.5							680	343	40	1700	858	50	1020	515	10
	49.5							510	252	45	1700	841	50	1190	589	05
	38.5							510	196	35	1700	654	50	1190	458	15
	33.0							510	168	30	1700	561	00	1190	392	70
							26.5									
							37.5									
							39.0									
			04.0					105	4	20	150	6	00	45	1	80
			28.5					240	68	40	800	228	00	560	159	60
			21.5					90	19	35	150	32	25	60	12	90
			16.0					75	12	00	150	24	00	75	12	00
			16.5					80	13	20	400	66	00	320	52	80
			20.0					120	24	00	400	80	00	280	56	00
			14.5					200	29	00	400	58	00	280	29	00
			14.0					90	12	60	150	21	00	60	8	40
6	78.5	1	35.0			102.0			4068	10		12049	75		7981	65

Hemmanstal	Registernummer	Littera å kartan	Socken, by och hemman	Delägares namn, hemvist m. m. samt ägobeskrivning	Ägofigurens nummer
1	2	3	4	5	6
				Överfört	
				Väg imp	120
				Summa	
5/32	13	6a	Grimsboda	Olof Bengtsson	
				Ång, mylla på sand	121
				" " "	122
				" " "	123a
				" " "	123b
				Gol, förbättras ej	124
				Väg imp	125
				" "	126
				Summa	
9/64	15	6b	Do	M. Viktor Augustsson	
				Åker, mylla på grus o sand	127
				Äng " " "	128
				" " " "	129
				" " " "	130
				" " " "	131
				Summa	
ant	19	6c	Do	Lars Albert Svensson	
				Åker, mylla på sand	132a
				" " "	132b
				" " "	133
				" " "	134
				" " "	135
				Äng " "	136
				Åker " "	137
				Överförs	

Areal								Nuvarande värde			Blivande värde			Förbättringsvärde		
Aker		Äng och odlingsmark		Annan duglig mark		Impediment och högl. mark		pr har	pr ägofigur		pr har	pr ägofigur		pr har	pr ägofigur	
Har	ar	Har	ar	Har	ar	Har	ar	Kr.	Kr.	öre	Kr.	Kr.	öre	Kr.	Kr.	öre
7		8		9		10		11	12		13	14		15	16	
6	78.5	1	35.0			1	02.0		4068	10		12049	75		7981	65
							06.5									
6	78.5	1	35.0			1	09.5		4068	10		12049	75		7981	65
			32.5					30	10	05	150	50	25	120	40	20
			25.0					15	3	75	150	37	50	135	33	75
			14.5					7	1	81	150	21	75	143	20	74
			02.0					105	2	10	150	3	00	45		90
							01.0									
							03.5									
							06.5									
			75.0				11.0		16	91		112	50		95	59
	04.5							600	27	00	1000	45	00	400	18	00
			52.5					45	22	62	150	78	75	105	55	13
			10.0					105	10	50	150	15	00	45	4	50
			26.5					7	1	86	150	39	75	143	37	89
			02.0					30		60	150	3	00	120	2	40
	04.5		91.0						62	58		181	50		117	92
	44.5							680	302	60	1700	756	50	1020	453	90
	37.0							680	251	60	1700	629	00	1020	377	40
1	27.5							510	650	25	1700	2167	50	1190	1517	25
1	24.0							340	421	60	1700	2108	00	1360	1686	40
	92.0							340	312	80	1700	1564	00	1360	1251	20
			07.5					45	3	37	150	11	25	105	7	88
	07.5							340	25	50	1700	127	50	1360	102	00
4	32.5		07.5						1967	92		7369	95		5396	03

Hemmanstal	Registernummer	Littera å kartan	Socken, by och hemman	Delägares namn, hemvist m. m. samt ägobeskrivning	Ägofigurens nummer
1	2	3	4	5	6
				överfört	
				Åker, mylla på sand	138
				" " "	139
				" " "	140
				" " "	141
				" " "	142
				" " "	143
				" " "	144
				" " "	145
				" " "	146
				" mylla på grus	147
				" " "	148
				" " sand	149
				" " "	150
				Äng " "	151
				" " "	152
				" " grus	153
				" " "	154
				" " "	155
				" " sand	156
				" " "	157
				" " "	158
				" " grus	159
				" " "	160
				" " "	161
				" " "	162
				" " sand	163
				" " "	164
				" överföres	

Areal								Nuvarande värde			Blivande värde			Förbättringsvärde		
Åker		Äng och odlingsmark		Annan duglig mark		Impediment och högl. mark		pr har	pr ägofigur		pr har	pr ägofigur		pr har	pr ägofigur	
Har	ar	Har	ar	Har	ar	Har	ar	Kr.	Kr.	öre	Kr.	Kr.	öre	Kr.	Kr.	öre
7		8		9		10		11	12		13	14		15	16	
4	32.5		07.5						1967	92		7363	75		5396	13
	51.5							140	72	10	1400	721	00	1260	648	90
	76.0							280	212	80	1400	1064	00	1120	851	20
	30.5							340	171	70	1700	858	50	1360	686	80
	42.5							170	72	25	1700	722	50	1530	650	25
	19.0							170	32	30	1700	323	00	1530	290	70
	11.0							120	13	20	1200	132	00	1080	118	80
	26.0							280	72	80	1400	364	00	1120	291	20
	58.0							400	232	00	1000	580	00	600	348	00
	24.5							500	122	50	1000	245	00	500	122	50
	04.5							600	27	00	1000	45	00	400	18	00
	10.0							850	85	00	1700	170	00	850	85	00
	36.5							510	186	15	1700	620	50	1190	434	35
	14.0							340	47	60	1700	238	00	1360	190	40
			55.0					80	44	00	400	220	00	320	176	00
			13.5					40	5	40	400	54	00	360	48	60
			16.0					40	6	40	400	64	00	360	57	60
			09.0					40	3	60	400	36	00	360	32	40
			08.5					120	10	20	150	12	75	30	2	55
			15.0					15	2	25	150	22	50	135	20	25
			55.0					15	8	25	150	82	50	135	74	25
			50.0					60	30	00	150	75	00	90	45	00
			98.5					45	44	33	150	147	75	105	103	42
			05.5					45	2	48	150	8	25	105	5	77
			33.5					45	15	07	150	50	25	105	35	18
			26.0					90	23	40	150	39	00	60	15	60
			09.5					45	4	28	150	14	25	105	9	97
			26.5					60	15	90	150	39	75	90	23	85
8	56.5	4	29.0						3530	68		14313	25		10782	57

Hemmanstal	Registernummer	Littera å kartan	Socken, by och hemman	Delägares namn, hemvist m. m. samt ägobeskrivning	Ägofigurens nummer
1	2	3	4	5	6
				överfört	
				Äng, mylla på sand	165
				" " "	166
				Högländ mark, förbättras ej	167
				" " " "	168
				Väg mm	169
				" "	170
				" "	171
				Högländ mark förbättras ej	172
				" " "	173
				Åker, mylla på sand	174
				" " "	175
				" " "	176
				" " "	177
				Äng " "	178a
				" " "	178b
				" " "	179
				Åker " "	180
				" " "	181
				" " "	182
				Summa	
5/16	12	6d	Grimsboda	Nils Johnsson	
				Åker, mylla på sand	183
				" " "	184
				" " "	185
				" " "	186
				" " "	187
				överföres	

Areal								Nuvarande värde			Blivande värde			Förbättringsvärde		
Åker		Äng och odlingsmark		Annan duglig mark		Impediment och högl. mark		pr har	pr ägofigur		pr har	pr ägofigur		pr har	pr ägofigur	
Har	ar	Har	ar	Har	ar	Har	ar	Kr.	Kr.	öre	Kr.	Kr.	öre	Kr.	Kr.	öre
7		8		9		10		11	12		13	14		15	16	
8	76.5	1	29.0						2530	68		1431	25		1078	57
			19.0					30	5	70	150	28	50	120	22	80
			01.5					105	1	58	150	2	25	45		67
							42.5									
							21.5									
							06.5									
							43.0									
							26.0									
							09.5									
						1	34.0									
	74.0							510	377	40	1700	1258	00	1190	880	60
1	14.5							340	389	30	1700	1946	50	1360	1557	20
	70.5							510	359	55	1700	1198	50	1190	838	95
	19.5							340	66	30	1700	331	50	1360	265	20
			05.5					30	1	65	150	8	25	120	6	60
			06.0					20	1	80	150	9	00	120	7	20
			15.5					90	13	95	150	22	25	60	9	30
	23.5							240	79	90	1700	399	50	1360	319	60
	73.0							340	248	20	1700	1241	00	1360	992	80
	65.5							340	222	70	1700	1113	50	1360	890	80
12	97.0	1	76.5			2	83.0		5298	71		21872	00		16574	29
1	36.0							1020	1387	20	1700	2312	00	680	924	80
1	08.0							1020	1101	60	1700	1836	00	680	734	40
1	03.5							1020	1055	70	1700	1759	50	680	703	80
	77.0							850	654	50	1700	1309	00	850	654	50
	59.0							750	442	50	1500	885	00	750	442	50
4	82.5								4641	50		8101	50		3460	00

Hemmanstal	Registernummer	Littera å kartan	Socken, by och hemman	Delägares namn, hemvist m. m. samt ägobeskrivning	Ägofigurens nummer
1	2	3	4	5	6
				överförd	
				Åker, mylla på grus	188a
				" " "	188b
				Äng " "	189
				" " sand	190
				" " "	191
				" " "	192
				" " "	193
				" " "	194
				" " "	195
				Åker " "	196
				Väg	197
				Öppet mark, förbättras ej	198
				Åker, mylla på sand	199a
				" " "	199b
				" " "	200
				" " "	201
				" mylla på grus & sand	202
				" " " "	203
				" " " "	204
				Äng " sand	205a
				" " "	205b
				Åker " "	205c
				" " "	206
				" " "	207
				" dyjord	208
				" mylla på sand	209
				" " "	210
				" " "	211
				överföres	

Areal								Nuvarande värde			Blivande värde			Förbättringsvärde		
Aker		Äng och odlingsmark		Annan duglig mark		Impediment och högl. mark		pr har	pr ägofigur		pr har	pr ägofigur		pr har	pr ägofigur	
Har	ar	Har	ar	Har	ar	Har	ar	Kr.	Kr.	öre	Kr.	Kr.	öre	Kr.	Kr.	öre
7		8		9		10		11	12		13	14		15	16	
4	83.5								4641	50		8101	50		3460	00
	43.5							320	139	20	800	348	00	480	208	80
	33.5							650	217	75	1300	435	50	650	217	75
		20.0						60	12	00	150	30	00	90	18	00
		12.0						60	7	20	150	18	00	90	10	80
		05.0						90	4	50	150	7	50	60	3	00
		10.5						75	7	87	150	15	75	75	7	88
		02.0						105	2	10	150	3	00	45		90
		01.5						90	1	35	150	2	25	60		90
		18.5						80	14	80	400	74	00	320	59	20
	07.0							660	46	20	1100	77	00	440	30	80
						03.0										
						24.5										
1	47.5							510	752	25	1700	2507	50	1190	1755	25
	78.5							680	533	80	1700	1334	50	1020	800	70
1	03.0							510	525	30	1700	1751	00	1190	1225	70
1	43.5							680	975	80	1700	2439	50	1020	1463	70
	34.5							910	313	95	1300	448	50	390	134	55
	18.5							910	168	35	1300	240	50	390	72	15
	06.0							910	54	60	1300	78	00	390	23	40
		07.5						420	31	50	600	45	00	180	13	50
		29.5						180	53	10	600	177	00	420	123	90
		76.0						300	228	00	600	456	00	300	228	00
	87.5							680	595	00	1700	1487	50	1020	892	50
	97.5							340	331	50	1700	1657	50	1360	1326	00
	20.0							170	34	00	1700	340	00	1530	306	00
1	31.0							680	890	80	1700	2227	00	1020	1336	20
	39.5							510	201	45	1700	671	50	1190	470	05
	20.0							340	68	00	1700	340	00	1360	272	00
14	94.5	182.5				27.5			10851	87		25319	50		14461	63

Hemmanstal	Registernummer	Littera å kartan	Socken, by och hemman	Delägares namn, hemvist m. m. samt ägobeskrivning	Ägofigurens nummer
1	2	3	4	5	6
				öm fört	
				Ång, mylla på saud	212
				" " "	213
				" " "	214
				" " "	215
				" " "	216
				" " "	217
				" " "	218
				" " "	219
				" " "	220
				" " "	221
				Väg " mps	222
				" "	223
				" "	224
				Högländ mark, förbättras ej	225
				Summa	
1/64	1[6]	6e	Grimsboda	N. Hjalmar Björk	
				Åker, mylla på saud	226
				" " "	227
				" " "	228
				" " "	229
				Äng " "	230
				Högländ mark förbättras ej	231
				Väg " mps	232
				Summa	

Areal								Nuvarande värde			Blivande värde			Förbättringsvärde		
Aker		Äng och odlingsmark		Annan duglig mark		Impediment och högl. mark		pr har	pr ägofigur		pr har	pr ägofigur		pr har	pr ägofigur	
Har	ar	Har	ar	Har	ar	Har	ar	Kr.	Kr.	öre	Kr.	Kr.	öre	Kr.	Kr.	öre
7		8		9		10		11	12		13	14		15	16	
14	94.5	182.5				27.5			10851	87		25313	50		14461	63
		51.0						300	153	00	600	306	00	300	153	00
		27.0						120	32	40	200	54	00	80	21	60
		17.5						100	17	50	200	35	00	100	17	50
		17.0						100	17	00	200	34	00	100	17	00
		35.0						100	35	00	200	70	00	100	35	00
		38.5						240	92	40	600	231	00	360	138	60
		30.5						420	128	10	600	183	00	180	54	90
		16.0						90	14	40	150	24	00	60	9	60
		12.5						75	10	13	150	20	25	75	10	12
		04.5						105	4	72	150	6	75	45	2	83
						04.0										
						01.0										
						01.5										
						11.5										
14	94.0	433.0				75.5			11356	52		26277	50		14920	98
104.0								680	707	20	1700	1768	00	1020	1060	80
125.5								340	426	70	1700	2133	50	1360	1706	80
141.0								680	958	80	1700	2397	00	1020	1438	20
205.0								170	348	50	1700	3485	00	1530	3136	50
		08.5						105	8	93	150	12	75	45	3	82
						12.0										
						08.5										
5	75.5	08.5				20.0			2450	12		9796	80		7346	12

Hemmanstal	Registernummer	Littera å kartan	Socken, by och hemman	Delägares namn, hemvist m. m. samt ägobeskrivning	Ägofigurens nummer
1	2	3	4	5	6
avst	1:12	Cf	Grimsboda	Gunnar Gedenkvist	
				Åker, mylla på grund	233
				Summa	
1/16	1:5	Da	Knuseboda	Per Nilsson	
				Åker, mylla på grus o grund	234
				" " " "	235
				" " " "	236
				" " " "	237
				Äng " " "	238
				" " " "	239
				Skurvis	240
				Högländ mark, förbättras ej	241
				Väg inv	242
				Summa	
1/16	1:6	Db	Knuseboda	Karl A. Pettersson	
				Åker, mylla på grus	243
				" " "	244
				" " "	245
				" " "	246
				Äng " "	247
				" " "	248
				" " "	249
				" " "	250
				" " "	251
				Högländ mark, förbättras ej	252
				Väg inv	253
				överföres	

Areal								Nuvarande värde			Blivande värde			Förbättringsvärde		
Aker		Äng och odlingsmark		Annan duglig mark		Impediment och högl. mark		pr har	pr ägofigur		pr har	pr ägofigur		pr har	pr ägofigur	
Har	ar	Har	ar	Har	ar	Har	ar	Kr.	Kr.	öre	Kr.	Kr.	öre	Kr.	Kr.	öre
7		8		9		10		11	12		13	14		15	16	
	09.5							850	80	75	1700	161	50	850	80	75
	09.5								80	75		161	50		80	75
	03.5							680	23	80	1700	59	50	1020	35	70
	67.0							340	227	80	1700	1139	00	1360	911	20
1	04.5							170	177	65	1700	1776	50	1530	1598	85
	38.5							600	231	00	1500	577	50	900	346	50
			06.5					105	6	82	150	9	75	45	2	93
			02.0					105	2	10	150	3	00	45		90
							00.5									
							07.5									
							05.5									
2	13.5		08.5				13.5		669	17		3565	25		2896	08
	07.5							780	58	50	1300	97	50	520	39	00
	18.5							130	24	05	1300	240	50	1170	216	45
	02.5							910	22	75	1300	32	50	390	9	75
	20.0							390	78	00	1300	260	00	910	182	00
			08.5					15	1	27	150	12	75	135	11	48
			07.5					15	1	12	150	11	25	135	10	13
			10.0					90	9	00	150	15	00	60	6	00
			01.5					75	1	12	150	2	25	75	1	13
			08.5					90	7	65	150	12	75	60	5	10
			20.0				03.5									
							08.0									
	48.5		36.0				11.5		202	46		684	50		481	04

Hemmanstal	Registernummer	Littera å kartan	Socken, by och hemman	Delägares namn, hemvist m. m. samt ägobeskrivning	Ägofigurens nummer
1	2	3	4	5	6
				överfört	
				Göl, förbäthas ej	254
				Väg imp	255
				Sturös "	256
				Väg "	257
				Åker, mylla på sand	258
				" " "	259
				" " "	260
				" " "	261
				Äng, dyjord	262
				" "	263
				" mylla på sand	264
				" dyjord	265
				Summa	
225/au/4096	1/7	Dc	Kruseboda	Olof Arthur Svensson	
				Åker, mylla på sand	266
				" " "	267
				" " "	268
				Äng " "	269
				" dyjord	270
				Summa	
3/16	1/2	Dd	Do	Sven Assar Persson	
				Åker, mylla på sand	271a
				" " "	271b
				" " "	272
				" " "	273
				" " "	274a
				överföres	

Areal								Nuvarande värde			Blivande värde			Förbättringsvärde		
Aker		Äng och odlingsmark		Annan duglig mark		Impediment och högl. mark		pr har	pr ägofigur		pr har	pr ägofigur		pr har	pr ägofigur	
Har	ar	Har	ar	Har	ar	Har	ar	Kr.	Kr.	öre	Kr.	Kr.	öre	Kr.	Kr.	öre
7		8		9		10		11	12		13	14		15	16	
	48.5		36.0				11.5		203	46		684	50		481	04
							01.5									
							01.0									
							01.0									
							01.0									
	51.0							340	173	40	1700	867	00	1360	693	60
	27.0							150	40	50	1350	405	00	1350	364	50
	04.5							260	11	70	1300	58	00	1040	46	80
	05.0							260	13	00	1300	65	00	1040	52	00
			09.0					120	10	80	1200	108	00	1080	97	20
			09.5					600	57	00	1200	114	00	600	57	00
			03.0					840	25	20	1200	36	00	360	10	80
			12.5					120	15	00	120	150	00	1080	135	00
	136.0		70.0				16.0		550	16		2488	00		1927	94
	83.5							510	425	85	1700	1419	50	1190	993	65
	57.5							680	391	00	1700	977	50	1020	586	50
	58.0							680	394	40	1700	986	00	1020	591	60
			08.5					75	6	38	150	12	75	75	6	37
			08.5					-			1140	96	90	1140	96	90
	199.0		17.0						1217	63		3492	65		2275	02
	145							750	858	75	1500	1717	50	750	858	75
	33.5							600	201	00	1500	502	50	900	301	50
	06.0							300	18	00	1500	90	00	1200	72	00
	02.0							300	6	00	1500	30	00	1200	24	00
	56.0							260	145	60	1300	728	00	1040	582	40
2	12.0								1229	35		3068	00		1838	65

Hemmanstal	Registernummer	Littera å kartan	Socken, by och hemman	Delägares namn, hemvist m. m. samt ägobeskrivning	Ägofigurens nummer
1	2	3	4	5	6
				överfört	
				Åker, mylla på sand	274
				Äng " grus	275
				" sand	276
				" "	277
				" grus	278
				" "	279
				Högländ mark, förbättras ej	280
				" " " "	281
				" " " "	282
				" " " "	283
				Väg imp	284
				" "	285
				Åker, mylla på sand	286
				" " "	287
				" " "	288
				" " "	289
				" " "	290
				" " "	291
				" " "	292 293
				" " "	294
				" " "	295
				Äng, mylla på grus o sand	296
				" " " "	297
				" " " "	298
				" " " "	299
				" " " "	300
				" " " "	301
				" " " "	302
				överföres	

Areal								Nuvarande värde			Blivande värde			Förbättringsvärde		
Åker		Äng och odlingsmark		Annan duglig mark		Impediment och högl. mark		pr har	pr ägofigur		pr har	pr ägofigur		pr har	pr ägofigur	
Har	ar	Har	ar	Har	ar	Har	ar	Kr.	Kr.	öre	Kr.	Kr.	öre	Kr.	Kr.	öre
7		8		9		10		11	12		13	14		15	16	
2	12.0								1229	35		3068	00		1838	65
	52.0							650	338	00	1300	676	00	650	338	00
			12.0					90	12	90	150	64	50	120	51	60
			30.0					480	144	00	800	240	00	320	96	00
			22.5					560	131	60	800	188	00	240	56	40
			02.5					105	2	63	150	3	75	45	1	12
			09.5					105	9	98	150	14	25	45	4	27
							01.0									
							22.0									
							15.0									
							17.5									
							02.5									
							10.5									
	44.0							170	74	80	1700	748	00	1530	673	20
	38.0							170	64	60	1700	646	00	1530	581	40
	97.5							170	165	75	1700	1657	50	1530	1491	75
	44.0							170	74	80	1700	748	00	1530	673	20
	41.0							170	69	70	1700	697	00	1530	627	30
	51.5							340	175	10	1700	875	50	1360	700	40
	17.5							170	29	75	1700	297	50	1530	267	75
	50.0							170	85	00	1700	850	00	1530	765	00
	39.0							510	198	90	1700	663	00	1190	464	10
	46.5							510	237	15	1700	790	50	1190	553	35
			13.0					75	9	75	150	19	50	75	9	75
			17.5					60	10	50	150	26	25	90	15	75
			08.0					60	4	80	150	12	00	90	7	20
			06.5					105	6	83	150	9	75	45	2	92
			06.0					30	1	50	150	9	50	120	6	00
			04.5					90	4	05	150	6	75	60	2	70
			03.5					15		52	150	5	25	135	4	73
7	33.0	1	66.5			1	39.5		3081	96		12314	50		9232	54

Hemmanstal	Registernummer	Littera å kartan	Socken, by och hemman	Delägares namn, hemvist m. m. samt ägobeskrivning	Ägofigurens nummer
1	2	3	4	5	6
				överfört	
				Äng, mylla på grus o. sand	303
				" " " "	304
				" " " "	305
				" " " "	306
				" " " "	307
				" " " "	308
				" " " "	309
				Summa	
avst	1 23	Ea	Björkhult	Karl Emil Klaesson	
				Åker, tromylla på grus o. sand	310
				" " " "	311
				" " " "	312
				" " " "	313
				" " " "	314
				" " " "	315
				" " " "	316
				" " " "	317
				" " " "	318
				Äng " " "	319
				" " " "	320
				" " på grus	321
				" " "	322
				Väg imp	323
				Summa	
avs	1 "	Eb	Björkhult	Karl H. Bodelsson	
				Åker, mylla på grus o. sand	324
				" " " "	325
				överföres	

Areal								Nuvarande värde			Blivande värde			Förbättringsvärde		
Aker		Äng och odlingsmark		Annan duglig mark		Impediment och högl. mark		pr har	pr ägofigur		pr har	pr ägofigur		pr har	pr ägofigur	
Har	ar	Har	ar	Har	ar	Har	ar	Kr.	Kr.	öre	Kr.	Kr.	öre	Kr.	Kr.	öre
7		8		9		10		11	12		13	14		15	16	
7	33.0	1	66.5			1	39.5		3081	96		12314	50		9232	54
			12.0					30	4	50	150	22	50	120	18	00
			27.5					30	8	25	150	41	25	120	33	00
			31.0					15	4	65	150	46	50	135	41	85
			46.5					46	20	93	150	69	75	105	48	82
			47.0					30	14	10	150	70	50	120	56	40
			30.5					15	4	58	150	45	75	135	41	17
			17.5					30	5	25	150	26	25	120	21	00
7	33.0	3	81.5			1	39.5		3144	22		12637	00		9492	98
	06.5							110	7	15	1100	71	50	990	64	35
	04.0							110	4	40	1100	44	00	990	39	60
	16.5							110	18	15	1100	181	50	990	163	35
	25.5							110	28	05	1100	280	50	990	252	45
	10.0							110	11	00	1100	110	00	990	99	00
	23.5							110	25	85	1100	258	50	990	232	65
	03.5							110	3	85	1100	38	50	990	34	65
	08.0							110	8	80	1100	88	00	990	79	20
	16.5							110	18	15	1100	181	50	990	163	35
			07.5					40	2	00	400	30	00	360	27	00
			23.0					40	9	20	400	92	00	360	82	80
			06.0					75	4	50	150	9	00	75	4	50
			03.5					75	2	63	150	5	25	75	2	62
							02.5									
1	14.0		40.0				02.5		144	73		1390	25		1245	52
	01.0							900	9	00	1500	15	00	600	6	00
	06.5							900	58	50	1500	97	50	600	39	00
	07.5								67	50		112	50		45	00

Hemmanstal	Registernummer	Littera å kartan	Socken, by och hemman	Delägares namn, hemvist m. m. samt ägobeskrivning	Ägofigurens nummer
1	2	3	4	5	6
				överfört	
				Åker, mylla på grus o. sand	326
				" " " "	327
				" " " "	328
				" " " "	329
				" " " "	330
				Äng " " "	331
				Väg imp	332
				Summa	
avslgt	1 19	Ec	Björkhult	Karl G. Johansson	
				Äng, mylla på grus o. sand	333
				Väg imp	334
				Summa	
avslgt	4 1	Ed	Do	Alfred Andersson	
				Åker, mylla på grus o. sand	335a
				" " " "	335b
				Äng " " "	336
				" " " "	337
				" " " "	338a
				" " " "	338b
				" " " "	339
				Tomt o. trädgård mylla på grus o. sand	340
				Väg imp	341
				" "	342
				Summa	

Areal								Nuvarande värde			Blivande värde			Förbättringsvärde		
Aker		Äng och odlingsmark		Annan duglig mark		Impediment och högl. mark		pr har	pr ägofigur		pr har	pr ägofigur		pr har	pr ägofigur	
Har	ar	Har	ar	Har	ar	Har	ar	Kr.	Kr.	öre	Kr.	Kr.	öre	Kr.	Kr.	öre
7		8		9		10		11	12		13	14		15	16	
	07.5								67	50		112	50		45	00
	36.0							150	54	00	1500	540	00	1350	486	00
	33.5							150	50	25	1500	502	50	1350	452	25
	22.5							130	30	55	1300	305	50	1170	274	95
	14.5							260	37	70	1300	188	50	1040	150	80
	12.6							130	16	25	1300	162	50	1170	146	25
	10.0							80	8	00	800	80	00	720	72	00
							09.5									
137.5							09.5		264	25		1891	50		1627	25
			11.0					200	22	00	400	44	00	200	22	00
							04.0									
			11.0				04.0		22	00		44	00		22	00
	30.5							390	118	95	~~1300~~ 1170	356	85	780	237	90
	65.0							150	97	50	~~1500~~ 1050	682	50	900	585	00
			20.0					-	-	-	~~800~~ 560	112	00	560	112	00
			16.5					-	-	-	~~800~~ 560	92	40	560	92	40
			13.0					-	-	-	~~800~~ 480	62	40	480	62	40
			02.5					105	2	62	150	3	75	45	1	13
			04.5					45	2	03	150	6	75	105	4	72
	18.5							750	138	75	1500	277	50	750	138	75
							04.0									
							05.0									
114.0		56.5					09.0		359	85		1594	15		1234	30

Hemmanstal	Registernummer	Littera å kartan	Socken, by och hemman	Delägares namn, hemvist m. m. samt ägobeskrivning	Ägofigurens nummer
1	2	3	4	5	6
mantal	122	Ee	Björkhult	Teodor Persson	
				Åker, förbättras ej	343
				" " "	344
				" " "	345
				Äng " "	346
				" " "	347
				" " "	348
				Väg imp	349
				" "	350
				Skurös "	351
				" "	352
				Summa	
1/4	12	Ef	Do	Henrik Jönsson	
				Åker, mylla på sand	353
				" " "	354
				" " "	355
				" " "	356
				" " "	357
				" " "	358
				" " "	359
				" " "	360
				" " "	361
				" " "	362
				" " "	363
				" " "	364
				" " "	365
				" " "	366
				" " "	367
				öresfönes	

Areal								Nuvarande värde			Blivande värde			Förbättringsvärde		
Aker		Äng och odlingsmark		Annan duglig mark		Impediment och högl. mark		pr har	pr ägofigur		pr har	pr ägofigur		pr har	pr ägofigur	
Har	ar	Har	ar	Har	ar	Har	ar	Kr.	Kr.	öre	Kr.	Kr.	öre	Kr.	Kr.	öre
7		8		9		10		11	12		13	14		15	16	
							10.5									
							8.5									
							04.5									
							10.0									
							20.5									
							06.5									
							01.5									
							01.5									
							07.5									
							03.0									
							79.0									
	60.5							170	111	35	1700	1113	50	1530	1002	15
	53.0							170	90	10	1700	901	00	1530	810	90
	38.5							170	65	45	1700	654	50	1530	589	05
	82.5							170	140	25	1700	1402	50	1530	1262	25
	18.5							340	62	90	1700	314	50	1360	251	60
	15.5							340	52	70	1700	263	50	1360	210	80
	23.5							1200	282	00	1500	352	50	300	70	50
	07.5							150	11	25	1500	112	50	1350	101	25
	09.5							150	14	25	1800	142	50	1350	128	25
	23.0							880	206	80	1100	258	50	220	51	70
	25.0							880	220	00	1100	275	00	220	55	00
	24.5							770	188	65	1100	269	50	390	80	85
	06.5							770	50	05	1100	71	50	390	21	45
	10.0							440	44	00	1100	110	00	660	66	00
	21.5							600	129	00	1500	322	50	900	193	50
4	25.0								1668	75		6564	00		4895	25

Hemmanstal	Registernummer	Littera å kartan	Socken, by och hemman	Delägares namn, hemvist m. m. samt ägobeskrivning	Ägofigurens nummer
1	2	3	4	5	6
				öfverförd	
				Åker, mylla på sand	368
				" " "	369
				" " "	370
				" " "	371
				" " "	372
				" " "	373
				" mylla på grus o sand	374
				" " " "	375
				" " " "	376
				" " " "	377
				" " " "	378
				" " " "	379
				" " " "	380
				" " " "	381
				" " " "	382
				" " " "	383
				" " " "	384
				" " " "	385
				" " " "	386
				" " " "	387
				" " " "	388
				Äng " " "	389
				" " " "	390
				" " " "	391
				" " " "	392
				" " " "	393
				" " " "	394
				" " " "	395
				öfförs	

Areal								Nuvarande värde			Blivande värde			Förbättringsvärde		
Aker		Äng och odlingsmark		Annan duglig mark		Impediment och högl. mark		pr har	pr ägofigur		pr har	pr ägofigur		pr har	pr ägofigur	
Har	ar	Har	ar	Har	ar	Har	ar	Kr.	Kr.	öre	Kr.	Kr.	öre	Kr.	Kr.	öre
7		8		9		10		11	12		13	14		15	16	
1	25.0								1668	75		6564	00		4897	25
	29.0							330	95	70	1100	319	00	770	223	30
	31.5							220	69	30	1000	346	50	880	277	20
	63.0							300	189	00	1500	945	00	1200	756	00
	57.0							150	85	50	1500	855	00	1350	769	50
	61.5							150	92	25	1500	922	50	1350	830	25
	04.5							680	30	60	1700	76	50	1020	45	90
	10.5							100	10	50	1000	105	00	900	94	50
	12.5							100	12	50	1000	125	00	910	112	50
	23.0							100	23	00	1000	230	00	900	207	00
	08.0							100	8	00	1000	80	00	900	72	00
	14.0							100	14	00	1000	140	00	900	126	00
	16.5							100	16	50	1000	165	00	900	148	50
	11.5							100	11	50	1000	115	00	900	103	50
	23.0							100	23	00	1000	230	00	900	207	00
	19.0							100	19	00	1000	190	00	900	171	00
	17.0							100	17	00	1000	170	00	900	153	00
	19.0							100	19	00	1000	190	00	900	171	00
	30.0							100	30	00	1000	300	00	900	270	00
	33.5							100	33	50	1000	335	00	900	301	50
	33.5							100	33	50	1000	335	00	900	301	50
	52.5							100	52	50	1000	525	00	900	472	50
			26.5								400	106	00	400	106	00
			07.5					40	3	00	400	30	00	360	27	00
			37.0					40	14	80	400	148	00	360	133	20
			42.5					80	34	00	400	170	00	320	136	00
			46.5					40	18	60	400	186	00	360	167	40
			30.0					-	-	-	400	120	00	400	120	00
			54.5					80	43	60	400	218	00	320	174	40
9	95.0	2	44.5						2668	60		4241	50		1572	90

Hemmanstal	Registernummer	Littera å kartan	Socken, by och hemman	Delägares namn, hemvist m. m. samt ägobeskrivning	Ägofigurens nummer
1	2	3	4	5	6
				överfört	
				Äng, mylla på grus o sand	396
				" " " "	397
				" " " "	398
				" " " "	399
				" " " "	400
				" " " "	401
				" " " "	402a
				" " " "	402b
				" " " "	403a
				" " " "	403b
				" " " "	404
				" " " "	405
				" " " "	406
				" " " "	407
				" " " "	408
				" " " "	409
				" " " "	410
				" " " "	411
				" " " "	412
				" " " "	413
				" " " "	414
				" " " "	415
				" " " "	416
				" " " "	417
				" " " "	418
				" " " "	419
				" " " "	420
				" " " "	421
				överföres	

Areal								Nuvarande värde			Blivande värde			Förbättringsvärde		
Åker		Äng och odlingsmark		Annan duglig mark		Impediment och högl. mark		pr har	pr ägofigur		pr har	pr ägofigur		pr har	pr ägofigur	
Har	ar	Har	ar	Har	ar	Har	ar	Kr.	Kr.	öre	Kr.	Kr.	öre	Kr.	Kr.	öre
7		8		9		10		11	12		13	14		15	16	
9	95.0	2	44.5						2668	60		4241	50		1572	90
			62.5					180	42	80	400	214	00	320	171	20
			70.5					-	-	-	400	282	00	400	282	10
			44.5					15	6	67	150	66	75	135	60	08
			41.5					60	24	90	150	62	25	90	37	35
			28.0					75	21	00	150	42	00	75	21	00
			40.0					30	12	00	150	60	00	120	48	00
			41.5					60	24	90	150	62	25	90	37	35
			34.5					30	10	35	150	51	75	120	41	40
			91.0					45	40	95	150	136	50	105	95	55
			18.5					90	16	65	150	27	75	60	11	10
			95.5					90	85	95	150	142	25	60	57	30
			122.0					105	129	15	150	184	50	45	55	35
			56.5					105	59	32	150	84	75	45	25	43
			48.5					105	50	92	150	72	75	45	21	83
			36.0					60	21	60	150	54	00	90	32	40
			14.5					60	8	70	150	21	75	90	13	05
			17.5					75	13	13	150	26	25	75	13	12
			01.5					105	1	58	150	2	25	45	0	67
			11.0					90	9	90	150	16	50	60	6	60
			07.0					90	6	30	150	10	00	60	4	20
			01.0					105	1	05	150	1	50	45	0	45
			15.5					60	9	30	150	23	25	90	13	95
			16.0					-	-	-	150	24	75	150	24	75
			09.0					15	1	35	150	13	50	135	12	15
			13.0					75	9	75	150	19	50	75	9	75
			04.5					45	2	03	150	6	75	105	4	72
			06.0					105	6	30	150	9	00	45	2	70
			52.5					30	15	75	150	78	75	120	63	00
9	95.5	12	37.0						3300	90		1640	25		1273	35

Hemmanstal	Registernummer	Littera å kartan	Socken, by och hemman	Delägares namn, hemvist m. m. samt ägobeskrivning	Ägofigurens nummer
1	2	3	4	5	6
				överförd	
				Åkr, mylla på grus o sand	H22
				" " " "	H23
				" " " "	H24
				" " " "	H25
				" " " "	H25a
				" " " "	H26
				" " " "	H27
				" " " "	H28
				" " " "	H29
				" " " "	H30
				Högländ mark, jordbättras ej	H31
				" " " "	H32
				" " " "	H33
				Väg inp	H34
				" "	H35
				" "	H36
				Högländ mark jordbättras ej	H37
				Väg inp	H38
				Högländ mark jordbättras ej	H39
				" " " "	H40
				" " " "	H41
				Väg inp	H42
				Högländ mark jordbättras ej	H43
				" " " "	H44
				Åker, mylla på grus o sand	H45
				" " "	H46
				Äng " "	H47
				" " "	H48
				Skuvrö inp	H49
				överföres	

Areal								Nuvarande värde			Blivande värde			Förbättringsvärde		
Aker		Äng och odlingsmark		Annan duglig mark		Impediment och högl. mark		pr har	pr ägofigur		pr har	pr ägofigur		pr har	pr ägofigur	
Har	ar	Har	ar	Har	ar	Har	ar	Kr.	Kr.	öre	Kr.	Kr.	öre	Kr.	Kr.	öre
7		8		9		10		11	12		13	14		15	16	
9	92.0	12	37.0						3800	90		1040	25		1273	35
			06.0					80	4	80	400	24	00	320	19	20
			30.5					120	36	60	400	122	00	280	85	40
			14.0					240	33	60	400	56	00	160	22	40
			40.0					210	84	00	300	120	00	90	36	00
			48.0					40	19	20	400	192	00	360	172	80
			28.0					240	67	20	400	112	00	160	44	80
			31.5					240	75	60	400	126	00	160	50	40
			49.0					400	196	00	1000	490	00	600	294	00
			16.0					100	16	00	1000	160	00	900	144	00
			04.5					100	4	50	1000	45	00	900	40	50
						33.5										
						23.5										
						04.0										
						12.0										
						01.5										
						42.5										
						07.5										
						04.0										
						74.5										
						59.0										
						238.5										
						05.0										
						42.5										
						49.0										
	02.0							100	2	00	1000	20	00	900	18	00
	45.0							220	99	00	1100	495	00	880	396	00
		1	50.5					120	180	60	400	602	00	280	421	40
			27.5					60	16	50	150	41	25	90	24	75
						02.5										
10	42.0	16	82.5			6	01.5		4196	50		1864	50		1450	00

Hemmanstal	Registernummer	Littera å kartan	Socken, by och hemman	Delägares namn, hemvist m. m. samt ägobeskrivning	Ägofigurens nummer
1	2	3	4	5	6
				överfört	
				Åker, mylla på sand	450
				" " "	451
				" " "	452
				" " "	453
				" " "	454
				" " "	455a
				Äng " "	455b
				" mylla på grus o sand	456
				Högläut mark förbäthas ej	457
				Summa	
avslgt nr 6	2'	Eg	Björkhult	N. Hjalmar Björk	
				Åker, mylla på sand	458
				" " "	459
				" " "	460
				" " "	461
				Väg imp	462a
				Äng förbäthas ej	462b
				Summa	
avslgt nr 6	1'10	Eh	Do	Dsmc	
				Åker, mylla på sand o grus	463
				Torn o trädgård " " "	464
				Väg imp	465
				" "	466
				Högläut mark förbäthas ej	467
				" " " "	468
				" " " "	469
				överföres	

Areal								Nuvarande värde			Blivande värde			Förbättringsvärde		
Aker		Äng och odlingsmark		Annan duglig mark		Impediment och högl. mark		pr har	pr ägofigur		pr har	pr ägofigur		pr har	pr ägofigur	
Har	ar	Har	ar	Har	ar	Har	ar	Kr.	Kr.	öre	Kr.	Kr.	öre	Kr.	Kr.	öre
7		8		9		10		11	12		13	14		15	16	
10	42.0	16	82.5			6	01.5		4136	50		18645	50		14509	00
	57.0							340	193	80	1700	969	00	1360	775	20
1	07.5							510	548	25	1700	1827	50	1190	1279	25
1	75.0							510	892	50	1700	2975	00	1190	2082	50
1	01.5							340	345	10	1700	1725	50	1360	1380	40
0	60.0							510	306	00	1700	1020	00	1190	714	00
	26.0							340	88	40	1700	442	00	1360	353	60
			02.5					400	14	00	1000	35	00	600	21	00
			15.0					75	11	25	150	22	50	75	11	25
15	69.0	17	01.0			6	01.5		6535	80		27662	00		21126	20
1	49.5							510	762	45	1700	2541	50	1190	1779	05
1	51.0							340	513	40	1700	2567	00	1360	2053	60
	54.0							340	183	60	1700	918	00	1360	734	40
	13.5							340	45	90	1700	229	50	1360	183	60
							07.0									
							01.0									
3	68.0						08.0		1505	35		6256	00		4750	65
	09.5							850	80	75	1700	161	50	850	80	75
	12.0							850	102	00	1700	204	00	850	102	00
							04.0									
							01.5									
							02.5									
							01.0									
							01.5									
	21.5						10.5		182	75		365	50		182	75

Hemmanstal	Registernummer	Littera å kartan	Socken, by och hemman	Delägares namn, hemvist m. m. samt ägobeskrivning	Ägofigurens nummer
1	2	3	4	5	6
				överfört	
				Högläut mark förbäthas ej	470
				Summa	
1/4	1³	Ei	Björkhult	Ture Ivan Persson	
				Äng, mylla på grus o sand	471
				" " " "	472
				" " " "	473
				" " " "	474
				" " " "	475
				" dyjord	476
				Högläut mark, förbäthas ej	477
				" " " "	478
				Äng, förbäthas ej	479
				Åker, mylla på sand	480
				" dyjord	481
				" mylla på sand	482
				" dyjord	483
				" "	484
				" "	485
				" "	486
				" "	487
				" mylla på sand	488
				" " grus	489
				" dyjord	490
				" "	491
				" mylla på sand	492
				Summa	

PETTERSONSKA BOKTR. EFTR. OKARA

Areal								Nuvarande värde			Blivande värde			Förbättringsvärde		
Aker		Äng och odlingsmark		Annan duglig mark		Impediment och högl. mark		pr har	pr ägofigur		pr har	pr ägofigur		pr har	pr ägofigur	
Har	ar	Har	ar	Har	ar	Har	ar	Kr.	Kr.	öre	Kr.	Kr.	öre	Kr.	Kr.	öre
7		8		9		10		11	12		13	14		15	16	
	21.5						10.5		182	75		365	50		182	75
							42.5									
	21.5						53.0		182	75		365	50		182	75
			07.0					105	7	35	150	10	50	45	3	15
			16.0					105	16	80	150	24	00	45	7	20
			24.5					75	18	37	150	36	75	75	18	38
			12.0					75	9	00	150	18	00	75	9	00
			06.5					90	8	85	150	9	75	60	3	90
			06.0					-	-	-	~~600~~ 480	28	80	480	28	80
							25.5									
							16.0									
							45.0									
	56.0							340	190	40	~~1700~~ 1530	952	00	1360	761	60
	17.0							-	-	-	~~1700~~ 1530	260	10	1530	260	10
	22.0							510	367	20	1700	1224	00	1190	856	80
	06.0							-	-	-	~~1700~~ 1530	91	80	1530	91	80
	04.0							-	-	-	~~1700~~ 1530	61	20	1530	61	20
	05.0							-	-	-	~~1700~~ 1360	68	00	1360	68	00
	12.0							-	-	-	~~1700~~ 1360	163	20	1360	163	20
	06.5							-	-	-	~~1700~~ 1360	88	40	1360	88	40
	86.5							680	588	20	1700	1470	50	1020	882	30
	11.5							300	34	50	600	69	00	300	34	50
	16.0							70	27	20	1700	272	00	1530	244	80
	25.5							-	-	-	~~1700~~ 1530	390	15	1530	390	15
	70.5							680	479	40	1700	1198	50	1020	719	10
	388.5		72.0				66.5		1744	27		6436	65		4692	38

Hemmanstal	Registernummer	Littera å kartan	Socken, by och hemman	Delägares namn, hemvist m. m. samt ägobeskrivning	Ägofigurens nummer
1	2	3	4	5	6
19/1024	1/18	Ek	Björkhult	Thor Jönsson	
				Åker, mylla på sand	493
				Äng " grus	494
				" " "	495
				Väg imp	496
				Summa	
1/12	1/6	Ek	Do	Albert F. Borre	
				Åker, mylla på sand	497
				" " "	498
				" " "	499
				" " "	500
				" " på grus o sand	501
				Äng " " "	502
				" " " "	503
				Väg imp	504
				Äng, mylla på grus	505
				" " "	506
				" " "	507
				" " "	508
				" " "	509
				" " "	510
				" " "	511
				" " "	512
				" " "	513
				" " "	514
				" " "	515
				" förbättras ej	516
				" " "	517
				överföres	

PETTERSONSKA BOKTR. FÖTR. SKARA

Areal								Nuvarande värde			Blivande värde			Förbättringsvärde		
Aker		Äng och odlingsmark		Annan duglig mark		Impediment och högl. mark		pr har	pr ägofigur		pr har	pr ägofigur		pr har	pr ägofigur	
Har	ar	Har	ar	Har	ar	Har	ar	Kr.	Kr.	öre	Kr.	Kr.	öre	Kr.	Kr.	öre
7		8		9		10		11	12		13	14		15	16	
1	22.0							510	622	20	1700	2074	00	1190	1451	80
			07.5					105	7	87	150	11	25	45	3	38
			07.5					105	7	87	150	11	25	45	3	38
							06.0									
1	22.0		15.0				06.0		637	94		2096	50		1458	56
	81.0							680	550	80	1700	1377	00	1020	826	20
	19.5							680	132	60	1700	331	50	1020	198	90
	15.5							510	79	05	1700	263	50	1190	184	45
	16.0							340	54	40	1700	272	00	1360	217	60
	09.5							390	37	05	1300	123	50	910	86	45
			20.5					100	20	50	200	41	00	100	20	50
			21.5					180	38	70	300	64	50	120	25	80
							07.5	-								
			12.5					-	-	-	~~180~~ 60	7	50	60	7	50
			08.0					105	8	40	150	12	00	45	3	60
			08.5					60	5	10	150	12	75	90	7	65
			01.5					-	-	-	~~150~~ 105	1	58	105	1	58
			17.0					60	10	20	150	25	50	90	15	30
			01.5					-	-	-	~~150~~ 105	1	58	105	1	58
			26.5					30	7	95	150	39	75	120	31	80
			03.5					-	-	-	~~150~~ 105	3	68	105	3	68
			08.5					30	2	55	150	12	75	120	10	20
			04.5					105	4	73	150	6	75	45	2	02
			02.0					105	5	25	150	7	50	45	2	25
							10.5									
							08.5									
1	41.5	1	39.0				16.5		957	28		2604	34		1647	06

Hemmanstal	Registernummer	Littera å kartan	Socken, by och hemman	Delägares namn, hemvist m. m. samt ägobeskrivning	Ägofigurens nummer
1	2	3	4	5	6
				överfört	
				Äng, förbättras ej	518
				" " "	519
				" " "	520
				" " "	521
				" " "	522
				" " "	523
				" " "	524
				" " "	525
				Väg inp	526
				" "	527
				Högländ mark förbättras ej	528
				Summa	
37/480	18	Gm	Björkhult	Albert F. Bjurn	
				Åker, mylla på grund	529
				" " "	530
				" " "	531
				" " "	532
				" " "	533
				" " grus	534
				" " "	535
				" " "	536
				Äng " "	537
				" förbättras ej	538
				" " "	539
				Högländ mark förbättras ej	540
				Väg inp	541
				Äng, mylla på grus	542
				överföres	

PETTERSONSKA LÖNTRYCKERIET. SKARA

Areal								Nuvarande värde			Blivande värde			Förbättringsvärde		
Aker		Äng och odlingsmark		Annan duglig mark		Impediment och högl. mark		pr har	pr ägofigur		pr har	pr ägofigur		pr har	pr ägofigur	
Har	ar	Har	ar	Har	ar	Har	ar	Kr.	Kr.	öre	Kr.	Kr.	öre	Kr.	Kr.	öre
7		8		9		10		11	12		13	14		15	16	
1	41.5	1	39.0			16.5			957	28		2604	34		1647	06
						06.5										
						07.0										
						03.5										
						02.5										
						1	28.0									
						06.5										
						09.0										
						08.5										
						08.0										
						04.0										
						10.0										
1	41.5	1	39.0			3	27.5		957	28		2604	34		1647	06
	03.5							510	17	85	1700	59	50	1190	41	65
	12.5							170	21	25	1700	212	50	1530	191	25
	44.0							610	224	40	1700	748	00	1190	523	60
	17.5							520	91	00	1300	227	50	780	136	50
	04.5							510	22	95	1700	76	50	1190	53	55
	10.0							260	26	00	1300	130	00	1040	104	00
	21.0							550	115	50	1100	231	00	550	115	50
	14.0							260	36	40	1300	182	00	1040	145	60
			24.5					180	36	75	300	73	50	150	36	75
							05.5									
			04.0					105	4	20	150	6	00	45	1	80
							01.5									
							11.5									
			30.5													
1	27.0		39.0				18.5		596	30		1946	50		1350	20

Hemmanstal	Registernummer	Littera å kartan	Socken, by och hemman	Delägares namn, hemvist m. m. samt ägobeskrivning	Ägofigurens nummer
1	2	3	4	5	6
				överfört	
				Äng, mylla på grus	543
				" " "	544
				" " "	545
				" " "	546
				" " "	547
				" " "	548
				" " "	549
				" " "	550
				" " "	551
				Summa	
43/480	17	En	Björkhult	Johan Nilsson	
				Äng, mylla på grus o sand	552
				" " " "	553
				" " " "	554
				" " " "	555
				" " " "	556a
				" " " "	556b
				Väg imp	557
				Högläut mark förbäthas ej	558
				Åker, mylla på grus o sand	559
				" " " "	560
				" " på sand	561
				" " "	562
				" " "	563
				" " på grus o sand	564
				" " " "	565
				Summa	

PETTERSONSKA BOKTR. LITH. SKARA

379477

Areal								Nuvarande värde			Blivande värde			Förbättringsvärde		
Åker		Äng och odlingsmark		Annan duglig mark		Impediment och högl. mark		pr har	pr ägofigur		pr har	pr ägofigur		pr har	pr ägofigur	
Har	ar	Har	ar	Har	ar	Har	ar	Kr.	Kr.	öre	Kr.	Kr.	öre	Kr.	Kr.	öre
7		8		9		10		11	12		13	14		15	16	
1	27.0		59.0				18.5		596	30		1946	50		1350	20
			97.0					90	87	30	150	85	50	60	34	20
			22.5					-	-	-	~~150~~ 135	70	88	135	70	88
			02.5					-	-	-	~~150~~ 90	2	20	90	2	25
			29.5					-	-	-	~~150~~ 90	26	55	90	26	55
			16.0					-	-	-	~~150~~ 75	11	25	75	11	25
			13.0					90	11	70	150	19	50	60	7	80
			06.5					-	-	-	~~150~~ 60	3	90	60	3	90
			07.5					-	-	-	~~150~~ 60	4	50	60	4	50
			08.5					30	2	55	150	12	75	120	10	20
1	27.0	2	51.0				18.5		661	85		2182	58		1521	73
			48.5					240	116	40	400	194	00	160	77	60
			33.0					240	79	20	400	132	00	160	52	80
			44.0					320	140	80	400	176	00	80	35	20
			22.5					120	27	00	400	90	00	280	63	00
			31.0					60	18	60	200	62	00	140	43	40
			54.5					15	8	10	150	81	75	135	73	57
							10.5									
							05.5									
	07.5							390	29	25	1300	97	50	910	68	25
	06.5							550	35	75	1100	71	50	550	35	75
	68.5							170	116	45	1700	1164	50	1530	1048	05
	48.5							170	82	45	1700	824	50	1530	742	05
1	75.0							170	297	50	1700	2975	00	1530	2677	50
	16.0							110	16	50	1100	165	00	990	148	50
	58.5							150	87	75	1500	877	50	1350	789	75
3	79.5	2	33.5				06.0		1055	83		6911	85		5855	42

Hemmanstal	Registernummer	Littera å kartan	Socken, by och hemman	Delägares namn, hemvist m. m. samt ägobeskrivning	Ägofigurens nummer
.1	2	3	4	5	6
333/8/92	1/16	60	Björkhult	Jöns Bengtsson	
				Åker, mylla på sand	566
				" " "	567
				" " "	568
				" " "	569
				" " "	570
				" " "	571
				" " "	572
				" " på grus o. sand	573
				Äng " " "	574
				" " " "	575
				" " " "	576
				" " " "	577
				" " " "	578
				" " " "	579
				Summa	
57/1024	1/16	8 p	Björkhult	Jöns Bengtsson	
				Äng, mylla på grus o. sand	580
				" " " "	581
				" " " "	582
				" " " "	583
				" " " "	584
				" " " "	585
				" " " "	586
				" " " "	587
				" " " "	588
				" " " "	589
				" " " "	590
				" " " "	591
				Öfverföres	

PETTERSONSKA FÖRLAGSETTR. SKARA

Areal								Nuvarande värde			Blivande värde			Förbättringsvärde		
Aker		Äng och odlingsmark		Annan duglig mark		Impediment och högl. mark		pr har	pr ägofigur		pr har	pr ägofigur		pr har	pr ägofigur	
Har	ar	Har	ar	Har	ar	Har	ar	Kr.	Kr.	öre	Kr.	Kr.	öre	Kr.	Kr.	öre
7		8		9		10		11	12		13	14		15	16	
	97.0							170	164	90	1700	1649	00	1530	1484	10
	87.5							–	–	–	~~1700~~ 1530	1338	75	1530	1338	75
	98.5							150	147	75	1500	1477	50	1350	1329	75
	90.5							150	135	75	1500	1357	50	1350	1221	75
	23.5							260	61	10	1300	305	50	1040	244	40
	94.5							170	160	65	1700	1606	50	1530	1446	50
	30.0							170	51	00	1700	510	00	1530	459	00
	14.5							~~200~~	29	00	1000	145	00	800	116	00
			16.0					–	–	–	~~1200~~ 1080	178	20	1080	178	20
			12.5					60	8	10	150	20	25	90	12	15
			10.5					75	7	87	150	15	75	75	7	88
			26.5					160	42	40	400	106	00	240	63	60
			02.5					200	5	00	400	10	00	200	5	00
			03.0					240	7	20	400	12	00	160	4	80
	36.0		72.5						820	72		873	95		791	23
			30.0					100	30	00	200	60	00	100	30	00
			75.5					–	–	–	~~1300~~ 1040	785	20	1040	785	20
			58.5					520	304	20	1300	760	50	780	456	30
			96.5					–	–	–	~~1300~~ 1040	1003	60	1040	1003	60
			47.0					780	366	60	1300	611	00	520	244	40
			52.0					75	39	00	150	78	00	75	39	00
			82.5					90	74	25	150	123	75	60	49	50
			04.0					–	–	–	~~1300~~ 1170	46	80	1170	46	80
			107.5					45	48	37	150	161	25	105	112	88
			111.5					30	33	45	150	167	25	120	133	80
			45.0					–	–	–	~~150~~ 105	47	25	105	47	25
			147.0					–	–	–	~~150~~ 135	198	45	135	198	45
			857.0						895	87		4043	05		3147	18

Hemmanstal	Registernummer	Littera å kartan	Socken, by och hemman	Delägares namn, hemvist m. m. samt ägobeskrivning	Ägofigurens nummer
1	2	3	4	5	6
				överförd	
				Äng, mylla på sand	592
				" jöbättras ej	593
				" " "	594
				Djo jöbättras ej mp	595
				" " " "	596
				" " " "	597
				" " " "	598
				" " " "	599
				" " " "	600
				" " " "	601
				" " " "	602
				" " " "	603
				" " " "	604
				" " " "	605
				" " " "	606
				" " " "	607
				" " " "	608
				" " " "	609
				" " " "	610
				" " " "	611
				" " " "	612
				" " " "	613
				" " " "	614
				" " " "	615
				Äng, mylla på grus o sand	616
				" " " "	617
				" " " "	618
				" " " "	619
				överföres	

Areal								Nuvarande värde			Blivande värde			Förbättringsvärde		
Åker		Äng och odlingsmark		Annan duglig mark		Impediment och högl. mark		pr har	pr ägofigur		pr har	pr ägofigur		pr har	pr ägofigur	
Har	ar	Har	ar	Har	ar	Har	ar	Kr.	Kr.	öre	Kr.	Kr.	öre	Kr.	Kr.	öre
7		8		9		10		11	12		13	14		15	16	
		8	37.0						895	87		4043	05		3147	18
			11.5					–	–	–	~~125~~ 120	12	08	105	12	08
							26.0									
							21.0									
							87.0									
						1	89.0									
							86.5									
							33.5									
							16.5									
							06.5									
							85.0									
							06.0									
							20.0									
							07.5									
						1	63.5									
							17.5									
							43.5									
							40.0									
							30.0									
							04.5									
							31.5									
						1	40.0									
						1	16.0									
							11.5									
							25.0									
		1	36.0					45	61	20	150	204	00	105	142	80
			20.5					45	9	23	150	30	75	105	21	53
			76.5					15	11	48	150	114	75	130	103	27
			10.5					60	6	30	150	15	75	90	9	45
		11	42.5			12	08.0		984	08		4420	38		3436	30

Hemmanstal	Registernummer	Littera å kartan	Socken, by och hemman	Delägares namn, hemvist m. m. samt ägobeskrivning	Ägofigurens nummer
1	2	3	4	5	6
				överfört	
				Äng, mylla på grus o. sand	620
				" " " "	621
				" " " "	622
				" " " "	623
				" " " "	624
				" " " "	625
				" " " "	626
				Väg imp	627
				Högläut mark förbätras ej	628
				" " " "	629
				Summa	
vinstjord		Eg	Björkhult	Johan Nilsson	
				Äng, mylla på grus o. sand	630
				" " " "	631
				" " " "	632
				" " " "	633a
				" " " "	633b
				Summa	
avs lyst	3'	Er	Do	Gunnar Cederkvist	
				Nils Persson	
				Åker, mylla på sand	634
				Summa	
1/4	1²	Fa	Ekeshult	Per Nilsson	
				Äng, mylla på grus o. sand	635
				" " " "	636
				överföres	

PETERSONSKA BOKTR.-EFTR. SKARA

Areal								Nuvarande värde			Blivande värde			Förbättringsvärde		
Åker		Äng och odlingsmark		Annan duglig mark		Impediment och högl. mark		pr har	pr ägofigur		pr har	pr ägofigur		pr har	pr ägofigur	
Har	ar	Har	ar	Har	ar	Har	ar	Kr.	Kr.	öre	Kr.	Kr.	öre	Kr.	Kr.	öre
7		8		9		10		11	12		13	14		15	16	
		11	12.5			12	08.0		984	08		4420	38		3436	30
			88.0					45	39	60	150	132	00	105	92	40
			12.0					120	14	40	150	18	00	30	3	60
			08.5					105	8	92	150	12	75	45	3	83
			77.5					45	34	88	150	116	25	105	81	37
		1	13.0					–	–	–	~~200~~ 150	113	00	100	113	00
			49.0					–	–	–	~~200~~ 150	49	00	100	49	00
			07.0					–	–	–	~~200~~ 140	9	80	140	9	80
							13.0									
							63.5									
							03.0									
		14	67.5			14	87.5		1081	88		4871	18		3789	30
			75.0					–	–	–	~~200~~ 100	75	00	100	75	00
			34.0					–	–	–	~~150~~ 135	45	90	135	45	90
			36.0					–	–	–	~~150~~ 135	48	60	135	48	60
			03.5					–	–	–	~~150~~ 135	4	72	135	4	72
			03.5					–	–	–	~~150~~ 135	4	72	135	4	72
		1	52.0									178	94		178	94
	55.5							340	188	70	1700	943	50	1360	754	80
	55.5								188	70		943	50		754	80
			12.5					160	20	00	400	50	00	240	30	00
			29.0					160	46	40	400	116	00	240	69	60
			41.5						66	40		166	00		99	60

Hemmanstal	Registernummer	Littera å kartan	Socken, by och hemman	Delägares namn, hemvist m. m. samt ägobeskrivning	Ägofigurens nummer
1	2	3	4	5	6
				överfört	
				Äng, mylla på grus o sand	637
				" " " "	638
				" " " "	639
				" " " "	640a
				" " " "	640b
				" " " "	641a
				" " " "	641b 642
				" " " "	643
				" " " "	644
				Åker " " "	645
				" " " "	646
				" " " "	647
				" " " "	648
				" " " "	649
				" " " "	650
				Högländt mark, förbäthas ej	651
				" " " "	652
				" " " "	653
				Summa	
7/48	1⁶	F b	Ekeshult	Nils Valfrid Bengtsson	
				Åker mylla på grus o sand	654a
				" " " "	654b
				" " " "	655a
				" " " "	655b
				" " " "	656
				" " " "	657a
				Äng " " "	657b
				" " " "	658
				" " " "	659
				överföres	

PETTERSONSKA BOKTRYKERIET. SKARA

Areal								Nuvarande värde			Blivande värde			Förbättringsvärde		
Åker		Äng och odlingsmark		Annan duglig mark		Impediment och högl. mark		pr har	pr ägofigur		pr har	pr ägofigur		pr har	pr ägofigur	
Har	ar	Har	ar	Har	ar	Har	ar	Kr.	Kr.	öre	Kr.	Kr.	öre	Kr.	Kr.	öre
7		8		9		10		11	12		13	14		15	16	
			41.5						66	40		166	00		99	60
			77.5					280	217	00	400	310	00	120	93	00
			72.5					200	145	00	400	290	00	200	145	00
			07.5					90	6	75	150	11	25	60	4	50
			06.5					75	4	88	150	9	75	75	4	87
			19.0					15	2	85	150	28	50	130	25	65
			16.0					60	9	60	150	24	00	90	14	40
			18.5					15	1	27	150	2	75	135	11	48
			13.0					75	9	75	150	19	50	75	9	75
			11.5					120	13	80	150	17	25	30	3	45
			09.5					60	5	70	150	14	25	90	8	55
	19.0							450	67	50	1500	225	00	1050	157	50
	18.5							950	138	75	1500	277	50	750	138	75
	23.5							340	86	70	1700	433	50	1360	346	80
	20.5							170	34	85	1700	348	50	1530	313	65
	18.5							170	31	45	1700	314	50	1530	283	05
	99.5							170	169	15	1700	169	50	1530	1522	35
							07.5									
						1	44.5									
							26.5									
1	97.5	2	83.0			1	78.5		1011	40		4193	75		3182	35
	55.5							170	94	35	1700	943	50	1530	849	15
1	48.5							170	252	45	1700	2524	50	1530	2272	05
	99.5							170	169	15	1700	1691	50	1530	1522	35
	06.5							340	28	90	1700	144	50	1360	115	60
	02.5							340	4	50	1700	42	50	1360	34	00
	63.0							340	214	20	1700	1071	00	1360	856	80
		1	07.5					-	-	-	1170 ~~1300~~	1257	75	1170	1257	75
			02.5					910	31	85	1300	45	50	390	13	65
			04.5					780	35	10	1300	58	50	520	23	40
3	77.5	1	16.5						834	50		7779	25		6944	75

Hemmanstal	Registernummer	Littera å kartan	Socken, by och hemman	Delägares namn, hemvist m. m. samt ägobeskrivning	Ägofigurens nummer
1	2	3	4	5	6
				överfört	
				Äng, mylla på grus o. sand	660
				" " " "	661
				" " " "	662a
				" " " "	662b
				" " " "	663
				" " " "	664
				" " " "	665
				" " " "	666
				" " " "	667
				" " " "	668
				" förbäthas ej	669
				" " "	670
				" mylla på grus o. sand	671
				" " " "	672
				" " " "	673
				" " " "	674
				" " " "	675
				" " " "	676
				" " " "	677
				Väg imp	678
				Sjö förbäthas ej imp	679
				" " " "	680
				" " " "	681
				" " " "	682
				" " " "	683
				" " " "	684
				" " " "	685
				" " " "	686
				" " " "	687
				överföres	

PETTERSONSKA BOKTR. FÖRR. SKARA

379477

Areal								Nuvarande värde			Blivande värde			Förbättringsvärde		
Åker		Äng och odlingsmark		Annan duglig mark		Impediment och högl. mark		pr har	pr ägofigur		pr har	pr ägofigur		pr har	pr ägofigur	
Har	ar	Har	ar	Har	ar	Har	ar	Kr.	Kr.	öre	Kr.	Kr.	öre	Kr.	Kr.	öre
7		8		9		10		11	12		13	14		15	16	
3	77.5	1	10.5						834	50		7779	25		6944	75
		1	30.0					–	–	–	~~910~~ 780	1183	00	910	1183	00
			24.0					15	3	60	150	36	00	135	32	40
			10.0					105	10	50	150	15	00	45	4	50
			20.5					45	9	23	150	30	75	105	21	52
			22.0					90	19	80	150	33	00	60	13	20
			15.0					90	13	50	150	22	50	60	9	00
			17.5					60	10	50	150	26	25	90	15	75
			10.0					75	7	50	150	15	00	75	7	50
			14.5					15	2	18	150	21	75	135	19	57
			04.5					45	2	03	150	6	75	105	4	72
							01.5									
							01.5									
			21.5					–	–	–	~~300~~ 220	154	80	720	154	80
			36.5					–	–	–	~~300~~ 220	406	80	720	406	80
			58.5					–	–	–	~~200~~ 1080	631	80	1080	631	80
			78.0					120	93	60	1200	936	00	1080	842	40
			30.5					120	36	60	1200	366	60	1080	329	40
			43.5					–	–	–	~~200~~ 1080	469	80	1080	469	80
			25.5					–	–	–	~~200~~ 1080	275	40	1080	275	40
							02.5									
						2	10.0									
							14.0									
							05.5									
							28.5									
							33.5									
							37.0									
							02.5									
							23.5									
							03.5									
3	77.5	6	97.5			4	16.5		1043	54		12409	85		11966	31

Hemmanstal	Registernummer	Littera å kartan	Socken, by och hemman	Delägares namn, hemvist m. m. samt ägobeskrivning	Ägofigurens nummer
1	2	3	4	5	6
				överfört	
				Sjö förbättras ej imps	688
				" " " "	689
				" " " "	690
				" " " "	691
				" " " "	692
				" " " "	693
				" " " "	694
				Summa	
		Hjärsås socken			
1/8	15	Ga	Breanås	Emil Persson	
				Sjö, förbättras ej imps	695
				" " " "	696
				" " " "	697
				" " " "	698
				" " " "	699
				" " " "	700
				Åker, mylla på grus o sand	701
				" " " "	702
				" " " "	703
				" " " "	704
				" " " "	705
				Ång " " "	706
				" " " "	707
				" " " "	708
				" " " "	709
				" " " "	710
				överföres	

PETERSONSKA BOKTRYCKER. SKARA

Areal								Nuvarande värde			Blivande värde			Förbättringsvärde		
Åker		Äng och odlingsmark		Annan duglig mark		Impediment och högl. mark		pr har	pr ägofigur		pr har	pr ägofigur		pr har	pr ägofigur	
Har	ar	Har	ar	Har	ar	Har	ar	Kr.	Kr.	öre	Kr.	Kr.	öre	Kr.	Kr.	öre
7		8		9		10		11	12		13	14		15	16	
3	77.5	6	97.5			4	16.5		1043	54		12409	85		11366	31
							04.5									
							92.0									
							90.5									
							41.5									
							99.0									
						2	37.0									
						2	46.0									
3	77.5	6	97.5			12	26.0		1043	54		12409	85		11366	31
						3	02.5									
						2	47.0									
							20.0									
							08.0									
							07.0									
							06.0									
	63.0							550	346	50	1100	693	00	550	346	50
	39.5							550	217	25	1100	434	50	550	217	25
	66.0							550	374	00	1100	748	00	550	374	00
	51.5							660	339	90	1100	566	50	440	226	60
	18.5							220	40	70	1100	203	50	880	162	80
			17.0					90	15	30	150	25	50	60	10	20
			08.5					105	8	92	150	12	75	45	3	83
			04.0					105	4	20	150	6	00	45	1	80
			30.5					90	9	15	150	45	75	120	36	60
			09.5					-	-	-	~~150~~ 120	11	40	120	11	40
2	40.5		69.5			0	90.5		1353	92		2746	90		1390	98

Hemmanstal	Registernummer	Littera å kartan	Socken, by och hemman	Delägares namn, hemvist m. m. samt ägobeskrivning	Ägofigurens nummer
1	2	3	4	5	6
				överfört	
				Äng, mylla på grus o sand	711
				" " " "	712
				" " " "	713
				" " " "	714
				" " " "	715
				Högläut mark, förbäthas ej	716
				" " " "	717
				Summa	
1/160	1/21	Gb	Breanäs	Karl Larsson	
				Högläut mark, förbäthas ej	718
				" " " "	719
				Väg inv	720
				Åker, mylla på grus o sand	721
				" " " "	722
				" " " "	723
				Äng " " "	724
				" " " "	725
				" " " "	726
				" " " "	727
				" " " "	728
				" " " "	729
				" " " "	730
				" " " "	731
				" " " "	732
				" " " "	733
				" " " "	734
				överföres	

PETTERSONSKA BOKTR. ETTR. SKARA

379177

Areal								Nuvarande värde			Blivande värde			Förbättringsvärde		
Aker		Äng och odlingsmark		Annan duglig mark		Impediment och högl. mark		pr har	pr ägofigur		pr har	pr ägofigur		pr har	pr ägofigur	
Har	ar	Har	ar	Har	ar	Har	ar	Kr.	Kr.	öre	Kr.	Kr.	öre	Kr.	Kr.	öre
7		8		9		10		11	12		13	14		15	16	
2	40.5	69.5				5	90.5		1355	92		2746	90		1390	98
		38.5						75	28	87	150	57	75	75	28	88
		35.0						30	10	50	150	52	50	120	42	00
		07.0						30	2	10	150	10	50	120	8	40
		21.0						30	6	30	150	31	50	120	25	20
		20.0						30	6	00	150	30	00	120	24	00
							08.5									
							77.0									
2	40.5	191.0				6	76.0		1409	69		2929	15		1519	46
						3	37.0									
							68.0									
							21.0									
1	18.0							450	531	00	1500	1770	00	1050	1239	00
	71.0							600	426	00	1500	1065	00	900	639	00
	02.0							-	-	-	~~1500~~ 1350	27	00	1350	27	00
		03.5						60	2	10	150	5	25	90	3	15
		10.5						-	-	-	~~800~~ 640	67	20	640	67	20
		07.5						105	7	87	150	11	25	45	3	38
		13.0						45	5	85	150	19	50	105	13	65
		08.5						60	5	10	150	12	75	90	7	65
		06.5						-	-	-	~~150~~ 75	4	87	75	4	87
		37.5						15	0	63	150	56	25	135	50	62
		31.0						30	9	30	150	46	50	120	37	20
		06.5						130	7	43	150	8	25	15		82
		19.5						-	-	-	~~150~~ 130	23	40	120	23	40
		18.0						45	8	10	150	27	00	105	18	90
1	91.0	161.0				42	6.0		1008	38		3144	22		2135	84

Hemmanstal	Registernummer	Littera å kartan	Socken, by och hemman	Delägares namn, hemvist m. m. samt ägobeskrivning	Ägofigurens nummer
1	2	3	4	5	6
				överfört	
				Steurös imp	735
				Äng, förbäthas ej	736
				" , mylla på grus o sand	737
				" " "	738
				" " "	739
				" " "	740
				Sjö förbäthas ej imp	741
				" " " "	742
				" " " "	743
				" " " "	744
				" " " "	745
				" " " "	746
				" " " "	747
				" " " "	748
				" " " "	749
				" " " "	750
				" " " "	751
				Summa	
1/80	1/22	G4	Breanäs	Nils Paul Karlsson	
				Sjö förbäthas ej imp	752
				" " " "	753
				Äng, mylla på sand o. grus	754
				" " " "	755
				" " " "	756
				" " " "	757
				" " " "	758
				överföres	

FETTERSONSKA BOKTR. EFTR. SKARA

Areal								Nuvarande värde			Blivande värde			Förbättringsvärde		
Åker		Äng och odlingsmark		Annan duglig mark		Impediment och högl. mark		pr har	pr ägofigur		pr har	pr ägofigur		pr har	pr ägofigur	
Har	ar	Har	ar	Har	ar	Har	ar	Kr.	Kr.	öre	Kr.	Kr.	öre	Kr.	Kr.	öre
7		8		9		10		11	12		13	14		15	16	
1	91.0	1	61.0			4	26.0		1008	38		3144	22		2135	84
							01.0									
							07.5									
			1.30					-			~~1.35~~ 1.00	17	55	1.35	17	55
			54.5					60	32	70	1.50	81	75	90	49	05
			29.0					30	8	70	1.50	43	50	1.20	34	80
			24.5					60	14	70	1.50	36	75	90	22	05
							64.5									
							08.5									
							06.5									
							02.5									
							13.0									
							39.5									
							02.5									
						1	17.0									
							43.0									
							60.5									
						2	02.0									
1	91.0	2	82.0			9	99.0		1064	48		3323	77		2259	29
							14.5									
							26.5									
			62.0					90	55	80	1.50	93	00	60	37	20
			7.0					-	-	-	~~1.35~~ 1.20	95	85	1.35	95	85
			86.0					-	-	-	~~1.35~~ 1.50	116	10	1.35	116	10
			53.5					60	32	10	1.50	80	25	90	48	15
			11.5					-			~~90~~ 1.00	10	35	90	10	35
		2	64.0				71.0		87	90		395	55		307	65

Hemmanstal	Registernummer	Littera å kartan	Socken, by och hemman	Delägares namn, hemvist m. m. samt ägobeskrivning	Ägofigurens nummer
1	2	3	4	5	6
				överfört	
				Äng, mylla på sand o. grus	759
				" " "	760
				" " "	761
				" " "	762
				Summa	
63/2040	123	9 d	Bynäs	Nils Paul Karlsson	
				Sjö förbättras ej myr	763
				" " "	764
				" " "	765
				" " "	766
				" " "	767
				" " "	768
				" " "	769a
				" " "	769b
				" " "	770
				" " "	771
				Äng " "	772
				" " "	773
				" mylla på sand i grus	774
				" " "	775a
				" " "	775b
				Högländ mark, förbättras ej	776
				Äng, mylla på sand o. grus	777
				" " "	778
				" " "	779
				" " "	780
				" " "	781
				överföres	

PETERSONSKA TÖKTRYCKERIET, SKARA

Areal								Nuvarande värde			Blivande värde			Förbättringsvärde		
Åker		Äng och odlingsmark		Annan duglig mark		Impediment och högl. mark		pr har	pr ägofigur		pr har	pr ägofigur		pr har	pr ägofigur	
Har	ar	Har	ar	Har	ar	Har	ar	Kr.	Kr.	öre	Kr.	Kr.	öre	Kr.	Kr.	öre
7		8		9		10		11	12		13	14		15	16	
		2	84.0				71.0		87	90		395	55		307	60
		1	10.0					30	33	00	150	165	00	120	132	00
			38.5					-	-	-	~~150~~ 60	23	10	60	23	10
			17.0					105	17	85	150	35	00	45	7	65
			01.5					-	-	-	~~150~~ 60		90	60		90
		4	51.0				71.0		138	75		610	05		471	30
							24.5									
							89.5									
							17.0									
							47.5									
							15.0									
							33.0									
						2	33.5									
							01.0									
							17.5									
							27.5									
							26.5									
							10.5									
			23.5					75	17	63	150	35	25	75	17	62
			24.5					45	11	03	150	36	75	105	25	72
			73.5					30	22	05	150	110	25	120	88	20
						21	30.0									
			40.5					60	24	30	150	60	75	90	36	45
			05.5					15	8	33	150	83	25	135	74	92
			15.5					-	-	-	~~150~~ 105	8	78	105	8	78
			15.0					15		75	~~150~~ 135	6	75	120	6	00
			22.5					75	16	87	150	33	75	75	16	88
		2	30.5			27	53.0		100	96		372	53		271	57

Hemmanstal	Registernummer	Littera å kartan	Socken, by och hemman	Delägares namn, hemvist m. m. samt ägobeskrivning	Ägofigurens nummer
1	2	3	4	5	6
				överfört	
				Äng, mylla på sand o grus	782
				" " " "	783
				" " " "	784
				Åker " " "	785
				Summa	
1/128	120	Ge	Breanäs	Teodor Renud	
				Åker, mylla på sand o grus	786
				" " " "	787
				Väg imp	788
				Summa	
Samf		Gf	Do	Samf. Sågmölleplan till Breanäs by arr: Martin Karlsson	
				Högläut mark, förbättras ej	789
				Väg imp	790
				Högläut mark förbättras ej	791
				Äng " " "	792
				" " " "	793
				" " " "	794
				" " " "	795
				" förbättras ej	796
				Summa	
1/176	134	Gg	Do	Wiktor Emil Nilsson	
				Äng, förbättras ej	797
				överföres	

Areal								Nuvarande värde			Blivande värde			Förbättringsvärde		
Aker		Äng och odlingsmark		Annan duglig mark		Impediment och högl. mark		pr har	pr ägofigur		pr har	pr ägofigur		pr har	pr ägofigur	
Har	ar	Har	ar	Har	ar	Har	ar	Kr.	Kr.	öre	Kr.	Kr.	öre	Kr.	Kr.	öre
7		8		9		10		11	12		13	14		15	16	
		2	50.5			27	53.0		100	96		372	53		271	57
			13.5					75	10	13	150	20	25	75	10	12
			19.0					—	-	-	~~150~~ 60	11	40	60	11	40
			7.5					105	7	87	150	11	25	45	3	38
	42.5							260	110	50	~~1500~~ 1170	497	25	910	386	75
	42.5	2	90.5			27	53.0		229	46		912	68		683	22
	73.5							520	382	20	~~1500~~ 1170	859	95	650	477	75
	53.0							220	116	60	~~400~~ 880	466	90	660	349	80
							06.0									
	126.5						06.0		498	80		1326	35		827	55
							01.5									
							01.0									
							03.0									
							23.0									
							05.5									
							18.0									
							13.5									
							03.5									
							69.0									
						1	54.5									
						1	54.5									

Hemmanstal	Registernummer	Littera å kartan	Socken, by och hemman	Delägares namn, hemvist m. m. samt ägobeskrivning	Ägofigurens nummer
1	2	3	4	5	6
				överfört	
				Äng förbäthas ej	798
				" "	799
				Högläut mark, förbäthas ej	800 a 800 b
				Summa	
				Sammandrag	
		Örhenedsocken			
7/192	1/12	Aa	S. Rågeboda	Bengt Svensson	
7/480	1/25	Ab	Do	Axel Sjöström stbh.	
				arr: Martin Bengtsson	
541/15360	1/24	Ba	Stenhult	Arvid Karlsson	
261/5120	1/22	Bb	Do	Anna Persson	
				arr: Erik Nordbäck	
13/10240	1/23	Bc	Do	Per Nilsson	
15/512	1/17	Bd	Do	Arn Mattsson	
235/6144	1/15	Be	Do	Karl G. Johansson	
5/32	1/3	Ca	Grimsboda	Olof Bengtsson	
9/64	1/5	Cb	Do	M. Viktor Augustsson	
avst.	1/9	Cc	Do	Lars Albert Svensson	
5/16	1/2	Cd	Do	Nils Johnsson	
1/64	1/6	Ce	Do	N. Hjalmar Björk	
avst.	1/12	Cf	Do	Gunnar Cederhvist	
1/16	1/5	Da	Kruseboda	Per Nilsson	
1/16	1/6	Db	Do	Karl O. Pettersson	
				överföres	

PETTERSONSKA BOKER EFTR. SKARA

379477

Areal								Nuvarande värde			Blivande värde			Förbättringsvärde		
Åker		Äng och odlingsmark		Annan duglig mark		Impediment och högl. mark		pr har	pr ägofigur		pr har	pr ägofigur		pr har	pr ägofigur	
Har	ar	Har	ar	Har	ar	Har	ar	Kr.	Kr.	öre	Kr.	Kr.	öre	Kr.	Kr.	öre
7		8		9		10		11	12		13	14		15	16	
						1	87.5									
							70.0									
						1	07.5									
							03.5									
						3	35.5									
1	98.0		39.5						313	76		2594	25		2280	49
		1	37.5				24.5		226	01		881	50		655	49
	98.5		08.5						220	63		1387	25		1166	62
	16.5	2	20.5				04.5		220	63		1208	25		987	62
1	11.0		84.5				06.0		373	64		2055	70		1682	06
2	22.5	2	97.0			1	92.5		1812	03		4016	20		2204	22
6	78.0	1	35.0			1	09.0		4068	10		12049	75		7981	65
			78.0				11.0		16	91		112	50		95	59
	04.0		91.0						63	58		181	50		117	92
12	97.0	4	76.5			2	83.0		5298	71		21873	00		16574	29
14	94.5	4	33.0				75.5		11356	52		26277	00		14920	98
5	78.5		08.5				20.0		2450	13		9796	25		7346	12
	09.5								80	75		161	50		80	75
2	13.5		08.5				13.5		669	19		3565	25		2896	08
1	36.0		70.0				16.0		550	06		2488	00		1937	94
50	84.5	20	99.0			7	59.0		27720	63		88648	45		60927	82

Hemmanstal	Registernummer	Littera å kartan	Socken, by och hemman	Delägares namn, hemvist m. m. samt ägobeskrivning	Ägofigurens nummer
1	2	3	4	5	6
				överfört	
226/4096	17	Dc	Knuseboda	Bbf Arthur Svensson	
3/16	13	Dd	Do	Sven Aspar Persson	
1/4	123	Ea	Björkhult	Karl Emil Karlsson	
1/20	11	Eb	Do	Karl A. Bodilsson	
1/8	119	Ec	Do	Karl G. Johansson	
1/4	41	Ed	Do	Alfred Andersson	
1/4	123	Ee	Do	Teodor Ronud	
1/4	12	Ef	Do	Henry Jönsson	
1/4	21	Eg	Do	A. Hjalmar Björk	
1/6	110	Eh	Do	Samma	
1/4	13	Ei	Do	Sven Aspar Persson	
9/1024	118	Ek	Do	Thor Jönsson	
1/12	16	El	Do	Albert F. Borg	
37/480	18	Em	Do	Samma	
43/480	17	En	Do	Johan Nilsson	
333/8192	115	Eo	Do	Jöns Bengtsson	
57/1024	116	Ep	Do	Samma	
1/8		Eg	Do	Johan Nilsson	
1/4	31	Eq	Do	Nils Persson Gunnar Lindkvist	
1/4	12	Fa	Ekeshult	Per Nilsson	
7/48	16	Fb	Do	Nils Valfrid Bengtsson	
			Hjärsås socken		
1/8	15	Ga	Brunnås	Emil Persson	
1/160	121	Gb	Do	Karl Larsson	
1/80	122	Gc	Do	Nils Paul Karlsson	
603/7040	123	Gd	Do	Samma	
1/128	120	Ge	Do	Teodor Ronud	
Samf		Gf	Do	skatt såg mellan hemman äg: Brunnås by och: Martin Karlsson	
				överföres	

Areal								Nuvarande värde			Blivande värde			Förbättringsvärde		
Åker		Äng och odlingsmark		Annan duglig mark		Impediment och högl. mark		pr har	pr ägofigur		pr har	pr ägofigur		pr har	pr ägofigur	
Har	ar	Har	ar	Har	ar	Har	ar	Kr.	Kr.	öre	Kr.	Kr.	öre	Kr.	Kr.	öre
7		8		9		10		11	12		13	14		15	16	
50	84.5	20	99.0			7	59.0		27720	63		88648	45		60927	82
	99.0		17.0						1217	63		3492	65		2275	02
7	32.0	3	81.5			1	39.5		3144	22		12637	00		9492	78
1	14.0		40.0				82.5		144	73		1390	25		1245	52
1	37.5						09.5		264	25		1891	50		1627	25
			11.0				04.0		22	00		44	00		22	00
1	14.0		56.5				09.0		359	85		1594	15		1234	30
							79.0		-	-		-	-		-	-
15	69.0	17	01.0			6	01.5		6535	80		27662	00		21126	20
3	68.0						08.0		1505	35		6256	00		4750	65
	21.5						53.0		182	75		365	50		182	75
3	88.5		72.0				66.5		1744	27		6436	65		4692	38
1	22.0		16.0				06.0		687	94		2096	00		1458	56
1	41.5	1	39.0			3	27.5		957	28		2604	34		1647	06
1	27.0	2	51.0				18.5		661	85		2183	58		1521	73
3	79.5	2	32.5				06.0		1055	83		6911	35		5855	52
0	36.0		72.5						820	72		8731	95		7911	23
		15	75.0			14	87.5		1081	88		4871	18		3789	30
		1	52.0						-	-		178	94		178	94
	87.5								188	70		943	50		754	80
1	97.5	2	83.0			1	78.5		1011	40		4193	75		3182	35
3	77.5	6	97.5			12	26.0		1043	54		12409	85		11366	31
2	40.5	1	91.0			6	76.0		1409	69		2929	15		1519	46
1	91.0	2	82.0			9	99.0		1064	48		3323	77		2259	29
		4	51.0				71.0		138	75		610	05		471	30
	42.5	2	90.5			27	53.0		229	46		912	68		683	22
1	26.5						06.0		498	80		1326	35		827	55
							69.0		-	-		-	-		-	-
112	66.0	90	11.0			95	55.5		53641	80		204644	99		151003	19

Hemmanstal	Registernummer	Littera å kartan	Socken, by och hemman	Delägares namn, hemvist m. m. samt ägobeskrivning	Ägofigurens nummer
1	2	3	4	5	6
1/176	134	Gg	Breanäs	Viktor Emil Nilsson överfört Summa	

Areal								Nuvarande värde			Blivande värde			Förbättringsvärde		
Åker		Äng och odlingsmark		Annan duglig mark		Impediment och högl. mark		pr har	pr ägofigur		pr har	pr ägofigur		pr har	pr ägofigur	
Har	ar	Har	ar	Har	ar	Har	ar	Kr.	Kr.	öre	Kr.	Kr.	öre	Kr.	Kr.	öre
7		8		9		10		11	12		13	14		15	16	
112	66.0	90	19.0			95	55.5		53641	80		204644	99		151003	19
						3	35.0		-	-		-	-		-	-
112	66.0	90	19.0			98	90.5		53641	80		204644	99		151003	19

Grimsboda den 9 mars 1939
Lennart Holmström
Statens Lantbruksingenjör

Nils Andersson Per Persson

Hemmanstal	Registernummer	Littera å kartan	Socken, by och hemman	Delägares namn, hemvist m. m. samt ägobeskrivning	Ägofigurens nummer
1	2	3	4	5	6

FLYGERSONSKA BOKTRYCKERIET.
SKARA

Bil. 10

Jordersättningslänga för Jämmingens vattnavledningsföretag 1939"

Sockan, by, fastighet	Registernummer	Ägarens ställning å fastigheten	Andelsmantal	Delägare	Ersättningsbelopp per enheten	Pris av enheten	Ersättningsbelopp		Ersättningsbelopp	
					kr	kr	kr	öre	kr	öre
1	2	3	4	5	6	7	8		9	
Östermds				Dikesschäkan Aa - Ab - B						
Björkhult	4'	Ed	arr Lgfst	Alfred Andersson	2.04	0.45		92		
					3.50	1.60	8	60		
					7.90	1.60	12	64	19	16
"	22	Ec	arr Lgfst	Jonas Persson	8.16	10.00			81	60
"	2'	Eg	arr Lgfstmb	N. Hjalmar Björk	7.80	3.40			26	52
"	13	Ei	1/4	Sune Ivan Persson	1.65	1.20	1	98		
					1.26	3.40	4	28		
					2.11	3.40	7	17		
					6.95	3.40	23	63		
					3.31	3.40	11	25	48	31
"	18	Ek	19/1024	Ivar Jonsson	4.48	5.10			22	70
"	16	El	1/12	Albert F. Borg	5.46	0.30	1	64		
					6.15	0.30	1	85		
					8.50	0.30	2	55		
					7.25	6.80	49	30	55	34
"	18	Em	37/480	Dsmo	13.80	0.30	4	14		
					1.56	5.10	7	96		
					2.30	3.40	7	48	19	58
"	17	En	43/480	Johan Nilsson	13.69	3.40			46	55
"	15	Eo	333/8192	Jons Bengtsson	1.90	2.40	4	56		
					13.25	3.40	45	05	49	61
"	16	Ep	57/1024	Dsmo	12.90	2.60			33	54
									402	91

införes

1	2	3	4	5	6	7	8		9	
				överfört					402	91
Björkhult	vind jord	Eg		Johan Nilsson	6.60	0.40	2	64		
					1.93	0.30		58	3	22
"	3'	Er	avs. lgt	Gunnar Cederkvist						
				Nils Persson	3.49	3.40			11	87
Ekeshult	1[2]	Fa	1/4	Per Nilsson	10.68	3.40	36	31		
					0.88	3.40	2	99		
					1.36	1.60	2	18	41	48
"	1[6]	Fb	7/48	Nils Valfrid Bengtsson	13.70	2.40	32	88		
					7.88	3.40	26	79	59	67
Grimsboda	1[2]	Cd	5/16	Nils Johnsson	1.20	1.80	2	16		
					7.78	3.00	23	34		
					4.90	3.40	16	66		
					5.70	6.80	38	76		
					3.60	5.10	18	36		
					4.50	3.40	15	30		
					3.59	6.80	24	41	138	99
"	1[6]	Ce	1/64	N. Hjalmar Björk	6.78	3.40	23	05		
					5.59	3.40	19	01	42	06
"	1[12]	Cf	avst	Gunnar Cederkvist	1.24	8.50			10	54
Hjärsås										
Bremnäs	1[22]	Gc	1/80	Nils Paul Karlsson	26.25	0.30			7	88
"	1[23]	Gd	653/7040	Dsm	1.62	2.60	4	21		
					5.05	0.30	1	52		
					2.70	0.75	2	03		
					7.20	0.60	4	32		
					3.35	0.75	2	51		
					2.25	0.30		68	15	27
"	1[20]	Ge	1/128	Teodor Renud	3.41	2.20	7	50		
					2.20	5.20	11	44	18	94
"	samf	Gf		Samf. sågmöllsplan						
				arr: Martin Karlsson	8.45	10.00			84	50
				Summa					837	38

1	2	3	4	5	6	7	8		9	
Österreds				Dikesstäckan B-C-D-E-Fa-Fb.						
Stenhult	1 23	Bc	87/10240	Per Nilsson	3.00	2.00	6	00		
					3.10	2.80	8	68		
					1.19	3.00	3	57	18	25
"	1 17	Bd	15/512	Arm Mattsson	2.40	8.50	20	40		
					2.05	6.60	13	53		
					2.11	4.50	9	50		
					0.73	0.90		66		
					2.34	2.20	5	15	49	24
"	1 15	Be	235/6144	Karl G. Johansson	2.58	0.90	2	32		
					5.07	8.50	43	10		
					7.40	6.80	50	32		
					1.63	5.10	8	31	104	05
Grimsboda	1 9	Cc	avt	Lars Albert Svensson	2.29	5.10	11	68		
					11.85	3.40	40	29	51	97
"	1 2	Cd	5/16	Nils Johnsson	2.99	5.10	15	25		
					6.24	6.80	42	43	57	68
Hensebodа	1 6	Db	1/16	Karl O. Pettersson	7.22	2.40	17	33		
					1.65	6.00	9	90		
					0.40	2.60	1	04	28	27
"	1 7	Dc	av 225/4096	Olof Arthur Svensson	4.80	6.80	32	64		
					0.78	5.10	3	98		
					1.53	2.60	3	98	40	60
"	1 2	Dd	3/16	Sven Aspar Persson	1.48	2.60	3	85		
					4.00	6.50	26	00		
					6.08	7.50	45	60	75	45
Björkhult	1 2	Ef	1/4	Henry Jönsson	5.69	5.10	29	02		
					4.50	3.40	15	30		
					0.08	0.75		06	44	38
"	2 1	Eg	avs lgfst nr 6	N. Hjalmar Björk	9.32	5.10			47	52
				Summa					517	42

Grims-

- boda den 9 mars 1939
Lennart Holmström
Statens Lantbruksingenjör

Nils Andersson Per Persson

Kostnadsförslag

Bil. II.

Tämingens vattenavledningsföretag 1939.

Läge	Längd m.	Arbete, jordmån m. m.	Antal	à pris	Kostnad Kr.	öre	Summa Kr.	öre
1	2	3	4	5	6		7	
7+23–20=620 620–637+18= =30–48+65	4860	**Dikessträckan Aa–Ab–B.**						
		Schaktning av berg m³	570,	8.00	4560	–		
		" " grus och sten "	15600,	2.20	34320	–		
		" " sand "	14300	1.10	15730	–		
		" av lerbl. sand och sten "	3400	1.50	5100	–		
		" av dyjord "	21900	0.65	14235	–	73945	–
8+59–8+63	4	Ägovägsbro enl. spec. kostnadsförslag					3851	10
40+96–41	4	d:o d:o					3744	25
		För oförutsedda fall, arbetets tillsyn m.m. tillägges o:a 10 %					8152	32
		Jordersättning enl. särsk. längd					837	33
		Summa					90530	–
48+65–64+90	1625	**Dikessträckan B–C–D–E–Fa–Fb**						
		Schaktning av grus och sten m³	360,	2.20	792	–		
		" " sand "	13500	1.10	14850	–		
		" " dyjord "	6950,	0.65	4517	50	20159	50
49+22–49+26	4	Ägovägsbro enl. spec. kostnadsförslag					842	–
		För oförutsedda fall, arbetets tillsyn m.m. tillägges o:a 10 %					2091	08
		Jordersättning enl. särsk. längd					517	42
		Summa					23610	–
64+90–72+12	722	**Dikessträckan Fb–G.**						
		Schaktning av berg m³	360,	10.–	3600	–		
		" " grus och sten "	4450,	2.30	10235	–		
		" " sand och sten "	650,	1.40	910	–		
		" " dyjord "	2070	0.70	1449	–	16194	–
64+90–65+03	13	Landsvägsbro ombygges till en fri öppning av 6 m. och botten å +9.50 m, utföres och bekostas av Ö.Göinge härads vägdistrikt						
		överföres					16194	–

1	2	3	4	5	6	7
		Överfört				16194
67+25-67+30	5	Rivning av gamla bron				700
		För oförutsedda fall, arbetets tillsyn m.m. tilläggas c:a 10 %				1716
		Summa				18610
130-48+65 130-146+20	1620	Dikesgrävning R-K.				
130-130+63	63	21" betongrör	lm	63	5.80	365 40
130+63-140+80	1017	18" "	"	1017	4.70	4779 90
140+80-142+65	185	15" "	"	185	3.60	666 -
142+65-143+84	119	12" "	"	119	2.70	321 30
143+84-144+37	53	10" "	"	53	2.20	116 60
144+37-146+20	183	9" "	"	183	2.00	366 - 6615
130+130+63	63	Grävning för täckt ledning, dikesjordens återfyllning m.m.	lm	63	1.70	107 10
130+63-135+80	517	d:o d:o	"	517	1.60	827 20
135+80-137+42	162	d:o d:o	"	162	2.30	372 60
137+42-138+05	63	d:o d:o	"	63	1.40	88 20
138+05-138+08	3	d:o d:o	"	3	5.00	15 -
138+08-140	192	d:o d:o	"	192	1.50	288 -
140-141	100	d:o d:o	"	100	1.60	160 -
141-143+84	284	d:o d:o	"	284	1.50	426 -
143+84-144+34	50	d:o d:o	"	50	1.30	65 -
144+34-144+37	3	d:o d:o	"	3	5.-	15 -
144+37-144+90	53	d:o d:o	"	53	1.30	68 90
144+90-146+20	130	d:o d:o	"	130	1.-	130 - 2563
130+63		Intagningsbrunn av betong, inre diam. 0.9 m.	st	1	50.-	50
131+48, 132+43, 133+90, 135+10, 135+80, 137+42 138+08, 140, 140+80, 142+65, 143+84, 144+37, 144+90, 146+20		Intagningsbrunnar, inre diam. 0.7 m.	st	14	40.-	560
130		Dikesöga av betong onl. ritning	"	1	40.-	40
		För oförutsedda fall, arbetets tillsyn m.m. tilläggas c:a 10 %				923
		Summa				10836

1	2	3	4	5	6	7
53+39=90						
90=99+99	999	Dikessträckan C-H-O-P.				
90=96+50	650	24" cementrör	lm 650	7.00	4550 -	
96+50=97+33	83	21" "	" 83	5.80	481 40	
97+44=97+50	6	21" "	" 6	5.80	34 80	
97+50=98+41	91	12" "	" 91	2.70	245 70	
98+41=99+70= =300	129	9" "	" 129	2.00	258 -	
99+70=99+99	29	5" tegelrör	st 105	0.30	31 50	5601 40
90=91	100	Grävning för täckt ledning, dikesjordens återfyllning m.m.	lm 100	1.70	170 -	
91=91+50	50	d:o d:o	" 50	1.70	85 -	
91+50=91+65	15	d:o d:o	" 15	5.00	75 -	
91+65=96+28	463	d:o d:o	" 463	1.70	787 10	
96+28=96+32	4	d:o d:o	" 4	4.00	16 -	
96+32=96+61	29	d:o d:o	" 29	1.70	49 30	
96+61=96+63	2	d:o d:o	" 2	4.00	8 -	
96+63=97+33	70	d:o d:o	" 70	1.60	112 -	
97+33=97+44	11	11 m 21" rör jämte läggningen av dessa, bekostas av Ö.Göinge härads vägdistrikt.				
97+44=98+33	89	Grävning för täckt ledning, dikesjordens återfyllning m.m.	lm 89	2.10	186 90	
98+33=98+41	8	d:o d:o	" 8	3.00	24 -	
98+41=99+70	129	d:o d:o	" 129	2.00	258 -	
99+70=99+99	29	d:o d:o	" 29	1.60	46 40	1817 70
92+25, 94+50, 96+50, 97+50		Intagningsbrunnar av betong inre diam. 0.9 m.	st 4	50.-		200 -
98+33, 98+41, 98+89, 99+70, 99+99		Intagningsbrunnar inre diam. 0.7 m.	st 5	40.-		200 -
97+33		Intagningsbrunn av betong inre diam. 0.7 m. bekostas av Ö.Göinge härads vägdistrikt.				
90		Dikesbäga av betong enl. ritn.	st 1	40.-		40 -
		För oförutsedda fall, arbetets tillsyn m.m. tilläggas c:a 10 %				840 90
		Summa				8700 -

1	2	3		4	5	6		7
99+70=300								
300-300+63	63	Dikessträckan O.Q.						
300-300+63	63	10" cementrör	lm	63	2.20	138	60	
300-300+53	53	Grävning för täckt ledning,						
		dikesjordens återfyllning m.m.	"	53	1.80	95	40	
300+53-300+58	5	d:o d:o	"	5	4.-	20	-	
300+58-300+63	5	d:o d:o	"	5	1.80	9	-	263
300+63		Intagningsbrunn av betong, inre						
		diam. = 0.7 m.	st	1	40.-			40
		För oförutsedda fall, arbetets						
		tillsyn m.m. tillägges c:a 10 %						3[illegible]
		Summa						33[illegible]
96+50=100								
100-102+22	222	Dikessträckan N-R.						
100-102+22	222	9" cementrör	lm	222	2.00	444	-	444
100-100+10	10	Grävning för täckt ledning						
		m.m.	"	10	1.10	11	-	
100+10-100+13	3	d:o d:o	"	3	4.00	12	-	
100+13-102	187	d:o d:o	"	187	1.10	205	70	
102-102+22	22	d:o d:o	"	22	1.00	22	-	29[illegible]
100+87,102+22		Intagningsbrunnar av betong, inre						
		diam. 0.7 m.	st	2	40.-			[illegible]
		För oförutsedda fall, arbetets						
		tillsyn m.m. tillägges c:a 10 %						[illegible]
		Summa						8[illegible]
54=110								
110-12+97	297	Dikessträckan D-M.						
110-111+60	160	12" cementrör	lm	160	2.70	432	-	
111+60-112+97	137	10" "	"	137	2.20	301	40	73[illegible]
100-112+30	230	Grävning för täckt ledning						
		m.m.	"	230	1.20	276	-	
112+30-112+73	43	d:o d:o	"	43	1.20	51	60	
112+73-112+79	6	d:o d:o	"	6	4.00	24	-	
112+79-112+97	18	d:o d:o	"	18	1.20	21	60	3[illegible]
		Överföres						11[illegible]

1	2	3	4	5	6	7
		Överfört				1106 60
111+60,112+97		Intagningsbrunnar av betong.				
		Inre diam. 0.7 m.	st 2	40.-	80 -	80 -
110		Dikesöga av betong enl. ritn.	" 1	40.-		40 -
		För oförutsedda fall, arbetets,				
		tillsyn m.m. tillägges c:a 10 %				123 40
		Summa				1350 -
57+96=800						
800=803+16	316	Dikessträckan Fe-I.				
800=800+78	78	10" cementrör	lm 78	2.20	171 60	
800+78=802+19	141	9" "	" 141	2.00	282 -	
802+19=803+16	97	6" tegelrör	" 340	0.40	136 -	589 60
800=800+78	78	Grävning för tömkt ledning, dikes=				
		jordens återfyllning m.m.	lm 78	1.80	140 40	
800+78=801+50	72	d:o d:o	" 72	1.10	79 20	
801+50=801+88	38	d:o d:o	" 38	1.20	45 60	
801+88=801+91	3	d:o d:o	" 3	4.00	12 -	
801+91=802+15	24	d:o d:o	" 24	2.50	60 -	
802+15=802+19	4	d:o d:o	" 4	4.00	16 -	
802+19=803+16	97	d:o d:o	" 97	1.10	106 70	459 90
800+78,801+86, 802+19,803+16		Intagningsbrunnar av betong,				
		inre diam. =0.7 m.	st 4	40.-		160 -
		Dikesöga av betong enl. rit=				
		ning	" 1	40.-		40 -
		För oförutsedda fall, arbetets				
		tillsyn m.m. tillägges c:a 10 %				130 50
		Summa				1380 -
64+80=400						
400=400+30	30	Dikessträckan Fe-Fd.				
		Grävning, läggning av 30 m 9" cement=				
		rör jämte brunn och dikesöga ut=				
		föres och bekostas av Ö.Göinge				
		härads vägdistrikt.	-	-	- -	- -
		Summa	-	-	- -	- -
64+80=410						
410=410+30	30	Dikessträckan Fe-Fa.				
		Grävning, läggning av 30 m 9"				
		cementrör jämte brunn och dikes=				
		öga utföres och bekostas av Ö.				
		Göinge härads vägdistrikt.	-	-	- -	- -
		Summa	-	-	- -	- -

1	2	3	4	5	6	7
		Sammandrag.				
		Företag I.				
7+23=20=620						
620=637+18=30						
30=48+65	4860	Dikessträckan As=Ab=B				90538
48+65=64+90	1625	" B=C=D=E=Fa=Fb				23618
130=48+65						
130=146+20	1620	" B=K				10820
53+39=90						
90=99+99	999	" C=N=O=P				8700
99+70=300						
300=300+63	63	" O=Q				330
96+50=100						
100=102+22	222	" N=R				820
54=110						
110=112+97	297	" D=M				1390
97+96=800						
800=803+16	316	" Fa=I				1300
64+80=400						
400=400+30	30	" Fc=Fd				-
64+80=410						
410=410+30	30	" Fc=Fe				-
		Summa				137910
30+40=500a 503+75=501+50 500a=501+50= =502+70	495	" Ab=S (utföres ej)				1[illegible]
		Summa kronor				138[illegible]
30+40=500a 503a+75=501+50 500a=501+50= 502+70	495	**Dikessträckan Ab=S (utföres ej).**				
		Schaktning av sand m³	300	1.10	330 -	
		" " dyjord "	1400	0.65	910 -	1[illegible]
		För oförutsedda fall, arbetets tillsyn m.m. tillägges ca 10 %				1[illegible]
		Summa				13[illegible]

Grimsboda den 9 mars 1939.

Lennart Holmström

Statens lantbruksingenjör.

1	2	3	4	5	6	7
72+12–78	588	Dikessträckan G–H (utföres ej).				
		Schaktning av sand och sten m^3	1860	1.40	2604 –	
		" " dyjord "	1670	0.70	1169 –	3773 –
		För oförutsedda fall, arbetets tillsyn m.m. tillägges o:a 10 %				377 –
		Summa				4150 –
		Sammandrag.				
		Företag II, Alt. II.				
64+90–72+12	722	Dikessträckan Fb–G (utföres ej)				14500 –
72+12–78	588	" G–H (")				4150 –
		Summa kronor				18650 –
		Spec. Kostnadsförslag för broar.				
8+59–8+63	4	Gjutning och formsättning av betong m^3	50	30.–	1500 –	
		Järn kg	3500	0.25	875 –	
		Rörjärn m	82	1.05	86 10	
		Trävirke fot^3	420	1.40	588 –	
		Släntbeklädnad med sten m^2	16	5.00	80 –	3129 10
		Rivning av gamla bron.				300 –
		Arbetskostnad, schaktning m.m.				422 –
		Summa				3851 10
40+96–41	4	Gjutning och formsättning av betong m^3	65	30.–	1950 –	
		Järn kg	2500	0.25	625 –	
		Rörjärn m	65	1.05	6825	
		Trävirke fot^3	240	1.40	336 –	
		Släntbeklädnad med sten m^2	23	5.00	115 –	3094 25
		Rivning av gamla bron				300 –
		Arbetskostnad, schaktning m.m.				350 –
		Summa				3744 25
49+22–49+26	4	Gjutning och formsättning av betong m^3	10	30.–	300 –	
		Trävirke fot^3	280	1.40	392 –	692 –
		Arbetskostnad, schaktning m.m.				150 –
		Summa				842 –

1	2	3	4	5	6	7
64+90–72+12	722	Dikessträcken Fb–G. (utföres ej).				
		Schaktning av berg m³	360	10.–	3600 –	
		" " grus och sten "	4450	2.30	10235 –	
		" " sand och sten "	650	1.40	910 –	
		" " dyjord "	2070	0.70	1449 –	16194
64+90–65+03	13	Landsvägsbro ombygges till en fri öppning av 6 m. och botten å +9.50 m. utföres och bekostas av Ö.Göinge härads vägdistrikt.				
67+25–67+30	5	Rivning av gamla bron				700
		För oförutsedda fall, arbetets tillsyn m.m. tillägges c:a 10 %				1716
		Summa				18610
72+12–81+56	944	Dikesströcken G–H. (utföres ej).				
		Schaktning av grus och sten m³	120	2.30	276 –	
		" " sand och sten "	3850	1.40	5390 –	
		" " dyjord "	3850	0.70	2695 –	8361
		För oförutsedda fall, arbetets tillsyn m.m. tillägges c:a 10 %				839
		Summa				9200
		Sammandrag.				
		Förslag II. Alt. I.				
64+90–72+12	722	Dikesströcken Fb–G (utföres ej)				18610
72+12–81+56	944	" G–H (")				9200
		Summa kronor				27810
64+90–72+12	722	Dikesströcken Fb–G (utföres ej).				
		Schaktning av berg m³	290	10.–	2000 –	
		" " grus och sten "	4100	2.30	9430 –	
		" " dyjord "	1500	0.70	1050 –	12480
64+90–65+03	13	Landsvägsbro, ombyggec till en fri öppning av 6 m. och botten å +9.50 utföres och bekostas av Ö. Göinge härads vägdistrikt.				
67+25–67+30	5	Rivning av gamla bron				70
		För oförutsedda fall m.m. tillägges c:a 10 %				1
		Summa				14

Grimsboda den 9/3 1939.
Lennart Holmström
Statens lantbruksingenjör.

Bil. 12.

Kostnadsfördelningslängd för Jämmingens vatthushållningsföretag 1939.

Mantalsnummer	Fastighetsnummer	Kolonn a) kartan	Fastighetens benämning	Delägare	Förteckning	Delaktighetstal enligt fastighetsbok	Fördelningstal kronor	Fördelningstal öre	Byggnadsavgift kronor	Byggnadsavgift öre	Årsavgift kronor	Årsavgift öre
1	2	3	4	5	6	7	8		9	10		11	
			Gärnmad									
83/10240	123	Bc	Stinkulla	Per Nilsson	ägare	alla	1682	06	1.987	1633	02	52	74
15/512	117	Bd	"	Aron Mattsson	ägare	"	2204	22	1.556	2140	67	69	14
235/6144	115	Be	"	Karl J. Johansson	ägare	"	7981	65	5.635	7752	35	250	38
5/32	13	Ca	Grimsboda	Olof Bengtsson		"	95	09	0.067	92	18	2	98
9/64	15	Cb	"	d. Viktor Augustsson		"	117	92	0.083	114	19	3	69
arst	19	Cc	"	Lars Albert Svensson	ägare	"	16574	29	11.701	16097	65	519	91
5/16	12	Cd	"	Nils Johnsson St	ägare	"	14920	98	10.533	14490	77	468	11
1/64	16	Ce	"	J. Gjalmar Björk	ägare	"	7346	62	5.186	7134	64	230	43
arst	12	Cf	"	Gunnar Ekdahl		"	80	75	0.057	78	42	2	53
1/16	16	Db	Svensboda	Karl O. Pettersson	ägare	243-248 251-256	1925	71	1.360	1871	02	60	45
arr 229/4096	17	Dc	"	Olof Arthur Svensson	ägare	alla	2275	02	1.606	2209	45	71	36
3/16	12	Dd	"	Gustav Aspar Persson	ägare	"	9492	78	6.701	9218	90	297	75
arst	123	Ea	Björkhulla	Karl Emil Klasson	ägare	"	1245	62	0.879	1209	28	39	06
arr	111	Eb	"	Karl A. Bodelsson	ägare	"	1627	25	1.149	1580	74	51	05
arr upph	119	Ec	"	Karl J. Johansson		"	22	-	0.016	22	01		71
arr upph	41	Ed	"	Alfrid Andersson	ägare	"	1234	30	0.871	1198	38	38	70
1/4	12	Ef	"	Ingvy Jönsson	ägare	"	21126	20	14.914	20517	93	662	67
arr upph 6	21	Eg	"	J. Gjalmar Björk St.	ägare	"	4750	65	3.354	4614	27	149	03
arr upph 6	110	Eh	"	Samme	ägare	"	182	75	0.129	177	47	5	73
1/4	13	Ei	"	Dess Svea Persson	ägare	"	4692	38	3.313	4557	86	147	21
19/1024	118	Ek	"	Ivar Jönsson	ägare	"	1458	56	1.030	1417	02	45	76
1/12	16	El	"	Albert F. Berg	ägare	"	1647	06	1.163	1600	00	51	68
				2 personer			102183	76	72.490	99728	12	3220	95

1	2	3	4	5	6	7	8		9	10		11	
				överfört			102683	76	72.490	99728	12	3220	95
37/480	1[8]	Em	Björkhult	Albert F. Borre	e ✓	alla	1521	73	1.074	1477	56	47	72
43/480	1[7]	En	"	Johan Nilsson	e ✓ s	"	5855	42	4.133	5685	97	183	64
333/8192	1[15]	Eo	"	Jöns Bengtsson	e ✓	"	7911	23	5.585	7683	56	248	16
57/1024	1[16]	Ep	"	Dsme	e ✓	"	3789	30	2.675	3680	13	118	86
vinstjord		Eq	"	Johan Nilsson	s	"	178	94	0.126	173	34	5	60
arslight	3[1]	Er	"	Gunnar Cederkvist									
				Nils Persson		"	754	80	0.533	733	28	23	68
1/4	1[2]	Fa	Ekeshult	Per Nilsson	e ✓	"	3097	03	2.186	3007	39	97	13
7/48	1[6]	Fb	"	Nils Valfrid Bengtsson	✓ s	"	10101	63	7.131	9810	47	316	85
			Hjärsås										
1/8	1[5]	Ga	Breanäs	Emil Persson		"	1519	46	1.073	1476	18	47	68
1/160	1[21]	Gb	"	Karl Larsson	e ✓	"	2259	29	1.595	2194	32	70	87
1/80	1[22]	Gc	"	Nils Paul Karlsson		"	471	30	0.333	458	13	14	80
653/7040	1[23]	Gd	"	Dsme		"	683	22	0.482	663	11	21	41
1/128	1[20]	Ge	"	Teodor Rinud	e ✓ s		827	55	0.584	803	44	25	95
				Summa			141654	66	100.000	137575	00	4443	30

Grimsboda den 9 mars 1939
Lennart Holmström
Statens Lantbruksingenjör

Nils Andersson Per Persson

Bil 13.

U T L Å T A N D E

avgivet vid syneförrättning enligt vattenlagen rörande torrläggning av mark till Södra Rågeboda, Strönhult, Kruseboda, Grimsboda, Björkhult och Ekeshult i Örkeneds socken samt Broanäs i Hjärsås socken av Kristianstads län.

1:o. Företaget, som avser bättre torrläggning av åker och äng genom nygrävning av naturliga vattendrag samt sänkning av vattenståndet i sjön Jämningen, är att hänföra till vattenavledning. Mot företagets utförande på sätt i detta utlåtande närmare angives finnes enligt synemännens förmenande ej något laga hinder. Ty visserligen har såväl Ekeshultsån som Åbroaån nygrävts i början på 1880 talet enligt föreläg, upprättat år 1878 av ingenjören Ludvig Rönnström, men de alltför små dimensioner, som därvid givits åt kanalerna i samband med den sättning, som marken undergått, nödvändiggör en betydlig utökning och fördjupning av kanalerna om därav beroende mark skall kunna torrläggas.

2:o. Sökandena till företaget äro:

		Båtnadsvärde:
Per Nilsson, Kruseboda, för Strönhult	1^{23}	1182:06
Aron Mattsson, " "	1^{17}	2204:22
Lars Albert Svensson " Grimsboda	1^{9}	6574:29
Nils Johnsson " "	1^{2}	14920:98
Karl O. Pettersson " Kruseboda	1^{6}	1925:71
Olof Arthur Svensson " "	1^{7}	2275:02

			Båtnadsvärde:
Sven Aaser Persson	för Kruseboda	1^2	9492:78
(= Jöns Björnssons efterträdare).			
Karl Emil Klasson	för Björkhult	1^{23}	1245:52
Karl H. Bodelsson	" "	1^{11}	1627:25
Alfred Andersson	" "	4^1	1234:30
Henry Jönsson	" "	1^2	21126:20
N. Hjalmar Björk	" "	$1^{10},2^1$	4933:40
Thor Jönsson	" "	1^{18}	1458:56
Johan Nilsson	" "	1^7	5855:42
Nils Valfrid Bengtsson	" "	1^6	10101:63
Teodor Ramud	" Breanäs	1^{20}	827:55
		Summa kronor	96984:89

Företagets utsträckning är beroende av sökandenas yrkanden och förefintliga fallförhållanden och omfattar synefförrättningen i anledning härav de kanalsträcker, som å hithörande plankarta äro utmärkta med röda linjer och bokstäverna Aa-Ab-B-C-D-E-Fa-Fb--G-H, Ab-S, B-K, C-M-O-P, O-Q, M-R, D-Ll, Fa-I, Fc-Fä, Fc-Fe. Av dessa kanalsträcker skola Ab-S samt Fb-G-H ej komma till utförande utan äro medtagna i synefförrättningen på grund av förefintliga fallförhållanden samt för ernående av grund för rättvis kostnadsfördelning.

2:o. Den vattenskadade mark, som av företaget tillskyndas båtnad är avfattad å hithörande plankarta. Såsom betalningsskyldig till företaget anses all mark, vars torrläggning till 1.2 meters djup är beroende av dikningen och som genom denna vinnes möjlighet till

förbättrad torrläggning, d.v.s. all mark, belägen under en kurva, avvägd till 1.2 meters höjd över vanligt medelvattenstånd med tillägg för behövlig höjdskillnad mellan detta vattenstånd och eventuella täckdikesögon samt för fall åt sidorna mot avloppskanalen räknat, vilket fall beräknats lika med markytans, dock ej överstigande 1.5:1000.

4:o. Den i föreliggande fall uppkommande båtnaden består i höjning av jordens alstringsförmåga.

Enär de olika jordområdenas deltagningsskyldighet i företaget är beroende av den värdeförändring, som tillskyndas jorden genom företagets utförande, har denna värdeförändring måst utrönas. För detta ändamål hava synemännen åsatt varje ägofigur ett värde, som i kronor uttrycker jordens värde efter företagets utförande.

Vid denna värdering har hänsyn tagits till jordens naturliga beskaffenhet såväl till matjord som alv samt till dess belägenhet, men ej till jordens mer eller mindre goda brukning och därav uppkommande större eller mindre växtkraft.

Jordens värde före företagets utförande anse synemännen vara i det stora hela en produkt av dess värde i fullt torrlagt skick och den större eller mindre grad av försumpning, jorden lider av. Jord, som ligger i jämnhöjd med eller under den försumpande vattenytan har grad 0.0; anses sålunda för närvarande sakna värde. Jord, som ligger i jämnhöjd med eller högre än kurvan för den vattenskadade marken, har grad 1.0, d.v.s. dess värde före och efter

företagets utförande sammanfalla.

Höjdskillnaden mellan den försumpande vattenytan och kurvan delas i tio höjdgrader med sinsemellan lika höjdskillnad. Varje ägofigurernas höjdläge motsvaras alltså av en viss försumpningsgrad. Denna är uträknad för varje figurs medelhöjd. Genom reduktion av ägofigurernas blivande värde med denna för varje ägofigur uträknade grad erhålles ägofigurens nuvarande värde. Skillnaden mellan dessa två värden motsvarar den genom företagets utförande uppkommande förbättringen. Denna är uträknad för varje ägolott och återfinnes i värderingslängdens kolumner 15 och 16.

Vissa ägofigurer kunna av tekniska och ekonomiska skäl ej beredas tillfälle till full torrläggning. Dessa ägofigurers blivande värde har bestämts med beaktande av deras höjdläge över blivande vattenstånd. De sålunda reducerade värdena äro i värderingslängden angivna med rött bläck.

5§. För att den beräknade jordförbättringen skall kunna ernås måste torrläggningsarbetet verkställas i full överensstämmelse med förslaget, som är upprättat med hänsyn tagen till framrinnande vattenmängd, markens lutningsförhållanden, torrläggningsarbetenas ändamål m.m.

Nederbördsområdena äro dels direkt inmätta, dels beräknade med tillhjälp av topografiska och ekonomiska kartor och utgöra:

i punkt	Aa(Ekeshultsån)	16500	hektar
	Ab (Åbroaån)	7900	"
	45	7500	"
	67	7100	"
	G	5900	"
	92+25	156	"
	94+50	146	"
	N	142	"
	97+33	128	"
	97+44	127	"
	98+33	32	"
	98+41	31	"
	98+89	29	"
	O	28	"
	P	4	"
	Q	23	"
	100+87	13	"
	R	12	"
	111+60	22	"
	112+97	17	"
	115+9	12	"
	115+96	9	"
	M	4	"
	L	3	"

i punkt	130+63	88	hektar
	131+48	83	"
	132+43	79	"
	133+90	73	"
	135+10	69	"
	135+80	66	"
	137+42	64	"
	138+8	60	"
	140	58	"
	140+80	55	"
	142+65	50	"
	143+84	27	"
	144+37	18	"
	144+90	15	"
	K	10	"
	800+78	15	"
	801+86	13	"
	802+19	10	"
	I	7	"
	Fa		
	Fe		

för/
Av de kanalernas dimensionering verkställda hydrografiska beräkningarna må följande här anföras. Sänkningen av sjön Jämningens vattenstånd, av vilka ovanför liggande marks torrläggning är i hög

grad beroende, är i sin ordning beroende av vattenstånden i sjön Immeln, vilka enligt verkställda observationer och avvägningar äro följande.

Exep. H.V.Y.= +9.70 m.

vanlig " = +9.60 m.

M.V.Y. = +8.80 m.

L.V.Y. = +8.60 m. (sällan förekommande).

Ekeshultsån, sträckan 2-20-620-637+18-30-30+50.

Nederbördsområde 16500 hektar.

Avrinning vid flod 0.8 sekundliter pr har= 13.2 m^3/sek.

" vid medelvatten 0.08 " " " = 1.32 "

Bottenlinje horisontal.

Bottenbredd 11.0 meter

Sidolutning 1:1.5

Vattenytan i sjön Jämningen efter grävningen:

H.H.Y = +10.05 (dämning 0.35 m.)

M.V.Y.= +8.90 (" 0.10 ").

Åbroån, sträckan 30+50-45.

Nederbördsområde 7900 har.

Q max = 0.8 x 7900= 6.32 m^3/sek.

Q med = 0.08 x 7900=0.632 "

I = 0.2:1000.

Bb= 5.0 m.

Sl.= 1:1.5

Q max = 1.55 m.

T med = 0.45 m.

(Q max = högvattenmängd, Q med= medelavrinning under vegetationstiden, I= bottenlutning, Bb= bottenbredd, Sl= sidolutning, T max= = vattendjup vid flod, T med vattendjup vid medelavrinning under vegetationsperioden).

På grund av dämningen från sjön Jämningens vattenstånd förändras dessa för fri avrinning beräknade vattendjup sålunda att

i p. 31 T max blir 1.85 meter

T med " 0.70 "

i p. 45 T max " 1.65 "

T med " 0.45 "

Åbroån, sträckan 45-Fb.

Nederbördsområde 7500 hektar.

Q max= 0.8 x 7500= 6.- m^3/sek.

Q med =0.08 x 7500= 0.60 "

I = 0.5:1000

Bb= 3.50 meter

Sl.= 1:1.5

T max= 1.4 meter

T med = 0.4 "

Åbroån, sträckan Fb-67 (föreslås ej till utförande), samma dimensioner som å sträckan 45-Fb.

Åbroån, sträckan 67-G. (föreslås ej till utförande)

Nederbördsområde = 71.0 har.

Q max = 0.8 x 7100= 5.60 m^3/sek.

Q med =0.08 x 7100= 0.56 "

I= 1.5:1000

Bb= 2.00 m.

Sl.= 1:1.5

T max= 1.30 m.

T med =0.40 m.

Åbroån, sträckan G-H (föreslås ej till utförande).

Nederbördsområde 5900 har.

Q max = 0.8 x 5900= 4.72 m^3/sek.

Q med =0.08 x 5900= 0.472 "

I= 0.5:1000.

Bb= 3.00 m.

Sl.= 1:1.5

T max= 1.30 m.

T med = 0.40 m.

Vid dimensionering av täckta ledningar hava synemännen utgått från en största avrinning av 1.0 sekundliter pr hektar.

För övrigt hänvisas till plan- , profil- och sektionsritningarna samt till kostnadsberäkningarna.

6:o. Den i punkt Fb befintliga nyanlagda landsvägstrumman är ej så djupt grundad, att ovan belägen jord kan beredas nödig torrläggning . Jämlikt bestämmelserna i vattenlagens kap. 7 § 8 åligger det alltså vederbörande vägdistrikt att ombesörja och bekosta behövlig ombyggnad av trumman. Då emellertid det visat sig att nygrävning av Åbroa-

ån ovan vägen ställer sig ekonomisk, hava synemännen föreslagit, att för beredande av nödig torrläggning av mark, belägen ovan och intill landsvägen, två rörledningar, Fo-Fd och Fo-Fe, anläggas å ömse sidor om kanalen. I stället för att ombygga trumman åläggas synemännen vägdistriktet att ombesörja och bekosta de delar av dessa rörledningar, som äro belägna inom vägens område med tillhörande 2 st. intagningsbrunnar.

Landsvägstrumman i sektion 97+33-97+44 under den år 1936 fullbordade vägen Immelen - Lönsboda är jämväl anlagd för högt för ovanför belägna markers lagenliga torrläggning. Jämlikt ovan åberopade lagrum åligger det vägdistriktet, att ombesörja och bekosta behövlig ombyggnad av denna trumma, eller, vilket torde vara förmånligare för vägdistriktet, att ombesörja och bekosta den del av den föreslagna rörledningen, som är belägen inom vägens område jämte en st. intagningsbrunn.

Företaget medför byggandet av tre st. enskilda broar, till vilka föreslagsritningar upprättats. Broarna byggas på dikningsskyldigas bekostnad men framtida underhållet åligger den eller de sakägare, för vars skull broarna byggas.

7:o. Sedan Albert Borre i Björkhult och Paul Karlsson i Breanäs begärt ersättning för jord, som åtgår till öppen kanals utvidgande, hava synemännen bestämt, att dylik ersättning skall utgå till samtliga, som sålunda mista jord och skall ersättningen utgå med de summor, som finnas angivna i hithörande jordersättningslängd.

Fordras ersättning för jord, som vid öppen kanal täckes av de uppkastade jordvallarna, skall detta skriftligen anmälas till företagets styrelse senast vid det allmänna sammanträde med delägarna, då genom avsyningsbevisets upplåsande företaget förklaras avslutat. Ersättningen skall utgå endast för vallar, som täcka odlad jord, eller ängsmark med ett enligt värderingslängden blivande värde av 400 kronor och däröver. Ersättningen skall utgå efter det pris, som den ersättningsberättigade ägofiguren enligt värderingslängden erhåller efter företagets utförande. Ersättningens storlek skall bestämmas på grund av uppmätning av den av schaktmassan täckta jordarealen, verkställd av två av företagets styrelse tillkallade skiftesgodemän, eller genom vederbörande statens lantbrukskonjörs försorg.

Framställning om ersättning för skada å växande gröda på grund av företagets utförande skall göras skriftligen till arbetsstyrelsen och senast den dag, då företaget genom avsyningsbevisets upplåsande å allmänt sammanträde med sakägarna förklaras avsynat och godkänt. Ersättningsbeloppet skall bestämmas av två stycken av arbetsstyrelsen tillkallade ojäviga, i jordbruk kunnige män.

Fiskeriintendenten G. Svenander har i sitt till förrättningsmannen insända yttrande rörande inverkan på fiskebeståndet i sjön Jämningen av förändringen i dess vattenstånd framhållit att stabiliseringen av de nu högst varierande vattenstånden om våren vid särskilt gäddans lektid endast kan vara till nytta och att trots den minskning av för fiskens livsbetingelser lämpliga arealen av

sjön vid medelvattenstånd av omkring fem hektar det dock icke kan anses, att fiskerinäring av betydelse kan komma att lida väsentligt förfång. Synemännen äro av den uppfattningen, att den av fiskeriintendenten uppgivna statistiska uppgiften , att den i sjön Jämningen år 1938 fångade fisken uppgick till 1290 kg. torde ligga i överkant och att, om dess bruttovärde uppgjorde 866 kronor, dess nettovärde torde vara betydligt mindre. Synemännen äro emellertid fullt överense med fiskeriintendenten, att torrläggningsföretaget rimligen bör vidtaga åtgärder för att kompensera den skada å fiskebeståndet, som kan komma att bliva en följd av sjösänkningen och bestämma därför, att en summa av ettusen (1000) kronor skall av företaget därtill erläggas att förvaltas av t.ex. Kristianstads läns hushållningssällskap eller annorledes, som av Söderbygdens vattendomstol kan anses lämpligt, varav räntan årligen eller med års mellanrum enligt förslag av vederbörande fiskeriintendent användes till inköp av lämpligt fiskyngel att i sjön utplanteras.

Sid. Enär båtnaden av företaget är beräknad till 141654:66 kronor och kostnaderna för dess utförande, ersättningen till fisket inräknat, är beräknad till 138575:- kronor torde sänkningen av sjön Jämningens vatten vara tillåten jämlikt bestämmelserna i vattenlagens kap. 7 § 38.

Av båtnaden 141654:66 kronor av de delar av företaget, som föreslås komma till utförande, kommer på sökandes innehav 96984:89 kronor. Härav följer, att samtliga delägare i företaget jämlikt

föreskrifterna i vattenlagens kap. 7 § 44 äro skyldiga att taga del i kostnaderna för dess utförande.

Inom ovanstående båtnadssumma fixerats hava synemännen för likställighet sakägarna emellan beräknat kostnaderna för nygrävning av Ekeshultsån, sträckan Åb-S, samt minskat förbättringsvärdet å därav beroende egolittera Fa och Fb med denna summa 1350 kronor, vilket avdrag fördelats fastigheterna emellan efter nytta sålunda:

Littera	Berörda ägofig.	Båtnad å dessa		%	Dikningskostnad-avdrag		Fastighetens hela båtnad		Fastighetens återstående båtnad.	
Fa	641a 642-646	332	40	6.320	85	32	3182	35	3097	03
Fb	654a,653B 656-661 671-672	4927	35	93.680	1264	68	11366	31	10101	65
Summa		5259	75	100.000	1350	-	14548	66	13198	66

Ture Persson i Björkhult har gjort gällande, att hans fastighet, som på grund av båtnads avsägelse, icke varit skyldig att deltaga i kostnaden för underhållet av avloppskanalerna till det djup och dimensioner, som dessa ernått genom den år 1886 fullbordade nygrävningen av Ekeshultsån och Åbroån, på grund av det högre vattenstånd, av Persson beräknat till 0.45 meter, som beroende av underlåtet underhåll skulle förefinnas utöver det normala skulle vid vattenskadans beräknande kompenseras för detta högre vattenstånd. I detta yrkande har Albert Borre i Björkhult instämt.

I anledning härav hava synemännen med ledning av handlingar och ritningar, förvarade i Kristianstads läns lantmäterikontor och hos sakägare verkställt utredning angående den nygrävning av Ekeshultsån och Åbroaåm, som företags på 1880 talet. Av dessa framgår, att kommissionslantmätaren A.S. Schalin åren 1877-78 på länsstyrelsens förordnande verkställt synneförrättning, som avsåge bestämmandet av deltagningsskyldigheten i en blivande torrläggning av de mader, som voro belägna utmed de två åarna samt att bestämma lösen för de två vattenverk vid Ekeshultsåns utlopp i Immelen, vars utgrävning vore en första förutsättning för torrläggningen. Vid denna synneförrättning bestämdes Kvarnlösen till 7250 kronor, den i företaget ingående jordens areal till 115.488 hektar med ett dåvarande värde av 17534:07 kronor. Synemännen beräknade att samma marks värde efter fullständig torrläggning skulle uppgå till 91294:15 kronor, motsvarande ett hektarvärde i icke odlat skick av omkring 800 kronor pr hektar. Båtnaden skulle alltså bliva 73760:08. Något förslag till dikningens verkställande upprättades ej av synemännen och omnämnes icke i synehandlingarna. Det förefintliga förslaget efter vilket dikningen antagligen utfördes, är upprättat av ingenjören Ludvig Rönström och dateret den 6/10 1878. Förslaget saknar fixpunkter. Det är därför omöjligt att bestämt kunna angiva bottenlinjens exakta läge i förhållande till nuvarande förhållanden. Om man tager vägbanan å bron i sektion 41, vilken finnes angiven å Rönströms profil och vars höjd sannolikt

ej förändrats nämnvärt, till utgångspunkt, synes Rönnströms bottenlinje väl överensstämma med den nu befintliga och det på 1880 talet utförda dikningsarbetet vara utfört i överensstämmelse med Rönnströms förslag. Mot underhållet av kanalerna synes därför ej vara något att invända. Överfört i metermått och till det O-plan, som användes vid nu pågående syneförrättning, är Rönnströmska förslaget följande:

Från Immelen till och genom sjön Jämningen.

Bottenläge +9.00 á 9.10 m över jämförelseplanet,

bottenlinje horisontell.

Bottenbredd 3.0 meter

Sidolutning 1:2

Från Jämningen till p. 37+50 (Åbroaån).

Bottenläge +9.00 á 9.10 m.

Bottenlinje horisontell.

Bottenbredd vid sjön 1.8 meter samt kontinuerligt avsmalnande till i sektion 37+50=0.60 meter.

Sidolutning till 1.2 m höjd över bottnen 1:2; därovan 2:1.

Från p. 37+50 till p.54.

Bottenlutning 0.5:1000.

Bottenbredd 0.45 m.

Sidolutning som föregående sträcka.

Från p.54 till p.65.

Bottenlutning 0.33:1000

Bottenbredd 0.45 m.

Sidolutning som föregående sträcka.

Att dessa dimensioner icke på långt när äro tillfyllest framgår av jämförelse med nu upprättade förslag, där bottenlinjen ligger omkring en meter under Rönströms och bottenbredden exempelvis mellan sjön Immelen och Jämningen måst utökas från 3 till 11 meter! Den avsedda torrläggningsmöjligheten nåddes hellre aldrig. Sålunda blir medelvattenståndet i den Rönströmska sektionen å str. 37+50-54=0.75 meter och å sträckan 54-65=0.80 meter utan att därvid medräknats den förhöjning häri, som uppstår genom uppdämningen från sjön Jämningen. Ett annat tydligt bevis på företagets från början misslyckande är följande. Torrläggningsarbetet synes hava avslutats under sommaren 1886. Sakägarna ingingo omedelbart till länsstyrelsen med anhållan att förrättningsman måtte förordnas att fullfölja Schalins syneförrättning, vilken synes ej hava formellt avslutats. Enär Schalin avlidit förordnades härtill förste lantmätaren J.A. Bergstedt, vars uppdrag var att slutligt fastställa den genom företagets utförande uppkomna båtnaden och fördela denna sakägarna emellan. Den värdering, som därtill erfordrades, utfördes enligt tidens sed genom uppskattning av areal före och efter grävning jämförd med verklig areal. Enär Schalin och Bergstedt i det närmaste hava kommit till samma resultat beträffande den verkliga areal mark, som av företaget beröres (1309 ref 11 stänger mot 1410 ref 17 st) kan man med utgående från Schalins värde å jorden före företagets utförande komma till följande jämförelse mellan de två värderingarna.

	Uppskattat innehåll						Penningvärde				Båtnad
	före grävningen			efter grävningen			före grävningen		efter grävningen		
	ref	st.	fot	ref	st.	fot					
Enl. Schalin							17534	07	91294	15	73760 08
" Bergstedt	194	82	30	430	96	26	17849	–	38774	–	21522 –

Av denna uppställning framgår att det verkställda torrläggningsarbetet icke medfört ens en tredjedel av den därmed avsedda båtnaden.

Av denna utredning framgår att företaget på grund av kanalernas för små dimensioner från början varit dömt att misslyckas, att de av Rönström bestämda dimensionerna i stort sett för närvarande äro till-finnandes, att någon sänkning av nuvarande vattenstånd icke är att påräkna utan genom dessa dimensioners utökande och att synemännen alltså icke kunna vitsorda Ture Perssons och Albert Borres yrkande, att få intaga någon slags särställning vid bestämmandet av delaktigheten i nu avhandlade företag.

Sökande finnes för Åbroaåns nygrävning till punkt G. Synemännen hava beräknat kostnaden härför till 18610:- kronor för full torrläggning. Ovanför liggande sträckan av ån, G–H, beräknas kosta 9200 kronor i händelse av full torrläggning. Tillsammans alltså 27810 kronor. Båtnaden av denna grävning är beräknad till omkring 8000 kronor. Missförhållandena mellan dessa siffror äro påtagliga. Synemännen hava därjämte upprättat ett förslag till ny-

grävning av dessa sträckor enbart för torrläggning till ängs och betesmark. Kostnaderna för detta billigare föralag beräknas för respektive sträckor till 14500 och 4150 kronor, tillsammans 18650 kronor. Då båtnaden vid utförandet av detta föralag alt. II jämväl sänkes under 8000 kronor, är det tydligt, att dessa sträckor icke böra komma till utförande utan uteslutas dessa ur förslaget.

För avgörandet huruvida det till utförande föreslagna företaget skall indelas i förberedande avdelningar innan den slutliga deltagningsskyldigheten bestämmes hava synemännen uppsatt följande tabell:

Kanalsträckor	Båtnad		Kostnad		Relativ kostnad	
Företaget i sin helhet	141654	66	137575	-	0	971
Aa-Ab-B-C-D-E-Fa-Fb+C-H-O-P+O-Q+						
+H-R+D-M+Fa-I+Fc-Fd+Fc-Fe	126385	54	126755	-	1	003
Aa-Ab-B+K-K	80715	44	101350	-	1	256

Av denna utredning framgår, att företaget ej bör uppdelas i förberedande avdelningar. Synemännen bestämma därför att förbättringsvärdet å den jord, som röner inflytande av de till nygrävning föreslagna kanalerna skall ligga till grund för alla med företaget förenade kostnader såväl beträffande anläggningskostnader som framtida underhållet. I enlighet härmed finnes i den upprättade kostnadsfördelningslängden angivet dels vars och ens deltagningsskyldig-

het angiven i förbättringsvärden och procenttal dels den kostnad, som enligt kostnadsberäkningen belöper på var och en sakägare.

9:o. Företaget skall benämnas: "Jämningens vattenavledningsföretag 1939".

Dess angelägenheter skola handhavas av en arbetsstyrelse, som väljes på allmänt sammanträde med sakägarna enligt föreskrifterna i vattenlagens kap. 7:64.

Arbetsstyrelsens åliggganden äro:

att jämlikt föreskrifterna i vattenlagens kap. 7:62 anmäla styrelseval hos länsstyrelsen;

att å offentlig auktion eller genom infordrande av anbud försälja arbetet på förmånligaste sätt samt åt entreprenör, som godkännes av statens lantbruksingenjör i länet;

att själv och genom tillkallande av sakkunnig person övervaka arbetets utförande i full överensstämmelse med det fastställda föreläget;

att verkställa behövliga utdebiteringar och fördelningar av kostnaderna;

att föra räkenskaper över arbetet och årligen redovisa dessa för delägarna;

att genom kringsänd kallelselista, å vilken kallade delägare teckna sina namn eller på annat i vattenlagens kap. 7:64 fastställt sätt, senast åtta dagar i förväg, vid behov, dock minst en gång årligen kalla delägarna till sammanträde för gemen-

samma angelägenheters dryftande;

att ombesörja dikenas vidmakthållande och upprensning å årstid, då växande gröda därav minst tager skada, samt

att i övrigt vidtaga alla åtgärder, som kunna befrämja arbetets verkställande och vidmakthållande:

10:o. Beträffande företaget för övrigt bestämma synemännen:

att när förrättningen vunnit laga kraft åligger det sökandena att till länsstyrelsen inbetala i vattenlagens 11 kap. 95 § stadgad avgift för vattendomstol, vilken avgift synemännen jämlikt föreskrifterna i åberopade lag bestämma till tvåhundratolv (212) kronor 48 öre;

att innan arbetet påbörjas skall 1) synemännens utlåtande hava jämlikt bestämmelserna i vattenlagens kap. 7 § 45 underställts Söderbygdens vattendomstols prövning och denna syneförrättning hava vunnit laga kraft;

2) länsstyrelsen hava underrättats om styrelseval;

att arbetet skall vara fullbordat inom utgången av år 1942;

att arbetet skall utföras i full överensstämmelse med det upprättade förslaget, dock att mindre ändringar, som under arbetets utförande kunna visa sig lämpliga beträffande dikenas läge och annat, som ej inverkar menligt på torrläggningens djup och avrinningen och varom berörda sakägare äro eniga, må efter hörande av statens lantbruksingenjör och efter hans skriftliga medgivande företagas;

att cementrören skola gjutas av svensk cement; att de skola godkännas av statens lantbruksingenjör eller dennes ombud innan de nedläggas och att deras läge skall kontrolleras av statens lantbruksingenjör eller dennes ombud innan de höljas;

att den, från öppna dikessträckan uppkastade jorden ej må förläggas närmare dikeskanten än en meter och skall genomgrävas där öppna diken tillstöter och där ytvattnet har benägenhet att samla sig, och att jorden ej får uppläggas med brantare lutning mot marken än 1:1;

att stenar av mansbördas storlek och därutöver skola läggas för sig och ej i dikesvallarna;

att vid arbetets utförande vatten ej må uppdämmas eller utsläppas till sådan mycenhet, att skada därigenom kan uppstå för ovanför eller nedanför dämningsplatsen belägen åker eller vattenverk;

att den, som åtagit sig arbetet, ej må erhålla slutlikvid förrän arbetet i sin helhet godkänts av statens lantbruksingenjör eller den han i sitt ställe sätter.

11:o. Rensning av brunnar och ögon skall ske minst två gånger årligen och så ofta behovet det påkallar. Koppling direkt till rörstrång förbjudes såvida ej statens lantbruksingenjör därtill givit sitt skriftliga tillstånd. Rensning av öppna kanalsträckor skall ske årligen. Skadas dikesslänt av kreaturs tramp skall den återställas i föreläggsenligt skick av kreaturens ägare eller på dennes bekostnad.

12§ 10. Kostnaderna för denna syneförrättning skola vid förrättningens avslutande av sökandena förskjutas men gäldas av samtliga sakägare på sätt i detta utlåtande föreskrives, om företaget kommer till utförande.

13§ 10. Är någon missnöjd med åtgärd eller beslut under denna syneförrättning eller med detta synemännens utlåtande ingive inom sextio dagar från den dag förrättningen förklarats avslutad sina till Söderbygdens vattendomstol i Stockholm ställda besvär. I besvären skola fullständigt upptagas klagandens alla påståenden och skälen därför och skola vid besvären fogas de handlingar klaganden vill åberopa till stöd för ändringssökandet. Besvären skola ingivas i tre exemplar.

Grimsboda den 9 mars 1939.

Lennart Holmström

Statens lantbruksingenjör.

Nils. P. Andersson Per Pårsson.

Bil. 14

ARVODESRÄKNING

för laga syneförrättning angående Jämmingens vattnaredning - Östra 1939 -

Björneds och Fjärsås socken och Kristianstads län,

upprättad enligt nedanstående §§ i lantbruksingenjörstaxan av den 27 juni 1930.

År och månad	Dag	Arbete	Antal	à kr.	Kr.	öre	Kr.	öre
1	2	3	4	5	6		7	
		Kallelser och kungörelser, § 5, st.	50	0,50			25	-
		Ägomätning: i skala 1: 4000, §§ 6—10						
		a) för mätningsområdets gränser enl. tariff I,						
		1) i åker, raklinje km.		1,50				
		kroklinje „	3	3,00	9	-		
		i annan mark, raklinje „		3,00				
		kroklinje „	22	6,00	132	-		
		2) för strandsträckor utefter sjö o. vattendrag med bredd över 15 m.						
		i åker, raklinje km.		3,00				
		kroklinje „		5,00				
		i annan mark, raklinje „		5,00				
		kroklinje „	10	11,00	110	-		
		3) för strandsträckor utefter mindre vattendrag, bredd 10—15 meter						
		i åker, raklinje „		1,00				
		kroklinje „		2,00				
		i annan mark, raklinje „		2,00				
		kroklinje „		5,00				
		b) för mätningsområdets olika ägoslag, ägofigurer och areal enligt tariff II						
		åker, medelareal 42 ar st.	267	0.24	64	08		
		har	112.66	0.78	87	87		
		äng och odlingsmark medelareal 25 ar st.	851	0.14	49	14		
		har	90.19	0.74	66	74		
		annan mark och impediment, medelareal 47 ar st.	208	0.14	29	12		
		har	98.9	0.42	41	53		
		Tillägg för mätning i skala 1:						
		c) för vattenavlopp enl. tariff III med en medelbredd av > 15 / 10—15 / < 10 m.						
		i åker o. d., raklinje km.						
		kroklinje „						
		i annan mark, raklinje „						
		kroklinje „						
		d) för textning, skala o. d., 1:sta regalarket bladet			4	-		
		övriga regalark blad st.			1	-	594	48
		Överföres					619	48

1	2	3	4	5	6		7	
1938		Överfört					619	48
18/7-27/8		**Avvägning.**						
		a) avvägning, längdmätning o. d., § 46 mom. 4 ... dagar	25	12,00	300	-		
		b) ytavvägning, § 11, mom. 1, tariff IV						
		i öppen mark, medelantal 5 punkter pr har ... har	120	0.50	60	-		
		avvägda punkter ... st.	604	0.03	18	12		
		i annan mark, medelantal 6 punkter pr har ... „	180	1-	180	-		
		avvägda punkter ... „	1040	0.06	62	40		
		c) begränsningskurva, § 11, mom. 2:						
		i öppen mark ... km.	38	2,00	7	60		
		i annan mark ... „	26	5,00	130	-	758	12
		Arealuträkning, § 13, tariff V, medelareal 36 ar, ... st.	826	0.05	41	30		
		... har	30.175	0.10	30	17	71	47
		Ägobeskrivning, § 14, ägofigurer ... st.	826	0,04			33	04
		Markvärdering:						
1938 17/10, 2/11, 3/11		a) uppskattning och värdering, § 46, mom. 5 ... dagar	3	12,00	36	-		
		b) gradtabell eller kurva, § 16, mom. 1:						
		för första kilometern av avlopps längd ... km.			4	—		
		för övriga kilometer ... st.	12	1,50	18	-		
		c) uträkning därmed av värde pr ytenhet, § 16, mom. 2, värdetal „	1236	0,06	74	16		
		d) uträkning av förbättring eller försämring, § 17, ägofigurer „	618	0,12	74	16	206	32
		Längdprofil, § 19 längdskala 1: 4000						
		a) uppritning enl. tariff VI, 1) endast markyta ... km.						
		2) befintligt avlopp ell. vall ... „	13	250			46	50
		Tvärsektioner §§ 21 och 22, i skala 1: 100,						
		vid uppritning av ~~endast~~ såväl befintlig ~~eller~~ som ny sektion ... st.	76	0,96	72	96		
		... „	29	0.63	18	27		
		vid uppritning av såväl befintlig som ny sektion ... „	51	0.47	23	97		
		... „	27	0.43	11	61		
		... „	14	0.89	3	41		
		... „	10	0.25	2	50	136	72
		Antal profil- och sektionsritningar ... „	13	3,00			39	-
		Hydrografisk utredning, §§ 23 och 48, grundbelopp ...			2	—		
		för vattenområdets areal ... km.²	165	0,02	3	30		
1938 25-27/8		dagar ...	2	12,00	24	-	29	30
		Dimensionsberäkning, § 24						
		a) för öppet avlopp, utan särskild beräkning ... km.	8.8	3,50	30	80		
		tillägg för särskild beräkning av dimensionerna ... „	8.8	1,00	8	80		
		„ „ våta sektionsarean vid h. v. y. 0,50 kr. pr m.² „						
		nämligen 24.66 m.² sektion på ... „	355	12.33	43	77		
		13.86 „ „ „ ... „	1.45	6.93	10	04		
		8.62 „ „ „ ... „	2.2	4.31	9	48		
		7.14 „ „ „ ... „	1.1	3.57	3	92		
		5.74 „ „ „ ... „	0.5	2.87	1	43		
		b) täckt ledning, 1) inre diameter intill 20 cm. ... „		6,00	6	-		
		2) „ „ över 20 „ ... „	3.72	10,00	37	20	151	44
		Inritning å kartan av avlopp och vallar, § 26 grundbelopp ...			1	—		
		tillägg för varje cm. verkligt mått å kartan ... cm.	320	0,03	9	75	10	75
		Överföres					2101	14

1	2	3	4	5	6		7	
		Överfört					2101	14
		Arbetsbeskrivning, § 27, 1:a sidan			3	—		
		tillägg för övriga sidor ... st.		2,00				
		Kostnadsberäkning, § 28, a) nyanläggning ... km.		2,50				
		därjämte 25 öre pr m² av våta sektionsarean vid h. v. y.						
		nämligen ... m² sektion på ... „						
		b) vid förändring av befintligt avlopp ... „	13	4,00	52	-		
		därjämte 50 öre pr m.² av våta sektionsarean vid h. v. y.						
		nämligen ... m² sektion på ... „			68	64		
		c) av kostnadsförslagets slutsumma 0,1 % (broar och vallar inberäknade)			184	28	304	92
		Förslag till invallning, § 29						
		a) Konstruktion och dimensionering av vallar			6	—		
		b) Inläggning av vallkrön ... km.		0,50				
		c) Uppritning av tvärsektioner ... st.		0,25				
		d) Kostnadsberäkning ... km.		3,00				
		§ 46 Förslag till pumpstation ... dagar		12,00				
		Förslag till bro- och trumbyggnad, §§ 33—35 och 38						
		Dimensionsberäkning		8,00				
		Ritarbete ... lm	34	1.50	51	-		
		Detalgritningar	1	12:-	12	-		
		för särkilt konstruerat landfäste ... st.	5	4,00	20	-	83	-
		Kostnadsberäkning ... lm	34	0.50	17	-		
		för särskilt konstruerade landfästen ... st.	5	4,00	20	-	37	-
		Grundförstärkning ... m²		0,10				
		Antal särskilda ritningar	3	3,00			9	-
		Införande av höjdsiffror å plankartan, § 39		0,01			16	44
		Översiktskarta, § 41						
		Ersättningslängd, § 42, grundbelopp			1	50		
		antal ersättningar ... st.	79	0,25	19	75	21	25
		Kostnadsfördelning, § 43, grundbelopp			2	—		
		antal fastigheter ... st.	35	0,30	10	50		
		tillägg för fastigheter i olika avdelningar ... „		0,20			12	50
		Utlåtande och betänkande, § 45 ... sid.	22	3,00			66	-
1938	14/10	**Sammanträden o. upprättande av protokoll**, § 46 mom. 1, dagar	2	12,00			24	-
1939	4/3	**Särskild utredning**, § 46, mom. 2 ... dagar	6	12,00			72	-
1938	5/12	**Utredning å länets lantmäterikontor rörande fastighetsgränser, jordregisternummer o. d.**, § 46, mom. 15 ... dagar	2	12,00			24	-
1939	26/1	**Förslag enl. § 46 mom. 15**, brunnar ... „	1/3	12,00			4	-
	26/1	utlopp för täckt ledning ... „	1/3	12,00			4	-
		slamficka ... „		12,00				
		Lösen för: Summa kronor					2779	25
		Kopia av plankartan, § 51						
		1) 1:sta regalarket / bladet			10	50		
		övriga regalark / blad ... st.	13	3.50	45	50		
		2) efter kartans skala och ägofigurernas medelareal, tariff VII, skalan 1: 4000, medelareal 36 ar ägofigurer ... st.	826	0.07	57	82		
		... har	301.75	0.14	42	24		
		Överföres			156	06		

1	2	3	4	5	6		7	
		Överfört			156	06		
		höjning för handkopia å ritpapper, 25 %			25	-		
		3) insättning av höjdlägestal st.	1644	0,02	32	88		
		„ „ kanaler och diken, grundbelopp			1	75		
		tillägg för varje cm. verkligt mått å kartan, cm.	325	0,05	16	25	231	94
		Kopia av profil-, sektions-, bro-, och trumritningar, § 54,						
		1) enligt tariff VIII, endast markyta km.						
		befintligt vattendrag ell. vall „						
		nytt avlopp eller vall „						
		ändring av befintligt avlopp „	13	6:-	78	-		
		2) tvärsektioner, originalritningens belopp			136	72		
		3) broar och trummor, „ „			83	-		
		4) för varje med rubrik, skalor o. d. försett blad st.		3,00			297	72
		nedsättning för kopia å kalkerväv 25 %						
		Kopia av annan ritning, § 46, pumpstation, dagar		12,00				
		brunn, rörutlopp och slamficka „	1/3	12,00			4	-
		Avskrift av synehandlingarna, § 55 sid.	127	0,55			69	85
		Översiktskarta i d:o, § 41						
		Summa kronor					603	51
		Övriga förrättningskostnader.						
		Lösen av förordnandet jämte kommissionärsarvode			10	-		
		Annonskostnader ang. sammanträden 25:50+18.90			44	40		
		Inbindning av förrättningshandlingar o. uppklistring av ritningar			2	-	56	40
		Arvode till biträdande förrättningsmannen						
		Ersättning till gode männen enligt egna räkningar					136	-
		Kostnader för hantlangning, materialer o. d.					868	14
		Summa kronor					1060	54
		Sammandrag.						
		Förrättningsmannens arvode					2779	25
		Lösen för kopior och avskrifter					603	51
		Övriga förrättningskostnader					1060	54
		Summa kronor					4443	30

Den, som icke åtnöjes med denna räkning, äger att inom tre månader från nedanstående dag klander därå anställa genom stämning till Östra Göinge häradsrätt.

Grimsboda den 9 mar 1939

Lennart Holmström
Statens lantbruksingenjör.

Att sakägare erhållit en med denna lika lydande räkning betyga:

Förestående avskrift av syneprotokoll med bilagor 1-14 vidimeras.

Lennart Holmström Kronor kvitteras:

den 19

PETTERSONSKA BOKTR. EFTR. SKARA
368277

gr. ej våb.

284/41

L 7-1020

DIARIE N:r 18681
K. LANTBRUKSSTYRELSEN
24 OKT. 1941

Anmälan i ... i St. A. K.

Skuldförbindelse överlämnad
till Kungl. Statskontoret
den 4/11 1941
godkänd den 13/11 1941

170

KONTRAKT.

Sedan Kungl. Lantbruksstyrelsen den 10 maj 1941 till Jämningens vattenavledningsföretag 1939 i Örkeneds och Hjärsås socknar av

KRISTIANSTADS LÄN

2 h. handl.
7 ritn.

under föreskrift att vid sådana betongarbeten, som kunna ifrågakomma vid företaget, material av inhemsk tillverkning bör användas, då icke särskilda omständigheter till annat föranleda, beviljat *dels* ***statsbidrag*** med sjuttiotusenåttahundratjugo (70.820) kronor att utgå från ***statens avdikningsanslag*** och *dels* ***lån*** med sextioåttatusenåttahundrasjuttio (68.870) kronor att utgå från ***statens avdikningslånefond*** ävensom fastställt en av statens lantbruksingenjör L.Holmström vid syneförrättning år 1939 för företaget upprättad arbetsplan med därtill hörande kostnadsförslag, har undertecknad....., som av vederbörande intressenter utsetts till styrelse ~~förtroendeman~~ för företaget ordförande

med Lantbruksstyrelsen avslutat följande kontrakt, varigenom ~~vi~~ jag för egen del samt å vederbörande intressenters i företaget vägnar åtag~~er~~ och förbind~~er~~ ~~oss~~ mig:

1:o) att utföra företaget i överensstämmelse med den fastställda arbetsplanen med de eventuella ändringar däri, varom Lantbruksstyrelsen må komma att efter framställning besluta,

att fullborda arbetet till den *1 september* 1943,

att vid företagets utförande iakttaga de föreskrifter, som av Kungl. Maj:t eller Lantbruksstyrelsen må hava meddelats,

6. 1940. 1000.

STATENS REPRODUKTIONSANSTALT
137940

att bestrida vad utöver beviljade statsmedel kan erfordras för företagets fullbordande,

att gälda vederbörande förrättningsman tillkommande gottgörelse för besiktning och avsyning av företaget,

att, när sådant av Lantbruksstyrelsen påfordras, förete behörigen verifierade räkenskaper över de med företaget förenade utgifterna ävensom att, därest det skulle visa sig, att torrläggningskostnad, varför statsmedel beviljats, beräknats till högre belopp än den verkliga kostnaden, efter föreskrift av Lantbruksstyrelsen vidkännas motsvarande minskning av statsbidraget och lånet,

att underhålla det utförda arbetet intill dess sådan underhållsskyldighet kan varda andra i laga ordning ålagd eller vederbörande från underhållsskyldigheten befriats, samt

att vid arbetets utförande ävensom i fråga om underhållsskyldighetens fullgörande underkasta ~~oss~~ mig Lantbruksstyrelsens inseende och kontroll;

2:o) att för tjänsteman, som förordnats att verkställa besiktning eller avsyning av företaget eller inspektion av underhållsarbetet, tillhandahålla den för företaget fastställda arbetsplanen med därtill hörande handlingar och ritningar;

3:o) att i händelse avvikelse utan därtill i vederbörlig ordning erhållet tillstånd skett från den fastställda arbetsplanen, eller arbetet icke blivit fullbordat inom därför bestämd tid och Lantbruksstyrelsen ej heller medgivit anstånd med dess utförande, eller Kungl. Statskontoret skulle finna den säkerhet, som blivit ställd för till Statskontoret avgiven skuldförbindelse angående lånets återbetalning, icke vidare nöjaktig, och ny säkerhet, som av Statskontoret godkännes, icke varder inom bestämd tid avlämnad, eller den bestämda annuiteten icke varder i behörig tid erlagd, låta det ankomma på Lantbruksstyrelsen att inställa vidare utbetalning av statsmedlen samt att återfordra vad därav uppburits, beträffande lånet dock endast därest icke beslut om detsammas återbetalning och fördelning blivit meddelat, att inom viss angiven tid på en gång eller efter hand inbetalas, bidragsmedlen till Lantbruksstyrelsen och lånemedlen till Statskontoret, ävensom att å sålunda lyftade och återburna medel erlägga fem procent årlig ränta från lyftningsdagen till dess återbetalning sker;

4:o) att ifråga om tid för lyftande av statsmedlen låta gälla vad Lantbruksstyrelsen därutinnan bestämmer, och skall någon del av statsbidraget och lånet innestå i Lantbruksstyrelsen intill dess arbetet blivit vederbörligen avsynat och av Lantbruksstyrelsen godkänt;

5:o) att vid avslutandet av detta kontrakt för förvaring i Lantbruksstyrelsens arkiv till Styrelsen överlämna ett exemplar av till ärendet hörande förslag och utredning, dock med undantag för sådana förrättningsakter, som enligt gällande bestämmelser i fråga om redovisning av akter rörande företag enligt 7 kap. vattenlagen må vid nämnda tidpunkt hava överlämnats till Lantbruksstyrelsen, ävensom att, innan sista delen av statsmedlen lyftes, till Lantbruksstyrelsen överlämna fullständig beskrivning jämte ritning över sådan avvikelse från den fastställda planen, vartill vederbörligt tillstånd må hava meddelats;

6:o) att bestrida eller gottgöra kostnader, som i följd av erhållna statsbidrag och lån kunna föranledas för Lantbruksstyrelsen eller Statskontoret;

7:o) att för fullgörande av detta kontrakt ävensom, därest mot kontraktet brytes, för återbäring av lyftade statsmedel jämte därå upplupen ränta, ställa säkerhet, som av Lantbruksstyrelsen godkännes;

8:o) att till Statskontoret avgiva med behörig borgen eller annan säkerhet försedd skuldförbindelse angående lånets återbetalning; samt

9:o) att fullgöra de övriga åtaganden, som enligt gällande bestämmelser åligga mottagare av ifrågavarande statsmedel.

Härav äro två lika lydande exemplar upprättade, av vilka vardera kontrahenten tagit ett.

Grinsboda den 28 juni 1941.

Albert Svensson

Att Lantbrukaren Albert Svensson, Grinsboda

i bägges vår närvaro egenhändigt undertecknat förestående kontrakt, intyga:

A. Lemndahl
Adress Holländaregatan 6
Kristianstad.

Ingrid Nilsson
Adress Holländareg. 6
Kristianstad

Kungl. Lantbruksstyrelsen antager detta kontrakt.

Stockholm den 21 november 1941.

Lantbruksstyrelsen

Vederbörandes uppmärksamhet fästes å bestämmelserna i 13 kap. 17 § vattenlagen, vari stadgas, att, därest det framtida underhållet försummas, Konungens Befallningshavande eller annan myndighet Konungen bestämmer äger själv bota bristen på den försumliges bekostnad.

Arbetslöshetsföretag

a 7

284/41 Komb.

Intrag.

FÖREDRAGET
DEN 28 FEB 1950
LANTBRUKSSTYRELSEN

LANTBRUKSSTYRELSEN
14 JAN 1950
DIARIE Nr 108
SAK Nr

Till Kungl. Lantbruksstyrelsen.

(Sutet upptt)

Den 10 maj 1941 beviljade Kungl. Lantbruksstyrelsen bidrag med 70.820 kronor och lån med 68.870 kronor till utförande av Jämningens vattenavledningsföretag 1939 i Örkeneds och Hjärsås socknar av Kristianstads län. Arbetena för företagets utförande äro ännu ej påbörjade, och på grund av ändringar i penningvärde m.m. sedan förrättningen avslutades komma de icke heller att utföras. På grund härav få undertecknade, arbetsstyrelse för företaget, härmed vördsamt hemställa, att det till företaget beviljade statsunderstödet måtte indragas.

Grimsboda m.m. pr GYLSBODA den 3/10 1949

Lantbr. Albert Svensson

Nils Johnsson

Hjalmar Björk

Intragn.

DIARIE N:r 1868 i
K. LANTBRUKSSTYRELSEN
24 OKT. 1941

Till Kungl. Lantbruksstyrelsen.

Undertecknade, styrelse på det torrläggningsföretag, benämnt Jämningens vattenavledningsföretag 1939 i Örkeneds och Hjärsås socknar av

KRISTIANSTADS LÄN

till vilket företag den 10 maj 1941 anvisats, förutom statsbidrag från staten avdikningsanslag, ett ***lån från statens avdikningslånefond*** av 68.870 kronor, få härmed vördsamt anhålla, att första delen av *lånet* måtte sändas till lantbrukaren Albert Svensson adress Grimsboda pr Gylsboda; och gäller denna skrivelse såsom fullmakt för honom att kvittera beloppet.

Grimsboda pr Gylsboda den 23 juni 1941

Albert Svensson
Hjalmar Björk

Nils Johnsson

Egenhändiga namnteckningarna bevittna:

L Heimdahl.
Yrke: Fru
Adress: Holländaregatan 6
Kristianstad.

Ingrid Nilsson
Yrke: Fröken
Adress: Holländareg 6
Kristianstad

10. 1940. 1000.

STATENS REPRODUKTIONSANSTALT
228640

1941 den 21 nov.

KUNGL.
LANTBRUKSSTYRELSEN

18681/41

Till Lantbrukaren Albert Svensson,

Grimsboda,

Gylsboda.

Kungl. Lantbruksstyrelsen har denna dag antagit kontrakt om utförande av arbetet vid Jämningens vattenavledningsföretag 1939 i Örkenods och Hjärsås socknar av

KRISTIANSTADS LÄN

till vilket företag den 10 maj 1941
anvisats dels statsbidrag med 70.820 kronor från statens avdiknings-
anslag och dels lån med 68.870 kronor från statens avdiknings-
lånefond.

Första delen av statsunderstöden utbetalas, sedan till Lantbruksstyrelsen insänts ~~de förut översända rekvisitionerna, vederbörligen undertecknade, även som~~ intyg, utvisande att ifrågavarande arbete blivit påbörjat. Sådant intyg skall vara utfärdat av stats- eller kommunaltjänsteman eller eljest av två trovärdiga personer, som ej äro intressenter i företaget.

*/. Det ena kontraktsexemplaret återgår.

För varje ***ytterligare utbetalning*** av statsunderstöden skall till Lantbruksstyrelsens prövning insändas bevis eller rapport, utvisande hur långt arbetet fortskridit, samt vederbörliga rekvisitioner å statsbidraget och lånet. När, för erhållande av bevis eller rapport av ifrågavarande slag, besiktning eller avsyning av företaget önskas, har vederbörande intressent, förtroendeman eller arbetsstyrelse att härom göra framställning hos Lantbruksstyrelsen, som förordnar förrättningsman.

Ansökning om besiktning eller avsyning bör, upprättad i två lika lydande exemplar, i god tid insändas till Lantbruksstyrelsen.

Stockholm den 21 november 1941.

På Kungl. Lantbruksstyrelsens vägnar:

Albert Smith

7. 1939. 500.

STATENS REPRODUKTIONSANSTALT
155239

DIARIE N:r 1868 i
K. LANTBRUKSSTYRELSEN
24 OKT. 1941.

Till Kungl. Lantbruksstyrelsen.

Undertecknade, Styrelsen för det torrläggningsföretag, benämnt Jämningens vattenavledningsföretag 1939 i Örkeneds och Hjärsås KRISTIANSTADS LÄN

till vilket företag Kungl. Lantbruksstyrelsen den 10 maj 1941 anvisat, förutom lån från statens avdikningslånefond, ett **statsbidrag** från **statens avdikningsanslag** av 70.820 kronor få härmed vördsamt anhålla, att första delen av **statsbidraget** måtte sändas till lantbrukaren Albert Svensson adress Grimsboda pr Hyllsboda; och gäller denna skrivelse såsom fullmakt för honom att kvittera beloppet.

Grimsboda pr Hyllsboda den 23 Juni 1941

Albert Svensson Nils Johnsson
Hjalmar Björk

Egenhändiga namnteckningarna bevittna:

J. Heimdahl
Yrke: Fru.
Adress: Holländaregatan 6 Kristianstad

Ingrid Nilsson
Yrke: Fröken
Adress: Holländareg. 6 Kristianstad

2. 1940. 1 500.

STATENS REPRODUKTIONSANSTALT
48540

10/5 41

Uppgift å de sökande av lån från statens avdikningslånefond till utförande av "Jämningens vattenavledningsföretag 1939" för vilka lån tillstyrkes.

Hemmans-tal	Register-nummer	Littera å kartan	Socken by hemman	Delägare
1	2	3	4	5
			Kristianstads län.	
			Örkeneds socken.	
235/6144	1^{15}	Be	Strömhult	Karl G. Johansson
16/512	1^{17}	Bd	"	Aron Mattsson
83/10240	1^{23}	Bc	"	Per Nilsson
5/16	1^{2}	Cd	Grimsboda	Nils Johnsson
1/64	1^{6}	Ce	"	N. Hjalmar Björk
avst	1^{9}	Cc	"	Lars Albert Svensson
3/16	1^{2}	Dd	Kruseboda	Sven Assar Persson
1/16	1^{6}	Db	"	Karl O. Pettersson
~~nr 225~~ 4096	nr 1^{7}	Dc	"	Olof Arthur Svensson
1/4	1^{2}	Ef	Björkhult	Henry Jönsson
1/4	1^{3}	Ei	"	Ture Ivan Persson
1/12	1^{6}	El	"	Albert F. Borre
43/480	1^{7}	En	"	Johan Nilsson
37/480	1^{8}	Em	"	Albert F. Borre
avs lght nr6	1^{10}	Eh	"	N. Hjalmar Björk
avs	1^{11}	Eb	"	Aron Mattsson (f.d.Karl H. Bodelsson)
333/8192	1^{15}	Eo	"	~~Jöns Bengtsson~~ Nils Ture och Karl Albin Johansson
57/1024	1^{16}	Ep	"	" "
119 ~~39~~/1024	1^{13}	Ek	"	Thor Jönsson
avst	1^{23}	Ea	"	Karl Emil Klaesson
avs lght ~~nr 6~~	2^{1}	Eg	"	N. Hjalmar Björk
avs lght	4^{1}	Ma	"	Alfred Andersson
1/4	1^{2}	Fa	Ekeshult	Per Nilsson
7/48	1^{6}	Fb	"	Nils Valfrid Bengtsson

7 1	2	3	4	5
			Hjärsås socken.	
1/128	1^{20}	Ge	Breanäs	Teodor Renud
1/160	1^{21}	Gb	"	Karl Larsson

Kristianstad i juni 1940.

Gunnar Kronström

Statens lantbruksingenjör.