Förslag i 27 blad
till däkning inom

Huaröd, Flensma, Ryet, Abullaberga, Höghult, Rotsberg, Stensma, Gräsma, Vebäck, Eket och Skorphult

i Huaröds socken av Kristianstads län,
upprättat vid syneförrättning enligt vattenlagen
år 1939 av

Statens lantbruksingenjör:

Registernummer

Aa	Huaröd	6[m]	Az	Huaröd	av 15[3]	Bt	Huaröd	5[11]	Da	Brännehallarna	1[1]	Ez	Flensma	2[6]	Fu	Flensma	5[1]	Le	Höghult	1[5]
Ab	"	6[15]	Aå	"	8[6]	Bu	"	2[3]	Ea	Flensma	2[13]	Eå	"	3[4]	Ga	Vebäck	3[m]	"	Rotsberg	1[1]
Ac	"	6[6]	Aä	"	8[36]	Bv	"	4[3]	Eb	"	2[12]	Eä	"	3[11]	Ha	Ryet	1[m]	Lf	Höghult	2[8]
Ad	"	5[33]	Aö	"	8[7]	By	"	4[2]	Ec	"	2[9]	Fa	"	3[11]	Hb	"	1[8]	Lg	"	2[5]
Ae	"	7[16]	Ba	"	8[19]	Bz	"	4[23]	Ed	"	4[9]	Fb	"	7[35]	Hc	"	1[13]	Ma	Stensma	5[18]
Af	"	7[15]	Bb	"	8[14]	Bå	"	5[20]	Ee	"	4[6]	Fc	"	6[5]	Hd	"	1[4]	Mb	"	5[14]
Ag	"	7[2]	Bc	"	8[13]	Bä	"	2[4]	Ef	"	4[8]	Fd	"	6[3]	He	"	1[1]	Mc	"	4[1]
Ah	"	6[12]	Bd	"	8[33]	Bö	"	8[5]	Eg	"	4[7]	Fe	"	7[20]	Hf	"	1[19]	Md	"	8[1]
Ai	"	7[27]	Be	"	8[25]	Ca	"	6[10]	Eh	"	av 4[6]	Ff	"	7[23]	Hg	"	1[12]	Me	"	2[3]
Ak	"	7[25]	Bf	"	8[27]	Cb	"	7[11]	Ei	"	4[13]	Fg	"	7[36]	Hh	"	1[15]	Mf	"	6[5]
Al	"	7[24]	Bg	"	8[24]	Cc	"	8[9]	Ek	"	3[4,4,15,20]	Fh	"	av 11	Ia	Abullaberga	1[3]	Mg	"	4[3]
Am	"	7[18]	Bh	"	10[3]	Cd	"	4[6]	El	"	7[8,9]	Fi	"	3[8]	Ib	"	1[2]	Na	Gräsma	2[3]
An	"	7[17]	Bi	"	7[36]	Ce	"	7[14]	Em	"	5[1,6,3]	Fk	"	2[5]	Ic	"	1[4]	Oa	Skorphult	1[1]
Ao	"	8[18]	Bk	"	7[8]	Cf	"	4[9]	En	"	6[6]	Fl	"	3[15]	Id	"	1[8]	Ob	"	
Ap	"	6[11]	Bl	"	7[3]	Cg	"	5[18]	Eo	"	3[12]	Fm	"	3[8]	Ie	"	1[5]	Oc	"	2[6]
Aq	"	5[9]	Bm	"	6[9]	Ch	"		Ep	"	7[7]	Fn	"	3[30]	Ka	Eket	1[5]	Od	"	2[30]
Ar	"	5[8]	Bn	"	6[3]	Ci	"	5[10]	Eq	"	7[8]	Fo	"	4[5]	Kb	"	1[4]	Oe	"	2[23]
As	"	5[6]	Bo	"	6[2]	Ck	"	1[3]	Er	"		Fp	"	2[7]	La	Höghult	1[8]	Of	"	2[22]
At	"	5[7]	Bp	"	3[1]	Cl	"	2[6]	Es	"	7[9]	Fq	"	3[10]	Lb	"	1[3]	Og	"	2[17]
Au	"	5[16]	Bq	"	5[16]	Cm	"		Et	"	4[14]	Fr	"	3[11]	Lc	"	1[12]	Oh	"	2[7]
Av	"	10[2]	Br	"	5[34]	Cn	"	2[6]	Eu	"	7[10]	Fs	"	2[8]	Ld	"	1[6]	Oi	"	
Ay	"	av 5[13]	Bs	"	5[17,18]	Co	"	2[5]	Ey	"	av 11	Ft	"	3[7]						

Mjöåns dikningsföretag I-XI 1939

Blad 1

Skala 1:4000

N.H.M. Nr 001

L 34-1933 /

Av 1122 kutfärdad (27 rit-


Bl. 2
Mjölby–Åtvidaberg
Datum
Längd-skala 1:1000
Höjd-och sektions-skala 1:100

Mjöåns dikningsföretag I–XI 1939

Blad 3.

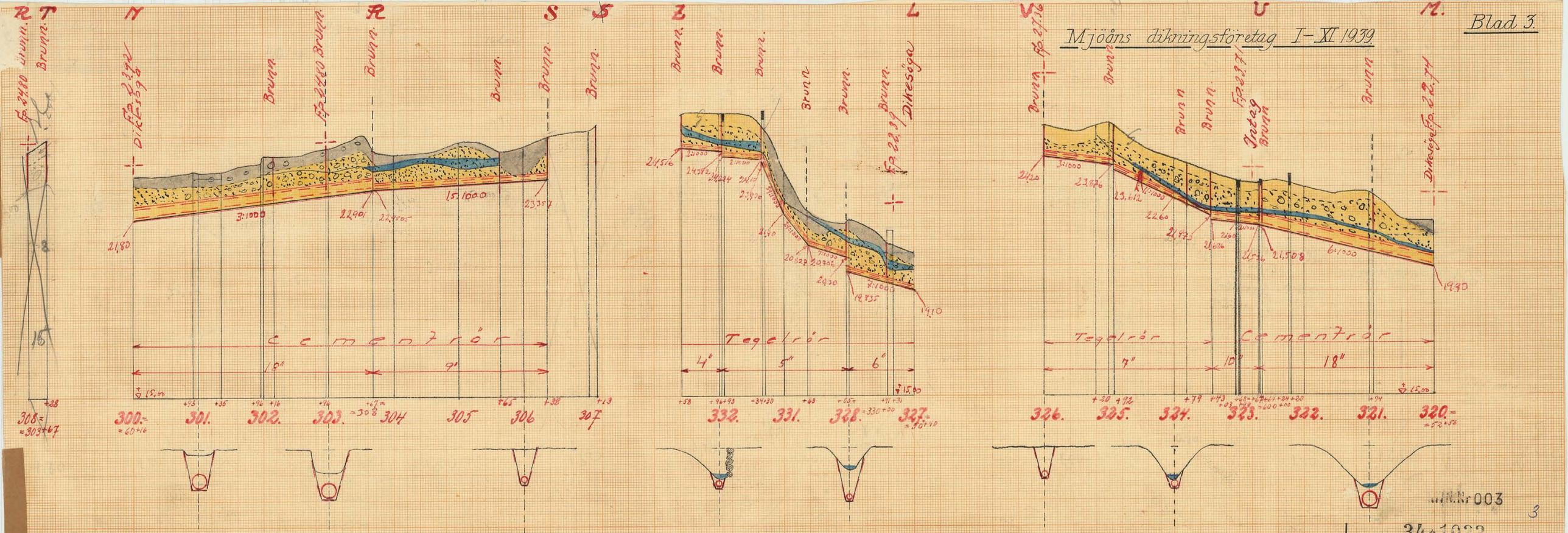

Nr 003

L 34*1033

Nr 1128 Kristiansund 27/11 39

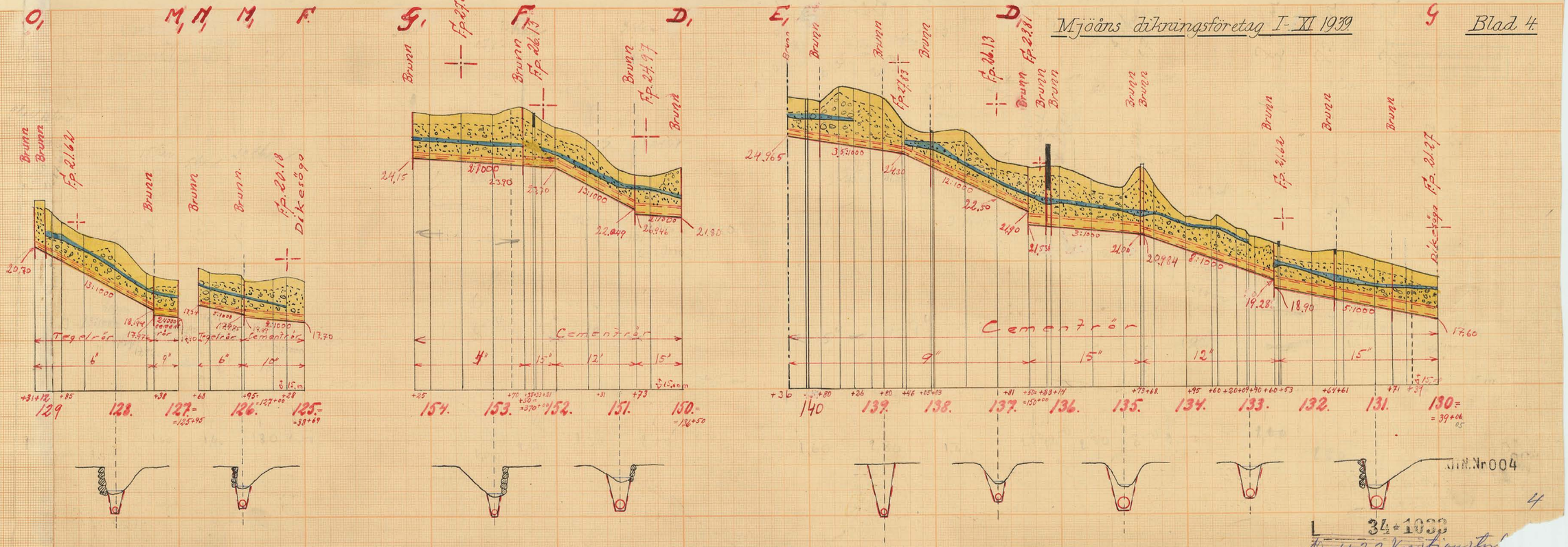

J.N.Nr 004

4

L 3½ * 1932
Nr 1122 Kristianstad

Mjöåns dikningsföretag I–XI 1939

Blad 5.

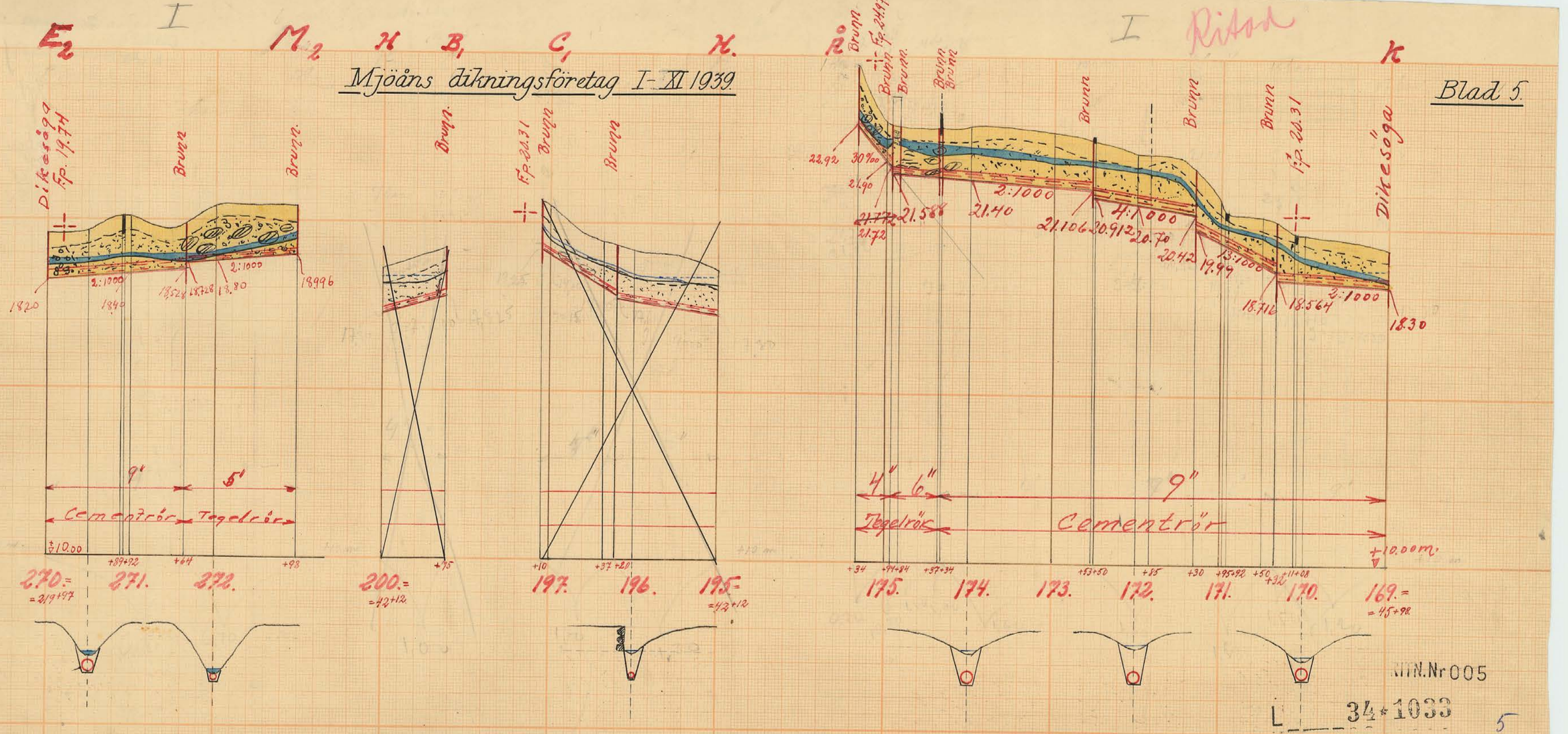

KTN.Nr 005

L 34*1033

5

Nr 1122 kristianstad 27 rit

Mjöåns dikningsföretag I–XI 1939

Blad 6

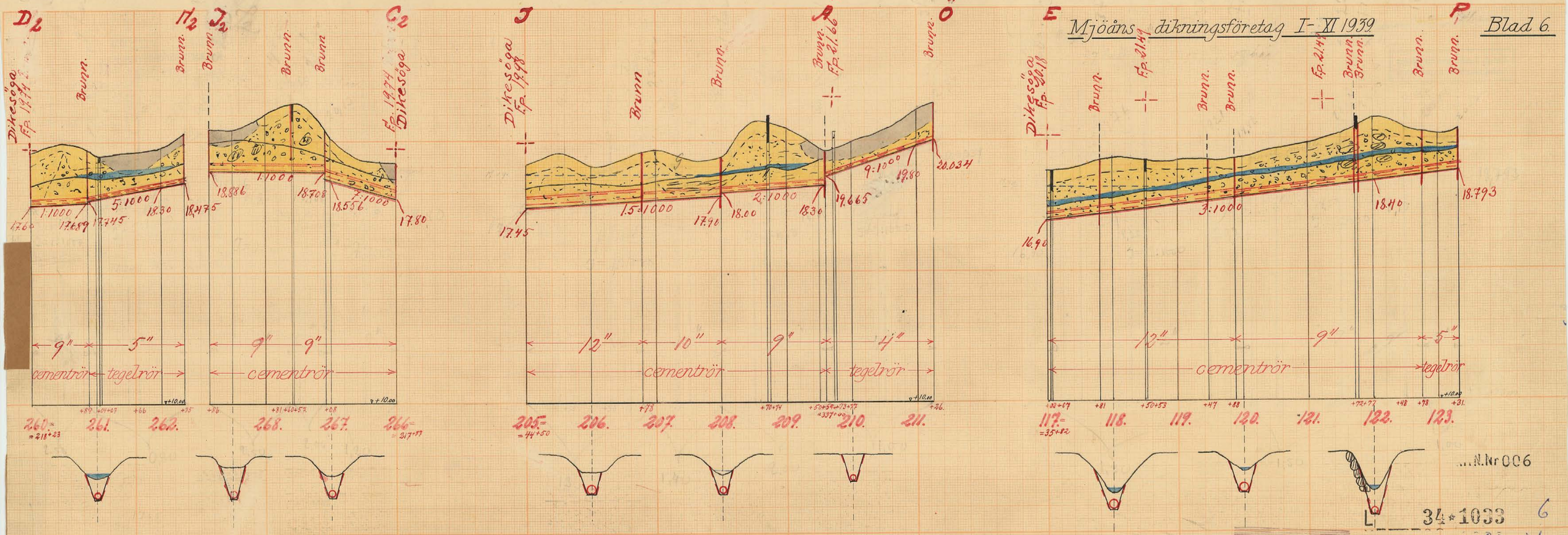

...N.Nr 006

34*1033 6

Kristianstad 27/11 [illegible]

Mjöåns dikningsföretag I–XI 1939

Blad 7.

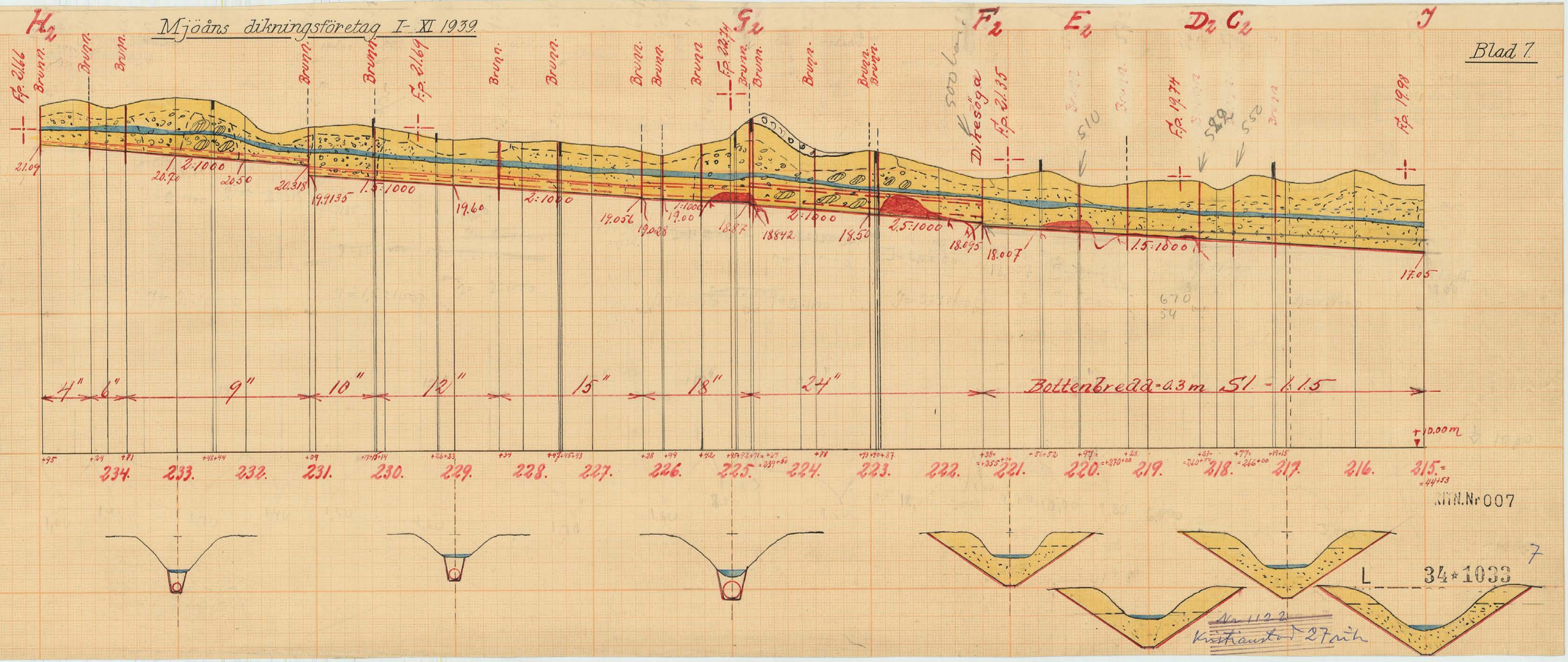

Mjöåns dikningsföretag I-XI 1939

Blad 8.

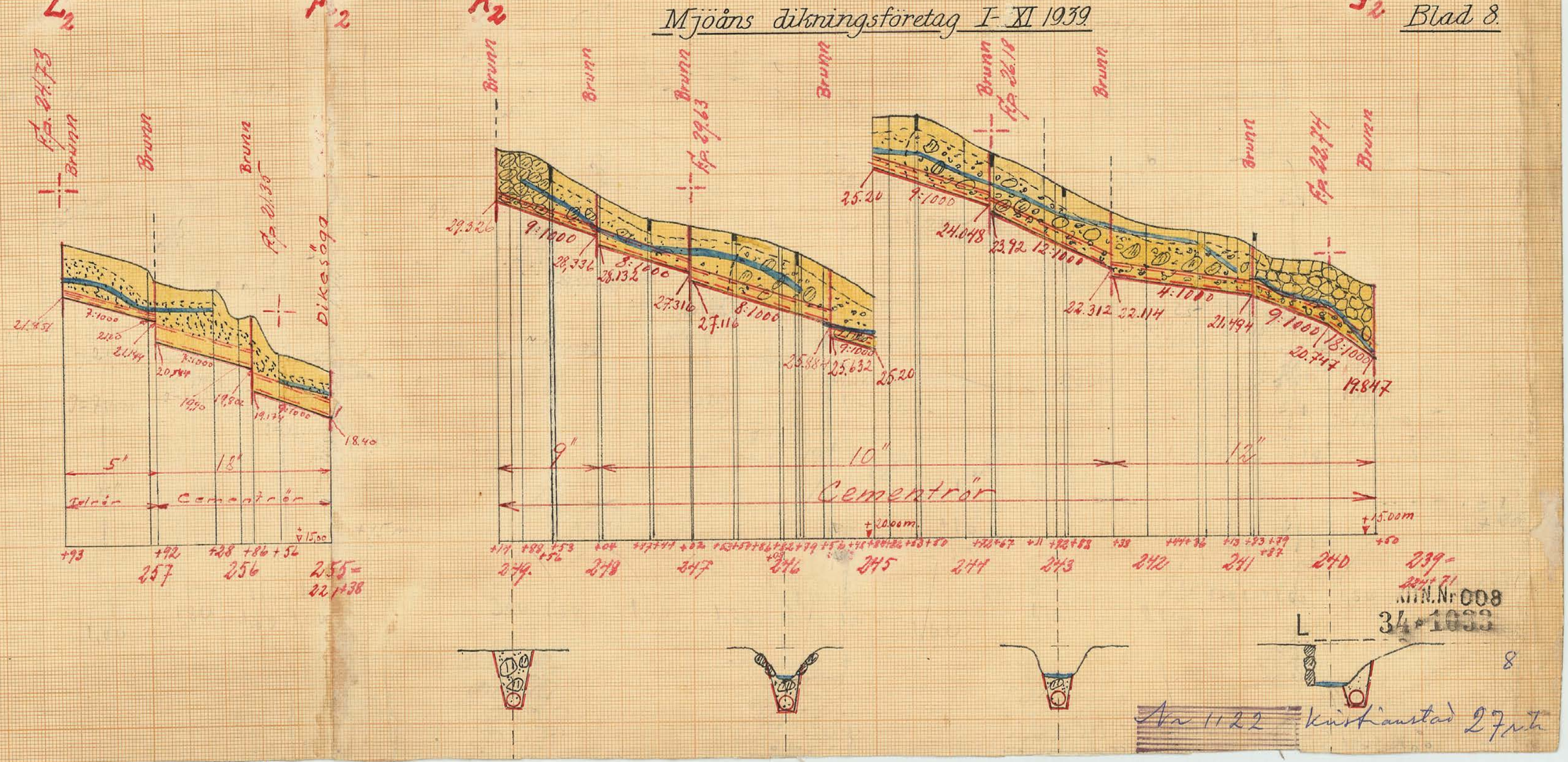

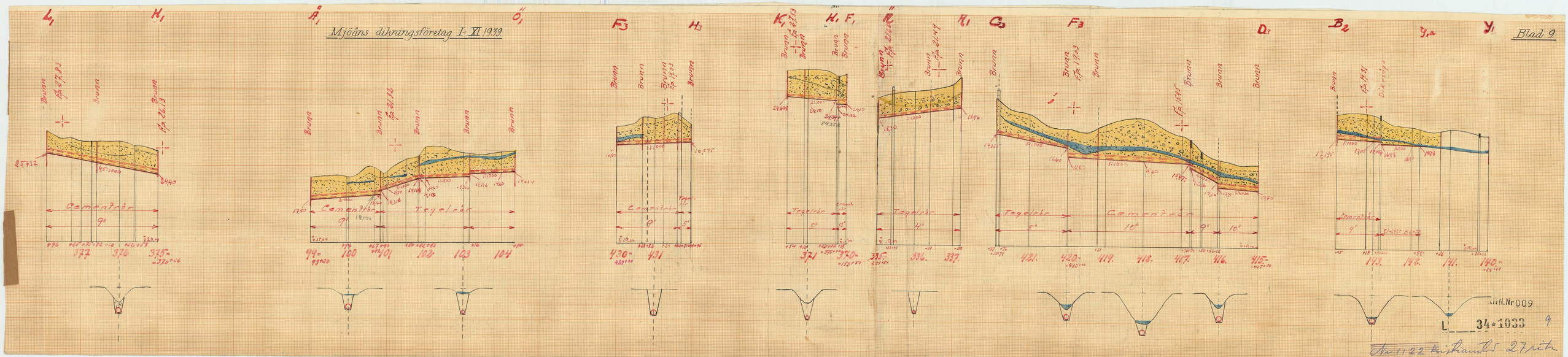
Mjöåns dikningsföretag I–XI 1939
Blad 9
Cementrör
Tegelrör
Brunn
K.M.N.r 009
34-1033

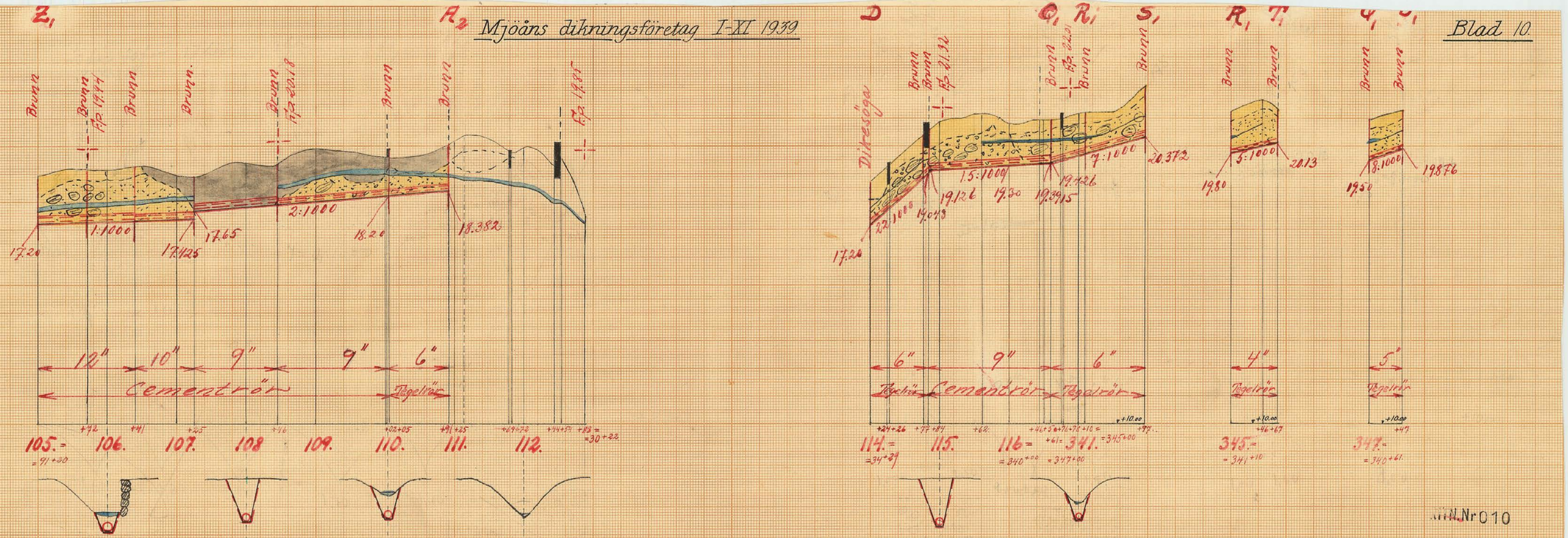

MIN. Nr 010

10

L 34:1033

Nr 1122 Karlstad 27/11 h

förstag IV Ritad I K I Ritad

Mjöåns dikningsföretag I–XI 1939

Blad II

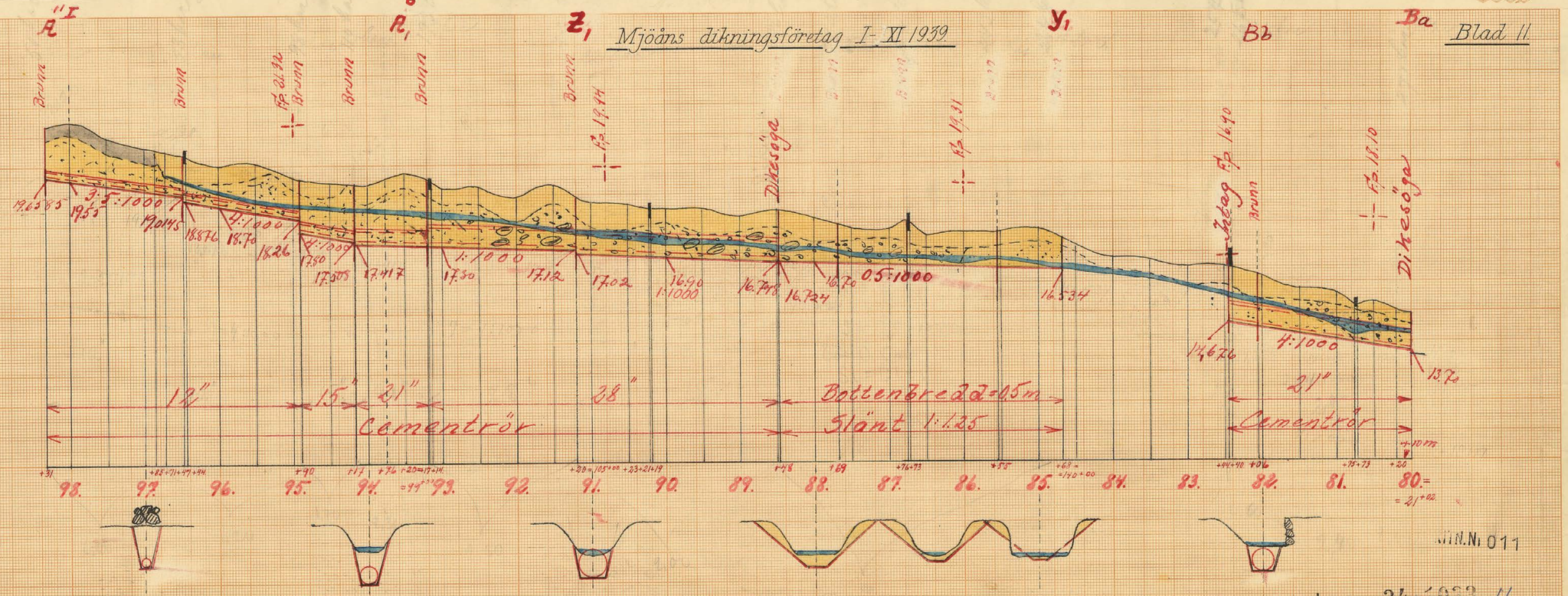

MIN.NR 011

L 34-1933 11

Avr 1122 Kristianstads Läns

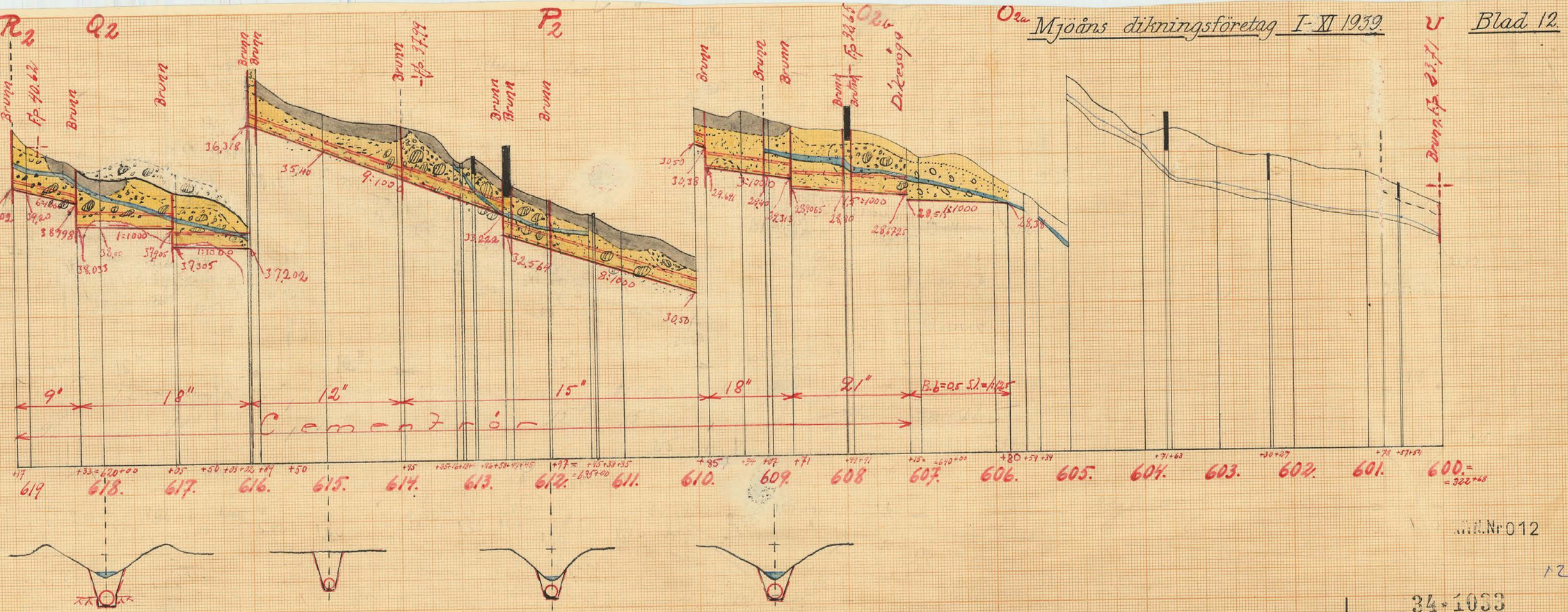

Arkiv Nr 012

12

L 34-1033

Ak 1122 Kulturtekn

27 frit

Mjöåns dikningsföretag I-XI
1939

Blad 13.

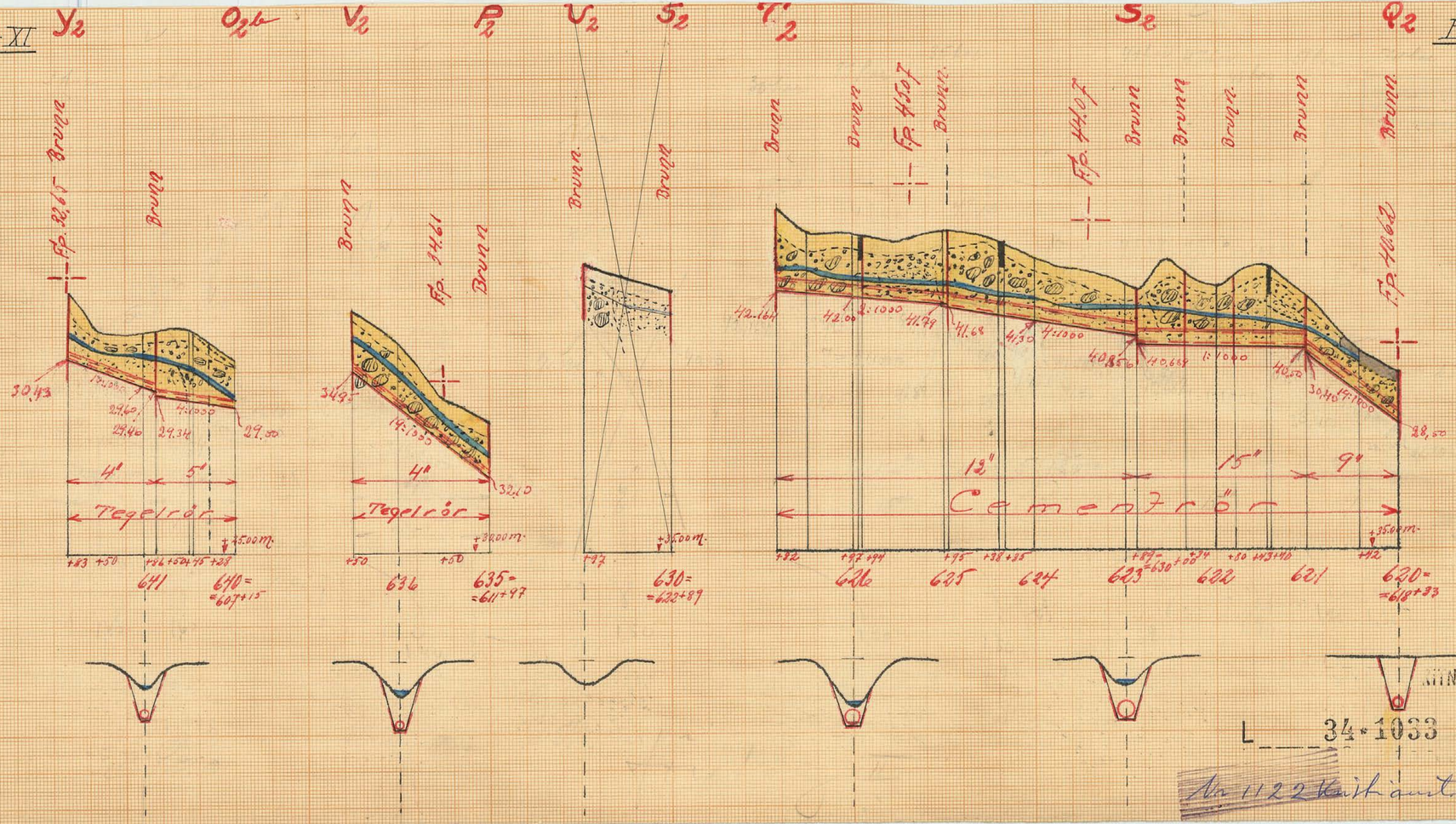

MIN.Nr 013
L 34·1033
13
Nr 1122 Kalkant 27 Feb

4301 RB.

Blad 14

Mjöåns dikningsföretag I–XI 1939

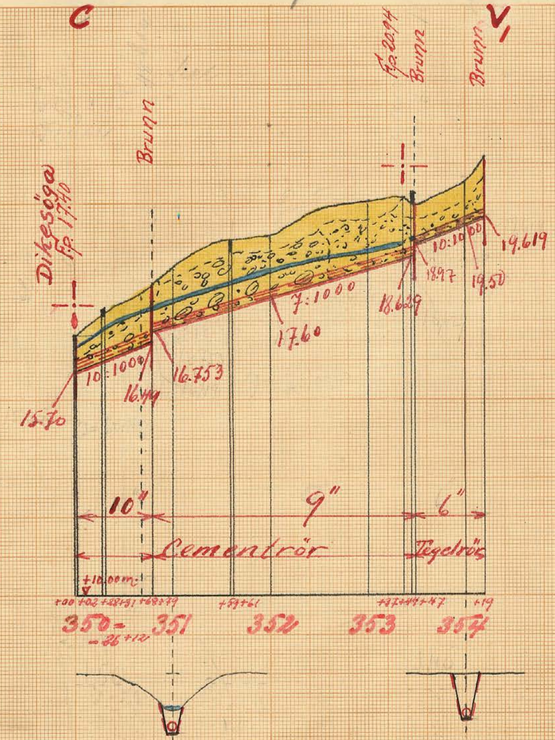

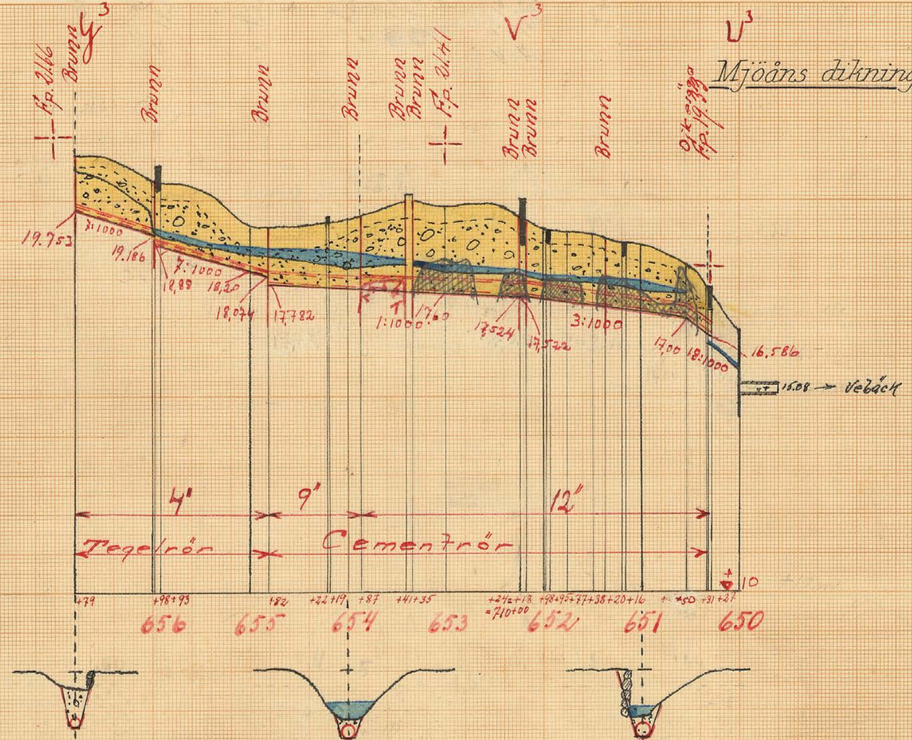

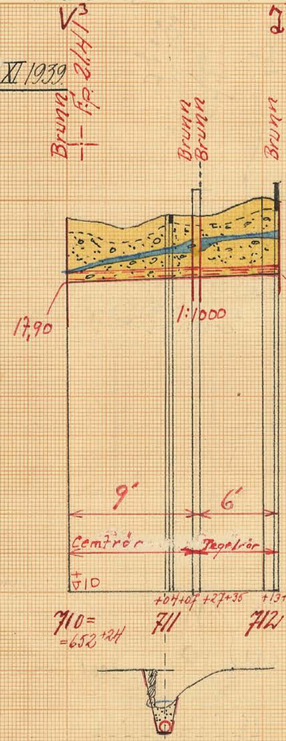

M.U.N:014

L 34-1033 14

Ar 1122 Kristianstad 27 Juli

Mjöåns dikningsföretag I-XI 1939

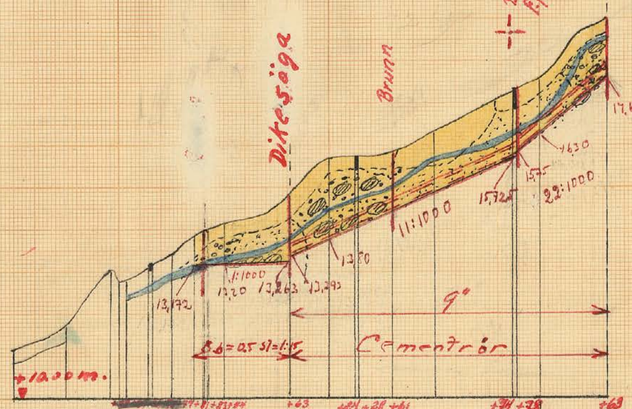

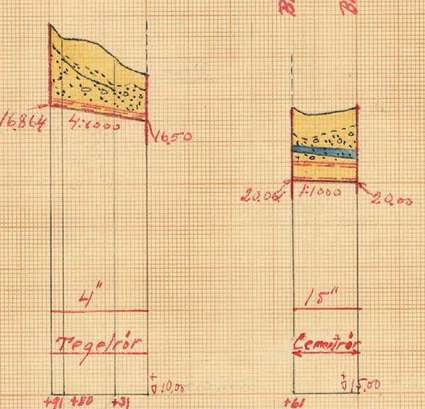

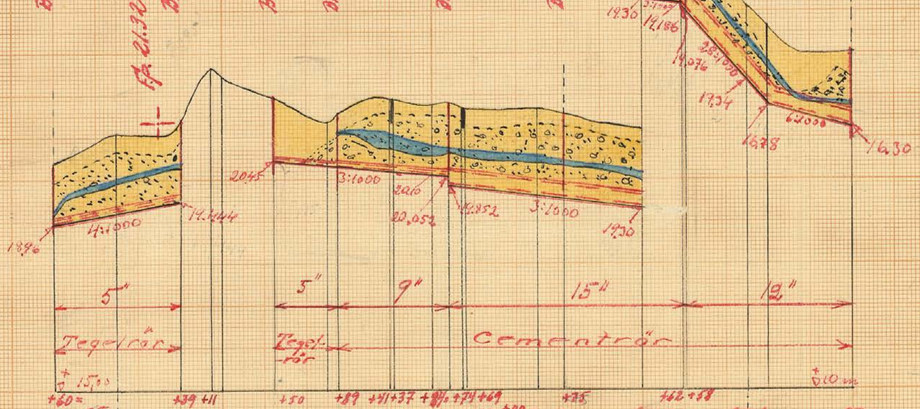

Jfr N. Nr 015

L 34×1033 15

Av 1129 Kristianstad 27 rut

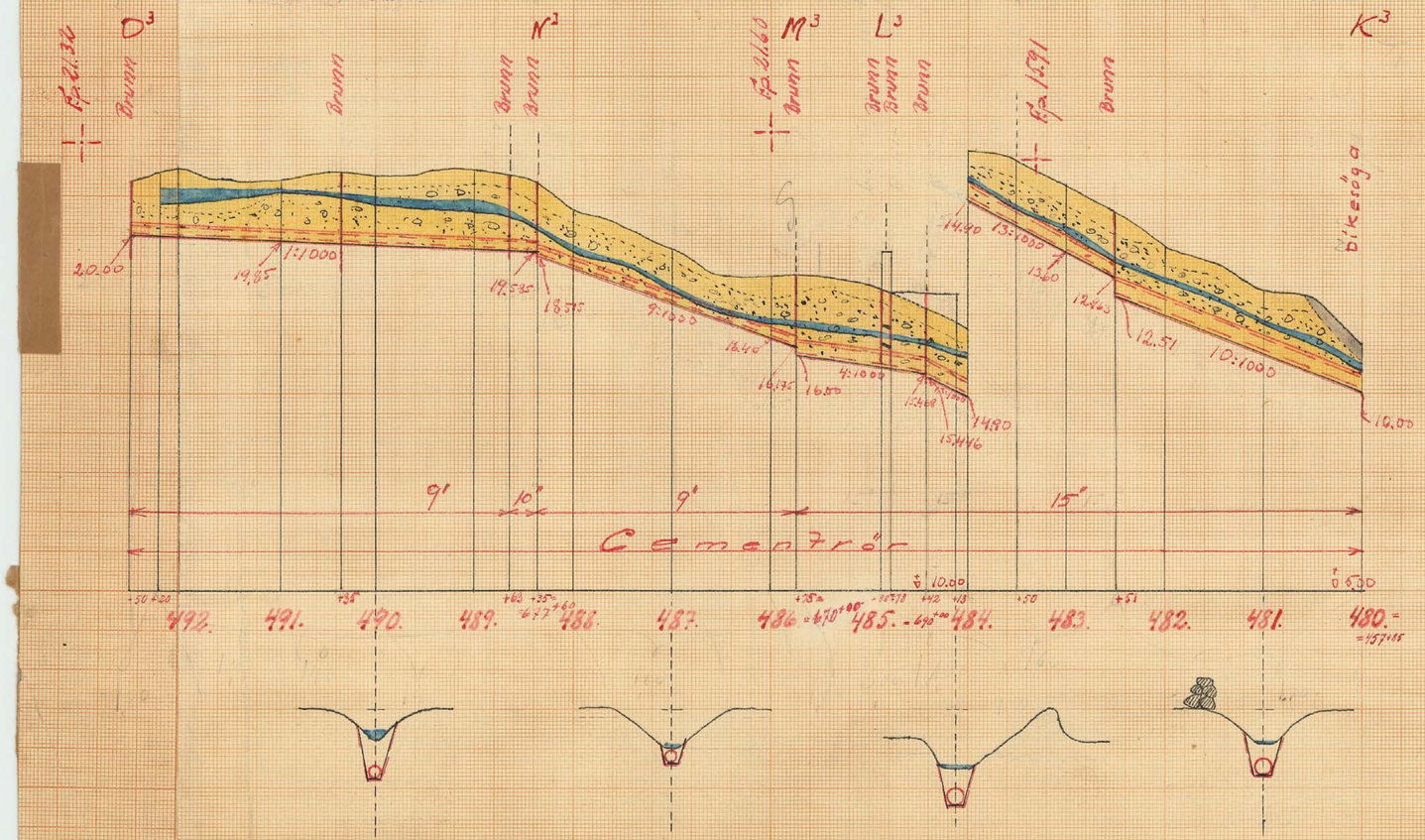

J.N.N. 016
16
L 34-1033
Da 1122 Kristianstad 27 Frit.

Mjöåns dikningsföretag I-XI 1939

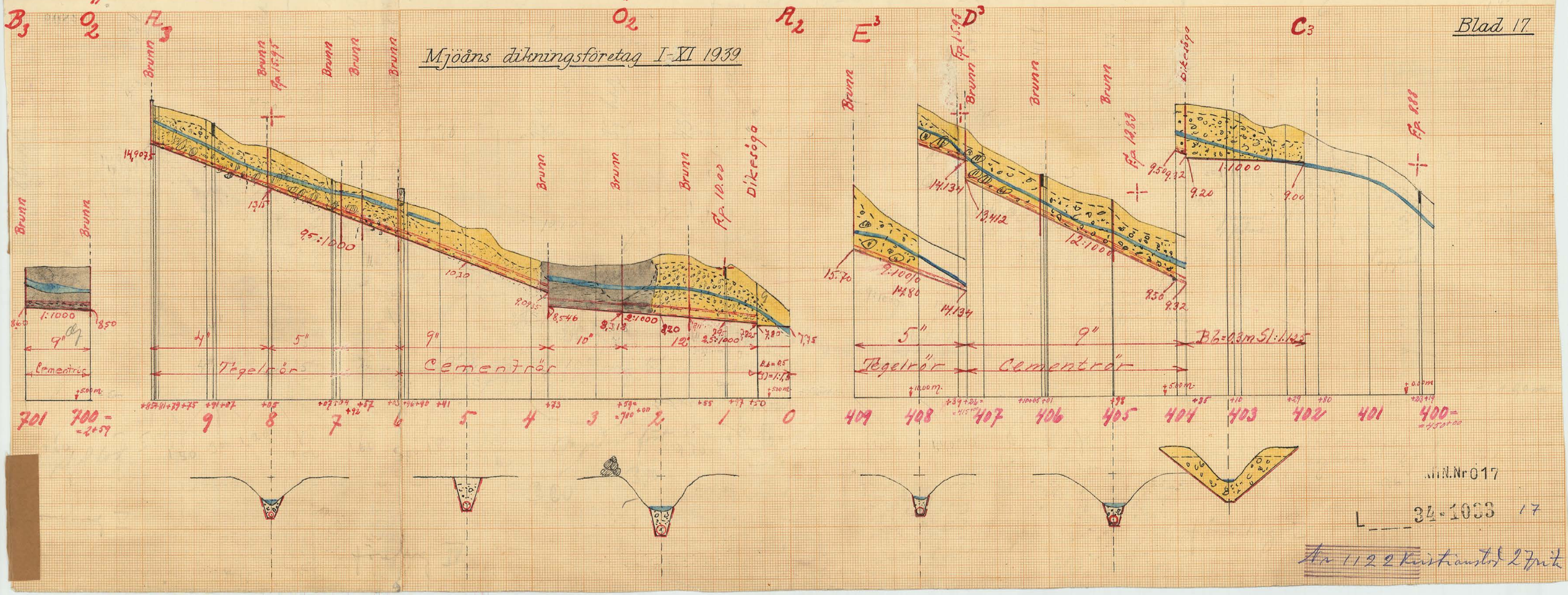

M.N.Nr 017
L 34-1033 17
Arr 1122 Kristianstads Tryckeri

19+68

20+00



20+50

20+68 – 20+71

20+68

20+68

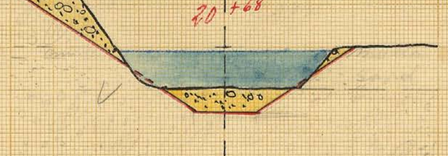

21+00

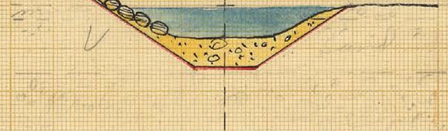

21+00

21+31

21+31

21+46

21+50

KIN.Nr 018

L 34·1033 18

Ab 1122 Knittiaurtal 27 rit

22+00

22+18

22+50

23+00

23+03

23+03

23+50

24+00

24+50

24+62 – 24+71

24+71

25+00

25+50

26+00

26+30

26+30

26+35

26+50

27+00

27+50

27+92

KHR.Nr 019

L 34:1033 19

Ltr 122 kulturstad 2 fnt

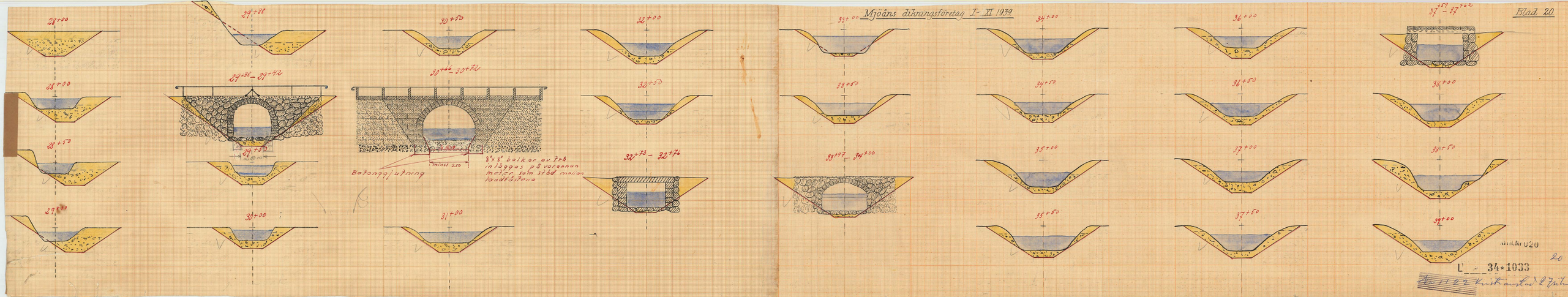

Arkiv 020
20
L 34:1933
Arkivkuvert 2 Falt

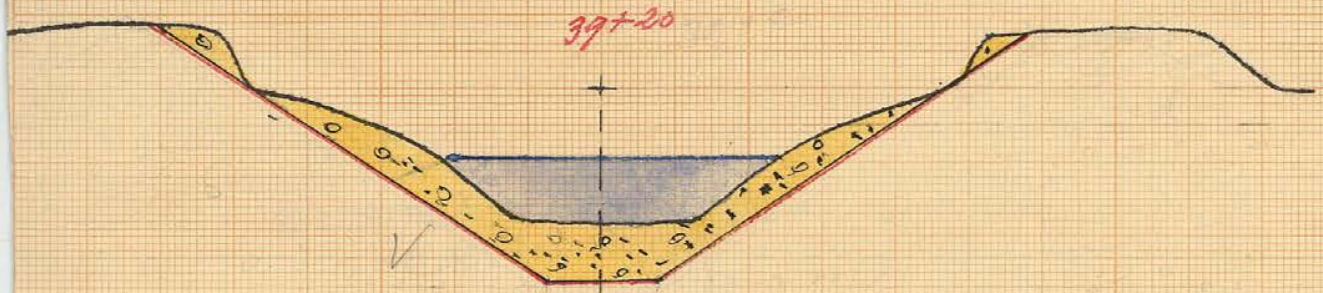

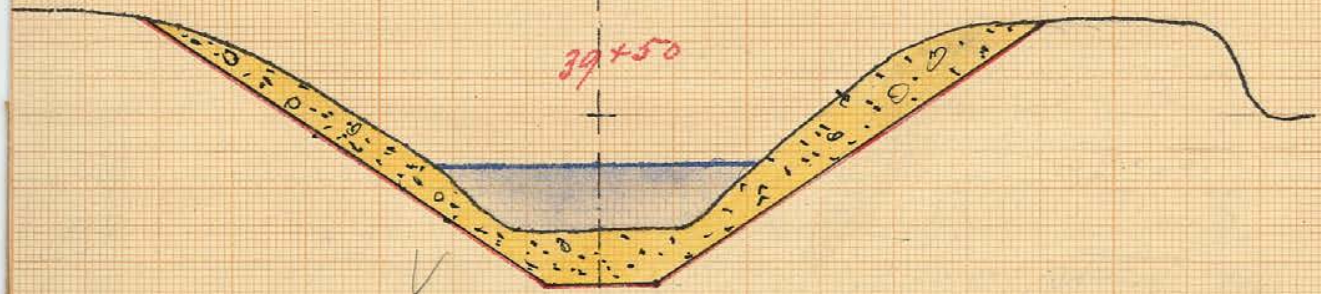

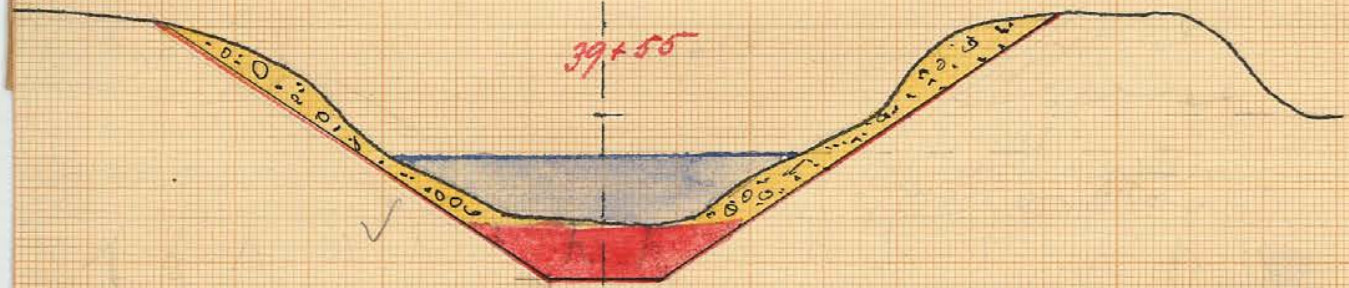

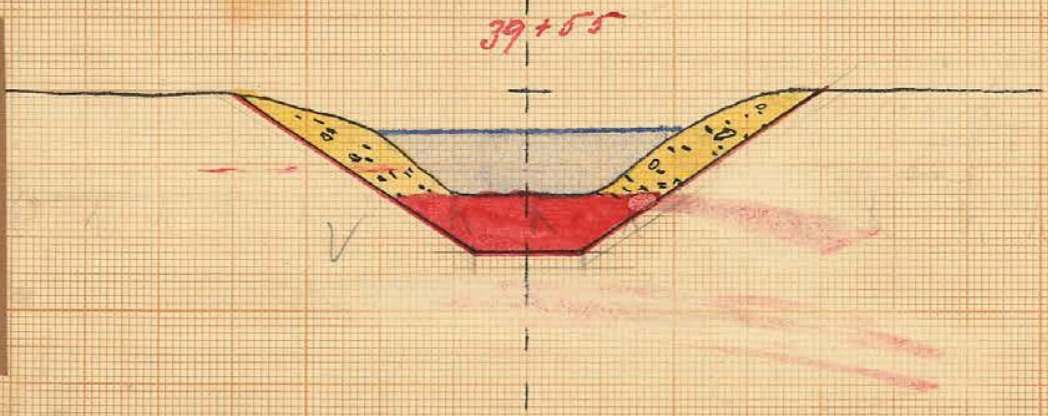

40+00

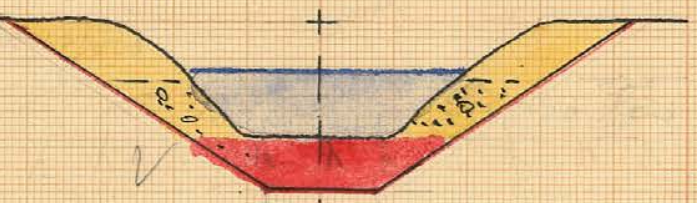

40+43

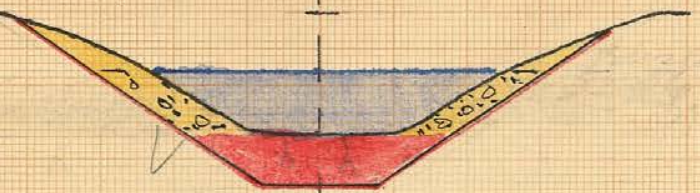

40+43

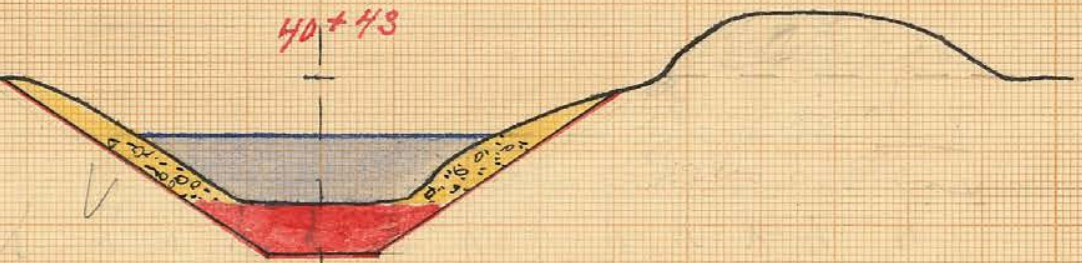

40+69

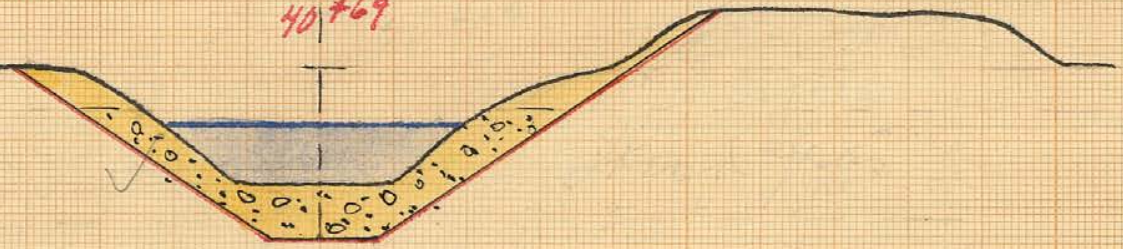

40+67

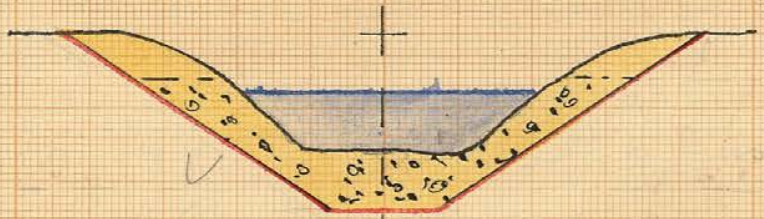

40+67 — 40+91

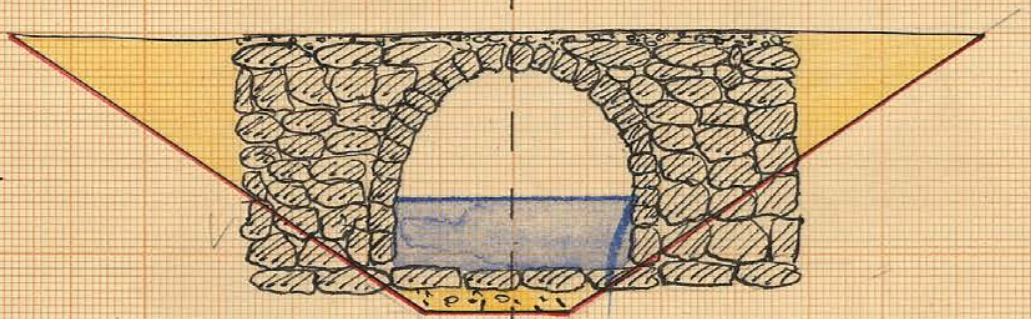

41+00

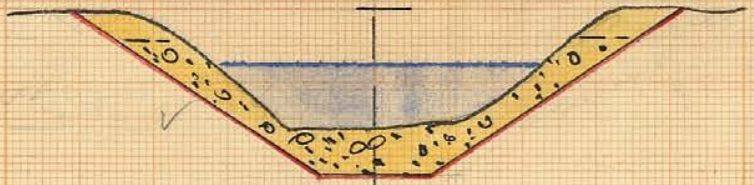

41+50

Skala =

Mjöåns dikningsföretag I-XI 1939

42+00

42+50

43+00

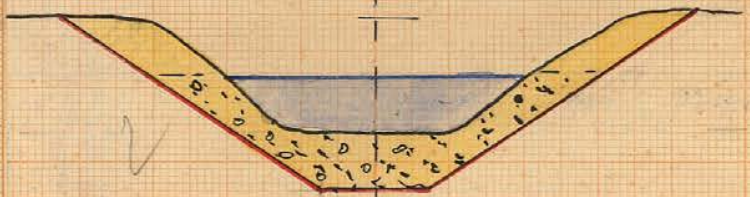

43+26_ 43+30

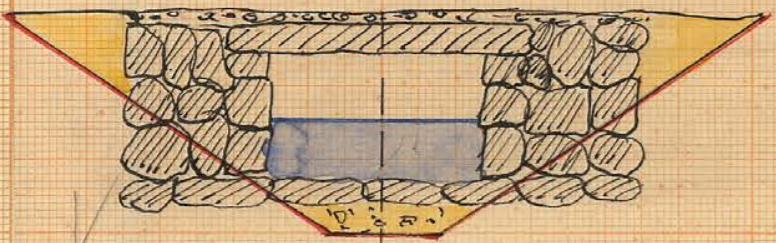

43+50

44+00

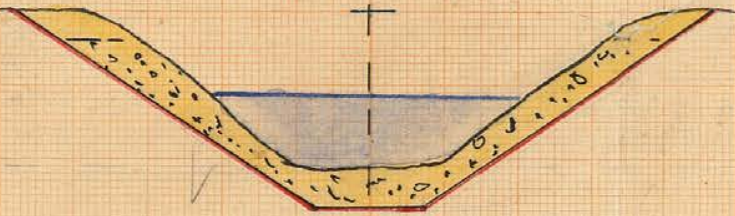

44+50

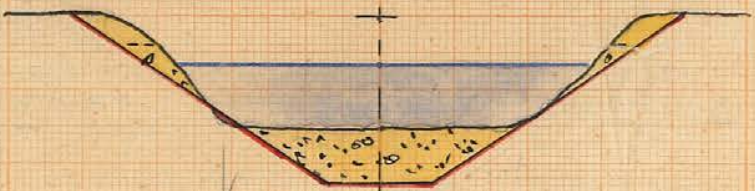

45+00

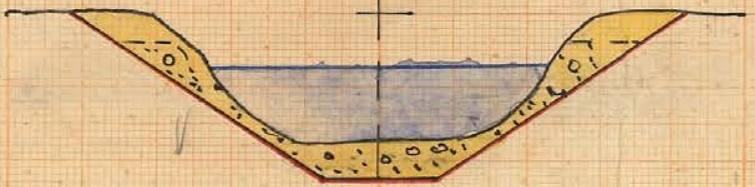

1:100.

Blad 21.

45+50

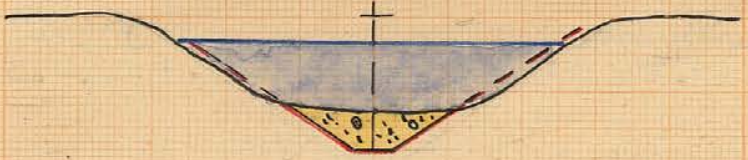

46+00

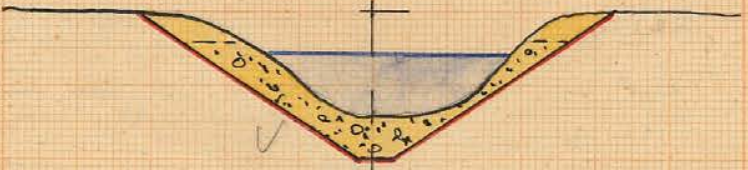

46+50



47+00

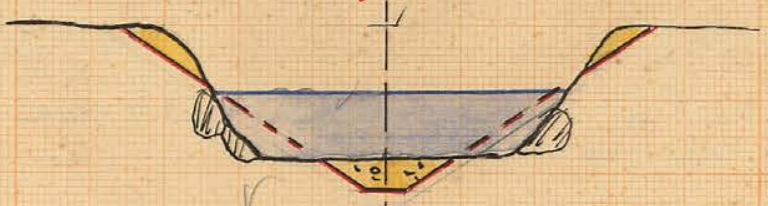

47+50

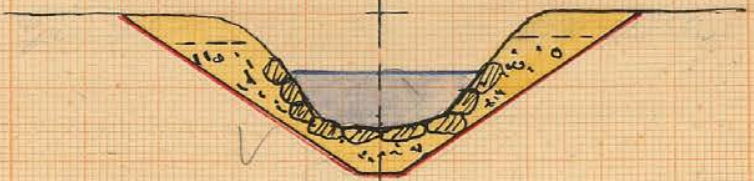

47+95 – 47+99

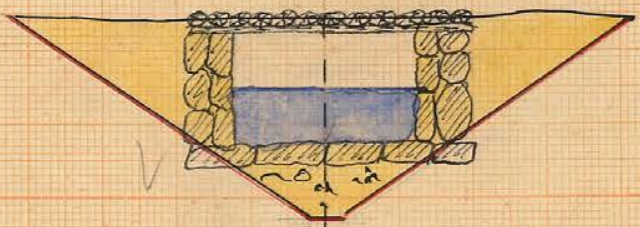

48+00

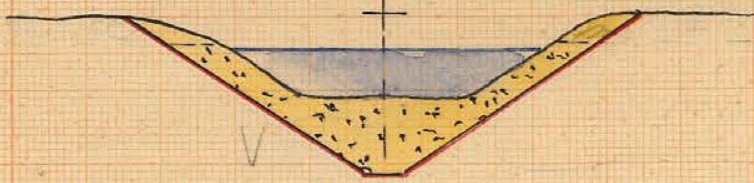

48+50

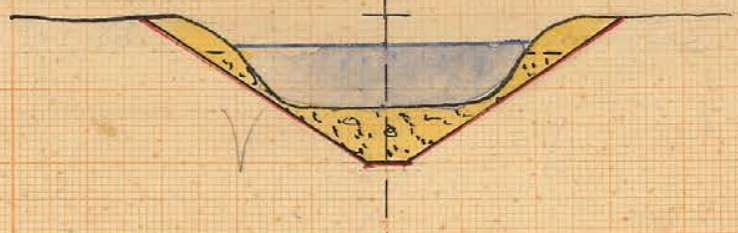

[illegible] 021

21
34*1033

Aa 1122 Kristianstad 27 pilr

Mjöåns dikningsföretag I–XI 1939

Blad 22

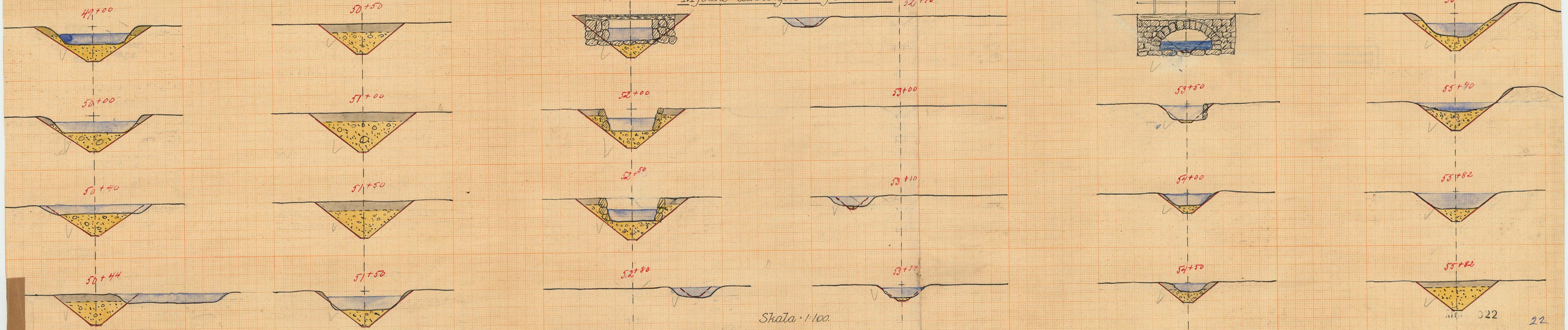

Skala 1:100

L 34*1933
Nr 1122 Kostnadsanslag 27 rit

Mjöåns dikningsföretag I-IX 1939

Blad 23

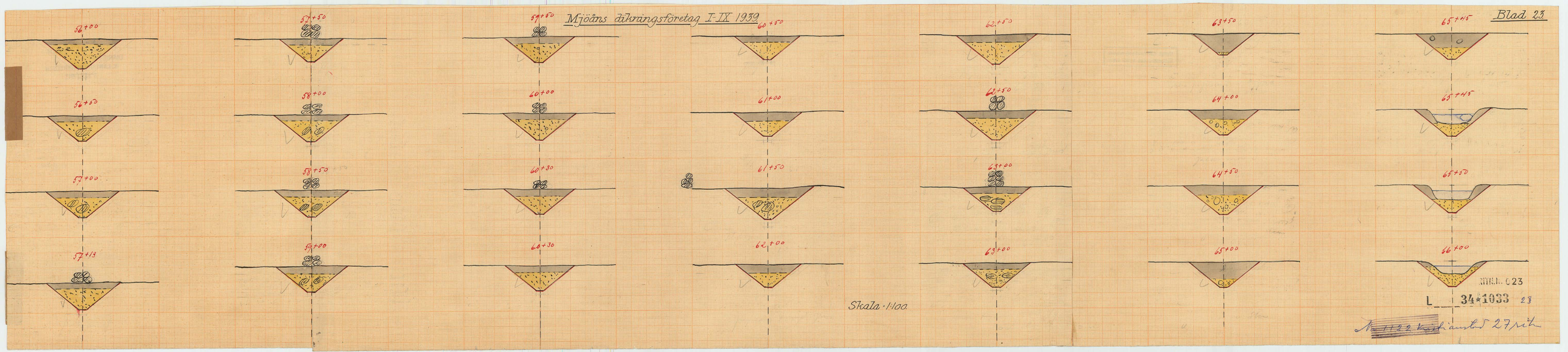

Skala 1:100

NTKM. C 23
L 34*1933 23
N=1122 kvadratmeter 27 rutor



452+22 – 452+26

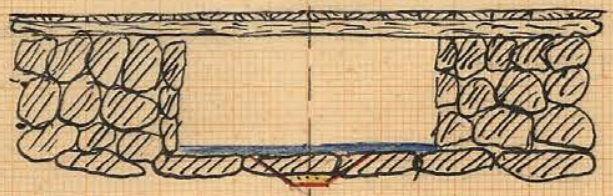

452+33

452+33

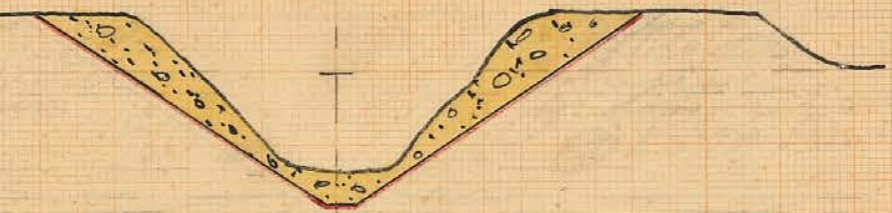

452+50

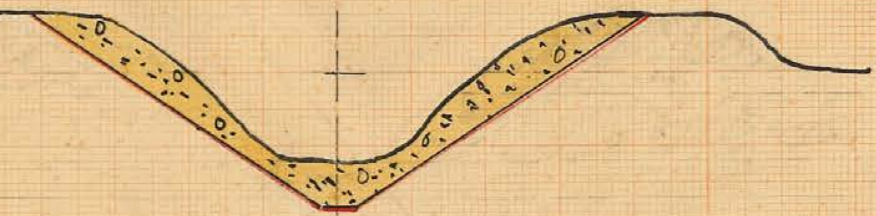

452+70

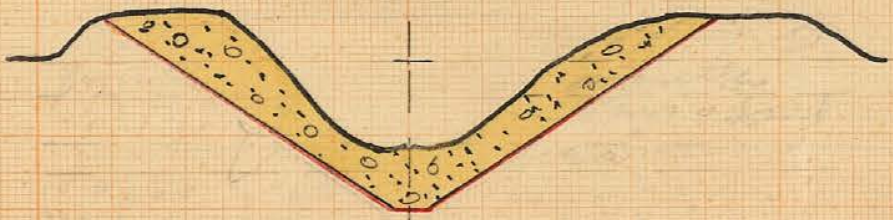

452+70

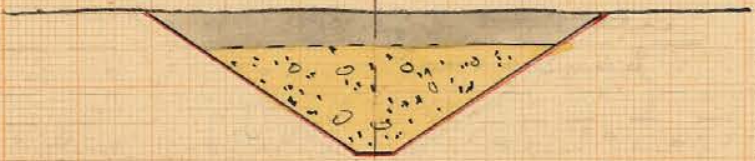

453+00

453+50

Skala 1:1

Mjöåns dikningsföretag I- XI 1939

454+00

454+50

455+00

455+47

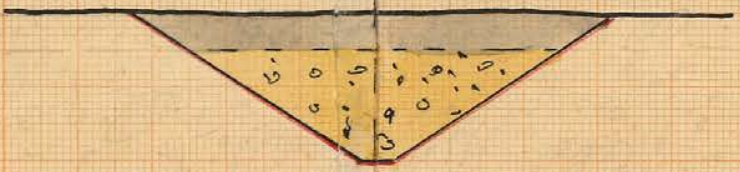

00.

455+47

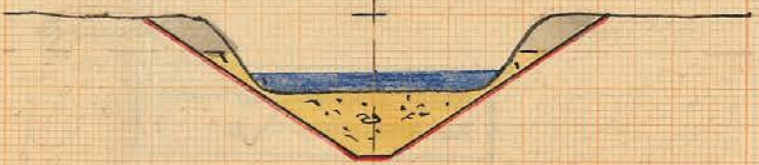

456+00

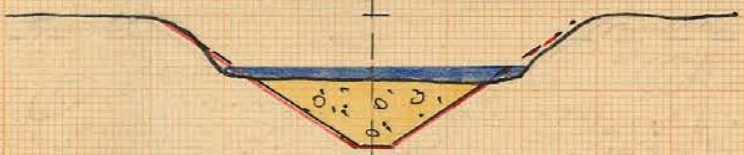

456+15

456+25

Blad 24.

456+30

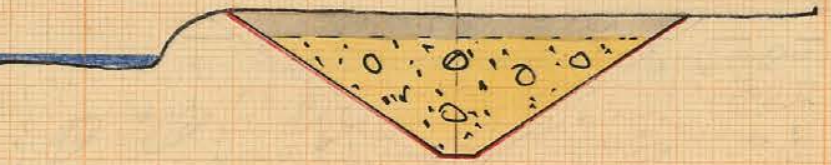

456+36

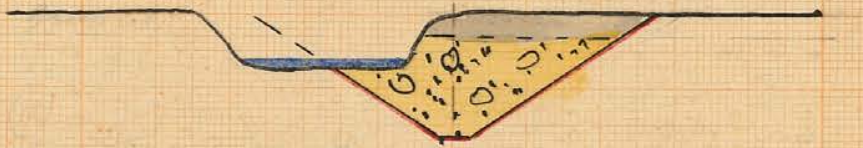

456+50

457+00

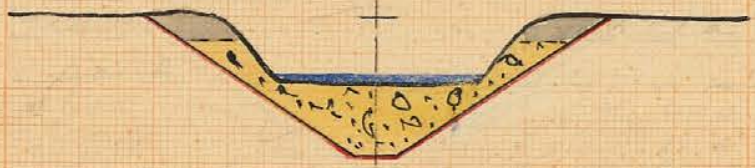

457+50

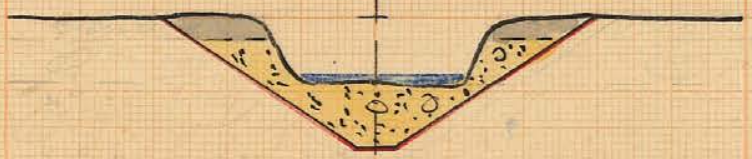

457+85

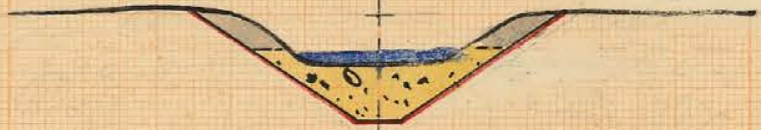

RITN. N:o 924

L 34*1033 24

~~Nr 1122 Kri~~stianstad 2 Fritr

Förslag till broar vid 19+68-72, 24+62-66, 27+33-37, 32+73-77, 33+97-34+1, 34+38-42, 35+68-72, 37+59-63, 39+84-88, 40+87-91, 43+26-30,

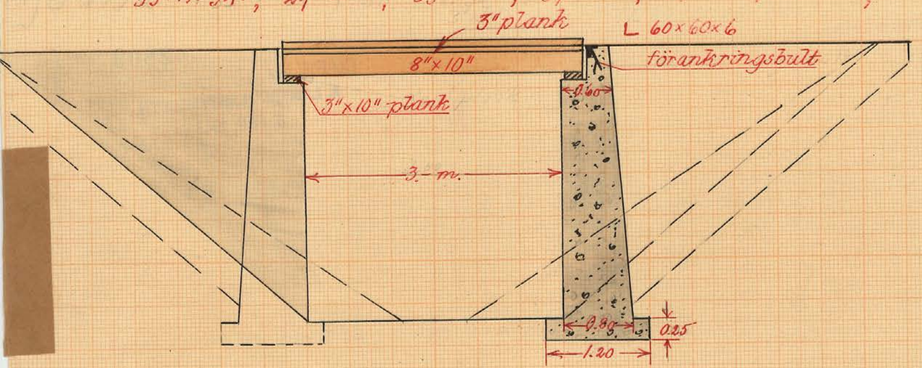

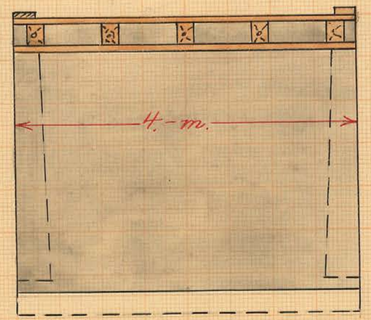

Skala 1:50.

Förslag till brokulvert vid 47+95-99.

Mjöåns dikningsföretag I-XI 1939.

Blad 25.

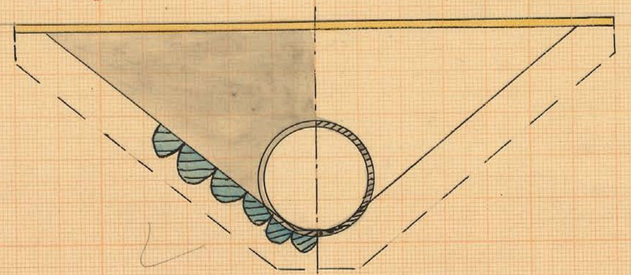

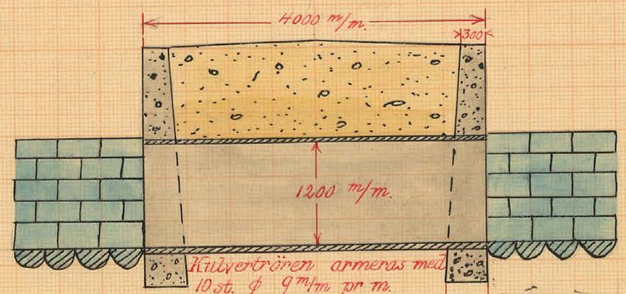

I punkt. 217+15-19, 220+52-56, 61+34-38, 64+60-64
55+68-72 utföres liknande broar men med 1000 m/m rör.

...N.Nr 025

25

L 34:1033

Av 1122 Kristianstad 27/11

Förslag till brokulvert vid 455+23-28

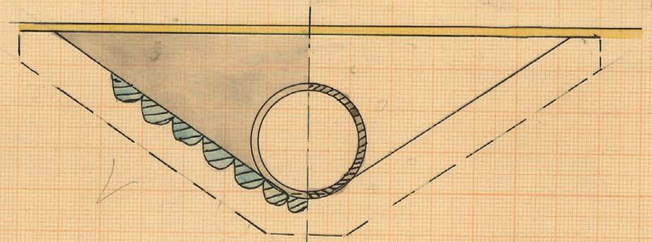

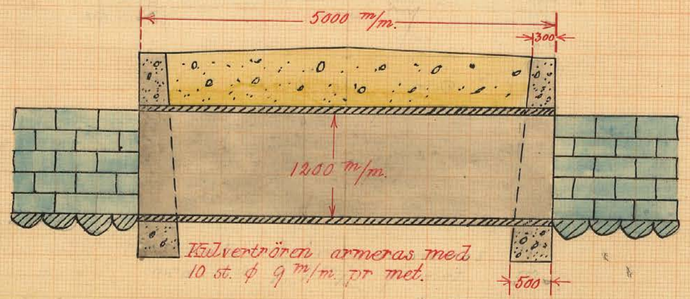

Skala 1:50

Förslag till träbroar vid 51+2-6, och 51+88-92

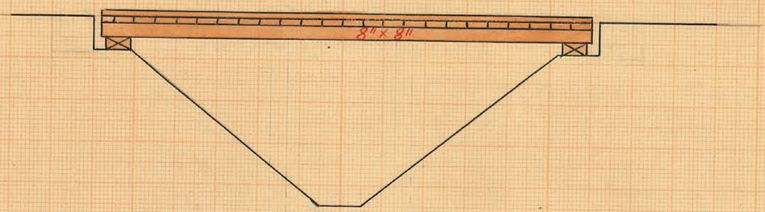

M.A.N.Nr 026

L 34:1033 26

~~Nr 112~~ utsl 27 rit

Förslag till intagningsbrunnar

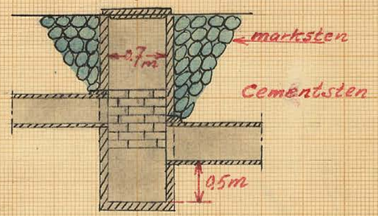

Förslag till intagningsbassänger

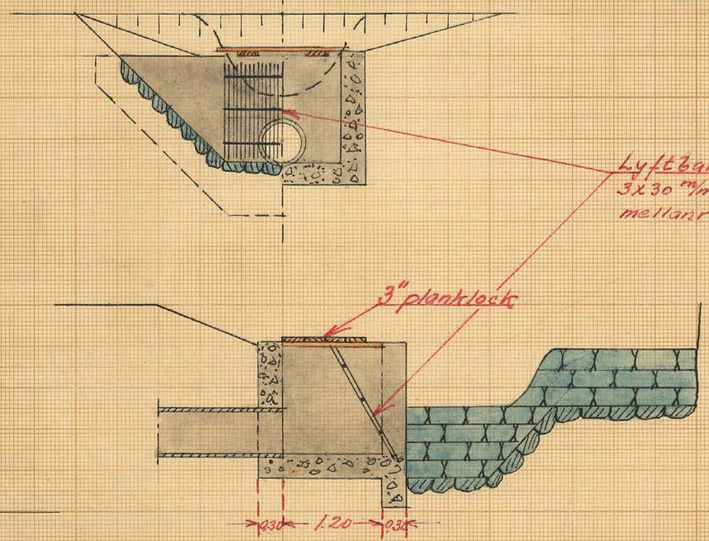

Förslag till dikesögon

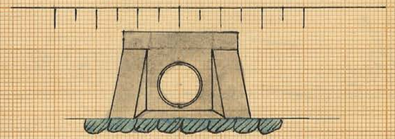

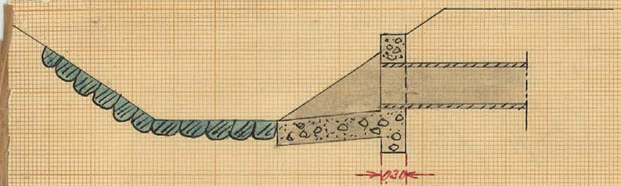

Skala 1:50

M. B. C. 27

L 34*1033 27

Ax 122 Kristianstad 2 Tryck

7242
DIARIE 2809
K. LANTBRUKSSTYRELSEN
3 FEB. 1943
L 34*1033

Kungl. Lantbruksstyrelsens
Kulturtekniska byrås arkiv

Kungl. [illegible] styrelsens
Kultu[illegible]s arkiv

Originalhandlingar

rörande

M j ö å n s

dikningsföretag I-XI

1939.

34 * 1033

OBS! Akten innehåller 34 stämplade kartor, varav 27 originalkartor och 7 kopior.

Upplysning

Utöver den handskrivna originalhandling som finns i digital form här, finns också en arkiverad maskinskriven avskrift, som i vissa delar kan vara mera lättläst.

Nederbördsområde n:o 88.

ORIGINALHANDLINGAR

rörande

torrläggning av mark till Huaröd, Flensma, Ryet, Abullaberga Höghult, Rotsberg, Stensma, Gräsma, Vebäck, Eket och Skorphult i Huaröds socken av Kristianstads län; upprättade vid syneförrättning enligt vattenlagen år 1939 av

Statens lantbruksingenjör.

Handlingarna innehålla förutom titelblad trehundratrettioen (331) skrivna och paginerade sidor samt åtföljas av plan-, profil- och sektionsritningar i 27 blad.

Protokoll hållet vid sammanträdet med valmansföreningen angående tillsättandet av ombud till Ullerås, Flemma, Ryet, Stöpnäs, Abbekärra, ~~Eket~~ Gräsmo, Stenma, Skogsnäs och Eket, Ullerås socken av Kristianstads län.

År 1938 den 2 juni inträffade sig undertecknade stämmans kontrollanter hos valmannen Anders Nilsson i Ullerås på gården av länsstyrelsen fastställande ordinarie sammanträde med valmansföreningen angående tillsättandet av ombud till Ullerås, Flemma, Ryet, Stöpnäs, Abbekärra, ~~Eket~~ Gräsmo, Stenma, Skogsnäs och Ekets, Ullerås socken, Kristianstads län. Efter kungörelse som varit införd i Ystads Kristianstads Allehanda den 22 maj och efter personlig kallelse, som tillställts kända valmän genom postverket, voro till sammanträdet närvarande:

Adolf Nilsson, Ullerås, på egen och sin hustrus vägnar på Anders Nilssons fullmakt.

Anders Johnsson, Flemma, på egen och

den 28 Juni 1903 på Skara Christinæ
församl. Stuvard, enl. fullmakt bil 2,
Thure Persson, Stuvard, gemensamt
med Nils Nilsson Stuvard, enligt
fullmakt bil 3.
Olof Nilsson Stark, Stuvard 5.
Anders Nilsson " 8.
Gustaf Olsson, " 1 på
egen och den 28 Juni 1903 på
församl. Kassaförvaltare, Stuvard,
Redjare i Per Olofsgården
Herrgården enl. fullmakt bil 4.
Henrik Olsson, Stuvard 4,
Anders Olsson " 2
Kvarnägare Gästgivare gemensamt
Anders Mårtensson Vrå,
enligt fullmakt bil 5.
Nils Andersson, Flemma 2
Nils Gustafsson " 2
Per Andersson " 1
Karl Nilsson " 4
Johan Nilsson " 3
Anders Persson " 1
Per Andersson " 4
Nils Persson " 5
Anders Nilsson i Storåt på 1/2
6 Flemma 6;
A. Hjalmarsson Flemma 7
Nils Andersson " 3
Nils Olsson " 7
Nils Olofsson " 6
Per Andersson, Ryet 1, på
1/2 på 1/2 6 Flemma 7 och Rosthult 1
Gustaf Persson Flemma 2
Oscar Olsson " 3

Nils Persson, Flemma 9
Hilding Persson, Ryet;
Johan Persson "
Anders Persson "
Olof Persson Stockholm
Anders Jönsson "
Aug. Nilsson, Rotviken, skolbarn
gossen på Hemsdarna. Persson
Emil Karlsson, Flemma.
Viktor Persson, Ryet;
Johan Nilsson, Ryet;
Anders Persson, dg Almarö 6
Anders Persson, d.o. " 6
Edvard Johansson " 6
A.W. Lilleby " 6
Gunnar Persson, Stockholm 1. år
sist o Almarö 8.
Per Gräslund, Almarö 8, gossen
Anders Johansson, Flemma, enligt
fullmakt år 6.
Gunnar Nilsson, Almarö 8;
Nils Andersson, Flemma 4 i 6
Almarös kyrkoråd genom Anders
Mårtensson, Vrå, enl. fullmakt
år 7.
Almarös och Färentuna församlingars kyrkoråd genom Anders Mårtensson, Vrå, enl. fullmakt år 8.
Almarö kommun genom Nils Persson o Flemma 5 enligt fullmakt år 9.
Länets skiftesnämnd genom landskamrer Sven Persson, Stockholm, enl. förordnande;
Ernst Karlsson, Flemma Stäk-

hos gemen Regärna där Anders Nilsson i Stuard.
Anders Mårtenson Kroon, Stuard 8, dåsom bihädanne goss rend: Göran Nilsson, Stormannagård nu Lars Olsson, Storrod, vilka båda avsagt förtretsinne ed.

§ 1.

Stadn förrättningsmannen hö-ktagar saaledes bör öppnas förfrytsom utdragsvis på grund av utlysningen från Stuards godtemplarlodge.

§ 2.

Det på ansökningen Stadn lagligen utlysningen erhållen förordnar förrättningsmannen vårom uppgörelsen (brist).

§ 3

På vårom förrättning upptagna uppgifter och någon laddomsförklaring emot fyllnadsmannen, så vitsord följande stå: Lad publikanen för Solbyarne.

§ 4.

Till förrättningsmannen hos ombudsmän Anders Nilsson, Flumen 6, Anders Persson, Flumen 2, Gösta Berg, Stuard 5, Anders Nilsson, Stuard 7, Nils Olsson, Flumen 7, Olof Olsson, Flumen 3? Per Andersson, Flumen 4 Erg N. Stadn, Stuard, Gjermund Brodd, Stuard 7, Anders N. Lilleen, Stu-

-rör 6. Johan Andersson, Ruord 5. Per Andersson, Flemma 7. Anders A. Hjelm, Ruord 8. Nils Andersson, Flemma 2. Nils Persson, Flemma, Karl Nilsson, Flemma 4. Carl Persson, Ruord, Gustaf Persson, Skogsgård, Anders Persson, Flemma, Johan Nilsson, Flemma 3, Anders Persson, Köpmet. Anders Persson, Ryet. Gideon Persson, Ryet. Anders Olsson, Ruord. Olof Persson, Köpmet Johan Persson, Ryet. Nils Persson, Flemma, Anton Hjelmgren, Flemma, Anders Mårtensson, Kroon, Ruord, Anton Berg, Ruord. Gustaf Nilsson, Ruord. Mr Brodd, Adjunctus Viktor Persson. Exc. Edvard Person. Adjunctus. Thure Persson, Ruord 4. Johan Nilsson, Exc. G. Palmquist, Ruord, M. Jönsson, Ruord, Exc. Mörck. Flemma, och Anders Persson, Ruord, förnam sig uti Sådanen. Denna förening-Anmälning (bill), som upplästes, vitnades uti påtagen Sådan, vilket Styrelsen genom Syssloman-nen anmälning å Ordens vägna.

§ 5.

Det uppgifves att Sådanen Exp N. Brodd samt de fastbjudet, Flemma för Anders Andersson, Flemma, att Sådanen Hjelmar Brodd

fortfarit i Amerika styrmannen, som
dessa av dessa dessa sina för-
värvat av Lutter Palmgren
och dem dessa av Hjalmar
Lindström, skrivet av Johannes
Johan Andersson, Amerika s-
Sker för fortfarit till Arthur Nils-
son.

§6.

Johannes yrkade anmärkningar
av täcka och öppna anordningar
till sådant slag och diverse
övriga, att vara vatten skador
mark kunna krävas till lag-
ligt slag på dessa sätt att
konkurrera sluten förordnan-
ligt lag.

§7.

Adolf Nilsson, Amerika, yrka-
de att Nils B-g i om man
det kunna vara skuld
utgöra som öppet slag i om
på tätare klagan till vatten
till elektrisk klagan m. m.
Anders Nilsson, svägare, i sam-
ma sin bästa tätare led-
ning.

§8.

Ola Andersson, Rydt, yrkade
att mjöl vid kunna dig av skuld
på sätt att kunna dem be-
stämma ostligt mark tätnad
så enligt som enligt slag ordn
av kunnat.

§9.

Förändring på vad som angår de öppet vilas utvidgande eller de jordupplag erhållen.

§10.

Beträffa hvar den omorden å planerna. Det upplyses att av de hvar på den mån väg, som berörs av förrättningen, så som befunnet vid fastställelse vägen som anlagda år 1910 men öfvriga på år 1860 om de utvidgas år förra vägarna bredd mer än år.

§11.

Förändring maccum kreaturs, att tjenstemännen skall vidtaga på ändamål hvar kommande ändring utöfva hemmanen m.m. samt att hinder på nya kommunikationer att kunnigöras dem dagar i på väg i Nyarås Kristianstads hos och förrättningen Mellersta skäl.

§12.

Adolf Nilsson i Ahus yttrade, att i den händelse Nils B-g' gjorde öppet och påstådde sig att det gjorde skada å hans fastgård, att det gjorde skada å hans fastgård angående på förrättningen å taxeringen.

§13

På hvilka sätt förrättningen upp-

Lästa protokollet och Kontraktsmannabråder.

Och så för den andra.
Länsmarskalkens
Skattmästare Landshövdingens
Lars Olsson Hjärnäsmans

År 1789 den 31 mars.
Vilka som nedanskrifne
Byamän i Ekarön Förs-
samlade. Efter kungörelse,
som varit intagen i Upsala
Tidningar den 18 mars 1789 finde
för nedanskrifne sitt
sig
Anton Hjärnström, Flemma, på
egen del och fäbon annex på
Godtemplaregården Skrytboken
No. 784 i Ekarön.
Jöns Persson, Ekarön
Adolf Ström, "
Jöns Persson i egenskap av Ekarö-
näs by äldreman;
Gustaf Person, Ekarön;
Ekarön Bränneriförening ge-
nom Anders Mårtensson Ubbe;
A. W. Lübeck, Ekarön
Anton Åberg "
Kristoffer Ström "
Anders Person "
Anna Persson " genom
sin man Nils Persson;
Olof Ström, Ekarön, Ekarön
Anders Ström "

Teodor Ståhlm, Stugsund;
Nils Andersson Flemming,
Nils Jönsson "
Brigita Karlsson Stenbom, " gift
med Anders Nilsson, Stugsund, Stenhuggeriägare;
Nils Persson, Flemma 5
Anders Persson "
Per Andersson "
Nils Olsson "
Arvid Mårtensson "
Jon Andersson " nu Rydet
Gustaf Persson "
Oskar Olsson "
Nils Persson " B
Johan Nilsson "
Hedvig Persson Rydet
Martin Nilsson "
Anders Olsson "
Olof Jönsson Klöpsten
Anders Jönsson "
Magnus Nilsson Stenbom, Rotviken,
gift med Arvid Mårtensson Flemma, i egenskap av förmyndare
på omyndiga stenhuggeriägare;
Anders Johansson Flemma;
Edvard Olsson, Åbyttarbarp;
Nils Brodd "
Viktor Persson, Ekeit
Johan Nilsson, "
Gunnar Olsson, Skogslund;
Stugsunds kyrkoråd och Stugsunds
och Svenneby pastorsexpeditions
kyrkoråd genom Anders Mårtensson, Stugsund;

Lucas Hitchcock, Queen
Caroline, Mamie Dorn Cor-
bin Prince;
Nicholas Anderson, Flemma 3
John Orton, Rupert;

§14.

Förläningsmannen förord-
nar uppsyningsmän för-
utom sagesmannen i sam-
manen två förtroendemän
bi förut I-V (bi 12), förrätt-
ningsläng, kostnadsberäkning
och kostnadsförslagslängd
betröffande förut I (bi 13-15);
kostnadsberäkning och kost-
nadsförslagslängd betröffande
förut II (bi 16-17), samma hand-
lingar betröffande förut III, IV
och V (bi 18-23); handsförtec-
ning, ägobeskrivning och vad-
skrift längd (bi 24), kostnads-
beräkning (bi 25) och kostnads-
förslagslängd (bi 26) betröffande
förut VI; samma handlingar
betröffande förut VII, VIII, IX, X o
XI (bi 27-33, 35-42) samt förrätt-
ningslängd bi förut IX (bi 34).

§15

Synemännen avgår sitt upp-
tagande (bi 43).

§16

Vid bruk av förutagna upp-
te skall bestå av äju med-
lemmar. Närvi vardes

Nils Persson d° 115 Flemma, Anton Ljungren, Flemma, Anders Nilsson, Stenrör, Arvid Håkansson, Flemma Anders Persson, Rya, Nils Jönsson, Stöpknut, och Gunnar Olsson, Skogsnäs.

§ 17.

Till nämndeman i Skyttorps valdes härdningsmannen Anders Nilsson Stenrör på Stenrör, och skulle tio förtagna nämndemän handlingar och räkningar förvara en ordförandeår.

§ 18.

Räkning å förtärt vittnesskostnad för bisittare protokollet (kr 44).

§ 19.

Då intet vidare förekom förhandlades justeringsmannen och uppsatte dagens protokoll.

Ut och in som ovan
Sammanträdesdagen
Anders Carlsson Ljungqvist d.

Fjärdingsman Lars Olsson

Bil 1.

Lantbrukaren Adolf Nilsson Hunnebo
begär härmed att vid kommande
delning inför Staten, Lantbruksingenjör, i
Hunnebo den 2 Juni 1938 måtte utan
dröjsmål rätt och
och godkänner jag vad ombudet härigenom
gör och låter.

Hunnebo d. 31/5 1938

Anders Anderssan Sjung

Egenhändiga namnteckningen bevittnas:

Nils Månsson
Hunnebo

Mathilda Olsson
Hunnebo

Bil 2.

Fullmakt för Landtbr Anders Johnson Stenm
att vid sammanträde inför Statens Lantbruks-
ingenjör i Hwarröd den 2 juni 1938 bevaka min
rätt och föra min talan, och godkänner jag
vad ombudet lagligen gör och låter.

Hwarröd 2 juni 1938
Lauritz Andersson.

Bevittnas:
Hj. Lindström
Hemming. Olsson.

Bil 3.

Fullmakt för Edvy Nilsson Kvarnö, att vid sammanträde inför Statens Lantbruksinspektör i Kvarnö den 2 juni 1938 bevaka min rätt och föra min talan, och godkänner jag vad ombudet lagligen gör och talar.

Kvarnö d. 2 juni 1938

Tyra Persson

Namnteckningen bevittnas:

Hanna Nilsson
Kvarnö

Ingvar Nilsson
Kvarnö

Bil 4:

Fullmakt för ~~Erik~~ Gottfrid Olsson Svard att vid Ådalsmarkskär inför Statens Lantbruksingenjör i Svard d. 2 juni 1938 bevaka min rätt och föra min talan och godkänner jag vad ombudet lovligen för och låter

Svard d. 1 juni 1938

Johanna Håkansson

Bevittnas:

Maria Christensson Lauri Andersson

Bil 5.

Utskrift av protokoll
fört vid sammanträde
med Knarröds bränneri-
delägare den 30/5 1938

§ 1

Såsom ordförande för Knarröds bränneri
att bevaka sin synpunktställning enligt vattendagen
å den 8 k. Persons backen, samt föra bränneri-
föreningens talan, vadan omständigheterna.

Vidare dog som vice
Ingv. Mårtensson
ordf.

justerat.
Nils Persson Emil Persson

Rätt avskrivet intygas. Ingv. Mårtensson

Bil 6

Fullmakt för Landtbr Anders Johnsson i Stenmo att vid sammanträde inför Statens Landtbruksinspektör i Hwarröd den 2 Juni 1938 bevaka min rätt och föra min talan, och godkänner jag vad ombudet lagligen gör och låter.

Hwarröd den 2 Juni 1938

Per Persson

Bevittnas:

Maria Christensson

Samuel Christensson.

Bil 7.

Utdrag ur protokoll vid sammanträde med Alunäs kyrkoråd den 31 maj 1938

---

§ 1

Till församlingens ombud vid församlingsledande tillsättning inom Alunäs socken, vilken församling kommer att äga rum hos lantbr. Anders Nilsson, Alunäs, den 2 juni 1938 kl. 10 fm. valdes lagfarne Anders Mårtensson Velåsen, att utse den som är närmast församling tala och svara för de av det planerade tillsättningen berörda kyrkoangelägenheterna inom Alunäs socken.

Justeras:

Anst. Mårtensson

Som sam
J. Fredriksson
Ordförande

Emil Persson

Rätt utdraget bekräftar
J. Fredriksson
kyrkoh. ordf.

Bil 8.

Sammanträde med
Utdrag ur protokoll vid Hedvigs
at Skara kap. pastorat hyllande
den 31 maj 1938

§ 1.

Till ombud för pastoratet vid förrättning
avseende delning inom Hedvigs sockens
nämnda förrättning kunde att äga rum har
klockmästaren Aug. Nilsson, Hedvigs, den
2 juni kl. 10 fm. valdes kyrkoherden Anders
Mårtensson Vedbäck, att utsägs kunna att vid
nämnda förrättning tala och svara för
det av det planerade rikes fastighet tillkommande
lösenbeloppet 1/3 mtl. Hedvigs n:r 3 samt att
tillvarata av det planerade rikes fastighet
tillkommande rätt till kyrkoherden i Hedvigs upplåtna
planteringsplanet.

Justeras:
Aug. Mårtensson

Nils Landgren

Rätt utdraget intygas
J. Karlsson
notarie

Som vore
J. Karlsson
notarie

Bil 9.

Utdrag ur protokoll vid kommunalstämma inom Kumla köp. kämna den 27 maj 1938.

§ 1-2

§ 3

Såsom ombud för Kumla köpstads kommun att närvara vid syneförrättning enligt vattenlagen, har Landsh. Ass. Stålgren i Kumla bestämt den 2 juni 1938, varades Landsh. Nils Persson n:r 5 Kumla.

Wetlanda den 29 maj 1938

Ass. Månsson

Ordf.

Justerad.

Nils Persson Joh. Andersson

Rätt utdragat intygas.

Ass. Månsson

Bil 10.

R E S O L U T I O N.

Jämlikt 10 kap. 33 § vattenlagen förordnar länsstyrelsen statens lantbruksingeniör Lennart Holmström att i enlighet med föreskrifterna i ovan åberopade lag, därest laga hinder ej möter, verkställa den uti bilagda ansökan påkallade förrättning; skolande sökanden tillställa förrättningsmannen detta förordnande.

Kristianstad i landskansliet den 13 januari 1937.

På länsstyrelsens vägnar:

Stämpel fem kronor.

36. Sökanden.

Jepsson.

N:o 12/15 /Ekdm. Ank. den
12. JAN. 1937
TILL LANDSKANSLIET
I KRISTIANSTADS LÄN

Fäd. A:s 36

Till Länsstyrelsen i Kristianstads län

Härmed anhålles vördsamt om förordnande för behörig förrättningsman att i enlighet med gällande vattenlag verkställa syn å den s.k. "Anjön jämte bigrenar" å N:r 5 Flensmarks m.fl. nummer i Ekarö's socken av Kristianstads län.

Samtliga av företaget berörde torde först av förrättningsmannen kunna med säkerhet angivas.

Flensmo den 14 sept 1936

Anders Persson

Bevittnas
Sam Hultman
Emil Mårtensson

Rt Ekarö Sd 11

Bil 11.

Föreningshandling

Undertecknade förena sig härmed med Nils Persson, Flensma nr 5, i hans ansökan av den 14 sept. 1936 om syn enligt vattenlagen i nu för förrättning av mätbeskadade marker tillh Flensma m. fl. byar i Hvarröds socken av Kristianstads län.

Hvarröd den 27 maj 1937

Arvid Håkansson nr 6 Flensma — Frans Persson. 2 Flensma

Gösta Vang nr 5 Hvarröd — Fred. Nilsson 7 Hvarröd

Nils Olsson nr 7 Flensma — Oskar Olsson. 3 Flensma

Per Andersson nr 4 — Elof N Hack

Wilhelm Brodd Nr. 7. (arr.) Hvarröd

Johan Andersson nr. 5 Hvarröd

Fred. Andersson Nr. 8, Hvarröd

Nils Jönsson, Flensma

Karl Olsson Hvarröd

Anders Persson, Flensma

Fred Eriksson nr 6 Hvarröd

Frans Andersson Flensma nr 7

Nils Andersson 2 Flensma

Karl Nilsson 7 Flensma.

Emma Olsson Skoglund

Johan Nilsson nr 3 Flensma

Anders Jönsson Högbacken
/
Anders Olsson Rejt
Hilding Persson "
Anders Holm Skarv
Olof Jonsson Högbacken
Johan Olsson Rejt
Nils Persson 3 Ekeby
Anton Gunnarsson "
Anders Mårtensson Ekeby
Lantmäteriet "
Gunnar Nilsson "
~~Nils Johansson~~
~~Anders Persson Grönmyra~~
~~Anders Olsson Skandtorp~~
Per Brodd Abrahamsberga
Nils Svensson Eke
Johan Gunnar Abrahamsberga
~~Per Nilsson Stenbacka~~
~~Gustaf Persson Lindstad~~
~~Johan Andersson Stenbacka~~
Ture Persson Skarvöd N:o 1
Johan Nilsson Eke
G. Nilsson Ekeby
Nils Gustaf Skarvöd
Axel Mårtensson Ekeby
Anna Svensson Skarvöd
~~August Olofsson Skiftesförr.~~
~~Karl Axel Gustafsson Ekeby~~

Förestående förrättning har denna dag uppsatts och lagts till rätta Ekeby den 2 Juni 1918. De personer,

Vår kamp försvarade, kärlekens förlag,
som blandades vid Gudsförnärmelse
på grund av särskilda förhållanden -
Nämnden uppdrar åt ordföranden, tillsammans
Haard den 2 juni 1918
Samuel Svensson
Pastorn Lars Olsson Göransson

Bil. 12.

Areal								Nuvarande värde			Blivande värde			Förbättringsvärde		
Åker		Äng och odlingsmark		Annan duglig mark		Impediment och högl. mark		pr har	pr ägofigur		pr har	pr ägofigur		pr har	pr ägofigur	
Har	ar	Har	ar	Har	ar	Har	ar	Kr.	Kr.	öre	Kr.	kr.	öre	kr.	kr.	öre
7		8		9.		10		11	12		13	14		15	16	

Förteckning I – V

Gårdsförteckning, ägobeskrivning och värderingslängd över vattens kringdämda marker till Hunnerid, Flemma Rydet, Skedkärrsgården, Högbult Rotebro och Flemma i Hunnerid jordebok av Kristianstads län, upprättad år 1938 vid genomförd ägoreglering enligt vattenlagen.

Hemmanstal	Registernummer	Littera å kartan	Socken, by och hemman	Delägares namn, hemvist m. m. samt ägobeskrivning	Ägofigurens nummer	
1	2	3	4	5	6	
			Hvarås socken.			
1/36	8⁶	Aå	Hvarås	Anders Lyng.		
				Åker, mylla på sand & grus	1a	0
				—"— " " "	1b	0,5
				Väg. Imp.	1c	
				Åker mylla på sand & grus	2a	0,6
				—"— " " "	2b	0,5
				Summa.		
avst	10³	Bh	Do	Olof T. Sjöholm.		
				Tomt och trädgård mylla på grus & sand	3a	0,4.
				Summa		
avst	J26	Bi	Do	Göran Palmkvist.		
				Tomt och trädgård mylla på grus & sand	3b	0,5
				Summa.		
7/1536	78	Bk	Do	Anton Palmkvist.		
				Tomt och trädgård mylla på grus & sand	4	0,6
				Summa.		
1/512	F⁹	Bl	Do	Grodkämplaverken Skogsbruks nr 2	J37.	
				Tomt och trädgård mylla på grus & sand	5	0,4
				Summa.		
1/200	6⁴	Bm	Do	Greda Bergendahl.		
				Tomt och trädgård mylla på grus & sand	6	0,4
				—"— mylla på ~~sand~~ ~~grus~~	F	0,2
				Summa,		

Areal								Nuvarande värde			Blivande värde			Förbättringsvärde		
Åker		Äng och odlingsmark		Annan duglig mark		Impediment och högl. mark		pr har	pr ägofigur		pr har	pr ägofigur		pr har	pr ägofigur	
Har	ar	Har	ar	Har	ar	Har	ar	Kr.	Kr.	öre	Kr.	kr.	öre	kr.	kr.	öre
7		8		9		10		11	12		13	14		15	16	
		18.0									600	108	00	600	108	00
		05.0						300	15	00	600	30	00	300	15	00
						00.5										
0,8	31.5							1120	352	80	1400	441	00	280	88	20
0.7	76.0							980	744	80	1400	1064	00	420	319	20
	1 07.5		23.0				00.5		1112	60		1643	00		530	40
0.3	13.0							450	58	50	1500	195	00	1050	136	50
	13.0								58	50		195	00		136	50
0.4	08.0							600	48	00	1500	120	00	900	72	00
	08.0								48	00		120	00		72	00
0.7	16.0							1050	168	00	1500	240	00	450	72	00
	16.0								168	00		240	00		72	00
0.6	06.0							900	54	00	1500	90	00	600	36	00
	06.0								54	00		90	00		36	00
0.6	09.0							900	81	00	1500	135	00	600	54	00
0.6	03.0							900	27	00	1500	45	00	600	18	00
	12.0								108	00		180	00		72	00

Hemmanstal	Registernummer	Littera å kartan	Socken, by och hemman	Delägares namn, hemvist m. m. samt ägobeskrivning	Ägofigurens nummer	
1	2	3	4	5	6	
3/4 21	63	Bm	Huarröd	Hanna Kristens gno Stubbe		
				Åkr, mylla grå paud o. grus	8	0/5
				Inmna.		
36 4/3 1/32 00	63	Bo	Jo	Anders W. Alesm.		
				Åkr. Jordbatteras sj	9	
				-"- -"- -"-	10	
				-"- -"- -"-	11	
				-"- -"- -"-	12	
				Väg. Imp.	13	
				Åkr. mylla grå paud o. grus	14	0,95
				-"- " " "	15	0,95
				-"- " " "	16	0,95
				-"- " " "	17	0,10
				-"- " " "	18	0,9
				-"- " " "	19	0,9
				-"- " " "	20	0,9
				Inmna		
1/3	31	Bp	Jo	Kyrkl Lämboställe		
				arr: Lars Persson.		
				Åkr. mylla grå paud o. grus	21	0,5
				-"- " " "	22	0,6
				-"- " " "	23	0,5
				-"- " " "	24	0,4
				Äng " " "	25	0,7
				-"- " " "	26	0,8
				-"- " " "	27	0,5
				-"- " " "	28	0,5
				-"- " " "	29	0,9
				Öfverföres		

Areal								Nuvarande värde			Blivande värde			Förbättringsvärde		
Åker		Äng och odlingsmark		Annan duglig mark		Impediment och högl. mark		pr har	pr ägofigur		pr har	pr ägofigur		pr har	pr ägofigur	
Har	ar	Har	ar	Har	ar	Har	ar	Kr.	Kr.	öre	Kr.	kr.	öre	kr.	kr.	öre
7		8		9		10		11	12		13	14		15	16	
0,4	03.0							600	18	00	1500	45	00	900	27	00
	03.0								18	00		45	00		27	00
							17.0									
							15.0									
							18.5									
							12.0									
							05.0									
0,9	02.5							1080	27	00	1200	30	00	120	3	00
0,9	12.0							1260	151	20	1400	168	00	140	16	80
0,9	18.5							1260	195	30	1400	217	00	140	21	70
	10.0							1260	126	00	1400	140	00	140	14	00
	33.0							1260	415	80	1400	462	00	140	46	20
	49.0							1260	617	40	1400	686	00	140	68	60
	59.0							1260	743	40	1400	826	00	140	82	60
	181.0						64.5		2276	10		2529	00		252	90
2	40.5						05.0									
0,4	27.5							560	154	00	1400	385	00	840	231	00
0,5	32.0							700	224	00	1400	448	00	700	224	00
0,4	55.0							560	308	00	1400	770	00	840	462	00
0,3	30.5							360	181	80	1200	606	00	840	424	20
0,6		32.0						720	230	40	1200	384	00	480	153	60
0,7		23.0						210	48	30	300	69	00	90	20	70
0,4		51.0						480	244	80	1200	612	00	720	367	20
0,4		25.0						320	80	00	800	200	00	480	120	00
0,8		17.5						240	42	00	300	52	50	60	10	50
	165.0		146.5						1513	30		3526	50		2013	20

Hemmanstal	Registernummer	Littera å kartan	Socken, by och hemman	Delägares namn, hemvist m. m. samt ägobeskrivning	Ägofigurens nummer	
1	2	3	4	5	6	
				Överfört		
				Äng, mylla på sand- o. grus	30	0,8
				Åker " " "	31	0,5
				-"- " " "	32	0,5
				-"- " " "	33	0,8
				-"- " " "	34	0,8
				Äng " " "	35	0,3
				-"- " " "	36	0,3
				-"- " " "	37	0,2
				-"- " " "	38	0,2
				-"- " " "	39	0,7
				Åker " " "	40	0,8
				-"- " " "	41	0,5
				-"- " " "	42	0,8
				-"- " " "	43	0,7
				-"- " " "	44	0,8
				-"- " " "	45	0,8
				-"- " " "	46	0,6
				-"- " " "	47	0,4
				Äng " " "	48	0,8
				-"- " " "	49	0,8
				-"- " " "	50	0,8
				-"- " " "	51	0,8
				-"- " " "	52	0,9
				-"- " " "	53	0,8
				Väg Impo.	54	
				Äng mylla på sand- o. grus	55	0,3
				-"- " " "	56	0,4
				Åker " " "	57	0,3
				Äng " " "	58	0,2
				Summa:		

Areal								Nuvarande värde			Blivande värde			Förbättringsvärde		
Åker		Äng och odlingsmark		Annan duglig mark		Impediment och högl. mark		pr har	pr ägofigur		pr har	pr ägofigur		pr har	pr ägofigur	
Har	ar	Har	ar	Har	ar	Har	ar	Kr.	Kr.	öre	Kr.	kr.	öre	kr.	kr.	öre
7		8		9		10		11	12		13	14		15	16	
	165.0		148.5						1513	20		3526	50		2012	20
0,8			13.0					240	31	20	300	39	00	60	7	80
04		58.0						480	278	40	1200	696	00	720	417	60
0.4		11.0						680	74	80	1700	187	00	1020	112	20
0.7		11.0						1190	130	90	1700	187	00	510	56	10
0.7		07.0						1190	83	30	1700	119	00	510	35	70
0,2			16.0					240	38	40	1200	192	00	960	153	60
0.2			22.5					240	54	00	1200	270	00	960	216	00
0.1			13.0					120	15	60	1200	156	00	1080	140	40
0.1			09.0					120	10	80	1200	108	00	1080	97	20
0.6			09.0					720	64	80	1200	108	00	480	42	20
1,8		21.0						1200	252	00	1500	315	00	300	63	00
2,5		28.0						750	285	00	1500	570	00	750	285	00
0.7		29.0						1050	304	50	1500	435	00	450	130	50
0.3		24.0						900	216	00	1500	360	00	600	144	00
0.2		17.0						1050	178	50	1500	255	00	450	76	50
0.7		14.0						1050	147	00	1500	210	00	450	63	00
0.5		24.0						750	180	00	1500	360	00	750	180	00
0.3		13.0						45	58	50	1500	195	00	1050	136	50
0.7			09.0					140	12	60	200	18	00	60	5	40
0.7			07.0					140	9	80	200	14	00	60	4	20
0.7			26.5					280	158	20	400	226	00	120	67	80
0.7			03.0					280	8	40	400	12	00	120	3	60
0.8			15.0					320	48	00	400	60	00	80	12	00
0.7			52.0					280	145	60	400	208	00	120	62	40
							03.5									
0.2			10.0					80	8	00	400	40	00	320	32	00
0.3			12.5					120	15	00	400	50	00	280	35	00
0.2		08.0						240	19	20	1200	96	00	960	76	80
0.1			14.5					40	5	80	400	58	00	360	52	20
	440.0		410.5				03.5		4347	60		9071	50		4722	90

1870 90

4505 20

Hemmanstal	Registernummer	Littera å kartan	Socken, by och hemman	Delägares namn, hemvist m. m. samt ägobeskrivning	Ägofigurens nummer	
1	2	3	4	5	6	
ovs	5 14	Bg	Hunnö	~~Arthurs Nilsson~~ ~~Johan Andersson~~		
				Åker. mylla på sand o. grus	59	0,7
				—"— " " "	60	0,6
				—"— " " "	61	0,5
				Summa		
ovs.	5 24	Br	do	samt		
				Åker. mylla på sand o. grus	62	0,3
				Summa		
11/3 32	5 17, 18	Bp	do	Johan Persson. ~~Elof Nilsson Hack, mindre fastigh~~ nr 8		
				~~do. Johan Persson.~~		
				Åker. mylla på sand o. grus	63	0,3
				—"— " " "	64 a	0,2
				Väg. Imp.	64 b	
				Summa		
15/10 24	5 11	Bt	do	Arthurs Nilsson ~~Johan Andersson~~		
				Åker. mylla på sand o. grus	65	0,2
				Väg Imp	66 a	
				Åker. mylla på sand o. ~~Imp.~~ grus	66 b	0,2
				—"— " " "	67	0,4
				—"— " " "	68	0,4
				—"— " " "	69	0,3
				Summa		
1/6	2 3	Bw	do	Per Hälbanssons dödsb.		
				Åker. mylla på sand o. grus	70	0,2
				—"— " " "	71	0,4
				—"— " " "	72	0,4
				Avföres.		

	Areal								Nuvarande värde			Blivande värde			Förbättringsvärde		
	Åker		Äng och odlingsmark		Annan duglig mark		Impediment och högl. mark		pr har	pr ägofigur		pr har	pr ägofigur		pr har	pr ägofigur	
	Har	ar	Har	ar	Har	ar	Har	ar	Kr.	Kr.	öre	Kr.	kr.	öre	kr.	kr.	öre
	7		8		9		10		11	12		13	14		15	16	
0,4		17.0							480	81	60	1200	204	00	720	122	40
0,4		29.0							480	139	20	1200	348	00	720	208	80
0,4		15.5							480	74	40	1200	186	00	720	111	60
		61.5								295	20		738	00		442	80
0,2		13.5							240	32	40	1200	162	00	960	129	60
		13.5								32	40		162	00		129	60
0,2		34.0							240	81	60	1200	408	00	960	326	40
0,1		24.0						02.0	120	28	80	1200	288	00	1080	259	20
		58.0						02.0		110	40		696	00		585	60
0,2		26.0						02.0	240	62	40	1200	312	00	960	249	60
0,2		19.5							240	46	80	1200	234	00	960	187	20
0,3		33.0							360	118	80	1200	396	00	840	277	20
0,3		31.0							360	111	60	1200	372	00	840	260	40
0,2		45.0							240	108	00	1200	540	00	960	432	00
		154.5						02.5		447	60		1854	00		1406	40
0,2		03.0							340	10	20	1700	51	00	1360	40	80
0,3		08.5							510	43	35	1700	144	50	1190	101	15
0,3		12.0							510	61	20	1700	204	00	1190	142	80
		23.5								114	75		399	50		284	75

Hemmanstal	Registernummer	Littera å kartan	Socken, by och hemman	Delägares namn, hemvist m. m. samt ägobeskrivning	Ägofigurens nummer	
1	2	3	4	5	6	
				Öfverfört		
				Åker mylla grå sand o. grus	73	0,4
				Väg. Impo.	74	
				Åker mylla grå sand o. grus	75	0,8
				—"— " " "	76	0,9
				—"— " " "	77	0,4
				—"— " " "	78	0,3
				—"— " " "	79	0,8
				—"— " " "	80	0,5
				—"— " " "	81	0,7
				Summa.		
4/10 24	4 3	Bv	Hvarröd	Anders Ljung.		
				Åker. mylla grå sand o. grus	82	0,4
				—"— " " "	83	0,6
				—"— " " "	84	0,5
				—"— " " "	85	0,4
				—"— " " "	86	0,7
				—"— " " "	87	0,3
				—"— " " "	88	0,4
				—"— " " "	89	0,8
				—"— " " "	90	0,8
				—"— " " "	91	0,4
				—"— " " "	92	0,4
				—"— " " "	93	0,6
				—"— " " "	94	0,6
				—"— " " "	95	0,8
				—"— " " "	96	0,3
				Gammal vall. Impo.	97	
				Öfverföres.		

Areal								Nuvarande värde			Blivande värde			Förbättringsvärde		
Åker		Äng och odlingsmark		Annan duglig mark		Impediment och högl. mark		pr har	pr ägofigur		pr har	pr ägofigur		pr har	pr ägofigur	
Har	ar	Har	ar	Har	ar	Har	ar	Kr.	Kr.	öre	Kr.	kr.	öre	kr.	kr.	öre
7		8		9		10		11	12		13	14		15	16	
	23.5								114	75		399	50		284	75
04	09.0							680	61	20	1700	153	00	1020	91	80
							10.0									
0.7	26.5							1190	215	25	1700	450	00	510	135	15
0.8	29.0							1360	394	40	1700	492	00	340	98	60
0.3	23.0							510	117	30	1700	391	00	1190	278	70
0.2	26.0							300	78	00	1500	390	00	1200	312	00
0.7	13.5							1050	141	75	1500	202	50	450	60	75
0.4	24.5							600	147	00	1500	367	50	900	220	50
0.6	07.5							900	67	50	1500	112	50	600	45	00
	182.5						10.0		1127	20		2959	50		1522	25
0.3			56.5					180	101	70	600	339	00	420	237	30
0,5			28.5					500	142	50	1000	285	00	500	142	50
0,4			17.5					400	70	00	1000	175	00	600	105	00
0,3			17.5					300	52	50	1000	175	00	700	122	50
0.6			34.5					600	207	00	1000	345	00	400	138	00
0,2			37.5					120	45	00	600	225	00	480	180	00
0,3			18.0					180	32	40	600	108	00	420	75	60
0,7			05.5					420	23	10	600	33	00	180	9	90
0,7			02.5					420	10	50	600	15	00	180	4	50
0,3			22.5					360	81	00	1200	270	00	840	189	00
0,31			09.5					360	34	20	1200	114	00	840	79	80
0,5			04.5					300	13	50	600	27	00	300	13	50
0,5			10.0					300	30	00	600	60	00	300	30	00
0,7			06.0					420	25	20	600	36	00	180	10	80
0,2			06.5					120	7	80	600	39	00	480	31	20
							01.5									
		277.0					01.5		876	40		2246	00		1369	60

Hemmanstal	Registernummer	Littera å kartan	Socken, by och hemman	Delägares namn, hemvist m. m. samt ägobeskrivning	Ägofigurens nummer	
1	2	3	4	5	6	
				överfört.		
				Äng. mylla grå sand o. grus	98	0,3
				— " — " " "	99	0,3
				— " — " " "	100	0,2
				— " — " " "	101	0,3
				— " — " " "	102	0,4
				— " — " " "	103	0,6
				Väg Imp.	104	
				Äng mylla grå sand o. grus	105a	0,3
				— " — " " "	105b	0,9
				— " — " " "	106	0,5
				— " — " " "	107	0,3
				— " — " " "	108	0,4
				Väg. Imp.	109	
				Äng. mylla grå sand o. grus	110	0,5
				— " — " " "	111	0,6
				— " — " " "	112	0,3
				— " — " " "	113a	0,8
					113b	0,1
				— " — " " "	114	0,5
				— " — " " "	115	0,2
				Väg Imp.	116	
				Äng. mylla grå sand o. grus	117	0,2
				— " — " " "	118	0,3
				— " — " " "	119	0,1
				— " — " " "	120	0,4
				— " — " " "	121	0,6
				— " — " " "	122	0,3
				— " — " " "	123	0,3
				— " — " " "	124	0,3
				Överföres.		

Areal								Nuvarande värde			Blivande värde			Förbättringsvärde		
Åker		Äng och odlingsmark		Annan duglig mark		Impediment och högl. mark		pr har	pr ägofigur		pr har	pr ägofigur		pr har	pr ägofigur	
Har	ar	Har	ar	Har	ar	Har	ar	Kr.	Kr.	öre	Kr.	kr.	öre	kr.	kr.	öre
7		8		9		10		11	12		13	14		15	16	
		6	77.0				01.5		876	40		2246	00		1269	60
0,2			16.0					240	38	40	1200	192	00	960	153	60
0,2			45.5					240	109	20	1200	546	00	960	436	80
0,1			10.0					120	12	00	1200	120	00	1080	108	00
0,2			47.5					240	114	00	1200	570	00	960	456	00
0,3			24.0					240	57	60	800	192	00	560	134	40
0,5			31.5					400	126	00	800	252	00	400	126	00
							02.5									
0,2			24.5					160	39	20	800	196	00	640	156	80
0,8			03.0					640	19	20	800	24	00	160	4	80
0,4			64.0					480	307	20	1200	768	00	720	460	80
0,2			23.0					160	36	80	800	184	00	640	147	20
0,3			15.5					240	37	20	800	124	00	560	86	80
							05.0									
0,4			19.5					320	62	40	800	156	00	480	93	60
0,5			12.5					400	50	00	800	100	00	400	50	00
0,5			10.5					300	31	50	600	63	00	300	31	50
0,7			19.5					840	163	80	1200	234	00	360	70	20
0,1			13.5					120	16	20	1200	162	00	1080	145	80
0,4			24.0					480	115	20	1200	288	00	720	172	80
0,1			15.5					120	18	60	1200	186	00	1080	167	40
							01.5									
0,1			07.0					120	8	40	1200	84	00	1080	75	60
0,2			05.5					240	13	20	1200	66	00	960	52	80
0,1			15.0					60	9	00	600	90	00	540	81	00
0,3			25.0					180	45	00	600	150	00	420	105	00
0,5			20.0					300	60	00	600	120	00	300	60	00
0,2			20.5					120	24	60	600	123	00	480	98	40
0,2			13.5					120	18	60	600	93	00	480	74	40
0,2			31.0					120	37	20	600	186	00	480	148	80
		8	36.0				13.5		2446	90		7515	00		5068	10

Hemmanstal	Registernummer	Littera å kartan	Socken, by och hemman	Delägares namn, hemvist m. m. samt ägobeskrivning	Ägofigurens nummer	
1	2	3	4	5	6	
				Överfört		
				Äng. mylla grå sand o. grus	125	0,3
				—"— " " "	126	0,4
				Summa.		
45/512	42	By	Hvaröd	Henrik Olsson.		
				Åker. mylla grå sand o. grus	127	0,7
				—"— " " "	128	0,3
				—"— " " "	129a	0,6
				—"— " " "	129b	0,7
				—"— " " "	130	0,6
				Äng. " " "	131	0,9
				—"— " " "	132	0,9
				—"— " " "	133	0,9
				—"— " " "	134	0,9
				—"— " " "	135	0,8
				—"— " " "	136	0,8
				—"— " " "	137	0,7
				—"— " " "	138	0,6
				—"— " " "	139	0,7
				—"— " " "	140	0,6
				Summa.		
1/48	5-20	Bå	Do	Hanna Christensens arfvb.		
				Åker. mylla grå sand o. grus	141	0,7
				—"— " " "	142	0,3
				—"— " " "	143	0,3
				Äng. " " "	144	0,3
				Summa.		

	Areal								Nuvarande värde			Blivande värde			Förbättringsvärde		
	Åker		Äng och odlingsmark		Annan duglig mark		Impediment och högl. mark		pr har	pr ägofigur		pr har	pr ägofigur		pr har	pr ägofigur	
	Har	ar	Har	ar	Har	ar	Har	ar	Kr.	Kr.	öre	Kr.	kr.	öre	kr.	kr.	öre
	7		8		9		10		11	12		13	14		15	16	
			836.0				12.5			2446	90		7515	00		5068	10
0,2			14.5						120	17	40	600	87	00	480	69	60
0,3			16.0						180	28	80	600	96	00	420	67	20
			866.5				12.5			2493	10		7698	00		5204	90
0,6		13.0							720	93	60	1200	156	00	480	62	40
0,2		30.5							240	72	20	1200	366	00	960	292	80
0,5		13.5							600	81	00	1200	162	00	600	81	00
0,6		01.5							720	10	80	1200	18	00	480	7	20
0,5		27.5							400	110	00	800	220	00	400	110	00
0,4			14.0						240	33	60	300	42	00	60	8	40
0,8			12.5						240	37	20	300	46	50	60	9	30
0,8			12.5						240	32	40	300	40	50	60	8	10
0,8			22.0						240	52	80	300	66	00	60	13	20
0,7			18.0						210	37	80	300	54	00	90	16	20
0,7			09.0						210	18	90	300	27	00	90	8	10
0,6			45.5						240	109	20	400	182	00	160	72	80
0,5			04.5						200	9	00	400	18	00	200	9	00
0,6			44.5						240	106	80	400	178	00	160	71	20
0,5			15.0						200	30	00	400	60	00	200	30	00
		086.0	201.5							836	30		1636	00		799	70
0,2		36.0							340	122	40	1700	612	00	1360	489	60
0,2		09.0							340	30	60	700	152	00	1360	122	40
0,2		26.5							340	90	10	1700	450	00	1360	360	40
0,2			04.0						200	8	00	1000	40	00	800	32	00
		71.5	04.0							251	10		1255	00		1004	40

Hemmanstal	Registernummer	Littera å kartan	Socken, by och hemman	Delägares namn,. hemvist m. m. samt ägobeskrivning	Ägofigurens nummer	
1	2	3	4	5	6.	
1/16	24	Bä	Hvarvet	Anders Holm.		
				Åker. mylla på sand o. grus	145	0.2
				—"— " " "	146	0.5
				—"— " " "	147	0.4
				—"— " " "	148	0.5
				Väg Imp.	149	
				—"— —"—	150	
				Åker, mylla på sand o. grus	151	0.5
				—"— " " "	152	0.4
				—"— " " "	153a	0.5
				—"— " " "	153b	0.6
				—"— " " "	154	0.9
				—"— " " "	155	0.5
				—"— " " "	156	0.6
				—"— " " "	157	0.6
				—"— " " "	158	0.3
				—"— " " "	159	0.6
				—"— " " "	160	0.5
				—"— " " "	161	0.5
				Äng " " "	162	0.4
				—"— " " "	163	0.4
				—"— " " "	164	0.4
				—"— " " "	165	0.1
				—"— " " "	166a	0.5
				—"— " " "	166b	0.6
				Summa.		

	Areal								Nuvarande värde			Blivande värde			Förbättringsvärde		
	Åker		Äng och odlingsmark		Annan duglig mark		Impediment och högl. mark		pr har	pr ägofigur		pr har	pr ägofigur		pr har	pr ägofigur	
	Har	ar	Har	ar	Har	ar	Har	ar	Kr.	Kr.	öre	Kr.	kr.	öre	kr.	kr.	öre
	7		8		9		10		11	12		13	14		15	16	
0.6		20.5							1020	209	10	1700	348	50	680	139	40
0.4		21.5							680	146	20	1700	365	00	1020	219	30
0.3		22.0							510	112	20	1700	374	00	1190	261	80
0.4		18.0							680	122	40	1700	306	00	1020	183	60
								05.5									
								09.5									
0.4		14.0							680	95	20	1700	238	00	1020	142	80
0.3		10.0							510	51	00	1700	170	00	1190	119	00
0.4		09.0							680	61	20	1700	153	00	1020	91	80
0.7		06.0							1190	71	40	1700	102	00	510	30	60
0.8		19.5							1200	234	00	1500	292	50	300	58	50
0.2		24.0							300	72	00	1500	360	00	1200	288	00
0.5		28.5							650	185	25	1300	370	50	650	185	25
0.5		22.0							650	143	00	1300	286	00	650	143	00
0.2		09.5							300	28	50	1500	142	50	120	114	00
0.5		30.0							750	225	00	1500	450	00	750	225	00
0.4		34.5							600	207	00	1500	517	50	900	310	50
0.4		14.0							600	84	00	1500	210	00	900	126	00
0.3				02.0					90	1	80	300	6	00	210	4	20
0.7				04.0					210	8	40	300	12	00	90	3	60
0.7				02.5					210	5	25	300	7	50	90	2	25
0.3				52.5					60	31	50	200	105	00	140	73	50
0.4				28.5					80	22	80	200	57	00	120	34	20
0.9				01.0					210	2	10	300	3	00	90	0	90
	303.0		90.5				15.0			2119	30		4876	50		2757	20

Hemmanstal	Registernummer	Littera å kartan	Socken, by och hemman	Delägares namn, hemvist m. m. samt ägobeskrivning	Ägofigurens nummer
1	2	3	4	5	6
7/144	85	Bö	Huarröd.	Adolf Nilsson.	
				Åker. mylla grå paud & grus	167a 0,7
				—"— " " "	167b 0,7
				—"— " " "	167c 0,4
				—"— Förbättras ej	167d
				—"— —"—	167e
				—"— —"—	167f
				—"— —"—	168a
				—"— —"—	168b
				Äng —"—	168c
				Åker —"—	168d 0
				—"— —"—	168e 0,4
				—"— —"—	168f 0,3
				Äng —"—	168g 0,6
				—"— —"—	168h 0,4
				Väg — Tomp. Emma	168i
35/768	714	Ce	Do	Anders Nilsson.	
				Åker. mylla grå paud & grus	169a 0,4
				—"— " " "	169b 0,4
				Väg. Tomp.	169c
				Åker. mylla grå paud & grus	170 0,4
				—"— " " "	171 0,8
				—"— " " "	172 0,6
				—"— " " "	173 0,3
				—"— " " "	174 0,5
				—"— " " "	175 0,7
				—"— " " "	176 0,5
				—"— " " "	177 0,5
				Anspår.	

	Areal								Nuvarande värde			Blivande värde			Förbättringsvärde		
	Åker		Äng och odlingsmark		Annan duglig mark		Impediment och högl. mark		pr har	pr ägofigur		pr har	pr ägofigur		pr har	pr ägofigur	
	Har	ar	Har	ar	Har	ar	Har	ar	Kr.	Kr.	öre	Kr.	kr.	öre	kr.	kr.	öre
	7		8		9		10		11	12		13	14		15	16	
0,9		52.5							1260	661	50	1400	735	00	140	73	50
0,9		22.5							1260	283	50	1400	315	00	140	31	50
0,6		82.0							840	688	80	1400	1148	00	560	459	20
							46.0										
							55.5										
							28.5										
							70.5										
							40.0										
							07.0										
							26.5										
0,3		35.0							420	105	00	1400	350	00	980	245	00
0,4		12.5							560	70	00	1400	175	00	840	105	00
0,5				10.0					600	60	00	1200	120	00	600	60	00
0,6				10.0					720	72	00	1200	120	00	480	48	00
							06.5										
		194.5		20.0			278.0			1940	80		2962	00		1022	20
0,0		11.5							850	352	75	1700	705	50	850	352	75
0,3		27.5							510	140	25	1700	467	50	1190	327	25
							03.5										
0,3		22.5							510	114	75	1700	382	50	1190	267	75
0,7		33.5							1190	398	65	1700	569	50	510	170	85
0,5		22.0							850	187	00	1700	374	00	850	187	00
0,2		08.0							340	27	20	1700	136	00	1360	108	80
0,4		38.5							680	261	80	1700	654	50	1020	392	70
0,6		50.0							1020	510	00	1700	850	00	680	340	00
0,4		07.0							680	47	60	1700	119	00	1020	71	40
0,4		29.5							680	200	60	1700	501	50	1020	300	90
		380.0					03.5			2240	60		4760	00		2519	40

Hemmanstal	Registernummer	Littera å kartan	Socken, by och hemman	Delägares namn, hemvist m. m. samt ägobeskrivning	Ägofigurens nummer	
1	2	3	4	5	6	
				Överfört		
				Åker mylla grå grus o sand	178	0.3
				—"— " " "	179	
				Äng " " "	180	0.2
				—"— " " "	181	
				—"— " " "	182	0.3
				Summa		
ovs	49	C f.	Hvarröd.	Tore Persson.		
				Åker mylla grå grus o sand	183	0.6
				—"— " " "	184	
				—"— " " "	185	0.5
				—"— " " "	186a	0.6
				Äng " " "	186b	0.3
				Åker " " "	187	0.3
				—"— " " "	188	0.4
				—"— " " "	189	0.4
				—"— " " "	190	0.6
				Gammal väg Imp.	191	
				Summa.		
29/1936	5-19	C g	Sv.	Ida Alsson.		
				Åker mylla grå grus o sand	192	0.5
				—"— " " "	193	0.5
				—"— " " "	194a	0.9
				Äng " " "	194b	0.1
				Summa.		

Åker Har	Åker ar	Äng och odlingsmark Har	Äng och odlingsmark ar	Annan duglig mark Har	Annan duglig mark ar	Impediment och högl. mark Har	Impediment och högl. mark ar	Nuvarande värde pr har Kr.	Nuvarande värde pr ägofigur Kr.	Nuvarande värde pr ägofigur öre	Blivande värde pr har Kr.	Blivande värde pr ägofigur kr.	Blivande värde pr ägofigur öre	Förbättringsvärde pr har kr.	Förbättringsvärde pr ägofigur kr.	Förbättringsvärde pr ägofigur öre
7		8		9		10		11	12		13	14		15	16	
	2 80						035		2240	60		4760	00		2519	40
2,3	19.0							510	96	90	1700	3230	00	1190	226	10
0,4	21.5							680	146	20	1700	3655	50	1020	219	30
0,1		225						140	31	50	1400	315	00	260	283	50
0,2		13.0						200	26	00	1000	130	00	800	104	00
0,1		12.5						120	15	00	400	50	00	280	35	00
3	20.5	48.0					035		2556	20		5943	50		3387	30
1,5	18.0							850	153	00	1700	306	00	850	153	00
0,2	28.0							340	90	20	1700	476	00	1360	380	80
0,4	22.0							680	149	60	1700	374	00	1020	224	40
0,5	22.5							850	191	25	1700	382	50	850	191	25
0,2		04.0						200	8	00	1000	40	00	800	32	00
0,2	11.0							300	33	00	1500	165	00	1200	132	00
0,3	12.5							450	56	25	1500	187	50	1050	131	25
0,3	12.5							450	56	25	1500	187	50	1050	131	25
0,5	15.5							750	116	25	1500	232	50	750	116	25
							035									
1	42.0	04.0					035		858	80		2351	00		1492	20
0,4	20.5							680	139	40	1700	348	50	1020	209	10
0,4	16.5							680	112	20	1700	280	50	1020	168	30
0,8	20.0							1360	272	00	1700	340	00	340	68	00
0,05		21.0						70	14	70	1400	294	00	1330	279	30
	57.0	21.0							538	30		1263	00		724	70

Hemmanstal	Registernummer	Littera å kartan	Socken, by och hemman	Delägares namn, hemvist m. m. samt ägobeskrivning	Ägofigurens nummer	
1	2	3	4	5	6	
Allmänn Lertag		Eb	Hunnerb	Hunnerb by.		
				Äng, mylla på grus o. sand	195	0.7
				-"- " " "	196	0.25
				Summa		
15/128/72	5[10]	Ei	do	Gösta R. Berg.		
				Åker mylla på grus o. sand	197	0.9
				-"- " " "	198	0.2
				-"- " " "	199	0.3
				-"- " " "	200	0.7
				-"- " " "	201	-
				-"- " " "	202	0.2
				-"- " " "	203	0.4
				-"- " " "	204	0.2
				-"- " " "	205	0.5
				-"- " " "	206	0.95
				-"- " " "	207	0.7
				Äng. " " "	208	0.2
				-"- " " "	209	0.0
				-"- " " "	210	0.4
				Väg Imp.	211	
				Summa.		
5/144	13	Ek	do	Gottfrid Olsson.		
				Åker. mylla på grus o. sand	212	0.7
				-"- " " "	213	0.7
				Äng. " " "	214	0.2
				-"- " " "	215	0.2
				Summa.		

	Areal								Nuvarande värde			Blivande värde			Förbättringsvärde		
	Åker		Äng och odlingsmark		Annan duglig mark		Impediment och högl. mark		pr har	pr ägofigur		pr har	pr ägofigur		pr har	pr ägofigur	
	Har	ar	Har	ar	Har	ar	Har	ar	Kr.	Kr.	öre	Kr.	kr.	öre	kr.	kr.	öre
	7		8		9		10		11	12		13	14		15	16	
0.6				08.0					240	19	20	400	32	00	160	12	80
0.95				16.0					380	60	80	400	64	00	20	3	20
				24.0						80	00		96	00		16	00
0.8		22.5							1360	306	00	1700	382	50	340	76	50
0.2		25.0							340	85	00	1700	425	00	1360	340	00
0.2		16.0							340	54	40	1700	272	00	1360	217	60
0.6		23.6							1020	234	60	1700	391	00	680	156	40
0.95		07.0							1615	113	00	1700	119	00	85	5	95
0.2		05.0							340	17	00	1700	85	00	1360	68	00
0.3		23.5							510	170	85	1700	569	50	1190	398	65
0.2		04.0							340	13	60	1700	68	00	1360	54	40
0.4		18.5							680	125	80	1700	314	50	1020	188	70
0.95		15.0							1615	242	25	1700	255	00	85	12	75
0.8		08.0							1360	108	80	1700	136	00	340	27	20
0.05				10.0					60	6	00	1200	120	00	1140	114	00
0.05				04.0					60	2	40	1200	48	00	1140	45	60
0.05				08.0					70	5	60	1400	112	00	1330	106	40
								02.0									
		177.5		22.0				02.0		1485	30		3297	50		1812	15
0.6		16.0							1020	163	20	1700	272	00	680	108	80
0.6		12.5							1020	127	50	1700	212	50	680	85	00
0.1				11.0					40	4	40	400	44	00	360	39	60
0.1				03.5					40	1	40	400	14	00	360	12	60
		35.5		14.5						296	50		542	50		246	00

Hemmanstal	Registernummer	Littera å kartan	Socken, by och hemman	Delägares namn, hemvist m. m. samt ägobeskrivning	Ägofigurens nummer	
1	2	3	4	5	6	
1/9	26	Cl	Huarröd.	Gothfrid Alsson.		
				Åker mylla på grus o. sand	216	0,7
				Äng " " " "	217	0,7
				—"— " " " "	218	0,1
				Väg Imp.	219	
				Äng mylla på grus o. sand	220a	0,9
				—"— " " " "	220b	0,9
				Åker mylla på grus o. sand	221	0,5
				—"— " " " "	222	0,4
				—"— " " " "	223	0,4
				—"— " " " "	224	0,2
				—"— " " " "	225	0,4
				—"— " " " "	226	0,7
				—"— " " " "	227	0,8
				—"— " " " "	228	0,7
				Väg Imp.	229	
				Äng mylla på grus o sand	230	0,6
				Åker " " " "	231	0,6
				Summa.		
Allmän tvätteplats		Cm	Do	Huarröds by		
				Äng förbättras ej.	232	
				Summa.		
Arr	26	En	Do	Anna o Elna Alsson.		
				Tomt och trädgård mylla på grus o. sand	233	0,4
				Äng. mylla på grus o. sand	234	0,4
				Summa.		
Arr	25	Co	Do	Huarröds bränneriförening.		
				Fabriksområde, mylla på grus o. sand	236	0,8
				—"— " "	237	0,8
				Summa.		

PETTERSONSKA BOKTR. AFTR. UMEÅ 9

Areal								Nuvarande värde			Blivande värde			Förbättringsvärde		
Åker		Äng och odlingsmark		Annan duglig mark		Impediment och högl. mark		pr har	pr ägofigur		pr har	pr ägofigur		pr har	pr ägofigur	
Har	ar	Har	ar	Har	ar	Har	ar	Kr.	Kr.	öre	Kr.	kr.	öre	kr.	kr.	öre
7		8		9		10		11	12		13	14		15	16	
0.6	04.5							1020	45	90	1700	76	50	680	30	60
0.6		02.5						240	6	00	400	10	00	160	4	00
0.0		04.5						—	—	—	400	18	00	400	18	00
						01.0										
0,8		02.0						240	7	20	300	9	00	60	1	80
0,8		02.5						240	8	40	300	10	50	60	2	10
0.4	37.0							480	177	60	1200	444	00	720	266	40
0.3	42.5							360	156	60	1200	522	00	840	365	40
0,3	51.0							360	183	60	1200	612	00	840	428	40
0.2	28.0							240	67	20	1200	336	00	960	268	80
0,3	29.0							360	104	40	1200	348	00	840	243	60
0.6	12.0							720	86	40	1200	144	00	480	57	60
0,7	22.0							840	184	80	1200	264	00	360	79	80
0,6	12.5							720	90	00	1200	150	00	480	60	00
						01.5										
0.5		13.0						200	26	00	400	52	00	200	26	00
2.5	01.5							850	12	75	1700	25	50	850	12	75
	241.0		26.5				02.5		1156	85		3021	50		1864	65
							01.5									
							01.5									
0.3	12.0							400	58	50	1500	195	00	1050	136	50
0.3			04.5					200	13	50	1000	45	00	700	31	50
	13.0		04.5						72	00		240	00		168	00
0,8	16.5							1200	78	00	1500	97	50	300	19	50
0,8	16.5							1200	78	00	1500	97	50	300	19	50
	13.0								156	00		195	00		39	00

Hemmanstal	Registernummer	Littera å kartan	Socken, by och hemman	Delägares namn, hemvist m. m. samt ägobeskrivning	Ägofigurens nummer	
1	2	3	4	5	6	
Jord	1	Da	Brännebäcken	Hudrvds Kyrka.		
				Åker. mylla grå grus & sand	238	0.6
				Summa.		
1/64	2 1/3	Ea	Ilensma	Nils Andersson.		
				Åker. mylla grå grus & sand	239	0.8
				—"— " " "	240	0.8
				—"— " " "	241	0.7
				—"— " " "	242	0.7
				—"— " " "	243	0.3
				—"— " " "	244	0.5
				Summa.		
37/512	2 1/2	Eb	Do	Nils Jönsson.		
				Åker. mylla grå grus & sand	245a	0.7
				—"— " " "	245b	0.8
				—"— " " "	245c	0.3
				—"— " " "	246	0.9
				—"— " " "	247	0.6
				—"— " " "	248	0.5
				—"— " " "	249	0.7
				Äng. " " "	250	0.6
				Tomp.	251 a	
				—"—	251 b	
				Åker. mylla grå grus & sand	252	0.3
				—"— " " "	253	0.6
				—"— " " "	254	0.7
				—"— " " "	255	0.5
				—"— " " "	256	0.5
				—"— " " "	257	0.5
				Äng " " "	258	0.6
				Arealen:		

PETTERSONSKA BOKTR. EFTR.
334325

	Areal								Nuvarande värde			Blivande värde			Förbättringsvärde		
	Åker		Äng och odlingsmark		Annan duglig mark		Impediment och högl. mark		pr har	pr ägofigur		pr har	pr ägofigur		pr har	pr ägofigur	
	Har	ar	Har	ar	Har	ar	Har	ar	Kr.	Kr.	öre	Kr.	kr.	öre	kr.	kr.	öre
	7		8		9		10		11	12		13	14		15	16	
0.5		19.0							850	161	50	1700	323	00	850	161	50
		19.0								161	50		323	00		161	50
0.7		17.5							1050	183	75	1500	262	50	450	78	75
0.7		13.0							1050	136	50	1500	195	00	450	58	50
0.6		26.5							900	238	50	1500	397	50	600	159	00
0.6		11.0							900	99	00	1500	165	00	600	66	00
0.2		14.0							300	42	00	1500	210	00	1200	168	00
0.4		11.5							600	69	00	1500	172	50	900	103	50
		93.5								768	75		1402	50		633	75
0.6		20.5							1020	209	10	1700	348	50	680	139	40
0.7		19.0							1190	226	10	1700	323	00	510	96	90
0.6		24.0							1360	326	40	1700	408	00	340	83	40
0.8		24.0							1360	333	20	1700	416	50	340	83	30
0.5		17.5							850	148	75	1700	297	50	850	148	75
0.4		39.0							680	265	20	1700	663	00	1020	397	80
0.6		19.0							1020	193	80	1700	323	00	680	129	20
0.5			10.5					04.0 08.0	600	63	00	1200	126	00	600	63	00
0.2		21.0							300	63	00	1500	315	00	1200	252	00
0.4		24.0							600	144	00	1500	360	00	900	216	00
0.6		11.5							900	103	50	1500	172	50	600	69	00
0.4		36.5							600	219	00	1500	547	50	900	328	50
0.4		23.5							600	141	00	1500	352	50	900	211	50
0.4		31.0							600	186	00	1500	465	00	900	279	00
0.5			29.0						150	43	50	300	87	00	150	43	50
	288.0		29.5				12.0			2352	75		4814	00		2461	25

Hemmanstal	Registernummer	Littera å kartan	Socken, by och hemman	Delägares namn, hemvist m. m. samt ägobeskrivning	Ägofigurens nummer	
1	2	3	4	5	6	
				Överförd		
				Äng mylla grä gus & sand	259	0.5
				Väg Imp.	260a	
				Ekenäs —"—	260a	
				Äng mylla grä gus & sand	261	0.3
				—"— " " "	262	0.7
				Summa		
1/20	29	Ec	Ekenäsma	Edna Nilsson dödsbo.		
				Äng. mylla grä gus & sand	263	0.4
				Summa.		
5/7/2560	49	Ed	Do	~~Anders Andersson~~		
				~~Adolf Nilsson Haack~~		
				~~Äng~~ mylla grä gus & sand	264	0.9
				—"— " " "	265	0.2
				—"— " " "	266	0.7
				—"— " " "	267	1
				—"— " " "	268	0.7
				—"— " " "	269	0.7
				—"— " " "	270	0.8
				—"— " " "	271	0.7
				—"— " " "	272	0.4
				—"— " " "	273	0.8
				Väg. Imp.	274	
				Summa.		
1/40	46	Ee	Do	Bengt Hanssons dödsbo.		
				Åker mylla grä gus & sand	275	0.4
				—"— " " "	276	0.5
				Överföres.		

	Areal								Nuvarande värde			Blivande värde			Förbättringsvärde		
	Åker		Äng och odlingsmark		Annan duglig mark		Impediment och högl. mark		pr har	pr ägofigur		pr har	pr ägofigur		pr har	pr ägofigur	
	Har	ar	Har	ar	Har	ar	Har	ar	Kr.	Kr.	öre	Kr.	kr.	öre	kr.	kr.	öre
	7		8		9		10		11	12		13	14		15	16	
	2	88.0		39.5				12.0		233	75		48	00		24	25
0.7				28.0					120	33	60	300	84	00	180	50	40
								04.5									
								07.0									
0.2				42.5					60	25	50	300	127	50	240	102	00
0.6				50.0					180	90	00	300	150	00	120	60	00
	2	88.0	1	60.0				23.5		250	85		375	50		267	65
0.3				29.5					90	26	55	300	88	50	210	61	95
				29.5						26	55		88	50		61	95
0.8				05.0					240	12	00	300	15	00	60	3	00
0.1				09.0					30	2	70	300	27	00	270	24	30
0.8				11.5					240	27	60	300	34	50	60	6	90
0.95				12.0					285	34	20	300	36	00	15	1	80
0.6				13.5					180	24	30	300	40	50	120	16	20
0.6				11.5					180	20	70	300	34	50	120	13	80
0.7				10.5					210	22	05	300	31	50	90	9	45
0.6				11.5					120	13	80	200	23	00	80	9	20
0.3				16.0					60	9	60	200	32	00	140	22	40
0.7				02.5					140	3	50	200	5	00	60	1	50
								16.0									
			1	03.0				16.0		170	45		279	00		108	55
0.2		10.0							300	30	00	1500	150	00	1200	120	00
0.4		07.0							600	42	00	1500	105	00	900	63	00
		17.0								72	00		255	00		183	00

Hemmanstal	Registernummer	Littera å kartan	Socken, by och hemman	Delägares namn, hemvist m. m. samt ägobeskrivning	Ägofigurens nummer	
1	2	3	4	5	6	
				Överförd		
				Åker. mylla på grus o. sand	277	0.2
				—"— " " "	278	0.3
				—"— " " "	279	0.9
				—"— " " "	280	0.8
				—"— " " "	281	0.7
				—"— " " "	282	0.6
				—"— " " "	283	0.5
				Äng " " "	284	0.5
				—"— " " "	285	0.6
				—"— " " "	286	0.1
				Väg Imp.	287	
				Summa.		
57/1256	48	Ef	Flensmo	Nils Jonsson.		
				Åker. mylla på sand o. grus	288	
				—"— " " "	289	0.1
				—"— " " "	290	0.7
				—"— " " "	291	0.7
				—"— " " "	292	0.8
				—"— " " "	293	0.7
				—"— " " "	294	0.7
				—"— " " "	295	0.5
				—"— " " "	296 a	0.5
				Väg Imp.	296 b	
				Åker. mylla på sand o. grus	297	0.5
				—"— " " "	298	0.5
				—"— " " "	299	0.6
				Backe Imp.	300	
				Summa.		

PETTERSONSKA BOKTR. EFTR. STOCKH.

Areal								Nuvarande värde			Blivande värde			Förbättringsvärde		
Åker		Äng och odlingsmark		Annan duglig mark		Impediment och högl. mark		pr har	pr ägofigur		pr har	pr ägofigur		pr har	pr ägofigur	
Har	ar	Har	ar	Har	ar	Har	ar	Kr.	Kr.	öre	Kr.	kr.	öre	kr.	kr.	öre
7		8		9		10		11	12		13	14		15	16	
	17.0								78	00		255	00		183	00
0.2	27.0							300	81	00	1500	405	00	1200	324	00
0.2	17.0							300	51	00	1500	255	00	1200	204	00
0.10	13.0							1170	152	10	1300	169	00	130	16	90
0.7	13.5							910	122	85	1300	175	50	390	52	65
0.6	20.0							780	156	00	1300	260	00	520	104	00
0.5	11.5							650	74	75	1300	149	50	650	74	75
0.4	12.5							520	65	00	1300	162	50	780	97	50
0.4		28.5						480	136	80	1200	342	00	720	205	20
0.7		22.5						840	189	00	1300	270	00	360	81	00
0.05		12.5						60	7	50	1200	150	00	1140	142	50
						02.0										
	131.5	63.5				02.0			1108	00		2593	50		1485	50
0.4	14.0							680	95	20	1700	238	00	1020	142	80
0.4	12.5							680	85	00	1700	212	50	1020	127	50
0.6	15.0							1020	153	00	1700	255	00	680	102	00
0.6	15.5							1020	158	10	1700	263	50	680	105	40
0.7	21.5							1190	255	85	1700	365	50	510	109	65
0.6	16.5							1020	168	30	1700	280	50	680	112	20
0.6	21.5							1020	321	30	1700	535	50	680	214	20
0.4	26.0							680	176	80	1700	442	00	1020	265	20
0.4	09.0							680	61	20	1700	153	00	1020	91	80
						02.5										
0.4	25.5							680	173	40	1700	433	50	1020	260	10
0.4	16.0							680	108	80	1700	272	00	1020	163	20
0.5	46.5							850	395	25	1700	790	50	850	395	25
						01.5										
	249.5					04.0			2152	20		4241	50		2089	30

Hemmanstal	Registernummer	Littera å kartan	Socken, by och hemman	Delägares namn, hemvist m. m. samt ägobeskrivning	Ägofigurens nummer	
1	2	3	4	5	6	
57/2560	47	Eg	Hansma	Nils Jonsson.		
				Åker. mylla grå paud o. grus	301	0.6
				—"— " " "	302	0.6
				—"— " " "	303	0.6
				—"— " " "	304	0.5
				—"— " " "	305	0.5
				—"— " " "	306	0.4
				—"— " " "	307	0.7
				Summa		
1/64 del	46	Eh	Do.	Ola Andersson.		
				Åker. mylla grå paud o. grus	308	0.7
				—"— " " "	309	0.9
				Summa.		
19/192	4 13	Ei	Do	Karl Nilsson.		
				Äng. mylla grå paud o. grus	310	0.2
				—"— " " "	311	0.3
				—"— " " "	312	0.7
				—"— " " "	313a	0.5
				—"— " " "	313b	0.2
				—"— " " "	314a	0.6
				—"— " " "	314b	0.8
				—"— " " "	315a	0.4
				Väg Impr.	315b	
				Äng. mylla grå paud o. grus	316	0.7
				—"— " " "	317	
				—"— " " "	318	0.8
				—"— " " "	319	
				Överföres		

PETTERSONSKA BOKTR. EFTR. STOCKH.

Areal								Nuvarande värde			Blivande värde			Förbättringsvärde		
Åker		Äng och odlingsmark		Annan duglig mark		Impediment och högl. mark		pr har	pr ägofigur		pr har	pr ägofigur		pr har	pr ägofigur	
Har	ar	Har	ar	Har	ar	Har	ar	Kr.	Kr.	öre	Kr.	kr.	öre	kr.	kr.	öre
7		8		9		10		11	12		13	14		15	16	
0.5	24.5							850	208	25	1700	416	50	850	208	25
0.5	03.0							850	25	50	1700	51	00	850	25	50
0.5	26.0							850	221	00	1700	442	00	850	221	00
0.4	52.5							680	357	00	1700	892	50	1020	535	50
0.4	40.5							680	275	40	1700	688	50	1020	413	10
0.3	15.0							510	76	50	1700	255	00	1190	178	50
0.6	23.5							1020	239	70	1700	399	50	680	159	80
	185.0								1403	35		3145	00		1741	65
0.6	04.5							900	40	50	1500	67	50	600	27	00
0.8	04.0							1200	48	00	1500	60	00	300	12	00
	08.5								88	50		127	50		39	00
		26.5						40	10	60	200	53	00	160	42	40
0.2		28.5						40	11	40	200	57	00	160	45	60
0.6		18.0						120	21	60	200	36	00	80	14	40
0.7		30.0						80	24	00	200	60	00	120	36	00
0.2		11.0						40	4	40	200	22	00	160	17	60
0.5		46.5						100	42	50	200	91	00	100	45	50
0.7		23.5						140	32	90	200	47	00	60	14	10
0.3		43.1						60	25	80	200	86	00	140	60	20
						02.5										
0.6		24.0						120	28	80	200	48	00	80	19	20
0.0-0.8		18.5						00			~~200~~ 160	29	60	160	29	60
0.7		04.1						140	5	60	200	8	00	60	2	40
0.2		09.5						40	3	80	280	19	00	160	15	20
		282.0				02.5			214	40		556	60		342	20

Hemmanstal	Registernummer	Littera å kartan	Socken, by och hemman	Delägares namn, hemvist m. m. samt ägobeskrivning	Ägofigurens nummer	
1	2	3	4	5	6	
				Överfört		
				Äng. mylla grå sand o. grus	320	0.3
				—"— " " "	321	0.3
				Åker. " " "	322a	0.8
				—"— " " "	322b	0.7
				—"— " " "	323	0.6
				—"— " " "	324	0.7
				Äng. " " "	325	—
				Väg " Imp.	326	
				—"— —"—	327	
				Åker. mylla grå sand o. grus	328	
				—"— " " "	329	
				—"— " " "	330	
				—"— " " "	331	
				Väg. Imp.	332	
				Gatumark vall —"—	333	
				—"— —"—	334	
				Åker. mylla grå sand o. grus	335	0.7
				—"— " " "	336	0.3
				—"— " " "	337	0.5
				—"— " " "	338	0.3
				Äng. " " "	339	0.7
				—"— " " "	340	0.2
				Åker. " " "	341	0.8
				—"— " " "	342	0.8
				Summa		

PETTERSONSKA BOKTR. EFTR. STOCKH.

Areal								Nuvarande värde			Blivande värde			Förbättringsvärde		
Åker		Äng och odlingsmark		Annan duglig mark		Impediment och högl. mark		pr har	pr ägofigur		pr har	pr ägofigur		pr har	pr ägofigur	
Har	ar	Har	ar	Har	ar	Har	ar	Kr.	Kr.	öre	Kr.	kr.	öre	kr.	kr.	öre
7		8		9		10		11	12		13	14		15	16	
		2	82.0				02.5		2	14 40			56 60			34 20
0.2			12.5					40		5 00	200		25 00	160		20 00
0.2			11.5					40		4 60	200		23 00	160		18 40
0.7		11.5						1050		120 75	1500		172 50	450		51 75
0.6		17.0						900		153 00	1500		255 00	600		102 00
0.5		15.5						750		116 25	1500		232 50	750		116 25
0.6		8.5						900		76 50	1500		127 50	600		51 00
0.35			06.0					1140		68 40	1200		72 00	60		3 60
							02.0									
							00.5									
0.6		22.0						1020		229 50	1700		382 50	680		153 00
0.6		19.5						1020		198 90	1700		331 50	680		132 60
0.4		51.0						680		346 80	1700		867 00	1020		520 20
0.6		45.0						1020		459 00	1700		765 00	680		306 00
							16.5									
							12.5									
							03.5									
							02.0									
0.6		11.0						1020		112 20	1700		187 00	680		74 80
0.2		17.5						340		25 50	1700		127 50	1360		102 00
0.4		21.0						680		142 80	1700		357 00	1020		214 20
0.2		26.5						340		90 10	1700		450 50	1360		360 40
0.6			09.0					120		10 80	200		18 00	80		7 20
0.1			12.5					20		2 50	200		25 00	180		22 50
0.7		23.5						1190		279 65	1700		399 50	570		119 85
0.7		10.0						1190		119 00	1700		170 00	510		51 00
	2	90.0	3	33.5			17.0		27	75 65		55	44 60		27	68 95

Hemmanstal	Registernummer	Littera å kartan	Socken, by och hemman	Delägares namn, hemvist m. m. samt ägobeskrivning	Ägofigurens nummer
1	2	3	4	5	6
1/32, 23/576	8	12, 19, 20	Klensmo	Nils Persson nr 5 Johan Nilsson	
9/512, 7/513		E k		Nils Persson nr 5 Anders Persson	
				Anders Persson Johan Nilsson	
				Äng. mylla på grus o. sand	343 a
				Gammal mossgrav Imp.	343 b
				Äng. mylla på grus o. sand	344 a 0.3
				Gammal mossgrav Imp.	344 b
				Summa.	
1/48, 1/24	7, 8, 9	E l	Do	Karl Nilsson, Per Andersson.	
				Äng. mylla på grus o. sand	345
				Summa	
1/8, 1/8	5, 6	E m	Do	Nils Persson nr 5.	
				Äng. mylla på grus o. sand	346 0.4
				-"- " " "	347 0.5
				-"- " " "	348 0.8
				Gammal mossgrav. Imp.	349
				-"- -"-	350
				-"- -"-	351
				Summa	
1/16	6	E n	Do	Anders Nilsson.	
				Gammal mossgrav. Imp.	352
				Äng. mylla på grus o. sand	353 1.4
				-"- " " "	354 [illegible]
				-"- " " "	355 a 1.5
				Gammal mossgrav. Imp.	355 b
				Summa	

PETTERSONSKA BOKTR. BF:TR
STOCKH.

Areal								Nuvarande värde			Blivande värde			Förbättringsvärde		
Åker		Äng och odlingsmark		Annan duglig mark		Impediment och högl. mark		pr har	pr ägofigur		pr har	pr ägofigur		pr har	pr ägofigur	
Har	ar	Har	ar	Har	ar	Har	ar	Kr.	Kr.	öre	Kr.	kr.	öre	kr.	kr.	öre
7		8		9		10		11	12		13	14		15	16	
0.0-08			38.0				01.0	—			~~200~~ 160	60	80	160	60	80
0.2			13.5					40	5	40	200	27	00	160	21	60
							01.0									
			51.5				02.0		5	40		87	80		82	40
0.2			24.0					40	9	60	200	48	00	160	38	40
			24.0						9	60		48	00		38	40
0.3			13.5					60	8	10	200	27	00	140	18	90
0.4			29.0					80	23	20	200	58	00	120	34	80
0.2			07.5					140	10	50	200	15	00	60	4	50
							03.5									
							01.0									
							00.5									
			50.0				05.0		41	80		100	00		58	20
							02.5									
0.3			09.5					60	5	70	200	19	00	140	13	30
0.4			20.0					80	16	00	200	40	00	120	24	00
0.4			14.5					80	11	60	200	29	00	120	17	40
							01.5									
			44.0				04.0		33	30		88	00		54	70

Hemmanstal	Registernummer	Littera å kartan	Socken, by och hemman	Delägares namn, hemvist m. m. samt ägobeskrivning	Ägofigurens nummer
1	2	3	4	5	6
18/5 76	3 12	E o	Flensmo	Anders Persson.	
				Äng. mylla jä grus o sand	356
				-"- " " "	357
				Åker " " "	358
				-"- " " "	359
				-"- " " "	360
				Äng. " " "	361
				-"- " " "	362
				Summa	
1/48	F 7	E p.	do	Nils Persson N:o 5.	
				Åker mylla jä grus o sand	363
				-"- " " "	364
				-"- " " "	365
				-"- " " "	366
				Summa	
1/48	F 8	E q	do	Karl Nilsson	
				Åker mylla jä grus o sand	367
				-"- " " "	368
				-"- " " "	369
				-"- " " "	370
				-"- " " "	371
				-"- " " "	372
				Summa	
allmän badstugoplats		E r	do	Flensmo by.	
				Äng. mylla jä grus o sand	373
				Summa	

PETTERSONSKA BOKTR. EFTR. STOCKH.

Areal								Nuvarande värde			Blivande värde			Förbättringsvärde		
Åker		Äng och odlingsmark		Annan duglig mark		Impediment och högl. mark		pr har	pr ägofigur		pr har	pr ägofigur		pr har	pr ägofigur	
Har	ar	Har	ar	Har	ar	Har	ar	Kr.	Kr.	öre	Kr.	kr.	öre	kr.	kr.	öre
7		8		9		10		11	12		13	14		15	16	
		0.6	5					180	11	70	600	39	00	420	27	30
		0.1	5					240	3	60	600	9	00	360	5	40
	18.5							300	55	50	1500	277	50	1200	222	00
	08.5							300	25	50	1500	127	50	1200	102	00
	07.5							1422	106	87	1500	112	50	75	5	63
		08.0						30	2	40	600	18	00	570	43	60
		13.5						30	4	05	600	81	00	570	76	95
	34.5	29.5							209	62		694	50		484	88
	12.0							600	72	00	1500	180	00	900	108	00
	21.0							900	189	00	1500	315	00	600	126	00
	16.0							450	72	00	1500	240	00	1050	168	00
	35.0							450	157	50	1500	525	00	1050	367	50
	84.0								490	50		1260	00		769	50
	12.5							750	116	25	1500	232	50	750	116	25
	19.0							600	114	00	1500	285	00	900	171	00
	14.5							450	65	25	1500	217	50	1050	152	25
	28.0							600	168	00	1500	420	00	900	252	00
	08.5							680	57	80	1700	144	50	1020	86	70
	08.0							340	27	20	1700	136	00	1360	108	80
	92.5								548	50		1435	50		887	00
		0.2	5					300	7	50	1500	37	50	1200	30	00
		0.2	5						7	50		37	50		30	00

Hemmantal	Registernummer	Littera å kartan	Socken, by och hemman	Delägares namn, hemvist m. m. samt ägobeskrivning	Ägofigurens nummer
1	2	3	4	5	6
1/24	79.	Es.	Hanerna.	Joh Andersson.	
				Åker. mylla på grus o sand	374
				-"- " " "	375
				-"- " " "	376
				-"- " " "	377
				-"- " " "	378
				-"- " " "	379
				-"- " " "	380
				-"- " " "	381
				-"- " " "	382
				-"- " " "	383
				-"- " " "	384
				-"- " " "	385
				Äng. " " "	386
				-"- " " "	387
				-"- " " "	388
				-"- " " "	389
				-"- " " "	390
				-"- " " "	391
				-"- " " "	392
				-"- " " "	393
				-"- " " "	394
				-"- " " "	395
				-"- " " "	396
				-"- " " "	397
				-"- " " "	398
				-"- " " "	399
				-"- " " "	400
				Väg. Imp. Axelfors	401

PETTERSONSKA BOKTR. EFTR. STOCKH.

334325

Areal								Nuvarande värde			Blivande värde			Förbättringsvärde		
Åker		Äng och odlingsmark		Annan duglig mark		Impediment och högl. mark		pr har	pr ägofigur		pr har	pr ägofigur		pr har	pr ägofigur	
Har	ar	Har	ar	Har	ar	Har	ar	Kr.	Kr.	öre	Kr.	kr.	öre	kr.	kr.	öre
7		8		9		10		11	12		13	14		15	16	
0.6	17.0							1020	173	40	1700	289	00	680	115	60
0.4	15.0							600	90	00	1500	225	00	900	135	00
0.4	28.5							600	171	00	1500	427	50	900	256	50
0.4	14.5							600	87	00	1500	217	50	900	130	50
0.2	22.5							300	67	50	1500	337	50	1200	270	00
0.5	25.0							750	187	50	1500	375	00	750	187	50
0.1	33.5							150	50	25	1500	502	50	1350	452	25
0.4	22.0							600	132	00	1500	330	00	900	198	00
0.3	33.5							450	150	75	1500	502	50	1050	351	75
0.7	54.5							1050	572	25	1500	817	50	450	245	25
0.4	16.5							600	99	00	1500	247	50	900	148	50
0.6	26.0							900	234	00	1500	390	00	600	156	00
0.5		19.5						150	29	25	300	58	50	150	29	25
0.6		06.5						240	15	60	300	19	50	60	3	90
0.5		11.5						150	17	25	300	34	50	150	17	25
0.1		09.5						30	2	85	300	28	50	270	25	65
0.4		07.0						120	8	40	300	21	00	180	12	60
0.4		20.0						120	24	00	300	60	00	180	36	00
0.4		17.0						240	40	80	600	102	00	360	61	20
0.8		17.5						480	84	00	600	105	00	120	21	00
0.6		11.0						360	39	60	600	66	00	240	26	40
0.1		17.0						60	10	20	600	102	00	540	91	80
0.5		24.5						300	73	50	600	147	00	300	73	50
0.4		24.5						240	58	80	600	147	00	360	88	20
0.3		12.5						180	22	50	600	75	00	420	52	50
0.2		16.5						120	19	80	600	99	00	480	79	20
0.2		10.5						60	6	30	300	31	50	240	25	20
							03.0									
3	08.5	2	25.0				03.0		2467	50		5758	00		3290	50

Hemmanstal	Registernummer	Littera å kartan	Socken, by och hemman	Delägares namn, hemvist m. m. samt ägobeskrivning	Ägofigurens nummer	
1	2	3	4	5	6	
				överfört		
				Väg. Imp.	402	
				—"— —"—	403	
				Summa.		
1/96	4/14	E t	Flenssma	Per Andersson.		
				Åker. mylla på grus o. sand	404	
				—"— " " "	405	
				—"— " " "	406	
				—"— " " "	407	
				—"— " " "	408	
				—"— " " "	409	
				Äng. " " "	410	
				—"— " " "	411a	
				Stenrös Imp.	411b	
				Summa		
1/48	7/10	E u	Do.	L. Ljunggren.		
				Åker. mylla på grus o. sand	412	0.9
				—"— " " "	413	0.6
				—"— " " "	414	0.8
				Äng. " " "	415	0.3
				—"— " " "	416	0.9
				—"— " " "	417	0.6
				—"— " " "	418	—
				Åker " " "	419	0.1
				—"— " " "	420	0.1
				—"— " " "	421	0.1
				—"— " " "	422	0.2
				—"— " " "	423	0.2
				Överföres.		

Areal								Nuvarande värde			Blivande värde			Förbättringsvärde		
Åker		Äng och odlingsmark		Annan duglig mark		Impediment och högl. mark		pr har	pr ägofigur		pr har	pr ägofigur		pr har	pr ägofigur	
Har	ar	Har	ar	Har	ar	Har	ar	Kr.	Kr.	öre	Kr.	kr.	öre	kr.	kr.	öre
7		8		9		10		11	12		13	14		15	16	
3	08.5	2	22.0				03.0		2467	50		5758	00		3290	50
							04.0									
							18.5									
3	08.5	2	25.0				25.5		2467	50		5758	00		3290	50
0	8		07.0					1200	84	00	1500	105	00	300	21	00
0	7		32.0					1050	336	00	1500	480	00	450	144	00
0	2		25.0					300	75	00	1500	375	00	1200	300	00
0	5		25.5					750	191	25	1500	382	50	750	191	25
0	4		22.5					600	135	00	1500	337	50	900	202	50
0	4		27.0					600	162	00	1500	405	00	900	243	00
0	8			03.5				160	5	60	200	7	00	40	1	40
0	6			04.6				120	5	40	200	9	00	80	3	60
							01.5									
1	39.0			08.0			01.5		994	25		2101	00		1106	75
0	8		38.0					1200	456	00	1500	570	00	300	114	00
0	5		30.5					650	198	25	1300	396	00	650	198	25
0	7		32.0					910	291	20	1300	416	00	390	124	80
0	2			10.5				40	4	20	200	21	00	160	16	80
0	8			01.0				160	1	60	200	2	00	40	0	40
0	7			07.5				140	10	00	200	15	00	60	4	50
0	9			19.5				540	105	30	600	117	00	60	11	70
0	1		11.0					120	13	20	1200	132	00	1080	118	80
0	1		20.0					120	24	00	1200	240	00	1080	216	00
1			09.0					120	10	80	1200	108	00	1080	97	20
2			25.5					210	51	00	1100	255	00	840	204	00
2			15.0					210	30	00	1100	150	00	800	120	00
1	81.0		98.5						1196	05		2422	50		1226	45

Hemmanstal	Registernummer	Littera å kartan	Socken, by och hemman	Delägares namn, hemvist m. m. samt ägobeskrivning	Ägofigurens nummer	
1	2	3	4	5	6	
				Överfört		
				Åker. mylla på grus o. sand	424	0.2
				-"- " " "	425	0.6
				Äng " " "	426	0.6
				-"- " " "	427	0.2
				-"- " " "	428	0.4
				Backe Imp.	429 a	
				Äng.	429 b	
				Summa.		
5/32	1	Ey	Ilsenna	Anders Persson		
				Åker. mylla på grus o. sand	430	
				Äng. " " "	431	
				-"- " " "	432	
				-"- " " "	433	
				Väg Imp.	434	
				Äng. mylla på grus o. sand	435	
				-"- " " "	436	
				-"- " " "	437	
				-"- " " "	438	
				-"- " " "	439	
				-"- " " "	440	
				-"- " " "	441	
				-"- " " "	442	
				Åker. " "	443	
				-"- " " "	444	0.2
				-"- " " "	445	0.4
				-"- " " "	446	0.4
				-"- " " "	447	0.4
			Roll.	Överföres		

PETTERSONSKA BOKTR. EFTR. i SKARA

(a)

Areal								Nuvarande värde			Blivande värde			Förbättringsvärde		
Åker		Äng och odlingsmark		Annan duglig mark		Impediment och högl. mark		pr har	pr ägofigur		pr har	pr ägofigur		pr har	pr ägofigur	
Har	ar	Har	ar	Har	ar	Har	ar	Kr.	Kr.	öre	Kr.	kr.	öre	kr.	kr.	öre
7		8		9		10		11	12		13	14		15	16	
	181.0		38.5						1196	05		2432	50		1226	45
0.2	36.5							240	87	60	1200	438	00	960	350	40
0.05	16.5							600	99	00	1200	198	00	600	99	00
0.5			04.0					300	12	00	600	24	00	300	12	00
0.2			22.5					120	28	20	600	141	00	480	112	80
0.3			05.0					180	9	00	600	30	00	420	21	00
							02.5									
			05.5													
	234.0		76.5				02.5		1431	85		3253	50		1821	65
0.3	62.0							510	316	20	1700	1054	00	1190	737	80
0.8			04.5					240	10	80	300	13	50	60	2	70
0.7			01.5					210	3	15	300	4	50	90	1	35
0.6			06.5					180	11	70	300	19	50	120	7	80
							00.5									
0.5			14.0					150	21	00	300	42	00	150	21	00
0.9			08.5					540	45	90	600	51	00	60	5	10
0.2			05.0					120	6	00	600	30	00	480	24	00
0.1			06.0					60	3	60	600	36	00	540	32	40
0.1			21.0					60	12	60	600	126	00	540	113	40
0.6			13.0					360	46	80	600	78	00	240	31	20
0.5			16.0					300	48	00	600	96	00	300	48	00
0.2			23.5					120	28	20	600	141	00	480	112	80
0.1	06.0							170	10	20	1700	102	00	1530	91	80
0.4	18.0							680	122	40	1700	306	00	1020	183	60
0.3	43.0							510	219	30	1700	731	00	1190	511	70
0.3	24.0							510	122	40	1700	408	00	1190	285	60
0.3	26.5							510	135	15	1700	450	50	1190	315	35
	179.5		119.5				00.5		1163	40		3689	00		2525	60

Hemmanstal	Registernummer	Littera å kartan	Socken, by och hemman	Delägares namn, hemvist m. m. samt ägobeskrivning	Ägofigurens nummer
1	2	3	4	5	6
				Överfört	
				Åker, mylla på grus o sand	448
				Äng " " "	449
				" " " "	450
				" " " "	451
				" " " "	452
				" " " "	453
				" " " "	454
				" " " "	455
				" " " "	456
				" " " "	457
				" " " "	458
				" " " "	459
				" " " "	460
				" " " "	461
				Väg Tmp.	462
				" "	463
				Äng, mylla på grus o sand	464
				" " " "	465
				" " " "	466
				" " " "	467
				" " " "	468
				" " " "	469
				" " " "	470
				" " " "	471
				Åker " " "	472
				" " " "	473
				" " " "	474
				" " " "	475
				Överföres	

	Areal								Nuvarande värde			Blivande värde			Förbättringsvärde		
	Åker		Äng och odlingsmark		Annan duglig mark		Impediment och högl. mark		pr har	pr ägofigur		pr har	pr ägofigur		pr har	pr ägofigur	
	Har	ar	Har	ar	Har	ar	Har	ar	Kr.	Kr.	öre	Kr.	kr.	öre	kr.	kr.	öre
	7		8		9		10		11	12		13	14		15	16	
	1	79.5	1	19.5				00.5		1163	40		3689	00		2325	60
0.2		24.5							300	73	50	1500	367	50	1200	294	00
0.6				10.0					480	48	00	600	60	00	120	12	00
0.6				16.5					360	59	40	600	99	00	240	39	60
0.1				17.0					60	10	20	600	102	00	540	91	80
0.1				13.5					60	8	10	600	81	00	540	72	90
0.4				04.0					240	9	60	600	24	00	360	14	40
0.1				21.0					60	12	60	600	126	00	540	113	40
0.1				06.5					60	3	90	600	39	00	540	35	10
0.3				19.5					180	35	10	600	117	00	420	81	90
0.7				09.5					420	39	90	600	57	00	180	17	10
0.4				09.0					240	21	60	600	54	00	360	32	40
0.3				04.5					180	8	10	600	27	00	420	18	90
0.7				06.5					210	11	55	300	16	50	90	4	95
0.6				03.0					240	7	20	300	9	00	60	1	80
								03.5									
								05.5									
0.7				04.5					560	26	20	800	36	00	240	10	80
0.2				06.0					160	9	60	800	48	00	640	38	40
0.7				07.5					560	42	00	800	60	00	240	18	00
0.7				18.5					560	103	60	800	148	00	240	44	40
0.3				31.5					240	75	60	800	252	00	560	176	40
0.5				29.5					400	118	00	800	236	00	400	118	00
0.6				04.0					240	9	60	400	16	00	160	6	40
0.3				01.5					240	3	60	800	12	00	560	8	40
0.5		28.5							750	213	75	1500	427	50	750	213	75
0.2		18.0							300	54	00	1500	270	00	1200	216	00
0.3		17.0							450	76	50	1500	255	00	1050	178	50
0.4		23.5							600	141	00	1500	352	50	900	211	50
	2	91.0	3	62.0				09.5		2384	60		6981	00		4596	40

Hemmanstal	Registernummer	Littera å kartan	Socken, by och hemman	Delägares namn, hemvist m. m. samt ägobeskrivning	Ägofigurens nummer
1	2	3	4	5	6
				Överförd.	
				Väg Imp.	476 a
				Äng. mylla på grus o. sand	476 b
				Summa	
1/32	26	E Z	Hensma	Nils Persson nr. 5.	
				Åker. mylla på grus o. sand	477 a
				—"— " " "	477 b
				Äng. " " "	477 c
				Väg. Imp.	477 d
				Åker. mylla på grus o. sand	477 e
				Summa	
1/24	36	E å	do	Nils Andersson.	
				Äng. mylla på grus o. sand	478 a
				—"— " " "	478 b
				—"— " " "	479 a
				—"— " " "	479 c
				—"— " " "	480
				Åker. " " "	481
				—"— " " "	482
				—"— " " "	483
				—"— " " "	484
				—"— " " "	485
				—"— " " "	486
				Summa.	
1/18	34	E ä	do	Nils Persson nr. 5	
				Äng, mylla på grus o. sand	487
				—"— " " "	488
				—"— " " "	489
				Överföres	

Areal								Nuvarande värde			Blivande värde			Förbättringsvärde		
Åker		Äng och odlingsmark		Annan duglig mark		Impediment och högl. mark		pr har	pr ägofigur		pr har	pr ägofigur		pr har	pr ägofigur	
Har	ar	Har	ar	Har	ar	Har	ar	Kr.	Kr.	öre	Kr.	kr.	öre	kr.	kr.	öre
7		8		9		10		11	12		13	14		15	16	
2	91.0	3	62.0		09.5				2384	60		6981	00		1596	40
					13.5											
0.3			31.5					60	18	90	200	63	00	140	44	10
2	91.0	3	93.5		23.0				2403	50		7044	00		1640	50
0.2		40						300	120	00	1500	600	00	1200	480	00
0.5		37.0						750	277	50	1500	555	00	750	277	50
0.7			04.5					280	12	60	400	18	00	120	5	40
					02.5											
0.9		02.0						1350	27	00	1500	30	00	150	3	00
		79.0		04.5		02.5			437	10		1203	00		765	90
0.2				27.0				160	43	20	800	216	00	640	172	80
0.1				02.5				60	1	50	600	15	00	540	13	50
0.8				02.0				320	6	40	400	8	00	80	1	60
0.5				24.0				200	48	00	400	96	00	200	48	00
0.6				02.5				320	8	00	400	10	00	80	2	00
0.2		30						280	84	00	1400	420	00	1120	336	00
0.3		21.0						420	88	20	1400	294	00	980	205	80
0.3		21.5						420	90	30	1400	301	00	980	210	70
0.6		40.5						840	340	20	1400	567	00	560	226	80
0.3		14.5						420	60	90	1400	203	00	980	142	10
0.5		19.5						700	136	50	1400	273	00	700	136	50
		147.0		58.5					907	20		2403	00		1495	80
0.2				28.0				120	33	60	600	168	00	480	134	40
0.5				23.0				200	46	00	400	92	00	200	46	00
0.7				14.0				280	39	20	400	56	00	120	16	80
				65.0					118	80		316	00		197	20

Hemmanstal	Registernummer	Littera å kartan	Socken, by och hemman	Delägares namn, hemvist m. m. samt ägobeskrivning	Ägofigurens nummer
1	2	3	4	5	6
				Överföres	
				Äng, mylla på grus o. sand	490
				—"— " " "	491
				—"— " " "	492
				—"— " " "	493
				—"— " " "	494
				—"— " " "	495
				Gammal väg Imp.	496
				—"— —"—	497
				Äng, mylla på grus o. sand	498
				—"— " " "	499
				—"— " " "	500
				—"— " " "	501
				Summa.	
9/5/2	319	Fa	Ilensmo.	Anders Persson.	
				Stenrös Imp.	502
				Åker, mylla på grus o. sand	503
				Äng " " "	504
				—"— " " "	505
				—"— " " "	506
				—"— " " "	507
				Väg Imp.	508
				Summa.	
9/28	728	Fb	Do	Nils Olsson.	
				Åker, mylla på grus o. sand	509
				—"— " " "	510
				—"— " " "	511a
				—"—	511b
				Överföres	

Areal								Nuvarande värde			Blivande värde			Förbättringsvärde		
Åker		Äng och odlingsmark		Annan duglig mark		Impediment och högl. mark		pr har	pr ägofigur		pr har	pr ägofigur		pr har	pr ägofigur	
Har	ar	Har	ar	Har	ar	Har	ar	Kr.	Kr.	öre	Kr.	kr.	öre	kr.	kr.	öre
7		8		9		10		11	12		13	14		15	16	
			65.0						118	80		316	00		197	20
0.3			06.5					120	7	80	400	26	00	280	18	20
0.7			07.0					140	9	80	200	14	00	60	4	20
0.6			05.5					120	6	60	200	11	00	80	4	40
0.7			16.5					240	39	60	600	99	00	360	59	40
0.3			14.0					180	25	20	600	84	00	420	58	80
0.2			05.5					120	6	60	600	33	00	480	26	40
							02.5									
							00.5									
0.6			23.5					240	56	40	400	94	00	160	37	60
0.2			10.5					120	12	60	600	63	00	480	50	40
0.7			07.5					140	10	50	200	15	00	60	4	50
0.4			15.5					160	24	80	400	62	00	240	37	20
			177.0				01.0		318	70		817	00		498	30
							00.5									
0.7		07.0						1050	73	50	1500	105	00	450	31	50
0.2			22.5					120	27	00	600	135	00	480	108	00
0.1			17.0					60	10	20	600	102	00	540	91	80
0.6			20.5					360	73	80	600	123	00	240	49	20
0.4			18.5					240	44	40	600	111	00	360	66	60
							03.5									
		07.0	78.5				04.0		228	90		576	00		347	10
0.5		10.0						850	85	00	1700	170	00	850	85	00
0.2		53.0						340	180	20	1700	901	00	1360	720	80
0.4		25.0						600	150	00	1500	375	00	900	225	00
0.7		37.0						1050	388	50	1500	555	00	450	166	50
		125.0							803	70		2001	00		1197	30

Hemmanstal	Registernummer	Littera å kartan	Socken, by och hemman	Delägares namn, hemvist m. m. samt ägobeskrivning	Ägofigurens nummer
1	2	3	4	5	6
				Överförd	
				Åker. mylla på grus o. sand	512
				—"— " " "	513
				—"— " " "	514
				—"— " " "	515
				Äng " " "	516
				—"— " " "	517
				—"— " " "	518
				—"— " " "	519
				Väg. Imp.	520
				—"— —"—	521
				—"— —"—	522
				Stenrös —"—	523
				Summa.	
47/768	65	Fc	Klenama.	Svärd Håkansson.	
				Åker. mylla på grus o. sand	524
				—"— " " "	525
				—"— " " "	526
				—"— " " "	527
				—"— " " "	528
				—"— " " "	529
				—"— " " "	530
				—"— " " "	531
				—"— " " "	532
				—"— " " "	533
				—"— " " "	534
				—"— " " "	535
				—"— " " "	536
				Överföres	

Areal								Nuvarande värde			Blivande värde			Förbättringsvärde		
Åker		Äng och odlingsmark		Annan duglig mark		Impediment och högl. mark		pr har	pr ägofigur		pr har	pr ägofigur		pr har	pr ägofigur	
Har	ar	Har	ar	Har	ar	Har	ar	Kr.	Kr.	öre	Kr.	kr.	öre	kr.	kr.	öre
7		8		9		10		11	12		13	14		15	16	
	125.0								803	70		200	00		1197	30
0.2	67.5							340	229	50	1700	1147	50	1360	918	00
0.4	57.0							680	387	60	1700	969	00	1020	581	40
0.6	14.5							480	69	60	800	116	00	320	46	40
0.6	02.5							1020	25	50	1700	42	50	680	17	00
0.1		18.5						30	5	55	300	55	50	270	49	95
0.1		17.0						30	5	10	300	51	00	270	45	90
0.1		35.5						30	10	65	300	106	50	270	95	85
0.6		10.5						180	18	90	300	31	50	120	12	60
						03.5										
						02.0										
						02.5										
						02.5										
2	66.5	81.5				10.5			1056	10		4520	50		2964	40
0.5	37.5							850	318	75	1700	637	50	850	318	75
0.2	24.5							340	83	30	1700	416	50	1360	333	20
0.2	47.0							340	159	80	1700	799	00	1360	639	20
0.2	42.5							340	144	50	1700	722	50	1360	578	00
0.3	35.0							510	178	50	1700	595	00	1190	416	50
0.4	20.0							680	136	00	1700	340	00	1020	204	00
0.2	28.5							340	96	90	1700	484	50	1360	387	60
0.2	40.0							340	136	00	1700	680	00	1360	544	00
0.2	27.5							340	93	50	1700	467	50	1360	374	00
0.4	38.0							680	258	40	1700	646	00	1020	387	60
0.3	15.5							260	40	30	1300	201	50	1040	161	20
0.2	14.0							300	42	00	1500	210	00	1200	168	00
0.3	10.0							450	45	00	1500	150	00	1050	105	00
3	80.0								1732	95		6350	00		4617	05

Hemmanstal	Registernummer	Littera å kartan	Socken, by och hemman	Delägares namn, hemvist m. m. samt ägobeskrivning	Ägofigurens nummer
1	2	3	4	5	6
				Överfört	
				Åker, mylla på grus o sand	537
				—"— " " "	538
				—"— " " "	539
				—"— " " "	540
				—"— " " "	541
				—"— " " "	542
				—"— " " "	543
				—"— " " "	544
				—"— " " "	545
				—"— " " "	546
				—"— " " "	547
				—"— " " "	548
				—"— " " "	549
				—"— " " "	550
				—"— " " "	551
				—"— " " "	552
				—"— " " "	553
				—"— " " "	554
				—"— " " "	555
				Äng " " "	556
				—"— " " "	557
				Stenrös Ingo.	558
				Backe —"—	559
				Väg —"—	560
				Äng mylla på grus o sand	561
				—"— " " "	562
				Summa	

Areal								Nuvarande värde			Blivande värde			Förbättringsvärde		
Åker		Äng och odlingsmark		Annan duglig mark		Impediment och högl. mark		pr har	pr ägofigur		pr har	pr ägofigur		pr har	pr ägofigur	
Har	ar	Har	ar	Har	ar	Har	ar	Kr.	Kr.	öre	Kr.	kr.	öre	kr.	kr.	öre
7		8		9		10		11	12		13	14		15	16	
	380								1732	95		6350	00		461	05
0.5	19.0							750	142	50	1500	285	00	750	142	50
0,4	18.5							680	125	80	1700	314	50	1020	188	70
0.3	16.0							510	81	60	1700	272	00	1190	190	40
0,6	32.5							1020	545	70	1700	909	50	680	362	80
0.5	52.0							850	442	00	1700	884	00	850	442	00
0.3	42.5							510	221	85	1700	739	50	1190	517	65
0,2	19.0							340	64	60	1700	323	00	1360	258	40
0,4	22.0							680	149	60	1700	374	00	1020	224	40
0.6	12.0							900	117	00	1500	195	00	600	78	00
0,4	10.0							600	60	00	1500	150	00	900	90	00
0.4	46.5							680	316	20	1700	790	50	1020	474	30
0.2	62.5							340	212	50	1700	1062	50	1360	850	00
0,8	08.0							1260	108	80	1700	136	00	340	27	20
0.3	78.5							510	400	35	1700	1334	50	1190	934	15
0,4	47.0							680	319	60	1700	799	00	1020	479	40
0.7	09.5							1190	113	05	1700	161	50	510	48	45
0.95	18.0							1615	290	70	1700	306	00	85	15	30
0.3	50.0							510	255	00	1700	850	00	1190	595	00
0.6	19.5							1020	198	90	1700	331	50	680	132	60
06		12.5						180	22	50	300	37	50	120	15	00
0.5		12.0						150	18	00	300	36	00	150	18	00
						00.5										
						36.0										
						080										
0,6		27.0						900	243	00	1500	405	00	600	162	00
0.2		12.5						300	37	50	1500	187	50	1200	150	00
	986.0	64.0				44.5			6219	70		17234	00		11014	30

Hemmanstal	Registernummer	Littera å kartan	Socken, by och hemman	Delägares namn, hemvist m. m. samt ägobeskrivning	Ägofigurens nummer
1	2	3	4	5	6
1/8	63	F d	Hanema.	Nils Persson N:o 5.	
				Äng. mylla på grus o. sand	563
				— " — " " "	564
				— " — " " "	565
				— " — " " "	566
				— " — " " "	567
				— " — " " "	568
				— " — " " "	569
				— " — " " "	570
				Åker " " "	571
				— " — " " "	572
				— " — " " "	573
				— " — " " "	574
				— " — " " "	575
				— " — " " "	576
				— " — " " "	577
				— " — " " "	578
				— " — " " "	579
				— " — " " "	580
				— " — " " "	581
				— " — " " "	582
				— " — " " "	583
				— " — " " "	584
				— " — " " "	585
				— " — " " "	586
				— " — " " "	587
				Väg Imp.	588
				— " — — " —	589a
				Äng. mylla på grus o. sand	589b
				Åker " " "	590
				Summa	

	Areal								Nuvarande värde			Blivande värde			Förbättringsvärde		
	Åker		Äng och odlingsmark		Annan duglig mark		Impediment och högl. mark		pr har	pr ägofigur		pr har	pr ägofigur		pr har	pr ägofigur	
	Har	ar	Har	ar	Har	ar	Har	ar	Kr.	Kr.	öre	Kr.	kr.	öre	kr.	kr.	öre
	7		8		9		10		11	12		13	14		15	16	
0.7			0.40						840	33	60	1200	48	00	360	14	40
0.4			12.5						480	60	00	1200	150	00	720	90	00
0.1			02.5						120	3	00	1200	30	00	1080	27	00
0.2			37.5						240	90	00	1200	450	00	960	360	00
0.05			39.0						60	47	40	1200	948	00	1140	900	60
0.05			44.0						60	26	40	1200	528	00	1140	501	60
0.4			39.5						560	221	20	1400	553	00	840	331	80
0.3			57.5						420	241	50	1400	805	00	980	563	50
0.6		28.5							1020	260	10	1700	433	50	680	173	40
0.5		24.0							850	204	00	1700	408	00	850	204	00
0.4		76.0							680	516	80	1700	1292	00	1020	775	20
0.5		52.5							850	446	25	1700	892	50	850	446	25
0.4		48.0							680	326	40	1700	816	00	1020	489	60
0.2		70.0							340	238	00	1700	1190	00	1360	952	00
0.4		26.5							680	180	20	1700	450	50	1020	270	30
0.2		24.0							340	81	60	1700	408	00	1860	326	40
0.6		14.5							1020	147	90	1700	246	50	680	98	60
0.9		13.0							1530	229	50	1700	255	00	170	25	50
0.5		12.5							850	106	25	1700	212	50	850	106	25
0.5		08.5							850	72	25	1700	144	50	850	72	25
0.4		28.0							680	190	40	1700	476	00	1020	285	60
0.7		22.0							1190	261	80	1700	374	00	510	112	20
0.3		56.0							510	285	60	1700	952	00	1190	666	40
0.2		33.5							340	113	90	1700	569	50	1360	455	60
0.5		46.5							750	348	75	1500	697	50	750	348	75
							02.0										
							08.0										
0.8			03.5						480	16	80	600	21	00	120	4	20
0.8		07.0							200	84	00	1500	105	00	300	21	00
	5	90.0	28.0				10.0			4833	60		13456	00		8622	40

Hemmanstal	Registernummer	Littera å kartan	Socken, by och hemman	Delägares namn, hemvist m. m. samt ägobeskrivning	Ägofigurens nummer
1	2	3	4	5	6
1/48	F 20	Fe	Flonsmo	A. Ljung gren.	
				Åker. mylla på grus & sand	591a
				—"— " " "	591b
				—"— " " "	592
				—"— " " "	593
				—"— " " "	594
				—"— " " "	595
				—"— " " "	596
				—"— " " "	597
				Äng " " "	598a
				Hag Tomps.	598b
				—"— —"—	598c
				Summa	
ans.	F 23	Ff	do	Flonsmo Församling:	
				Tomt och Prästgård	599
				Summa:	
5/192	F 26	Fg	do	Sven Andersson.	
				Åker. mylla på grus & sand	600
				—"— " " "	601
				—"— " " "	602
				—"— " " "	603
				Äng " " "	604
				—"— " " "	605
				—"— " " "	606
				—"— " " "	607
				—"— " " "	608
				—"— " " "	609
				—"— " " "	610
				Överföres	

Areal								Nuvarande värde			Blivande värde			Förbättringsvärde		
Åker		Äng och odlingsmark		Annan duglig mark		Impediment och högl. mark		pr har	pr ägofigur		pr har	pr ägofigur		pr har	pr ägofigur	
Har	ar	Har	ar	Har	ar	Har	ar	Kr.	Kr.	öre	Kr.	kr.	öre	kr.	kr.	öre
7		8		9		10		11	12		13	14		15	16	
0.2	3.0							300	102	00	1500	510	00	1200	408	00
0.2	1.5							300	34	50	1500	172	50	1200	138	00
0.4	3.5							600	81	00	1500	202	50	900	121	50
0.4	0.5							600	57	00	1500	142	50	900	85	50
0.5	2.0							750	90	00	1500	180	00	750	90	00
0.4	3.0							600	198	00	1500	495	00	900	297	00
0.6	2.6.0							900	234	00	1500	390	00	600	156	00
0.7	1.1.0							1050	115	50	1500	165	00	450	49	50
0.7			03.0					420	12	60	600	18	00	180	5	40
							10.0									
							2.5									
	1505		030				12.5		924	60		2275	50		1350	90
0.9	1.2.0							1350	162	00	1500	180	00	150	18	00
	12.0								162	00		180	00		18	00
0.5	4.3.0							750	322	50	1500	645	00	750	322	50
0.3	4.7.0							450	211	50	1500	705	00	1050	493	50
0.3	2.9.5							450	132	75	1500	442	50	1050	309	75
0.5	0.9.0							750	67	50	1500	135	00	750	67	50
0.7			28.5					140	39	90	200	57	00	60	17	10
0.7			21.0					140	29	40	200	42	00	60	12	60
0.4			27.5					80	22	00	200	55	00	120	33	00
0.05			17.0					20	3	40	400	68	00	380	64	60
0.4			12.5					160	20	00	400	50	00	240	30	00
0.4			21.0					160	33	60	400	84	00	240	50	40
0.05			21.5					20	4	30	400	86	00	380	81	70
	1285		1490						886	85		2369	00		1482	65

Hemmanstal	Registernummer	Littera å kartan	Socken, by och hemman	Delägares naiun, hemvist m. m. samt ägobeskrivning	Ägofigurens nummer
1	2	3	4	5	6
				Överförd.	
				Ang. mylla på gus- o sand	611
				-"- " " "	612
				-"- " " "	613
				-"- " " "	614
				-"- " " "	615
				-"- " " "	616
				-"- " " "	617
				Summa.	
5/32	1½	Fb	Flensma	Ola Andersson.	
				Ang. mylla på gus- o sand	618
				-"- " " "	619
				-"- " " "	620
				-"- " " "	621
				-"- " " "	622
				-"- " " "	623
				-"- " " "	624
				-"- " " "	625
				-"- " " "	626
				-"- " " "	627
				-"- " " "	628
				-"- " " "	629
				-"- " " "	630
				-"- " " "	631
				-"- " " "	632
				-"- " " "	633
				-"- " " "	634
				-"- " " "	635
				Öfverföres	

Areal								Nuvarande värde			Blivande värde			Förbättringsvärde		
Åker		Äng och odlingsmark		Annan duglig mark		Impediment och högl. mark		pr har	pr ägofigur		pr har	pr ägofigur		pr har	pr ägofigur	
Har	ar	Har	ar	Har	ar	Har	ar	Kr.	Kr.	öre	Kr.	kr.	öre	kr.	kr.	öre
7		8		9		10		11	12		13	14		15	16	
	1285	1	49.0						886	85		2369	50		1482	65
0,05			16.5					20	3	20	400	66	00	380	62	70
0.1			11.0					40	4	40	400	44	00	360	39	60
0.7			10.5					280	39	40	400	42	00	120	12	60
0.2			16.0					60	9	60	300	48	00	240	38	40
0.7			06.5					140	9	10	200	13	00	60	3	90
0.6			02.5					160	4	00	200	5	00	40	1	00
0.4			06.0					80	4	80	200	12	00	120	7	20
	1285	2	18.0						951	45		2599	50		1648	05
0.7			27.5					140	38	50	200	55	00	60	16	50
3.05			16.0					20	3	20	400	64	00	380	60	80
0.1			06.0					40	2	40	400	24	00	360	21	60
0.1			20.5					40	8	20	400	82	00	360	73	80
0.3			26.5					120	34	20	400	114	00	280	79	80
0.05			09.0					20	1	80	400	36	00	380	34	20
1.05			32.5					40	13	00	800	360	00	760	247	00
0.2			09.0					80	7	20	400	36	00	320	28	80
0,6			13.5					240	32	40	400	54	00	160	21	60
0.5			41.5					100	41	50	200	83	00	100	41	50
2.05			53.5					50	26	75	1000	535	00	950	508	25
0.8			05.0					160	8	00	200	10	00	40	2	00
0,2			11.5					60	24	90	300	124	50	240	99	60
1.7			26.5					160	42	40	400	106	00	240	63	60
0.2			15.5					40	6	20	200	31	00	160	24	80
0.1			24.0					40	9	60	400	96	00	360	86	40
0,4			22.5					80	18	00	200	45	00	120	27	00
0.05			09.0					25	2	25	500	45	00	475	42	75
		4	01.5						320	50		1800	50		1480	00

Hemmanstal	Registernummer	Littera å kartan	Socken, by och hemman	Delägares namn, hemvist m. m. samt ägobeskrivning	Ägofigurens nummer
1	2	3	4	5	6
				Överfört	
				Äng, mylla på grus o sand	636
				—"— " " "	637
				—"— " " "	638
				—"— " " "	639
				—"— " " "	640
				—"— " " "	641
				—"— " " "	642
				—"— " " "	643
				—"— " " "	644
				—"— " " "	645
				—"— " " "	646
				—"— " " "	647
				—"— " " "	648
				—"— " " "	649
				—"— " " "	650 a
				Väg. Tomps.	650 b
				Summa.	
17/2048	38	Fi	Flenerna	Nils Persson N:o 5.	
				Äng, mylla på grus o sand	651
				—"— " " "	652
				—"— " " "	653
				—"— " " "	654
				—"— " " "	655
				—"— " " "	656
				Gammal Qvad Tomps.	657
				—"— —"—	658
				Summa.	

Areal								Nuvarande värde			Blivande värde			Förbättringsvärde		
Åker		Äng och odlingsmark		Annan duglig mark		Impediment och högl. mark		pr har	pr ägofigur		pr har	pr ägofigur		pr har	pr ägofigur	
Har	ar	Har	ar	Har	ar	Har	ar	Kr.	Kr.	öre	Kr.	kr.	öre	kr.	kr.	öre
7		8		9		10		11	12		13	14		15	16	
		401.5							320	50		1800	50		1480	00
0.7		06.5						140	9	10	200	13	00	60	3	90
0.5		02.5						400	10	00	800	20	00	400	10	00
0.1		40.0						80	32	00	800	320	00	720	288	00
0.1		08.5						80	6	80	800	68	00	720	61	20
0.1		17.0						80	13	60	800	136	00	720	122	40
0.1		22.5						80	18	00	800	180	00	720	162	00
0.1		02.5						60	1	50	600	15	00	540	13	50
0.2		12.0						80	9	60	400	48	00	320	38	40
0.1		14.0						40	5	60	400	56	00	360	50	40
0.1		05.5						40	2	20	400	22	00	360	19	80
0.2		14.5						80	11	60	400	58	00	320	46	40
0.3		13.0						120	15	60	400	52	00	280	36	40
0.3		22.5						120	27	00	400	90	00	280	63	00
0.05		03.5						20		70	400	14	00	380	13	30
0.7		03.0						280	8	40	400	12	00	120	3	60
						12.1										
		589.0				12.0			492	20		2904	50		2412	30
0.2		30.0						80	24	00	400	120	00	320	96	00
0.6		28.0						240	67	20	400	112	00	160	44	80
0.8		05.0						320	16	00	400	20	00	80	4	00
0.8		07.0						320	22	40	400	28	00	80	5	60
0.4		15.5						160	24	80	400	62	00	240	37	20
0.7		11.5						160	18	40	400	46	00	240	27	60
						07.5										
						08.5										
		97.0				16.0			172	80		388	00		215	20

Hemmanstal	Registernummer	Littera å kartan	Socken, by och hemman	Delägares namn, hemvist m. m. samt ägobeskrivning	Ägofigurens nummer
1	2	3	4	5	6
3/32	25	Fk	Ilsenna	Hanta Persson.	
				Ång - mylla på grus o sand	659
				—"— " " "	660
				—"— " " "	661
				—"— " " "	662
				—"— " " "	663
				—"— " " "	664
				—"— " " "	665
				—"— " " "	666
				—"— " " "	667
				Åker " " "	668
				—"— " " "	669
				—"— " " "	670
				—"— " " "	671
				—"— " " "	672
				—"— " " "	673
				—"— " " "	674
				—"— " " "	675
				—"— " " "	676
				—"— " " "	677
				—"— " " "	678
				—"— " " "	679
				—"— " " "	680
				—"— " " "	681
				—"— " " "	682
				—"— " " "	683
				—"— " " "	684
				—"— " " "	685
				—"— " " "	686
				Överförts	

PETTERSONSKA BOKTR. RFTR. STOCKH. A.

334325

Areal								Nuvarande värde			Blivande värde			Förbättringsvärde		
Åker		Äng och odlingsmark		Annan duglig mark		Impediment och högl. mark		pr har	pr ägofigur		pr har	pr ägofigur		pr har	pr ägofigur	
Har	ar	Har	ar	Har	ar	Har	ar	Kr.	Kr.	öre	Kr.	kr.	öre	kr.	kr.	öre
7		8		9		10		11	12		13	14		15	16	
0.5			30.5					150	45	75	300	91	50	150	45	75
0.9			22.5					270	60	75	300	67	50	30	6	75
0.7			01.0					210	2	10	300	3	00	90		90
0.7			00.5					210	1	05	300	1	50	90		45
0.7			05.5					210	11	55	300	16	50	90	4	95
0.7			06.0					280	16	80	400	24	00	120	7	20
0.3			07.0					120	8	40	400	28	00	280	19	60
0.3			24.0					120	28	80	400	96	00	280	67	20
0.2			16.5					120	19	80	600	99	00	480	79	20
0.7		08.5						1190	101	15	1700	144	50	510	43	35
0.3		22.5						510	114	75	1700	382	50	1190	267	75
0.4		05.5						680	37	40	1700	93	50	1020	56	10
0.4		07.5						680	51	00	1700	127	50	1020	76	50
0.4		13.0						680	88	40	1700	221	00	1020	132	60
0.5		37.0						850	314	50	1700	629	00	850	314	50
0.8		07.0						1360	95	20	1700	119	00	340	23	80
0.3		41.5						510	210	65	1700	705	50	1190	493	85
0.3		28.0						510	142	80	1700	476	00	1190	333	20
0.4		08.5						680	57	80	1700	144	50	1020	86	70
0.5		10.5						850	89	25	1700	178	50	850	89	25
0.4		31.5						680	214	20	1700	535	50	1020	321	30
0.2		12.5						340	52	70	1700	263	50	1360	210	80
0.5		12.5						850	106	25	1700	212	50	850	106	25
0.6		06.0						1020	61	20	1700	102	00	680	40	80
0.4		09.0						680	61	20	1700	153	00	1020	91	80
0.2		17.0						340	57	80	1700	289	00	1360	231	20
0.2		30.5						340	103	70	1700	518	50	1360	414	80
0.2		25.5						340	86	70	1700	433	50	1360	346	80
	337.0		113.5						2242	65		6156	00		3913	35

Hemmanstal	Registernummer	Littera å kartan	Socken, by och hemman	Delägares namn, hemvist m. m. samt ägobeskrivning	Ägofigurens nummer
1	2	3	4	5	6
				Överförd	
				Åker, mylla på sand o. grus	687
				-"- " " "	688
				-"- " " "	689
				-"- " " "	690
				-"- " " "	691
				-"- " " "	692
				-"- " " "	693
				-"- " " "	694
				-"- " " "	695
				-"- " " "	696
				-"- " " "	697
				-"- " " "	698
				-"- " " "	699
				-"- " " "	700
				Äng. " " "	701
				-"- " " "	702
				-"- " " "	703
				-"- " " "	704
				-"- " " "	705
				Väg Tmr.	706
				Summa.	
31/11 52	3/5	5 l	Flenema	Åskay Alsen.	
				Åker, mylla på sand o. grus	707
				-"- " " "	708
				-"- " " "	709
				-"- " " "	710
				-"- " " "	711
				Överförd	

	Areal								Nuvarande värde			Blivande värde			Förbättringsvärde		
	Åker		Äng och odlingsmark		Annan duglig mark		Impediment och högl. mark		pr har	pr ägofigur		pr har	pr ägofigur		pr har	pr ägofigur	
	Har	ar	Har	ar	Har	ar	Har	ar	Kr.	Kr.	öre	Kr.	kr.	öre	kr.	kr.	öre
	7		8		9		10		11	12		13	14		15	16	
		337.0		113.5						2242	65		6156	00		3913	35
0,2		43.5							300	130	50	1500	652	50	1200	522	00
0,2		36.0							300	108	00	1500	540	00	1200	432	00
0,2		07.5							300	22	50	1500	112	50	1200	90	00
0,2		23.0							300	69	00	1500	345	00	1200	276	00
0,3		24.5							1350	330	75	1500	367	50	150	36	75
0,4		29.0							600	174	00	1500	435	00	900	261	00
0,5		33.5							750	251	25	1500	502	50	750	251	25
0,3		12.5							450	56	25	1500	187	50	1050	131	25
0,4		11.5							600	69	00	1500	172	50	900	103	50
0,8		10.0							1200	120	00	1500	150	00	300	30	00
0,7		28.0							1050	294	00	1500	420	00	450	126	00
0,7		45.5							1050	477	75	1500	682	50	450	204	75
0,7		25.0							1050	262	50	1500	375	00	450	112	50
0,8		08.5							1200	102	00	1500	127	50	300	25	50
0,8				08.5					480	40	80	600	51	00	120	10	20
0,8				16.0					480	76	80	600	96	00	120	19	20
0,7				11.5					420	48	30	600	69	00	180	20	70
0,7				01.5					420	6	30	600	9	00	180	2	70
0,8				03.0					160	4	80	200	6	00	40	1	20
								00.5									
		675.0		154.0				00.5		4887	15		11457	00		6569	80
0,3		48.0							450	216	00	1500	720	00	1050	504	00
0,3		38.5							450	173	25	1500	577	50	1050	404	25
0,8		08.0							1200	96	00	1500	120	00	300	24	00
0,2		58.0							300	174	00	1500	870	00	1200	696	00
0,3		26.5							450	164	25	1500	442	50	1050	278	25
		179.0								823	50		2730	00		1906	50

91

Hemmanstal	Registernummer	Littera å kartan	Socken, by och hemman	Delägares namn, hemvist m. m. samt ägobeskrivning	Ägofigurens nummer
1	2	3	4	5	6
				Överfört	
				Åker mylla på grus o. sand	712
				—"— " " "	713
				—"— " " "	714
				—"— " " "	715
				—"— " " "	716
				Äng " " "	717
				Lövsjö Impo.	718
				Åker mylla på grus o. sand	719
				—"— " " "	720
				Äng " " "	721
				—"— " " "	722
				—"— " " "	723
				—"— " " "	724
				—"— " " "	725
				—"— " " "	726
				Väg Impo.	727
				Äng mylla på grus o. sand	728 a
				—"— " " "	728 b
				Summa	
47/2048	38	Fm.	Klonsmo	Johan Nilsson.	
				Åker mylla på grus o. sand	729
				—"— " " "	730
				—"— " " "	731
				—"— " " "	732
				—"— " " "	733
				—"— " " "	734
				—"— " " "	735
				—"— " " "	736
				Överföres	

PETTERSONSKA BOKTR. BFTR
STOCKH.

Areal								Nuvarande värde			Blivande värde			Förbättringsvärde		
Åker		Äng och odlingsmark		Annan duglig mark		Impediment och högl. mark		pr har	pr ägofigur		pr har	pr ägofigur		pr har	pr ägofigur	
Har	ar	Har	ar	Har	ar	Har	ar	Kr.	Kr.	öre	Kr.	kr.	öre	kr.	kr.	öre
7		8		9		10		11	12		13	14		15	16	
	179.0								823	50		2730	00		1906	50
05	02.0							750	15	00	1500	30	00	750	15	00
08	17.5							1200	210	00	1500	262	50	300	52	50
02	18.5							300	55	50	1500	277	50	1200	222	00
02	43.5							300	130	50	1500	652	50	1200	522	00
05	22.5							750	168	75	1500	337	50	750	168	75
07			01.5													
							03.5									
02	11.5							300	34	50	1500	172	50	1200	138	00
03	14.0							450	63	00	1500	210	00	1050	147	00
05			27.5					300	82	50	600	165	00	300	82	50
03			19.5					120	23	40	400	78	00	280	54	60
06			01.6					240	2	40	400	4	00	160	1	60
03			09.0					120	10	80	400	36	00	280	25	20
05			08.5					200	17	00	400	34	00	240	17	00
08			03.0					320	9	60	400	12	00	80	2	40
							02.0									
07			09.0					140	12	60	200	18	00	60	5	40
04			12.5					160	20	00	400	50	00	240	30	00
3	08.5		91.5				05.5		1679	05		5069	50		3390	45
03	34.5							450	155	25	1500	517	50	1050	362	25
03	13.5							450	60	75	1500	202	50	1050	141	75
15	38.5							750	288	75	1500	577	50	750	288	75
02	04.5							300	13	50	1500	67	50	1200	54	00
04	18.0							1200	216	00	1500	270	00	300	54	00
02	11.0							300	33	00	1500	165	00	1200	132	00
06	11.5							900	103	50	1500	172	50	600	69	00
04	15.0							600	90	00	1500	225	00	900	135	00
1	46.5								960	75		2197	50		1236	75

Hemmanstal	Registernummer	Littera å kartan	Socken, by och hemman	Delägares namn, hemvist m. m. samt ägobeskrivning	Ägofigurens nummer
1	2	3	4	5	6
				Överförd.	
				Åker. mylla på grus o. sand	737
				—"— " " "	738
				—"— " " "	739a
				—"— " " "	739b
				Äng " " "	740
				—"— " " "	741
				Väg Tomps.	742
				—"— —"—	743
				—"— —"—	744
				Äng mylla på grus o. sand	745
				—"— " " "	746
				—"— " " "	747
				Summa	
7/512	320	F:ör	Hemma	Johan Nilsson.	
				Äng - mylla på grus o. sand	748
				—"— " " "	749
				—"— " " "	750
				—"— " " "	751
				—"— " " "	752
				—"— " " "	753
				—"— " " "	754
				—"— " " "	755
				—"— " " "	756
				—"— " " "	757
				—"— " " "	758
				Summa	

PETTERSONSKA BOKTR. EFTR. STOCKH.

Areal								Nuvarande värde			Blivande värde			Förbättringsvärde		
Åker		Äng och odlingsmark		Annan duglig mark		Impediment och högl. mark		pr har	pr ägofigur		pr har	pr ägofigur		pr har	pr ägofigur	
Har	ar	Har	ar	Har	ar	Har	ar	Kr.	Kr.	öre	Kr.	kr.	öre	kr.	kr.	öre
7		8		9		10		11	12		13	14		15	16	
	1	46	5						960	75		2197	50		1236	75
0.4		31	5					600	189	00	1500	472	50	900	283	50
0.2		42	5					300	127	50	1500	637	50	1200	510	00
0.4		12	0					600	72	00	1500	180	00	900	108	00
0.8		01	0					1200	12	00	1500	15	00	300	3	00
0.5				07	5			200	15	00	400	30	00	200	15	00
0.6				00	5			320	1	60	400	2	00	80		40
							05.0									
							05.0									
							03.0									
0.5				26	0			100	26	00	200	52	00	100	26	00
0.4				16	0			80	12	80	200	32	00	120	19	20
0.7				01	5			140	2	10	200	3	00	60		90
	2	33	5	51	5		13.0		1418	75		3621	50		2202	75
0.7				06	0			420	25	20	600	36	00	180	10	80
0.1				11	0			60	6	60	600	66	00	540	59	40
0.3				08	0			180	14	40	600	48	00	420	33	60
0.2				34	0			120	40	80	600	204	00	480	163	20
0.3				16	0			180	28	80	600	96	00	420	67	20
0.3				11	5			180	20	70	600	69	00	420	48	30
0.5				12	5			100	12	50	200	25	00	100	12	50
0.5				15	5			100	15	50	200	31	00	100	15	50
0.05				09	0			20	1	80	400	36	00	380	34	20
0.4				09	1			160	14	40	400	36	00	240	21	60
0.05				49	5			30	1	85	600	297	00	570	282	15
			1	82	0				195	55		944	00		748	45

Hemmanstal	Registernummer	Littera å kartan	Socken, by och hemman	Delägares namn, hemvist m. m. samt ägobeskrivning	Ägofigurens nummer
1	2	3	4	5	6
15/384	45	Fo	Flensma.	Nils Persson n:o 5.	
				Ang. mylla på gus o. sand	759
				—"— " " "	760
				—"— " " "	761
				—"— " " "	762
				—"— " " "	763
				—"— " " "	764
				—"— " " "	765
				—"— " " "	766
				Åker. " " "	767
				Väg. Imp.	768
				Summa.	
1/64	27	Fp.	Flensma	Nils Persson n:o 3.	
				Ang. mylla på gus o. sand	769
				—"— " " "	770
				—"— " " "	771
				—"— " " "	772
				Åker " " "	773
				—"— " " "	774
				Äng " " "	775
				—"— " " "	776
				—"— " " "	777
				—"— " " "	778
				—"— " " "	779
				—"— " " "	780a
				Väg. Imp.	780b
				Summa.	

PETTERSONSKA BOKTR. EFTR. BORÅS.

Areal								Nuvarande värde			Blivande värde			Förbättringsvärde		
Åker		Äng och odlingsmark		Annan duglig mark		Impediment och högl. mark		pr har	pr ägofigur		pr har	pr ägofigur		pr har	pr ägofigur	
Har	ar	Har	ar	Har	ar	Har	ar	Kr.	Kr.	öre	Kr.	kr.	öre	kr.	kr.	öre
7		8		9		10		11	12		13	14		15	16	
0.05			03.5					30	1	05	600	21	00	570	19	95
0.05			27.0					50	13	50	1000	270	00	950	256	50
0.1			20.0					40	8	00	400	80	00	360	72	00
0.4			27.5					160	44	00	400	110	00	240	66	00
0.3			01.0					120	1	20	400	4	00	280	2	80
0.05			26.0					10	2	60	240	52	00	190	49	40
0.2			12.5					40	5	00	200	25	00	160	20	00
0.5			06.5					100	6	50	200	13	00	100	6	50
0.7		04.0						1050	42	00	1500	60	00	450	18	00
							05.0									
		04.0	124.0				05.0		123	85		635	00		511	15
0.3			03.0					60	1	80	200	6	00	140	4	20
0.3			24.0					60	14	40	200	48	00	140	33	60
0.05			08.5					10		85	200	17	00	190	16	15
0.1			22.0					20	4	60	200	46	00	180	41	40
0.2		17.5						260	45	50	1300	227	50	1040	182	00
0.3		29.5						450	132	75	1000	442	50	1050	309	75
0.7			01.5					140	2	10	200	3	00	60		90
0.3			02.5					60	1	50	200	5	00	140	3	50
0.1			02.0					20		40	200	4	00	180	3	60
0.4			03.5					80	2	80	200	7	00	120	4	20
0.4			02.0					80	1	60	200	4	00	120	2	40
0.3			02.0					60	1	20	200	4	00	140	2	80
							06.5									
		47.0	72.0				06.5		209	50		814	00		604	50

Hemmanstal	Registernummer	Littera å kartan	Socken, by och hemman	Delägares namn, hemvist m. m. samt ägobeskrivning	Ägofigurens nummer
1	2	3	4	5	6
3/256	310	Fg	Ilsenäs	Nils Persson nr 83.	
				Åker. mylla på grus o. sand	781
				—"— " " "	782
				—"— " " "	783
				—"— " " "	784
				—"— " " "	785
				—"— " " "	786
				—"— " " "	787
				—"— " " "	788
				Äng. " " "	789
				Åkerö Ängs.	790
				Grusgrav —"—	791
				—"— "	792
				Åker. mylla på grus o. sand	793
				—"— " " "	794
				Äng. " " "	795
				—"— " " "	796
				—"— " " "	797
				—"— " " "	798
				Summa.	
3/256	311	Fr	do	Ilsnäs.	
				Åker: mylla på grus o. sand	799
				—"— " " "	800
				—"— " " "	801
				—"— " " "	802
				—"— " " "	803
				—"— " " "	804
				Äng. "	805
				Arrfors	

PETTERSONSKA BOKTR. EFTR. STOCKH.

Areal								Nuvarande värde			Blivande värde			Förbättringsvärde		
Åker		Äng och odlingsmark		Annan duglig mark		Impediment och högl. mark		pr har	pr ägofigur		pr har	pr ägofigur		pr har	pr ägofigur	
Har	ar	Har	ar	Har	ar	Har	ar	Kr.	Kr.	öre	Kr.	kr.	öre	kr.	kr.	öre
7		8		9		10		11	12		13	14		15	16	
0,2	22.0							260	57	20	1300	286	00	1040	228	80
0,2	17.0							260	44	20	1300	221	00	1040	176	80
0,4	11.0							520	57	20	1300	143	00	780	85	80
0.7	08.5							910	77	35	1300	110	50	390	33	15
0,3	18.0							390	70	20	1300	234	00	910	163	80
0.3	10.0							390	39	00	1300	130	00	910	91	00
0.3	14.5							390	56	55	1300	188	50	910	131	95
0.5	04.0							650	26	00	1300	52	00	650	26	00
0.4		01.0						120	1	20	300	3	00	180	1	80
						03.5										
						02.0										
						03.0										
0.2	05.0							260	13	00	1300	65	00	1040	52	00
0.3	04.5							390	17	55	1300	58	50	910	40	95
0.5		01.0						150	1	50	300	3	00	150	1	50
0.5		00.5						150		75	300	1	50	150		75
0.5		00.5						150		75	300	1	50	150		75
0.4		03.0						120	3	60	300	9	00	180	5	40
	114.5	06.0				08.5			466	05		1506	50		1040	45
0.1	12.0							130	15	60	1300	156	00	1170	140	40
0.6	03.0							780	23	40	1300	39	00	520	15	60
0.5	11.5							650	74	75	1300	149	50	650	74	75
0.2	24.0							260	62	40	1300	312	00	1040	249	60
0.3	06.5							650	42	25	1300	84	50	650	42	25
0.6	03.5							780	27	30	1300	45	50	520	18	20
0.4		09.0						180	16	20	300	27	00	120	10	80
	60.5	09.0							261	90		813	50		551	00

Hemmanstal	Registernummer	Littera å kartan	Socken, by och hemman	Delägares namn, hemvist m. m. samt ägobeskrivning	Ägofigurens nummer
1	2	3	4	5	6
				Överföres	
				Äng. mylla på grus o. sand	806
				-"- " " "	807
				-"- " " "	808
				-"- " " "	809a
				-"- " " "	809b
				-"- " " "	810
				Summa.	
3/256	28	F 5	Ilsenna	Nils Persson N:o 3.	
				Äng mylla på grus o. sand	811
				-"- " " "	812
				-"- " " "	813
				Summa.	
5/8	39	F 4	Do	Gustaf Olsson.	
				Äng mylla på grus o. sand	814
				-"- " " "	815
				-"- " " "	816
				-"- " " "	817
				-"- " " "	818
				-"- " " "	819
				-"- " " "	820
				Tag Ingo.	821
				Summa.	
1/8	51	F 2	Do	Nils Persson N:o 5.	
				Äng mylla på grus o. sand	822
				-"- " " "	823
				Överföres	

PETTERSONSKA BOKTR. EFTR. STOCKH.

Areal								Nuvarande värde			Blivande värde			Förbättringsvärde		
Åker		Äng och odlingsmark		Annan duglig mark		Impediment och högl. mark		pr har	pr ägofigur		pr har	pr ägofigur		pr har	pr ägofigur	
Har	ar	Har	ar	Har	ar	Har	ar	Kr.	Kr.	öre	Kr.	kr.	öre	kr.	kr.	öre
7		8		9		10		11	12		13	14		15	16	
	60	09.0							261	90		813	50		551	60
0.6		01.0						180	1	80	300	3	00	120	1	20
0.3		02.5						90	2	25	300	7	50	210	5	25
0.7		00.5						210	1	05	300	1	50	90		45
0.5		08.5						150	12	75	300	25	50	150	12	75
0.5		00.5						150		75	300	1	50	150		75
0.4		01.5						120	1	80	300	4	50	180	2	70
	60.5	22.5							282	30		857	00		574	70
0.5		12.0						100	12	00	200	24	00	100	12	00
0.1		16.0						20	3	20	200	32	00	180	28	80
0.5		03.0						100	3	00	200	6	00	100	3	00
		31.0							18	20		62	00		43	80
0.1		22.0						40	8	80	400	88	00	360	79	20
0.4		08.5						80	6	80	200	17	00	120	10	20
0.1		18.0						20	3	60	200	36	00	180	32	40
0.2		29.0						40	11	60	200	58	00	160	46	40
0.7		02.5						140	3	50	200	5	00	60	1	50
0.1		02.5						20		50	200	5	00	180	4	50
0.2		09.0						40	3	60	200	18	00	160	14	40
						03.5										
		91.5				03.5			38	40		227	00		188	60
0.2		29.0						80	23	20	400	116	00	320	92	80
0.8		06.5						240	15	60	300	19	50	60	3	90
		35.5							38	80		135	50		96	70

Hemmantal	Registernummer	Littera å kartan	Socken, by och hemman	Delägares namn, hemvist m. m. samt ägobeskrivning	Ägofigurens nummer
1	2	3	4	5	6
				Överfört	
				Äng, mylla på grus o. sand	824
				—"— " " "	825
				—"— " " "	826
				—"— " " "	827
				—"— " " "	828
				—"— " " "	829
				—"— " " "	830
				—"— " " "	831
				—"— " " "	832
				—"— " " "	833
				—"— " " "	834
				—"— " " "	835
				—"— " " "	836
				—"— " " "	837
				—"— " " "	838
				—"— " " "	839
				—"— " " "	840
				—"— " " "	841
				—"— " " "	842
				—"— " " "	843
				—"— " " "	844
				Väg Imp.	845
				—"— —"—	846
				Skogsväg. —"—	847
				Åker, mylla på grus o. sand	848
				—"— " " "	849
				—"— " " "	850
				—"— " " "	851
				Återföres	

PETTERSONSKA BOKTR. EFTR. STOCKH. 5

Areal								Nuvarande värde			Blivande värde			Förbättringsvärde		
Åker		Äng och odlingsmark		Annan duglig mark		Impediment. och högl. mark		pr har	pr ägofigur		pr har	pr ägofigur		pr har	pr ägofigur	
Har	ar	Har	ar	Har	ar	Har	ar	Kr.	Kr.	öre	Kr.	kr.	öre	kr.	kr.	öre
7		8		9		10		11	12		13	14		15	16	
			35.5						38	80		135	50		96	70
0.7			04.0					210	8	40	300	12	00	90	3	60
0.4			11.0					120	13	20	300	33	00	180	19	80
0.1			11.0					40	4	40	400	44	00	360	39	60
0.1			11.5					40	4	60	400	46	00	360	41	40
0.5			04.5					200	9	00	400	18	00	200	9	00
0.1			22.0					40	8	80	400	88	00	360	79	20
0.3			19.5					90	17	55	300	58	50	210	40	95
0.5			14.5					150	21	75	300	43	50	150	21	75
0.1			17.0					80	13	60	800	136	00	720	122	40
0.1			13.5					80	10	80	800	108	00	720	97	20
0.1			17.0					80	13	60	800	136	00	720	122	40
0.2			12.5					120	15	00	600	75	00	480	60	00
0.8			05.5					240	13	20	300	16	50	60	3	30
0.1			03.0					30		90	300	9	00	270	8	10
0.7			01.5					210	3	15	300	4	50	90	1	35
0.8			02.0					240	4	80	300	6	00	60	1	20
0.8			01.5					240	3	60	300	4	50	60		90
0.1			09.5					30	2	85	300	28	50	270	25	65
0.1			04.5					30	1	35	300	13	50	270	12	15
0.1			01.5					30		45	300	4	50	270	4	05
0.1			01.5					30		45	300	4	50	270	4	05
							02.5									
							04.0									
							02.5									
0.7	00.5							1190	5	95	1700	8	50	510	2	55
0.4	16.0							680	108	80	1700	272	00	1020	163	20
0.1	02.5							680	17	00	1700	42	50	1020	25	50
0.2	23.5							340	79	90	1700	399	50	1360	319	60
	42.5	2	24.0				09.0		421	90		1747	50		1325	60

Hemmanstal	Registernummer	Littera å kartan	Socken, by och hemman	Delägares namn, hemvist m. m. samt ägobeskrivning	Ägofigurens nummer
1	2	3	4	5	6
				Överförd	
				Åker. mylla på grus o. sand	852
				—"— " " "	853
				—"— " " "	854
				—"— " " "	855
				—"— " " "	856
				—"— " " "	857
				—"— " " "	858
				—"— " " "	859
				—"— " " "	860
				—"— " " "	861
				—"— " " "	862
				—"— " " "	863
				—"— " " "	864
				—"— " " "	865
				—"— " " "	866
				—"— " " "	867a
				—"— " " "	867b
				—"— " " "	867c
				Äng " " "	868
				—"— " " "	869a
				—"— " " "	869b
				—"— " " "	870
				—"— " " "	871
				Stenrös Imp.	872
				Åker. mylla på grus o. sand	873
				—"— " " "	874
				—"— " " "	875
				—"— " " "	876
				Överföres	

Areal								Nuvarande värde			Blivande värde			Förbättringsvärde		
Åker		Äng och odlingsmark		Annan duglig mark		Impediment och högl. mark		pr har	pr ägofigur		pr har	pr ägofigur		pr har	pr ägofigur	
Har	ar	Har	ar	Har	ar	Har	ar	Kr.	Kr.	öre	Kr.	kr.	öre	kr.	kr.	öre
7		8		9		10		11	12		13	14		15	16	
	42.5	22	41.0				09.0		421	90		1747	50		132	60
0,2	27.0							340	91	80	1700	459	00	1360	367	20
0,4	33.0							680	224	40	1700	561	00	1020	336	60
0,2	34.5							340	117	30	1700	586	50	1360	469	20
0,2	30.0							340	102	00	1700	510	00	1360	408	00
0,4	18.5							680	125	80	1700	314	50	1020	188	70
0,2	26.0							340	88	40	1700	442	00	1360	353	60
0,2	50.0							340	170	00	1700	850	00	1360	680	00
0,0-0,8	46.5							-			360 1700	632	40	1360	632	40
0,0-0,8	38.5							-			360 1700	523	60	1360	523	60
0,6	48.0							1020	489	60	1700	816	00	680	326	40
0,4	26.0							680	176	80	1700	442	00	1020	265	20
0,1	11.5							340	39	10	1700	195	50	1360	156	40
0,1	10.0							340	34	00	1700	170	00	1360	136	00
0,2	26.5							340	90	10	1700	450	50	1360	360	40
0,4	30.0							600	180	00	1500	450	00	900	270	00
0,9	12.0							1350	162	00	1500	180	00	150	18	00
0,4	17.0							600	102	00	1500	255	00	900	153	00
0,4	04.5							600	27	00	1500	67	50	900	40	50
0,3		12	0					180	21	60	300	36	00	120	14	40
0,5		31	0					300	93	00	600	186	00	300	93	00
0,1		40	0					130	52	00	1300	520	00	1170	468	00
0,2-0,3		60	0					120	72	00	540 600	324	00	420	252	00
0,2		10	0					120	12	00	600	60	00	480	48	00
							05.5									
0,1	18.0							450	81	00	1500	270	00	1050	189	00
0,7	23.5							1050	246	75	1500	352	50	450	105	75
0,4	28.5							600	171	00	1500	427	50	900	256	50
0,3	22.5							450	101	25	1500	337	50	1050	236	25
	624.5	377	0				14.5		3492	80		12166	50		8673	70

Hemmanstal	Registernummer	Littera å kartan	Socken, by och hemman	Delägares namn, hemvist m. m. samt ägobeskrivning	Ägofigurens nummer
1	2	3	4	5	6
				Överfört	
				Åker. mylla på grus & sand	877
				—"— " " "	878
				Summa	
5/8 21/32	1:10	Ha	Ryet	Sven Andersson.	
				Åker. förbättras ej.	879
				—"— " "	880
				—"— " "	881
				Tomt och trädgård mylla på grus & sand	882
				Åker: mylla på grus & sand	883
				—"— " " "	884
				—"— " " "	885
				—"— " " "	886
				—"— " " "	887
				—"— " " "	888
				Äng " " "	889
				—"— " " "	890
				Väg Imp.	891
				—"—	892
				Summa	
1/41 1/1024	16	Hb	Do	Hilding Persson.	
				Åker. mylla på grus & sand	893
				—"— " " "	894
				—"— " " "	895
				—"— " " "	896
				—"— " " "	897
				—"— " " "	898
				Överförs	

Areal								Nuvarande värde			Blivande värde			Förbättringsvärde		
Åker		Äng och odlingsmark		Annan duglig mark		Impediment och högl. mark		pr har	pr ägofigur		pr har	pr ägofigur		pr har	pr ägofigur	
Har	ar	Har	ar	Har	ar	Har	ar	Kr.	Kr.	öre	Kr.	kr.	öre	kr.	kr.	öre
7		8		9		10		11	12		13	14		15	16	
6	24.5	3	77.0				14.5		3492	80		12166	50		867	70
0.6	18.5							900	166	50	1500	277	50	600	111	00
0.5	22.5							750	168	75	1500	337	50	750	168	75
6	65.5	3	77.0				14.5		3828	05		12781	50		8953	45
							05.0									
0.5	26.0							850	221	00	1700	442	00	850	221	00
0.6	28.5							1020	290	70	1700	484	50	680	193	80
0.8	03.5							360	47	60	1700	59	50	340	11	90
0.4	15.0							680	102	00	1700	255	00	1020	153	00
0.3	17.0							510	86	70	1700	289	00	1190	202	30
0.2	19.0							340	64	60	1700	323	00	1360	258	40
0.5	31.5							850	267	75	1700	535	50	850	267	75
0.2	06.5							340	22	10	1700	110	50	1360	88	40
0.3	12.5							340	42	50	1700	212	50	1360	170	00
0.2			12.0					120	14	40	600	72	00	480	57	60
0.95			30.5					190	57	95	200	61	00	10	3	05
							03.5									
							05.5									
1	59.5	4	25				14.0		1217	30		2844	50		1627	20
0.2	08.5							340	198	90	1700	994	50	1360	795	60
0.7	16.0							1190	190	40	1700	272	00	510	81	60
0.7	08.5							1190	101	15	1700	144	50	510	43	35
0.7	18.0							1190	214	20	1700	306	00	510	91	80
0.2	21.0							340	71	40	1700	357	00	1360	285	60
0.5	18.5							850	157	25	1700	314	50	800	157	25
1	40.5								933	30		2388	50		1455	20

Hemmanstal	Registernummer	Littera å kartan	Socken, by och hemman	Delägares namn, hemvist m. m. samt ägobeskrivning	Ägofigurens nummer.
1	2	3	4	5	6
				Överförd	
				Åker, mylla på grus- o. sand	899
				-"- " " "	900
				-"- " " "	901
				-"- " " "	902
				-"- " " "	903
				-"- " " "	904
				-"- " " "	905
				-"- " " "	906
				-"- " " "	907
				-"- " " "	908
				-"- " " "	909
				-"- " " "	910
				Äng " " "	911
				-"- " " "	912
				-"- " " "	913
				-"- " " "	914
				-"- " " "	915
				-"- " " "	916
				-"- " " "	917
				-"- " " "	918
				-"- " " "	919
				-"- " " "	920
				-"- " " "	921
				-"- " " "	922
				-"- " " "	923
				-"- " " "	924
				-"- " " "	925
				-"- " " "	926
				Överföres	

	Areal								Nuvarande värde			Blivande värde			Förbättringsvärde		
	Åker		Äng och odlingsmark		Annan duglig mark		Impediment och högl. mark		pr har	pr ägofigur		pr har	pr ägofigur		pr har	pr ägofigur	
	Har	ar	Har	ar	Har	ar	Har	ar	Kr.	Kr.	öre	Kr.	kr.	öre	kr.	kr.	öre
	7		8		9		10		11	12		13	14		15	16	
	14	05								923	30		2388	50		1455	20
0.6	58	0							1020	591	60	1700	986	00	680	394	40
0.7	22	0							1190	261	80	1700	374	00	510	112	20
0.7	16	0							1190	190	40	1700	272	00	510	81	60
0.6	06	5							1360	88	40	1700	110	00	340	22	10
0.6	07	0							1020	71	40	1700	119	00	680	47	60
0.7	17	0							1190	202	30	1700	289	00	510	86	70
0.6	17	5							1360	238	00	1700	297	50	340	59	50
0.7	12	0							1190	142	80	1700	204	00	510	61	20
0.4	09	0							680	61	20	1700	153	00	1020	91	80
0.7	28	0							1190	333	20	1700	476	00	510	142	80
0.6	24	5							1020	249	90	1700	416	50	680	166	60
0.9	22	5							1530	38	25	1700	42	50	170	4	25
0.3			11	5					120	13	80	400	46	00	280	32	20
0.3			14	0					60	8	40	200	28	00	140	19	60
0.4			13	5					80	10	80	200	27	00	120	16	20
0.3			05	5					120	6	60	400	22	00	280	15	40
0.3			15	0					60	9	00	200	30	00	140	21	00
0.4			09	0					400	36	00	1000	90	00	600	54	00
0.6			13	5					240	32	40	400	54	00	160	21	60
0.7			12	0					420	50	40	600	72	00	180	21	60
0.6			20	0					360	72	00	600	120	00	240	48	00
0.5			06	0					300	18	00	600	36	00	300	18	00
0.4			14	0					80	11	20	200	28	00	120	16	80
0.1			14	5					40	5	80	400	58	00	360	52	20
0.6			11	0					240	26	40	400	44	00	160	17	60
0.3			15	0					120	18	00	400	60	00	280	42	00
0.2			13	0					40	5	20	200	26	00	160	20	80
0.2			03	0					40	1	20	200	6	00	160	4	80
	360	5	190	5						3727	70		6875	50		3147	80

Hemmanstal	Registernummer	Littera å kartan	Socken, by och hemman	Delägares namn, hemvist m. m. samt ägobeskrivning	Ägofigurens nummer
1	2	3	4	5	6
				Överförd	
				Äng. mylla på grus o. sand	927
				-"- " " " "	928
				Bäcke Imp.	929
				Väg -"-	930
				Äng mylla på grus o. sand	931
				-"- " " "	932
				-"- " " "	933
				-"- " " "	934
				-"- " " "	935
				-"- " " "	936
				-"- " " "	937
				-"- " " "	938
				-"- " " "	939
				-"- " " "	940
				-"- " " "	941
				-"- " " "	942
				-"- " " "	943
				-"- " " "	944
				-"- " " "	945
				-"- " " "	946
				-"- " " "	947
				-"- " " "	948
				-"- " " "	949
				-"- " " "	950
				-"- " " "	951
				-"- " " "	952
				-"- " " "	953
				-"- " " "	954
				Överföres	

	Areal								Nuvarande värde			Blivande värde			Förbättringsvärde		
	Åker		Äng och odlingsmark		Annan duglig mark		Impediment och högl. mark		pr har	pr ägofigur		pr har	pr ägofigur		pr har	pr ägofigur	
	Har	ar	Har	ar	Har	ar	Har	ar	Kr.	Kr.	öre	Kr.	kr.	öre	kr.	kr.	öre
	7		8		9		10		11	12		13	14		15	16	
	3	60.5	19	05						372	75		687	50		31	47 75
0.4			18	0					80	14	40	200	36	00	120	21	60
0.2			35	0					80	28	00	400	140	00	320	112	00
							00	5									
							12	5									
0.1			27	5					80	22	00	800	220	00	720	198	00
0.6			22	0					240	52	80	400	88	00	160	35	20
0.6			20	0					120	24	00	200	40	00	80	16	00
0.1			09	5					80	7	60	800	76	00	720	68	40
0.1			24	0					20	4	80	240	48	00	180	43	20
0.1			32	5					40	13	00	400	130	00	360	117	00
0.4			19	5					80	15	60	240	39	00	120	23	40
0.1			19	0					140	26	60	200	38	00	60	11	40
0.7			35	5					140	49	70	200	71	00	60	21	30
0.7			28	5					280	79	80	400	114	00	120	34	20
0.1			24	5					40	9	80	400	98	00	360	88	20
0.1			20	5					40	8	20	400	82	00	360	73	80
0.5			40	5					180	40	50	200	81	00	100	40	50
0.3			11	0					60	6	60	200	22	00	140	15	40
0.4			20	0					80	24	00	300	60	00	120	36	00
0.1			24	5					80	19	60	800	196	00	720	176	40
0.1			02	5					20		50	200	5	00	180	4	50
0.1			11	0					20	2	20	200	22	00	180	19	80
0.2			07	5					40	3	00	200	15	00	160	12	00
0.2			02	0					40		80	200	4	00	160	3	20
0.1			18	0					20	3	60	200	36	00	180	32	40
0.1			22	0					20	4	40	200	44	00	180	39	60
0.2			31	5					40	12	60	200	63	00	160	50	40
0.2			14	0					40	5	60	200	28	00	160	22	40
	3	60.5	7	41.0			12.0			420	745		867	150		446	405

Hemmanstal	Registernummer	Littera å kartan	Socken, by och hemman	Delägares namn, hemvist m. m. samt ägobeskrivning	Ägofigurens nummer
1	2	3	4	5	6
				Överförd	
				Äng i mylla grå grus- o. sand	955
				—"— " " "	956
				—"— " " "	957
				—"— " " "	958
				—"— " " "	959
				—"— " " "	960
				—"— " " "	961
				—"— " " "	962
				—"— " " "	963
				—"— " " "	964
				—"— " " "	965
				—"— " " "	966
				Bärbar Imp.	967
				Äng mylla grå grus- o. sand	968a
				—"— " " "	968b
				—"— " " "	969
				—"— " " "	970
				Bärbar Imp.	971
				Åker mylla grå grus- o. sand	972
				—"— " " "	973
				—"— " " "	974
				—"— " " "	975
				—"— " " "	976
				—"— " " "	977
				—"— " " "	978
				—"— " " "	979
				Äng " " "	980
				—"— " " "	981
				Överföres	

	Areal								Nuvarande värde			Blivande värde			Förbättringsvärde		
	Åker		Äng och odlingsmark		Annan duglig mark		Impediment och högl. mark.		pr har	pr ägofigur		pr har	pr ägofigur		pr har	pr ägofigur	
	Har	ar	Har	ar	Har	ar	Har	ar	Kr.	Kr.	öre	Kr.	kr.	öre	kr.	kr.	öre
	7		8		9		10		11	12		13	14		15	16	
	36	05	7	41				30		4207	45		8671	50		4464	05
0,1				17.5					20	3	50	200	35	00	180	31	50
0.2				28.5					40	11	40	200	57	00	160	45	60
0.3				24.0					60	14	40	200	48	00	140	33	60
0.5				32.0					100	32	00	200	64	00	100	32	00
0.3				36.5					60	21	90	200	73	00	140	51	10
0.2				15.0					40	6	00	200	30	00	160	24	00
0.3				17.0					60	10	20	200	34	00	140	23	80
0.1				12.0					20	2	40	200	24	00	180	21	60
0.1				08.5					80	6	80	800	68	00	720	61	20
0.2				12.0					40	4	80	200	24	00	160	19	20
0.2				12.5					40	5	00	200	25	00	160	20	00
0.2				04.5					40	1	80	200	9	00	160	7	20
								43.5									
0.7				53.5					420	224	70	600	321	00	180	96	30
0.6				10.0					360	36	00	600	60	00	240	24	00
0.8				37.5					480	180	00	600	225	00	120	45	00
0.2				29.0					120	34	80	600	174	00	480	139	20
								01.5									
0.6		05.5							840	46	20	1400	77	00	560	30	80
0.5		07.5							700	52	50	1400	105	00	700	52	50
0.4		08.5							560	47	60	1400	119	00	840	71	40
0.6		22.5							840	273	00	1400	455	00	560	182	00
0.25		07.5							1330	99	75	1400	105	00	70	5	25
0.90		07.5							1260	94	50	1400	105	00	140	10	50
0.3		12.5							420	52	50	1400	175	00	980	122	50
0.1		07.0							140	9	80	1400	98	00	1260	88	20
0.7				10.0					420	42	00	600	60	00	180	18	00
0.4				00.5					480	2	40	600	3	00	120	-	60
	4	49.0	11	01.5				58.0		5523	40		11244	50		5721	10

Hemmanstal	Registernummer	Littera å kartan	Socken, by och hemman	Delägares namn, hemvist m. m. samt ägobeskrivning	Ägofigurens nummer
1	2	3	4	5	6
				Öfverföres	
				Ång. mylla på grus o. sand	982
				—"— " " "	983
				—"— " " "	984
				Väg. Imp.	984 b
				Summa.	
11/4096	1/13	Hc	Ryet	John Alsen	
				Åker mylla på grus o. sand	985
				Summa	
ovs	14	Hd	Ja	Same	
				Åker, mylla på grus o. sand	986
				—"— " " "	987
				—"— " " "	988
				—"— " " "	989
				—"— " " "	990
				—"— " " "	991
				Väg Imp.	992
				Summa.	
21/2048	1/11	He	Ja	Same	
				Åker. mylla på grus o. sand	993
				—"— " " "	994
				—"— " " "	995
				—"— " " "	996
				—"— " " "	997
				Äng " " "	998
				—"— " " "	999
				—"— " " "	1000
				Öfverföres	

	Areal								Nuvarande värde			Blivande värde			Förbättringsvärde		
	Åker		Äng och odlingsmark		Annan duglig mark		Impediment och högl. mark		pr har	pr ägofigur		pr har	pr ägofigur		pr har	pr ägofigur	
	Har	ar	Har	ar	Har	ar	Har	ar	Kr.	Kr.	öre	Kr.	kr.	öre	kr.	kr.	öre
	7		8		9		10		11	12		13	14		15	16	
	4	49.0	11	01.5				38.0		5523	40		11244	50		5721	10
0.7				09.0					420	37	80	600	54	00	180	16	20
0.4				33.0					240	79	20	600	198	00	360	118	80
0.7				08.5					420	35	70	600	51	00	180	15	30
								02.0									
	4	49.0	11	52.0				60.0		5676	10		11547	50		5871	40
0.9		02.5							1530	38	25	1700	42	50	170	4	25
		02.5								38	25		42	50		4	25
0.1		07.5							150	11	25	1500	112	50	1350	101	25
0.4		03.5							600	21	00	1500	52	50	900	31	50
0.5		11.0							750	82	50	1500	165	00	750	82	50
0.7		06.5							1050	68	25	1500	97	50	450	29	25
0.7		04.0							1050	42	00	1500	60	00	450	18	00
0.5		06.5							750	48	75	1500	97	50	750	48	75
								04.0									
		39.0						04.0		273	75		585	00		311	25
0.4		31.0							600	186	00	1500	465	00	900	279	00
0.7		09.0							1050	94	50	1500	135	00	450	40	50
0.5		31.0							750	232	50	1500	465	00	750	232	50
0.3		27.5							450	123	75	1500	412	50	1050	288	75
0.6		01.5							1200	18	00	1500	22	50	300	4	50
0.4				13.0					40	5	20	400	52	00	360	46	80
0.5				27.5					200	27	50	200	55	00	200	27	50
0.6				03.5					160	5	60	200	7	00	40	1	40
	1	00.0		44.0						693	05		1614	00		920	95

Hemmanstal	Registernummer	Littera å kartan	Socken, by och hemman	Delägares namn, hemvist m. m. samt ägobeskrivning	Ägofigurens nummer
1	2	3	4	5	6
				Överförd	
				Åkr mylla på grus o. sand	1001
				-"- " " "	1002
				Summa.	
1/8	119	Hf	Ryet	Anders Johansson.	
				Tomt och trädgård mylla på grus o. sand	1003
				Summa	
11/409/16	112	Hg	do	Nazlin Nilsson.	
				Åkr mylla på grus o. sand	1004
				Äng " " "	1005
				Åkr " " "	1006
				Tomt och trädgård mylla på grus o. sand	1007
				-"- " "	1008
				Åkr mylla på grus o. sand	1009
				-"- " "	1010
				Summa.	
9/512	115	Hh	do	Anders Olsson.	
				Åkr mylla på grus o. sand	1011
				-"- " " "	1012
				Äng " " "	1013
				-"- " " "	1014
				-"- " " "	1015
				-"- " " "	1016
				-"- " " "	1017
				-"- " " "	1018
				-"- " " "	1019
				Överförs	

Areal								Nuvarande värde			Blivande värde			Förbättringsvärde		
Åker		Äng och odlingsmark		Annan duglig mark		Impediment och högl. mark		pr har	pr ägofigur		pr har	pr ägofigur		pr har	pr ägofigur	
Har	ar	Har	ar	Har	ar	Har	ar	Kr.	Kr.	öre	Kr.	kr.	öre	kr.	kr.	öre
7		8		9		10		11	12		13	14		15	16	
100.0		44.0							693	05		1614	00		920	95
		16.0						60	9	60	200	32	00	140	22	40
		01.5						160	2	40	240	3	00	40		60
100.0		61.5							705	05		1649	00		943	95
06.0								750	45	00	1500	90	00	750	45	00
06.0									45	00		90	00		45	00
18.0								450	81	00	~~1350~~ 1500	243	00	900	162	00
		01.5						100	1	50	200	3	00	100	1	50
10.5								450	47	25	~~1350~~ 1000	141	75	900	94	50
03.0								1200	36	00	1500	45	00	300	9	00
03.5								1200	42	00	1500	52	50	300	10	50
13.5								1050	141	75	1500	202	50	450	60	75
12.0								1350	162	00	1500	180	00	150	18	00
60.5		01.5							511	50		867	75		356	25
04.5								1040	46	80	1300	58	50	260	11	70
30.5								520	158	60	1300	396	50	780	237	90
		09.0						120	10	80	300	27	00	180	16	20
		03.0						120	3	60	300	9	00	180	5	40
		16.0						200	32	00	400	64	00	200	32	00
		13.0						40	5	20	400	52	00	360	46	80
		33.5						80	26	80	800	268	00	720	241	20
		25.5						160	40	80	400	102	00	240	61	20
		29.5						80	23	60	800	236	00	720	212	40
35.0		129.5							348	20		1213	00		864	80

Hemmanstal	Registernummer	Littera å kartan	Socken, by och hemman	Delägares namn, hemvist m. m. samt ägobeskrivning	Ägofigurens nummer
1	2	3	4	5	6
				Arrifft	
				Äng. mylla på grus o. sand	1020
				-"- " " "	1021
				-"- " " "	1022
				-"- " " "	1023
				-"- " " "	1024
				-"- " " "	1025
				-"- " " "	1026
				-"- " " "	1027
				-"- " " "	1028
				-"- " " "	1029
				-"- " " "	1030
				-"- " " "	1031
				-"- " " "	1032
				Backe Ängs.	1033
				Stenrös -"-	1034
				Äng. mylla på grus o. sand	1035
				-"- " " "	1036
				-"- " " "	1037
				-"- " " "	1038
				-"- " " "	1039
				-"- " " "	1040
				-"- " " "	1041
				-"- " " "	1042
				-"- " " "	1043
				-"- " " "	1044
				-"- " " "	1045
				Summa	

Areal								Nuvarande värde			Blivande värde			Förbättringsvärde		
Åker		Äng och odlingsmark		Annan duglig mark		Impediment och högl. mark		pr har	pr ägofigur		pr har	pr ägofigur		pr har	pr ägofigur	
Har	ar	Har	ar	Har	ar	Har	ar	Kr.	Kr.	öre	Kr.	kr.	öre	kr.	kr.	öre
7		8		9		10		11	12		13	14		15	16	
	35	129	5						348	20		1213	00		864	80
0.1		17	5					40	7	00	400	70	00	360	63	00
0.2		13	5					40	5	40	200	27	00	160	21	60
0.1		27	0					40	10	80	400	108	00	360	97	20
0.1		09	5					40	3	80	400	38	00	360	34	20
0.1		27	5					80	22	00	800	220	00	720	198	00
0.1		08	5					80	6	80	800	68	00	720	61	20
0.1		29	5					80	23	60	800	236	00	720	212	40
0.1		01	5					80	1	20	800	12	00	720	10	80
0.1		11	0					100	11	00	1000	110	00	900	99	00
0.1		17	5					100	17	50	1000	175	00	900	157	50
0.1		11	5					100	11	50	1000	115	00	900	103	50
0.5		20	5					200	41	00	400	82	00	240	41	00
0.2		12	0					80	9	60	400	48	00	320	38	40
						09	0									
						22	5									
0.1		15	0					100	15	00	1000	150	00	900	135	00
0.1		38	0					40	15	20	400	152	00	360	136	80
0.1		12	0					40	4	80	400	48	00	360	43	20
0.4		12	5					160	20	00	400	50	00	240	30	00
0.1		20	5					40	8	20	400	82	00	360	73	80
0.1		11	5					40	4	60	400	46	00	360	41	40
0.1		10	0					40	4	00	400	40	00	360	36	00
0.1		18	5					40	7	40	400	74	00	360	66	60
0.2		28	5					40	11	40	200	57	00	160	45	60
0.8		07	0					160	11	20	200	14	00	40	2	80
0.5		23	0					100	23	00	200	46	00	100	23	00
	35	5	23	0			11	5	644	20		3281	00		2636	80

Hemmanstal	Registernummer	Littera å kartan	Socken, by och hemman	Delägares namn, hemvist m. m. samt ägobeskrivning	Ägofigurens nummer
1	2	3	4	5	6
88/1000	13	Ja	Skullaberga	Staten.	
				Äng mylla på grus o. sand	1046
				-"- " " "	1047
				-"- " " "	1048
				-"- " " "	1049
				-"- " " "	1050
				-"- " " "	1051
				-"- " " "	1052
				-"- " " "	1053
				-"- " " "	1054
				-"- " " "	1055
				-"- " " "	1056
				-"- " " "	1057
				-"- " " "	1058
				-"- " " "	1059
				-"- " " "	1060
				-"- " " "	1061
				-"- " " "	1062
				-"- " " "	1063
				-"- " " "	1064
				-"- " " "	1065
				-"- " " "	1066
				-"- " " "	1067
				-"- " " "	1068
				Berke Ingo.	1069
				Äng mylla på grus o. sand	1070
				-"- " " "	1071
				-"- " " "	1072
				Summa.	

Areal								Nuvarande värde			Blivande värde			Förbättringsvärde		
Åker		Äng och odlingsmark		Annan duglig mark		Impediment och högl. mark		pr har	pr ägofigur		pr har	pr ägofigur		pr har	pr ägofigur	
Har	ar	Har	ar	Har	ar	Har	ar	Kr.	Kr.	öre	Kr.	kr.	öre	kr.	kr.	öre
7		8		9		10		11	12		13	14		15	16	
		08.0						160	12	80	200	16	00	40	3	20
		34.5						240	82	80	300	103	50	60	20	70
		02.5						240	6	00	300	7	50	60	1	50
		07.0						120	8	40	300	21	00	180	12	60
		07.5						120	9	00	300	22	50	180	13	50
		09.0						30	2	70	300	27	00	270	24	30
		06.5						30	1	95	300	19	50	270	17	55
		01.5						30		45	300	4	50	270	4	05
		22.5						30	6	75	300	67	50	270	60	75
		41.5						40	16	60	400	166	00	360	149	40
		01.5						80	1	20	800	12	00	720	10	80
		01.5						80	1	20	800	12	00	720	10	80
		16.0						80	12	80	800	128	00	720	115	20
		02.0						80	1	60	800	16	00	720	14	40
		12.0						20	2	40	200	24	00	180	21	60
		15.0						80	12	00	200	30	00	120	18	00
		06.0						80	4	80	800	48	00	720	43	20
		12.0						80	9	60	800	96	00	720	86	40
		51.0						640	329	60	800	412	00	160	82	40
		27.0						80	21	60	200	54	00	120	32	40
		09.0						20	1	80	200	18	00	180	16	20
		15.0						80	12	00	800	120	00	720	108	00
		23.0						90	20	70	300	69	00	210	48	30
						02.0										
		36.5						210	76	65	300	109	50	90	32	85
		22.0						160	36	80	200	46	00	40	9	20
		04.0						40		60	200	8	00	160	6	40
		395.5				02.0			693	80		1657	50		963	70

Hemmanstal	Registernummer	Littera å kartan	Socken, by och hemman	Delägares namn, hemvist m. m. samt ägobeskrivning	Ägofigurens nummer
1	2	3	4	5	6
7/64	14	La	Högmet	Olof Jonsson.	
				Äng. mylla på grus o. sand	1073
				-"- " " "	1074
				-"- " " "	1075a
				-"- " " "	1075b
				-"- " " "	1076
				-"- " " "	1077
				-"- " " "	1078
				-"- " " "	1079
				-"- " " "	1080
				-"- " " "	1081
				-"- " " "	1082
				-"- " " "	1083
				-"- " " "	1084
				-"- " " "	1085
				Backe Impo.	1086
				Äng. mylla på grus o. sand	1087
				Åker " " "	1088
				-"- " " "	1089
				-"- " " "	1090
				-"- " " "	1091
				Samma	
7/64	13	Lb	Do	Anders Jonsson	1
				Äng. mylla på grus o. sand	1092
				-"- " " "	1093
				-"- " " "	1094
				-"- " " "	1095
				-"- " " "	1096
				Överföres	

Areal								Nuvarande värde			Blivande värde			Förbättringsvärde		
Åker		Äng och odlingsmark		Annan duglig mark		Impediment och högl. mark		pr har	pr ägofigur		pr har	pr ägofigur		pr har	pr ägofigur	
Har	ar	Har	ar	Har	ar	Har	ar	Kr.	Kr.	öre	Kr.	kr.	öre	kr.	kr.	öre
7		8		9		10		11	12		13	14		15	16	
		13.5						120	16	20	300	40	50	180	24	30
		01.5						240	3	60	300	4	50	60		90
		08.5						150	12	75	300	25	50	150	12	75
		01.5						150	2	25	300	4	50	150	2	25
		16.0						60	9	60	300	48	00	240	38	40
		09.5						40	3	80	400	38	00	360	34	20
		17.5						120	21	00	400	70	00	280	49	00
		12.5						60	7	50	600	75	00	540	67	50
		07.0						30	2	10	300	21	00	270	18	90
		28.5						120	34	20	1200	342	00	1080	307	80
		13.5						120	16	20	1200	162	00	1080	145	80
		17.0						120	20	40	1200	204	00	1080	183	60
		20.5						100	20	50	1000	205	00	900	184	50
		12.5						420	52	50	600	75	00	180	22	50
						02.5										
		01.5						120	1	80	400	6	00	280	4	20
	27.5							910	250	25	1300	357	50	390	107	25
	16.0							650	104	00	1300	208	00	650	104	00
	26.5							260	68	90	1300	344	50	1040	275	60
	13.0							650	84	50	1300	169	00	650	84	50
	83.0	181.0				02.5			732	05		2400	00		1667	95
		19.0						100	19	00	1000	190	00	900	171	00
		15.5						300	46	50	1000	155	00	700	108	50
		13.5						100	13	50	1000	135	00	900	121	50
		08.0						80	6	40	800	64	00	720	57	60
		35.0						100	35	00	1000	350	00	900	315	00
		91.0							120	40		894	00		773	60

Hemmanstal	Registernummer	Littera å kartan	Socken, by och hemman	Delägares namn, hemvist m. m. samt ägobeskrivning	Ägofigurens nummer
1	2	3	4	5	6
				Öresfort	
				Äng mylla på grus o sand	1097
				— " — " " "	1098
				— " — " " "	1099
				— " — " " "	1100
				— " — " " "	1101
				— " — " " "	1102
				— " — " " "	1103
				— " — " " "	1104
				— " — " " "	1105
				— " — " " "	1106
				Backe Torp.	1107
				Väg. — " —	1108
				Åker, mylla på grus o sand	1109
				— " — " " "	1110
				— " — " " "	1111
				— " — " " "	1112
				Äng. " " "	1113
				— " — " " "	1114
				— " — " " "	1115
				— " — " " "	1116
				— " — " " "	1117
				— " — " " "	1118
				— " — " " "	1119
				— " — " " "	1120
				— " — " " "	1121
				— " — " " "	1122a
				— " — " " "	1122b
				Summa.	

Areal								Nuvarande värde			Blivande värde			Förbättringsvärde		
Åker		Äng och odlingsmark		Annan duglig mark		Impediment och högl. mark		pr har	pr ägofigur		pr har	pr ägofigur		pr har	pr ägofigur	
Har	ar	Har	ar	Har	ar	Har	ar	Kr.	Kr.	öre	Kr.	kr.	öre	kr.	kr.	öre
7		8		9		10		11	12		13	14		15	16	
			91.0						120 40			894 00			773 60	
0.5			18.0					200	36 00		400	72 00		200	36 00	
0.7			11.5					280	32 20		400	46 00		120	13 80	
0.1			29.0					100	29 00		1000	290 00		900	261 00	
0.1			15.0					100	15 00		1000	150 00		900	135 00	
0.1			17.5					100	17 50		1000	175 00		900	157 50	
0.1			28.5					80	22 80		800	228 00		720	205 20	
0.1			58.5					100	58 50		1000	585 00		900	526 50	
0.1			40.0					100	40 00		1000	400 00		900	360 00	
0.1			22.5					40	9 00		400	90 00		360	81 00	
0.1			39.5					80	31 60		800	316 00		720	284 40	
							05.5									
							02.0									
0.6		19.0						900	171 00		1500	285 00		600	114 00	
0.7		12.0						1050	126 00		1500	180 00		450	54 00	
0.4		04.0						520	20 80		1300	52 00		780	31 20	
0.8		02.0						1040	20 80		1300	26 00		260	5 20	
0.5			15.5					150	23 25		300	46 50		150	22 25	
0.1			14.0					40	5 60		400	56 00		360	50 40	
0.1			09.0					100	9 00		1000	90 00		900	81 00	
0.3			09.0					300	27 00		1000	90 00		700	63 00	
0.7			10.0					280	28 00		400	40 00		120	12 00	
0.2			06.5					160	10 40		800	52 00		640	41 60	
0.9			02.5					720	18 00		800	20 00		80	2 00	
0.4			16.0					320	51 20		800	128 00		480	76 80	
0.9			12.5					720	90 00		800	100 00		80	10 00	
0.7			02.0					140	2 80		200	4 00		60	1 20	
0.1			00.5					100		50	1000	5 00		900	4 50	
	37.0	4	68.5				07.5		1016 35			4420 50			3404 15	

Hemmanstal	Registernummer	Littera å kartan	Socken, by och hemman	Delägares namn, hemvist m. m. samt ägobeskrivning	Ägofigurens nummer	
1	2	3	4	5	6	
ars.	1:2	Lc	Högnäs	Sven Andersson.		
				Ång. mylla på grus o. sand	1133	
				-"- " " "	1134	
				Stenrös Imp.	1135	
				Summa		
25/4096	16	Ld	do	A. Ljunggren.		
				Ång. mylla på grus o. sand	1126	
				-"- " " "	1127	
				-"- " " "	1128	
				-"- " " "	1129	
				-"- " " "	1130	
				-"- " " "	1131	
				-"- " " "	1132	
				-"- " " "	1133	
				-"- " " "	1134	
				Väg. Imp.	1135	
				Ång. mylla på grus o. sand	1136	
				Summa		
265/4096	15	Le	Högnäs	Ång. Kilsjons skrbl.		
1/16	1	-"-	Rotebro	Ång. mylla på sand o. grus	1137	0,3
				-"- Jordtäkts väg	1138	
				-"- -"- -"-	1139	
				Gammal moss grav. Imp.	1140	
				Åker. mylla på sand o. grus	1141	0,4
				-"- " " "	1142	0,7
				-"- " " "	1143	0,3
				-"- " " "	1144	0,3
				Överföres		

PETTERSONSKA BOKTR. EFTR. STOCKH.

Areal								Nuvarande värde			Blivande värde			Förbättringsvärde		
Åker		Äng och odlingsmark		Annan duglig mark		Impediment och högl. mark		pr har	pr ägofigur		pr har	pr ägofigur		pr har	pr ägofigur	
Har	ar	Har	ar	Har	ar	Har	ar	Kr.	Kr.	öre	Kr.	kr.	öre	kr.	kr.	öre
7		8		9		10		11	12		13	14		15	16	
		01.5						180	2	70	200	3	00	20		30
		12.5						120	15	00	600	75	00	480	60	00
						02.5										
		14.0				02.5			17	20		78	00		60	80
		28.0						180	50	40	600	168	00	420	117	60
		18.5						300	55	50	600	111	00	300	55	50
		13.5						300	40	50	600	81	00	300	40	50
		31.0						300	93	00	600	186	00	300	93	00
		03.0						60	1	80	600	18	00	540	16	20
		15.0						240	36	00	600	90	00	360	54	00
		37.0						180	66	60	600	222	00	420	155	40
		37.5						240	90	00	600	225	00	360	135	00
		21.5						30	6	45	300	64	50	270	58	05
						06.0										
		07.0						150	10	50	300	21	00	150	10	50
		241.0				06.0			450	75		1186	50		735	75
		06.0						90	5	40	300	18	00	210	12	60
						17.0										
						01.0										
						00.5										
	18.0							480	86	40	1200	216	00	720	129	60
	30.5							840	256	20	1200	366	00	360	109	80
	06.5							360	23	40	1200	78	00	840	54	60
	06.0							360	21	60	1200	72	00	840	50	40
	61.0		06.0			25.5			393	00		750	00		357	00

Hemmanstal	Registernummer	Littera å kartan	Socken, by och hemman	Delägares namn, hemvist m. m. samt ägobeskrivning	Ägofigurens nummer
1	2	3	4	5	6
				Överförd	
				Åker mylla grå sand o grus	1145 0,5
				-"- " " "	1146 0,4
				Bäcker Imp.	1147
				Väg -"-	1148
				-"- -"-	1149
				Äng mylla grå sand o grus	1150
				-"- " " "	1151
				-"- " " "	1152
				Åker " " "	1153
				Summa	
2/20	22	L f	Högbuet	Slaten	
				Äng mylla grå sand o grus	1154
				-"- " " "	1155
				Summa	
1/100	25	L g	Do	Åvel Kälen	
				Åker mylla grå sand o grus	1156
				-"- " " "	1157
				-"- " " "	1158
				-"- " " "	1159
				-"- " " "	1160
				-"- " " "	1161
				-"- " " "	1162
				-"- " " "	1163
				-"- " " "	1164
				Bäcker Imp.	1165
				Åker mylla grå grus o sand	1166a
				Överföres	

PETTERSONSKA BOKTR. EFTR. STOCKH.

Areal								Nuvarande värde			Blivande värde			Förbättringsvärde		
Åker		Äng och odlingsmark		Annan duglig mark		Impediment och högl. mark		pr har	pr ägofigur		pr har	pr ägofigur		pr har	pr ägofigur	
Har	ar	Har	ar	Har	ar	Har	ar	Kr.	Kr.	öre	Kr.	kr.	öre	kr.	kr.	öre
7		8		9		10		11	12		13	14		15	16	
	61.0		06.0				25.5		393	00		750	00		357	00
	20.0							600	120	00	1200	240	00	600	120	00
	29.5							480	141	60	1200	354	00	720	212	40
							02.0									
							10.0									
							05.0									
0.6			39.5					180	71	10	300	118	50	120	47	40
0.6			13.5					240	32	40	400	54	00	160	21	60
03			09.0					120	10	80	400	36	00	280	25	20
0.3		12.0						360	151	20	1200	504	00	840	352	80
	152.5		68.0				42.5		920	10		2056	50		1136	40
	152,5		93				17,5									
06			03.5					180	6	30	300	10	50	120	4	20
06			12.5					180	22	50	300	37	50	120	15	00
			16.0						28	80		48	00		19	20
0.8		13.5						960	129	60	1200	162	00	240	32	40
0.6		20.5						720	147	60	1200	246	00	480	98	40
0.3		29.0						360	104	40	1200	348	00	840	243	60
0.7		29.5						840	247	80	1200	354	00	360	106	20
03		25.0						360	90	00	1200	300	00	840	210	00
0.6		21.5						720	147	60	1200	246	00	480	98	40
0.7		17.0						840	142	80	1200	204	00	360	61	20
0.2		50.0						240	120	00	1200	600	00	960	480	00
0.1		25.0						120	30	00	1200	300	00	1080	270	00
							03.5									
0.6		10.0						720	72	00	1200	120	00	480	48	00
2	40.0						03.5		1231	80		2880	00		1648	20

Hemmanstal	Registernummer	Littera å kartan	Socken, by och hemman	Delägares namn, hemvist m. m. samt ägobeskrivning	Ägofigurens nummer
1	2	3	4	5	6
				Överfört	
				Åker. mylla på grus & sand	1166 b
				—"— " " "	1167
				Äng " " "	1168
				—"— " " "	1169
				—"— " " "	1170 a
				Väg Imp.	1170 b
				Summa	
1/16	5 15	Ma	Stenoma.	Anders Johnsson.	
				Äng, mylla på grus & sand	1171 a
				Summa	
1/16	5 14	Mb	Do	Axel Nätter.	
				Äng. mylla på grus & sand	1171 b
				—"— " " "	1171 c
				—"— " " "	1171 d
				Summa	

PETTERSONSKA BOKTR. EFTR. STOCKH.

Areal								Nuvarande värde			Blivande värde			Förbättringsvärde		
Åker		Äng och odlingsmark		Annan duglig mark		Impediment och högl. mark		pr har	pr ägofigur		pr har	pr ägofigur		pr har	pr ägofigur	
Har	ar	Har	ar	Har	ar	Har	ar	Kr.	Kr.	öre	Kr.	kr.	öre	kr.	kr.	öre
7		8		9		10		11	12		13	14		15	16	
2	40.0						03.5		123	80		288	00		164	20
0,6	13.5							720	97	20	1200	162	00	480	64	80
0,8	07.0							960	67	20	1200	84	00	240	16	80
0,2			18.5					80	14	80	400	74	00	320	59	20
0,7			05.0					280	14	00	400	20	00	120	6	00
0,4			32.0					160	51	20	400	128	00	240	76	80
							00.5									
2	60.5		55.5				04.0		1476	20		3348	00		1871	80
0,7			05.0					280	14	00	400	20	00	120	6	00
			05.0						14	00		20	00		6	00
0,1			59.5					40	23	80	400	238	00	360	214	20
0,2			19.0					80	15	20	400	76	00	320	60	80
0,1			04.0					40	1	60	400	16	00	360	14	40
			82.5						40	60		330	00		289	40

Hemmanstal.	Registernummer	Littera å kartan	Socken, by och hemman	Delägares namn, hemvist m. m. samt ägobeskrivning	Ägofigurens nummer
1	2	3	4	5	6
			Samvandrag.		
			Hvarröd socken.		
1/36	8⁶	Aa	Hvarröd	Anders Ljung.	
ars.	10³	Bk	do	Olof T. Ljdholm.	
-"-	7²⁶	Bi	do	Göran Palmkvist	
7/1336	7⁸	Bk	do	Anton Palmkvist	
1/512	7⁹	Bl	do	Grodemplardelegen Skogsbruden ars 1734.	
1/200	6⁴	Bm	do	Gerda Bergendahl.	
3/721	6⁵	Bn	do	Hanna Kristensson. obebbus	
3641 3/432600	6³	Bo	do	Anders W. Alsson	
1/3	3¹	Bp.	do	Arkel Laneboställe	
				arr. Jure Persson.	
ars.	5¹⁶	Bq	do	~~Johan Nilsson~~ ~~Johan Andersson~~	
-"-	5²⁴	Br	do	Same.	
1/3 1/32	5¹⁷.¹⁸	Bs.	do	~~Johan Persson~~ ~~Adolf Nilsson Stuck Anders Nilsson~~ ars 08.	
15/1024	5¹¹	Bt	do	~~Arthur Nilsson~~ ~~Johan Andersson~~	
1/16	23	Bu	do.	Per Håkanssons obbh.	
41/1024	4³	Bv	do	Anders Ljung.	
45/512	4²	By	do	Henrik Alsson.	
1/48	5²⁰	Bå	do	Hanna Kristenssons obbh.	
1/16	2⁴	Bä	do	Anders. Holm.	
7/144	8⁵	Bö	do	Adolf. Nilsson.	
35/736	7¹⁴	Cc	do	Anders Nilsson.	
ars.	4⁹	Cf.	do	Jure Persson.	
29/1536	5¹⁹	Cg	do.	Ida Alsson.	
Allmänt bruk		Ch.	do	Hvarröds by.	
15/3072	5¹⁰	Ci	do	Gösta R. Ljung.	
5/144	13	Ck	do	Gottfrid Alsson,	
1/9	26	Cl	do	Same	
				Överföres.	

Areal								Nuvarande värde			Blivande värde			Förbättringsvärde		
Åker		Äng och odlingsmark		Annan duglig mark		Impediment och högl. mark		pr har	pr ägofigur		pr har	pr ägofigur		pr har	pr ägofigur	
Har	ar	Har	ar	Har	ar	Har	ar	Kr.	Kr.	öre	Kr.	kr.	öre	kr.	kr.	öre
7		8		9		10		11	12		13	14		15	16	
107	5	23	0			00	5	1112	60		1643	00		530	40	
12	0							58	50		195	00		136	50	
18	0							48	00		120	00		72	00	
16	0							168	00		240	00		72	00	
06	0							54	00		90	00		36	00	
12	0							108	00		180	00		72	00	
03	0							18	00		45	00		27	00	
181	0						64	2276	10		2529	00		252	90	
440	0	4	10	5		035		4347	60		9070	50		4722	90	
61	5							295	20		738	00		442	80	
12	5							32	40		162	00		129	60	
58	0					02	0	110	40		696	00		585	60	
154	5					02	0	447	60		1854	00		1406	40	
182	5					10	0	1437	25		2959	50		1522	25	
		8	66	5		13	5	2493	10		7698	00		5204	90	
86	0	20	1	5				836	30		1636	00		799	70	
71	5		04	0				251	10		1255	50		1004	40	
302	0		90	5		15	0	2119	30		4876	50		2757	20	
194	5		20	0	2	78	0	1940	80		2962	00		1022	20	
320	5		48	0		03	5	2556	20		5943	50		3387	30	
142	0		04	0		03	5	858	80		2351	00		1492	20	
57	0		21	0				538	30		1263	00		724	70	
			24	0				80	00		96	00		16	00	
177	5		22	0		03	0	1480	35		3297	50		1812	15	
28	5		14	5				296	50		542	50		246	00	
241	0		26	5		02	5	1156	85		3021	50		1864	65	
2878	0	17	76	0		401	5	25126	25		55466	00		30339	75	

Hemmanstal	Registernummer	Littera å kartan	Socken, by och hemman	Delägares namn, hemvist m. m. samt ägobeskrivning	Ägofigurens nummer
1	2	3	4	5	6
				Överfört	
Allmän väg		Cm	Hvarröd.	Hvarröds by.	
arr.	28	Cn	do	Anna o. Elna Alsson.	
-"-	35	Co	do	Hvarröds Brännerieförening	
Jord	1	Da	Brännebo åkern.	Hvarröds Kyrka.	
1/64	213	Ea	Ilensma.	Nils Andersson.	
37/512	212	Eb	do	Nils Jönsson.	
arr.	29	Ec	do	Elna Nilsons. skbb.	
57/2560	49	Ed	do	~~Anders Svensson Elof. Nilsson Stack.~~	
1/40 arr	46	Ee	do	Bengt Hanssons. skbb.	
57/2560	48	Ef	do	Nils Jönssn.	
57/2560	47	Eg	do	Ilsme.	
1/64 arr	216	Eh	do	Ola Andersson.	
19/192	413	Ei	do	Karl Nilsson.	
1/32 23/576 9/576 7/512	3 8.12.1920	Ek	do	Nils Persson nr. 5 o. Johan Nilsson Ilsme o. Anders Persson. Johan Nils.sn, Ilsme	
7/48 1/24	7 8. 9	El	do	Karl Nilsson, Per Andersson	
1/8 1/8	5, 6 3	Em	do	Nils Persson nr. 5.	
1/16	6 6	En	do	Anders Nilsson.	
18/576	312	Eo	do	Anders Persson.	
1/48	7 7	Ep	do	Nils. Persson nr. 5.	
1/48	7 8	Eq	do	Karl Nilsson.	
Allmän väg bostäl plats		Er	do	Ilensma by.	
1/24	7 9	Es	do	Per Andersson.	
1/96	417	Et	do	Ilsme.	
1/48	7 10	Eu	do	A. Ljungren.	
37/512 arr	1	Ey	do	Anders Persson.	
1/32	216	Ez	do	Nils Persson nr. 5.	
				Överföres.	

Areal								Nuvarande värde			Blivande värde			Förbättringsvärde		
Åker		Äng och odlingsmark		Annan duglig mark		Impediment och högl. mark		pr har	pr ägofigur		pr har	pr ägofigur		pr har	pr ägofigur	
Har	ar	Har	ar	Har	ar	Har	ar	Kr.	Kr.	öre	Kr.	kr.	öre	kr.	kr.	öre
7		8		9		10		11	12		13	14		15	16	
28	30.0	17	76.0				401.5		25126	25		55466	00		30339	75
							01.5		-	-		-	-		-	-
	12.0		04.5						72	00		240	00		168	00
	18.0								156	00		195	00		39	00
	19.0								161	50		323	00		161	50
	93.5								768	75		1402	50		633	75
2	88.0		160.0				23.5		2501	85		5175	00		2673	65
			29.5						26	55		88	50		61	95
			103.0				16.0		1704	45		2790	00		1085	55
	131.5		63.5				02.0		1108	00		2593	50		1485	50
2	49.5						04.0		2152	20		4241	50		2089	30
	185.0								1403	25		3145	00		1741	65
	08.5								88	50		127	50		39	00
2	90.0	3	33.5				17.0		27756	65		55446	60		27689	95
			51.5				02.0		540			880			820	40
			24.0						960			480	00		380	40
			50.0				05.0		418	0		1000	00		582	20
			44.0				04.0		3230			880	00		549	70
	34.5		29.5						2096	2		6945	0		4848	8
	84.0								490	50		1260	00		769	50
	92.5								548	50		1435	50		887	00
			02.5						75	0		375	0		300	00
3	08.5	2	25.0				26.5		2467	50		5758	00		3290	50
	39.0		08.0				01.5		994	25		2101	00		1106	75
2	34.0		76.5				02.5		1431	85		3205	50		1821	65
2	91.0	3	92.5				23.0		2403	50		7044	00		4640	50
	79.0		04.5				02.5		432	10		1203	00		765	90
54	32.5	32	79.0				531.5		45591	47		101932	40		56340	93

Hemmanstal	Registernummer	Littera å kartan	Socken, by och hemman	Delägares namn, hemvist m. m. samt ägobeskrivning	Ägofigurens nummer
1	2	3	4	5	6
				Överfört	
1/24	36	Eä°	Ilenäs	Nils Andersson.	
1/18	34	Eä	do	Nils Persson N:o 5.	
9/512	319	Fa	do	Anders Persson.	
9/128	F28	Fb	do	Nils Olsson.	
47/768	65	Fc	do	Arvid Hålo arsson.	
1/8	63	Fd	do	Nils Persson N:o 5	
1/48	F20	Fe	do	A. Ljungren.	
arr.	F23	Ff	do	Hunnebo församling.	
5/192	F26	Fg	do	Sven Andersson.	
5/32	1	Fh	do	Ola Andersson.	
17/2048	38	Fi	do	Nils Persson N:o 5.	
3/32	20	Fk.	do	Svante Persson.	
31/1152	315	Fl	do	Oskar Olsson.	
47/2048	38	Fm.	do	Johan Nilsson.	
7/512	320	Fn.	do	Samme	
15/384	45	Fo	do	Nils Persson N:o 5.	
1/64	27	Fp.	do	Nils Persson N:o 3.	
3/256	310	Fq	do	Samme.	
3/256	311	Fr	do	Samme.	
3/256	28	Fs	do	Samme.	
5/128	39	Ft	do	Gustav Olsson.	
1/8	51	Fu	do	Nils Persson N:o 5.	
55/2048	110	Ha	Ryet	Sven Andersson.	
11/1024	18	Hb	do	Hilding Persson.	
11/4096	113	Hc	do	John Olsson.	
arr.	114	Hd	do	Samme.	
21/2048	111	He	do	Samme.	
arr.	119	Hf	do	Anders Johansson	
				Överförs	

Areal								Nuvarande värde			Blivande värde			Förbättringsvärde		
Åker		Äng och odlingsmark		Annan duglig mark		Impediment och högl. mark		pr har	pr ägofigur		pr har	pr ägofigur		pr har	pr ägofigur	
Har	ar	Har	ar	Har	ar	Har	ar	Kr.	Kr.	öre	Kr.	kr.	öre	kr.	kr.	öre
7		8		9		10		11	12		13	14		15	16	
54	32,5	33	79,0				31,5		4559	47		101932	40		5684	98
	14,7,0		58,0						907	20		2403	00		1495	80
			17,7,0				01,0		318	70		817	00		498	30
	07,0		78,5				04,0		228	90		576	00		347	10
2	66,5		81,5				10,5		1556	10		4520	50		2964	40
	98,6,0		64,0				11,4,5		6219	70		17234	00		11014	30
	5,9,0		28,0,0				10,0		1833	60		13456	00		8622	40
	15,8,5		8,2,0				12,5		934	60		2275	50		1350	90
	12,0								162	00		180	00		18	00
	28,5		21,8,0						951	45		2599	50		1648	05
			5,8,9,0				12,0		492	20		2904	50		2412	30
			9,7,0				16,0		172	80		388	00		215	20
	6,7,5,0		1,5,4,0				00,5		4887	15		11457	00		6569	85
	3,0,8,5		9,1,5				05,5		1679	05		5069	50		3390	45
	2,3,3,5		5,1,5				13,0		1418	75		3621	50		2202	75
			18,2,0						195	55		944	00		748	45
	04,0		12,4,0				08,0		122	85		635	00		511	15
	4,7,0		7,2,0				06,5		209	50		814	00		604	50
	11,4,5		6,0,6,0				08,5		466	00		1506	50		1040	45
	6,0,5		2,3,5,0						282	30		857	00		574	70
			3,1,0						18	20		62	00		43	80
			9,1,5				03,5		38	40		227	00		188	60
	6,6,5,5		3,7,7,0				14,5		3828	00		12781	50		8953	45
	1,5,9,5		4,2,0,0				14,0		1217	30		2844	50		1627	20
	4,4,9,0		11,5,2,0				60,0		5676	10		11547	50		5871	40
	02,5								38	25		42	50		4	25
	3,9,0						04,0		273	75		585	00		311	25
	1,0,0,0		6,1,5,0						7055	05		16490	00		9435	95
	06,0								45	00		90	00		45	00
105	84,5	74	85,0			7	77,0		83461	02		204019	90		120558	88

136

Hemmanstal	Registernummer	Littera å kartan	Socken, by och hemman	Delägares namn, hemvist m. m. samt ägobeskrivning	Ägofigurens nummer
1	2	3	4	5	6
				Överfört	
11/4096	1/12	Hg	Ryet.	Martin Nilsson.	
9/572	1/10	Hh	Do	Anders Olsson.	
88/1000	1/3	Ja	Stenllaberga	Staten.	
7/64	14	La	Högmilt	Olof Jonsson.	
7/64	13	Lb	Do	Anders Jonsson.	
avs.	1/12	Lc	Do	Sven Andersson.	
25/4096	16	Ld	Do	S. Ljunggren.	
265/4096	15	Le	Högmilt.	Aug. Nilssons dödsbo.	
1/16	1	---	Rodaberg.		
2/25	22	Lf	Högmilt	Staten.	
1/100	25	Lg	Do	Axel Walter.	
1/16	5/15	Ma	Stensmo	Anders Johnsson.	
1/16	5/14	Mb	Do	Axel Walter.	
				Samma.	

Areal								Nuvarande värde			Blivande värde			Förbättringsvärde		
Åker		Äng och odlingsmark		Annan duglig mark		Impediment och högl. mark		pr har	pr ägofigur		pr har	pr ägofigur		pr har	pr ägofigur	
Har	ar	Har	ar	Har	ar	Har	ar	Kr.	Kr.	öre	Kr.	kr.	öre	kr.	kr.	öre
7		8		9		10		11	12		13	14		15	16	
105	84.5	74	85.0			7	77.0		83461	02		204019	90		120558	88
	60.5		01.5						511	50		867	75		356	25
	32.0		53.0				11.5		644	20		3281	40		2636	80
			39.5				02.0		693	80		1657	50		963	70
	83.0		81.0				02.5		732	05		2400	00		1667	95
	37.0		68.5				07.5		1016	35		4420	50		3404	15
			14.0				02.5		17	70		71	00		60	30
		2	12.0				06.0		450	75		1186	50		735	75
	152.5		68.0				42.5		920	10		2056	50		1136	40
			16.0						28	80		48	00		19	20
2	60.5		55.5				04.0		1476	20		3348	00		1871	80
			05.0						14	00		20	00		6	00
			82.5						40	60		330	00		289	40
112	13.0	95	17.5			8	55.5		90007	07		223713	65		133706	58

Skurup den 31 mars 1899
Lennart Svensson
Ottilia Larsdotter Ingemarsson.

Lars Olsson Björnåkesson

Hemmanstal	Registernummer	Littera å kartan	Socken, by och hemman	Delägares namn, hemvist m. m. samt ägobeskrivning	Ägofigurens nummer
1	2	3	4	5	6

Bil. 12.

Jordersättningslängd för "Myrön delningsförslag I-XI 1939"

Förslag I

Jordens beteckning	Lägenhetsnummer	Skifte i kartan	Nummerordning	Ägare eller innehavare	Arrendeavgift för år	Pris per ar kr.	Ersättning kr.	öre	Summa ersättning kr.	öre
1	2	3	4	5	6	7	8		9	
Hunnö's socken.										
				Jordslag A-Ba						
Hunnö	7:14	Ce	35/768	Anders Nilsson	2.0	4.00	8	-		
				Jorde	2.0	5.00	10	-	18	-
						Summa			18	-
				Jordslag Ba-C.						
Hunnö	7:14	Ce	35/768	Anders Nilsson	9.9	5.00	49	50		
				Jorde	5.2	4.00	20	80	70	30
"	5:19	Cg	29/1536	Ida Olsson	4.7	4.00	18	80	18	80
"	5:20	Bå	1/48	Hanna Karlsson dödsb.	4.0	5.00	20	00	20	00
"	5:10	Ci	151/3072	Gösta R. Ung	3.8	5.00	19	-		
				Jorde	5.0	4.00	20	-	39	-
						Summa			148	10
				Jordslag C-D						
Hunnö	5:10	Ci	151/3072	Gösta R. Ung	5.8	5.00	29	-		
				Jorde	2.5	4.00	10	-	39	-
"	3:1	Bp	1/3	Edel. hemman av J. Persson	5.8	4.00	23	20	23	20
"	1:3	Ck	5/144	Gottfrid Olsson	4.6	4.00	18	40		
"	2:6	Cl	1/9	Jorde	5.1	4.00	21	60	40	00
"	2:8	Cn	arr.	Anna och Elna Olsson	2.50	5.00	12	50	12	50
"	2:3	Bu	1/16	Per Håkanssons skiftesl.	4.5	5.00	22	50	22	50
"	2:5	Co	arr.	Hunnö's Brännvinsförening	0.83	4.00	3	32	3	32
"	2:4	Bå	1/16	Anders Holm	4.9	5.00	24	50	24	50
						överföres			165	02

1	2	3	4	5	6	7	8	9
								165 02
Brämmaträsk	1	Da	Jord	Kvarnbäckshagarna	1.2	5.00	6 -	6 -
Pleurma	2 12	Eb	37/512	Nils Jönsson	2.4	5.00	12 -	12 -
				Summa				183 02
				Sikesskäftan D-E				
Pleurma	2 12	Eb	37/512	Nils Jönsson	2.2	5.00	11 -	11 -
"	4 8	Ef	57/2560	Nils Jönsson	2.8	5.00	14 -	14 -
				Summa				25 -
				Sikesskäftan E-F				
Pleurma	4 8	Ef	57/2560	Nils Jönsson	5.7	5.00	28 50	
"	4 7	Eg	57/2560	Jonc	4.1	5.00	20 50	49 -
				Summa				49 -
				Sikesskäftan F-G				
Pleurma	4 7	Eg	57/2560	Nils Jönsson	1.2	5.00	6 -	6 -
				Summa				6 -
				Sikesskäftan G-H				
Pleurma	4 13	Ei	19/192	Karl Nilsson	2.8	5.00	14 -	14 -
"	3 9	Es	1/24	Per Andersson	2.6	5.00	13 -	
"		Es		Jonc	0.35	4.00	1 40	14 40
"		Er	allmän väg	Pleurma by	0.20	5.00	1 -	1 -
"	3 28	Fb	9/28	Nils Olsson	3.5	5.00	17 50	17 50
				Summa				46 90
				Sikesskäftan H-I				
Pleurma	6 5	Fc	47/768	Arvid Häkansson	8.6	5.00	43 -	43 -
				Summa				43 -
				Sikesskäftan I-K				
Pleurma	6 5	Fc	47/768	Arvid Häkansson	2.4	5.00	12 -	12 -
"	6 3	Fd	1/8	Nils Persson	2.3	5.00	11 50	11 50
				Summa				23 50
				Sikesskäftan K-L				
Pleurma	6 5	Fc	47/768	Arvid Häkansson	1.8	5.00	9 -	9 -
"	6 3	Fd	1/8	Nils Persson	1.8	5.00	9 -	9 -
				" öfvers				18 -

1	2	3	4	5	6	7	8	9
				"myrjord"				18 -
Skuvsma	av 1'	Ey	5/32	Anders Persson	5.3	5.00	26 50	
"	av 1'	Ey	5/32	Samme	3.1	3.00	9 30	35 80
"	av 1'	Fh	5/32	Ola Andersson	3.5	2.00	7 -	7 -
				Summa				60 80
				Silvesträkean I-M				
Skuvsma	av 1'	Fh	5/32	Ola Andersson	7.75	2.00	15 50	15 50
"	5'	Fu	1/8	Nils Persson	0.8	2.00	1 60	1 60
Rypt	1 10	Ha	55/2048	Ivar Andersson	3.85	5.00	19 25	19 25
				Summa				36 35
				Silvesträkean M-54:37				
Rypt	1 12	Ag	11/4096	Martin Nilsson	3.00	5.00	15 -	15 -
				Summa				15 -
				Silvesträkean I·C²-D²-E²-F²				
Skuvsma	6 3	Fd	1/8	Nils Persson	8.50	5.00	42 50	
"	5'	Fu	1/8	Samme	11.4	5.00	57 -	
"	2 5	Fk	3/32	Svante Persson	10.5	5.00	52 50	152 -
				Summa				152 -

cell

Skuvsta den 31 mars 1939

Svante Persson

Skatteexekutionsassistent.

Förrättsman Lars Olsson

Kostnadsförslag

Bil. 14.

"Mjöåns dikningsföretag I-XI 1939".

Företag I.

Läge	Längd m.	Arbete, jordmån m. m.	Antal	à pris	Kostnad Kr.	öre	Summa Kr.	öre
1	2	3	4	5	6		7	
19+68-21+2	134	Dikessträckan A-Ba.						
		Schaktning av sten och grus m³	200	3.00	600	-		
19+68-72		Ägovägsbro enl. spec. kostnads-						
		förslag	1	825.-	825	-		
		För oförutsedda fall, arbetets						
		tillsyn m.m. tillägges c:a 10 %			145	-		
		Summa			1570	-		
		Jordersättning enligt särskild						
		längd			18	-		
		Summa			1588	-		
21+2-26+12	510	Dikessträckan Ba-C.						
		Schaktning av sten och grus m³	2200	2.50	5500	-		
		" " mylla "	250	1.30	325	-		
		" " dyjord "	425	1.00	425	-		
24+62-66		Byvägsbro enl. spec. kostnads-						
		förslag	1	825.-	825	-		
		För oförutsedda fall, arbetets						
		tillsyn m.m. tillägges c:a 10 %			724	-		
		Summa			7799	-		
		Jordersättning enl. särsk. längd			148	10		
		Summa			7947	10		
26+12-34+29	817	Dikessträckan C-D.						
		Schaktning av sten och grus m³	3800	2.50	9500	-		
27+33-37,32+73-77 33+97-34+1		Ägovägsbroar enl. spec./ kostnadsförslag	3	825.-	2475	-		
29+38-42		Byvägsbro enl. spec. kostnads-						
		förslag st	1	825.-	825	-		
30+72-76		Fördjupning och förstärkning av						
		landsvägsbron, utföres och be-						
		kostas av vägstyrelsen.						
		För oförutsedda fall, arbetets						
		tillsyn m.m. tillägges c:a 10 %			1280	-		
		Summa			14080	-		
		Jordersättning enl. särsk.längd			183	02		
		Summa					14263	02

1	2	3	4	5	6	7
34+29-35+82	153	**Dikessträckan D-E.**				
		Schaktning av sten och grus m³	150	2.50	375 -	
		" " flytsand "	410	1.40	574 -	
35+68-72		Ägovägsbro enl. spec. kostnads-				
		förslag st	1	825.-	825 -	
		För oförutsedda fall, arbetets				
		tillsyn m.m. tillägges c:a 10 %			176 -	
		Summa			1950 -	
		Jordersättning enl. särskild				
		längd			25 -	
		Summa			1975 -	
35+82-38+69	287	**Dikessträckan E-F.**				
		Schaktning av sten och grus m³	55.0	2.00	110 -	
		" " flytsand "	1400.0	1.40	1960 -	
37+59-63		Ägovägsbro enl. spec. kostnads-				
		förslag st	1	825	825 -	
		För oförutsedda fall, arbetets				
		tillsyn m.m. tillägges c:a 10 %			290 -	
		Summa			3185 -	
		Jordersättning enl. särsk. längd			49 -	
		Summa			3234 -	
38+69-39+5	36	**Dikessträckan F-G.**				
		Schaktning av sten och grus m³	225	2.00	450 -	
		För oförutsedda fall, arbetets				
		tillsyn m.m. tillägges c:a 10 %			45 -	
					495 -	
		Jordersättning enl. särskild längd			6 -	
		Summa			501 00	
39+5-44+53	548	**Dikessträckan G-H-I.**				
		Schaktning av sten och grus m³	1600	2.50	4000 -	
		" " flytsand "	650	1.40	910 -	
		" " berg "	225	8.00	1800 -	
39+84-88,40+87-91		Ägovägsbroar enl. spec. kost-				
43+26-30		nadsförslag st	3	825.-	2475 -	
		För oförutsedda fall, arbetets				
		tillsyn m.m. tillägges c:a 10 %			920 -	
					10105 -	
		Jordersättning enl. särsk. längd			89 90	
		Summa			10194 90	

1	2	3	4	5	6	7
44+53-45+98	145	Dikessträckan I-K.				
		Schaktning av sten och grus m³	200	2.00	400 -	
		" " flytsand "	170	1.40	238 -	
		För oförutsedda fall, arbetets tillsyn m.m. tillägges c:a 10 %			67 -	
					705 -	
		Jordersättning enl. särskild längd			23 50	
		Summa			728 50	
45+98-50+40	442	Dikessträckan K-L.				
		Schaktning av sten och grus m³	300	2.00	600 -	
		" " flytsand "	850	1.40	1190 -	
47+95-99		Brokulvert av betong enl. spec. kostnadsförslag st	1	450.-	450 -	
		För oförutsedda fall, arbetets tillsyn m.m. tillägges c:a 10 %			225 -	
					2465 -	
		Jordersättning enl. särskild längd			60 80	
		Summa			2525 80	
50+40-52+56	216	Dikessträckan L-M.				
		Schaktning av sten och grus m³	500	2.00	1000 -	
		" " flytsand "	35	1.40	49 -	
		" " dyjord "	325	0.80	260 -	
51+2-6, 51+88-92		Broar av trä enligt särskild ritning st	2	180	360 -	
		För oförutsedda fall, arbetets tillsyn m.m. tillägges c:a 10 %			166 -	
					1835 -	
		Jordersättning enl. särskild längd			36 35	
		Summa			1871 35	
320-326	600	Dikessträckan M-U-V.				
320-320+94	94	Schaktning för täckt ledning m.m. lm	94	1.10	103 40	
320+94-322+64	170	d:o d:o "	170	1.50	255 -	
322+64-322+67	3	d:o d:o "	3	5.00	15 -	
320-322+67	267	18" cementrör "	267	4.70	1254 90	
		överföres			1528 30	

1	2	3		4	5	6	7
		överfört				1628 30	
322+67-323+43	76	Schaktning för täckt ledning m.m.	lm	76	0.90	68 40	
322+67-323+43	76	10" cementrör	"	76	2.20	167 20	
323+43-324+50	107	Schaktning för täckt ledning m.m.	lm	107	0.60	64 20	
324+50-324+55	5	d:o d:o *(berg)*	"	5	6.00	30 -	
324+55-324+92	37	d:o d:o	"	37	1.20	44 40	
324+92-325+20	28	d:o d:o	"	28	1.30	36 40	
325+20-326	80	d:o d:o	"	80	1.40	112 -	
323+43-326	257	7" tegelrör	st	874	0.45	393 30	
320+94, 322+64 323+43, 323+79, 324+92, 326		Intagningsbrunnar med lock av betong. Inre diam. 0.70 m.	st	6	40.-	240 -	
322+67		Intagningsbassäng av betong enl. ritning	st	1	125	125 -	
320		Dikesöga av betong	"	1	50.-	50 -	
		För oförutsedda fall, arbetets tillsyn m.m. tillägges c:a 10 %				295 80	
		Summa				3255 -	
327+328+5 330-332+58	363	Dikessträckan L-Z.					
327-327+31	31	Schaktning för täckt ledning m.m.	lm	31	1.20	37 20	
327+31-327+41	10	d:o d:o *(väg)*	"	10	10.-	100 -	
327+41-328+5	64	d:o d:o	"	64	2.00	128 -	
327+41-328+5	105	6" tegelrör	st	357	0.40	142 80	
330-331	100	Schaktning för täckt ledning m.m.	lm	100	1.60	160 -	
331-331+30	30	d:o d:o	"	30	0.70	21 -	
331+30-331+34	4	d:o d:o *(väg)*	"	4	5.-	20 -	
331+34-332+58	124	d:o d:o	"	124	0.70	86 80	
330-331+96	196	5" tegelrör	st	667	0.30	200 10	
331+96-332+58	62	4" "	"	211	0.21	44 31	
327+41, 328+5, 330+63, 331+34, 331+96, 332+58		Intagningsbrunnar med lock av betong	st	6	40.-	240 -	
		överföres				1180 21	

1	2	3	4	5	6	7
		överfört			1180 21	
327		Dikesöga av betong st	1	50.-	50 -	
		För oförutsedda fall, arbetets tillsyn m.m. tillägges c:a 10 %			119 79	
		Summa			1350 -	
169-175+34	634	Dikessträckan K-Å.				
169-170	100	Schaktning för täckt ledning m.m. lm	100	1.20	120 -	
170-170+32	32	d:o d:o "	32	1.50	48 -	
170+32-171+30	98	d:o d:o "	98	1.40	137 20	
171+30-172+53	123	d:o d:o "	123	1.60	196 80	
172+53-174+34	181	d:o d:o "	181	1.60	289 60	
174+34-174+37	3	d:o d:o (väg) "	3	5.00	15 -	
169-174+37	537	9" cementrör "	537	2.00	1074 -	
174+37-174+84	47	Schaktning för täckt ledning m.m. lm	47	1.50	70 50	
174+84-174+94	10	d:o d:o (väg) "	10	10.-	100 -	
174+94-175+34	40	d:o d:o "	40	0.70	28 -	
174+37-174+94	57	6" tegelrör st	194	0.40	77 60	
174+94-175+34	40	4" " "	137	0.21	28 77	
170+32,171+30, 172+53,174+34, 174+37,174+84, 174+94,175+34		Intagningsbrunnar med lock av betong. Inre diam.0.7 st	8	40.-	320 -	
169		Dikesöga av betong st	1	50.-	50 -	
		För oförutsedda fall, arbetets tillsyn m.m. tillägges c:a 10 %			254 53	
		Summa		( )	2810 -	
215-221+38	638	Dikessträckan I-C^2-D^2-E^2-F^2.				
		Schaktning av grusbl. mylla m^3	1500	1.80	2700 -	
		" " sand "	2150	1.20	2580 -	
		" " berg "	30	8.-	240 -	
217+15-19		Brokulvert av betong enl. sär-				
220+52-56		skild ritning st	2	400	800 -	
		För oförutsedda fall, arbetets tillsyn m.m. tillägges c:a 10 %			635 -	
					6955 -	
		Jordersättning enl. särskild längd			152 -	
		Summa			7107 -	

1	2	3			4	5	6		7
221+38-224+71	333	Dikessträckan F^2-G^2.							
221+38-221+60	22	Schaktning för täckt ledning							
		m.m.			lm	22	2.50	55	-
221+60-222	40	d:o	d:o	(berg)	"	40	3.00	120	-
222-222+87	87	d:o	d:o	(")	"	87	12.00	1044	-
222+87-222+93	6	d:o	d:o	(väg)	"	6	10.-	60	-
222+93-224+60	167	d:o	d:o		"	167	2.50	417	50
224+60-224+67	7	d:o	d:o	(berg)	"	7	3.00	21	-
224+67-224+71	4	d:o	d:o	(väg)	"	4	5.00	20	-
221+38-224+71	333	24" cementrör			"	333	7.00	2331	-
222+87,222,223+78,		Intagningsbrunnar med lock av							
224+67,224+71		betong, inre diam. 0.9 m.			st	5	60.-	300	-
221+38		Dikesöga av betong			"	1	50.-	50	-
		För oförutsedda fall, arbetets							
		tillsyn m.m. tillägges c:a 10 %						441	50
				Summa				4860	-
224+71-234+95	1024	Dikessträckan G^2-H^2.							
224+71-225+42	71	Schaktning för täckt ledning m.m.							
		(berg)			lm	71	8.00	568	-
225+42-226+28	86	d:o	d:o		"	86	1.80	154	80
224+71-226+28	157	18" cementrör			"	157	4.70	737	90
226+28-228+34	206	Schaktning för täckt ledning							
		m.m.			"	206	1.70	350	20
226+28-228+34	206	15" cementrör			"	206	3.60	741	60
228+34-230+13	179	Schaktning för täckt ledning							
		m.m.			"	179	1.60	286	40
228+34-230+13	179	12" cementrör			"	179	2.70	483	30
230+13-231+9	96	Schaktning för täckt ledning							
		m.m.			"	96	1.50	144	-
230+13-231+9	96	10" cementrör			"	96	2.20	211	20
231+9-232	91	Schaktning för täckt ledning							
		m.m.			"	91	1.40	127	40
232-233+71	171	d:o	d:o		"	171	1.70	290	70
231+9-233+71	262	9" cementrör			"	262	2.00	524	
233+71-234+24	53	Schaktning för täckt ledning			m.m.	53	1.20	63	60
233+71-234+24	53	6" tegelrör			st	181	0.40	72	40
				överföres				4755	50

1	2	3		4	5	6	7
		överfört				4755 50	
234+24-234+95	71	Schaktning för täckt ledning m.m.	lm	71	1.00	71 -	
234+24-234+95	71	4" tegelrör	st	242	0.21	50 82	
225+42,225+99, 226+28,227+47, 228+34,230+13 231+9,233+71 234+24,234+95		Intagningsbrunnar med lock av betong,inre diam. 0.7 m.	st	10	40.-	400 -	
		För oförutsedda fall, arbetets tillsyn m.m. tillägges c:a 10 %				527 68	
		Summa				5805 -	
239+50-249+14	964	Dikessträckan G^2-K^2.					
239+50-242+38	288	12" cementrör	lm	288	2.70	777 60	
242+38-248+4	566	10" "	"	566	2.20	1245 20	
248+4-249+14	110	9" "	"	110	2.00	220 -	2242 80
239+50-240	50	Schaktning för täckt ledning m.m.	"	50	1.05	52 50	
240-240+83	83	d:o d:o	"	83	1.05	87 15	
240+83-241	17	d:o d:o	"	17	1.55	26 35	
241-241+13	13	d:o d:o	"	13	1.75	22 75	
241+13-241+36	23	d:o d:o	"	23	1.35	31 05	
241+36-241+44	8	d:o d:o	"	8	1.80	14 40	
241+44-242+38	94	d:o d:o	"	94	1.75	164 50	
242+38-243+67	129	d:o d:o	"	129	1.25	161 25	
243+67-243+72	5	d:o d:o	"	5	4.50	22 50	
243+72-245	128	d:o d:o	"	128	1.15	147 20	
245-245+56	56	d:o d:o	"	56	0.65	36 40	
245+56-245+79	23	d:o d:o	"	23	1.50	34 50	
245+79-247+2	123	d:o d:o	"	123	1.50	184 50	
247+2-248+4	102	d:o d:o	"	102	1.05	107 10	
248+4-248+88	84	d:o d:o	"	84	1.85	155 40	
248+88-249+14	26	d:o d:o	"	26	2.30	59 80	1307 35
240+83,240+38, 243+72,245+48, 247+2,248+4,249+14		Intagningsbrunnar med lock av betong enl. ritning, inre diam. = 0.7 meter	st	7	40.-		280 -
		För oförutsedda fall, arbetets tillsyn m.m. tillägges c:a 10 %					379 85
		Summa					4210 -

1	2	3		4	5	6	7
255-257+93	293	Dikessträckan F^2-L^2.					
255-255+56	56	Schaktning för täckt ledning					
		m.m.	lm	56	1.00	56 -	
255+56-256+28	72	d:o d:o	"	72	1.60	115 20	
256+28-256+92	64	d:o d:o	"	64	1.80	115 20	
255-256+92	192	18" cementrör	"	192	4.70	902 40	
256+92-257+93	101	Schaktning för täckt ledning					
		m.m.	lm	101	1.00	101 -	
256+92-257+93	101	5" tegelrör	"	345	0.30	103 50	
255+86, 256+92, 257+93, 255		Intagningsbrunnar med lock av betong, inre diam. 0.7	st	3	40.-	120 -	
255		Dikesöga av betong	"	1	50.-	50 -	
		För oförutsedda fall, arbetets tillsyn m.m. tillägges c:a 10 %				156 70	
			Summa			1720 -	
270-272+98	298	Dikessträckan E^2-M^2.					
270-271+64	164	Schaktning för täckt ledning					
		m.m.	lm	164	0.80	131 20	
270-271+64	164	9" cementrör	"	164	2.00	328 -	
271+64-272+98	134	Schaktning för täckt ledning					
		m.m.	"	134	0.70	93 80	
271+64-272+98	134	5" tegelrör	st	456	0.30	136 80	
271+64, 272+98		Intagningsbrunnar och lock av					
		betong, inre diam.=0.7	st	2	40.-	80 -	
270		Dikesöga av betong	"	1	50.-	50 -	
		För oförutsedda fall, arbetets					
		tillsyn m.m. tillägges c:a 10 %				80 20	
			Summa			900 00	
260-262+35	235	Dikessträckan D^2-N^2.					
260-260+89	89	Schaktning för täckt ledning					
		m.m.	lm	89	2.50	222 50	
260-260+89	89	9" cementrör	"	89	2.00	178 -	
260+89-262+35	146	Schaktning för täckt ledning					
		m.m.	lm	146	0.80	116 80	
260+89-262+35	146	5" tegelrör	st	497	0.30	149 10	
260+89, 262+35		Intagningsbrunnar med lock av					
		betong	st	2	40.-	80 -	
			överföres			746 40	

1	2	3	4	5	6	7
		överfört			746 40	
260		Dikesöga av betong	st 1	50.-	50 -	
		För oförutsedda fall, arbetets tillsyn m.m. tillägges c:a 10 %			78 60	
		Summa			875 -	
266-268+86	286	Dikessträckan C^2-I^2.				
266-267+8	108	Schaktning för täckt ledning m.m.	lm 108	1.20	129 60	
267+8-267+60	52	d:o d:o	" 52	2.00	104 -	
267+60-268+86	126	d:o d:o	" 126	2.50	315 -	
266-268+86	286	9" cementrör	" 286	2.00	572 -	
267+8,267+60, 268+86		Intagningsbrunnar med lock av betong inre diam. 0.7	st 3	40.-	120 -	
266		Dikesöga av betong	" 1	50.-	50 -	
		För oförutsedda fall, arbetets tillsyn m.m. tillägges c:a 10 %			129 40	
		Summa			1420 -	
205-211+26	626	Dikessträckan I-Ä-Ö.				
205-206+78	178	Schaktning för täckt ledning m.m.	lm 178	1.30	231 40	
205-206+78	178	12" cementrör	" 178	2.70	480 60	
206+78-208	122	Schaktning för täckt ledning m.m.	" 122	1.40	170 80	
206+78-208	122	10" cementrör	" 122	2.20	268 40	
208+209+59	159	Schaktning för täckt ledning m.m.	" 159	2.00	318 -	
208-209+59	159	9" cementrör	" 159	2.00	318 -	
209+59-211+26	167	Schaktning för täckt ledning m.m.	" 167	1.00	167 -	
209+59-211+26	167	4" tegelrör	st 568	0.21	119 28	
206+78,208,209+59, 211+26		Intagningsbrunnar med lock av betong, inre diam. 0.7	st 4	40.-	160 -	
205		Dikesöga av betong	" 1	50.-	50 -	
		För oförutsedda fall, arbetets tillsyn m.m. tillägges c:a 10 %			231 52	
		Summa			2515 -	

1	2	3		4	5	6	7
335-337+20	220	Dikessträckan Ä-A[1].					
335-337+20	220	Schaktning för täckt ledning					
		m.m.	lm	220	1.40	308 -	
335-337+20	220	4" tegelrör	st	748	0.21	157 08	
336+39,337+20		Intagningsbrunnar med lock av					
		betong, inre diam. 0.7 m	st	2	40.-	80 -	
		För oförutsedda fall, arbetets					
		tillsyn m.m. tillägges c:a 10 %				54 92	
			Summa			600 -	
130-136+50	650	Dikessträckan G-D[1].					
130-132+60	260	Schaktning för täckt ledning					
		m.m.	lm	260	2.30	598 -	
130-132+60	260	15" cementrör	"	260	3.60	936 -	
132+60-133	40	Schaktning för täckt ledning					
		m.m.	"	40	2.00	80 -	
133-134+68	168	d:o d:o	"	168	2.00	336 -	
134+68-134+73	5	d:o d:o (väg)	"	5	8.00	40 -	
132+60-134+73	213	12" cementrör	"	213	2.70	575 10	
134+73-136+14	141	Schaktning för täckt ledning					
		m.m.	"	141	2.30	324 30	
136+14-136+23	9	d:o d:o (väg)	"	9	10.-	90 -	
136+23-136+50	27	d:o d:o	"	27	2.30	62 10	
134+73-136+50	177	15" cementrör	"	177	3.60	637 20	
130+71,131+64, 132+60,134+68,134+73, 136+14,136+23,136+50		Intagningsbrunnar med lock av betong. Inre diam. 0.7 m.	St	8	40.-	320 -	
130		Dikesöga av betong	"	1	50.-	50 -	
		För oförutsedda fall, arbetets					
		tillsyn m.m. tillägges c:a 10 %				406 30	
			Summa			4455 -	
136+50-140+36	386	Dikessträckan D[1]-E[1].					
136+50-138+46	196	Schaktning för täckt ledning					
		m.m.	lm	196	1.90	274 40	
138+46-139+26	80	d:o d:o	"	80	2.80	224 -	
139+26-140+36	110	d:o d:o	"	110	1.60	176 -	
136+50-140+36	386	9" cementrör	"	386	2.00	772 -	
			överföres			1446 40	

1	2	3		4	5	6		7
		överfört				1446	40	
138+5,138+80, 139+80,140+36		Intagningsbrunnar med lock av betong, inre diam. 0.7	st	4	40.-	160	-	
		För oförutsedda fall, arbetets tillsyn m.m. tillägges c:a 10 %				158	60	
		Summa				1765	-	
150-154+25	425	Dikessträckan D^1-F^1-G^1.						
150-150+73	73	Schaktning för täckt ledning m.m.	lm	73	2.00	146	-	
150-150+73	73	15" cementrör	"	73	3.60	262	80	
150+73-152	127	Schaktning för täckt ledning m.m.	"	127	1.30	165	10	
150+73-152	127	12" cementrör	"	127	2.70	342	90	
152-152+50	50	Schaktning för täckt ledning m.m.	"	50	2.50	125	-	
152-152+50	50	15" cementrör	"	50	3.60	180	-	
152+50-154+25	175	Schaktning för täckt ledning m.m.	"	175	1.00	175	-	
152+50-154+25	175	4" tegelrör	st	595	0.21	124	95	
150+73,152+50, 154+25		Intagningsbrunnar med lock av betong, inre diam. 0.7 m.	st	3	40.-	120	-	
		För oförutsedda fall, arbetets tillsyn m.m. tillägges c:a 10 %				163	25	
		Summa				1805	-	
370-371+54	154	Dikessträckan F^1-H^1-K^1.						
370+20-370+26	26	Schaktning för täckt ledning m.m.	lm	26	1.50	39	-	
370-370+26	26	12" cementrör	"	26	2.70	70	20	
370+26-371+54	128	Schaktning för täckt ledning m.m.	"	128	1.70	217	60	
370+26-371+54	128	5" tegelrör	st	436	0.30	130	80	
370+26,371+10, 371+54		Intagningsbrunnar med lock av betong , inre diam. 0.7	st	3	40.-	120	-	
		För oförutsedda fall, arbetets tillsyn m.m. tillägges c:a 10 %				57	40	
		Summa				635	-	

1	2	3	4	5	6	7
375-377+96	296	Dikessträckan H^1-L^1.				
375-375+62	62	Schaktning för täckt ledning				
		m.m.	1m 62	1.50	93 -	
375+62-377+25	163	d:o d:o	" 163	1.20	195 60	
377+25-377+96	71	d:o d:o	" 71	1.40	99 40	
375+62-377+96	296	9" cementrör	" 296	2.00	592 -	
376+60		Intagningsbrunnar med lock av				
377+96		betong, inre diam. 0.7 m.	st 2	40.-	80 -	
		För oförutsedda fall, arbetets				
		tillsyn m.m. tillägges c:a 10 %			105 -	
		Summa			1165 -	
125-126+68	168	Dikessträckan F-M^1-N^1.				
125-125+28	28	Schaktning för täckt ledning				
		m.m.	1m 28	2.00	56 -	
125+28-125+95	67	d:o d:o	" 67	1.30	87 10	
125-125+95	95	10" cementrör	" 95	2.20	209 -	
125+95-126+68	73	Schaktning för täckt ledning				
		m.m.	" 73	1.40	102 20	
125+95-126+68	73	6" tegelrör	st 249	0.40	99 60	
125+95,126+68		Intagningsbrunnar med lock av				
		betong, inre diam. 0.7 m.	st 2	40.-	80 -	
125		Dikesöga av betong	" 1	50.-	50 -	
		För oförutsedda fall, arbetets				
		tillsyn m.m. tillägges c:a 10 %			71 10	
		Summa			755 -	
127-129+31	231	Dikessträckan M^1-O^1.				
127-127+38	38	Schaktning för täckt ledning				
		m.m.	1m 38	1.60	60 80	
127-127+38	38	9" cementrör	" 38	2.00	76 -	
127+38-129+12	174	Schaktning för täckt ledning				
		m.m.	" 174	1.50	261 -	
129+12-129+31	19	d:o (väg) d:o	" 19	10.-	190 -	
127+38-129+31	193	6" tegelrör	st 657	0.40	262 80	
127+38		Intagningsbrunnar med lock av				
129+12, 129+31		betong, inre diam. 0.7	st 3	40.-	120 -	
		För oförutsedda fall, arbetets				
		tillsyn m.m. tillägges c:a 10 %			99 40	
		Summa			1070 -	

1	2	3		4	5	6		7
117-123+31	631	Dikessträckan E-P[1].						
117-119+88	288	Schaktning för täckt ledning						
		m.m.	lm	288	1.30	374	40	
117-119+88	288	12" cementrör	"	288	2.70	777	60	
119+88-122+78	290	Schaktning för täckt ledning						
		m.m.	"	290	1.50	435	-	
119+88-122+78	290	9" cementrör	"	290	2.00	580	-	
122+78-123+31	53	Schaktning för täckt ledning						
		m.m.	"	53	1.00	53	-	
122+78-123+31	53	5" tegelrör		181	0.30	54	30	
117+81,119+47, 119+88,121+72, 121+77,122+78,123+31		Intagningsbrunnar med lock av betong. Inre diam. 0.7	st	7	40.-	280	-	
117		Dikesöga av betong	"	1	50.-	50	-	
		För oförutsedda fall, arbetets tillsyn m.m. tillägges c:a 10 %				260	70	
			Summa			2865	-	
350-354+19	419	Dikessträckan C-V[1].						
350-350+79	79	Schaktning för täckt ledning						
		m.m.	lm	79	1.50	118	50	
350-350+79	79	10" cementrör	"	79	2.20	173	80	
350+79-353+47	268	Schaktning för täckt ledning						
		m.m.	"	268	1.60	428	80	
350+79-353+47	268	9" cementrör	"	268	2.00	536	-	
353+47-354+19	72	Schaktning för täckt ledning						
		m.m.	"	72	1.40	100	80	
353+47-354+19	72	6" tegelrör	st	245	0.40	98	-	
350+79,353+47, 354+19		Intagningsbrunnar med lock av betong, inre diam. 0.7 m.	st	3	40.-	120	-	
350		Dikesöga av betong	"	1	50.-	50	-	
		För oförutsedda fall, arbetets tillsyn m.m. tillägges c:a 10 %				164	10	
			Summa			1790	-	

1	2	3	4	5	6	7
80-82+40	240	Dikessträckan Ba-Bb.				
80-80+75	75	Schaktning för täckt ledning m.m. lm	75	2.00	150 -	
80+75-82+6	131	d:o d:o "	131	2.40	314 40	
82+6-82+40	34	d:o d:o "	34	2.60	88 40	
82+40-82+44	4	d:o d:o(väg) "	4	10.-	40 -	
80-82+44	244	21" cementrör "	244	5.80	1415 20	
82+6		Intagningsbrunn med lock av betong. Inre diam. 0.7 st	1	40.-	40 -	
82		Dikesöga av betong st	1	50.-	50 -	
82+44		Intagningsbassäng av betong enl. ritning st	1	125.-	125 -	
		För oförutsedda fall, arbetets tillsyn m.m. tillägges c:a 10 %			222 -	
		Summa			2445 -	

Sammandrag.

19+68-21+2	134	Dikessträckan A-Ba			1588 -	
21+2-26+12	510	" Ba-C			7947 10	
26+12-34+29	817	" C-D			14263 02	
34+29-35+82	153	" D-E			1975 -	
35+82-38+69	287	" E-F			3234 -	
38+69-39+5	36	" F-G			501 -	
39+5-44+53	548	" G-H-I			10194 90	
44+53-45+98	145	" I-K			728 50	
45+98-50+40	442	" K-L			2525 80	
50+40-52+56	216	" L-M			1871 35	
320-326	600	" M-U-V			3255 -	
327-328+5= =330-332+58	363	" L-Z			1350 -	
169+10-175+34	634	" K-Å			2810 -	
215+60-221+38	638	" $I-C^2-D^2-E^2-F^2$			7107 -	
221+38-224+71	333	" F^2-G^2			4860 -	
224+71-234+95	1024	" G^2-H^2			5805 -	
		överföres			70015 67	

1	2	3	4	5	6	7
		överfört			70015 67	
239+50-249+14	964	Dikessträckan G^2-K^2			4210 -	
255-257+93	293	" F^2-L^2			1720 -	
270-272+98	298	" E^2-M^2			900 -	
260-26 2+35	235	" D^2-N^2			875 -	
266-268+86	286	" C^2-I^2			1420 -	
205-211+26	626	" I-Ä-Ö			2515 -	
335-337+20	220	" Ä-A^1			600 -	
130-136+50	650	" G-D^1			4455 -	
130+50-140+36	386	" D^1-E^1			1765 -	
150-154+25	425	" D^1-F^1-G^1			1805 -	
370-371+54	154	" F^1-H^1-K^1			635 -	
375-377+96	296	" H^1-L^1			1165 -	
125-126+68	168	" F-M^1-N^1			755 -	
127-129+31	231	" M^1-O^1			1070 -	
117-123+31	631	" E-P^1			2865 -	
350-354+19	419	" C-V^1			1790 -	
80-82+40	240	" Ba-Bb			2445 -	
		Summa kronor			101005 67	

Spec. kostnadsförslag för broar.

Träbroar med betonglandfästen i punkterna 19+68-72, 24+62-66, 27+33-37, 32+73-77, 33+97-34+1, 29+38-42, 35+68-72, 37+59-63, 39+84-88, 40+87-91, 43+26-30.

Betonggjutning	m^3	27.77	25.-	694	25
Trävirke	fot^3	67.0	1.40	93	80
Impregnering av träöverbyggnaden				36	95
Summa				825	-

Brokulvert av betong i p. 47+95-99.

Betonggjutning	m^3	87	30.-	261	-
Kulvertrör, diam. 1.20 m.	st	4	40.-	160	-
Vägbanans iordningsställande m.m.				29	-
Summa				450	-

1	2	3	4	5	6	7
		Brokulvert av betong i p. 217+15-19, 220+52-56.				
		Betonggjutning m^3	87	30.-	261 -	
		Kulvertrör, diam. 1.00 m. st	4	30.-	120 -	
		Vägbanans iordningsställande m.m.			19 -	
		Summa			400 -	

Skurön den 31 mars 1939
Sunnar Thorsström
Statens väginspektör

Kvarnsdistriktets fördelningslängd för
"Myrås debiteringsområde 1939 I-XI"

Bil. 15.

Förslag I

Kommando	Registernummer	Sektion å kartan	Sektion, by	Delägare	Skäl	Delägarens andel i anläggningen	Fördelningstal		Fördelningstal	Beräknad andel i omgärdad		Ännu ej fördelningsbar	
							kr.	öre	%	kr.	öre	kr.	öre
1	2	3	4	5	6	7	8		9	10		11	
			Kvarnds socken.										
avst.	10 3	Bk	Kvarnd	Olof J. Löfström	S	alla	136	50	0.1350	136	36	5	40
"	7 26	Bi	"	Göran Palmkvist	S	"	72	-	0.0712	71	92	3	11
7/1536	7 8	Bk	"	Anton Palmkvist		"	72	-	0.0712	71	91	3	11
1/512	7 9	Bl	"	Fordelningsplatsen Skogstunden		"	36	-	0.0356	35	96	1	56
1/200	6 4	Bm	"	Berta Bergendahl		"	72	-	0.0712	71	91	3	11
3/721	6 3	Bn	"	Hanna Knutsson		"	27	-	0.0267	26	97	1	17
1/3	3 1	Bp	"	Ekel. Lönboställe									
				an: Ture Persson		32-53	2088	30	2.0662	2086	98	90	35
1/16	2 3	Bu	"	Per Håkanssons skeebbus		70-77	884	-	0.8747	883	50	38	25
1/48	5 20	Bå	"	Hanna Knutssons dbb.		alla	1004	40	0.9938	1003	79	43	45
1/16	2 4	Bä	"	Anders Holm	S	145-153	1188	30	1.1757	1187	52	51	41
7/144	8 5	Bö	"	Adolf Nilsson		168 c - 168 n	458	-	0.4532	457	76	19	82
35/1768	7 14	Ce	"	Anders Nilsson	S	alla	3387	30	3.3515	3385	20	146	55
avst	4 9	Cf	"	Ture Persson	S	"	1492	20	1.4764	1491	25	64	56
29/1536	5 19	Cg	"	Ida Olsson		"	724	70	0.7170	724	21	31	35
allm. väg		Ch	"	Kvarnds by		"	16	-	0.0158	15	96		69
151/3072	5 10	Ci	"	Greta K. Ivarsson	S	"	1812	15	1.7930	1811	03	78	40
5/144	1 3	Ck	"	Gottfrid Olsson		"	246	-	0.2434	245	85	10	64
1/9	2 6	Cl	"	Dorne		216-218 230-231	91	35	0.0904	91	31	3	95
avst.	2 8	Cn	"	Anna och Elna Olsson		alla	168	-	0.1662	167	87	7	27
"	2 5	Co	"	Kvarnds bränneriförening		"	39	-	0.0386	38	99	1	69
jord	1	Da	Bränneri-tråkan	Kvarnds Kyrkeb		"	161	50	0.1598	161	41	6	99
37/512	3 12	Eb	Klemens	Nils Jönsson	S	245a-245f 246-262	2670	25	2.6420	2668	57	115	53
avst	2 9	Ec	"	Elna Nilsson skeebbus		alla	61	95	0.0603	61	98	2	68
57/1560	4 9	Ed	"	Anders Arvidsson	S	"	108	55	0.1074	108	48	4	70
				överföres			17017	45	16,8373	17006	63	736	24

158

1	2	3	4	5	6	7	8	9	10	11
				Övergår			17017 15	16.8373	17006 63	736 24
1/40	ar 4⁶	Ee	Aleusma	Bengt Jonsson Skeblus		alla	1485 50	1.4698	1484 58	64 27
57/2560	4⁸	Ef	"	Nils Jonsson	b	"	2089 30	2.0679	2087 99	90 39
57/2560	4⁷	Eg	"	Johne	b	"	1741 65	1.7232	1740 53	75 35
1/64	ar 4⁶	Eh	"	Ola Andersson		309	12 -	0.0119	12 -	52
19/192	4¹³	Ei	"	Karl Nilsson	b	alla 3134, 3142 3224-333	2519 -	2.4934	2517 47	108 98
1/32	3⁸	Ek	"	Nils Persson i Joh. Nilsson						
23/576	3¹²			Nils Persson i And. Persson						
16/512	3¹²²⁰			Anders Persson i Joh. Nilsson		alla	82 40	0.0815	82 32	3 56
1/42 1/24	7²⁻⁹	El	"	Karl Nilsson i Per Andersson	b	"	38 40	0.0380	38 38	1 66
1/8, 1/8	6', 6³	Em	"	Nils Persson m. 5	b	"	58 20	0.0576	58 18	2 52
1/16	6⁶	En	"	Anders Nilsson		"	54 70	0.0541	54 64	2 37
19/576	3¹²	Eo	"	Anders Persson	b	"	484 88	0.4797	484 53	20 98
1/48	7⁷	Ep	"	Nils Persson m. 5	b	"	769 50	0.7614	769 06	33 29
1/48	7⁸	Eq	"	Karl Nilsson	b	"	887 -	0.8776	886 40	38 37
anm. te-duplats	-	Er	"	Aleusma by		"	30 -	0.0297	30 -	1 30
1/24	7⁹	Es	"	Per Andersson	b	"	3290 50	3.2557	3288 44	142 36
1/96	4¹⁴	Et	"	Dome	b	"	1106 75	1.0951	1106 11	47 88
1/48	7¹⁰	Eu	"	A. Ljunggren	b	"	1821 65	1.8024	1820 53	78 81
5/32	ar 1'	Ey	"	Abdelo Persson	b	"	4640 50	4.5914	4637 57	200 77
1/32	2⁶	Ez	"	Nils Persson m. 5	b	"	765 90	0.7578	765 42	33 14
1/24	3⁶	Eä	"	Nils Andersson		"	1495 80	1.4800	1494 88	64 71
1/18	3⁴	Eä	"	Nils Persson m. 5	b	"	498 30	0.4930	497 96	21 56
9/512	3¹⁹	Fa	"	Anders Persson	b	"	347 10	0.3434	346 85	15 02
9/128	7²⁸	Fb	"	Nils Olsson	b	"	2964 40	2.9331	2962 60	128 25
47/768	6⁵	Fç	"	Arvid Eliasson	b	"	11014 30	10.8979	11007 50	476 53
1/8	6³	Fd	"	Nils Persson m. 5	b	"	8622 40	8.5313	8617 10	373 05
1/48	7²⁰	Fe	"	A. Ljunggren	b	"	1350 90	1.3366	1350 04	58 45
ars	7²³	Ff	"	Aleusma församling		"	18 -	0.0178	17 98	78
5/192	7²⁶	Fg	"	Ivan Andersson	b	600-643 617	1200 45	1.1878	1199 75	51 94
5/32	ar 1'	Fh	"	Ola Andersson		637-649 650a	928 40	0.9186	927 81	40 17
17/2048	3⁸	Fi	"	Nils Persson m. 5	b	alla	215 20	0.2129	215 04	9 31
9/32	2⁵	Fk	"	Svante Persson	b	"	6569 85	6.5004	6565 77	284
				överföres			74120 38	73.2366	74074 12	32

1	2	3	4	5	6	7	8		9	10		11	
				Ingift			741 20	38	73.3366	741 07	12	3206	77
31/1152	3 15	Fl	Klemma	Oskar Olsson	S	alla	339 0	45	3.3546	338 8	34	146	68
47/2048	3 8	Fm	"	Johan Nilsson	S	"	220 3	75	2.1795	220 1	42	95	30
7/512	3 20	Fn	"	Inne	S	"	74 8	45	0.7405	74 7	95	32	38
15/384	4 5	Fo	"	Nils Persson nr. 5	S	"	51 1	15	0.5057	51 0	79	22	11
1/64	2 7	Fp	"	Nils Persson nr. 3	S	"	60 4	50	0.5981	60 4	11	26	15
3/256	3 10	Fq	"	Inne	S	"	104 0	45	1.0295	103 9	85	45	02
3/256	3 11	Fr	"	Inne	S	"	57 4	70	0.5689	57 4	62	24	88
3/256	2 8	Fs	"	Inne	S	"	4 3	80	0.0433	4 3	73	1	89
5/128	3 9	Ft	"	Gustav Olsson		"	18 8	60	0.1866	18 8	48	8	16
1/8	5 1	Fu	"	Nils Persson nr. 5	S	"	895 3	45	8.8588	894 7	89	367	37
55/2048	1 10	Ha	Ryet	Inga Andersson	S	"	162 7	20	1.6100	162 6	19	70	40
141/1024	1 8	Hb	"	Hilding Persson	S	893-909 911-920 968-984	402 5	85	3.9833	402 3	36	174	18
ano	1 14	Hd	"	John Olsson	S	alla	31 1	25	0.3080	31 1	10	13	47
21/2048	1 11	He	"	Inne	S	993-998	89 9	05	0.8826	89 1	48	38	59
ano	1 19	Hf	"	Anders Johansson	S	alla	45	-	0.0445	44	95	1	94
91/512	1 15	Hh	"	Anders Olsson	S	1011-1015	30 3	20	0.3000	30 3	02	13	19
ano	1 12	Le	Högbult	Inga Andersson	S	1124	60	-	0.0594	59	99	2	60
25/1096	1 6	Ld	"	A. Ljunggren	S	alla	73 5	75	0.7280	73 5	32	31	83
265/1096	1 5	Le	"	Aug. Nilsson dbb.		1137, 1141-1142, 1143-1149	68 9	40	0.6821	68 8	96	29	83
1/16	1 1		Rotebug										
				Summa			1010 6	38	100.000	1010 0	67	437	67

Skarön den 9/ mars 1939

Sonnadsnämnden

Skatteområdet Landskrivaregården.

Göran Persson Lars Olsson

Kostnadsförslag

Bil. 16.

"Mjöåns dikningsföretag I-XI 1939".

Företag II.

Läge	Längd m.	Arbete, jordmån m. m.	Antal	à pris	Kostnad Kr.	öre	Summa Kr.	öre
1	2	3	4	5	6		7	
52+56-60+16	760	Dikessträckan M-N.						
		Schaktning av sten och grus m³	500	2.00	1000	-		
		" " flytsand "	1100	1.20	1320	-		
		" " dyjord "	710	0.80	568	-		
		" " berg "	5	8.00	40	-		
57+13-60+16		Borttransport av stenmurar "	247	2.00	494	-		
55+68-55+72		Brokulvert av betong enligt sär-						
		skild ritning st	1	400.-	400	-		
		För oförutsedda fall, arbetets						
		tillsyn m.m. tillägges c:a 10 %			383	-		
					4205	-		
		Jordersättning enl. särskild längd			15	-		
		Summa			4220	-		
60+16-66	584	Dikessträckan N-O-P.						
		Schaktning av sten och grus m³	350	2.00	700	-		
		" " flytsand "	875	1.20	1050	-		
		" " dyjord "	1400	0.80	1120	-		
60+16-60+30		Borttransport av stenmurar "	11	2.00	22	-		
62+50-63		d:o d:o "	47	2.00	94	-		
61+34-38		Brokulvertar av betong enligt						
64+60-64		särskild ritning st	2	400	800	-		
		För oförutsedda fall, arbetets						
		tillsyn m.m. tillägges c:a 10 %			379	-		
		Summa			4165	-		
310-310+43	43	Dikessträckan O-Q.						
		Schaktning för täckt ledning,						
		rörens läggning, dikesjordens å-						
		terfyllning m.m. lm	43	1.50	64	50		
310-310+43	43	9" cementrör "	43	2.00	86	-		
310+43		Intagningsbrunn med lock av be-						
		tong, inre diam. 0.7 st	1	40.-	40	-		
310		Dikesöga av betong "	1	50.-	50	-		
		överföres			240	50		

1	2	3	4	5	6	7
		Överfört			240 50	
		För oförutsedda fall, arbetets tillsyn m.m. tillägges c:a 10 %			24 50	
		Summa			265 -	
300-306+38	638	Dikessträckan N-R-S.				
300-300+93	93	Schaktning för täckt ledning m.m.	lm	93	2.00	186 -
300+93-301+35	42	d:o d:o	"	42	1.90	79 80
301+35-301+96	61	d:o d:o	"	61	2.10	128 10
301+96-303+67	171	d:o d:o	"	171	2.30	393 30
300-303+67	367	18" cementrör	"	367	4.70	1724 90
303+67-305+65	198	Schaktning för täckt ledning m.m.	"	198	1.-	198 -
305+65-306+38	73	d:o d:o	"	73	1.-	73 -
303+67-306+38	271	9" cementrör	"	271	2.00	542 -
302+16, 302+96, 303+67, 305+65, 306+38		Intagningsbrunnar med lock av betong, inre diam. 0.7 m.	st	5	40.-	200 -
300		Dikesöga av betong	"	1	50.-	50 -
		För oförutsedda fall, arbetets tillsyn m.m. tillägges c:a 10 %			339 90	
		Summa			3915 -	
		Sammandrag.				
52+56-60+16	760	Dikessträckan M-N.			4220 -	
60+16-66	584	" N-O-P			4165 -	
310-310+43	43	" O-Q			265 -	
300-306+38	638	" N-R-S			3915 -	
		Summa			12565 -	
		Spec. kostnadsförslag för broar.				
		Brokulvertar av betong i p. 55+68-72, 61+34-38, 64+60-64.				
		Betonggjutning	m^3	8.7	30.-	261 -
		Kulvertrör diam. 1.00 m.	st	4	30.-	120 -
		Vägbanans iordningsställande m.m.			19 -	
		Summa			400 -	

Kiruna den 31 mars 1927
Samuel Lönnbäck
Statens landtmäteriingenjör.

Bil. 17.

Bilaga II.

Kostnadsfördelningslängd för "Myrdömningsförfarande I - XI 1939."

Nummer	Registernummer	Tillhör å° Mantalet	Ägobet. by, hemman.	Delägare	Skäkande	Nr. till delägarförteckningen
			Hunnebo socken.			
5/192	7/26	Fg	Hunnebo	Sven Andersson	"	
5/32	21/1	Fh	"	Ola Andersson		
111/1024	1/8	Hb	Ryet	Hilding Persson	"	910 921-943 944-966
11/4096	1/13	Hç	Ryet	Jakob Olsson	"	alla
31/2048	1/11	He	"	Jonne	"	
11/4096	1/12	Hg	"	Martin Nilsson		alla
91/512	1/15	Hh	"	Anders Olsson	"	916-1045
88/1000	1/3	Ia	Abullabacka	Staben		alla
3/64	1/4	Ia	Högsäter	Olof Jönsson	"	" 1093-1110
3/64	1/3	Ib	"	Anders Jönsson	"	1120 +
ars.	1/12	Iç	"	Sven Andersson	"	
				Summa		

Delning I. M-N-O-P+O-Q					Avdelning II. Sekt. N-R-S									
Bokföringsmässiga		Fördelningstal	Beräknad delningsersättning		Fastighetsnummer	Bokföringsmässiga		Fördelningstal	Beräknad delningsersättning		Summa beräknad ersättning		Fördelningstal för hela fastigheten	Fastighetens taxeringsvärde
kr.	öre	%	kr.	öre		kr.	öre	%	kr.	öre	kr.	öre	%	kr. öre
					604-616	447	60	14.356	562	04	562	04	4.473	24 33
					618-636	1483	90	47.593	1863	27	1863	27	14.829	80 66
1109	05	11.747	1016	11	944-963	736	30	23.622	924	80	1940	91	15.447	84 02
4	25	0.045	3	89							3	89	0.031	17
					999-1002	51	90	1.665	65	18	65	18	0.519	2 82
356	25	3.773	326	36							326	36	2.597	14 13
2333	60	24.717	2138	02							2138	02	17.016	93 56
963	70	10.207	882	91							882	91	7.027	38 22
1667	95	17.667	1528	20							1528	20	12.162	66 15
3006	50	31.844	2754	51	1111-1122a	397	65	12.754	499	32	3253	83	25.896	140 86
					1123	0	30	0.010	0	39	0	39	0.003	02
9441	30	100.000	8650	-		3117	85	100.000	3915	-	12565	-	100.000	543 94

Husqvarna den 31 mars 1989

Samfällighetsföreningen
Husqvarna Ullfabriksområde ga:1

Lars Olsson Fjällstedt

Kostnadsförslag

Bil. 18.

"Mjöåns dikningsföretag I-XI 1939".
Företag III.

Läge	Längd m.	Arbete, jordmån m. m.	Antal	à pris	Kostnad Kr.	Kostnad öre	Summa Kr.	Summa öre
1	2	3	4	5	6		7	
114-116=340-341+97	397	Dikessträckan D-Q^1-R^1-S^1.						
114-114+77	77	Schaktning för täckt ledning m.m.	lm 77	1.-	77	-		
114+77-114+84	7	d:o d:o (väg)	" 7	10.-	70	-		
114-114+84	84	6" tegelrör	st 286	0.40	114	40		
114+84-115+62	78	Schaktning för täckt ledning m.m.	lm 78	2.50	195	-		
115+62-116	38	d:o d:o	" 38	2.00	76	-		
114+84-116	116	9" cementrör	" 116	2.00	232	-		
116+340-340++61	61	Schaktning för täckt ledning m.m.	lm 61	2.00	122	-		
340-340+61	61	9" cementrör	" 61	2.00	122	-		
340+61-341+97	136	Schaktning för täckt ledning m.m.	lm 136	1.50	204	-		
340+61-341+97	136	6" tegelrör	st 463	0.40	185	20		
114+77,114+84, 340+61,341+10, 341+97		Intagningsbrunnar med lock av betong, inre diam. 0.7 m.	" 5	40.-	200	-		
114		Dikesöga av betong	" 1	50.-	50	-		
		För oförutsedda fall, arbetets tillsyn m.m. tillägges c:a 10 %			167	40		
		Summa			1815	-		
347-347+47	47	Dikessträckan Q^1-U^1.						
347-347+47	47	Schaktning för täckt ledning m.m.	lm 47	1.-	47	-		
347-347+47	47	5" tegelrör	st 160	0.30	48	-		
347+47		Intagningsbrunn med lock av betong, inre diam. 0.7	st 1	40.-	40	-		
		För oförutsedda fall, arbetets tillsyn m.m. tillägges c:a 10 %			15	-		
		Summa			150	-		

1	2	3	4	5	6	7
345-345+67	67	Dikessträckan R^1-T^1.				
345-345+46	46	Schaktning för täckt ledning m.m.	lm	46	1.-	46 -
345+46-345+67	21	d:o d:o	"	21	1.60	33 60
345-345+67	67	4" tegelrör	st	228	0.21	47 88
345+67		Intagningsbrunn med lock av betong, inre diam. 0.7 m.	st	1	40.-	40 -
		För oförutsedda fall, arbetets tillsyn m.m. tillägges c:a 10 %				17 52
		Summa				185 -

Sammandrag.

114-116=340-341+97	397	Dikessträckan D-Q^1-R^1-S^1	V			1815 -
347-347+47	47	" Q^1-U^1	V			150 -
345-345+67	67	" R^1-T^1	V			185 -
		Summa				2150 -

Skarpö den 31 mars 1939
Bernard Lundström
Statens lantmäteriingenjör.

Bil. 19.

Kostnadsfördelningslängd för "Myrön dikningsföretag I-XI 1939."

Förslag II.

Nummer	Registernummer	Block o. landsort	Socken, by, hemman	Delägare	Skäl för delägarrätten	Fördelningstal		Fördelningstal	Beräknad diknings-nyttighetsersättning		Fördelningsbelopp	
						kr.	öre	%	kr.	öre	kr.	öre
			Hunnids socken.									
1/16	2[3]	Bu	Hunnid	Per Eliasson skattehem		7881	638	25	20.449	439	65	19	04
1/16	2[4]	Bä	"	Anders Ahlin	s	454-467	1568	90	50.265	1080	70	46	80
1/64	2[13]	Eia	Ekenäs	Nils Andersson	s	alla	633	75	20.304	436	54	18	90
37/512	2[12]	Eib	"	Nils Jönsson	s	2454	3	40	0.109	2	34		10
1/64	av 4[6]	Eih	"	Ola Andersson		318	27	-	0.865	18	60		81
19/192	4[13]	Eii	"	Karl Nilsson	s	3231-323 3137, 3143	249	95	8.008	172	17	7	46
				Summa			3121	25	100.000	2150	-	93	11

Upprättad den 31 mars 1939
Hunnids kulturtekniska förening
Klarerer kulturtekniska ingenjör.

Björnåkesson Lars Ahlin

Kostnadsförslag

Bil. 20.

"Mjöåns dikningsföretag I-XI 1939".

Företag IV.

Läge	Längd m.	Arbete, jordmån m. m.	Antal	à pris	Kostnad Kr.	Kostnad öre	Summa Kr.	Summa öre
1	2	3	4	5	6		7	
84+68-91+20	652	Dikessträckan Y^1-Z^1.						
84+68-88+48	380	Schaktning för öppet dike lm	380	2.75	1045	-		
88+48-91+20	272	" för täckt ledning m.m. "	272	2.00	544	-		
88+48-91+20	272	28" cementrör "	272	9.00	2448	-		
91+20		Intagningsbrunn med lock av betong, inre diam. 0.9 st	1	40.-	40	-		
88+48		Dikesöga av betong "	1	70.-	70	-		
86+73-76		Förstärkning av bron vid p. 86+73-76		50.-	50	-		
		För oförutsedda fall, arbetets tillsyn m.m. tillägges c:a 10 %			423	-		
		Summa			4620	-		
91+20-93+20	200	Dikessträckan Z^1-$Å^1$.						
		Schaktning för täckt ledning m.m. lm	200	2.50	500	-		
91+20-93+20	200	28" cementrör "	200	9.00	1800	-		
93+20		Intagningsbrunn med lock av betong, inre diam. 1.0 st	1	70.-	70	-		
		För oförutsedda fall, arbetets tillsyn m.m. tillägges c:a 10 %			240	-		
		Summa			2610	-		
93+20-98+31	511	Dikessträckan $Å^1$-$Ä^1$.						
93+20-94+17	97	Schaktning för täckt ledning m.m. lm	97	2.30	223	10		
94+17-94+90	73	d:o d:o "	73	1.70	124	10		
94+90-96+71	181	d:o d:o "	181	1.20	217	20		
96+71-98+31	160	d:o d:o "	160	2.00	320	-		
93+20-94+17	97	21" cementrör "	97	5.80	562	60		
94+17-94+90	73	15" " "	73	3.60	262	80		
94+90-98+31	341	12" " "	341	2.70	920	70		
94+17, 94+90, 96+97, 98+31		Intagningsbrunnar och look av betong, inre diam. 0.7 m. st	4	40.-	160	-		
		För oförutsedda fall, arbetets tillsyn m.m. tillägges c:a 10 %			299	50		
		Summa			3090	-		

1	2	3		4	5	6	7
99-104+34	534	Dikessträckan $Å^1$-$Ö^1$.					
99-99+96	96	Schaktning för täckt ledning					
		m.m.	lm	96	2.00	192 -	
99+96-100+67	71	d:o	d:o "	71	1.70	120 70	
100+67-100+82	15	d:o	d:o "	15	2.30	34 50	
100+82-101+50	68	d:o	d:o "	68	1.50	102 -	
101+50-101+82	32	d:o	d:o "	32	2.00	64 -	
101+82-103	118	d:o	d:o "	118	2.50	295 -	
103 - 104 +34	134	"	" "	134	1.50	210 -	
99-100+67 ~~103-104+67~~	167	9" cementrör	"	167	2.00	334 -	
100+67-103+16	249	6" tegelrör	st	847	0.40	338 -	
103+16-104+34	118	5" "	"	402	0.30	120 60	
100+67,101+82, 103+16,104+34		Intagningsbrunnar med lock av					
		betong, inre diam. 0.7	st	4	40.-	160 -	
		För oförutsedda fall, arbetets					
		tillsyn m.m. tillägges c:a 10 %				199 20	
			Summa			2170 -	
105-110+91	591	Dikessträckan Z^1-A^2.					
105-107+25	225	Schaktning för täckt ledning					
		m.m.	lm	225	1.60	360 -	
107+25 - ~~607+25~~-108+46	121	d:o	d:o "	121	2.00	242 -	
108+46-110+5	159	d:o	d:o "	159	1.70	270 30	
110+5-110+91	86	d:o	d:o "	86	1.40	120 40	
105-106+41	141	12" cementrör	"	141	2.70	380 70	
106+41-107+25	84	10" Ø	"	84	2.20	184 80	
107+25-110+5	280	9" cementrör	"	280	2.00	560 -	
110+5-110+91	86	6" tegelrör	st	293	0.40	117 20	
105+72,106+41, 107+25,108+46, 110+5,110+91		Intagningsbrunnar med lock av					
		betong, inre diam. 0.7 m.	st	6	40.-	240 -	
		För oförutsedda fall, arbetets					
		tillsyn m.m. tillägges c:a 10 %				249 60	
			Summa			2725 -	

1	2	3	4	5	6	7
		Sammandrag.				
84+68-90+20	652	Dikessträckan Y^1-Z^1	V		4620 -	
91+20-93+20	200	" Z^1-$Å^1$	V		2610 -	
93+20-98+31	511	" $Å^1$-$Ä^1$	V		3090 -	
99-104+34	534	" $Å^1$-$Ö^1$	V		2170 -	
105-110+91	591	" Z^1-A^2	V		2725 -	
		Summa			15215 -	

Kiruna den 31 mars 1939
Lennart Lundström
Statens Lantmäteriingenjör

	1	2	3	4	5	6	7

Bil. 21

Bilaga IV

Kostnads fördelningslängd för Mjölkavdelningsförbud I-XI 1939.

1772

Nummer	Regementsnummer	Hälla å kartan	Socken, by, hemman	Delägare	Tillgång	Ard. I $y^2 - z^2 + z^1 - a^2$ Delägarens andelstal	Gård"alings-tunde		Gårdsmantal	Gårdsmantals-penningar	
							kn.	öre	%	kn.	öre
			Hvarnds socken.								
1/36	8⁶	Aa	Hvarnd	Anders Lyung	5						
3643/433600	6³	Bo	"	Anders W. Olsson		14-20	252	90	2.993	219	84
1/3	3¹	Bp	"	Edelsmästarhemman.							
				an: Jane Persson		21-31 55-58	2634	60	31.181	2290	24
an.	5¹⁶	Bq	"	Arthur Nilsson	5	alla	442	80	5.241	384	95
an.	5²¹	Br	"	Jone	5	"	129	60	1534	112	67
1/3, 1/32	5¹⁷,¹⁸	Bs	"	Johan Persson		"	585	60	6931	509	08
—	—	—	—	—	—	—	—	—	—	—	—
15/1024	5⁴	Bt	"	Arthur Nilsson	5	alla	1406	40	16.645	1222	68
41/1024	4³	Bv	"	Anders Lyung	5	82-85	607	30	7.188	527	96
45/512	4²	By	"	Henrik Olsson		127-136	616	70	7.299	536	11
1/9	3⁶	Cl	"	Gottfrid Olsson		220a-238	1773	30	20.988	1541	57
265/4096	1⁶	Le	Högsåkt	Aug. Nilssons stenhus							
1/16	1¹		Kolstug								
2/25	2²	Lf	Högsåkt	Skolan							
1/100	2⁵	Lg	"	Axel Möller	5						
1/16	5¹⁵	Ma	Skumma	Anders Johnsson							
1/16	5¹⁴	Mb	"	Axel Möller	5						
				Summa			8449	20	100.000	7345	-

Avd. II. Ż I - Ä I + Ä I - Ä I						Avd. III. Ä I - Ö I						Summa kvalificerad inkomst		Städningsprocental för hela förmögenheten	Genomsnittsinkomst	
Taxeringsenhetens uppgivna adress	Taxeringsvärde		Städningsprocental	Beräknad skattemyndighetens inkomst		Taxeringsenhetens uppgivna adress	Taxeringsvärde		Städningsprocental	Beräknad skattemyndighetens inkomst						
	kr.	öre	%	kr.	öre		kr.	öre	%	kr.	öre	kr.	öre	%	kr.	öre
						1a-14	123	-	6.548	142	09	142	09	0.934	6	15
												219	84	1.445	9	52
												2290	24	15.053	99	15
												384	95	2.530	16	67
												112	67	0.741	4	88
												509	18	3.346	22	04
—	—	—	—	—	—	—	—	—	—	—	—	—	-	—	—	-
												1222	58	8.035	52	93
86-96, 98-99, 101, 106, 110-112	2903	-	51.303	2924	27	100, 102-105a, 107-108, 132-121	1694	60	90.215	1957	67	5409	40	35.556	234	21
122-126, 137-140	183	-	3.234	184	34							720	45	4.735	31	19
												1541	57	10.132	66	74
1150, 1151-1153	447	-	7.899	450	24							450	24	2.959	19	49
1154																
alla	19	20	0.339	19	32							19	32	0.127		84
"	1871	80	33.079	1885	51							1885	51	12.392	81	63
"	6	-	0.106	6	04							6	04	0.040		26
1171 b-1171 d	228	60	4.040	230	28	1171 c	60	80	3.237	70	94	300	52	1.975	13	01
	5658	60	100.000	5700	-		1878	40	100.000	2170	-	15215	-	100.000	658	71

Stockholm den 31 mars 1927.

Landsskattenämnden

Axel Lundström

Leo Olsson Hjalmarsson

Kostnadsförslag

Bil. 22.

"Mjöåns dikningsföretag I-XI 1939".

Företag V.

Läge	Längd m.	Arbete, jordmån m. m.		Antal	à pris	Kostnad Kr.	Kostnad öre	Summa Kr.	Summa öre
1	2	3		4	5	6		7	
141+80-143+95	215	Dikessträckan Y^2a-B^2.							
141+80-142+80	100	Schaktning för öppet dike	lm	100	2.20	220	-		
142+80-142+84	4	" för täckt ledning m.m.	"	4	5.00	20	-		
142+84-143+95	111	d:o d:o	"	111	1.40	155	40		
142+80		Dikesöga av betong	st	1	50.-	50	-		
143+95		Intagningsbrunn med lock av betong, inre diam. 0.7	st	1	40.-	40	-		
		För oförutsedda fall, arbetets tillsyn m.m. tillägges c:a 10 %				49	60		
			Summa			535	-		

Hudiksvall den 31 mars 1939
Lennart Svensson
Ingenjörsassistent

	1	2	3	4	5	6	7

Bil. 23

Kostnadsfördelningslängd för "Nyåns dikesföretag I-XI 1939."

Förslag I

Nummer	Registernummer	Ägarens adress	Socken och nummer	Delägare	Tillhör	Fastighetsbeteckning	Fördelningstal kr	Fördelningstal öre	Fördelningstal %	Ersättningsbelopp kr	Ersättningsbelopp öre	Fördelningsbelopp kr	Fördelningsbelopp öre
			Hvarnäs socken.										
1/36	8⁶	Åå	Hvarnäs	Anders Lyng	S	2a-2f	407	40	41.931	224	33	9	72
7/144	8⁵	Bö	"	Adolf Nilsson		167a-167q	564	20	58.069	310	67	13	46
				Summa			971	60	100.000	535	00	23	18

Hvarnäs den 31 mars 1939

Hvarnäs kommuns
styrelse lantbruksnämnd

Lars Olsson Björnåkersen

Bil. 24

Areal								Nuvarande värde			Blivande värde			Förbättringsvärde		
Åker		Äng och odlingsmark		Annan duglig mark		Impediment och högl. mark		pr har	pr ägofigur		pr har	pr ägofigur		pr har	pr ägofigur	
Har	ar	Har	ar	Har	ar	Har	ar	Kr.	Kr.	öre	Kr.	kr.	öre	kr.	kr.	öre
7		8		9		10		11	12		13	14		15	16	

Förslag VI.

Hävdeförteckning, upprättad i anledning av avvittringsläggd över vattenområde emellan fiet Stenkobergs, Ekets och Rysts i Hvarnäs socken av Kristianstads län i uppdelad år 1938 vid ägofördelning enligt kallelsen.

Hemmanstal	Registernummer	Littera å kartan	Socken, by och hemman	Delägares namn, hemvist m. m. samt ägobeskrivning	Ägofigurens nummer
1	2	3	4	5	6
			Hvarröds socken.		
9/512	1/5	Hb	Ryet.	Anders Alsson.	
				Äng: mylla på grus o. sand	1172
				Åker. " " "	1173
				—"— " " "	1174
				—"— " " "	1175
				—"— " " "	1176
				—"— " " "	1177
				—"— " " "	1178
				Äng. " " "	1179
				—"— " " "	1180
				—"— " " "	1181
				—"— " " "	1182
				—"— " " "	1183
				—"— " " "	1184
				—"— " " "	1185
				—"— " " "	1186
				Åker. " " "	1187
				Gammal vall. Tmps.	1188
				—"— —"—	1189a
				Väg —"—	1189b
				Summa.	
88/1000	13	Ja	Skrulaberga	Staten.	
				Äng: mylla på grus o. sand	1190
				—"— " " "	1191
				—"— " " "	1192
				—"— " " "	1193
				Summa	

Areal								Nuvarande värde			Blivande värde			Förbättringsvärde		
Åker		Äng och odlingsmark		Annan duglig mark		Impediment och högl. mark		pr har	pr ägofigur		pr har	pr ägofigur		pr har	pr ägofigur	
Har	ar	Har	ar	Har	ar	Har	ar	Kr.	Kr.	öre	Kr.	kr.	öre	kr.	kr.	öre
7		8		9		10		11	12		13	14		15	16	
0,1			07.0					30	2	10	300	21	00	270	18	90
0,4		175						560	98	00	1400	245	00	840	147	00
07		84.0						980	89	20	1400	56	00	420	16	80
0,3		14.5						420	60	90	1400	203	00	980	142	10
0,3		13.5						420	56	70	1400	189	00	980	132	30
0,4		22.5						560	131	60	1400	329	00	840	192	40
0,1		36.0						100	36	00	1100	360	00	900	324	00
0,4			4.75					80	38	00	200	95	00	120	57	00
0,5			40.0					200	80	00	400	160	00	240	80	00
0,4			05.0					80	4	00	200	10	00	120	6	00
0,7			03.5					140	4	90	200	7	00	60	2	10
0,6			14.0					240	32	60	400	56	00	160	22	40
0,4			01.0					160	1	60	400	4	00	240	2	40
0,4			08.0					120	9	60	300	24	00	180	14	40
0,4			05.0					120	6	00	300	15	00	180	9	00
0,3		20.0						420	84	00	1400	280	00	980	196	00
						02.5										
						02.0										
						05.5										
	129.0		131.0				10.0		686	00		2054	00		1367	80
0,5			21.0					150	31	50	300	63	00	150	31	50
0,4			05.0					120	6	00	300	15	00	180	9	00
0,5			12.0					150	18	00	300	36	00	150	18	00
0,2			04.5					60	2	70	300	13	50	240	10	80
			42.5						58	20		127	50		69	30

Hemmanstal	Registernummer	Littera å kartan	Socken, by och hemman	Delägares namn, hemvist m. m. samt ägobeskrivning	Ägofigurens nummer
1	2	3	4	5	6
179/1000	12	Jb	Stenllaberga	Staten.	
				Arr. Olof Svenssons Hebb.	
				Ång. mylla jä grus o. sand	1194
				— " — " " "	1195
				— " — " " "	1196
				Summa.	
57/1000	14	Jc	Jo	Edvard Olsson.	
				Åker. mylla jä sand o. grus	1197
				— " — " " "	1198
				— " — " " "	1199
				— " — " " "	1200
				— " — " " "	1201
				— " — " " "	1202
				— " — " " "	1203
				— " — " " "	1204
				— " — " " "	1205
				— " — " " "	1206
				— " — " " "	1207
				— " — " " "	1208
				— " — " " "	1209
				Äng " " "	1210
				— " — " " "	1211
				— " — " " "	1212
				— " — " " "	1213
				— " — " " "	1214
				— " — " " "	1215
				— " — " " "	1216
				— " — " " "	1217
				Förs	

Areal								Nuvarande värde			Blivande värde			Förbättringsvärde		
Åker		Äng och odlingsmark		Annan duglig mark		Impediment och högl. mark		pr har	pr ägofigur		pr har	pr ägofigur		pr har	pr ägofigur	
Har	ar	Har	ar	Har	ar	Har	ar	Kr.	Kr.	öre	Kr.	kr.	öre	kr.	kr.	öre
7		8		9		10		11	12		13	14		15	16	
07		21.5						140	80	10	200	43	00	60	12	90
0,4		28.5						80	22	80	200	57	00	120	34	20
07		21.0						140	29	40	200	42	00	60	12	60
		71.0							82	30		142	00		59	70
0,2	17.0							320	54	40	1600	272	00	1280	217	60
0,1	18.5							160	29	60	1600	296	00	1440	266	40
0,1	16.0							160	25	60	1600	256	00	1440	230	40
0,3	21.5							480	103	20	1600	344	00	1120	240	80
0,4	34.0							640	217	60	1600	544	00	960	326	40
01	18.5							160	29	60	1600	296	00	1440	266	40
07	08.5							980	83	30	1400	119	00	420	35	70
0,1	11.0							140	15	40	1400	154	00	1260	138	60
06	08.5							840	71	40	1400	119	00	560	47	60
0,2	27.0							280	75	60	1400	378	00	1120	302	40
0,1	18.5							140	25	90	1400	259	00	1260	233	10
0,5	12.0							700	84	00	1400	168	00	700	84	00
0,1	09.5							140	13	30	1400	133	00	1260	119	70
0,2		08.0						60	4	80	300	24	00	240	19	20
0,2		08.5						60	5	10	300	25	50	240	20	40
02		11.5						60	6	90	300	34	50	240	27	60
01		07.0						60	4	20	200	14	00	140	9	80
0,2		11.0						40	4	40	200	22	00	160	17	60
0,1		11.0						20	2	20	200	22	00	180	19	80
0,1		35.5						20	7	10	200	71	00	180	63	90
0,1		06.0						60	3	60	600	36	00	540	32	40
	2 20.5		98.5						867	20		3587	00		2719	80

Hemmanstal	Registernummer	Littera å kartan	Socken, by och hemman	Delägares namn, hemvist m. m. samt ägobeskrivning	Ägofigurens nummer
1	2	3	4	5	6
				Överfört	
				Äng, mylla på grus o. sand	1218
				—"— " " "	1219
				—"— " " "	1220
				—"— " " "	1221
				—"— " " "	1222
				—"— " " "	1223
				—"— " " "	1224
				—"— " " "	1225
				—"— " " "	1226
				—"— " " "	1227
				—"— " " "	1228
				—"— " " "	1229
				Gödselplan, förbättras ej	1230
				Trädgård, mylla på grus o. sand	231
				Äng, mylla på grus o. sand	1232
				Äng " " "	1233
				—"— " " "	1234
				—"— " " "	1235
				—"— " " "	1236
				—"— " " "	1237
				—"— " " "	1238
				—"— " " "	1239
				Backe, Äng.	1240
				—"— —"—	1241
				Väg —"—	1242
				—"— —"—	1243
				Äng, mylla på grus o. sand	1244
				—"— " " "	1245
				Överföres	

Areal								Nuvarande värde			Blivande värde			Förbättringsvärde		
Åker		Äng och odlingsmark		Annan duglig mark		Impediment och högl. mark		pr har	pr ägofigur		pr har	pr ägofigur		pr har	pr ägofigur	
Har	ar	Har	ar	Har	ar	Har	ar	Kr.	Kr.	öre	Kr.	kr.	öre	kr.	kr.	öre
7		8		9		10		11	12		13	14		15	16	
2	20.5		98.5						867	20		3587	00		2719	80
0,1			14.5					60	8	70	600	87	00	540	78	30
0,1			05.5					60	3	30	600	33	00	540	29	70
0,4			10.0					240	24	00	600	60	00	360	36	00
0,1			19.0					60	11	40	600	114	00	540	102	60
0,1			04.0					60	2	40	600	24	00	540	21	60
0,1			17.0					20	3	40	200	34	00	180	30	60
0,1			14.0					20	2	80	200	28	00	180	25	20
0,1			20.5					20	4	10	200	41	00	180	36	90
0,5			11.0					100	11	00	200	22	00	100	11	00
0,1			17.0					20	3	40	200	34	00	180	30	60
0,1			19.0					60	11	40	600	114	00	540	102	60
0,1			04.0					60	2	40	600	24	00	540	21	60
0,5						04.0										
0,5		06.0						700	42	00	1400	84	00	700	42	00
0,7			03.5					140	4	90	200	7	00	60	2	10
0,7			11.0					140	15	40	200	22	00	60	6	60
0,7			06.0					140	8	40	200	12	00	60	3	60
0,7			10.5					140	14	70	200	21	00	60	6	30
0,5			14.0					300	42	00	600	84	00	300	42	00
0,7			12.5					140	17	50	200	25	00	60	7	50
0,1			18.0					20	3	60	200	36	00	180	32	40
0,1			08.0			4	80	60	4	80	600	48	00	540	43	20
						02.0										
						09.5										
						17.5										
						04.0										
0,5			04.0					150	6	00	300	12	00	150	6	00
0,5			20.5					150	30	75	300	61	50	150	30	75
2	26.5	5	62.0			37.0			1145	50		4614	50		3468	95

Hemmanstal	Registernummer	Littera å kartan	Socken, by och hemman	Delägares namn, hemvist m. m. samt ägobeskrivning	Ägofigurens nummer
1	2	3	4	5	6
				Överföres	
				Äng: mylla på grus o. sand	1246
				—"— " " "	1247
				—"— " " "	1248
				Åker " " "	1249
				—"— " " "	1250
				Äng " " "	1251
				—"— " " "	1252
				Tomt Imp.	1253
				Summa	
1/25	18	Td	Skeudalaberga	Åker Bruk.	
				Äng mylla på grus o. sand	1254
				—"— " " "	1255
				—"— " " "	1256
				—"— " " "	1257
				—"— " " "	1258
				—"— " " "	1259
				—"— " " "	1260
				—"— " " "	1261
				—"— " " "	1262
				—"— " " "	1263
				—"— " " "	1264
				—"— " " "	1265
				—"— " " "	1266
				—"— " " "	1267
				1—"— " " "	1268
				—"— " " "	1269
				—"— " " "	1270
				Överföres	

Areal								Nuvarande värde			Blivande värde			Förbättringsvärde		
Åker		Äng och odlingsmark		Annan duglig mark		Impediment och högl. mark		pr har	pr ägofigur		pr har	pr ägofigur		pr har	pr ägofigur	
Har	ar	Har	ar	Har	ar	Har	ar	Kr.	Kr.	öre	Kr.	kr.	öre	kr.	kr.	öre
7		8		9		10		11	12		13	14		15	16	
2	26.5	3	62.0				37.0		1145	55		4614	50		3468	95
0.1			06.0					30	1	80	300	18	00	270	16	20
0.1			12.5					30	3	75	300	37	50	270	33	75
0.5			10.0					150	15	00	300	30	00	150	15	00
0.7		05.0						840	42	00	1200	60	00	360	18	00
0.9		08.5						1080	91	80	1200	102	00	120	10	20
0.5			21.5					100	21	50	200	43	00	100	21	50
0.5			14.0					100	14	00	200	28	00	100	14	00
							01.5									
2	40.0	4	26.0				38.5		1935	40		4933	00		3597	60
0.5			07.0					150	10	50	300	21	00	150	10	50
0.4			40.0					120	48	00	300	120	00	180	72	00
0.5			07.0					150	10	50	300	21	00	100	10	50
0.4			12.0					160	19	20	400	48	00	240	28	80
0.6			11.0					240	26	40	400	44	00	160	17	60
0.4			10.0					160	16	00	400	40	00	240	24	00
0.7			22.0					140	30	80	200	44	00	60	13	20
0.6			02.5					120	3	00	200	5	00	80	2	00
0.7			26.0					140	36	40	200	52	00	60	15	60
0.1			12.0					20	2	40	200	24	00	180	21	60
0.2			22.0					40	8	80	200	44	00	160	35	20
0.2			03.5					40	1	40	200	7	00	160	5	60
0.2			05.0					40	2	00	200	10	00	160	8	00
0.2			17.0					80	13	60	400	68	00	320	54	40
0.5			12.0					300	36	00	600	72	00	300	36	00
0.1			08.0					40	3	20	400	32	00	360	28	80
0.1			13.0					40	5	20	400	52	00	360	46	80
		2	30.0						273	40		704	00		430	60

185

Hemmanstal	Registernummer	Littera å kartan	Socken, by och hemman	Delägares namn, hemvist m. m. samt ägobeskrivning	Ägofigurens nummer
1	2	3	4	5	6
				Arkfort	
				Tmg. mylla jå grus & sand	1271
				—"— " " "	1272
				—"— " " "	1273
				—"— " " "	1274
				—"— " " "	1275
				—"— " " "	1276
				—"— " " "	1277
				—"— " " "	1278
				Åker " " "	1279
				—"— " " "	1280
				—"— " " "	1281
				—"— " " "	1282
				—"— " " "	1283
				—"— " " "	1284
				—"— " " "	1285
				—"— " " "	1286
				—"— " " "	1287
				—"— " " "	1288
				—"— " " "	1289
				—"— " " "	1290
				Äng " " "	1291
				—"— " " "	1292
				—"— " " "	1293
				—"— " " "	1294
				—"— " " "	1295
				—"— " " "	1296
				—"— " " "	1297
				Gammal väl. Tmg. Arkfors	1298

Areal								Nuvarande värde			Blivande värde			Förbättringsvärde		
Åker		Äng och odlingsmark		Annan duglig mark		Impediment och högl. mark		pr har	pr ägofigur		pr har	pr ägofigur		pr har	pr ägofigur	
Har	ar	Har	ar	Har	ar	Har	ar	Kr.	Kr.	öre	Kr.	kr.	öre	kr.	kr.	öre
7		8		9		10		11	12		13	14		15	16	
		2	30.0						273	40		704	00		430	60
0.1			03.0					40	1	20	400	12	00	360	10	80
0.1			12.0					40	4	80	400	48	00	360	43	20
0.4			17.5					160	28	00	400	70	00	240	42	00
0.6			28.0					240	67	20	400	112	00	160	44	80
0.5			24.5					100	24	50	200	49	00	100	24	50
0.5			26.0					200	52	00	400	104	00	200	52	00
0.4			11.5					80	9	20	200	23	00	120	13	80
0.1			12.5					20	2	50	200	25	00	180	22	50
0.2								200	14	00	1000	70	00	800	56	00
0.7		07.0						840	25	20	1200	36	00	360	10	80
0.7		03.0						840	16	80	1200	24	00	360	7	20
0.1		02.0						160	44	80	1600	448	00	1440	403	20
0.4		28.0						640	124	80	1600	312	00	960	187	20
0.2		19.5						320	88	00	1600	440	00	1280	352	00
0.1		27.5						160	24	00	1600	240	00	1440	216	00
0.1		15.0						160	20	80	1600	208	00	1440	187	20
0.1		13.0						160	27	20	1600	272	00	1440	244	80
0.6		17.0						960	91	20	1600	152	00	640	60	80
0.6		09.5						960	153	60	1600	256	00	640	102	40
0.5		16.0						800	140	00	1600	280	00	800	140	00
0.4		17.5						160	12	80	400	32	00	240	19	20
0.2			08.0					80	19	20	400	96	00	320	76	80
0.2			24.0					80	11	20	400	56	00	320	44	80
0.4			14.0					80	6	80	200	17	00	120	10	20
0.4			08.5					80	8	00	200	20	00	120	12	00
0.6			10.0					80	4	20	200	7	00	80	2	80
0.2			03.5					120	5	20	200	21	00	160	20	80
			13.0				04.0	40								
	175.0	4	76.0				04.0		1300	60		4139	00		2838	40

Hemmanstal	Registernummer	Littera å kartan	Socken, by och hemman	Delägares namn, hemvist m. m. samt ägobeskrivning	Ägofigurens nummer
1	2	3	4	5	6
				Axelfält	
				Gammal väg Imp.	1299
				Väg -"-	1300
				-"- -"-	1301
				Backe -"-	1302
				Väg. -"-	1303
				Summa	
1/20	15	Je	Nellabergs	Olle Johansson.	
				Åker. mylla på grus o. sand	1304
				-"- " " "	1305
				-"- " " "	1306
				-"- " " "	1307a
				-"- " " "	1307b
				Äng " " "	1308
				-"- " " "	1309
				-"- " " "	1310
				-"- " " "	1311
				-"- " " "	1312
				-"- " " "	1313
				Väg Imp.	1314
				Summa	
1/48	16	Ka	Ryet	Viktor Svensson.	
				Åker mylla på grus o. sand	1315
				Trädgårds mylla på grus o. sand	1316
				Åker mylla på grus o. sand	1317
				-"- " " "	1318
				-"- " " "	1319
				-"- " " "	1320
				Axelfält	

PETTERSONSKA BOKTR. AKTB. STOCKH.

Areal								Nuvarande värde			Blivande värde			Förbättringsvärde		
Åker		Äng och odlingsmark		Annan duglig mark		Impediment och högl. mark		pr har	pr ägofigur		pr har	pr ägofigur		pr har	pr ägofigur	
Har	ar	Har	ar	Har	ar	Har	ar	Kr.	Kr.	öre	Kr.	kr.	öre	kr.	kr.	öre
7		8		9		10		11	12		13	14		15	16	
1	75.0	4	46.0				04.0		1200	60		4139	00		2838	40
							03.5									
							01.5									
							17.5									
							10.0									
							02.0									
	125.0	4	46.0				38.5		1200	60		4139	00		2838	40
0.6	18.5							960	177	60	1600	296	00	640	118	40
0.3	22.5							480	108	00	1600	360	00	1120	252	00
0.4	19.0							560	106	40	1400	266	00	840	159	60
0.5	08.0							700	56	00	1400	112	00	700	56	00
0.5	02.0							700	14	00	1400	28	00	700	14	00
0.2		03.5						60	2	10	300	10	50	240	8	40
0.4		13.5						120	16	20	300	40	50	180	24	30
0.3		10.0						90	9	00	300	30	00	210	21	00
0.4		09.5						120	11	40	300	28	50	180	17	10
0.4		03.5						120	4	20	300	10	50	180	6	30
0.4		02.0						120	2	40	300	6	00	180	3	60
							02.5									
	70.0		42.0				02.5		507	30		1188	00		680	70
0.5	18.5							800	148	00	1600	296	00	800	148	00
0.5	01.5							800	12	00	1600	24	00	800	12	00
0.3	21.0							480	100	80	1600	336	00	1120	235	20
0.6	16.0							960	153	60	1600	256	00	640	102	40
0.4	16.0							640	102	40	1600	256	00	960	153	60
0.3	13.5							480	64	80	1600	216	00	1120	151	20
	86.5								581	60		1384	00		802	40

Hemmanstal	Registernummer	Littera å kartan	Socken, by och hemman	Delägares namn, hemvist m. m. samt ägobeskrivning	Ägofigurens nummer
1	2	3	4	5	6
				Överfört	
				Åker mylla på grus o sand	1321
				—"— " " "	1322
				—"— " " "	1323
				—"— " " "	1324
				—"— " " "	1325
				—"— " " "	1326
				—"— " " "	1327
				Äng " " "	1328
				—"— " " "	1329
				—"— " " "	1330
				—"— " " "	1331
				—"— " " "	1332
				—"— " " "	1333a
				Väg. Tomps.	1333b
				Summa.	
1/192	14	Kb	Ekeå	Johan Nilsson.	
				Äng mylla på grus o sand	1334
				—"— " " "	1335
				—"— " " "	1336
				—"— " " "	1337
				Åker " " "	1338
				—"— " " "	1339
				—"— " " "	1340
				—"— " " "	1341
				—"— " " "	1342
				Summa.	

Areal								Nuvarande värde			Blivande värde			Förbättringsvärde		
Åker		Äng och odlingsmark		Annan duglig mark		Impediment och högl. mark		pr har	pr ägofigur		pr har	pr ägofigur		pr har	pr ägofigur	
Har	ar	Har	ar	Har	ar	Har	ar	Kr.	Kr.	öre	Kr.	kr.	öre	kr.	kr.	öre
7		8		9		10		11	12		13	14		15	16	
	86.5								581	60		1384	00		802	40
0.1	22.5							160	36	00	1600	360	00	1440	324	00
0.2	16.5							320	52	80	1600	264	00	1280	211	20
0.3	13.5							480	64	80	1600	216	00	1120	151	20
0.7	06.0							1120	67	20	1600	96	00	480	28	80
0.7	04.5							1120	50	40	1600	72	00	480	21	60
0.3	22.5							480	112	80	1600	376	00	1120	263	20
0.3	38.0							480	182	40	1600	608	00	1120	425	60
0.1		04.0						60	2	40	200	8	00	140	5	60
0.3		13.0						120	15	60	400	52	00	280	36	40
0.1		06.0						120	7	20	400	24	00	280	16	80
0.5		05.0						200	10	00	400	20	00	200	10	00
0.4		03.0						80	2	40	200	6	00	120	3	60
0.5		04.0						100	4	00	200	8	00	100	4	00
						10.0										
	211.0	35.0				10.0			1189	60		3494	00		2304	40
0.7		13.5						210	28	35	300	40	50	90	12	15
0.7		01.5						210	3	15	300	4	50	90	1	35
0.5		10.0						150	15	00	300	30	00	150	15	00
0.4		12.5						120	15	00	300	37	50	180	22	50
0.3	75.5							480	362	40	1600	1208	00	1120	845	60
0.5	32.5							800	268	00	1600	536	00	800	268	00
0.4	32.5							640	208	00	1600	520	00	960	312	00
0.5	40.0							800	320	00	1600	640	00	800	320	00
0.6	22.5							960	216	00	1600	360	00	640	144	00
	204.0	37.5							1435	90		3376	50		1940	60

Hemmanstal	Registernummer	Littera å kartan	Socken, by och hemman	Delägares namn, hemvist m. m. samt ägobeskrivning	Ägofigurens nummer
1	2	3	4	5	6
			Sammandrag:		
			Hvarfvs socken		
9/512	115	Hb.	Rytt.	Anders Alsson	
88/1000	13	Ja	Skullaberga	Staten.	
179/1000	12	Jb	do	Jane.	
				arr: Olof Jönssons Dödb.	
57/1000	14	Jc	do	Edvard Alsson.	
1/25	18	Jd	do	Åke Brodd.	
1/200	15	Je	do	Ola Johansson.	
1/48	15	Ka	Åket	Viktor Svensson	
1/192	14	Kb	do	Johan Nilsson	
				Summa.	

Areal								Nuvarande värde			Blivande värde			Förbättringsvärde		
Åker		Äng och odlingsmark		Annan duglig mark		Impediment och högl. mark		pr har	pr ägofigur		pr har	pr ägofigur		pr har	pr ägofigur	
Har	ar	Har	ar	Har	ar	Har	ar	Kr.	Kr.	öre	Kr.	kr.	öre	kr.	kr.	öre
7		8		9		10		11	12		13	14		15	16	
129	0	131	0			10	0		686	20		2054	00		1367	80
		42	5						58	20		127	50		69	30
		71	0						82	30		142	00		59	70
240	0	430	0			34	5		1335	40		4933	00		3597	60
135	0	446	0			38	5		1300	60		4139	00		2838	40
70	0	42	0			02	5		507	30		1188	00		680	70
211	0	35	0			10	0		1189	60		3494	00		2304	40
204	0	37	5						1435	90		3376	50		1940	60
1029	0	1235	0			95	5		6595	50		19454	00		12858	50

Kvarnö den 31 mars 1939

Lennart Svensson

Hakeby Lantbruksinspektör.

Förrättsman Lars Olsson

Hemmanstal	Registernummer	Littera å kartan	Socken, by och hemman	Delägares namn, hemvist m. m. samt ägobeskrivning	Ägofigurens nummer
1	2	3	4	5	6

Kostnadsförslag

Bil. 2.5.

"Mjöåns dikningsföretag I-XI 1939".

Företag VL.

Läge	Längd m.	Arbete, jordmån m. m.	Antal	à pris	Kostnad Kr.	Kostnad öre	Summa Kr.	Summa öre
1	2	3	4	5	6		7	
605+80-607+15	135	Dikessträckan 02a-02b						
605+80-607+15	135	Schaktning för öppet dike lm	135	1.20	162	-		
		För oförutsedda fall, arbetets tillsyn m.m. tillägges c:a 10 %			18	-		
		Summa			180	-		
607+15-619+17	1202	Dikessträckan 02b-P2-Q2-R2.						
607+15-607+91	76	Schaktning för täckt ledning m.m. lm	76	1.60	121	60		
607+91-607+99	8	d:o d:o (väg) "	8	10.-	80	-		
607+99-608+71	72	d:o d:o "	72	2.30	165	60		
607+15-608+71	156	21" cementrör "	156	5.80	904	80		
608+71-609+7	36	Schaktning för täckt ledning m.m. lm	36	1.50	54	-		
609+7-609+85	78	d:o d:o "	78	2.50	195	-		
608+71-609+85	114	18" cementrör "	114	4.70	535	80		
609+85-611+45	160	Schaktning för täckt ledning m.m. "	160	1.70	272	-		
611+45-612+47	102	d:o d:o "	102	1.50	153	-		
612+47-612+58	11	d:o d:o (väg) "	11	10.-	110	-		
612+58-613+25	67	d:o d:o "	67	1.50	100	50		
613+25-613+95	70	d:o d:o "	70	2.50	175	-		
609+85-613+95	410	15" cementrör "	410	3.60	1476	-		
613+95-615+89	194	Schaktning för täckt ledning m.m. "	194	1.60	310	40		
615+89-616	11	d:o d:o (väg) "	11	10.-	110	-		
613+95-616+00	205	12" cementrör "	205	2.70	553	50		
616-616+40	40	Schaktning för täckt ledning m.m. "	40	1.40	56	-		
616+40-617+5	65	d:o d:o (berg) "	65	5.00	325	-		
617+5-617+40	35	d:o d:o "	35	1.40	49	-		
617+40-618+20	80	d:o d:o (") "	80	5.00	400	-		
618+20-618+33	13	d:o d:o "	13	2.00	26	-		
		Överföres			6173	20		

1	2	3		4	5	6	7
		överfört				6173 20	
616-618+33	233	18" cementrör	lm	233	4.70	1095 10	
618+33-619+17	84	Schaktning för täckt ledning m.m.	"	84	1.60	134 40	
618+33-619+17	84	9" cementrör	"	84	2.00	168 -	
607+15		Dikesöga enligt ritning	st	1	50.-	50 -	
607+91,607+99 608+71		Intagningsbrunnar med lock av betong inre diam. 0.9 m.	st	3	60.-	180 -	
609+7,609+85, 611+97,612+47, 612+58,613+95, 615+89,616,617+5, 618+33,619+17		Intagningsbrunnar med lock av betong inre diam. 0.7 m.	st	11	40.-	440 -	
		För oförutsedda fall, arbetets tillsyn m.m. tillägges c:a 10 %				829 30	
		Summa				9070 -	
620-626+82	682	Dikessträckan Q2-S2-T2.					
620-620+42	42	Schaktning för täckt ledning m.m.	lm	42	1.30	54 60	
620+42-621	58	d:o d:o	"	58	1.20	69 60	
620-621	100	9" cementrör	"	100	2.00	200 -	
621-622	100	Schaktning för täckt ledning m.m.	"	100	1.70	170 -	
622-622+89	89	d:o d:o	"	89	2.00	178 -	
621-622+89	189	15" cementrör	"	189	3.60	680 40	
622+89-624+95	206	Schaktning för täckt ledning m.m.	"	206	1.50	309 -	
624+~~85~~ 95-626+82	187	d:o d:o	"	187	1.30	243 10	
622+89-626+82	393	12" cementrör	"	393	2.70	1061 10	
621,621+89, 622+34,622+89, 624+95,625+94, 626+82		Intagningsbrunnar med lock av betong inre diam. 0.7 m.	st	7	40.-	280 -	
		För oförutsedda fall, arbetets tillsyn m.m. tillägges c:a 10 %				324 20	
		Summa				3570 -	
635-636+50	150	Dikessträckan P_2-V_2					
635-636+50	150	Schaktning för täckt ledning m.m.	lm	150	1.50	210 -	
635-636+50	150	4" tegelrör	st	510	0.21	107 10	
636+50		Intagningsbrunn med lock av betong, inre diam. 0.7	st	1	40.-	40 -	
		överföres				357 10	

1	2	3	4	5	6	7
		överfört			357 10	
		För oförutsedda fall, arbetets tillsyn m.m. tillägges c:a 10 %			37 90	
		Summa			395 -	
640-641+83	183	Dikessträckan O_{2b}-Y_2				
640-640+86	86	Schaktning för täckt ledning m.m. lm	86	1.60	137 60	
640-640+86	86	5" tegelrör st	293	0.30	87 90	
640+86-641+83	97	Schaktning för täckt ledning m.m. lm	97	1.40	135 80	
640+86-641+83	97	4" tegelrör st	330	0.21	69 30	
640+86,641+83		Intagningsbrunnar med lock av betong, inre diam. 0.7 m. st	2	40.-	80 -	
		För oförutsedda fall, arbetets tillsyn m.m. tillägges c:a 10 %			54 40	
		Summa			565 -	
		Sammandrag.				
605+80-607+15	135	Dikessträckan O_{2a}-O_{2b} l/			180 -	
607+15-619+17	1202	" O_{2b}-P_2-Q_2-R_2 l/			9070 -	
620-626+82	682	" Q_2-S_2-T_2 l/			3570 -	
635-636+50	150	" P_2-V_2 l/			395 -	
640-641+83	183	" O_{2b}-Y_2 l/			565 -	
		Summa			13780 -	

Hudiksvall den 31 mars 1939
Axmar Lomström
Statens landtmäteriingenjör.

	1	2	3	4	5	6	7

Bil. 26.

Förslag II.

Kostnadsfördelningsläng för "Nyö" delningsförslag I-XI 1939."

Nummer	Kapitelnummer	Sektion å kartan	Sockn, by, kvarter	Delägare	Skäl
		Utanför socken.			
9/512	15	Hb	Rya	Anders Olsson	sök
88/1000	13	Ia	Skallabacka	Skatten	
179/1000	12	Ib	"	Jorna	
				an: Elof Svensson skattlus	
54/1000	14	Ic	"	Edvard Olsson	"
1/25	18	Id	"	Ake Bodd	"
1/200	15	Ie	"	Ola Johansson	
1/48	15	Ka	Ekeby	Viktor Svensson	"
1/192	14	Kb	"	Johan Nilsson	"
				Summa	

Ord. I. Alla: $O^2a - O^2b + O^2c - y^2$						Ord. II. Alla föregående utom $O^2a - O^2b + O^2c - y^2$						Summa kvadrerad kontroll		Ordinatsumman för alla föregående	Sammanställning
Ordinatsammanslagning av föregående	Ordinats-värde		Ordinatsumma	Kvadrerad kontroll		Ordinatsammanslagning av föregående	Ordinats-värde		Ordinatsumma	Kvadrerad kontroll					
	kr.	öre	%	kr.	öre		kr.	öre	%	kr.	öre	kr.	öre	%	kr.	öre
1172-1174																
1185-1187	402	10	19.735	146	95	1175-1184	965	70	8.925	1163	37	1310	32	9.509	56	73
alla	69	30	3.399	25	32							25	32	0.184	1	10
						alla	59	70	0.552	71	95	71	95	0.522	3	11
1197-1202						1203-1209										
1210	1567	20	76.876	572	73	1211-1253	2030	40	18.765	2446	02	3018	75	21.907	130	66
						alla	2838	40	26.233	3419	47	3419	47	24.815	148	03
						"	680	70	6.291	820	03	820	03	5.951	35	50
						"	2304	40	21.298	2776	20	2776	20	20.146	120	18
						"	1940	60	17.936	2337	96	2337	96	16.966	101	21
	2038	60	100.000	745	-		10819	90	100.000	13035	-	13780	-	100.000	596	53

Uppsala den 31 mars 1899

Landtmätarestyrelsen

Axel Oxenstierna

Carl Olof Gräcqvist

Bil. 27

Areal								Nuvarande värde			Blivande värde			Förbättringsvärde		
Åker		Äng och odlingsmark		Annan duglig mark		Impediment och högl. mark		pr har	pr ägofigur		pr har	pr ägofigur		pr har	pr ägofigur	
Har	ar	Har	ar	Har	ar	Har	ar	Kr.	Kr.	öre	Kr.	kr.	öre	kr.	kr.	öre
7		8		9		10		11	12		13	14		15	16	

Företag VII.

Hävdsförteckning, ägobeskrivning och värderingslängd över vattenkraftmarker till Flenema och Vråkåp i Hvaröds socken av Kristianstads län, upprättad år 1938 vid expropriationsförrättning enligt vattenlagen.

Hemmanstal	Registernummer	Littera å kartan	Socken, by och hemman	Delägares namn, hemvist m. m. samt ägobeskrivning	Ägofigurens nummer
1	2	3	4	5	6
			Hvarnös socken.		
5/32	20	Ey	Tonerna	Anders Persson.	
				Åker. mylla på grus o. sand	1773 06
				-"- " " "	1774 06
				-"- " " "	1775 04
				-"- " " "	1776 07
				-"- " " "	1777 04
				-"- " " "	1778a 08
				-"- " " "	1778b 07
				-"- " " "	1779a 09
				-"- " " "	1779b 09
				Äng. " " "	1780 05
				-"- " " "	1781a 04
					1781b 04
				-"- " " "	1782 04
				-"- " " "	1783 05
				-"- " " "	1784 05
				-"- " " "	1785 03
				Väg. Tomps	1786
				-"-	1787
				Summa.	
1/24	36	Eå	Do	Nils Andersson.	
				Åker. mylla på grus o. sand	1788a 07
				Äng. " " "	1788b 01
				Summa.	

Areal								Nuvarande värde			Blivande värde			Förbättringsvärde		
Åker		Äng och odlingsmark		Annan duglig mark		Impediment och högl. mark		pr har	pr ägofigur		pr har	pr ägofigur		pr har	pr ägofigur	
Har	ar	Har	ar	Har	ar	Har	ar	Kr.	Kr.	öre	Kr.	kr.	öre	kr.	kr.	öre
7		8		9		10		11	12		13	14		15	16	
13	5							840	113	40	1400	189	00	560	75	60
16	5							840	138	60	1400	231	00	560	92	40
30	5							560	176	40	1400	441	00	840	264	60
19	0							980	186	20	1400	266	00	420	79	80
33	0							560	184	80	1400	462	00	840	277	20
24	5							1120	274	40	1400	343	00	280	68	60
01	0							1120	11	20	1400	14	00	280	2	80
10	0							1260	126	00	1400	140	00	140	14	00
01	5							1260	18	90	1400	21	00	140	2	10
		02	0					150	3	00	300	6	00	150	3	00
		06	5					1120	7	80	300	19	50	180	11	70
		00	5					120	0	60	300	1	50	180	0	90
		03	5					120	4	20	300	10	50	180	6	30
		07	5					150	11	25	300	22	50	150	11	25
		20	0					500	100	00	1000	200	00	500	100	00
		24	0					240	57	60	300	72	00	60	14	40
						22	0									
						05	0									
149	5	64	0			27	0		1414	35		2439	00		1024	65
02	5							980	24	50	1400	35	00	420	10	50
		01	0					210	2	10	300	3	00	90		90
02	5	01	0						26	60		38	00		11	40

Hemmanstal	Registernummer	Littera å kartan	Socken, by och hemman	Delägares namn, hemvist m. m. samt ägobeskrivning	Ägofigurens nummer
1	2	3	4	5	6
1/18	3:4	Eä	Flonema.	Hjelp Persson N:o 5.	
"				Åker. mylla på grus o. sand	1789a 0,9
				—"— " " "	1789b 0,2
				—"— " " "	1790a 0,2
				—"— " " "	1790b 0,6
				—"— " " "	1790c 0,6
				—"— " " "	1790d 0,4
				—"— " " "	1791a 0,5
				—"— " " "	1791b 0,8
				—"— " " "	1791c 0,6
				—"— " " "	1792a 0,5
				—"— " " "	1792b 0,3
				Äng " " "	1792c 0,5
				—"— " " "	1793a 0,8
				Åker " " "	1793b 0,5
				Väg Tomps.	1797
				—"— —"—	1795
				—"— —"—	1796
				Summa.	
5/32		Fb	Do	Ola Andersson.	
				Åker. mylla på grus o. sand	1797 0,6
				—"— " " "	1798 0,9
				—"— " " "	1799 0,5
				—"— " " "	1800 0,6
				—"— " " "	1801 0,7
				—"— " " "	1802 0,7
				—"— " " "	1803 0,1
				—"— " " "	1804 0,1
				Öfverföres	

Areal								Nuvarande värde			Blivande värde			Förbättringsvärde		
Åker		Äng och odlingsmark		Annan duglig mark		Impediment och högl. mark		pr har	pr ägofigur		pr har	pr ägofigur		pr har	pr ägofigur	
Har	ar	Har	ar	Har	ar	Har	ar	Kr.	Kr.	öre	Kr.	kr.	öre	kr.	kr.	öre
7		8		9		10		11	12		13	14		15	16	
	18.0							1260	226	80	1400	252	00	140	25	20
	12.0							280	42	00	1400	210	00	1120	168	00
	19.5							280	54	60	1400	273	00	1120	218	40
	11.5							840	96	60	1400	161	00	560	64	40
	17.0							840	142	80	1400	238	00	560	95	20
	50.5							560	282	80	1400	707	00	840	424	20
	02.5							700	17	50	1400	35	00	700	17	50
	19.5							1120	218	40	1400	273	00	280	54	60
	23.5							840	197	40	1400	329	00	560	131	60
	36.5							700	255	50	1400	511	00	700	255	50
	30.5							420	128	10	1400	427	00	980	298	90
			13.5					100	13	50	200	27	00	100	13	50
			12.0					240	28	80	300	36	00	60	7	20
	11.0							700	77	00	1400	154	00	700	77	00
							03.5									
							02.0									
							05.0									
	255.0		25.5				11.0		1781	80		3633	00		1851	20
	25.0							840	210	00	1400	350	00	560	140	00
	29.0							1260	365	40	1400	406	00	140	40	60
	32.5							700	227	50	1400	455	00	700	227	50
	21.5							840	180	60	1400	301	00	560	120	40
	35.0							980	343	00	1400	490	00	420	147	00
	17.0							980	166	60	1400	238	00	420	71	40
	17.5							980	171	50	1400	245	00	420	73	50
	14.5							980	142	10	1400	203	00	420	60	90
	192.0								1806	70		2688	00		881	30

Hemmanstal	Registernummer	Littera å kartan	Socken, by och hemman	Delägares namn, hemvist m. m. samt ägobeskrivning	Ägofigurens nummer
1	2	3	4	5	6
				Åkerfört	
				Åker. mylla ja gus- sand	1805 0,6
				-"- " " "	1806 0,8
				-"- " " "	1807 0,6
				-"- " " "	1808 0,3
				-"- " " "	1809 0,3
				-"- " " "	1810 0,5
				-"- " " "	1811 0,5
				-"- " " "	1812 0,7
				-"- " " "	1813 0,1
				Äng. " " "	1814 0,3
				-"- " " "	1815 0,6
				-"- " " "	1816 0,8
				-"- " " "	1817 0,8
				-"- " " "	1818 0,8
				-"- " " "	1819 0,8
				-"- " " "	1820 0,8
				-"- Jobättras ej	1821
				Stenrös Impo.	1822
				Väg -"-	1823
				Stenrös -"-	1824
				Väg -"-	1825
				Samma.	
1/16	3/17	Ga	Vebäck	Anna Nilsson.	
				Åker. jobättras ej	1826
				-"- " "	1827
				Samma.	

Areal								Nuvarande värde			Blivande värde			Förbättringsvärde		
Åker		Äng och odlingsmark		Annan duglig mark		Impediment och högl. mark		pr har	pr ägofigur		pr har	pr ägofigur		pr har	pr ägofigur	
Har	ar	Har	ar	Har	ar	Har	ar	Kr.	Kr.	öre	Kr.	kr.	öre	kr.	kr.	öre
7		8		9		10		11	12		13	14		15	16	
192.0									1806	70		2688	00		881	30
07.5								840	63	00	1400	105	00	560	42	00
14.0								1120	156	80	1400	196	00	280	39	20
19.5								840	163	80	1400	273	00	560	109	20
06.5								420	27	30	1400	91	00	980	63	70
19.5								420	81	90	1400	273	00	980	191	10
24.5								700	171	50	1400	343	00	700	171	50
20.5								700	143	50	1400	287	00	700	143	50
04.5								980	44	10	1400	63	00	420	18	90
01.0								980	9	80	1400	14	00	420	4	20
		08.0						90	7	20	300	24	00	210	16	80
		47.0						160	75	00	200	94	00	40	18	80
		12.5						160	20	00	200	25	00	40	5	00
		02.5						160	4	00	200	5	00	40	1	00
		02.5						160	4	00	200	5	00	40	1	00
		02.5						160	4	00	200	5	00	40	1	00
		10.5						160	16	80	200	21	00	40	4	20
						04.5										
						01.0										
						15.5										
						06.0										
						05.0										
309.5		85.5				32.0			2799	60		4512	00		1712	40
						01.0										
						02.5										
						04.5										

Hemmanstal	Registernummer	Littera å kartan	Socken, by och hemman	Delägares namn, hemvist m. m. samt ägobeskrivning	Ägofigurens nummer
1	2	3	4	5	6
			Sammandrag.		
			Hvarö socken.		
5/32	1	Ey	Flensma	Anders Persson.	
1/24	36	Eå	Do	Nils Andersson.	
1/18	34	Eä	Do	Nils Persson N:o 5	
5/32	1	Fh	Do	Ola Andersson.	
1/16	34	Ga	Vrbäck	Anna Nilsdtr.	
				Summa.	

Areal								Nuvarande värde			Blivande värde			Förbättringsvärde		
Åker		Äng och odlingsmark		Annan duglig mark		Impediment och högl. mark		pr har	pr ägofigur		pr har	pr ägofigur		pr har	pr ägofigur	
Har	ar	Har	ar	Har	ar	Har	ar	Kr.	Kr.	öre	Kr.	kr.	öre	kr.	kr.	öre
7		8		9		10		11	12		13	14		15	16	
1	49.5		64.0				27.0		1414	35		2439	00		1024	65
	02.5		01.0						26	60		38	00		11	40
2	52.0		25.5				11.0		1781	80		3623	00		1851	20
3	09.5		85.5				32.0		2799	60		4512	00		1712	40
							4.5									
7	16.5	1	76.0				74.5		6022	35		10622	00		4599	65

Kvarnö den 31 mars 1939

Underskrift

Härvid tillkommande ingående

förrättsman Lars Olsson

Hemmanstal	Registernummer	Littera å kartan	Socken, by och hemman	Delägares namn, hemvist m. m. samt ägobeskrivning	Ägofigurens nummer
1	2	3	4	5	6

PETTERSONSKA BOKTR. EFTR.
KARLSTAD

Areal								Nuvarande värde			Blivande värde			Förbättringsvärde		
Åker		Äng och odlingsmark		Annan duglig mark		Impediment och högl. mark		pr har	pr ägofigur		pr har	pr ägofigur		pr har	pr ägofigur	
Har	ar	Har	ar	Har	ar	Har	ar	Kr.	Kr.	öre	Kr.	kr.	öre	kr.	kr.	öre
7		8		9		10		11	12		13	14		15	16	

Hemmanstal	Registernummer	Littera å kartan	Socken, by och hemmän	Delägares namn, hemvist m. m. samt ägobeskrivning	Ägofigurens nummer
1	2	3	4	5	6

Kostnadsförslag

Bil. 28.

"Mjöåns dikningsföretag I-XI 1939".

Företag VII.

Läge	Längd m.	Arbete, jordmån m. m.	Antal	à pris	Kostnad Kr.	Kostnad öre	Summa Kr.	Summa öre
1	2	3	4	5	6		7	
650+27-656+79	652	Dikessträckan U^3-V^3-Y^3.						
650+27-650+50	23	Schaktning för täckt ledning m.m.	lm 23	1.60	36	80		
650+50-652+18	168	d:o d:o	" 168	1.50	252	-		
652+18-652+24	6	Schaktning för täckt ledning genom landsväg, vägbanans iordningsställande m.m.	6		Bekostas av			
652+18-652+24	6	12" cementrör	lm 6		vägh			
652+18		Brunn inre dima. 0.7	st 1					
652+24-653+35	111	Schaktning för täckt ledning m.m.	lm 111	1.60	177	60		
653+35-653+41	6	d:o d:o (väg)	" 6	8.-	48	-		
653+35-653+87	46	d:o d:o	" 46	4.-	184	-		
650+27-652+18 652+24-653+87	354	12" cementrör	" 354	2.70	955	80		
653+87-654+82	95	Schaktning för täckt ledning m.m.	" 95	1.40	133	-		
653+87-654+82	95	9" cementrör	" 95	2.00	190	-		
654+82-655+93	111	Schaktning för täckt ledning m.m.	" 111	0.80	88	80		
655+80-655+98	5	d:o d:o (väg)	" 5	5.-	25	-		
655+98-656+79	81	d:o d:o	" 81	1.50	121	50		
654+82-656+79	197	4" tegelrör	st 670	0.21	140	70		
650 +27		Dikesöga av betong enl. ritning	1	50.-	50	-		
651+38,652+24, 653+35,653+41, 653+87,654+82, 655+98,656+79		Intagningsbrunnar med lock av betong inre diam. 0.7	st 8	40.-	320	-		
		För oförutsedda fall, arbetets tillsyn m.m. tillägges c:a 10 %			276	80		
		Summa			3000	-		

1	2	3		4	5	6		7
710-712+16	216	Dikessträckan V^3-Z^3.						
710-711+27	127	Schaktning för täckt ledning						
		m.m.	lm	127	1.00	127	-	
711+27-711+35	8	d:o d:o(väg)	"	8	5.-	40	-	
710-711+35	135	9" cementrör	"	135	2.00	270	-	
711+35-712+16	81	Schaktning för täckt ledning						
		m.m.	lm	81	1.60	129	60	
711+35-712+16	81	6" tegelrör	st	276	0.40	110	40	
711+27,711+35, 712+16		Intagningsbrunnar med lock av						
		betong inre diam. 0.7	st	3	40.-	120	-	
		För oförutsedda fall, arbetets						
		tillsyn m.m. tillägges c:a 10 %				83	-	
		Summa				880	-	
		S a m m a n d r a g.						
650+27-656+79	652	Dikessträckan U^3-V^3-Y^3	V			3000	-	
710-712+16	216	" V^3-Z^3	V			880	-	
		Summa				3880	-	

Skurerör den 31 mars 1909
Sommarstorms träs
Statens Lantbruksingenjörsexpedition

Bil. 29

Kostnadsfördelningsräkning för "Nyåns delningsförrättning I-XI 1939"

Förslag II

Summarisk	Registernummer	Lägenhet i samfälligheten	Skäl för delägarrätten, kr. kommun	Delägare	Ränta	Fördelningstal		Fördelningstal	Tillkommande delningsförrättningskostnad		Kostnadsbelopp	
						kr.	öre	%	kr.	öre	kr.	öre
		Kumpö socken.										
5/32	av 1'	Ey	Slumma	Anders Persson	södra	1024	65	22.377	864	35	37	41
1/24	86	Eå	"	Nils Andersson	"	11	40	0.248	9	62		42
1/18	34	Eä	"	Nils Persson nr. 5	"	1851	20	40.246	1561	54	67	60
5/32	av 1'	Fh	"	Ola Andersson		1712	40	37.229	1444	49	62	53
				Summa		4599	65	100.000	3880	–	167	96

Kumpö den 31 mars 1939
Lantmäterimyndighetens
förrättningsförrättare.

förrättningsförrättare Lars Olsson

Nr. 30

Areal								Nuvarande värde			Blivande värde			Förbättringsvärde		
Åker		Äng och odlingsmark		Annan duglig mark		Impediment och högl. mark		pr har	pr ägofigur		pr har	pr ägofigur		pr har	pr ägofigur	
Har	ar	Har	ar	Har	ar	Har	ar	Kr.	Kr.	öre	Kr.	kr.	öre	kr.	kr.	öre
7		8		9		10		11	12		13	14		15	16	

Förtag VIII

Kanalföretagning, ägobestämning och utvidningsbälgd över vattenskadad mark till Hvarvd i Hvarvds socken av Kristianstads län. Upprättad år 1938 vid syneförrättning enligt vattenlagen.

Hemmanstal	Registernummer	Littera å kartan	Socken, by och hemman	Delägares namn, hemvist m. m. samt ägobeskrivning	Ägofigurens nummer
1	2	3	4	5	6
			Hunnebo sockn.		
1/3	31	Bp.	Hunnebo	Enkl. Lönebo Lälle	
				o. an. Lars Larsson.	
				Åkr. mylla på sand o. grus	1343
				—"— " " "	1344
				—"— " " "	1345
				—"— " " "	1346
				Summa	
11/250	610.	Ea	do	Johan Larsson.	
				Åkr förbättras ej	1347
				Äng. —"— —"—	1348
				Summa	
1/72	711	Eb	do	Olof Kristoffer Nilsson.	
				Åkr förbättras ej	1349
				—"— —"— —"—	1350
				—"— —"— —"—	1351
				Äng. —"— —"—	1352
				Väg Tomp.	1353
				Summa	
1/72	89	Ec	do	Axel Johansson.	
				Äng mylla på sand o. grus	1354 0,95
				—"— " " "	1355 0,95
				—"— " " "	1356 0,95
				—"— " " "	1357 0,95
				Summa	

Areal								Nuvarande värde			Blivande värde			Förbättringsvärde		
Åker		Äng och odlingsmark		Annan duglig mark		Impediment och högl. mark		pr har	pr ägofigur		pr har	pr ägofigur		pr har	pr ägofigur	
Har	ar	Har	ar	Har	ar	Har	ar	Kr.	Kr.	öre	Kr.	kr.	öre	kr.	kr.	öre
7		8		9		10		11	12		13	14		15	16	
0.6	08.5							600	51	00	1000	85	00	400	34	00
0.5	19.5							500	97	50	1000	195	00	500	97	50
0.5	12.5							600	75	00	1200	150	00	600	75	00
0.5	14.5							600	87	00	1200	174	00	600	87	00
	55.0								310	50		604	00		292	50
							09.5									
							13.0									
							22.5									
							12.5									
							12.5									
							16.5									
							11.0									
							04.0									
							56.5									
			17.0					190	32	30	200	34	00	10	1	70
			18.5					190	35	15	200	37	00	10	1	85
			14.0					190	26	60	200	28	00	10	1	40
			05.0					190	9	50	200	10	00	10		50
			54.5						103	55		109	00		5	45

Hemmanstal	Registernummer	Littera å kartan	Socken, by och hemman	Delägares namn, hemvist m. m. samt ägobeskrivning	Ägofigurens nummer
1	2	3	4	5	6
ars	46	6d	Hvarfvd	Anders Mårtensson Kroon	
				Äng. mylla på grus o sand	1358
				-"- " " "	1359
				-"- " " "	1360
				-"- " " "	1361
				-"- " " "	1362
				-"- " " "	1363
				-"- " " "	1364
				Åker. " " "	1365
				-"- " " "	1366
				-"- " " "	1367
				-"- " " "	1368
				-"- " " "	1369
				-"- " " "	1370
				-"- " " "	1371
				-"- " " "	1372
				Väg Tmps.	1372b
				Summa.	

Areal								Nuvarande värde			Blivande värde			Förbättringsvärde		
Åker		Äng och odlingsmark		Annan duglig mark		Impediment och högl. mark		pr har	pr ägofigur		pr har	pr ägofigur		pr har	pr ägofigur	
Har	ar	Har	ar	Har	ar	Har	ar	Kr.	Kr.	öre	Kr.	kr.	öre	kr.	kr.	öre
7		8		9		10		11	12		13	14		15	16	
0,2			03.0					60	1	80	300	9	00	240	7	20
0,2			24.0					60	14	40	300	72	00	240	57	60
0,3			11.0					90	9	90	300	33	00	210	23	10
0,3			11.0					90	9	90	300	33	00	210	23	10
0,4			11.0					120	13	20	300	33	00	180	19	80
0,4			06.0					120	7	20	300	18	00	180	10	80
0,6			06.0					180	10	80	300	18	00	120	7	20
0,7	18.5							840	155	40	1200	222	00	360	66	60
0,4	21.0							480	100	80	1200	252	00	720	151	20
0,2	23.0							240	55	20	1200	276	00	960	220	80
0,6	13.0							600	78	00	1000	130	00	440	52	00
0,5	11.0							600	66	00	1200	132	00	600	66	00
0,2	13.5							240	32	40	1200	162	00	960	129	60
0,3	28.5							360	102	60	1200	342	00	840	239	40
0,9	13.0							1080	140	40	1200	156	00	120	15	60
							02.0									
1	41.5		72.0				02.0		798	00		1888	00		1090	00

Hemmanstal	Registernummer	Littera å kartan	Socken, by och hemman	Delägares namn, hemvist m. m. samt ägobeskrivning	Ägofigurens nummer
1	2	3	4	5	6
			Sammandrag.		
			Ihrsröds arkon.		
1/3	31	Bp	Ihrsröd	Eckl. Lönebodalle arr: Lars Persson.	
11/250	610	Ca	do	Johan Persson.	
1/72	711	Cb	do	Olof Kristoffer Nilsson.	
1/72	89	Cc	do	Axel Johansson.	
208	46	Cd	do	Anders Mårtenssen Kroon.	
				Summa.	

Areal								Nuvarande värde			Blivande värde			Förbättringsvärde		
Åker		Äng och odlingsmark		Annan duglig mark		Impediment och högl. mark		pr har	pr ägofigur		pr har	pr ägofigur		pr har	pr ägofigur	
Har	ar	Har	ar	Har	ar	Har	ar	Kr.	Kr.	öre	Kr.	kr.	öre	kr.	kr.	öre
7		8		9		10		11	12		13	14		15	16	
	55.0								310	50		604	00		293	50
							22.5									
							56.5									
			54.5						103	33		109	00		5	45
	141.5		72.0				02.0		798	00		1888	00		1090	00
	196.5		126.5				81.0		1212	05		2601	00		1388	95

Skurerör den 31 mars 1939
Lars Ohlsson Björnåkersson
Skurerör taxeringsnämnd

Lars Ohlsson Björnåkersson

Hemmanstal	Registernummer	Littera å kartan	Socken, by och hemman	Delägares namn, hemvist m. m. samt ägobeskrivning	Ägofigurens nummer
1	2	3	4	5	6

PETTERSONSKA BOKTR. EFTR. SVANA

Kostnadsförslag

Bil. 31.

"Mjöåns dikningsföretag I-XI 1939."

Företag VIII

Läge	Längd m.	Arbete, jordmån m. m.	Antal	à pris	Kostnad Kr.	Kostnad öre	Summa Kr.	Summa öre
1	2	3	4	5	6		7	
506+81-510+63	382	Dikessträckan Z^2-$Å^2$.						
506+81-507+63	82	Schaktning för öppet dike	1m 82	1.50	123	-		
507+63-508+61	98	" " täckt ledning mm	" 98	1.30	127	40		
508+61-510	139	d:o d:o	" 139	1.00	139	-		
510-510+63	63	d:o d:o	" 63	1.60	100	80		
507+63-510+63	300	9" cementrör	" 300	2.00	600	-		
507+63		Dikesöga av betong enl. ritning	1	50.-	50	-		
508+61, 509+75, 510+63		Intagningsbrunnar och lock av betong enl. ritning, inre diam. 0.7	st 3	40.-	120	-		
		För oförutsedda fall, arbetets tillsyn m.m. tillägges c:a 10 %			129	80		
		Summa			1390	-		

Mucrö den 31 mars 1939
Konrad Lundström
Statens kulturtekniske ingenjör.

	1	2	3	4	5	6	7	

Bil. 32

Kvarnds fördelningslängd för "Gyrino dikningsförbund I-XI 1939."

Förslag VIII

Kommunal	Registernummer	Slätten i kartan	Socken by	Delägare	Anmärkning	Fördelningstal kr.	Fördelningstal öre	%	Fördelningstal efter ändring kr.	Fördelningstal efter ändring öre	Fördelningsbelopp kr.	Fördelningsbelopp öre
		Kvarnds socken										
1/3	3	Bp	Kvarnds	Enkl. Lönebokälle								
				am. Ivar Persson		293	50	21.131	293	72	12	72
1/32	89	Ce	"	Axel Johansson		5	45	0.392	5	45		23
am.	46	Cd	"	Aug. Mårtensson Kron	s.	1090	-	78.477	1090	83	47	23
				Summa		1388	95	100.000	1390	-	60	18

Kvarnö den 31 mars 1939
Lennart Tornström
Andreas Lantmäteriingenjör.

Lars Olsen Göransson

Bil. 33

Areal								Nuvarande värde			Blivande värde			Förbättringsvärde		
Åker		Äng och odlingsmark		Annan duglig mark		Impediment och högl. mark		pr har	pr ägofigur		pr har	pr ägofigur		pr har	pr ägofigur	
Har	ar	Har	ar	Har	ar	Har	ar	Kr.	Kr.	öre	Kr.	kr.	öre	kr.	kr.	öre
7		8		9		10		11	12		13	14		15	16	

Förtag 1

Fastighetsbeskrivning, ägobeskrivning och värderingsgrund över taxeringsenheten Hvarnö Skogsmark och Stenerna i Hvarnö socken av Kristianstads län upprättad år 1938 vid nyinförläsning enligt taxeringslagen.

Hemmanstal	Registernummer	Littera å kartan	Socken, by och hemman	Delägares namn, hemvist m. m. samt ägobeskrivning	Ägofigurens nummer
1	2	3	4	5	6
			Hvarödz socken.		
1/48	57	At	Hvarö.	Gunnar Olsson.	
				Åker. mylla på sand o. grus	1567
				—"— " " "	1568
				Äng " " "	1569
				—"— " " "	1570
				—"— " " "	1571
				—"— " " "	1572
				—"— " " "	1573
				Gammal vall Tmp.	1574
				—"— —"—	1575
				Summa	
53/1648	av 5-13	Ay	do	Andrs Olsson.	
				Åker. mylla på grus o. sand	1576
				—"— " " "	1577
				Gammal vall. Tmp.	1578
				Åker. mylla på grus o. sand	1579
				Summa	
119/1648	av 5-13	Az	do	Anna Larsson.	
				Åker. mylla på grus o. sand	1580
				—"— " " "	1581
				—"— " " "	1582
				—"— " " "	1583a
				—"— " " "	1583b
				—"— " " "	1584a
				—"— " " "	1584b
				—"— " " "	1585
				Överföres	

Areal								Nuvarande värde			Blivande värde			Förbättringsvärde		
Åker		Äng och odlingsmark		Annan duglig mark		Impediment och högl. mark		pr har	pr ägofigur		pr har	pr ägofigur		pr har	pr ägofigur	
Har	ar	Har	ar	Har	ar	Har	ar	Kr.	Kr.	öre	Kr.	kr.	öre	kr.	kr.	öre
7		8		9		10		11	12		13	14		15	16	
05	19.0							600	114	00	1200	228	00	600	114	00
07	12.5							840	105	00	1200	150	00	360	45	00
07		08.0						560	44	80	800	64	00	240	19	20
06		04.0						480	19	20	800	32	00	320	12	80
07		02.0						560	11	20	800	16	00	240	4	80
01		34.0						80	27	20	800	272	00	720	244	80
04		06.0						320	19	20	800	48	00	480	28	80
						01.5										
						01.5										
	31.5	34.0				03.0			340	60		810	00		469	40
05	09.5							600	57	00	1200	114	00	600	57	00
06	09.5							720	68	40	1200	114	00	480	45	60
						02.0										
05	09.5							600	57	00	1200	114	00	600	57	00
	28.5					02.0			182	40		342	00		159	60
07	21.0							840	176	40	1200	252	00	360	75	60
05	20.5							600	123	00	1200	246	00	600	123	00
06	18.5							720	133	20	1200	2222	00	480	88	80
07	14.5							840	121	80	1200	174	00	360	52	20
203	15.5							360	55	80	1200	186	00	840	130	20
06	08.5							720	61	20	1700	102	00	480	40	80
07	06.5							840	54	60	1200	78	00	360	23	40
02	14.0							240	33	60	1200	168	00	960	134	40
	119.0								789	60		1428	00		668	40

Hemmanstal	Registernummer	Littera å kartan	Socken, by och hemman	Delägares namn, hemvist m. m. samt ägobeskrivning	Ägofigurens nummer
1	2	3	4	5	6
				Överförd	
				Åker, mylla på grus o. sand	1586
				-"- " " "	1587
				-"- " " "	1588
				-"- " " "	1589
				-"- " " "	1590
				-"- " " "	1591
				-"- " " "	1592
				-"- " " "	1593
				-"- " " "	1594
				Backe Torp.	1595 a
				Äng mylla på grus o. sand	1595 b
				-"- " " "	1595 c
				-"- " " "	1595 d
				Väg Torp.	1596
				Summa.	
1/36	86	Nå	Hvarröd	Anders Ljung.	
				Äng, mylla på grus o. sand	1597
				-"- " " "	1598
				-"- " " "	1599
				-"- " " "	1600
				-"- " " "	1601
				-"- " " "	1602
				-"- " " "	1603
				-"- " " "	1604
				Åker. " " "	1605
				-"- " " "	1606
				-"- " " "	1607
				Överföres	

	Areal								Nuvarande värde			Blivande värde			Förbättringsvärde		
	Åker		Äng och odlingsmark		Annan duglig mark		Impediment och högl. mark		pr har	pr ägofigur		pr har	pr ägofigur		pr har	pr ägofigur	
	Har	ar	Har	ar	Har	ar	Har	ar	Kr.	Kr.	öre	Kr.	kr.	öre	kr.	kr.	öre
	7		8		9		10		11	12		13	14		15	16	
	1	19.0								759	60		1428	00		668	40
0.4		23.0							480	110	40	1200	276	00	720	165	60
0.5		37.5							600	225	00	1200	450	00	600	225	00
0.4		46.0							480	220	80	1200	552	00	720	331	20
0.5		16.5							600	99	00	1200	198	00	600	99	00
0.3		15.0							360	54	00	1200	180	00	840	126	00
0.3		10.5							360	37	80	1200	126	00	840	88	20
0.4		11.5							480	55	20	1200	138	00	720	82	80
0.3		17.5							360	63	00	1200	210	00	840	147	00
0.5		07.5							600	45	00	1200	90	00	600	45	00
							14.5										
0.5			29.0						300	87	00	600	174	00	300	87	00
0.5			04.5						300	13	50	600	27	00	300	13	50
0.6			23.5						240	84	60	600	141	00	240	56	40
							07.0										
	3	04.0	57.0				21.5			1854	90		3990	00		2135	10
0.1			32.5						60	19	50	600	195	00	540	175	50
0.1			26.0						60	15	60	600	156	00	540	140	40
0.2			14.0						120	16	80	600	84	00	480	67	20
0.1			07.0						60	4	20	600	42	00	540	37	80
0.2			17.5						80	14	00	800	140	00	720	126	00
0.1			34.6						80	27	60	800	276	00	720	248	40
0.1			22.0						80	17	60	840	176	00	720	158	40
0.1			07.0						80	40	80	800	408	00	720	367	20
0.1		18.0							120	21	60	1200	216	00	1080	194	40
0.3		10.0							360	36	00	1200	120	00	840	84	00
0.3		21.5							360	77	40	1200	258	00	840	180	60
		49.5	304.5							291	10		2071	00		1779	90

Hemmanstal	Registernummer	Littera å kartan	Socken, by och hemman	Delägares namn, hemvist m. m. samt ägobeskrivning	Ägofigurens nummer
1	2	3	4	5	6
				Överfört	
				Åker, mylla på grus- o. sand	1608
				—"— " " "	1609
				—"— " " "	1610
				—"— " " "	1611
				—"— " " "	1612
				—"— " " "	1613
				—"— " " "	1614
				—"— " " "	1615
				—"— " " "	1616
				—"— " " "	1617
				—"— " " "	1618
				Summa	
1/16	5 15	Ma	Stensmo	Anders Johnsson	
				Åker, mylla på grus- o. sand	1619
				—"— " " "	1620
				—"— " " "	1621
				—"— " " "	1622
				—"— " " "	1623
				—"— " " "	1624
				Väg Komp.	1625
				—"— —"—	1626
				Summa	
1/16	5 14	Mb	do	Axel Kallen	
				Äng, mylla på grus- o. sand	1627
				—"— " " "	1628
				—"— " " "	1629
				—"— " " "	1630
				Överföres	

	Areal								Nuvarande värde			Blivande värde			Förbättringsvärde		
	Åker		Äng och odlingsmark		Annan duglig mark		Impediment och högl. mark		pr har	pr ägofigur		pr har	pr ägofigur		pr har	pr ägofigur	
	Har	ar	Har	ar	Har	ar	Har	ar	Kr.	Kr.	öre	Kr.	kr.	öre	kr.	kr.	öre
	7		8		9		10		11	12		13	14		15	16	
		49.5	20	45						29	10		207	00		177	90
0.3		17.0							360	61	20	1200	204	00	840	142	80
0.4		32.5							480	156	00	1200	390	00	720	234	00
0.2		21.5							240	51	60	1200	258	00	960	206	40
0.2		18.0							240	43	20	1200	216	00	960	172	80
0.2		10.0							240	24	00	1200	120	00	960	96	00
0.6		13.5							720	97	20	1200	162	00	480	64	80
0.4		12.5							480	60	00	1200	150	00	720	90	00
0.11		22.0							480	105	60	1200	264	00	720	158	40
0.4		17.5							480	84	00	1200	210	00	720	126	00
0.5		03.0							600	18	00	1200	36	00	600	18	00
0.2		13.0							240	31	20	1200	156	00	960	124	80
	2	30.0	2	04.5						1023	10		4237	00		3213	90
0.3		57.0							360	194	40	1200	648	00	840	453	60
0.7		12.0							840	100	80	1200	144	00	360	43	20
0.6		18.0							720	129	60	1200	216	00	480	86	40
0.6		12.5							720	90	00	1200	150	00	480	60	00
0.6		29.5							720	212	40	1200	354	00	480	141	60
0.8		20.0							960	192	00	1200	240	00	240	48	00
							03.5										
							00.5										
	1	46.0					04.0			919	20		1752	00		832	80
0.7				07.0					280	19	60	440	28	00	120	8	40
0.7				06.0					280	14	00	400	20	00	120	6	00
0.8				05.0					480	24	00	600	30	00	120	6	00
0.3				11.5					180	20	70	600	69	00	420	48	30
				28.5						78	00		147	00		68	70

Hemmanstal	Registernummer	Littera å kartan	Socken, by och hemman	Delägares namn, hemvist m. m. samt ägobeskrivning	Ägofigurens nummer
1	2	3	4	5	6
				Överfört	
				Sörg, mjölla på gus o sand	1631
				—"— " " "	1632
				—"— " " "	1633
				—"— " " "	1634
				—"— " " "	1635
				—"— " " "	1636
				Åker. " " "	1637
				—"— " " "	1638
				—"— " " "	1639
				—"— " " "	1640
				—"— " " "	1641
				—"— " " "	1642
				—"— " " "	1643
				—"— " " "	1644
				—"— " " "	1645
				—"— " " "	1646
				—"— " " "	1647
				—"— " " "	1648
				—"— " " "	1649
				—"— " " "	1650
				—"— " " "	1651
				—"— " " "	1652
				—"— " " "	1653
				—"— " " "	1654
				—"— " " "	1655
				—"— " " "	1656
				Väg Tomp.	1657
				—"— —"—	1658
				Överföres	

Areal								Nuvarande värde			Blivande värde			Förbättringsvärde		
Åker		Äng och odlingsmark		Annan duglig mark		Impediment och högl. mark		pr har	pr ägofigur		pr har	pr ägofigur		pr har	pr ägofigur	
Har	ar	Har	ar	Har	ar	Har	ar	Kr.	Kr.	öre	Kr.	kr.	öre	kr.	kr.	öre
7		8		9		10		11	12		13	14		15	16	
		28.5							78	30		147	00		68	70
0.5		09.0						300	27	00	600	54	00	300	27	00
0.5		26.0						300	78	00	600	156	00	300	78	00
		03.5						–	–	–	~~200~~	10	50	300	10	50
0.6		15.0						360	54	00	600	90	00	240	36	00
0.3		05.0						180	9	00	600	30	00	420	21	00
0.3		12.5						180	22	50	600	75	00	420	52	50
0.5	10.5							600	63	00	1200	126	00	600	63	00
0.6	27.0							720	194	40	1200	324	00	480	129	60
0.5	11.0							600	66	00	1200	132	00	600	66	00
0.3	36.5							360	131	40	1200	438	00	840	306	60
0.4	09.0							480	43	20	1200	108	00	720	64	80
0.4	37.5							480	180	00	1200	450	00	720	270	00
0.4	16.0							480	76	80	1200	192	00	720	115	20
0.5	30.0							600	180	00	1200	360	00	600	180	00
0.5	20.5							600	123	00	1200	246	00	600	123	00
0.5	30.0							600	180	00	1200	360	00	600	180	00
0.3	07.5							360	27	00	1200	90	00	840	63	00
0.7	22.0							840	184	80	1200	264	00	360	79	20
0.6	07.5							720	54	00	1200	90	00	480	36	00
0.6	32.5							720	234	00	1200	390	00	480	156	00
0.3	32.0							360	115	20	1200	384	00	840	268	80
0.5	71.0							600	426	00	1200	852	00	600	426	00
0.4	27.0							480	129	60	1200	324	00	720	194	40
0.2	39.5							240	94	80	1200	474	00	960	379	20
0.3	35.0							360	126	00	1200	420	00	840	294	00
0.3	36.5							360	131	40	1200	438	00	840	306	60
						02.5										
						01.5										
538.5		99.5				04.0			3029	40		7024	50		3995	10

Hemmanstal	Registernummer	Littera å kartan	Socken, by och hemman	Delägares namn, hemvist m. m. samt ägobeskrivning	Ägofigurens nummer	
1	2	3	4	5 →	6	
				Överförd		
				Stenröös Imp.	1659	
				Summa		
3/8	4'	Mc	Stensma	Nils Andersson.		
				Äng, mylla på sand o. grus	1660	
				—"— " " "	1661	
				—"— " " "	1662	
				—"— " " "	1663	
				Åker " " "	1664a	
				—"— " " "	1664b	
				—"— " " "	1664c	
				Äng " " "	1665	
				Summa		
aws	8'	Mz	Do	Huströds Kyrka.		
				Åker mylla på sand o. grus	1666	05
				—"—	1667	0,8
				Summa.		
49/384	23	Mc	Do	Ers Jonsson.		
				Åker mylla på sand o. grus	1668	
				—"— " " "	1669	
				—"— " " "	1670	
				—"— " " "	1671	
				—"— " " "	1672	
				Summa		

Areal								Nuvarande värde			Blivande värde			Förbättringsvärde		
Åker		Äng och odlingsmark		Annan duglig mark		Impediment och högl. mark		pr har	pr ägofigur		pr har	pr ägofigur		pr har	pr ägofigur	
Har	ar	Har	ar	Har	ar	Har	ar	Kr.	Kr.	öre	Kr.	kr.	öre	kr.	kr.	öre
7		8		9		10		11	12		13	14		15	16	
53	85	99	5			04	0		3029	40		7024	50		3995	10
						01	0									
53	85	99	5			05	0		3029	40		7024	50		3995	10
0,3			19	5				180	35	10	600	117	00	420	81	90
0,3			09	0				180	16	20	600	54	00	420	37	80
			05	5				-	-	-	~~600~~ 300	16	50	300	16	50
0,2			17	5				120	21	00	600	105	00	480	84	00
0,4	10	0						480	48	00	1200	120	00	720	72	00
0,6	25	0						720	180	00	1200	300	00	480	120	00
0,5	25	0						600	150	00	1200	300	00	600	150	00
0,8			00	5				480	2	40	600	3	00	120	0	60
	60	0	52	0					452	70		1016	50		562	80
0,4	04	5						480	21	60	1200	54	00	720	32	40
0,7	08	0						840	67	20	1200	96	00	360	28	80
	12	5							88	80		150	00		61	20
0,7	03	5						840	29	40	1200	42	00	360	12	60
0,4	63	5						480	304	80	1200	762	00	720	457	20
0,6	22	0						720	158	40	1200	264	00	480	105	60
0,5	4	1	0					600	246	00	1200	492	00	600	246	00
0,7	04	0						840	33	60	1200	48	00	360	14	40
	134	0							773	20		1608	00		835	80

Hemmanstal	Registernummer	Littera å kartan	Socken, by och hemman	Delägares namn, hemvist m. m. samt ägobeskrivning	Ägofigurens nummer
1	2	3	4	5	6
1/78	65	Mf	Stensmo	Nils Andersson.	
				Äng, mylla, jå, gus o. sand	1673
				-"- " " "	1674
				-"- " " "	1675
				-"- " " "	1676
				-"- " " "	1677
				-"- " " "	1678
				-"- " " "	1679
				-"- " " "	1680
				-"- " " "	1681
				-"- " " "	1682
				-"- " " "	1683
				-"- " " "	1684
				-"- " " "	1685
				-"- " " "	1686
				-"- " " "	1687
				-"- " " "	1688
				-"- " " "	1689
				-"- " " "	1690
				Åker " " "	1691
				-"- " " "	1692
				-"- " " "	1693
				-"- " " "	1694
				-"- " " "	1695
				-"- " " "	1696
				-"- " " "	1697
				Summa	

	Areal								Nuvarande värde			Blivande värde			Förbättringsvärde		
	Åker		Äng och odlingsmark		Annan duglig mark		Impediment och högl. mark		pr har	pr ägofigur		pr har	pr ägofigur		pr har	pr ägofigur	
	Har	ar	Har	ar	Har	ar	Har	ar	Kr.	Kr.	öre	Kr.	kr.	öre	kr.	kr.	öre
	7		8		9		10		11	12		13	14		15	16	
0.4			20.0						240	48	00	600	120	00	360	72	00
0.2			25.0						120	30	00	600	150	00	480	120	00
0.5			32.0						300	96	00	600	192	00	300	96	00
0.6			23.0						360	84	60	600	141	00	240	56	40
0.5			14.0						300	42	00	600	84	00	300	42	00
0.4			32.5						240	78	00	600	195	00	360	117	00
0.3			07.5						180	13	50	600	45	00	420	31	50
0.3			18.5						180	33	30	600	111	00	420	77	70
0.3			23.0						120	27	60	400	92	00	280	64	40
0.5			17.0						200	34	00	400	68	00	200	34	00
0.5			27.5						150	41	25	300	82	50	150	41	25
0.6			37.5						180	67	50	300	112	50	120	45	00
0.5			08.0						150	12	00	300	24	00	150	12	00
0.7			16.5						210	34	65	300	49	50	90	14	85
0.4			29.0						120	34	80	300	87	00	180	52	20
0.2			07.0						60	4	20	300	21	00	240	16	80
0.2			11.0						60	6	60	300	33	00	240	26	40
0.2			02.0						60	1	20	300	6	00	240	4	80
0.7		06.5							840	54	60	1200	78	00	360	23	40
0.6		32.5							720	234	00	1200	390	00	480	156	00
0.6		24.0							720	172	80	1200	288	00	480	115	20
0.8		00.5							960	4	80	1200	6	00	240	1	20
0.6		11.5							720	82	80	1200	138	00	480	55	20
0.5		01.5							600	9	00	1200	18	00	600	9	00
0.6		10.5							720	75	60	1200	126	00	480	50	40
		87.0	351.5							1322	80		2657	50		1334	70

Hemmanstal	Registernummer	Littera å kartan	Socken, by och hemman	Delägares namn, hemvist m. m. samt ägobeskrivning	Ägofigurens nummer
1	2	3	4	5	6
ave.	43	Mg	Stensmo	Åke Persson Sjöholm.	
				Åker mylla på grus- o sand	1698
				—"— " " "	1699
				—"— " " "	1700
				Väg. Impo.	1701
				Summa	
1/4	1	Oa	Skorpkull	Gunnar Olsson.	
				Åker. mylla på grus- o sand	1702
				—"— " " "	1703
				—"— " " "	1704
				—"— " " "	1705
				—"— " " "	1706
				—"— " " "	1707
				—"— " " "	1708
				—"— " " "	1709
				—"— " " "	1710
				" " " "	1711
				—"— " " "	1712
				Äng " " "	1713
				—"— " " "	1714
				—"— " " "	1715
				—"— " " "	1716
				—"— " " "	1717
				—"— " " "	1718
				—"— " " "	1719
				—"— " " "	1720
				—"— " " "	1721
				—"— " " "	1722
				Summa	

	Areal								Nuvarande värde			Blivande värde			Förbättringsvärde		
	Åker		Äng och odlingsmark		Annan duglig mark		Impediment och högl. mark		pr har	pr ägofigur		pr har	pr ägofigur		pr har	pr ägofigur	
	Har	ar	Har	ar	Har	ar	Har	ar	Kr.	Kr.	öre	Kr.	kr.	öre	kr.	kr.	öre
	7		8		9		10		11	12		13	14		15	16	
0.6		11.5							720	82	80	1200	138	00	480	55	20
0.5		15.5							600	93	00	1200	186	00	600	93	00
0.4		00.5							480	2	40	1200	6	00	720	3	60
								01.5									
		27.5						01.5		178	20		330	00		151	80
0.6		15.0							720	108	00	1200	180	00	480	72	00
0.6		13.5							720	97	20	1200	162	00	480	64	80
0.7		17.5							840	147	00	1200	210	00	360	63	00
0.4		15.5							480	74	40	1200	186	00	720	111	60
0.2		09.0							280	25	20	1400	126	00	1120	100	80
0.1		16.5							140	23	10	1400	231	00	1260	207	90
0.1		05.5							140	7	70	1400	77	00	1260	69	30
0.5		08.0							780	56	00	1400	112	00	700	56	00
0.4		11.5							560	64	40	1400	161	00	840	96	60
0.7		07.0							980	68	60	1400	98	00	420	29	40
0.6		06.5							840	54	60	1400	91	00	560	36	40
0.1			13.5						120	16	20	1200	162	00	1080	145	80
0.1			28.0						120	33	60	1200	336	00	1080	302	40
0.1			32.5						120	39	00	1200	390	00	1080	351	00
0.1			14.0						120	16	80	1200	168	00	1080	151	20
0.1			41.5						120	49	80	1200	498	00	1080	448	20
0.3			14.5						360	52	20	1200	174	00	840	121	80
0.1			06.5						120	7	80	1200	78	00	1080	70	20
0.1			07.5						120	9	00	1200	90	00	1080	81	00
0.1			09.0						120	10	80	1200	108	00	1080	97	20
0.1			05.5						120	6	60	1200	66	00	1080	59	40
		125.5		172.5						968	00		3704	00		2736	00

Hemmanstal	Registernummer	Littera å kartan	Socken, by och hemman	Delägares namn, hemvist m. m. samt ägobeskrivning	Ägofigurens nummer
1	2	3	4	5	6
				Arrendator.	
				Äng, mylla på grus o. sand	1723
				—"— " " "	1724
				—"— " " "	1725
				—"— " " "	1726
				—"— " " "	1727
				—"— " " "	1728
				—"— " " "	1729
				—"— " " "	1730
				—"— " " "	1731
				—"— " " "	1732
				—"— " " "	1733
				—"— " " "	1734
				—"— " " "	1735
				—"— " " "	1736
				—"— " " "	1737
				—"— " " "	1738
				—"— " " "	1739
				—"— " " "	1740
				—"— " " "	1741
				—"— " " "	1742
				—"— " " "	1743
				Gammal vall Tomp.	1744
				—"— —"—	1745
				Väg —"—	1746
				—"— —"—	1747a
				—"— —"—	1747b
				Åker. mylla på grus o. sand	1748
				—"— " " "	1749
				Summa.	

Areal								Nuvarande värde			Blivande värde			Förbättringsvärde		
Åker		Äng och odlingsmark		Annan duglig mark		Impediment- och högl. mark		pr har	pr ägofigur		pr har	pr ägofigur		pr har	pr ägofigur	
Har	ar	Har	ar	Har	ar	Har	ar	Kr.	Kr.	öre	Kr.	kr.	öre	kr.	kr.	öre
7		8		9		10		11	12		13	14		15	16	
	125.5	172.5							968	00		3704	00		2736	00
0.6		21.0						600	126	00	1000	210	00	400	84	00
0.5		11.5						300	34	50	600	69	00	300	34	50
0.4		04.0						120	4	80	300	12	00	180	7	20
0.7		02.0						210	10	50	300	15	00	90	4	50
0.7		04.0						210	8	40	300	12	00	90	3	60
0.1		03.0						30	0	90	300	9	00	270	8	10
0.4		11.0						120	13	20	300	33	00	180	19	80
0.2		06.5						60	3	90	300	19	50	240	15	60
0.4		07.0						120	8	40	300	21	00	180	12	60
0.3		04.0						90	3	60	300	12	00	210	8	40
0.5		41.5						100	41	50	200	83	00	100	41	50
0.6		67.5						120	81	00	200	135	00	80	54	00
0.6		34.5						120	41	40	200	69	00	80	27	60
0.7		09.0						140	12	60	200	18	00	60	5	40
0.3		12.0						60	7	20	200	24	00	140	16	80
0.6		40.0						120	48	00	200	80	00	80	32	00
0.1		06.0						20	1	20	200	12	00	180	10	80
0.1		17.5						60	10	50	600	105	00	540	94	50
0.5		17.5						300	52	50	600	105	00	300	52	50
0.6		35.5						360	127	80	600	213	00	240	85	20
0.3		47.5						120	57	00	400	190	00	280	133	00
						01.5										
						01.0										
						12.5										
						01.5										
						05.0										
	19.5															
	15.0															
	160.0	578.0				21.0			1662	90		5150	50		3487	60

Hemmanstal	Registernummer	Littera å kartan	Socken, by och hemman	Delägares namn, hemvist m. m. samt ägobeskrivning	Ägofigurens nummer
1	2	3	4	5	6
Allmän besittning		Ob	Skogsbruet	Skogsbruets by.	
				Ang. mylla på grus o. sand	1750
				-"- " " "	1751
				Summa	
1/32	26	Oc	do	Gunnar Olsson.	
				Åker. mylla på grus o. sand	1752
				-"- " " "	1753
				-"- " " "	1754
				Summa.	
27/288	220	Od	do	Mathilda Jonsson.	
				Åker. mylla på grus o. sand	1755
				-"- förbättras ej.	1756
				Äng. mylla på sand o. grus	1757
				-"- " " "	1758
				-"- " " "	1759
				-"- förbättras ej	1760
				-"- " "	1761
				Imp. Imp.	1762
				-"- -"-	1763
				Väg -"-	1764
				Gammal väg -"-	1765
				-"- -"-	1766
				Summa	
1/160	223	Oe	do	Dane.	
				Åker. förbättras ej	1767
				Summa.	

	Areal								Nuvarande värde			Blivande värde			Förbättringsvärde		
	Åker		Äng och odlingsmark		Annan duglig mark		Impediment och högl. mark		pr har	pr ägofigur		pr har	pr ägofigur		pr har	pr ägofigur	
	Har	ar	Har	ar	Har	ar	Har	ar	Kr.	Kr.	öre	Kr.	kr.	öre	kr.	kr.	öre
	7		8		9		10		11	12		13	14		15	16	
0.4				00.5					240	1	20	600	3	00	360	1	80
0.4				11.5					240	1	20	600	3	00	360	1	80
				01.0						2	40		6	00		3	60
0.7		27.0							980	2	64	60	1400	378	00	420	113	40
0.3		22.5							420	94	50	1400	315	00	980	220	50
0.3		13.0							420	12	60	1400	42	00	980	29	40
		62.5								371	70		735	00		363	30
0.7		12.0							980	117	60	1400	168	00	420	50	40
							00.25										
0.7				04.5					210	9	45	300	13	50	90	4	05
0.7				09.0					210	18	90	300	27	00	90	8	10
0.3				16.5					120	19	80	400	66	00	280	46	20
							08.0										
							01.5										
							00.5										
							00.5										
							02.0										
							01.5										
							01.5										
		12.0		30.0			28.0			165	75		274	50		108	95
							19.0										
							19.0										

Hemmansdel	Registernummer	Littera å kartan	Socken, by och hemman	Delägares namn, hemvist m. m. samt ägobeskrivning	Ägofigurens nummer
1	2	3	4	5	6
1/80	2:12	Of	Skogshult.	~~Kristianstads läns hushållnings-sällskaps egendomsnämnd~~ ~~:~~ Erland Johnsson.	
				Äng Jöbäcken sj	1768
				-"- " "	1769
				-"- " "	1770
				Summa.	
3/80	2:17	Og	do.	Dono	
				Äng. Jöbäcken sj	1771a
				-"- " "	1771b
				Summa.	
Allmän kvarnplats		Oi	do	Skogshults by.	
				Äng Jöbäcken sj	1772a
				Tomt. Tomt.	1772b
				Summa	

Areal								Nuvarande värde			Blivande värde			Förbättringsvärde		
Åker		Äng och odlingsmark		Annan duglig mark		Impediment och högl. mark		pr har	pr ägofigur		pr har	pr ägofigur		pr har	pr ägofigur	
Har	ar	Har	ar	Har	ar	Har	ar	Kr.	Kr.	öre	Kr.	kr.	öre	kr.	kr.	öre
7.		8		9		10		11	12		13	14		15	16	
							01.5									
							04.5									
							19.5									
							25.5									
							04.0									
							01.5									
							05.5									
							01.0									
							00.5									
							01.5									

Hemmanstal	Registernummer	Littera å kartan	Socken, by och hemman	Delägares namn, hemvist m. m. samt ägobeskrivning	Ägofigurens nummer
1	2	3	4	5	6
			Lammanäg.		
			Huarrds ärken.		
1/48	57	Aa	Huarrd	Gunnar Alsson.	
53/6144	205 13	Ab	do	Anders Alsson.	
119/6144	205 13	Ac	do	Anna Svensson.	
1/36	86	Aå	do	Anders Ljung.	
1/16	5 15	Ma	Stensma	Anders Johnsson.	
1/16	5 14	Mb	do	Axel Mäller.	
3/16	41	Mc	do	Nils Andersson.	
avs	81	Md	do	Huarrds Kyrka.	
49/384	23	Me	do	Per Jönsson.	
1/48	65	Mf	do	Nils Andersson.	
avs.	43	Mg	do	Åke. Persson Gahlson.	
1/4	11	Oa	Skorphult	Gunnar Alsson.	
Allmän kvarnplats		Ob	do	Skorphults by.	
1/32	26	Oc	do	Gunnar Alsson.	
27/288	220	Od	do	Matilda Jönsson.	
1/60	223	Oe	do	Samma.	
1/80	222	Of	do	~~Kvarnarrende bör underhållning~~ ~~tillskeps ägnahemsvärnmd~~ ~~och~~ Edvard Johnsson.	
3/80	217	Og	do	Samma.	
Allmän kvarnplats		Oi	do	Skorphults by.	
				Samma.	

Areal								Nuvarande värde			Blivande värde			Förbättringsvärde		
Åker		Äng och odlingsmark		Annan duglig mark		Impediment och högl. mark		pr har	pr ägofigur		pr har	pr ägofigur		pr har	pr ägofigur	
Har	ar	Har	ar	Har	ar	Har	ar	Kr.	Kr.	öre	Kr.	kr.	öre	kr.	kr.	öre
7		8		9		10		11	12		13	14		15	16	
31	5	54	0			03	0		340	60		810	00		469	40
28	5					02	0		182	40		342	00		159	60
304	0	57	0			21	5		1854	90		3990	00		2135	10
230	0	264	5						1023	10		4237	00		3213	90
146	0					04	0		919	20		1752	00		832	80
538	5	99	5			05	0		3029	40		7024	50		3995	10
60	0	52	0						452	90		1015	50		562	60
12	5								88	80		150	00		61	20
134	0								772	20		1608	00		835	80
87	0	351	5						3222	80		2657	50		1334	70
22	5					01	5		178	20		330	00		151	80
160	0	578	0			21	5		1662	90		5150	50		3487	60
		01	0						2	40		6	00		3	60
52	5								371	70		735	00		363	30
12	0	30	0			28	0		165	75		2744	50		1088	75
						19	0									
						20	5									
						05	5									
						01	5									
1824	0	1427	5			138	0		12367	05		30082	50		17715	45

Nuvarde den 31 mars 1919
Värderingsmännen
Axel Andersson Lars Olsson

Hemmanstal	Registernummer	Littera å kartan	Socken, by och hemman	Delägares namn, hemvist m. m. samt ägobeskrivning	Ägofigurens nummer
1	2	3	4	5	6

294

PETTERSSONSKA BOKTR. EFTR. STOCKH.

„Bil. 34.

Jordvärderingslängd för Hyrås delningsområde I-XI 1939."

Förteckning IX

Nummer	Registernummer	Fastighetsbeteckning	Socken, by, hemman	Delägare	Värderingstal	Pris per	Värderingsbelopp		Summa värderingsbelopp	
					av	kr.	kr.	öre	kr.	öre
		Kvarnö socken								
				Likvärderingsområde I³-K³						
1/48	6⁵	MF	Kvarnö	Nils Andersson	0545	1.50	0	82		
1/4	1'	Oa	Skeryhult	Gunnar Olsson	22.1	6.00	132	60		
1/4	1'	Oa	"	Dsmk	8.92	1.50	13	38		
27/280	2²⁰	Od	"	Mathilda Jönsson	1.89	6.00	11	34		
27/280	2²⁰	Od	"	Dsmk	0.67	7.00	4	69	162	83
				Summa					162	83

Kvarnö den 31 mars 1939

Lennart Svensson

Axtorps landtbruksnämndsområde

Lars Olsson Fjärdeåkersson

Kostnadsförslag

Bil. 35.

"Mjöåns dikningsföretag I-XI 1939"

Företag IX.

Läge	Längd m.	Arbete, jordmån m. m.	Antal	à pris	Kostnad Kr.	öre	Summa Kr.	öre
1	2	3	4	5	6		7	
452-457+85	585	Dikessträckan I^3-K^3.						
		Schaktning av sten och grus m³	1576	2.00	3152	-		
		" " lerbl. sand "	352	1.50	528	-		
		" " dyjord "	652	0.80	521	60		
		Brokulvert av betong enl. ritning i p. 455+23-28	1	500.-	500	-		
		Förstärkning av bron i p. 452+22--26		100.-	100	-		
		För oförutsedda fall, arbetets tillsyn m.m. tillägges c:a 10 %			483	57		
					5285	-		
		Härtill kommer jordersättning enligt särskild längd			162	83		
		Summa			5448	-		
480-485+75	575	Dikessträckan K^3-L^3-M^3.						
480-482+51	251	Schaktning för täckt ledning m.m. lm	251	1.70	426	70		
482+51-484	149	d:o d:o "	149	1.60	238	40		
484-484+78	78	d:o d:o "	78	1.70	132	60		
484+78-484+88	10	d:o d:oväg "	10	5.-	50	-		
484+88-485+75	87	d:o d:o "	87	1.70	147	90		
480-485+75	575	15" cementrör "	575	3.60	2070	-		
482+51, 484+42 484+78, 484+88 485+75		Intagningsbrunnar med lock av betong, inre diam. 0.7 st	5	40.-	200	-		
480		Dikesöga av betong enl. ritn. "	1	50.-	50	-		
		För oförutsedda fall, arbetets tillsyn m.m. tillägges c:a 10 %			334	40		
		Summa			3650	-		
485+75-492+50	675	Dikessträckan M^3-N^3-O^3.						
485+75-488+35	260	Schaktning för täckt ledning m.m. lm	260	1.10	286	-		
485+75-488+35	260	9" cementrör "	260	2.00	520	-		
		överföres			806	-		

1	2	3		4	5	6		7
		överfört				806	-	
488+35-492+20	385	Schaktning för täckt ledning m.m.	lm	385	1.40	539	-	
492+20-492+50	30	d:o d:o	"	30	1.80	54	-	
488+35-488+63	28	10" cementrör	"	28	2.20	61	60	
488+63-492+50	387	9" "	"	387	2.00	774	-	
488+35,488+63, 490+35,492+50		Intagningsbrunnar med lock av betong inre diam. 0.7	st	4	40.-	160	-	
		För oförutsedda fall, arbetets tillsyn m.m. tillägges c:a 10 %				220	40	
		Summa				2615	-	
677+60-676+39	131	Dikessträckan N^3-P^3.						
677+60-676+39	131	Schaktning för täckt ledning m.m.	lm	131	1.00	131	-	
677+60-676+39	131	5" tegelrör	st	446	0.30	133	80	
676+39		Intagningsbrunn med lock av betong, inre diam. 0.7	st	1	40.-	40	-	
		För oförutsedda fall, arbetets tillsyn m.m. tillägges c:a 10 %				30	20	
		Summa				335	-	
670-675+50	550	Dikessträckan M^3-Q^3-R^3.						
670-671+58	158	Schaktning för täckt ledning m.m.	lm	158	1.30	205	40	
671+58-671+62	4	d:o d:o (väg)	"	4	8.-	32	-	
670-671+62	162	12" cementrör	"	162	2.70	437	40	
671+62-673+84	222	Schaktning för täckt ledning m.m.	lm	222	1.70	377	40	
671+62-673+84	222	15" cementrör	"	222	3.60	799	20	
673+84-674+89	105	Schaktning för täckt ledning m.m.	"	105	1.10	115	50	
673+84-674+89	105	9" cementrör	"	105	2.00	210	-	
674+89-675+50	61	Schaktning för täckt ledning m.m.	"	61	1.60	97	60	
674+89-675+50	61	5" tegelrör	st	208	0.30	62	40	
671+58,671+62, 672+75,673+84, 674+89,675+50		Intagningsbrunnar med lock av betong inre diam. 0.7	st	6	40.-	240	-	
		För oförutsedda fall, arbetets tillsyn m.m. tillägges c:a 10 %				258	10	
		Summa				2835	-	

1	2	3	4	5	6	7
680-680+61	61	Dikessträckan Q^3-S^3.				
680-680+61	61	Schaktning för täckt ledning m.m. lm	61	1.60	97 60	
680-680+61	61	15" cementrör "	61	3.60	219 60	
680+61		Intagningsbrunn med lock av betong, inre diam. 0.7 st	1	40.-	40 -	
		För oförutsedda fall, arbetets tillsyn m.m. tillägges c:a 10 %			37 80	
		Summa			395 -	
690-690+91	91	Dikessträckan L^3-T^3.				
690-690+31	31	Schaktning för täckt ledning m.m. lm	31	1.50	46 50	
690+31-690+80	49	d:o d:o "	49	1.00	49 -	
690+80-690+91	11	d:o d:o "	11	1.60	17 60	
690-690+91	91	4" tegelrör st	310	0.21	65 10	
690+91		Intagningsbrunn med lock av betong, inre diam. 0.7 m. st	1	40.-	40 -	
		För oförutsedda fall, arbetets tillsyn m.m. tillägges c:a 10 %			21 80	
		Summa			240 -	
		S a m m a n d r a g.				
451+74-458+75	701	Dikessträckan I^3-K^3 V			5448 -	
480-485+75	575	" K^3-L^3-M^3 V			3650 -	
485+75-492+50	675	" M^3-N^3-O^3 V			2615 -	
677+60-676+39	131	" N^3-P^3 V			335 -	
670-675+50	550	" M^3-Q^3-R^3 V			2835 -	
680-680+61	61	" Q^3-S^3 V			395 -	
690-690+91	91	" L^3-T^3 V			240 -	
		Summa			15518 -	
		Spec. kostnadsförslag för brokulvert av betong.				
		Betonggjutning m^3	10.75	25.-	268 75	
		Kulvertrör diam. 1.20 st	5	30.-	150 -	
		Vägbanans iordningsställande m m			81 25	
		Summa			500 -	

Skarö den 31 mars 1939
Sunnar Ekenstam
Skarö landtbruksingenjörs.

	1	2	3	4	5	6	7

Bil. 36.

Bilaga IX.

Kostnadsfördelningsräkning för "Nyrödningsföretag I-XI 1939."

Bd. I

Hela I³-K³-L³-M³+L³-T³

Nummerdel	Registernummer	Sektion i landet	Socken, by, kvarn	Delägare	Skäkt	Delägarens ägoandel	Fastighetens värde i mark		Fastighetens värde	Byggnadernas värde	
							Rd.	öre	%	Rd.	öre
				Kvarnö socken.							
1/48	5⁷	At	Kvarnö	Gunnar Olsson		alla	469	40	4.880	455	69
53/6144	5¹³	Ay	"	Anders Olsson		"	159	60	1.659	154	92
119/6144	5¹³	Az	"	Anna Jonsson	5	1581-1583a 1584a 1585-1594	1749	-	18.181	1697	71
1/36	8⁶	Aä	"	Anders Ljung	5						
1/16	5¹⁵	Ma	Skuvsta	Anders Johansson		1619-1629	643	20	6.686	624	34
1/16	5¹⁴	Mb	"	Axel Möller	5	1644-1649	661	20	6.873	641	80
3/8	4¹	Mc	"	Nils Andersson		1663-1665	426	60	4.435	414	14
anv	8¹	Md	"	Kvarnö kyrka		alla	61	20	0.636	59	39
19/384	2³	Me	"	Per Jönsson							
1/48	6⁵	Mf	"	Nils Andersson		"	1334	70	13.874	1295	55
anv	4³	Mg	"	Axel Persson Sjölund		"	151	80	1.578	147	35
1/4 allmän trädgård	1¹	Oa	Skeppsluft	Gunnar Olsson	5	"	3187	60	36.254	3385	10
		Ob	"	Skeppslufts by		"	3	60	0.037	3	46
1/32	2⁶	Oc	"	Gunnar Olsson	5	" 1755	363	30	3.777	352	70
27/280	2²⁰	Od	"	Mathilda Jönsson		1757-1757	108	75	1.130	105	52
1/60	2²³	Oe	"	Dsmo			—	—	—	—	—
1/80	2²²	Of	"	Edvard Johansson			—	—	—	—	—
3/80	2¹⁷	Og	"	Dsmo			—	—	—	—	—
" allmän trampplats		Oi	"	Skeppslufts by			—	—	—	—	—
						Summa	9619	95	100.000	9338	-

Avd. II M³-N³-O³+N³-P³						Avd. III M²-Q³-R³+Q³-S³						Summa fastställd kontobal.		Fastställningstal för hela Kronlägret	Genomsnittsbonitet	
Ståndortsgrupp. uppgiften	Fastställings- mängd		Fastställningstal	Summa bonitet		Ståndortsgrupp. uppgiften	Fastställings- mängd		Fastställningstal	Summa bonitet						
	kbm.	dm	%	kbm.	dm		kbm.	dm	%	kbm.	dm	kbm.	dm	%	kbm.	dm
												455	69	2.937	19	73
												154	92	0.998	6	70
1580-1583+ 1584-5 1592a-1592d	386	10	8.449	249	05							1946	99	12.547	84	29
alla	3213	90	70.332	2071	79							2074	79	13.370	89	81
						1623-1626	189	60	5.377	173	68	798	02	5.149	34	54
1627-1629 1637-1638 1640-1643	969	60	21.219	625	96	1630-1636 1639 1650-1659	2364	30	67.055	2165	88	3433	64	22.127	148	64
						1660-1662	136	20	3.863	124	77	538	91	3.473	23	33
												59	39	0.383	2	57
						alla	835	80	23.705	765	67	765	67	4.931	33	14
												1295	55	8.349	56	09
												147	35	0.949	6	38
												3385	40	21.816	146	55
												346		0.022		15
												352	70	2.273	15	27
												105	52	0.680	4	57
—	—	—	—	—	—	—	—	—	—	—	—	—	—	—	—	—
—	—	—	—	—	—	—	—	—	—	—	—	—	—	—	—	—
—	—	—	—	—	—	—	—	—	—	—	—	—	—	—	—	—
—	—	—	—	—	—	—	—	—	—	—	—	—	—	—	—	—
	4569	60	100.000	2950	-		3595	90	100.000	3270	-	15518	-	100.000	671	76

Kungsör den 31 mars 1939

Länsstyrelsen

Skogsvårdsavdelningen

Göran Ekman

Bil. 37

Areal								Nuvarande värde			Blivande värde			Förbättringsvärde		
Åker		Äng och odlingsmark		Annan duglig mark		Impediment och högl. mark		pr har	pr ägofigur		pr har	pr ägofigur		pr har	pr ägofigur	
Har	ar	Har	ar	Har	ar	Har	ar	Kr.	Kr.	öre	Kr.	kr.	öre	kr.	kr.	öre
7		8		9		10		11	12		13	14		15	16	

Förteckning I.

Handsförteckning, ägobeskrivning och värderingslängd över vattenskadade marker till Hudiksvalls och Hoppmuts i Hudiksvalls socken av Kristianstads län, upprättad år 1938 vid syneförrättning enligt instruktionen.

Hemmanstal	Registernummer	Littera å kartan	Socken, by och hemman	Delägares namn, hemvist m. m. samt ägobeskrivning	Ägofigurens nummer	
1	2	3	4	5	6	
			Hunnerds socken.			
anv.	5 23	Ad	Hunnerd	Hjalmar Persson skebb.		
				Åkr. mylla på sand o. grus	1445	0,7
				Torp. Torp	1446	
				Väg. —"—	1447	
				Summa.		
1/60	6"	Ap.	Do	A. W. Lindberg.		
				Åkr. mylla på sand o. grus	1448	0,8
				—"— " " "	1449	0,7
				—"— " " "	1450	0,9
				—"— " " "	1451	0,8
				—"— " " "	1452	0,9
				—"— " " "	1453	0,8
				—"— " " "	1454	0,9
				—"— " " "	1455	0,9
				—"— " " "	1456	0,6
				—"— " " "	1457	0,4
				—"— " " "	1458	0,7
				—"— " " "	1459	0,4
				—"— " " "	1460	0,6
				Väg. Torp	1461	
				—"— —"—	1462	
				Summa.		
1/72	59	Ag	Do	Idem.		
				Åkr. mylla på sand o. grus	1463	0,4
				—"— " " "	1464	0,2
				—"— " " "	1465	0,4
				Överföres		

Areal								Nuvarande värde			Blivande värde			Förbättringsvärde		
Åker		Äng och odlingsmark		Annan duglig mark		Impediment och högl. mark		pr har	pr ägofigur		pr har	pr ägofigur		pr har	pr ägofigur	
Har	ar	Har	ar	Har	ar	Har	ar	Kr.	Kr.	öre	Kr.	kr.	öre	kr.	kr.	öre
7		8		9		10		11	12		13	14		15	16	
		12	5					280	35	00	400	50	00	120	15	00
						07	0									
						03	5									
		12	5			10	5		35	00		50	00		15	00
	13	5						960	129	60	1200	162	00	240	32	40
	16	5						840	138	60	1200	198	00	360	59	40
	08	0						1080	86	40	1200	96	00	120	9	60
	11	5						960	110	40	1200	138	00	240	27	60
	02	0						1080	21	60	1200	24	00	120	2	40
	06	5						960	62	40	1200	78	00	240	15	60
	06	0						1260	75	60	1400	84	00	140	8	40
	04	0						1260	50	40	1400	56	00	140	5	60
	12	5						840	105	00	1400	175	00	560	70	00
	13	5						560	75	60	1400	189	00	840	113	40
	07	5						980	73	50	1400	105	00	420	31	50
	26	0						560	145	60	1400	364	00	840	218	40
	07	0						840	58	80	1400	98	00	560	39	20
						02	5									
						04	0									
	134	5				06	5		1133	50		1767	00		633	50
	15	5						560	86	80	1400	217	00	840	130	20
	17	0						240	40	80	1200	204	00	960	163	20
	16	5						480	79	20	1200	198	00	720	118	80
	49	0							206	80		619	00		412	20

Hemmanstal	Registernummer	Littera å kartan	Socken, by och hemman	Delägares namn, hemvist m. m. samt ägobeskrivning	Ägofigurens nummer	
1	2	3	4	5	6	
				Överförd		
				Åker, mylla på sand o. grus	1466	0,3
				—"— " " "	1467	0,7
				—"— " " "	1468	0,4
				—"— " " "	1469	0,2
				Summa.		
1/144	58	Ar	Hunsvid.	Hjalmar Perssons skekt.		
				Åker. mylla på sand o. grus	1470	0,2
				—"— " " "	1471	0,2
				—"— " " "	1472	0,2
				—"— " " "	1473	0,2
				—"— " " "	1474	0,4
				—"— " " "	1475	0,2
				Väg Torp.	1476	
				Summa.		
1/24	56	As	do	Erik Eriksson.		
				Äng. mylla på sand o. grus	1477	0,6
				—"— " " "	1478	0,5
				—"— " " "	1479	0,6
				—"— " " "	1480	0,6
				Summa.		
1/44	57	At	do	Gunnar Olsson.		
				Äng mylla på sand o. grus	1481	0,5
				—"— " "	1482	0,5
				Summa		

Areal								Nuvarande värde			Blivande värde			Förbättringsvärde		
Åker		Äng och odlingsmark		Annan duglig mark		Impediment och högl. mark		pr har	pr ägofigur		pr har	pr ägofigur		pr har	pr ägofigur	
Har	ar	Har	ar	Har	ar	Har	ar	Kr.	Kr.	öre	Kr.	kr.	öre	kr.	kr.	öre
7		8		9		10		11	12		13	14		15	16	
	49.0								206	80		619	00		412	20
	21.5							360	77	40	1200	258	00	840	180	60
	06.0							840	50	40	1200	72	00	360	21	60
	06.5							480	31	20	1200	78	00	720	46	80
	07.5							240	18	00	1200	90	00	960	72	00
	90.5								383	80		1117	00		733	20
	07.5							280	21	00	1400	105	00	1120	84	00
	25.5							280	71	40	1400	357	00	1120	285	60
	15.0							280	42	00	1400	210	00	1120	168	00
	07.5							280	21	00	1400	105	00	1120	84	00
	08.0							560	44	80	1400	112	00	840	67	20
	04.5							280	12	60	1400	63	00	1120	50	40
							02.5									
	68.0						02.5		212	80		952	00		739	20
			12.5					240	20	00	400	50	00	160	20	00
			10.0					200	20	00	400	40	00	200	20	00
			15.0					240	36	00	400	60	00	160	24	00
			09.5					640	22	80	400	38	00	160	15	20
			47.0						108	80		188	00		79	20
			37.0					200	74	00	400	148	00	200	74	00
			16.0					200	32	00	400	64	00	200	32	00
			53.0						106	00		212	00		106	00

Hemmanstal	Registernummer	Littera å kartan	Socken, by och hemman	Delägares namn, hemvist m. m. samt ägobeskrivning	Ägofigurens nummer	
1	2	3	4	5	6	
19/153	5-15	Aw	Hvarnäs	Per Göransson.		
				Åker. mylla på sand o grus	1483	0,4
				-"- " " "	1484	0,3
				Äng. " " "	1485	0,5
				Åker. " " "	1486	0,5
				Jordvall Äng.	1487	
				Summa		
ovs.	10²	Ax	do	Samme.		
				Åker. mylla på sand o grus	1488	0,6
				-"- " " "	1489	0,4
				Jordvall Äng.	1490	
				Summa		
1/36	8⁶	Aä	do	Anders Ljung.		
				Åker. mylla på sand o grus	1491	0,8
				-"- " " "	1492	0,2
				-"- " " "	1493	0,2
				Summa		
ovst	8²⁶	Aä'	do	Gunnar Nilsson.		
				Trädgård och ~~äng~~ mylla på sand o grus	1494	0,9
				Summa.		
1/64	87	Aö	do	Per Andersson.		
				Åker. mylla på sand o grus	1495	0,3
				-"- " " "	1496	0,5
				-"- " " "	1497	0,3
				-"- " " "	1498	0,5
				Överföres		

Areal								Nuvarande värde			Blivande värde			Förbättringsvärde		
Åker		Äng och odlingsmark		Annan duglig mark		Impediment och högl. mark		pr har	pr ägofigur		pr har	pr ägofigur		pr har	pr ägofigur	
Har	ar	Har	ar	Har	ar	Har	ar	Kr.	Kr.	öre	Kr.	kr.	öre	kr.	kr.	öre
7		8		9		10		11	12		13	14		15	16	
	03.0							4 80	14	40	1 20 0	36	00	7 20	21	60
	24.0							3 60	86	40	1 20 0	288	00	8 40	201	60
			08.0					2 00	16	00	4 00	32	00	2 00	16	00
	14.5							6 00	187	00	1 20 0	174	00	6 00	87	00
							10.5									
	41.5		08.0				10.5		803	80		830	00		326	00
	17.0							7 20	122	40	1 20 0	204	00	4 80	81	60
	23.0							4 80	110	40	1 20 0	276	00	7 20	165	60
							02.0									
	40.0						02.0		232	80		480	00		247	20
	14.0							1120	156	80	1400	196	00	280	39	20
	19.0							280	52	20	1400	266	00	1120	212	80
	19.5							280	54	60	1400	273	00	1120	218	40
	52.5								264	60		735	00		470	40
	04.0							1260	50	40	1400	56	00	140	5	60
	04.0								50	40		56	00		5	60
	20.5							420	86	10	1400	287	00	980	200	90
	15.5							700	108	50	1400	217	00	700	108	50
	23.5							420	98	70	1400	329	00	980	230	30
	64.5							700	451	50	1400	903	00	700	451	50
	124.0								744	80		1736	00		991	20

Hemmanstal	Registernummer	Littera å kartan	Socken, by och hemman	Delägares namn, hemvist m. m. samt ägobeskrivning	Ägoligurens nummer	
1	2	3	4	5	6	
				Överfört		
				Åker. mylla på sand o. grus	1499	0,4
				—"— " " "	1500	0,6
				—"— " " "	1501	0,3
				—"— " " "	1502	0,4
				—"— " " "	1503	0,3
				—"— " " "	1504	0,3
				Summa		
1/1480	8 19	Ba	Hunnerod.	Karl Olsson.		
				Åker. mylla på sand o. grus	1505	0,1
				Väg. Tomps.	1506	
				Summa		
aos	8 14	Bb	do	Hunnerods Församling.		
				Åker. mylla på sand o. grus	1507	0,5
				Väg Tomps.	1508	
				Summa		
lghl	8 13	Bc	do	Prästgården.		
				Trädgård. mylla på sand o. grus	1509	0,8
				Väg. Tomps.	1510	
				Summa.		
avst	8 33	Bd	do	Karl Åberg.		
				Åker. mylla på sand o. grus	1511a	0,6
				Samt ek trädgård mylla på sand o. grus	1511b	0,8
				Summa		

Areal								Nuvarande värde			Blivande värde			Förbättringsvärde		
Åker		Äng och odlingsmark		Annan duglig mark		Impediment och högl. mark		pr har	pr ägofigur		pr har	pr ägofigur		pr har	pr ägofigur	
Har	ar	Har	ar	Har	ar	Har	ar	Kr.	Kr.	öre	Kr.	kr.	öre	kr.	kr.	öre
7		8		9		10		11	12		13	14		15	16	
	24.0								744	80		1736	00		991	20
	08.0							560	44	80	1400	112	00	840	67	20
	15.0							840	126	00	1400	210	00	560	84	00
	06.5							420	27	30	1400	91	00	980	63	70
	16.5							560	92	40	1400	231	00	840	138	60
	25.0							420	105	00	1400	350	00	980	245	00
	08.5							420	35	70	1400	119	00	980	83	30
2	03.5								1176	00		2849	00		1673	00
	13.0						02.0	140	18	00	1400	182	00	1260	163	80
	13.0						02.0		18	20		182	00		163	80
			06.0				02.5	700	42	00	1400	84	00	700	42	00
			06.0				02.5		42	00		84	00		42	00
	03.5						02.0	1120	39	20	1400	49	00	280	9	80
	03.5						02.0		39	20		49	00		9	80
	07.5							840	63	00	1400	105	00	560	42	00
	04.0							1120	44	80	1400	56	00	280	11	20
	11.5								107	80		161	00		53	20

Hemmanstal	Registernummer	Littera å kartan	Socken, by och hemman	Delägares namn, hemvist m. m. samt ägobeskrivning	Ägofigurens nummer	
1	2	3	4	5	6	
avst	8 25	Be	Hunnerd	Anton Aberg.		
				Åker. mylla på grus o. sand	1511 c	0,8
				Tomt och trädgård mylla på sand o. grus	1512 a	0,8
				Väg. Imp.	1512 b	
				Summa		
-"-	8 27	Bf	do	Per Andersson.		
				Åker mylla på grus o. sand	1513	0,8
				Summa		
-"-	8 27	Bg	do	Jonc.		
				Tomt och trädgård mylla på grus o. sand	1514	0,8
				Summa		
45/512 41/1027	4 2,3	Bz	do	Henrik Alsson Anders Sjung.		
				Åker. mylla på sand o. grus	1515	0,6
				-"- " " "	1516	0,6
				-"- " " "	1517 a	0,6
				Väg. Imp.	1517 b	
				Summa		
7/144	8 5	Bö	do	Adolf Nilsson.		
				Åker mylla på sand o. grus	1518	0,2
				Summa.		
1/4	1	Oa	Skrepnet	Gunnar Alsson.		
				Åker. mylla på sand o. grus	1519	0,7
				Summa		
1/32	2 4	Oc	do	Jonc.		
				Åker. mylla på sand o. grus	1520 a	0,9
				-"- " " "	1520 b	0,9
				-"- " " "	1521	0,5
				-"- " " "	1522	0,4
				-"- " " "	1523	0,3
				Anteckn.		

Areal								Nuvarande värde			Blivande värde			Förbättringsvärde		
Åker		Äng och odlingsmark		Annan duglig mark		Impediment och högl. mark		pr har	pr ägofigur		pr har	pr ägofigur		pr har	pr ägofigur	
Har	ar	Har	ar	Har	ar	Har	ar	Kr.	Kr.	öre	Kr.	kr.	öre	kr.	kr.	öre
7		8		9		10		11	12		13	14		15	16	
	14.5							1120	162	40	1400	203	00	280	40	60
	09.5							1120	106	40	1400	133	00	280	26	60
							03.5									
	24.0						03.5		268	80		336	00		67	20
	11.5							1120	128	80	1400	161	00	280	32	20
	11.5								128	80		161	00		32	20
	07.0							1120	78	40	1400	98	00	280	19	60
	07.0								78	40		98	00		19	60
	20.0							840	168	00	1400	280	00	560	112	00
	15.0							840	126	00	1400	210	00	560	84	00
	12.5							840	105	00	1400	175	00	560	70	00
							03.0									
	47.5						03.0		399	00		665	00		266	00
	31.5							280	88	20	1400	441	00	1120	352	80
	31.5								88	20		441	00		352	80
	02.0							980	19	60	1400	28	00	420	8	40
	02.0								19	60		28	00		8	40
	30.5							1260	384	30	1400	427	00	140	42	70
	20.5							1260	258	30	1400	287	00	140	28	70
	29.0							560	162	40	1400	406	00	840	243	60
	20.0							560	112	00	1400	280	00	840	168	00
	25.5							420	107	10	1400	357	00	980	249	90
	125.5								1024	10		1757	00		732	90

Hemmanstal	Registernummer	Littera å kartan	Socken, by och hemman	Delägares namn, hemvist m. m. samt ägobeskrivning	Ägofigurens nummer	
1	2	3	4	5	6	
				Överför.		
				Åker. mylla på grus o. sand	1524	0,5
				-"- " " "	1525	0,8
				-"- " " "	1526	0,7
				Väg. Imp.	1527	
				Åker. mylla på grus o. sand	1528	0,6
				Gammal väl. Imp.	1529	
				-"- -"-	1530	
				Summa.		
1/80	2 22	Of	Skrapnäll	~~Kristianstads läns hushållnings-~~ ~~sällskaps ägnahemsnämnd~~ ~~ang.~~ Edvard Johnsson.		
				Åker. Jordbättras ej	1531	
				-"- " "	1532	
				-"- mylla på sand o. grus	1533	0,6
				-"- Jordbättras ej	1534	
				-"- " "	1535	
				-"- " "	1536	
				-"- " "	1537	
				-"- " "	1538	
				Summa		
3/80	2 17	Og	Do	Samma.		
				Äng Jordbättras ej	1539	
				Åker. " "	1540	
				-"- " "	1541	
				-"- " "	1542	
				-"- " "	1543	
				-"- " "	1544	
				Överföres		

Areal								Nuvarande värde			Blivande värde			Förbättringsvärde		
Åker		Äng och odlingsmark		Annan duglig mark		Impediment och högl. mark		pr har	pr ägofigur		pr har	pr ägofigur		pr har	pr ägofigur	
Har	ar	Har	ar	Har	ar	Har	ar	Kr.	Kr.	öre	Kr.	kr.	öre	kr.	kr.	öre
7.		8		9		10		11	12		13	14		15	16	
12	5								1024	10		1757	00		732	90
	15							700	108	50	1400	217	00	700	108	50
	10							1120	112	00	1400	140	00	280	28	00
	03							980	34	30	1400	49	00	420	14	70
							01									
	06							840	54	60	1400	91	00	560	36	40
							01									
							01									
1	61						04		1333	50		2254	00		920	50
							19									
							17									
	11							840	92	40	1400	154	00	560	61	60
							15									
							06									
							04									
							01									
							22									
	11						90		92	40		154	00		61	60
							04									
							21									
							20									
							16									
							21									
							18									
						1	01									

Hemmanstal	Registernummer	Littera å kartan	Socken, by och hemman	Delägares namn, hemvist m. m. samt ägobeskrivning	Ägofigurens nummer	
1	2	3	4	5	6	
				Överfört		
				Åker jordbättras ej	1545	
				—"— " "	1546	
				—"— " "	1547	
				—"— " "	1548	
				—"— " "	1549a	
				Väg Imp.	1549b	
				Summa		
1/32	27	Oh	Skogshult	Gjalmar Persson Skebo		
				Åker jordbättras ej	1550	
				—"— " "	1551	
				—"— " "	1552	
				—"— " "	1553	
				—"— mylla på sand o. grus	1554	0,5
				—"— " " "	1555	0,6
				—"— jordbättras ej	1556	
				—"— " "	1557	
				Stenrös Imp.	1558	
				Åker mylla på sand o. grus	1559	0,6
				—"— " " "	1560	0,7
				—"— " " "	1561	0,6
				Väg Imp.	1562	
				—"— —"—	1563	
				Åker mylla på sand o. grus	1564	0,8
				—"— " " "	1565	0,7
				—"— " " "	1566a	0,7
				—"— " " "	1566b	0,7
				Summa		

Areal								Nuvarande värde			Blivande värde			Förbättringsvärde		
Åker		Äng och odlingsmark		Annan duglig mark		Impediment och högl. mark		pr har	pr ägofigur		pr har	pr ägofigur		pr har	pr ägofigur	
Har	ar	Har	ar	Har	ar	Har	ar	Kr.	Kr.	öre	Kr.	kr.	öre	kr.	kr.	öre
7		8		9		10		11	12		13	14		15	16	
						1	01.5									
							31.5									
							22.5									
							31.0									
							22.5									
							18.5									
							04.0									
						2	31.5									
							16.0									
							23.0									
							09.0									
							21.5									
	24.0							700	168	00	1400	336	00	700	168	00
	26.0							840	218	40	1400	364	00	560	145	60
							24.5									
							18.0									
							01.0									
	32.0							840	268	80	1400	448	00	560	179	20
	09.5							980	93	10	1400	133	00	420	39	90
	14.0							840	117	60	1400	196	00	560	78	40
							02.5									
							01.5									
	08.0							1120	89	60	1400	112	00	280	22	40
	05.5							980	53	90	1400	77	00	420	23	10
	04.5							980	44	10	1400	63	00	420	18	90
	01.5							980	14	70	1400	21	00	420	6	30
1	25.0					1	17.0		1068	20		1750	00		681	80

Hemmanstal	Registernummer	Littera å kartan	Socken, by och hemman	Delägares namn, hemvist m. m. samt ägobeskrivning	Ägofigurens nummer
1	2	3	4	5	6

Areal								Nuvarande värde			Blivande värde			Förbättringsvärde		
Åker		Äng och odlingsmark		Annan duglig mark		Impediment och högl. mark		pr har	pr ägofigur		pr har	pr ägofigur		pr har	pr ägofigur	
Har	ar	Har	ar	Har	ar	Har	ar	Kr.	Kr.	öre	Kr.	kr.	öre	kr.	kr.	öre
7		8		9		10		11	12		13	14		15	16	

Hemmantal	Registernummer	Littera å kartan	Socken, by och hemman	Delägares namn, hemvist m. m. samt ägobeskrivning	Ägofigurens nummer
1	2	3	4	5	6
			Summarisk.		
			Hudvärd socken		
ars	5 23	Ad	Hudvärd.	Hjalmar Perssons dödsb.	
1/60	6 11	Ap.	do	A. W. Liberke	
1/72	59	Ag	do	Jorne.	
1/144	58	Ar	do	Hjalmar Perssons dödsb.	
1/24	56	As	do	Erik Eriksson.	
1/48	57	At	do	Gunnar Alsson.	
19/1536	5 15	Au	do	Per Jonsson.	
ars	18 2	Av.	do	Jorne	
1/36	84	Aä	do	Anders Ljung.	
ars	8 24	Aä	do	Gunnar Wilsson	
1/64	87	Aö	do	Per Andersson.	
1/480	8 19	Ba	do	Karl Alsson.	
ars.	8 14	Bb	do	Hudvärd församling.	
lght	8 13	Bc	do	Jorne.	
arst	8 33	Bd	do	Karl Aberg.	
-"-	8 25	Be	do	Anton Aberg	
-"-	8 27	Bf	do	Per Andersson.	
-"-	8 24	Bg	do	Jorne.	
457 41/5 12 1/24	4 23	Bz	do	Henrik Alsson & Anders Ljung	
7/144	85	Bö	do	Adolf Wilsson	
1/4	1	Oa	Skogshuset	Gunnar Alsson.	
1/32	26	Oc	do	Jorne.	
1/80	2 22	Of	do	~~Kristianstads läns hushållnings-sällskaps egnahemsnämnd.~~ ~~Ark:~~ Edvard Johnsson.	
3/80	2 17	Og	do	Jorne.	
1/92	27	Oh	do	Hjalmar Perssons dödsb.	
				Summa.	

Areal								Nuvarande värde			Blivande värde			Förbättringsvärde		
Åker		Äng och odlingsmark		Annan duglig mark		Impediment och högl. mark		pr har	pr ägofigur		pr har	pr ägofigur		pr har	pr ägofigur	
Har	ar	Har	ar	Har	ar	Har	ar	Kr.	Kr.	öre	Kr.	kr.	öre	kr.	kr.	öre
7		8.		9		10		11	12		13	14		15	16	
			12.5				10.5		35	00		50	00		15	00
1	34.5						06.5		1133	50		1747	00		633	50
	90.5								383	80		1117	00		732	20
	68.0						02.5		212	80		952	00		739	20
			47.0						108	80		188	00		79	20
			53.0						106	00		212	00		106	00
	41.5		08.0				00.5		203	80		530	00		326	20
	40.0						02.0		232	80		480	00		247	20
	52.5								264	60		735	00		470	40
	04.0								50	40		56	00		5	60
2	03.5								1176	00		2849	00		1673	00
	13.0						02.0		18	20		182	00		163	80
			06.0				02.5		42	00		84	00		42	00
	03.5						02.0		39	20		49	00		9	80
	11.5								107	80		161	00		53	20
	24.0						03.5		268	80		336	00		67	20
	11.5								128	80		161	00		32	20
	07.0								78	40		98	00		19	60
	47.5						03.0		399	00		665	00		266	00
	31.5								88	20		441	00		352	80
	02.0								19	60		28	00		8	40
1	61.0						04.5		1333	50		2254	00		920	50
	11.0						90.0		92	40		154	00		61	60
						2	31.5									
1	22.0					1	17.0		1068	20		1750	00		681	80
10	83.0	1	26.5			4	78.0		7591	60		15299	00		7707	40

Hemmanstal	Registernummer	Littera å kartan	Socken, by och hemman	Delägares namn, hemvist m. m. samt ägobeskrivning	Ägofigurens nummer
1	2	3	4	5	6
–			Röå den 31 mars 1909. Lantmäteriet skaffes lantmäteriingen inv. Fjärrekärren Lars Olsson		

Kostnadsförslag

Bil. 28.

"Mjöåns dikningsföretag I-XI 1939.

Företag X.

Läge	Längd m.	Arbete, jordmån m. m.	Antal	à pris	Kostnad Kr.	Kostnad öre	Summa Kr.	Summa öre
1	2	3	4	5	6		7	
402-407+26	526	Dikessträckan C^3-D^3.						
402-403+85	185	Schaktning för öppet dike m.m. lm	185	2.45	453	25		
403+85-406+5	220	Schaktning för täckt ledning m.m. lm	220	1.50	330	-		
406+5-406+10	5	d:o d:o (väg) "	5	5.-	25	-		
406+10-407+26	116	d:o d:o "	116	1.50	174	-		
403+85-407+26	341	9" cementrör "	341	2.00	682	-		
403+85		Dikesöga av betong enl. ritning	1	50.-	50	-		
404+98,406+10, 407+26		Intagningsbrunnar och lock av betong, inre diam. 0.7 m. st	3	40.-	120	-		
		För oförutsedda fall, arbetets tillsyn m.m. tillägges c:a 10 %			185	75		
		Summa			2020	-		
407+26-409	174	Dikessträckan D^3-E^3.						
407+26-408	74	Schaktning för täckt ledning m.m. lm	74	1.40	103	60		
408-409	100	d:o d:o "	100	1.80	180	-		
407+26-409	174	5" tegelrör st	592	0.30	177	60		
409		Intagningsbrunn med lock av betong, inre diam. 0.7 st	1	40.-	40	-		
		För oförutsedda fall, arbetets tillsyn m.m. tilläggesc:a 10 %			53	80		
		Summa			555	-		
415-420	500	Dikessträckan D^3-F^3.						
415-416+5	105	Schaktning för täckt ledning m.m. lm	105	1.60	168	-		
415-416+5	105	10" cementrör "	105	2.20	231	-		
416+5-416+74	69	Schaktning för täckt ledning mm "	69	1.40	96	60		
416+74-416+78	4	d:o d:o(väg) "	4	5.-	20	-		
416+5-416+78	73	9" cementrör "	73	2.-	146	-		
		överföres			661	60		

1	2	3		4	5	6	7
		överfört				661 60	
416+78-419+21	243	Schaktning för täckt ledning m.m.	lm	243	1.60	388 80	
419+21-420	79	d:o d:o	"	79	1.40	110 60	
416+78-420	322	10" cementrör	"	322	2.20	708 40	
416+5,416+78, 419+21,420		Intagningsbrunnar och lock av betong, inre diam. 0.7	st	4	40.-	160 -	
		För oförutsedda fall, arbetets tillsyn m.m. tillägges c:a 10 %				205 60	
		Summa				2235 -	
420-421+87	187	Dikessträckan F^3-G^3.					
420-421	100	Schaktning för täckt ledning m.m.	lm	100	1.00	100 -	
421-421+79	79	d:o d:o	"	79	1.60	126 40	
421+79-421+87	8	d:o d:o (väg)	"	8	10.-	80 -	
420-421+87	187	5" tegelrör	st	636	0.30	190 80	
421+87		Intagningsbrunn och lock av betong, inre diam. 0.7 m.	st	1	40.-	40 -	
		För oförutsedda fall, arbetets tillsyn m.m. tillägges c:a 10 %				52 80	
		Summa				590 -	
430-431+95	195	Dikessträckan F^3-H^3.					
430-430+68	68	Schaktning för täckt ledning m.m.	lm	68	1.20	81 60	
430+68-431+60	92	d:o d:o	"	92	2.60	239 20	
431+60-431+71	11	d:o d:o(väg)	"	11	7.0	77 -	
430+~~71~~-431+71	171	9" cementrör	"	171	2.0	342 -	
431+71-431+95	24	Schaktning för täckt ledning m.m.	lm	24	2.20	52 80	
431+71-431+95	24	5" tegelrör	st	82	0.30	24 60	
430+68,431+24, 431+60,431+71, 431+95		Intagningsbrunnar och lock av betong, inre diam. 0.7	st	5	40.-	200 -	
		För oförutsedda fall, arbetets tillsyn m.m. tillägges c:a 10 %				102 80	
		Summa				1120 -	

1	2	3	4	5	6	7
		Sammandrag.				
402-407+26	526	Dikessträckan C^3-D^3 V			2020 -	
407+26-409	174	" D^3-E^3 V			555 -	
415-420	500	" D^3-F^3 V			2235 -	
420-421+87	187	" F^3-G^3 V			590 -	
430-431+95	195	" F^3-H^3 V			1120 -	
		Summa			6520 -	

Stockholm den 31 mars 1931.

Underdånigst

Statens Landtbruksingeniörer.

	1	2	3	4	5	6	7

Bil. 39.

Förslag X.

Vederlagsförordningsförslag för i Myndighetsdiskriminerings förslag I–XI 1939.

Nummerordning	Registernummer	Ellen o. fastlaw	Indelningsbeteckning	Delägare	Skuld
		Knarröds ägolott.			
anv	5 23	Ad	Knarröd	Hjalmar Persson Skeblus	
1/60	6 11	Ap	"	A. W. Lübeck	b
1/73	5 9	Aq	"	Samme	b
1/144	5 5	Ar	"	Hjalmar Persson Skeblus	
1/24	5 6	As	"	Erik Eriksson	
1/48	5 7	At	"	Gunnar Olsson	
19/1536	5 15	Aa	"	Per Svensson	
anv	10 2	Ar	"	Samme	
1/36	8 6	Aä	"	Anders Ljung	b
avst.	8 26	Aä	"	Gunnar Nilsson	b
1/64	8 7	Aö	"	Per Andersson	
1/480	8 19	Ba	"	Karl Olsson	b
anv	8 14	Bb	"	Knarröds församling	
lgkl	8 13	Bç	"	Samme	
avst.	8 33	Bd	"	Karl Åberg	
"	8 25	Be	"	Anton Åberg	b
"	8 27	Bf	"	Per Andersson	
"	8 24	Bg	"	Samme	
48/576, 111/1024	4 2,3	Bz	"	Henrik Olsson och Anders Ljung	b
3/144	8 5	Bö	"	Adolf Nilsson	
1/4	1 1	Oa	Skeppshult	Gunnar Olsson	b
1/32	2 6	Oç	"	Samme	b
1/80	2 22	Of	"	Edvard Johansson	
3/80	2 17	Og	"	Samme	
1/32	2 7	Oh	"	Hjalmar Persson Skeblus	
				Summa	

Absetzungsbezirk (Ortschaft)	Nrd. I. Sekt. C^3-D^3 oder D^3-E^3 Einschätzungs-Stufe		Einschätzungs-Zahl	Einschätzungs-Betrag		Absetzungsbezirk (Ortschaft)	Nrd. II. Sekt. D^3-F^3-G^3 oder F^3-H^3 Einschätzungs-Stufe		Einschätzungs-Zahl	Einschätzungs-Betrag		Summe Einschätzungs-Betrag		Einschätzungsbetrag für die Flächeneinheit	Einschätzungsbetrag	
	fl.	kr.	%	fl.	kr.		fl.	kr.	%	fl.	kr.	fl.	kr.	%	fl.	kr.
						alle	15	-	0.349	13	77	13	77	0.211		60
1458-1460	289	10	8.475	218	23	1458-1457	344	40	8.016	316	23	534	46	8.197	23	14
1465-1469	439	80	12.893	332	-	1463-1464	293	40	6.829	269	40	601	40	9.224	26	04
1470-1471	369	60	10.835	279	-	1472-1476	369	60	8.603	339	39	618	39	9.484	26	77
alle	79	20	2.322	59	79							59	79	0.917	2	59
"	106	-	3.107	80	01							80	01	1.227	3	46
"	326	20	9.563	246	25							246	25	3.777	10	66
"	247	20	7.247	186	61							186	61	2.862	8	08
						alle	470	40	10.949	431	94	431	94	6.625	18	70
						"	5	60	0.130	5	13	5	13	0.079		22
						"	1673	-	38.941	1536	22	1536	22	23.562	66	51
						"	163	20	3.813	150	42	150	42	2.307	6	51
						"	42	-	0.978	38	58	38	58	0.592	1	67
						"	9	80	0.228	8	99	8	99	0.138		39
						"	53	20	1.238	48	84	48	84	0.749	2	11
						"	67	20	1.564	61	70	61	70	0.946	2	67
						"	32	20	0.749	29	55	29	55	0.453	1	28
						"	19	60	0.456	17	99	17	99	0.276		78
						"	266	-	6.191	244	24	244	24	3.746	10	57
						"	352	80	8.212	323	96	323	96	4.969	14	03
alle	8	40	0.246	6	33							6	33	0.097		27
"	920	50	26.986	694	89							694	89	10.658	30	08
"	61	60	1.806	46	50							46	50	0.713	2	01
—	—	—	—	—	—	—	—	—	—	—	—	—	-	—	-	-
1550-1559 1564-1566	563	50	16.520	425	39	1560-1561	118	30	2.754	108	65	534	04	8.191	23	12
	3411	10	100.000	2575	-		4296	30	100.000	3945	-	6520	-	100.000	282	96

Fuss -

– Rön den 31 mars 1989
Lennart Svensson
Statens lantbruksingenjör

Björnåkersen Lars Olsson

Nr. 40

Areal								Nuvarande värde			Blivande värde			Förbättringsvärde		
Åker		Äng och odlingsmark		Annan duglig mark		Impediment och högl. mark		pr har	pr ägofigur		pr har	pr ägofigur		pr har	pr ägofigur	
Har	ar	Har	ar	Har	ar	Har	ar	Kr.	Kr.	öre	Kr.	kr.	öre	kr.	kr.	öre
7		8		9		10		11	12		13	14		15	16	

Förteckning VI

Förteckning, ägobeskrivning och värderingslängd över vattenanläggningar inom Hedvid och Glasma i Hedvids socken av Kristianstads län, upprättad år 1938 vid syneförrättning enligt vattenlagen.

Hemmanstal	Registernummer	Littera å kartan	Socken, by och hemman	Delägares namn, hemvist m. m. samt ägobeskrivning	Ägofigurens nummer
1	2	3	4	5	6
			Hunnebo socken.		
3/125	614	Fa	Hunnebo	Anders Olsson.	
				Åker jämnäras ej	1373
				-"- " "	1374
				-"- " "	1375
				-"- mylla på grus o sand	1376
				-"- " " "	1377
				-"- " "	1378
				Summa.	
1/100	615	Fb	Do	Olof Nilsson Hvalk.	
				Åker mylla på grus o sand	1379
				-"- " " "	1380
				-"- " " "	1381
				-"- " " "	1382
				-"- " " "	1383
				-"- " " "	1384 a 1384 b
				Äng. " " "	1385
				-"- " " "	1386
				-"- " " "	1387
				-"- " " "	1388
				-"- " " "	1389
				-"- " " "	1390
				Jordvall. Tomt.	1391
				Summa	
1/100	616	Fc	Do	Kristianstads läns hushållnings sällskaps egnahems nämnd. genom: Edvard Johnsson.	
				Åker. Mylla på grus o sand	1392
				Enfors	

Areal								Nuvarande värde			Blivande värde			Förbättringsvärde		
Åker		Äng och odlingsmark		Annan duglig mark		Impediment och högl. mark		pr har	pr ägofigur		pr har	pr ägofigur		pr har	pr ägofigur	
Har	ar	Har	ar	Har	ar	Har	ar	Kr.	Kr.	öre	Kr.	kr.	öre	kr.	kr.	öre
7		8		9		10		11	12		13	14		15	16	
							07.5									
							10.0									
							13.0									
0.8	06.0							1120	67	20	1400	84	00	280	16	80
0.8	16.0							1120	179	20	1400	224	00	280	44	80
0.8	7.5							1120	84	00	1400	105	00	280	21	00
	29.5						30.5		330	40		413	00		82	60
0.9																
0.9	25.5							1260	321	30	1400	357	00	140	35	70
0.7	34.5							980	338	10	1400	483	00	420	144	90
0.6	42.0							840	352	80	1400	588	00	560	235	20
0.7	07.5							980	73	50	1400	105	00	420	31	50
0.5	07.0							700	49	00	1400	98	00	700	49	00
0.5	10.0							700	70	00	1400	140	00	700	70	00
0.5	02.5							700	17	50	1400	35	00	700	17	50
0.4		31.5						1180	181	20	1200	378	00	720	226	80
0.3		16.0						360	57	60	1200	192	00	840	134	40
0.3		13.5						360	48	60	1200	162	00	840	113	40
0.5		13.0						600	78	00	1200	156	00	600	78	00
0.3		14.0						360	50	40	1200	168	00	840	117	60
0.3		13.5						360	48	60	1200	162	00	840	113	40
							02.5									
	129.0	101.5					02.5		1656	60		3024	00		1367	40
0.4	20.5							560	114	80	1400	287	00	840	172	20
	20.5								114	80		287	00		172	20

Hemmanstal	Registernummer	Littera å kartan	Socken, by och hemman	Delägares namn, hemvist m. m. samt ägobeskrivning	Ägofigurens nummer
1	2	3	4	5	6
				Aerofot	
				Åker. mylla på grus & sand	1393
				—"— " " "	1394
				—"— " " "	1395
				—"— " " "	1396
				—"— " " "	1397
				—"— " " "	1398
				Äng. " " "	1399
				—"— " " "	1400
				—"— " " "	1401
				Trädgård mylla " "	1402
				Åker " " "	1403
				Väg Torp.	1404
				Summa	
ans	716	Ae	Hvarfvd.	~~Anton Palmgren~~ ~~Hjalmar Lindström~~ ~~Hjalmar Berg~~.	
				Åker. mylla på grus & sand	1405
				—"— " " "	1406
				—"— " " "	1407
				Väg Torp.	1408
				Åker. mylla på sand & grus	1409
				Summa.	
ans.	715	Af	Do	A. Westberg.	
				Åker mylla på grus & sand	1410
				" " "	1411
				Summa.	

	Areal								Nuvarande värde			Blivande värde			Förbättringsvärde		
	Åker		Äng och odlingsmark		Annan duglig mark		Impediment och högl. mark		pr har	pr ägofigur		pr har	pr ägofigur		pr har	pr ägofigur	
	Har	ar	Har	ar	Har	ar	Har	ar	Kr.	Kr.	öre	Kr.	kr.	öre	kr.	kr.	öre
	7		8		9		10		11	12		13	14		15	16	
		20.5								114	80		287	00		172	20
0.7		13.5							980	132	30	1400	189	00	420	56	70
0.9		31.0							1260	390	60	1400	434	00	140	43	40
0.4		27.5							560	154	00	1400	385	00	840	231	00
0.3		22.5							420	94	50	1400	315	00	980	220	50
0.3		09.0							420	37	80	1400	126	00	980	88	20
0.7		09.0							980	88	20	1400	126	00	420	37	80
0.2			29.5						240	70	80	200	354	00	960	283	20
0.04			04.0							0	00	~~1200~~ 480	19	20	480	19	20
0.2			13.0						240	31	20	200	156	00	960	124	80
0.2		15.0							240	36	00	200	180	00	960	144	00
0.3		02.0							360	7	20	200	24	00	840	16	80
							02.0										
		150.0		46.5			02.0			1157	40		2595	20		1437	80
0.4		04.5							480	21	60	1200	54	00	720	32	40
0.5		04.5							600	27	00	1200	54	00	600	27	00
0.3		04.5							360	16	20	1200	54	00	840	37	80
							01.5										
		01.0															
		14.5					01.5			64	80		162	00		97	00
0.9		03.0							1080	32	40	1200	36	00	120	3	60
0.8		05.0							960	48	00	1200	60	00	240	12	00
		08.0								80	40		96	00		15	60

Hemmanstal	Registernummer	Littera å kartan	Socken, by och hemman	Delägares namn, hemvist m. m. samt ägobeskrivning	Ägofigurens nummer
1	2	3	4	5	6
avs	3 2	Ag	Hunnerd	F. Westberg.	
				Ång - mylla på grus o sand	1412
				-"- " " "	1413
				-"- " " "	1414
				-"- " " "	1415
				-"- " " "	1416
				-"- " " "	1417
				Summa.	
1/120	6 12	Ah	do	F. W. Liebeck.	
				Åker. mylla på grus o sand	1418
				-"- " " "	1419
				-"- " " "	1420
				-"- " " "	1421
				-"- " " "	1422
				-"- " " "	1423
				-"- " " "	1424
				-"- " " "	1425a
				Väg Tmp.	1425b
				Summa	
avs.	f 27	Ai	do	Elvira Johansson.	
				Tomt och trädgård mylla på grus o sand	1426
				Summa	
avs.	f 25	Ak	do	E. Haelkvist.	
				Tomt mylla på grus o sand	1427
				Summa	
avs	f 27	Al	do	Nils Isaksson.	
				Tomt och trädgård mylla på grus o sand	1428
				Summa	

	Areal								Nuvarande värde			Blivande värde			Förbättringsvärde		
	Åker		Äng och odlingsmark		Annan duglig mark		Impediment och högl. mark		pr har	pr ägofigur		pr har	pr ägofigur		pr har	pr ägofigur	
	Har	ar	Har	ar.	Har	ar	Har,	ar	Kr.	Kr.	öre	Kr.	kr.	öre	kr.	kr.	öre
	7		8		9		10		11	12		13	14		15	16	
0,5				30,0					2,00	60	00	4,00	120	00	2,00	60	00
0,4				34,0					1,60	54	40	4,00	136	00	2,40	81	60
0,8				09,0					3,20	28	80	4,00	36	00	0,80	7	20
0,9				05,0					2,60	18	00	4,00	20	00	0,40	2	00
0,9				06,5					3,60	23	40	4,00	26	00	0,40	2	60
0,9				16,0					3,60	57	60	4,00	64	00	0,40	6	40
				100,5						272	20		402	00		159	80
0,6		23,5							8,40	197	40	14,00	329	00	5,60	131	60
0,7		18,0							9,80	176	40	14,00	252	00	4,20	75	60
0,7		22,0							9,80	215	60	14,00	308	00	4,20	92	40
0,5		19,5							7,00	136	50	14,00	273	00	7,00	136	50
0,6		15,0							8,40	126	00	14,00	210	00	5,60	84	00
0,4		26,0							5,60	145	60	14,00	364	00	8,40	218	40
0,8		11,5							11,20	128	80	14,00	161	00	2,80	32	20
0,5		23,5							7,00	164	50	14,00	329	00	7,00	164	50
								02,0									
		159,0						02,0		1290	80		2226	00		935	20
0,8		05,0							11,20	56	00	14,00	70	00	2,80	14	00
		05,0								56	00		70	00		14	00
0,7		06,5							9,80	63	70	14,00	91	00	4,20	27	30
		06,5								63	70		91	00		27	30
0,5		09,5							7,00	66	50	14,00	133	00	7,00	66	50
		09,5								66	50		133	00		66	50

Hemmanstal	Registernummer	Littera å kartan	Socken, by och hemman	Delägares namn, hemvist m. m. samt ägobeskrivning	Ägofigurens nummer
1	2	3	4	5	6
mn.	7/18	Hm	Hvarnäs	Nils Olsson.	
				Tomt och trädgård	1429
				Summa	
mn.	7/17	Hn	Do	Karin Olsson.	
				Tomt och trädgård	1430
				Summa.	
1/320	8/18	Ho	Do	Karl Olsson.	
				Åker mylla på grus o sand	1431
				Summa	
1/3	3/1	Bp	Do	Kyrkl. Lgn. Hemman.	
				Arr: Tore Persson.	
				Äng mylla på grus o sand	1432
				Vå- äg mp	1433
				Äng mylla på grus o sand	1434
				-"- " " "	1435
				-"- " " "	1436
				Summa.	
185/1024	2/13	Ha	Grässma	Erik Eriksson.	
				Äng. Jöbäckas ej	1437
				-"- mylla på sand o grus	1438
				Åker " " "	1439
				-"- " " "	1440
				-"- " " "	1441
				-"- " " "	1442
				-"- " " "	1443
				Arrefvés	

	Areal								Nuvarande värde			Blivande värde			Förbättringsvärde		
	Åker		Äng och odlingsmark		Annan duglig mark		Impediment och högl. mark		pr har	pr ägofigur		pr har	pr ägofigur		pr har	pr ägofigur	
	Har	ar	Har	ar	Har	ar	Har	ar	Kr.	Kr.	öre	Kr.	kr.	öre	kr.	kr.	öre
	7		8		9		10		11	12		13	14		15	16	
0,7		13.0							980	127	40	1400	182	00	420	54	60
		13.0								127	40		182	00		54	60
0,6		11.0							840	92	40	1400	154	00	560	61	60
		11.0								92	40		154	00		61	60
0,6		13.5							840	113	40	1400	189	00	560	75	60
		13.5								113	40		189	00		75	60
0,4			17.0				01.0		160	27	20	400	68	00	240	40	80
0,4			07.0						160	11	20	400	28	00	240	16	80
0,4			03.5						160	5	60	400	14	00	240	8	40
0,5			03.0						200	6	00	400	12	00	200	6	00
			30.5				01.0			50	00		122	00		72	00
0,8			04.5				08.5		160	7	20	200	9	00	40	1	80
0,8		09.0							1120	100	80	1400	126	00	280	25	20
0,6		08.0							840	67	20	1400	112	00	560	44	80
0,3		16.5							420	69	30	1400	231	00	980	161	70
0,6		48.0							840	403	20	1400	672	00	560	268	80
0,5		39.0							700	273	00	1400	546	00	700	273	00
		120.5		04.5				08.5		920	70		1596	00		775	30

Hemmanstal	Registernummer	Littera å kartan	Socken, by och hemman	Delägares namn, hemvist m. m. samt ägobeskrivning	Ägofigurens nummer
1	2	3	4	5	6
				Arrefört Åker, mylla på sand o. grus. Summa	1744

Areal								Nuvarande värde			Blivande värde			Förbättringsvärde		
Åker		Äng och odlingsmark		Annan duglig mark		Impediment och högl. mark		pr har	pr ägofigur		pr har	pr ägofigur		pr har	pr ägofigur	
Har	ar	Har	ar	Har	ar	Har	ar	Kr.	Kr.	öre	Kr.	kr.	öre	kr.	kr.	öre
7		8		9		10		11	12		13	14		15	16	
1	20		4				8		920	70		1696	00		775	30
0,6	22							840	197	40	1400	329	00	560	131	60
1	44		4				8		1118	10		2025	00		906	90

Vänd!

Hemmanstal	Registernummer	Littera å kartan	Socken, by och hemman	Delägares namn, hemvist m. m. samt ägobeskrivning	Ägofigurens nummer
1	2	3	4	5	6
			Sammandrag.		
			Hunnebo socken.		
3/125	614	Aa	Hunnebo	Anders Alsson.	
1/100	615	Ab	do.	Olof Nilsson Haak	
1/100	66	Ac	do	~~Kristianstads läns hushåll-~~ ~~nings sällskaps egnahems-~~ ~~nämnd som~~ Erland Johnsson	
ans	716	Ae	do	~~Hyalmar Bratt~~ Anton Hjalmar } Palmquist Lindström	
-"-	715	Af	do	A. Westberg.	
-"-	32	Ag	do	Jane.	
1/120	612	Ah	do	A. W. Lübeck.	
ans.	727	Ai	do	Elina Johansson.	
-"-	725	Ak	do	E. Hallquist.	
-"-	724	Al	do	Nils Isaacsson.	
-"-	718	Am	do	Nils Alsson.	
-"-	717	An	do	Maria Alsson.	
1/320	818	Ao	do	Karl Alsson.	
1/3	31	Bp	do	Erkl. Hemman	
				arr. Turi Persson	
1837/1924	213	Na	Gräsma	Erik Eriksson	
				Summa	

Areal								Nuvarande värde			Blivande värde			Förbättringsvärde		
Åker		Äng och odlingsmark		Annan duglig mark		Impediment och högl. mark		pr har	pr ägofigur		pr har	pr ägofigur		pr har	pr ägofigur	
Har	ar	Har	ar	Har	ar	Har	ar	Kr.	Kr.	öre	Kr.	kr.	öre	kr.	kr.	öre
7		8		9		10		11	12		13	14		15	16	
	29.5						30.5		330	40		413	00		82	60
1	29.0	1	01.5				02.5		1656	60		3024	00		1367	40
	30.0		16.5				02.0		1157	40		2595	20		1437	80
	14.5						01.5		64	80		162	00		97	20
	08.0								80	40		96	00		15	60
		1	00.5						242	20		402	00		159	80
	39.0						02.0		1290	80		2226	00		935	20
	05.0								56	00		70	00		14	00
	06.5								63	70		91	00		27	30
	09.5								66	50		133	00		66	50
	13.0								127	40		182	00		54	60
	11.0								92	40		154	00		61	60
	13.5								113	40		189	00		75	60
			30.5				01.0		50	00		122	00		72	00
	14.0		4.5				08.5		1118	10		2025	00		906	90
6	92.5	2	83.5				98.0		6510	10		11884	20		5374	10

Husarö den 31 mars 1909

Underrättelsen

Förmånstagaren Lars Olsson

Hemmanstal	Registernummer	Littera å kartan	Socken, by och hemman	Delägares namn, hemvist m. m. samt ägobeskrivning	Ägofigurens nummer
1	2	3	4	5	6

Kostnadsförslag

Bil. 11.

"Mjöåns dikningsföretag I-XI 1939".

Företag XI.

Läge	Längd m.	Arbete, jordmån m. m.		Antal	à pris	Kostnad Kr.	öre	Summa Kr.	öre
1	2	3		4	5	6		7	
0+20-9+85	965	Dikessträckan $Ä^2$-$Ö^2$-A^3.							
0+20-0+50	30	Schaktning för öppet dike	lm	30	2.40	72	-		
0+50-1	50	Schaktning för täckt ledning m.m.	"	50	2.00	100	-		
1-2+10	110	d:o d:o	"	110	2.70	297	-		
2+10-2+59	49	d:o d:o (mycket löst, flyter)	"	49	3.20	156	80		
0+50-2+59	209	12" cementrör	"	209	2.30	480	70		
2+59-3+73	114	Schaktning för täckt ledning m.m. (mycket löst, flyter)	"	114	3.00	342	-		
2+59-3+73	114	10" cementrör	"	114	2.20	250	80		
3+73-5+41	168	Schaktning för täckt ledning m.m.	"	168	1.60	268	80		
5+41-5+96	55	d:o d:o	"	55	1.50	82	50		
5+96-6+03	7	d:o d:o (väg)	"	7	5.-	35	-		
3+73-6+3	230	9" cementrör	"	230	2.00	460	-		
6+3-6+92	89	Schaktning för täckt ledning m.m.	"	89	1.60	142	40		
6+92-8+5	113	d:o d:o	"	113	1.50	169	50		
6+3-8+5	202	5" tegelrör	st	687	0.3	206	10		
8+5-8+87	82	Schaktning för täckt ledning m.m.	lm	82	1.20	98	40		
8+87-8+91	4	d:o d:o (väg)	"	4	3.00	12	-		
8+91-9+81	90	d:o d:o	"	90	1.50	135	-		
9+81-9+85	4	d:o d:o (väg)	"	4	5.-	20	-		
8+5-9+85	180	4" tegelrör	st	612	0.21	128	52		
0+50		Dikesöga	st	1	50.-	50	-		
1+55, 2+59, 3+73, 6+3, 6+57, 6+92, 8+5, 9+85		Intagningsbrunnar med lock av betong inre diam. 0.7 m.	st	8	40.-	320	-		
		För oförutsedda fall, arbetets tillsyn m.m. tillägges c:a 10 %				382	48		
		Summa				4210	-		

1	2	3		4	5	6	7
700-701	100	Dikessträckan $Ö^2$-B^3					
700-701	100	Schaktning för täckt ledning					
		m.m. mycket löst, flyter	lm	100	2.60	260 -	
700-701	100	9" cementrör	"	100	2.-	200 -	
701		Intagningsbrunn och lock av					
		betong, inre diam. 0.7	st	1	40.-	40 -	
		För oförutsedda fall, arbetets					
		tillsyn m.m. tillägges c:a 10 %				50 -	
			Summa			550 -	
		S a m m a n d r a g.					
0+20-9+85	965	Dikessträckan $Ä^2$-$Ö^2$-A^3	✓			4210 -	
700-701	100	" $Ö^2$-B^3	✓			550 -	
			Summa			4760 -	

Kiruna den 31 mars 1949
Lennart Ahlmark
Kiruna landtbruksnämnd

Bil. 42

Kostnadsfördelningslängd för "Hjärås diknings före-tag I-XI 1939."

Förlag XI

Nummer	Registernummer	Sektion i handlingarna	Socken	Delägare	Stämde	Gårdsvärdering mark		Fördelningstal	Beräknad skiftesersättning		Fördelningstal
						kr.	öre	%	kr.	öre	kr. öre
			Hvarnös socken.								
3/125	6^{14}	Aa	Hvarnö	Anders Olsson		82	60	1.537	73	16	3 16
1/100	6^{15}	Ab	"	Olof Nilsson Haak	s	1367	40	25.444	1211	13	52 42
1/100	6^{6}	Ac	"	Edvard Johansson		1437	80	26.754	1273	49	55 12
arr.	7^{16}	Ae	"	Anders Salomon Gustaf Salomon Lindström		97	20	1.809	86	11	3 73
arr	7^{15}	Af	"	A. Wickberg		15	60	0.290	13	81	60
arr.	3^{2}	Ag	"	Arne		159	80	2.974	141	56	6 13
1/120	6^{12}	Ah	"	A. W. Lübeck	s	935	20	17.402	828	34	35 85
arr.	7^{27}	Ai	"	Elina Johansson		14	-	0.261	12	42	54
arr.	7^{25}	Ak	"	C. Hallqvist		27	30	0.508	24	18	1 05
arr.	7^{24}	Al	"	Nils Jonsson		66	50	1.237	58	88	2 55
arr	7^{18}	Am	"	Nils Olsson		54	60	1.016	48	36	2 09
arr.	7^{17}	An	"	Maria Olsson		61	60	1.146	54	55	2 36
1/320	8^{18}	Ao	"	Karl Olsson	s	75	60	1.407	66	97	2 90
1/3	3^{1}	Bp	"	Kyrkl. Landtbruksman arr: Jure Persson		72	-	1.340	63	79	2 76
185/1024	2^{13}	Na	Gårma	Erik Eriksson		906	90	16.875	803	25	34 77
				Summa		5374	10	100.000	4760	-	206 09

Kungörd den 31 mars 1939

Domsagohäradsrätten

Anders Lundström

Lars Olsson Jonsson

Bil. 43.

U T L Å T A N D E

avgivet vid syneförrättning enligt vattenlagen angående torrläggning av mark till Huaröd, Flensma, Ryet, Abullaberga, Höghult, Rotsberg, Stensma, Gräsma, Vebäck, Eket och Skorphult i Huaröds socken av Kristianstads län.

1:o. Företagen, som avse nygrävning av tilldels naturliga vattendrag, äro enligt synemännens förmenande att hänföra till vattenavledning. Mot företagens utförande på sätt i detta utlåtande närmare angives finnes enligt synemännens förmenande ej något laga hinder.

2:o. Sökande till företagen äro:

Olof Th. Sjöholm	för	Huaröd	10^{3}
Göran Palmkvist	"	"	7^{26}
Anders Holm	"	"	2^{4}
Anders Nilsson	"	"	7^{14}
Ture Persson	"	"	4^{9}
Gösta R. Vong	"	"	5^{10}
Anders Ljung	"	"	4^{3}, 8^{6}
Arthur Nilsson	"	"	5^{11}, 5^{16}, 5^{24}
Axel Möller	"	"	2^{5}, 5^{14}, Höghult 2^{5} o Stensma 5^{14}
Elof Nilsson Haak	"	"	6^{15}
A.N. Lübeck	"	"	5^{9}, 6^{11}, 6^{12}
Karl Olsson	"	"	8^{18}, 8^{19}
And. Mårtensson Kroon		"	4^{6}
Anna Svensson	"	"	5^{13}

Gunnar Nilsson	för	Huaröd	8^{26}
Anton Åberg	"	"	8^{25}
Nils Jönsson	"	Flensma	2^{12}, 4^{7}, 4^{8}
Anders Arvidsson	"	"	4^{9}
Karl Nilsson	"	"	4^{13}, 7^{8}
Per Andersson	"	"	4^{14}, 7^{9}
Nils Persson å nr 5	"	"	2^{6}, 3^{4}, 3^{8}, 4^{5}, 5^{1}, 6^{3}, 7^{7}
A. Ljunggren	"	"	1^{6}, 7^{10}, 7^{20} och Höghult 1^{6}
Anders Persson	"	"	1^{1}, 3^{19}
Nils Olsson	"	"	7^{28}
Arvid Håkansson	"	"	6^{5}
Sven Andersson	"	"	7^{26}
Svante Persson	"	"	2^{5}
Oskar Olsson	"	"	3^{15}
Johan Nilsson	"	"	3^{8}, 3^{20}
Nils Persson nr 3	"	"	2^{7}, 2^{8}, 3^{10}, 3^{11}
Nils Andersson	"	"	2^{13}, 3^{6}
Sven Andersson	"	Ryet	1^{10}
Hilding Persson	"	"	1^{8}
John Olsson	"	"	1^{4}, 1^{11}, 1^{13}
Anders Johansson	"	"	1^{19}
Anders Olsson	"	"	1^{15}
Sven Andersson	"	Höghult	1^{12}
Olof Jönsson	"	"	1^{4}
Anders Jönsson	"	"	1^{3}

Sven Andersson för Höghult 1^{12}

Edvard Olsson " Abullaberga 1^{4}

Åke Brodd " " 1^{8}

Viktor Svensson " Eket 1^{5}

Johan Nilsson " " 1^{4}

Gunnar Olsson " Skorphult 1^{1}, 2^{6}.

Företagens utsträckning är beroende av sökandenas yrkanden och förefintliga fallförhållanden och omfattar syneförrättningen i anledning härav de dikessträckor, som å hithörande plankarta äro utmärkta med röda linjer och bokstäverna A-Ba-C-D-E-F-G-H--I-K-L-M-N-O-P, O-Q, N-R-S, M-U-V, L-Z, K-Å, I-Ä-Ö, Ä-A^1, H-B^1, H-C^1, G-D^1-E^1, D^1-F^1-G^1, F^1-H^1-K^1, H^1-L^1, F-M^1-N^1, M^1-O^1, E-P^1, D-Q^1-R^1-S^1, R^1-T^1, Q^1-U^1, C-V^1, Ba-Bb-Y^1-Z^1-$Å^1$-$Ä^1$, $Å^1$-$Ö^1$, Z^1-A^2, Y^1-Y^1a-B^2, I-C^2-D^2-E^2-F^2-G^2-H^2, G^2-K^2, F^2-L^2, E^2-M^2, D^2-N^2, C^2-I^2, O^2a-O^2b-P^2-Q^2-R^2, Q^2-T^2, P^2-V^2, O^2b-Y^2, Z^2-$Å^2$, $Ä^2$-$Ö^2$-A^3, $Ö^2$-B^3, C^3-D^3-E^3, D^3-F^3-G^3, F^3-H^3, I^3-K^3-L^3-M^3-N^3-O^3, N^3-P^3, M^3-Q^3-R^3, Q^3-S^3, L^3-T^3, U^3-V^3-Y^3, V^3-Z^3.

3:o. Den vattenskadade mark, som av företagen tillskyndas båtnad är avfattad å hithörande plankarta. Såsom betalningsskyldig till företagen anses all mark, vars torrläggning till 1.2 meters djup är beroende av dikningen och som genom denna vinner möjlighet till förbättrad torrläggning, d.v.s. all mark, belägen under en kurva avvägd till 1.2 meters höjd över vanligt medelvattenstånd i diket med tillägg för behövlig höjdskillnad mellan detta vattenstånd och eventuella täckdikesögon samt för fall åt

sidorna mot diket räknat vilket fall beräknats lika med mark-
ytans dock ej överstigande 1.5:1000.

4:o. Den i föreliggande fall uppkommande båtnaden består i höj-
ning av jordens alstringsförmåga.

Enär jordägarnas deltagningsskyldighet i företagen är beroen-
de av den värdeförändring, som tillskyndas jorden genom företa-
gens utförande, har denna värdeförändring måst utrönas. För det-
ta ändamål hava synemännen åsatt varje ägofigur ett värde, som i
kronor uttrycker jordens värde efter företagens utförande.

Vid denna värdering har hänsyn tagits till jordens natur-
liga beskaffenhet såväl till matjord som alv samt till dess be-
lägenhet men ej till jordens mer eller mindre goda brukning och
därav uppkommande större eller mindre växtkraft.

Jordens värde före företagens utförande anse synemännen va-
ra i det stora hela en produkt av dess värde i fullt torrlagt
skick och den större eller mindre grad av försumpning, jorden li-
der av. Jord, som ligger i jämnhöjd med eller under den försumpan-
de vattenytan, har grad 0.0; anses sålunda för närvarande sakna
värde. Jord, som ligger i jämnhöjd med eller högre än kurvan för
den vattenskadade marken, har grad 1.0; d.v.s. dess värde före
och efter företagens utförande sammanfalla.

Höjdskillnaden mellan den försumpande vattenytan och kurvan
delas i tio höjdgrader med sinsemellan lika höjdskillnad. Varje
ägofigurernas höjdläge motsvaras alltså av en viss försumpnings-
grad. Denna är uträknad för varje figurs medelhöjd. Genom reduktion

av ägofigurernas blivande värde med denna för varje ägofigur uträknade grad erhålles ägofigurens nuvarande värde. Skillnaden mellan dessa två värden motsvarar den genom företagens utförande uppkommande förbättringen. Denna är uträknad för varje ägolott och återfinnes i värderingslängdens kolumner 15 och 16.

5:o. För att den beräknade jordförbättringen skall kunna ernås måste dikningsarbetet verkställas i full överensstämmelse med förslaget, som är upprättat med hänsyn tagen till framrinnande vattenmängd, markens lutningsförhållanden, dikningsarbetenas ändamål m.m.

Nederbördsområdena äro dels direkt inmätta, dels beräknade efter befintliga kartor och utgöra:

i punkt	Ba	2630 haktar
	C	2665 "
	D	2275 "
	E	2270 "
	F	2210 "
	G	2185 "
	H	2105 "
	I	2090 "
	K	1510 "
	L	1480 "
	M	1465 "
	N	1250 "
	O	1070 "
	P	1000 "

i punkt	Q	18	hektar
	302+16	140	"
	302+96	143	"
	R	145	"
	305+65	16	"
	5	14	"
	320+94	204	"
	322+64	202	"
	UG	199	"
	323+43	24	"
	323+79	22	"
	324+92	19	"
	V	11	"
	327+41	12	"
	328+05	10	"
	328+63	7	"
	331+34	5	"
	331+96	3	"
	Z	1	"
	170+32	15	"
	171+30	13	"
	172+53	10	"
	174+34	7	"
	174+37	4	"
	174+84	3	"

i punkt	174+94	2	hektar
	Å	1	"
	206+78	23	"
	208+00	19	"
	Ä	12	"
	Ö	3	"
	336+39	4	"
	A^1	2	"
	C^2	550	"
	D^2	522	"
	E^2	510	"
	F^2	500	"
	222+87	273	"
	223	260	"
	223+78	257	"
	224+67	255	"
	224+71	253	"
	225+42	74	"
	225+99	72	"
	226+28	67	"
	227+47	56	"
	228+34	42	"
	230+15	27	"
	231+09	19	"
	233+71	12	"

i punkt	234+24	4	hektar
	H^2	2	"
	240+83	78	"
	242+38	73	"
	243+72	72	"
	245+56	59	"
	247+02	55	"
	248+04	51	"
	K^2	27	"
	255+86	221	"
	256+92	218	"
	L^2	4	"
	271+64	7	"
	M^2	4	"
	260+89	9	"
	N^2	6	"
	267+08	24	"
	267+60	14	"
	I^2	9	"
	130+71	75	"
	131+64	72	"
	132+60	70	"
	134+68	67	"
	134+73	65	"

i punkt	136+14	58	hektar
	136+23	56	"
	D^1	55	"
	138+05	18	"
	138+80	17	"
	139+80	15	"
	E^1	14	"
	150+73	35	"
	F^1	33	"
	G^1	2	"
	H^1	27	"
	371+10	3	"
	K^1	2	"
	376+72	22	"
	L^1	19	"
	M^1	22	"
	N^1	5	"
	127+38	15	"
	129+12	12	"
	O^1	9	"
	117+81	37	"
	119+47	33	"
	119+88	27	"
	121+72	22	"
	121+77	19	"

i punkt 122+78	18	hektar
P[1]	4	"
114+77	18	"
114+84	17	"
Q[1]	13	"
R[1]	8	"
S[1]	3	"
T[1]	2	"
U[1]	3	"
350+79	48	"
353+47	18	"
V[1]	4	"
82+06	251	"
Bb	250	"
Y[1]	248	"
88+48	226	"
Z[1]	221	"
Å[1]	193	"
94+17	110	"
94+90	98	"
96+47	53	"
Ä[1]	50	"
100+82	9	"
101+82	5	"
103+16	3	"

i punkt	Ö[1]	1	hektar
	105+72	23	"
	106+41	20	"
	107+25	17	"
	108+46	13	"
	110+05	9	"
	A[2]	4	"
	142+30	10	"
	B[2]	5	"
	K[3]	1980	"
	482+51	110	"
	484+42	104	"
	484+78	101	"
	L[3]	100	"
	M[3]	95	"
	N[3]	24	"
	488+63	16	"
	490+35	10	"
	O[3]	5	"
	P[3]	3	"
	671+58	65	"
	671+62	64	"
	672+75	62	"
	Q[3]	60	"
	674+89	10	"

i punkt	R^3	3 hektar
	S^3	46 "
	T^3	3 "
	O^2a	159 "
	O^2b	152 "
	607+91	152 "
	607+99	150 "
	608+71	148 "
	609+07	136 "
	609+85	128 "
	P^2	120 "
	612+47	120 "
	612+58	114 "
	613+95	109 "
	615+89	80 "
	616+02	78 "
	617+05	72 "
	Q^2	74 "
	R^2	21 "
	621	51 "
	621+80	48 "
	622+34	47 "
	S^2	44 "
	624+95	35 "
	625+94	33 "

i punkt	T^2	30	hektar
	V^2	3	"
	640+86	5	"
	Y^2	2	"
	651+38	37	"
	652+18	34	"
	V^3	30	"
	653+35	21	"
	653+41	20	"
	653+87	19	"
	654+82	8	"
	655+98	3	"
	Y^3	1	"
	711+27	7	"
	711+35	7	"
	Z^3	4	"
	403+85	45	"
	404+98	43	"
	406+10	41	"
	D^3	37	"
	E^3	8	"
	416+05	22	"
	416+78	20	"
	416+21	15	"
	F^3	14	"

i punkt	G^3	5 hektar
	430+68	7 "
	431+24	6 "
	431+60	5 "
	431+71	4 "
	H^3	2 "
	1+55	43 "
	$Ö^2$	37 "
	3+73	22 "
	6+03	18 "
	6+57	14 "
	6+92	11 "
	8+05	8 "
	A^3	3 "
	B^3	8 "
	507+63	51 "
	508+61	42 "
	509+78	38 "
	$Å^2$	32 "

På sökandenas begäran och med stöd av bestämmelserna i vattenlagens kap. 7 § 4 bestämma synemännen, att dikessträckorna A-Ba-C-D-E-F-G-^{H}-I-K-L-M-N-O-P, I-C^2- D^2-E^2-F^2, Y^1-88+48, O^2a-O^2b och I^3-K^3 skola göras öppna, men övriga sträckor täckta.

Vid bestämmandet av dikenas dimensioner hava synemännen ut-

gått från en största avrinning av 1 sekundliter pr hektar. Av de verkställda dimensionsberäkningarna skola anföras följande.

Kanalen A-B-C-D-E-F-G-H-I-K-L-M-N-O-P.

Sträckan 19+68-30+50.
Nederbördsområde 2630 hektar

Q max 2.63 m^3/sek

Q med 0.26 "

I= 2.5:1000

Sl= 1:1.5

Bb= 1.5 m.

tmax= 0.82 m.

tmed= 0.25 "

(Q max= avrinning vid flod; Q med= medelavrinning under vegetationsperioden; I= bottenlutning; Sl= släntlutning; tmax= vattendjup vid Q max; tmed= vattendjup vid Q med).

Sträckan 30+50-50+40.

Nederbördsområde 2275 hektar.

Q max= 2.27 m^3/sek

Q med= 0.22 "

I= 0.5:1000

Sl= 1:1.5

Bb= 15. m.

tmax= 1.16 m.

tmed= 0.38 "

Sträckan 50+40-66.

Nederbördsområde 1464 hektar

Q max= 1.46 m^3/sek

Q med= 0.14 "

I= 1.0:1000

Sl= 1:1.25

Bb= 0.5 m.

tmax= 1.12 m.

tmed= 0.43 "

Kanalen I^3-K^3.

Nederbördsområde 2000 hektar

Q max= 2.00 m^3/sek

Q med= 0.20 "

I= 3.5:1000

Sl= 1:1.5

Bb= 0.5 m.

T max= 0.90 m.

t med= 0.34 "

För övrigt hänvisas till plan-, profil- och sektionsritningarna samt till kostnadsförslagen.

6:o. Företaget medför fördjupning av bottnen i landsvägstrumman i sektion 30+72-76. Denna trumma är nybyggd år 1910 varför fördjupningen och om så erfordras förstärkningen av densamma jämlikt bestämmelserna i vattenlagens kap. 7 § § 7 och 8 ombesörjes och be-

kostas av Gärds och Albo vägdistrikt.

Företaget m/ för därjämte ny- eller ombyggnad av 22 broar och trummor för enskilda vägar. Till dessa finnas förslagsritningar upprättade. Kostnaderna för ny- eller ombyggnad bestridas av dikningsskyldiga, för framtida underhållet av den eller de personer, för vars räkning de uppförts.

7:o. Ersättning för jord, som åtgår till öppet dikes utvidgande, skall utgå till de fastigheter och med de summor, som finnas angivna i särskilda jordersättningslängder.

Fordras ersättning för jord, som åtgår till upplagsplats för de vid öppet dike uppkastade dikesvallarna skall detta göras skriftligen till företagets styrelse och senast den dag, då genom avsyningsbevisets uppläsnade vid allmänt sammanträde med sakägarna företaget förklarats avslutat och godkänt. Ersättningen skall utgå efter det pris pr hektar jord, som angivas i hithörande hävdeförteckning, ägobeskrivning och värderingslängd kolumn 13. Ersättningens storlek skall bestämmas efter uppmätning, verkställd av två av företagets styrelse tillkallade skiftesgodemän. Den sålunda lösta jorden tillfallar ej företaget utan må av ersättningstagaren tagas i anspråk genom vallarnas bortforslande.

Framställning om ersättning för skada å växande gröda på grund av företagets utförande skall göras skriftligen till arbetsstyrelsen och senast den dag, då företagen genom avsyningsbevisets uppläsande å allmänt sammanträde med sakägarna förklarats avsynade och godkända. Ersättningsbeloppet skall bestämmas av två

stycken av arbetsstyrelsen tillkallade ojävige, i jordbruk kunniga män.

I övrigt skola inga ersättningar utgå.

8:o. På grund av läge hava synemännen uppdelat torrläggningsarbetet på 11 av varandra oberoende företag av vilka

företag I omfattar dikessträckorna och dessas kombinationer:

1. A-Ba
2. Ba-Bb
3. Ba-C
4. $C-V^1$
5. C-D
6. D-E
7. $E-P^1$
8. E-F-G
9. $G-D^1$
10. D^1-E^1
11. $D^1-F^1-G^1+F^1-H^1-K^1+H^1-L^1$
12. G-H-I
13. $I-Ä-Ö+Ä-A^1$
14. $I-C^2-D^2-E^2-F^2-G^2+ C^2-I^2+D^2-N^2+E^2-M^2+F^2-L^2$
15. G^2-K^2
16. G^2-H^2
17. I-K
18. K-Å
19. K-L

20. L-Z

21. L-M

22. M-Y-V

Företag II omfattar dikessträckorna

1. M-N-O-P

2. O-Q

3. N-R-S

Företag III omfattar dikessträckorna

1. $D-Q^1-R^1-S^1$

2. Q^1-U^1

3. R^1-T^1

Företag IV omfattar dikessträckorna

1. Y^1-Z^1

2. $Z^1-Å^1$

3. $Å^1-Ä^1$

4. $Å^1-Ö^1$

5. Z^1-A^2

Företag V. omfattar dikessträckan

1. Y^1a-B^2

Företag VI omfattar dikessträckorna

1. O^2a-O^2b

2. $O^2b-P^2-Q^2-R^2$

3. $Q^2-S^2-T^2$

4. P^2-V^2

5. O^2b-Y^2

Företag VII omfattar dikessträckorna

1. U^3-V^3-Y^3

2. V^3-I^3

Företag VIII omfattar dikessträckan

1. Z^2-$Å^2$

Företag IX omfattar dikessträckorna

1. I^3-K^3

2. K^3-L^3-M^3

3. M^3-N^3-O^3

4. N^3-P^3

5. M^3-Q^3-R^3

6. Q^3-S^3

7. L^3-T^3

Företag X omfattar dikessträckorna

1. C^3-D^3

2. D^3-E^3

3. D^3-F^3

4. F^3-G^3

5. F^3-H^3

Företag XI omfattar dikessträckorna

1. $Ä^2$-$Ö^2$-A^3

2. $Ö^2$-B^3

Beträffande kostnadernas fördelning inom varje företag hava synemännen därefter verkställt följande utredning:

Företag I.

För utrönande av huruvida företaget på grund av grendiken skall indelas i förberedande avdelningar innan de slutliga kostnadsfördelningstalen fastställas hava synemännen uppdatt följande tabell, i vilken siffrorna hänföra sig till motsvarande nummer å diken och dikeskombinationer, som återfinnes här ovan vid angivandet av till företag I hörande dikessträckor.

Dikessträckor	Båtnad		Kostnad		Relativ kostnad	
Företaget i sin helhet	101068	38	101005	67	0	99
1+2	2842	70	4033	-	1	42
Hela företaget utom 2	98225	68	96972	67	0	99
1+2+3	8783	50	11980	10	1	36
1+2+3+4	10544	15	13770	10	1	31
Hela företaget utom 4	99307	73	99215	67	0	99
1+2+3+4+5+6	19275	50	30008	12	1	56
1+2+3+4+5+6+7	23777	35	32873	12	1	38
Hela företaget utom 7	96566	53	98140	67	1	02
1+2+3+4+5+6+7+8	28166	80	36608	12	1	30
1+2+3+4+5+6+7+8+9+10+11	38741	70	46433	12	1	20
Hela företaget utom (9+10+11)	90493	48	91180	67	1	01
1+2+3+4+5+6+7+8+9+10+11+12	53670	20	56628	02	1	06
1+2+3+4+5+6+7+8+9+10+11+12+13	58243	03	59743	02	1	03
Hela företaget utom 13	96495	55	97890	67	1	01
1+2+3+4+5+6+7+8+9+10+11+12+13+14	75650	48	76625	02	1	01
1+2+3+4+5+6+7+8+9+10+11+12+13+14+15	79744	23	80835	02	1	01
1+2+3+4+5+6+7+8+9+10+11+12+13+14+16	81621	38	82430	02	1	01
Hela företaget utom (14+15+16)	73896	28	74108	67	1	01
1+2+3+4+5+6+7+8+9+10+11+12+13+14+15+16+17	83453	13	83158	52	0	99
1+2+3+4+5+6+7+8+9+10+11+12+13+14+15+16++17+18	86800	08	85968	52	0	99
Hela företaget utom 18	97721	43	98195	67	1	00

Dikessträckor	Båtnad		Kostnad		Relativ kostnad	
1+2+3+4+5+6+7+8+9+10+11+12+13+14+15+16+ +17+18+19	90121	93	88494	32	0	98
1+2+3+4+5+6+7+8+9+10+11+12+13+14+15+16+ +17+18+19+20	91325	23	89844	32	0	98
Hela företaget utom 20	99865	08	99655	76	0	99
" " " 21+22	95822	53	95879	32	1	00

Synemännen finna skillnaden i relativ kostnad mellan dessa olika kombinationer vara så ringa, att någon uppdelning i förberedande avdelningar ej bör ifrågakomma, utan skall till grund för fördelning av samtliga med företaget förenade kostnader läggas de båtnadsvärden, som finnas angivna för till företaget hörande mark i värderingslängdens ~~ningslängdens~~ kolumner 15 och 16. I kostnadsfördelningslängden finnes med iakttagande härav angivet vars och ens deltagningsskyldighet i förbättringsvärde och procenttal samt den kostnad, som i enlighet med det upprättade kostnadsförslaget åligger varje sakägare.

Företag II.

Beträffande uppdelning i förberedande avdelningar av företag II hänvisa synemännen till denna tabell:

Dikessträckor	Båtnad		Kostnad		Relativ kostnad	
Företaget i sin helhet	12566	15	12565	-	0	99
M-N-O-P+O-Q	9441	30	8650	-	0	92
M-N+N-R-S	7508	40	8135	-	1	08

Av denna utredning framgår, att företaget bör indelas i två förberedande avdelningar av vilka

avdelning I omfattar sträckan M-N-O-P+O-Q

" II " " N-R-S.

Till grund för fördelningen av dikningskostnaden skall läggas beräknad båtnad å den jord, som tillhör avdelningen i fråga. Sedan beräknad kostnad sålunda fördelats, skola kostnaderna för varje sakägare sammanläggas och uträknas i procent av hela kostnaden, vilka procenttal skola användas såsom fördelningstal för samtliga med företaget förenade kostnader.

I kostnadsfördelningslängden finnes med iakttagande härav angivet vars och ens deltagningsskyldighet i förbättringsvärden och procenttal samt den kostnad, som i enlighet med det upprättade kostnadsförslaget åligger varje sakägare.

Företag III.

Efter verkställd undersökning bestämma synemännen, att detta företag skall utgöra en samfällighet. Till grund för fördelningen av samtliga med företaget förenade kostnader, skall läggas de båtnadsvärden, som finnas angivna i värderingslängdens kolumner 15 och 16. I kostnadsfördelningslängden finnes med ikattagande härav angivet vars och ens deltagningsskyldighet i förbättringsvärden och procenttal samt den kostnad, som i enlighet med det upprättade kostnadsförslaget åligger varje sakägare.

FöretagIV.

Tabell:

Dikessträckor	Båtnad		Kostnad		Relativ kostnad	
Företaget i sin helhet	15986	20	15215	-	0	95
$Y^1-Z^1+Z^1-A^1$	8449	20	7345	-	0	87
Hela företaget utom Z^1-A^1	10835	80	12490	-	1	15
$Z^1-Å^1+Å^1-Ä^1+Å^1-Ö^1$	7537	-	7870	-	1	04
$Z^1-Å^1+Å^1-Ä^1$	5658	60	5700	-	1	01
$Z^1-Å^1+Å^1-Ö^1$	2871	10	4780	-	1	66

Av denna utredning framgår, att företag IV bör indelas i tre förberedande avdelningar av vilka

avd. I omfattar sträckorna Y^1-Z^1 och Z^1-A^2

" II " " $Z^1-Å^1$ och $Å^1-Ä^1$

" III " " $Å^1-Ö^1$

Till grund för fördelningen av dikningskostnaden skall läggas beräknad båtnad å den jord, som tillhör avdelningen i fråga. Sedan beräknad kostnad sålunda fördelats, skola kostnaderna för varje sakägare sammanläggas och uträknas i procent av hela kostnaden, vilka procenttal skola användas såsom fördelningstal för samtliga med företaget förenade kostnader.

I kostnadsfördelningslängden finnes med iakttagande härav angivet vars och ens deltagningsskyldighet i förbättringsvärden och procenttal samt den kostnad, som i enlighet med det upprättade kostnadsförslaget åligger varje sakägare.

Företag V

Efter verkställd undersökning bestämma synemännen, att detta

företag skall utgöra en samfällighet. Till grund för fördelningen av samtliga med företaget förenade kostnader skall läggas de båtnadsvärden, som finnas angivna i värderingslängdens kolumner 15 och 16. I kostnadsfördelningslängden finnes med iakttagande härav angivet vars och ens deltagningsskyldighet i förbättringsvärde och procenttal samt den kostnad, som i enlighet med det upprättade kostnadsförslaget åligger varje sakägare.

Företag VI.

Tabell:

Dikessträckor	Båtnad		Kostnad		Relativ kostnad	
Företaget i sin helhet	12858	50	13780	-	1	07
O^2a-O^2b	402	10	180	-	0	44
$O^2a-O^2b+O^2b-Y^2$	2038	60	745	-	0	36
Hela företaget utom O^2b-Y^2	11222	-	13215	-	1	18
" " " $O^2a-O^2b+O^2b-Y^2$	10819	90	13035	-	1	20

Av denna utredning framgår, att företaget skall indelas i två förberedande avdelningar av vilka

avdelning I omfattar sträckorna O^2a-O^2b och O^2b-Y^2

" II " " $O^2b-P^2-Q^2-R^2$, $Q^2-S^2-T^2$ samt P^2-V^2.

Till grund för fördelningen av dikningskostnaden skall läggas beräknad båtnad å den jord, som tillhör avdelningen i fråga. Sedan beräknad kostnad sålunda fördelats, skola kostnaderna för varje sakägare sammanläggas och uträknas i procentt av hela kostnaden, vilka procenttal skola användas såsom fördelningstal för

samtliga med företaget förenade kostnader.

I kostnadsfördelningslängden finnes med iakttagande härav angivet vars och ens deltagningsskyldighet i förbättringsvärden och procenttal samt den kostnad, som i enlighet med det upprättade kostnadsförslaget åligger varje sakägare.

Företag VII.

Efter verkställd undersökning bestämma synemännen, att detta företag skall utgöra en samfällighet. Till grund för fördelningen av samtliga med företaget förenade kostnader skall läggas de båtnadsvärden, som finnas angivna i värderingslängdens kolumner 15 och 16. I kostnadsfördelningslängden finnes med iakttagande härav angivet vars och ens deltagningsskyldighet i förbättringsvärden och procenttal samt den kostnad, som i enlighet med det upprättade kostnadsförslaget åligger varje sakägare.

Företag VIII.

Efter verkställd undersökning bestämma synemännen, att detta företag skall utgöra en samfällighet. Till grund för fördelningen av samtliga med företaget förenade kostnader skall läggas de båtnadsvärden, som finnas angivna i värderingslängdens kolumner 15 och 16. I kostnadsfördelningslängden finnes med iakttagande härav angivet vars och ens deltagningsskyldighet i förbättringsvärden och procenttal samt den kostnad, som i enlighet med det upprättade kostnadsförslaget åligger varje sakägare.

Företag IX.

Tabell:

Dikessträckor	Båtnad		Kostnad		Relativ kostnad	
Företaget i sin helhet	17715	45	15518	-	0	87
$I^3-K^3-L^3-M^3+ L^3-T^3$	9619	95	9338	-	0	97
$M^3-N^3-O^3+N^3-P^3$	4569	60	2950	-	0	64
$M^3-Q^3-R^3+Q^3-S^3$	3525	90	3230	-	0	92

Enär fullbrott förefinnes skall enligt förestående utredning detta företag indelas i tre förberedande avdelningar av vilka

avdelning I omfattar dikessträckorna $I^3-K^3-L^3-M^3$ och L^3-T^3

" II " " $M^3-N^3-O^3$ och N^3-P^3

" III " " $N^3-Q^3-R^3$ och Q^3-S^3

Till grund för fördelningen av dikningskostnaden skall läggas beräknad båtnad å den jord, som tillhör avdelningen i fråga. Sedan beräknad kostnad sålunda fördelats, skola kostnaderna för varje sakägare sammanläggas och uträknas i procent av hela kostnaden, vilka procenttal skola användas såsom fördelningstal för samtliga med företaget förenade kostnader.

I kostnadsfördelningslängden finnes med iakttagande härav angivet vars och ens deltagningsskyldighet i förbättringsvärden och procenttal samt den kostnad, som i enlighet med det upprättade kostnadsförslaget åligger varje sakägare.

Företag X.

Tabell.

Dikessträckor	Båtnad		Kostnad		Relativ kostnad	
Företaget i sin helhet	7707	40	6520	-	0	85
$C^3-D^3+D^3-E^3$	3411	10	2575	-	0	75
$C^3-D^3+D^3-F^3-G^3+F^3-H^3$	6541	10	5965	-	0	91

Av denna utredning framgår, att företaget skall indelas i två förberedande avdelningar, av vilka

avdelning I omfattar sträckorna C^3-D^3 och D^3-E^3

" II " " $D^3-F^3-G^3$ och F^3-H^3.

Till grund för fördelningen av dikningskostnaden skall läggas beräknad båtnad å den jord, som tillhör avdelningen i fråga. Sedan beräknad kostnad sålunda fördelats, skola kostnaderna för varje sakägare sammanläggas och uträknas i procent av hela kostnaden, vilka procenttal skola användas såsom fördelningstal för samtliga med företaget förenade kostnader.

I kostnadsfördelningslängden finnes med iakttagande härav angivet vars och ens deltagningsskyldighet i förbättringsvärden och procenttal samt den kostnad, som i enlighet med det upprättade kostnadsförslaget åligger varje sakägare.

Företag XI.

Efter verkställd undersökning bestämma synemännen, att detta företag skall utgöra en samfällighet. Till grund för fördelningen av samtliga med företaget förenade kostnader skall läggas de båtnadsvärden, som finnas angivna i värderingslängdens kolumner 15

och 16. I kostnadsfördelningslängden finnes med iakttagande härav angivet vars och ens deltagningsskyldighet i förbättringsvärden och procenttal samt den kostnad, som i enlighet med det upprättade kostnadsförslaget åligger varje sakägare.

Förrättningskostnader och alla andra för de elva företagen gemensamma kostnader skola fördelas sålunda, att

företag	I	för	101005:67	kronor	beräknad kostnad	betalar 56.963 %
"	II	"	12565:00	"	"	" 7.086 %
"	III	"	2150:-	"	"	" 1.213 %
"	IV	"	15215:-	"	"	" 8.581 %
"	V	"	535:-	"	"	" 0.302 %
"	VI	"	13780:-	"	"	" 7.771 %
"	VII	"	3880:-	"	"	" 2.188 %
"	VIII	"	1390:-	"	"	" 0.784 %
"	IX	"	15518:-	"	"	" 8.751 %
"	X	"	6520:-	"	"	" 3.677 %
"	XI	"	4760:-	"	"	" 2.684 %

9:o. Företagen skola benämnas "Mjöåns dikningsföretag I-XI 1939".

Deras angelägenheter skola handhavas av en gemensam arbetsstyrelse, som väljes på allmänt sammanträde med sakägarna enligt föreskrifterna i vattenlagens kap. 7:64.

Arbetsstyrelsens åligganden äro:

att jämlikt föreskrifterna i vattenlagens kap. 7:62 anmäla styrelseval hos länsstyrelsen;

att å offentlig auktion eller genom infordrande av anbud för-

sälja arbetet på förmånligaste sätt samt till entreprenör, som kan av statens lantbruksingenjör i länet godkännas;

att själv och genom tillkallande av sakkunnig person övervaka arbetets utförande i full överensstämmelse med det upprättade förslaget;

att verkställa behövliga utdebiteringar och fördelningar av kostnaderna;

att föra räkenskaper över arbetet och årligen redovisa dessa för delägarna;

att genom kringsänd kallelselista, å vilken kallade delägare teckna sina namn, eller på annat i vattenlagens kap. 7:64 fastställt sätt, senast åtta dagar i förväg, vid behov dock minst en gång årligen kalla delägarna till sammanträde för gemensamma angelägenheters dryftande;

att ombesörja dikenas vidmakthållande och upprensning å årstid, då växande gröda därav minst tager skada, samt

att i övrigt vidtaga alla åtgärder, som kunna befrämja arbetets verkställande och vidmakthållande.

10:o. Beträffande arbetet för övrigt stadga synemännen:

att när förrättningen vunnit laga kraft åligger det sökandena att till länsstyrelsen insända i vattenlagens 11 kap. 95 § stadgad avgift för vattendomstol, vilken avgift synemännen jämlikt föreskrifterna i åberopade lag bestämma till

för företag I kronor 151:60

" " II " 18:84

för företag IVI kronor 23:97

" " VI " 19:28

" " IX " 26:57

att innan arbetet påbörjas skall

1) denna syneförrättning hava vunnit laga kraft;

2) länsstyrelsen hava underrättats om styrelseval;

att arbetet skall vara fullbordat inom utgången av år 1945;

att arbetet skall anses lagligen avslutat, då godkännande avsyningsbevis lämnats av statens lantbruksingenjör eller den han i sitt ställe sätter och detta bevis blivit å gemensamt sammanträde för delägarna uppläst;

att arbetet skall utföras i full överensstämmelse med de upprättade förslagen, dock att mindre ändringar som under arbetets utförande kunna visa sig lämpliga beträffande dikes läge och annat, som ej inverkar minskande på torrläggningens djup eller på avrinningen och varom berörda sakägare äro eniga, må efter hörande av statens lantbruksingenjör och efter hans skriftliga medgivande företagas;

att den uppkastade dikesjorden ej får läggas närmare öppen dikeskant än en meter eller med starkare lutning mot marken än 1:1.

att stenar av mansbördas storlek eller därutöver ej får läggas i dikesvallarna utan för sig för att ej försvåra vallarnas utspridande;

att jordvallarna skola genomgrävas där öppet dike tillstöter

eller där vattnet har benägenhet att samlas bakom vallarna;

att vid arbetets utförande vatten ej må uppdämmas eller framsläppas till den myckenhet att ovanför eller nedanför liggande åker och vattenverk tager skada;

att cementrören skola gjutas av svensk cement, att de skola godkännas av statens lantbruksingenjör eller dennes ombud innan de nedläggas och att deras läge skall kontrolleras av statens lantbruksingenjör eller dennes ombud innan de höljas;

att den, som åtagit sig arbetet ej må erhålla slutlikvid förrän arbetet i sin helhet godkänts av statens lantbruksingenjör eller den han i sitt ställe sätter.

11:o. Ränsning av brunnar och ögon skall ske två gånger årligen och så ofta behovet det påkallar. Koppling direkt till rörsträng förbjudes såvida ej statens lantbruksingenjör därtill givit sitt skriftliga tillstånd. Ränsning av öppen kanal skall ske årligen och så ofta behovet det påkallar. Skadas dikesslänt av betande kreaturs tramp, skall den återställas i förslagsenligt skick av kreaturens ägare eller på dennes bekostnad.

12:o. Kostnaderna för denna syneförrättning skola vid förrättningens avslutande av sökandena förskjutas men gäldas av samtliga sakägare på sätt i detta utlåtande föreskrives om företagen komma till utförande.

13:o. Är någon missnöjd med åtgärd eller beslut under denna syneförrättning eller med detta synemännens utlåtande ingive inom sextio

dagar från den dag förrättningen förklarats avslutad sina till Döderbygdens vattendomstol i Stockholm ställda besvär. I besvären skola fullständigt upptagas klagandens alla påståenden och skälen därför och skola vid besvären fogas de handlingar, klaganden vill åberopa till stöd för ändringssökandet. Besvären skola ingivas i tre exemplar.

Kvarön den 31 mars 1939
Lennart Svensson
Hafren Lantbruksförening u.p.a.

Förtroendeman Lars Olsson

Bil. 44.

ARVODESRÄKNING

för laga syneförrättning angående "Gröna dikningsförslag" 1-XI 1939

socken och Hvetlanda *län,*

upprättad enligt nedanstående §§ i lantbruksingenjörstaxan av den 27 juni 1930.

År och månad	Dag	Arbete	Antal	à kr.	Kr.	öre	Kr.	öre
1	2	3	4	5	6		7	
		Kallelser och kungörelser, § 5, st.	118	0,50			59	-
		Ägomätning: i skala 1:4000, §§ 6—10						
		a) för mätningsområdets gränser enl. tariff I,						
		1) i åker, raklinje km.		1,50				
		kroklinje "	36	3,00	108	-		
		i annan mark, raklinje "		3,00				
		kroklinje "	29	6,00	174	-		
		2) för strandsträckor utefter sjö o. vattendrag med bredd över 15 m.						
		i åker, raklinje km.		3,00				
		kroklinje "		5,00				
		i annan mark, raklinje "		5,00				
		kroklinje "		11,00				
		3) för strandsträckor utefter mindre vattendrag, bredd 10—15 meter						
		i åker, raklinje "		1,00				
		kroklinje "		2,00				
		i annan mark, raklinje "		2,00				
		kroklinje "		5,00				
		b) för mätningsområdets olika ägoslag, ägofigurer och areal enligt tariff II						
		åker, medelareal 19 ar st.	848	0.17	144	16		
		har	167.34	1.06	177	39		
		äng och odlingsmark medelareal 15 ar st.	846	0.14	118	30		
		har	128.93	0.74	95	40		
		annan mark och impediment, medelareal 7 ar st.	938	0.05	11	90		
		har	17.70	0.78	13	80		
		Tillägg för mätning i skala 1:						
		c) för vattenavlopp enl. tariff III med en medelbredd av > 15 / 10—15 / < 10 m.						
		i åker o. d., raklinje km.						
		kroklinje "						
		i annan mark, raklinje "						
		kroklinje "						
		d) för textning, skala o. d., 1:sta regalarket bladet			4	-		
		övriga regalark blad st.			5	-	852	10
		Överföres					911	15

1,40 × 0,75

1	2	3	4	5	6	7
1937		*Överfört*				411 15
27/5 - 6/12		**Avvägning.**				
		a) avvägning, längdmätning o. d., § 46 mom. 4 ... *dagar*	79	12,00	948 —	
		b) ytavvägning, § 11, mom. 1, tariff IV				
		i öppen mark, medelantal ... *punkter pr har* ... *har*	170	0.50	85 —	
		avvägda punkter ... *st.*	1476	0.03	44 28	
		i annan mark, medelantal ... *punkter pr har* ... „	130	1.—	130 —	
		avvägda punkter ... „	1722	0.06	103 32	
		c) begränsningskurva, § 11, mom. 2:				
		i öppen mark ... *km.*	36	2,00	72 —	
		i annan mark ... „	29	5,00	145 —	1527 60
		Arealuträkning, *§ 13, tariff V, medelareal* 16 *ar,* ... *st.*	1931	0.05	96 55	
		... *har*	2427	0.10	31 42	127 97
		Ägobeskrivning, *§ 14, ägofigurer* ... *st.*	1931	0,04		77 24
1938		**Markvärdering:**				
3/6, 14/6, 28/6, 5/7, 12/7, 17/7		*a) uppskattning och värdering, § 46, mom. 5* ... *dagar*	5	12,00	60 —	
		b) gradtabell eller kurva, § 16, mom. 1: 4000				
		för första kilometern av avlopps längd ... *km.*			4 —	
		för övriga kilometer ... *st.*	25	1,50	37 50	
		c) uträkning därmed av värde pr ytenhet, § 16, mom. 2, värdetal „	3386	0,06	203 16	
		d) uträkning av förbättring eller försämring, § 17, ägofigurer „	1693	0,12	203 16	607 82
		Längdprofil, *§ 19 längdskala 1:* 4000				
		a) uppritning enl. tariff VI, 1) endast markyta ... *km.*				
		2) befintligt avlopp ell. vall ... „	27	3.50		94 50
		Tvärsektioner *§§ 21 och 22 i skala 1: 100,*				
		vid uppritning av endast befintlig eller ny sektion ... *st.*				
		... „				
		vid uppritning av såväl befintlig som ny sektion ... „	82	0.33	27 06	
		... „	20	0.26	5 20	
		... „	40	0.28	11 20	
		... „	26	0.27	7 02	
		... „	87	0.25	21 75	72 23
		Antal profil- och sektionsritningar ... „	15	3,00		45 —
1937		**Hydrografisk utredning,** *§§ 23 och 48, grundbelopp* ...			2 —	
		för vattenområdets areal ... *km.²*		0,02		
25/10 - 4/11		*dagar* ...	10	12,00	120 —	122 —
		Dimensionsberäkning, *§ 24*				
		a) för öppet avlopp, utan särskild beräkning ... *km.*	5.232	3,50	18 31	
		tillägg för särskild beräkning av dimensionerna ... „	5.232	1,00	5 23	
		„ „ *våta sektionsarean vid h. v. y. 0,50 kr. pr m.²* „				
		nämligen 3.80 *m.² sektion på* ... „	2.532	1.98	1 81	
		1.33 „ „ „ ... „	0.773	0.61	47	
		2.19 „ „ „ ... „	1.327	1.06	1 40	
		1.70 „ „ „ ... „	0.6	0.85	51	
		b) täckt ledning, 1) inre diameter intill 20 cm. ... „	4792	6,00	28 75	
		2) „ „ över 20 „ ... „	16613	10,00	166 13	225 61
		Inritning å kartan av avlopp och vallar, *§ 26 grundbelopp* ...			1 —	
		tillägg för varje cm. verkligt mått å kartan ... *cm.*	666	0,03	19 98	20 98
		Överföres				3732 10

1	2	3	4	5	6	7
		Överfört				3732 10
		***Arbetsbeskrivning**, § 27, 1:a sidan*			3 —	
		tillägg för övriga sidor ... *st.*		2,00		
		***Kostnadsberäkning**, § 28, a) nyanläggning* ... *km.*		2,50		
		därjämte 25 öre pr m² av våta sektionsarean vid h. v. y.				
		nämligen ... *m² sektion på* ... „				
		b) vid förändring av befintligt avlopp ... „	26,37	4,00	106 14	
		därjämte 50 öre pr m.² av våta sektionsarean vid h. v. y.				
		nämligen ... *m² sektion på* ... „			35 94	
		c) av kostnadsförslagets slutsumma 0,1 % (broar och vallar inberäknade)			177 91	319 79
		***Förslag till invallning**, § 29*				
		a) Konstruktion och dimensionering av vallar			6 —	
		b) Inläggning av vallkrön ... *km.*		0,50		
		c) Uppritning av tvärsektioner ... *st.*		0,25		
		d) Kostnadsberäkning ... *km.*		3,00		
		§ 46 Förslag till pumpstation ... *dagar*		12,00		
		***Förslag till bro- och trumbyggnad**, §§ 33—35 och 38*				
		Dimensionsberäkning ...		8,00		
		Ritarbete ...			24 —	
		...				
		för särkilt konstruerat landfäste ... *st.*		4,00	4 —	
		Kostnadsberäkning ...			17 75	
		för särskilt konstruerade landfästen ... *st.*		4,00	4 —	
		Grundförstärkning ... *m²*		0,10		
		Antal särskilda ritningar ...	1	3,00	3 —	52 75
		***Införande av höjdsiffror å plankartan**, § 39* ...		0,01		31 98
		***Översiktskarta**, § 41* ...				
		***Ersättningslängd**, § 42, grundbelopp* ...			1 50	
		antal ersättningar ... *st.*	49	0,25	12 25	13 75
		***Kostnadsfördelning**, § 43, grundbelopp* ...			2 —	
		antal fastigheter ... *st.*	176	0,30	52 80	
		tillägg för fastigheter i olika avdelningar ... „	14	0,20	2 80	57 60
		***Utlåtande och betänkande**, § 45* ... *sid.*	33	3,00		99 —
1938 24/11, 1939		***Sammanträden o. upprättande av protokoll**, § 46 mom. 1, dagar*	2	12,00		24 —
1938 24/11 - 1939 16/3		***Särskild utredning**, § 46, mom. 2* ... *dagar*	36	12,00		432 —
1938 24/11 - 29/11		***Utredning å länets lantmäterikontor rörande fastighetsgränser, jordregisternummer o. d.**, § 46, mom. 15* ... *dagar*	8	12,00		96 —
1939	16/3	***Förslag enl. § 46 mom. 15**, brunn* ... „	1/3	12,00		4 —
	"	*utlopp för täckt ledning* ... „	1/3	12,00		4 —
	"	~~*slamficka*~~ *intagningsbassäng* ... „	1/2	12,00		6 —
		Lösen för: *Summa kronor*				4872 97
		***Kopia av plankartan**, § 51*				
		1) 1:sta regalarket bladet ...			7 —	
		övriga regalark blad ... *st.*	17		46 75	
		2) efter kartans skala och ägofigurernas medelareal, tariff VII,				
		skalan 1: 4000, medelareal 16 *ar ägofigurer* ... *st.*	1931	0,07	135 17	
		... *har*	24,27	0,14	43 99	
		Överföres			232 91	

1	2	3	4	5	6	7
		Överfört			232 91	
		höjning för handkopia å ritpapper, 25 %			44 29	
		3) insättning av höjdlägestal ... st.	3198	0,02	63 96	
		„ „ kanaler och diken, grundbelopp			1 75	
		tillägg för varje cm. verkligt mått å kartan, cm.	666	0,05	33 30	376 21
		Kopia av profil-, sektions-, bro-, och trumritningar, § 54,				
		1) enligt tariff VIII, endast markyta ... km.				
		befintligt vattendrag ell. vall ... „				
		nytt avlopp eller vall ... „				
		ändring av befintligt avlopp ... „	26637	6 -	159 82	
		2) tvärsektioner, originalritningens belopp ...			72 23	
		3) broar och trummor, „ „ ...			28 -	
		4) för varje med rubrik, skalor o. d. försett blad ... st.		3,00		260 05
		nedsättning för kopia å kalkerväv 25 %				
		Kopia av annan ritning, § 46, pumpstation, ... dagar		12,00		
		brunn, rörutlopp och slamficka ... „	1	12,00		12 -
		Avskrift av synehandlingarna, § 55 ... sid.	325	0,55		178 75
		Översiktskarta i d:o, § 41 ...				
		Summa kronor				827 01
		Övriga förrättningskostnader.				
		Lösen av förordnandet jämte kommissionärsarvode ...			8 -	
		Annonskostnader ang. sammanträden 9/2 21: 12 ...			30 12	
		Inbindning av förrättningshandlingar o. uppklistring av ritningar ...			5 -	43 12
		Arvode till biträdande förrättningsmannen ...				
		Ersättning till gode männen enligt egna räkningar ...				168 -
		Kostnader för hantlangning, materialer o. d. ...				1696 28
		Resor inom förrättningsområdet ...				68 95
		Summa kronor				1976 35
		Sammandrag.				
		Förrättningsmannens arvode ...				4872 97
		Lösen för kopior och avskrifter ...				827 01
		Övriga förrättningskostnader ...				1976 35
		Summa kronor				7676 33

Den, som icke åtnöjes med denna räkning, äger att inom tre månader från nedanstående dag klander därå anställa genom stämning till Härnösands Rådhus ... *häradsrätt.*

Hudiksvall ... *den* 31 mars ... 19 27

Emanuel Svensson

Statens lantbruksingenjör.

Att sakägare erhållit en med denna lika lydande räkning betyga:

Emanuel Svensson ... Wilda Wendt ...

Kronor ... *kvitteras;*

... *den* ... 19 ...

PETTERSONSKA BOKTR. EFTR. I SKARA
368277

Uppgift å anmäld kallelse till nämnd tidning m.m.
Gusarö m. m.

År	Dag	Den kallades Namn	Titel	Bostad	Postadress
1938	16/5	Anders Lång	lanthr.	Gusarö 8	Gusarö
"	"	Olof I. Sjöholm	"	" 10	"
"	"	Göran Palmkvist	"	" 7	"
"	"	Anton Palmkvist	"	" 7	"
"	"	Ersättningsplatsen Skogsbunden nr 734			"
"	"	Gerda Bergendahl	fru	Gusarö 6	"
"	"	Hanna Fiskhuspm	lanthr.	" 6	"
"	"	Anders W. Olsson	"	" 6	"
"	"	Ivar Persson = nr 4	arrend.	" 3	"
"	"	Johan Andersson	lanthr.	" 5	"
"	"	Olof Nilsson Haak	"	" 5	"
"	"	Anders Nilsson	"	" 8	"
"	"	Per Håkanssons stenhus	"	" 2	"
"	"	Henrik Olsson	"	" 4	"
"	"	Hanna Fiskhusets stenhus	"	" 5	"
"	"	Anders Johan	"	" 2	"
"	"	Adolf Nilsson	"	" 8	"
"	"	Anders Nilsson = nr 8	"	" 7	"
"	"	Ivar Persson se ovan	"	" 4	"
"	"	Isak Olsson	"	" 5	"
"	"	Gösta R. Vang	"	" 5	"
"	"	Gottfrid Olsson	"	" 1	"
"	"	Anna Olsson	"	" 2	"
"	"	Elna Olsson	"	" 2	"
"	"	Gusarös Brännerifirma		" 2	"
"	"	Nils Andersson	"	Hemma 2	"
"	"	Nils Jönsson	"	" 2	"
"	"	Elna Nilssons stenhus	"	" 2	"
"	"	Olof Nilsson Haak	"	" 4	"

1938	16/5	Brukf Hanssons skrbthus		Ihrsama 4	Ihrsäva
"	"	Nils Jönsson = nr 2	Lantbr.	" 4	"
"	"	Ola Andersson å nr 1	"	" 4	"
"	"	Karl Nilsson	"	" 4	"
"	"	Johan Nilsson	"	" 3	"
"	"	Anders Persson å nr 1	"	" 2	"
"	"	Per Andersson å nr 4	"	" 7	"
"	"	Nils Persson	"	" 5	"
"	"	Anders Nilsson, Ihrsäva	"	" 6	"
"	"	A. Ljunggren	"	" 7	"
"	"	Anders Persson	"	" 1	"
"	"	Nils Andersson	"	" 3	"
"	"	Nils Olsson	"	" 7	"
"	"	Arvid Johansson	"	" 6	"
"	"	Sven Andersson i Rynt	"	" 7	"
"	"	Ola Andersson	"	" 1	"
"	"	Frans Persson	"	" 2	"
"	"	Oskar Olsson	"	" 2	"
"	"	Nils Persson	"	" 3	"
"	"	Gustaf Olsson	"	" 2	"
"	"	Sven Andersson	"	Rynt 1	"
"	"	Gilding Persson	"	" 1	"
"	"	John Olsson	"	" 1	"
"	"	Anders Johansson	"	" 1	"
"	"	Martin Nilsson	"	" 1	"
"	"	Anders Olsson	"	" 1	"
"	"	Olof Jönsson	"	Högbult 1	"
"	"	Anders Jönsson	"	" 1	"
"	"	Sven Andersson, Rynt 1	"	" 1	"
"	"	A. Ljunggren i Ihrsama	"	" 1	"
"	"	Aug. Nilssons skrbthus	Vbstbergsch	" 1	"
"	"	Axel Möller	Lantbr.	" 205	"
"	"	Anders Johnsson	"	Ihrsama 5	"
"	"	Olof Svensson, skrbthus	arrnd.	Abullaberga	"

1938	16/5	Edvard Olsson	landtb.	Stullaberga	Stuarör
"	"	Åke Broad	"	"	"
"	"	Ola Johansson	"	"	"
"	"	Viktor Svensson	"	Ebet	"
"	"	Johan Nilsson	"	"	"
"	"	Sune Persson	arrend.	Stuarör 2	"
"	"	Johan Pihlsson	landtb.	" 6	"
"	"	Olof Kristoffer Nilsson	"	" 7	"
"	"	Axel Johansson	"	" 8	"
"	"	And. Mathisson Arrm å nr 8	"	" 4	"
"	"	Anders Olsson	"	" 6	"
"	"	Edvard Johnsson	arrend.	" 6	"
"	"	Hjalmar Broad	landtb.	" 7	"
"	"	A. Westberg	"	" 3 2/3	"
"	"	A. W. Lübeck	"	" 6	"
"	"	Elma Johansson	"	" 7	"
"	"	G. Hellquist	"	" 7	"
"	"	Nils Svensson	"	" 7	"
"	"	Nils Olsson	"	" 7	"
"	"	Maria Olsson	"	" 7	"
"	"	Karl Olsson	"	" 8	"
"	"	Erik Eriksson	"	Gräsmo 2	"
"	"	Hjalmar Persson Skrubbus		Stuarör 5	"
"	"	Erik Eriksson, Gräsmo	landtb.	" 5	"
"	"	Gunnar Olsson	"	" 5	"
"	"	Per Gunnarsson	"	" 5	"
"	"	Gunnar Nilsson	"	" 8	"
"	"	Per Andersson	"	" 8	"
"	"	Karl Olsson	"	" 8	"
"	"	Karl Berg	"	" 8	"
"	"	Anton Berg	"	" 8	"
"	"	Anders Olsson	"	" 6	"
"	"	Anna Svensson	"	" 5	"
"	"	Nils Andersson	"	Skusmo 4	"

1938	16/5	Per Jönsson	landtbr.	Skusma 2	Ljungby
"	"	Nils Andersson å nr 4	"	" 6	"
"	"	Ake Persson Björnlunda	"	" 4	"
"	"	Gunnar Olsson	"	Skrypshult	"
"	"	Mathilda Jönsson	"	"	"
"	"	Ola Andersson	"	Skusma	"
"	"	Anna Nilsson	"	Vibäck 3	"
"	"	Bruks Carlheim-Gyllenskölds dödsboförvaltare			Vittsjö
"	"	Konsprovisorn i Södra Skåne nr			Hässleholm
"	"	Ljungby sockens kyrkoråd			Ljungby
"	"	Ljungby kommun			"
"	"	Ljungby skiftesnämnd			Ljungby
"	"	A. B. Gummalius Annonsbyrå (Kristianstadsbladet)			Malmö
"	"	Pastorsämbetet i Ljungby socken			Ljungby
"	"	Göran Åkesson	god man	Ingenstorp	Ö. Vram
"	"	Lars Olsson	" "	Finnrör	Degeberga
1939	16/3	Gummalius Annonsbyrå			Malmö
"	"	Göran Åkesson	god man	Ingenstorp	Ö. Vram
"	"	Lars Olsson	" "	Finnrör	Degeberga
"	"	Ina Jönsson	skiftesombud	Gridsvik	Limmared

Ljungby den 31 mars 1939
Lennart Gummalius
Afrikes landtbruksingenjör.

11245
DIARIE N:r
K. L. ...STYRELSEN
21 JUN. 1941
L 34*1033

Betänkande

rörande

M J Ö Å N S

dikningsföretag I-XI

1939.

Avskrift.

Genom Kungl. Lantbruksstyrelsens beslut denna dag fastställd till efterrättelse vid arbetets utförande.

Stockholm den 30 april 1941

På Kungl. Lantbruksstyrelsens vägnar:

Hjalmar Svensson.

Ö V E R S I K T S K A R T A

Skala 1:100.000.

Avskrift. Sedan delägarna i "Mjöåns dikningsföretag I-XI 1939" som avser torrläggning av marker till Huaröd, Flensma, Ryet, Abullaberga, Höghult, Rotsberg, Stensma, Gräsma, Vebäck, Eket och Skorphult i Huaröds socken av Kristianstads län, förklarat sig vilja söka lån och anslag av allmänna medel till företagets utförande, får jag härmed därom avgiva följande av ritningar och förslag åtföljda

B E T Ä N K A N D E.

Företagens ändamål.

Företagen avser bättre torrläggning av åker och ängsmark.

Belägenhet.

Avdikningsområdenas belägenhet framgår av motstående översiktskarta där de markerats med röd färg.

Föregående rättslig utredning.

Företagen hava föregåtts av syneförrättning enligt vattenlagen, verkställd av undertecknad på förordnande av länsstyrelsen.

Mot syneförrättningen, som avslutades den 31 mars 1939 har misnöje ej anmälts, vilket framgår av närslutna diariebevis, Bil.Y.

Låne- och anslagssökande.

I förening, Bil.Z, daterad den 15 okt. 1939 hava delägarna överenskommit att gemensamt hos Kungl. Lantbruksstyrelsen göra ansökan om största möjliga lån och anslag av allmänna medel till företagets utförande.

På grund av ringa deltagningsskyldighet m.m. avstyrkes lån för följande fastigheter:

Litt Ek	1/32	3^{8}	Flensma	Nils Persson och Johan Nilsson
	23/576	3^{12}	"	" " " Anders Persson
	16/512	$3^{19,20}$	"	Anders Persson och Johan Nilsson
Litt El	1/48	7^{8}	"	Karl Nilsson och Per Andersson.
	1/24	7^{9}		
Litt Cc	1/72	8^{9}	Huaröd	Axel Johansson.

Dessa fastigheter äro alltså ej medräknade i nedanstående uppgifter om lånesökandes andelar.

Ändringar i synehandlingarna.

Litt Ad avs 5^{23} Huaröd

" Ar 1/44 mt. 5^{8} "

" Oh 1/32 " 2^{7} Skorphult ägas numera av Maria Persson.

" Au 19/1536 mtl. 5^{15} Huaröd

" Av avs 10^{2} " ägas numera av Per Göranssons sterbhus, där samtliga sterbhusmedlemmar utgöras av Johan och Anny Persson.

Litt Aå 1/36 mtl. 8^{6} Huaröd

" Bv 41/1024 " 4^{3} "

Litt Bz { 45/512 mtl. 4^2 Huaröd
41/1024 " 4^3 " ägas numera av Alfred Svensson.

" Mc 3/8 mtl. 4^1 Stensma

" Mf 1/48 " 6^5 " ägas numera av Nils Olof Olsson.

" Fh 5/32 " av 1^1 Flensma

" Eh 1/64 " av 4^6 " ägas numera av Nils G. Olsson.

" Ie 1/200 mtl. 1^5 Abullaberga ägas numera av Gustav Olsson.

" Bn 3/721 mtl. 6^3 Huaröd

" Bå 1/48 " 5^{20} " ägas numera av Göte Nilsson.

" Ci 151/3072 " 5^{10} " äges numera av Olof Nilsson och Tage Svensson.

" Cd äges numera av Kristianstads Hushållningssällskaps Egnahemsnämnd.

Bengta Nilsson och Astrid Nilsson, vilka underskrivit föreningshandlingen för Litt Le äro de myndiga sterbhusdelägarna å Augusta Nilssons sterbhus. Arvid Håkansson är förmyndare för omyndige Anders Harald Nilsson.

Samtliga ovan angivna nya ägare hava underskrivit föreningshandlingen.

Th. Sjöholm, som underskrivit föreningshandlingen för Litt Bh är identisk med i handlingarna upptagne Olof T. Sjöholm.

Avdikningsområdets beskaffenhet.

Jordmånens beskaffenhet framgår av de till syneprotokollet fogade ägobeskrivningarna.

Nuvarande avdikning.

Områdena avvattnas för närvarande av mindre, öppna diken, vilkas dimensioner dock äro allt för små för att tillåta markernas rationella torrläggning för åker och äng.

Torrläggning.

Dikningsförslaget avser dessa öppna dikens nygrävning och fördjupning ävensom delvis ersättande med rördiken allt i den utsträckning, som bifogade plan- och profilritningar utvisa.

På grund av erfarenhet från närgränsande dikningsföretag med samma jordbeskaffenhet torde inga sådana omständigheter förefinnas som kunna verka hindrande på användandet av cementrör.

Areal, jordförbättring och kostnad.

Den i företagen ingående arealen och den genom dikningen möjliggjorda jordförbättringen finnes angiven i till syneprotokollet fogade hävdeförteckningar och värderingslängder och utgör för:

Företag I.

åker 90.550 har.

äng 48.130 har

med ett förbättringsvärde av 101068.38 kr.

Företag II.

åker 1.855 har

äng 30.625 "

med ett förbättringsvärde av 12559.15 kr.

Företag III.

åker 3.850 har

äng 1.250 "

med ett förbättringsvärde av 3121.25 kr.

Företag IV.

åker 13.230 har

äng 15.170 "

med ett förbättringsvärde av 15986.20 kr.

Företag V.

åker 2.645 har

med ett förbättringsvärde av 971.60 kr.

Företag VI.

åker 10.290 har

äng 12.350 "

med ett förbättringsvärde av 12858.50 kr.

Företag VII.

åker 7.165 har

äng 1.760 har

med ett förbättringsvärde av 4599.65 kr.

Företag VIII.

åker 1.965 har

äng 1.265 "

med ett förbättringsvärde av 1388.95 kr.

Företag IX.

åker 18.240 har

äng 14.275 "

med ett förbättringsvärde av 17715.45 kr.

Företag X.

åker 10.830 har

äng 1.265 "

med ett förbättringsvärde av 7707.40 kr.

Företag XI.

åker 6.925 har

äng 2.835 "

med ett förbättringsvärde av 5374.10 kr.

Låneansökandes andelar utgöra för:

Företag I.

åker 89.500 har

äng 45.415 "

med ett förbättringsvärde av 99912.83 kr.

Företag II.

åker	1.855 har
äng	26.670 "
med ett förbättringsvärde av	11595.45 kr.

Företag III.

åker	3.850 har
äng	1.250 "
med ett förbättringsvärde av	3121.25 kr.

Företag IV.

åker	13.230 har
äng	14.960 "
med ett förbättringsvärde av	15961.00 kr.

Företag V.

Åker	2.645 har
med ett förbättringsvärde av	971.60 kr.

Företag VI.

åker	10.290 har
äng	11.215 "
med ett förbättringsvärde av	12729.50 kr.

Företag VII.

åker	7.165 har
äng	1.760 "
med ett förbättringsvärde av	4599.65 kr.

Företag VIII.

åker	(1.965) 0.550 har
äng	(0.720) "
med ett förbättringsvärde av	(1383.50) 293.50 kr.

Företag IX.

åker	~~14.790~~ 15.315 har
äng	~~14.275~~ 14.265 "
med ett förbättringsvärde av	15622.35 15982.05 kr.

Företag X.

åker	10.400 har
äng	0.735 "
med ett förbättringsvärde av	7450.40 kr.

Företag XI.

åker	4.595 har
äng	2.790 "
med ett förbättringsvärde av	4063.40 kr.

Själva dikningskostnaderna finnas angivna i till syneprotokollet fogade kostnadsberäkningar samt i till detta betänkande fogade sammandrag (Bil. A,B,C,D,E,F,G,H,I,K,L).

Samtliga kostnaden utgör för:

Företag I.

Dikningen	101005.67 kr.
Syneförrättningen	4372.67
Betänkandet	536.87
överföres	105915.21 kr.

överfört	105915.21 kr.
Avgift till vattendomstolen	151.60
Summa	106066.81 kr.

Företag II.

Dikningen	12565.00 kr.
Syneförrättningen	543.94
Betänkandet	66.78
Avgift till vattendomstolen	18.84
Summa	13194.56 kr.

Företag III.

Dikningen	2150.00 kr.
Syneförrättningen	93.11
Betänkandet	11.43
Summa	2254.54 kr.

Företag IV.

Dikningen	15215.00 kr.
Syneförrättningen	658.71
Betänkandet	80.87
Avgift till vattendomstolen	23.97
Summa	15978.55 kr.

Företag V.

Dikningen	535.00 kr.
Syneförrättningen	23.18
Betänkandet	2.85
Summa	561.03 kr.

Företag VI.

Dikningen	13780.00 kr.
Syneförrättningen	596.53
Betänkandet	73.24
Avgift till vattendomstolen	19.28
Summa	14469.05 kr.

Företag VII.

Dikningen	3880.00 kr.
Syneförrättningen	167.96
Betänkandet	20.62
Summa	4068.58 kr.

Företag VIII.

Dikningen	1390.00 kr.
Syneförrättningen	60.18
Betänkandet	7.39
Summa	1457.57 kr.

Företag IX.

Dikningen	15518.00 kr.
Syneförrättningen	671.76
Betänkandet	82.48
Avgift till vattendomstol	26.57
Summa	16298.81 kr.

Företag X.

Dikningen	6520.00 kr.
Syneförrättningen	282.26
överföres	6802.26 kr.

överfört	6802.26 kr.
Betänkandet	34.66
Summa	6836.92 kr.

Företag XI.

Dikningen	4760.00 kr.
Syneförrättningen	206.03
Betänkandet	25.30
Summa	4991.33 kr.

Lånesökandes andelar utgöra för:

Företag I.

Dikningen	99851.07 kr.
Syneförrättningen	4322.69
Betänkandet	530.73 ~~536.87~~
Avgift till vattendomstolen	149.86 ~~151.60~~
Summa	104854.35 ~~104862.23~~ kr.

Företag II.

Dikningen	11682.09 kr.
Syneförrättningen	505.72
Betänkandet	62.09 ~~66.78~~
Avgift till vattendomstolen	17.52 ~~18.84~~
Summa	12267.42 ~~12273.43~~ kr.

Företag III.

Dikningen	2150.00 kr.
Syneförrättningen	93.11
Betänkandet	11.43
Summa	2254.54 kr.

Företag IV.

Dikningen	15189.64 kr.
Syneförrättningen	657.61
Betänkandet	80.73 ~~80.87~~
Avgift till vattendomstolen	23.93 ~~23.97~~
Summa	15951. 91 ~~15952.09~~ kr.

Företag V.

Dikningen	790.00 ~~535.00~~ kr.
Syneförrättningen	23.18
Betänkandet	2.85
Summa	816. 03 ~~561.03~~ kr.

Företag VI.

Dikningen	13682.73 kr.
Syneförrättningen	592.32
Betänkandet	72. 72 ~~73.24~~
Avgift till vattendomstolen	19. 14 ~~19.28~~
Summa	14366. 91 ~~14367.57~~ kr.

Företag VII.

Dikningen	3880.00 kr.
Syneförrättningen	167.96
Betänkandet	20.62
Summa	4068.58 kr.

Företag VIII.

Dikningen	1384.55 kr.
Syneförrättningen	59.95
Betänkandet	7.36 ~~7.39~~
Summa	1451.86 ~~1451.89~~ kr.

Företag IX.

Dikningen	13891.46 kr.
Syneförrättningen	601.36
Betänkandet	73.83 ~~82.48~~
Avgift till vattendomstolen	23.79 ~~26.57~~
Summa	14590.44 ~~14601.87~~ kr.

Företag X.

Dikningen	6296.97 kr.
Syneförrättningen	272.61
Betänkandet	33.47 ~~34.66~~
Summa	6603.05 ~~6604.24~~ kr.

Företag XI.

Dikningen	3599.09 kr.
Syneförrättningen	155.78
Betänkandet	19.13 ~~25.30~~
Summa	3774.00 ~~3780.17~~ kr.

Deltagningsskyldighet.

Denna är reglerad genom bestämmelserna i synemännens laga kraftvunna utlåtande.

Hinder mot företagen.

Enär syneförrättningen vunnit laga kraft finnes ej nå-

got hinder mot företagens utförande.

Liknande företag i orten.

Närmast belägna med statsmedel understödda liknande företag torde vara "Vebäcks dikningsföretag av år 1933".

Nu avhandlade företag har ej förut varit föremål för offentlig myndighets prövning.

Beräkning av lån och anslag.

Relativkostnaden för företag I utgör 1.05 för företag II 1.05, för företag III 0.72, för företag IV 1.00, för företag V 0.52 (0.84), för företag VI 1.12 (1.13) för företag VII 0.88, för företag VIII 1.05 för företag IX 0.92, för företag X 0.89, för företag XI 0.93.

De summor, som således författningsenligt torde kunna utgå som bidrag från statens avdikningsanslag och som lån från statens avdikningslånefond utgöra:

I anslag.

För företag I 50 % av båtnaden eller 50534.19 kronor.

" " II 50 % " " " 6279.58 "

" " III 40.20 % " kostnaden " 906.33 "

" " IV 50 % " " " 7989.28 "

" " V ~~33.20~~ (44.40) % " " " ~~186.26~~ (350.76) "

" " VI 50 % " båtnaden " 6429.25 "

" " VII 45.80% " kostnaden " 1863.41 "

" " VIII 50 % " båtnaden " 694.48 "

" " IX 47.20% " kostnaden " 7693.04 "

För företag X 46.15 % av kostnaden eller 3155.24 kronor.

" " XI 47.55 % " " " 2373.38 " .

I lån för:

Företag	I	49956.42	kronor
"	II	5797.73	"
"	III	1348.21	"
"	IV	7975.96 ~~7976.05~~	"
"	V	439.24 ~~374.77~~	"
"	VI	6364.75	"
"	VII	2205.17	"
"	VIII	691.75	"
"	IX	7703.75 ~~7709.79~~	"
"	X	3555.74 ~~3556.38~~	"
"	XI	1979.46 ~~1982.70~~	"

Tillstyrkan.

Hänvisande till förestående utredning tillstyrker jag, att till utförande av detta företag beviljas bidrag ur statens avdikningsanslag med:

För företag	I	50535.00	kronor.
" "	II	6280.00	"
" "	III	905.00	"
" "	IV	7990.00	"
" "	V	350.00 ~~185.00~~	"
" "	VI	6430.00	"
" "	VII	1860.00	"

För företag VIII 695.00 kronor.

" " IX 7690.00 "

" " X 3155.00 "

" " XI 2370.00 "

samt lån ur Statens avdikningslånefond med

För företag I 49955.00 kronor

" " II 5795.00 "

" " III 1350.00 "

" " IV 7975.00 "

" " V ~~375.00~~ 440.00 "

" " VI 6365.00 "

" " VII 2205.00 "

" " VIII 690.00 "

" " IX 7700.00 "

" " X 3555.00 "

" " XI 1980.00 "

Vid granskning av beräknad kostnad och beräknad båtnad inom de olika företagen finner man, att i företag III, IV, V, VII, IX, X och XI båtnaden överskrider kostnaden. Medräknas utredningskostnader och avgift till vattendomstol överskrider kostnaden båtnaden inom företag I med omkring 5 %, företag II omkring 5 %, företag VI omkring 10 % och Företag VIII med omkring 5 %. En blick på hithörande plan-

karta, och profiler visar, att vid sidan om jordens bättre torrläggning avses att så långt tekniska och ekonomiska möjligheter förefinnas ersätta öppna avloppsdiken med täckta ledningar. En dylik åtgärd anses nödvändig för att under nuvarande förhållanden kunna ekonomiskt bedriva jordbruk. Den båtnad, som därav uppkommer genom minskad brukningskostnad och underhållskostnad och som ej kan komma till uttryck i värderingslängden, måste skattas till minst 15 % av den i värderingslängden redovisade båtnaden. Företagen beröra jord, brukad av lantbrukare i små ekonomiska omständigheter. Dess utförande är av synnerlig stor vikt för deras framtida bärgning. Den omständigheten, att båtnaden alltså icke för dessa fyra företag överstiger den beräknade kostnaden, bör därför icke få utgöra hinder för företagens understödjande med statsmedel. Det finnes dessutom stora utsikter för att företagen kunna utföras billigare än kostnadsförslagen utvisa. Företagen äro nämligen redan påbörjade. Kostnaderna äro emellertid beroende på huruvida nuvarande arbets- och materialpriser bliva bestående. Nya på grundval av entreprenadsumma utarbetade kostnadsförslag kunna därför ej nu presteras.

Utförande.

Vid arbetenas utförande skall iakttagas vad i synemännens laga kraftvunna utlåtande bestämmes.

Arbetstid.

Till arbetenas utförande torde böra anslås en tid av två år.

Kristianstad i dec. 1939.

Lennart Holmström

Statens lantbruksingenjör.

Bilagor:

A. Sammandrag av kostnaderna för företag I.

B. " " " " " II.

C. " " " " " III.

D. " " " " " IV.

E. " " " " " V.

F. " " " " " VI.

G. " " " " " VII.

H. " " " " " VIII.

I. " " " " " IX.

K. " " " " " X.

L. " " " " " XI.

M. Förteckning över fastigheter i företag I för vilka lån tillstyrkes.

N. " " " " " II " " " "

O. " " " " " III " " " "

P. " " " " " IV " " " "

Q. " " " " " V " " " "

R. " " " " " VI " " " "

S. " " " " " VII " " " "

tillstyrkes. /

T. Förteckning över fastigheter i företag VIII för vilka lån

U. " " " " " IX " " " "

V. " " " " " X " " " "

X. " " " " " XI " " " "

Y. Diariebevis.

Z. Föreningshandling.

Å. Fullmakt för Anders Bengtsson.

Ä. Utdrag ur förmyndareprotokoll.

Ö. Protokollsutdrag från Lunds Stiftsnämnd.

A^{II}. Protokollsutdrag från Kristianstads län Hushållnings-sällskaps Egnahemsnämnd.

B^{II}. Ett häfte synehadlingar.

C^{II}. Ritningar i 7 blad.

Bil.A.

K O S T N A D S S A M M A N D R A G.

Företag I.

	Obs! Häri ers. kr. 806:67			
Dikningen			101005	67
Syneförrättningen	4372	67		
Betänkandet	536	87		
Avgift till vattendomstolen	151	60	5061	14
Summa kronor			106066	81

Kristianstad i dec. 1939.

Lennart Holmström

Statens lantbruksingenjör.

Bil. B.

KOSTNADSSAMMANDRAG.

Företag II.

Dikningen			12565	-
Syneförrättningen	543	94		
Betänkandet	66	78		
Avgift till vattendomstolen	18	84	629	56
Summa kronor			13194	56

Kristianstad i dec. 1939.

Lennart Holmström

Statens lantbruksingenjör.

Bil.C.

K O S T N A D S S A M M A N D R A G.

Företag III.

Dikningen			2150	-
Syneförrättningen	93	11		
Betänkandet	11	43	104	54
Summa kronor			2254	54

Kristianstad 1 dec. 1939.

Lennart Holmström

Statens lantbruksingenjör.

Bil.D.

K O S T N A D S S A M M A N D R A G.

Företag IV.

Dikningen			15215	-
Syneförrättningen	658	71		
Betänkandet	80	87		
Avgift till vattendomstolen	23	97	763	55
Summa kronor			15978	55

Kristianstad i dec. 1939.

Lennart Holmström

Statens lantbruksingenjör.

Bil. E.

K O S T N A D S S A M M A N D R A G.

Företag V.

Dikningen			535	-
Syneförrättningen	23	18		
Betänkandet	2	85	26	03
Summa kronor			561	03

Kristianstad i dec. 1939.

Lennart Holmström

Statens lantbruksingenjör.

Bil.F.

K O S T N A D S S A M M A N D R A G.

Företag VI.

Dikningen			13152 ~~13780~~	20 -
Syneförrättningen	596	53		
Betänkandet	73	24		
Avgift till vattendomstolen	19	28	689	05
Summa kronor			13841 ~~14469~~	25 ~~05~~

Kristianstad i dec. 1939.

Lennart Holmström

Statens lantbruksingenjör.

Bil.G.

K O S T N A D S S A M M A N D R A G.

Företag VII.

Dikningen			3880	-
Syneförrättningen	167	96		
Betänkandet	20	62	188	58
Summa kronor			4068	58

Kristianstad 1 dec. 1939.

Lennart Holmström

Statens lantbruksingenjör.

Bil.H.

K O S T N A D S S A M M A N D R A G.

Företag VIII.

Dikningen			1390	-
Syneförrättningen	60	18		
Betänkandet	7	39	67	57
Summa kronor			1457	57

Kristianstad i dec. 1939.

Lennart Holmström

Statens lantbruksingenjör.

Bil. I.

K O S T N A D S S A M M A N D R A G.

Företag IX.

Häri ers. kr. 162:83.

Dikningen			15518	-
Syneförrättningen	671	76		
Betänkandet	82	48		
Avgift till vattendomstolen	26	57	780	81
Summa kronor			16298	81

Kristianstad i dec. 1939.

Lennart Holmström

Statens lantbruksingenjör.

Bil.K.

KOSTNADSSAMMANDRAG.

Företag X.

Dikningen			6520	-
Syneförrättningen	282	26		
Betänkandet	34	66	316	92
Summa kronor			6836	92

Kristianstad i dec. 1939.

Lennart Holmström

Statens lantbruksingenjör.

I stadkomst till företaget har kostnaden i förestående kostnadssammandrag uppgått till 230.18.6 kronor 28 öre. Kristianstad den 6 juni 1947.

På Kungl. Lantbruksstyrelsens vägnar

Albert Smith

Rätt avskrift intygas:

F. Gullmen

Bil.L.

KOSTNADSSAMMANDRAG.

Företag XI.

Dikningen			4760	-
Syneförrättningen	206	03		
Betänkande	25	30	231	33
Summa kronor			4991	33

Kristianstad 1 dec. 1939.

Lennart Holmström

Statens lantbruksingenjör.

Totalsammandrag.

Dikningen		*176 945. 87*
Syneförrättningen	*7676. 33*	
Betänkande	*942. 49*	
Avgift till vattendomstolen	*240. 26*	*8 859. 08*
Summa kronor		*185 804: 95*

Vid arbetsplanens fastställande har kostnaden för företaget beräknats till 185 804 kronor 95 öre, varav å fastigheternas andel 179 231 kronor 84 öre, enär från delaktighet i området utestängts fastigheterna Hemsa 38, 3 12, 3 19, 3 20 (blott Ek), Hemsa 7 8,9 (blott Dl), Hemsröd 8 9 (blott Dc) samt Hemsröd 405 4 6 (blott Dd).

Stockholm den 30 april 1941

På Kungl. Lantbruksstyrelsens vägnar:

Hjalmar Fransson.

Avskrift.

Vid kungörande denna dag av Kallelsen

se föreg. sida

Uppgift å de sökande av lån från statens avdikningslånefond till utförande av "Mjöåns dikningsföretag I-XI 1939" för vilka lån tillstyrkes.

Företag I.

Hemmans-tal	Register-nummer	Littera å kartan	Socken by hemman	Delägare.
1	2	3	4	5
			Kristianstads län.	
			Huaröds socken.	
5/144	1^{3}	Ck	Huaröd	Gottfrid Olsson
1/16	2^{3}	Bu	"	Johanna Håkansson (f.äg. Per Håkanssons sterbhus).
1/16	2^{4}	Bä	"	Anders Holm
1/9	2^{6}	Cl	"	Gottfrid Olsson
1/3	3^{1}	Bp	"	Eckl. löneboställe, arr: Ture Persson
avs	4^{9}	Cf	"	Ture Persson
151/3072	5^{10}	Ci	"	Olof Nilsson och Tage Svensson (f.äg. Gösta R. Vong).
29/1536	5^{19}	Cg	"	Ida Olsson
1/48	5^{20}	Bå	"	Göte Nilsson (f.äg. Hanna Kristenssons sterbhus).
3/721	6^{3}	Bn	"	d:sma
35/768	7^{14}	Ce	"	Anders Nilsson
7/144	8^{5}	Bö	"	Adolf Nilsson
avst	10^{3}	Bh	"	Olof Theodor Sjöholm
5/32	av 1^{1}	Ey	Flensma	Anders Persson
5/32	av 1^{1}	Fh	"	Nils G. Olsson (f.äg.Ola Andersson).
3/32	2^{5}	Fk	"	Svante Persson
1/32	2^{6}	Ez	"	Nils Persson å nr 5
1/64	2^{7}	Fp	"	" "
3/256	2^{8}	Fs	"	" "
37/512	2^{12}	Eb	"	Nils Jönsson
1/18	3^{4}	Eä	"	Nils Persson å nr 5
1/24	3^{6}	Eå	"	Nils Andersson

1	2	3	4	5
47/2048	3^{8}	Fa	Flensmh	Johan Nilsson
17/2048	3^{8}	Fi	"	Nils Persson å nr 5
3/256	3^{10}	Fq	"	" " "
3/256	3^{11}	Fr	"	" " 8
18/576	3^{12}	Eo	"	Anders Persson
31/1152	3^{15}	Fl	"	Oskar Olsson
9/512	3^{19}	Fa	"	Anders Persson
7/512	3^{20}	Fn	"	Johan Nilsson
15/384	4^{5}	Fo	"	Nils Persson å nr 5
1/40	av 4^{6}	Ee	"	Bengt Hanssons sterbhus
1/64	av 4^{6}	Eh	"	Nils G. Olsson (f.äg.Ola Andersson)
57/2560	4^{7}	Eg	"	Nils Jönsson
57/2560	4^{8}	Ef	"	Nils Jönsson
57/2560	4^{9}	Ed	"	Anders Arvidsson
19/192	4^{13}	Ei	"	Karl Nilsson
1/96	4^{14}	Et	"	Per Andersson
1/8	5^{1}	Fu	"	Nils Persson å nr 5
1/8	5^{1}	Em	"	" "
1/8	6^{3}			
1/8	6^{3}	Fd	"	" "
47/768	6^{5}	Fc	"	Arvid Håkansson
1/48	7^{7}	Ep	"	Nils Persson å nr 5
1/48	7^{8}	Eq	"	Karl Nilsson
1/24	7^{9}	Es	"	Per Andersson
1/48	7^{10}	Eu	"	A. Ljunggren
1/48	7^{20}	Fe	"	" "
5/192	7^{26}	Fg	"	Sven Andersson
9/128	7^{28}	Fb	"	Nils Olsson
avs	1^{4}	Hd	Ryet	John Olsson
141/1024	1^{8}	Hb	"	Hilding Persson
55/2048	1^{10}	Ha	"	Sven Andersson
21/2048	1^{11}	He	"	John Olsson
91/512	1^{15}	Hh	"	Anders Olsson
265/4096	1^{5}	Le	Höghult Rotsberg	August Nilssons sterbhus
1/16	1^{1}			

1	2	3	4	5
25/4096	1^{6}	Ld	Höghult	A. Ljunggren
avs	1^{12}	Lc	"	Sven Andersson.

Kristianstad i dec. 1939.

Lennart Holmström

Statens lantbruksingenjör.

Bil.N.

Uppgift å de sökande av lån från statens avdikningslånefond till utförande av "Mjöåns dikningsföretag I-XI 1939" för vilka lån tillstyrkes.

Företag II.

Hemmans-tal	Register-nummer	Littera å kartan	Socken by hemman	Delägare
			Kristianstads län.	
			Hueröds socken.	
5/32	av 1^{1}	Fh	Flensma	Nils G.Olsson(f.äg.Ola Andersson)
5/192	7^{26}	Fg	"	Sven Andersson
141				
1024	1^{8}	Hb	Ryet	Hilding Persson
21/2048	1^{11}	He	"	John Olsson
11/4096	1^{12}	Hg	"	Martin Nilsson
11/4096	1^{13}	Hc	"	John Olsson
91/512	1^{15}	Hh	"	Anders Olsson
7/64	1^{3}	Lb	Höghult	Anders Jönsson
7/64	1^{4}	La	"	Olof Jönsson
avs	1^{12}	Lc	"	Sven Andersson.

Kristianstad i dec. 1939.

Lennart Holmström

Statens lantbruksingenjör.

Uppgift å de sökande av lån från statens avdikningslånefond till utförande av "Mjöåns dikningsföretag I-XI 1939" för vilka lån tillstyrkes.

Företag III.

Hemmans-tal	Register-nummer	Littera å kartan	Socken by hemman	Delägare
			Kristianstads län.	
			Huaröds socken.	
1/16	2^{3}	Bu	Huaröd	Johanna Håkansson (f.äg. Per Håkanssons sterbhus)
1/16	2^{4}	Bä	"	Anders Holm
37/512	2^{12}	Eb	Flensma	Nils Jönsson
1/64	2^{13}	Ea	"	Nils Andersson
1/64	av 4^{6}	Eh	"	Nils G.Olsson (f.äg.Ola Andersson)
19/192	4^{13}	Ei	"	Karl Nilsson.

Kristianstad i dec. 1939.

Lennart Holmström

Statens lantbruksingenjör.

Bil.P.

Uppgift å de sökande av lån från statens avdikningslånefond till utförande av "Mjöåns dikningsföretag I-XI 1939" för vilka lån tillstyrkes.

Företag IV.

Hemmans-tal	Register-nummer	Littera å kartan	Socken by hemman	Delägare
			Kristianstads län.	
			Hueröds socken.	
1/9	2^{6}	Cl	Hueröd	Gottfrid Olsson
1/3	3^{1}	Bp	"	Eckl. hemman, arr: Ture Persson
45/512	4^{2}	By	"	Henrik Olsson
41/1024	4^{3}	Bv	"	Alfred Svensson (f.äg.Anders Ljung).
15/1024	5^{11}	Bt	"	Arthur Nilsson
avs	5^{16}	Bq	"	" "
1/3	5^{17}	Bs	"	Johan Persson
1/32	5^{18}			
avs	5^{24}	Br	"	Arthur Nilsson
26413/432600	6^{3}	Bo	"	Anders W. Olsson
1/36	8^{6}	Aå	"	Alfred Svensson (f.äg.Anders Ljung).
265/4096	1^{5}	Le	Höghult	Aug. Nilssons sterbhus
1/16	1^{1}		Rotsberg	
1/100	2^{5}	Lg	Höghult	Axel Möller
1/16	5^{14}	Mb	Stensma	" "

Kristianstad i dec. 1939.

Lennart Holmström

Statens lantbruksingenjör.

Uppgift å de sökande av lån från statens avdikningslånefond till utförande av "Mjöåns dikningsföretag I-XI 1939" för vilka lån tillstyrkes. Företag V.

			Kristianstads län.	
			Huaröds socken.	
7/144	8^5	Bo	Huaröd	Adolf Nilsson
1/36	8^6	Aå	"	Alfred Svensson (f.äg. Anders Ljung).

Kristianstad 1 dec. 1939.

Lennart Holmström
Statens lantbruksingenjör.

Bil.R.

Uppgift å de sökande av lån från statens avdikningslånefond till utförande av "Mjöåns dikningsföretag I-XI 1939" för vilka lån tillstyrkes.

Företag VI.

Hemmans-tal	Register-nummer	Littera å kartan	Socken by hemman	Delägare
			Kristianstads län.	
			Huaröds socken.	
54/1000	1^4	Ic	*Abullaberga* Ryet	Edvard Olsson
1/200	1^5	Ie	"	Gustav Olsson (f.äg.Ola Johansson)
1/25	1^8	Id	"	Åke Brodd
91/512	1^{15}	Hh	*Ryet*	Anders Olsson
1/192	1^4	Kb	Eket	Johan Nilsson
1/48	1^5	Ka	"	Viktor Svensson.

Kristianstad i dec. 1939.

Lennart Holmström

Statens lantbruksingenjör.

Uppgift å de sökande av lån från statens avdikningslånefond till utförande av "Mjöåns dikningsföretag I-XI 1939" för vilka lån tillstyrkes.

Företag VII.

Hemmans-tal	Register-nummer	Littera å kartan	Socken by hemman	Delägare.
			Kristianstads län.	
			Huaröds socken.	
5/32	av 1^{1}	Fh	Flenæma	Nils G. Olsson (f.äg.Ola Andersson).
5/32	av 1^{1}	Ey	"	Anders Persson
1/18	3^{4}	Eä	"	Nils Persson å nr 5
1/24	3^{6}	Eå	"	Nils Andersson

Kristianstad i dec. 1939.

Lennart Holmström

Statens lantbruksingenjör.

Bil.T.

Uppgift å de sökande av lån från statens avdikningslånefond till utförande av "Mjöåns dikningsföretag I-XI 1939" för vilka lån tillstyrkes.

Företag VIII.

			Kristianstads län.	
			Huaröds socken.	
1/3	3[1]	Bp	Huaröd	Eckl. löneboställe.arr: Ture Persson
~~avs~~	~~4[6]~~	~~Gd~~	~~"~~	~~Kristianstads Hushållnings sällskaps Egnahemsnämnd (f.ög Anders Mårtensson Kroon).~~

Kristianstad i dec. 1939.

Lennart Holmström
Statens lantbruksingenjör.

Skrivning med blått verkställd av Kungl. Landtm.

Uppgift å de sökande av lån från statens avdikningslånefond till utförande av "Mjöåns dikningsföretag I-XI 1939" för vilka lån tillstyrkes. Företag IX.

Hemmans-tal	Register-nummer	Littera å kartan	Socken by hemman	Delägare
			Kristianstads län.	
			Huaröds socken.	
1/48	5^{7}	At	Huaröd	Gunnar Olsson
53/6144	av 5^{13}	Ay	"	Anders Olsson
119/6144	av 5^{13}	Az	"	Anna Svensson
1/36	8^{6}	Aå	"	Alfred Svensson (f.äg. Anders Ljung)
3/8	4^{1}	Mc	Stensma	Nils Olof Olsson (f.äg.Nils Andersson)
avs	4^{3}	Mg	"	Åke Persson Sjöholm
1/16	5^{14}	Mb	"	Axel Möll-er
1/48	6^{5}	Mf	"	Nils Olof Olsson (f.äg. Nils Andersson)
1/4	1^{1}	Oa	Skorphult	Gunnar Olsson
1/32	2^{6}	Oc	"	" "
27/280	2^{20}	Od	"	Mathilda Jönsson

Kristianstad i dec. 1939.

Lennart Holmström

Statens lantbruksingenjör.

Bil.V.

Uppgift å de sökande av lån från statens avdikningslånefond till utförande av "Mjöåns dikningsföretag X-XI 1939" för vilka lån tillstyrkes.

Företag X.

Hemmans-tal	Registernummer	Littera å kartan	Socken by hemman	Delägare
			Kristianstads län.	
			Huaröds socken.	
45/512	4^{2}	Bs	Huaröd	Henrik Olsson och Alfred
41/1024	4^{3}			Svensson (f.äg.Anders Ljung)
1/48	5^{7}	At	"	Gunnar Olsson
1/144	5^{8}	Ar	"	Maria Persson (f.äg.Hjalmar Perssons sterbhus)
1/72	5^{9}	Aq	"	A.W. Lübeck
9/1536	5^{15}	Au	"	Per Göranssons sterbhus
avs	5^{23}	Ad	"	Maria Persson (f.äg.Hjalmar Perssons sterbhus)
1/60	6^{11}	Ap	"	A.W. Lübeck
7/144	8^{5}	Bö	"	Adolf Nilsson
1/36	8^{6}	Aå	"	Alfred Svensson (f.äg.Anders Ljung)
1/64	8^{7}	Aö	"	Per Andersson
1/480	8^{19}	Ba	"	Karl Olsson
avst	8^{24}	Bg	"	Per Andersson
avst	8^{27}	Bf	"	" "
avs	10^{2}	Av	"	Per Göranssons sterbhus
1/4	1^{1}	Oa	Skorphult	Gunnar Olsson
1/32	2^{6}	Oc	"	" "
1/32	2^{7}	Oh	"	Maria Persson (f.äg.Hjalmar Perssons sterbhus)
1/80	2^{22}	Of	"	Edvard Johnsson.

Kristianstad i dec. 1939.

Lennart Holmström

Statens lantbruksingenjör.

Uppgift å de sökande av lån från statens avdikningslånefond till utförande av "Mjöåns dikningsföretag I-XI 1939" för vilka lån tillstyrkes.

Företag XI.

Hemmans-tal	Register-nummer	Littera å kartan	Socken by hemman	Delägare
			Kristianstads län.	
			Huaröds socken.	
1/3	3^{1}	Bp	Huaröd	Ekkl. lönehemman, arr:Ture Persson
avs	3^{2}	Ag	"	A. Westberg
1/100	6^{6}	Ac	"	Edvard Johnsson
1/120	6^{12}	Ah	"	A.W.Lübeck
1/100	6^{15}	Ab	"	Elof Nilsson Haak
avs	7^{15}	Af	"	A. Westberg
1/320	8^{18}	Ao	"	Karl Olsson.

Kristianstad i dec. 1939.

Lennart Holmström

Statens lantbruksingenjör.

Bil.Y.

Att, såvitt framgår av härstädes fört vederbörligt diarium, besvär icke inom laga tid anförts över en enligt uppgift den 31 mars 1939 avslutad laga syneförrättning angående företag, benämnt "Mjöåns dikningsföretag I-XI 1939" och avseende torrläggning av mark till Huaröd, Flensma, Ryet, Abullaberga, Höghult, Rotsberg, Stensma, Gräsma, Vebäck, Eket och Skorphult i Huaröds socken, Kristianstads län; det varder härmed till bevis meddelat. Stockholm i Söderbygdens vattendomstols kansli den 18 januari 1940.

Ex officio:

George Österholm.

Bil.Z.

Undertecknade delägare i "Mjöåns dikningsföretag I-XI 1939" överenskomma härmed att gemensamt hos Kgl. Lantbruksstyrelsen göra underdånig ansökan om största möjliga lån och anslag av allmänna medel till företagets utförande och uppdraga vi åt arbetsstyrelsens ordförande att å våra vägnar underteckna alla härför erforderliga handlingar och kontrakt samt åt arbetsstyrelsen att utkvittera och mot redovisningsskyldighet handhava oss beviljade statsmedel.

Huaröd den 15 okt. 1939.

Fastighetens				Lånesökandens egenhändiga namnteckning
Littera	Registernummer	By	Ägare eller innehavare.	
1	2	3	4	5
Aa	6^{14}	Huaröd	Anders Olsson	
Ab	6^{15}	"	Elof Nilsson Haak	Elof N. Haak
Ac	6^{6}	"	Edvard Johnsson	E. Jonsson (även Of)
Ad	5^{23}	"	Hjalmar Perssons sterbhus	Maria Persson (även Ar och Ao).
Ae	7^{16}	"	Anton Palmkvist Hjalmar Lindström	
Af	7^{15}	"	A. Westberg	A. Westberg
Ag	3^{2}	"	D:sme	A. Westberg
Ah	6^{12}	"	A.W. Lübeck	And. W. Lübeck (även Ap och Aq)
Ai	7^{27}	"	Elina Johansson	
Ak	7^{25}	"	E. Hallkvist	
Al	7^{24}	"	Nils Ivarsson	
Am	7^{18}	"	Nils Olsson	
An	7^{17}	"	Marta Olsson	
Ao	8^{18}	"	Karl Olsson	Carl Olsson (även Ba)
Ap	6^{11}	"	A.W. Lübeck	And.W.Lübeck } även Ah
Aq	5^{9}	"	D:sme	And.W.Lübeck }
Ar	5^{8}	"	Hjalmar Perssons sterbhus	Maria Persson (även Ohoch Ad)
As	5^{6}	"	Erik Eriksson	
At	5^{7}	"	Gunnar Olsson	Gunnar Olsson
Au	5^{15}	"	Per Göranssons sthh	Johan Persson, Anny Persson
Av	10^{2}	"	d:sme	Johan Persson, Anny Persson
Ay	av 5^{13}	"	Anders Olsson	Anders Olsson
Az	av 5^{13}	"	Anna Svensson	Anna Svensson
Aå	8^{6}	"	Anders Ljung	Alfr. Svensson (även Bv och Bz)
Aä	8^{26}	"	Gunnar Nilsson	
Aö	8^{7}	"	Per Andersson	Per Andersson (även Bf och Bg)

1	2	3	4	5
Ba	8^{19}	Huaröd	Karl Olsson	Carl Olsson (även Ao)
Bb	8^{14}	"	Huaröds församl.	
Bc	8^{13}	"	D:sme	
Bd	8^{33}	"	Karl Åberg	
Be	8^{35}	"	Anton Åberg	
Bf	8^{27}	"	Per Andersson	Per Andersson (även Aö)
Bg	8^{24}	"	D:sme	Per Andersson
Bh	10^{3}	"	Olof T. Sjöholm	Th. Sjöholm
Bi	7^{26}	"	Göran Palmkvist	
Bk	7^{8}	"	Anton Palmkvist	
Bl	7^{9}	"	Godtemplarlogen Skogsbruden nr 734	
Bm	6^{4}	"	Gerda Bergendahl	
Bn	6^{3}	"	Hanna Kristenssons sterbhus	Göthe Nilsson (även Bå)
Bo	6^{3}	"	Anders W.Olsson	Anders Olsson
Bp	3^{1}	"	Eckl.lönebost. arr:Ture Persson	Ture Persson (även Cf)
Bq	5^{16}	"	Arthur Nilsson	Arthur Nilsson
Br	5^{24}	"	D:sme	Arthur Nilsson (även Bt)
Bs	$5^{17,18}$	"	Johan Persson	Johan Persson
Bt	5^{11}	"	Arthur Nilsson	Arthur Nilsson (även Bq ö Br)
Bu	2^{3}	"	Per Håkanssons sterbhus	Johanna Håkansson
Bv	4^{3}	"	Anders Ljung	Alfr. Svensson (även Aå ö Bz)
By	4^{2}	"	Henrik Olsson	Henrik Olsson (även Bz)
Bz	$4^{2,3}$	"	Henrik Olsson Anders Ljung	Alfr. Svensson
Bå	5^{20}	"	Hanna Kristenssons sterbhus	Göthe Nilsson(även Bn)
Bä	2^{4}	"	Anders Holm	Anders Holm
Bö	8^{5}	"	Adolf Nilsson	Adolf Nilsson
Ca	6^{10}	"	Johan Persson	
Cb	7^{11}	"	Olof K.Nilsson	
Cc	8^{9}	"	Axel Johansson	Axel Johansson

1	2	3	4	5
Cd	4^{6}	Huaröd	Anders Mårtensson Kroon	Kristianstads läns hushållningssällskaps egnahemsnämnd. H. Henriksson, N. Olsson
Ce	7^{14}	"	Anders Nilsson	And. Nilsson
Cf	4^{9}	"	Ture Persson	Thure Persson (även Bp)
Cg	5^{19}	"	Ida Olsson	Ida Olsson
Ch		"	Huaröds by	
Ci	5^{10}	"	Gösta R. Vong	Olof Nilsson, Tage Svensson
Ck	1^{3}	"	Gottfrid Olsson	Gottfrid Olsson
Cl	2^{6}	"	D:sme	Gottfrid Olsson
Cm		"	Huaröds by	
Cn	2^{8}	"	Anna och Elna Olsson	
Co	2^{5}	"	Huaröds Bränneriförening	
Da	1^{1}	Brännebo-åkern	Huaröds kyrka	
Ea	2^{13}	Flensma	Nils Andersson	Nils Andersson
Eb	2^{12}	"	Nils Jönsson	Nils Jönsson
Ec	2^{9}	"	Elna Nilssons stbh,	
Ed	4^{9}	"	Anders Arvidsson	Anders Arvidsson
Ec	4^{6}	"	Bengt Hanssons stbh.	Anders Bengtsson enl. fullmakt.
Ef	4^{8}	"	Nils Jönsson	Nils Jönsson
Eg	4^{7}	"	D:sme	Nils Jönsson
Eh	av 4^{6}	"	Ola Andersson	Nils G.Olsson (även Fh)
Ei	4^{13}	"	Karl Nilsson	Karl Nilsson
Ek	$3^{8,12,19,20}$	Flensma	Nils Persson n,r 5,Johan Nilsson,Nils Persson, Anders Persson	Nils Persson, Johan Nilsson, Nils Persson, Anders Persson.
El	$7^{8,9}$	"	Karl Nilsson,Per Andersson	Karl Nilsson, Per Andersson.
Em	$5^{1},6^{3}$	"	Nils Persson n:r 5	Nils Persson
En	6^{6}	"	Anders Nilsson	
Eo	3^{12}	"	Anders Persson	Anders Persson (även Ey och Fa)
Ep	7^{7}	"	Nils Persson nr 5	Nils Persson

1	2	3	4	5
Eq	7[8]	Flensma	Karl Nilsson	Karl Nilsson
Er		"	Flensma by	
Es	7[9]	"	Per Andersson	Per Andersson
Et	4[14]	"	D:sme	Per Andersson
Eu	7[10]	"	A. Ljunggren	And. Ljunggren (även Fe ō Ld)
Ey	av 1[1]	"	Anders Persson	Anders Persson (även Eo ō Fa)
Ez	2[6]	"	Nils Persson nr 5	Nils Persson
Eå	3[6]	"	Nils Andersson	Nils Andersson
Eä	3[4]	"	Nils Persson nr 5	Nils Persson
Fa	3[19]	"	Anders Persson	Anders Persson (även Eo ō Ey)
Fb	7[28]	"	Nils Olsson	Nils Olsson
Fc	6[5]	"	Arvid Håkansson	Arvid Håkansson
Fd	6[3]	"	Nils Persson nr 5	Nils Persson
Fe	7[20]	"	A.Ljunggren	Ant. Ljunggren (även Eu ō Ld)
Ff	7[23]	"	Huaröds församl.	
Fg	7[26]	"	Sven Andersson	Sven Andersson(även Ha och Lc)
Fh	av 1[1]	"	Ola Andersson	Nils G. Olsson (även Eh)
Fi	3[8]	"	Nils Persson nr 5	Nils Persson
Fk	2[5]	"	Svante Persson	Svante Persson
Fl	3[15]	"	Oskar Olsson	Oskar Olsson
Fm	3[8]	"	Johan Nilsson	Johan Nilsson
Fn	3[20]	"	D:sme	Johan Nilsson
Fo	4[5]	"	Nils Persson nr 5	Nils Persson
Fp	2[7]	"	Nils Persson nr 3	Nils Persson
Fq	3[10]	"	Nils Persson nr 3	Nils Persson
Fr	3[11]	"	d:sme	Nils Persson
Fs	2[8]	"	d:sme	Nils Persson
Ft	3[9]	"	Gustaf Olsson	
Fu	5[1]	"	Nils Persson nr 5	Nils Persson
Ga	3[14]	Vebäck	Anna Nilsson	
Ha	1[10]	Ryet	Sven Andersson	Sven Andersson (även Lc ō Fg)

1	2	3	4	5
Hb	1^{8}	Ryet	Hilding Persson	Hilding Persson
Hc	1^{13}	"	John Olsson	John Olsson
Hd	1^{4}	"	D:sme	John Olsson
He	1^{11}	"	D:sme	John Olsson
Hf	1^{19}	"	Anders Johansson	
Hg	1^{12}	"	Martin Nilsson	Martin Nilsson
Hh	1^{15}	"	Anders Olsson	Anders Olsson
Ia	1^{3}	Abullaberga	Staten	
Ib	1^{2}	"	D:sme arr: Elof Göranssons sterbhus	
Ic	1^{4}	"	Edvard Olsson	Edvard Olsson
Id	1^{8}	"	Åke Brodd	Åke Brodd
Ie	1^{5}	"	Ola Johansson	Gustaf Olsson
Ka	1^{5}	Eket	Viktor Svensson	Viktor Svensson
Kb	1^{4}	"	Johan Nilsson	Johan Nilsson
La	1^{4}	Höghult	Olof Jönsson	Olof Jönsson
Lb	1^{3}	"	Anders Jönsson	Anders Jönsson
Lc	1^{12}	"	Sven Andersson	Sven Andersson (även Ha,Fg)
Le	1^{5}	"	Aug. Nilssons stbh.	Bengta Nilsson, Astrid Håkansson, Bengta Nilsson, Astrid Nilsson
"	1^{1}	Rotsberg		
Lf	2^{2}	Höghult	Staten	
Lg	2^{5}	"	Axel Möller	Axel Möller
Ma	5^{15}	Stensma	Anders Johnsson	
Mb	5^{14}	"	Axel Möller	Axel Möller
Mc	4^{1}	"	Nils Andersson	Nils-Olof Olsson (även Mf)
Md	8^{1}	"	Huaröds kyrka	
Me	2^{3}	"	Per Jönsson	
Mf	6^{5}	"	Nils Andersson	Nils-Olof Olsson (även Mc)
Mg	4^{3}	"	Åke Persson Sjöholm	Å.P. Sjöholm
Na	2^{13}	Gräsma	Erik Eriksson	
Oa	1^{1}	Skorphult	Gunnar Olsson	Gunnar Olsson
Ob		"	Skorphults by	
Oc	2^{6}	"	Gunnar Olsson	Gunnar Olsson

1	2	3	4	5
Od	2^{20}	Skorphult	Mathilda Jönsson	Mathilda Jönsson
Oe	2^{33}	"	D:sma	Mathilda Jönsson
Of	2^{22}	"	Edvard Johnsson	(se Ac)
Og	2^{17}	"	D:sme	
Oh	2^{7}	"	Hjalmar Perssons sterbhus	Maria Persson (även Ar,Ad)
Oi		"	Skorphults by	

Namnteckningarna bevittna:

Arvid Håkansson
Flensma
Huaröd.

And. Nilsson
Huaröd

Bil.Å.

Fullmakt för Anders Bengtsson, Flensma att å våra vägnar underteckna förening rörande sökande av lån av statsmedel till utförande av "Mjöåns dikningsföretag I-XI 1939".

Huaröd den 15 jan. 1940.

Elna Nilsson Hanna Nilsson Hanna Bengtsson

Sigfrid Bengtsson Bengta Brodd.

Samtliga sterbhusdelägare i Bengt Hanssons sterbhus.

Namnteckningarna bevittna:

Erik Nilsson
Huaröd

And. Nilsson
Huaröd.

Bil.Ä.

Utdrag av protokoll i ärende angående förmynderskap och godmanskap, för sonen Anders Harald Nilsson Rotsberg hållet vid höstting med Gärds och Albo härad i Eggeberga den 26 november

1925.

På därom i bouppteckningen väckt förslag och jämlikt e-
get åtagande förordnades åbon Arvid Håkansson i Flensma att
såsom god man vårda bemälda omyndigas rätt i boet vid boutred-
ningen, så ock vid bodelning och skifte eller ingående av av-
tal om samlevnad i oskiftat bo.

På häradsrättens vägnar:

F.G. Silander,

Rätt avskrivet intygar:

Nils Persson Olof Persson.

Bil.Ö.

D:nr 440 S. Utdrag av Lunds stiftsnämnds
protokoll den 16 februari 1940.

§ 5. Meddelades begärt tillstånd för arrendatorn av lönebostäl-
let 1/3 mantal Huaröd nr 3 i Huaröds socken Ture Persson att
gemensamt med övriga sakägare ansöka om lån och bidrag ur stats-
anslag till kostnaderna för utförande av Mjöåns dikningsföre-
tag I-XI 1939.

Som ovan.

I tjänsten

Helge Arfvidsson.

Bil.A II

Utdrag av protokoll vid Kristian-
stads läns hushållningssällskaps egnahems-

nämnds sammanträde i Kristianstad den 4 januari 1930.

§ 8.

Egnahemsnämnden beslöt att tills annorlunda beslutas lämna ordföranden, greve R. Barnekow, v. ordföranden, lantbrukaren Nils Pehrsson, Ilnestorp, och nämndens skattmästare, direktör H. Henriksson i uppdrag att var för sig med kontrasignation av antingen konsulenten Nils Carlsson eller kamrern Nils Olsson å nämndens vägnar underskriva av nämnden utfärdade köpehandlingar, lånekontrakt m.m., och skall utdrag av detta protokoll betraktas såsom av nämnden utfärdad fullmakt.

Vid protokollet:

Nils Carlsson.

Justerat:

R. Barnekow.

Rätt utdraget, betygas

J. Olsson

Signe Svensson.

Överstående avskrift av handlingar tillhörande den av Kungl. Maj:t den 30/4 1947 fastställda arbetsplanen vidimeras:

Avskrift.

R Ä K N I N G

Kristianstad den 29/2 1940.

Mjöåns dikningsföretag I-XI 1939 Debet

till statens lantbruksingenjör L. Holmström

1939	Betänkande	117:-
	Översiktskartor, 2 st.	8:-
	Vävkopia av ritningarna	580:24
	Avskrift av handlingar	211:75
	Utredning för Stiftsnämnden	12:-
	Ansökningshandlingar och exp.	6:-
	Diariebevis med kom. arvode	2:50
	Inbindning, tre band	5:-
	Summa kronor	942:49

Den med denna räkning ej åtnöjes äger anställa klander därå genom stämning till Kristianstads rådhusrätt inom tre månader från den 2 mars 1940.

Lennart Holmström

Vidimeras:

Lennart Holmström

262/41

11245

DIARIE N:r
K. LA... ...STYRELSEN
21 JUN 1941
L 34•1033

Anmäl... i C. S. i St. A. K.

Skuldförbindelse överlämnad
till Kungl. Statskontoret
den 28/6 1941
godkänd den 24/7 1941

183

KONTRAKT.

Sedan Kungl. Lantbruksstyrelsen den 30 april 1941 till Mjöåns dikningsföretag I-XI 1939 i Huaröds socken av KRISTIANSTADS LÄN

2 h. kontr.
7 dito

under föreskrift att vid sådana betongarbeten, som kunna ifrågakomma vid företaget, material av inhemsk tillverkning bör användas, då icke särskilda omständigheter till annat föranleda, beviljat *dels* ***statsbidrag*** med åttiosextusenfyrahundrasextio (86.460) kronor att utgå från ***statens avdikningsanslag*** och *dels* ***lån*** med åttiosextusensjuhundrafemtio (86.750) kronor att utgå från ***statens avdikningslånefond*** ävensom fastställt en av statens lantbruksingenjör L.Holmström vid syneförrättning år 1939 för företaget upprättad arbetsplan med därtill hörande kostnadsförslag, ha/äro undertecknad....., som av vederbörande intressenter utsetts till styrelse~~n~~ ~~förtroendeman~~ för företaget, ordförande

med Lantbruksstyrelsen avslutat följande kontrakt, varigenom ~~vi~~ jag för egen del samt å vederbörande intressenters i företaget vägnar åtag~~er~~ och förbind~~er~~ ~~oss~~ mig:

1:o) att utföra företaget i överensstämmelse med den fastställda arbetsplanen med de eventuella ändringar däri, varom Lantbruksstyrelsen må komma att efter framställning besluta,

att fullborda arbetet till den *1 september* 1945,

att vid företagets utförande iakttaga de föreskrifter, som av Kungl. Maj:t eller Lantbruksstyrelsen må hava meddelats,

6. 1940. 1000.

STATENS REPRODUKTIONSANSTALT
137940

att bestrida vad utöver beviljade statsmedel kan erfordras för företagets fullbordande,

att gälda vederbörande förrättningsman tillkommande gottgörelse för besiktning och avsyning av företaget,

att, när sådant av Lantbruksstyrelsen påfordras, förete behörigen verifierade räkenskaper över de med företaget förenade utgifterna ävensom att, därest det skulle visa sig, att torrläggningskostnad, varför statsmedel beviljats, beräknats till högre belopp än den verkliga kostnaden, efter föreskrift av Lantbruksstyrelsen vidkännas motsvarande minskning av statsbidraget och lånet,

att underhålla det utförda arbetet intill dess sådan underhållsskyldighet kan varda andra i laga ordning ålagd eller vederbörande från underhållsskyldigheten befriats, samt

att vid arbetets utförande ävensom i fråga om underhållsskyldighetens fullgörande underkasta ~~oss~~ mig Lantbruksstyrelsens inseende och kontroll;

2:o) att för tjänsteman, som förordnats att verkställa besiktning eller avsyning av företaget eller inspektion av underhållsarbetet, tillhandahålla den för företaget fastställda arbetsplanen med därtill hörande handlingar och ritningar;

3:o) att i händelse avvikelse utan därtill i vederbörlig ordning erhållet tillstånd skett från den fastställda arbetsplanen, eller arbetet icke blivit fullbordat inom därför bestämd tid och Lantbruksstyrelsen ej heller medgivit anstånd med dess utförande, eller Kungl. Statskontoret skulle finna den säkerhet, som blivit ställd för till Statskontoret avgiven skuldförbindelse angående lånets återbetalning, icke vidare nöjaktig, och ny säkerhet, som av Statskontoret godkännes, icke varder inom bestämd tid avlämnad, eller den bestämda annuiteten icke varder i behörig tid erlagd, låta det ankomma på Lantbruksstyrelsen att inställa vidare utbetalning av statsmedlen samt att återfordra vad därav uppburits, beträffande lånet dock endast därest icke beslut om detsammas återbetalning och fördelning blivit meddelat, att inom viss angiven tid på en gång eller efter hand inbetalas, bidragsmedlen till Lantbruksstyrelsen och lånemedlen till Statskontoret, ävensom att å sålunda lyftade och återburna medel erlägga fem procent årlig ränta från lyftningsdagen till dess återbetalning sker;

4:o) att ifråga om tid för lyftande av statsmedlen låta gälla vad Lantbruksstyrelsen därutinnan bestämmer, och skall någon del av statsbidraget och lånet innestå i Lantbruksstyrelsen intill dess arbetet blivit vederbörligen avsynat och av Lantbruksstyrelsen godkänt;

5:o) att vid avslutandet av detta kontrakt för förvaring i Lantbruksstyrelsens arkiv till Styrelsen överlämna ett exemplar av till ärendet hörande förslag och utredning, dock med undantag för sådana förrättningsakter, som enligt gällande bestämmelser i fråga om redovisning av akter rörande företag enligt 7 kap. vattenlagen må vid nämnda tidpunkt hava överlämnats till Lantbruksstyrelsen, ävensom att, innan sista delen av statsmedlen lyftes, till Lantbruksstyrelsen överlämna fullständig beskrivning jämte ritning över sådan avvikelse från den fastställda planen, vartill vederbörligt tillstånd må hava meddelats;

6:o) att bestrida eller gottgöra kostnader, som i följd av erhållna statsbidrag och lån kunna föranledas för Lantbruksstyrelsen eller Statskontoret;

7:o) att för fullgörande av detta kontrakt ävensom, därest mot kontraktet brytes, för återbäring av lyftade statsmedel jämte därå upplupen ränta, ställa säkerhet, som av Lantbruksstyrelsen godkännes;

8:o) att till Statskontoret avgiva med behörig borgen eller annan säkerhet försedd skuldförbindelse angående lånets återbetalning; samt

9:o) att fullgöra de övriga åtaganden, som enligt gällande bestämmelser åligga mottagare av ifrågavarande statsmedel.

Härav äro två lika lydande exemplar upprättade, av vilka vardera kontrahenten tagit ett.

Kuarön den 31 maj 1941.

Att Fjärdingsmannen Anders Nilsson, Kuarön

i bägges vår närvaro egenhändigt undertecknat förestående kontrakt, intyga:

Emma Olsson
Adress Kristianstad

Gösta Gyllfell
Adress Kristianstad

Kungl. Lantbruksstyrelsen antager detta kontrakt.

Stockholm den 1 augusti 1941.

A. Ahlman.

Hjalmar Försvaar.

Vederbörandes uppmärksamhet fästes å bestämmelserna i 13 kap. 17 § vattenlagen, vari stadgas, att, därest det framtida underhållet försummas, Konungens Befallningshavande eller annan myndighet Konungen bestämmer äger själv bota bristen på den försumliges bekostnad.

Arbetslöshetsföretag

263

5788

DIARIE Nr
K. LANTBRUKSSTYRELSEN
25 FEB. 1946

RAPPORT

över verkställd avsyning av "Mjöåns dikningsföretag I-XI 1939" i Huaröds socken av Kristianstads län.

Arbetsplanen fastställd den 30 april 1941.

Statsunderstöd: Bidrag från statens avdikningsanslag med 86.460:- kr.

Lån från statens avdikningslånefond med 86.750:- kr.

Kontrakt om företagets utförande antaget den 1/8 1941.

Arbetsstyrelsens ordförande: F.d. fjärdingsmannen Anders Nilsson, Huaröd.

Avsyningen verkställd av 1:ste assistenten Lars Kullman. Härvid befanns arbetet vara utfört i nära anslutning till den fastställda arbetsplanen och förordas till godkännande. Kostnaderna hava överskridit det belopp, som beräknades när arbetsplanen fastställdes.

Kristianstad den 20 februari 1946.

Klas Westling.

statens lantbruksingenjör.

262

a. a. 41

30950

DIARIE Nr
K. LANTBRUKSSTYRELSEN
28 DEC. 1945

RAPPORT

angående Mjöåns dikningsföretag I-XI 1939 i Huaröds socken av Kristianstads län, som Kungl. Lantbruksstyrelsen enligt skrivelse den 20 sistlidne augusti anmodat mig avsyna under år 1945. Förrättningsnummer i årets resplan 154.

Beträffande ifrågavarande företag ber jag få meddela, att detsamma påbörjats men ännu ej slutförts. För att den enligt utlåtandet bestämda arbetstiden ej skall gå tillända har sakägarna i företaget tillställts en ansökningshandling ställd till vederbörande vattendomstol med begäran om förlängning av företagets arbetstid till och med utgången av år 1950. Till ansökningen var fogat ett brev med anmaning att insända ansökningen till vattendomstolen.

Kristianstad den 27 december 1945

Klas Westling

statens lantbruksingeniör.

Kopia kvitto?

Ansökan 1946

kopia kvitto?

1945 [illegible]

P. M.

D. N:r 20249/43

för utbetalande av statsunderstöd.

Företag: Mjöåns dikningsföretag I-XI 1939 i Huaröds socken av Kristianstads län

Arb. plan: 30/4 41

Kontrakt: 1/8 41

Fullbordas: 1/9 45

Statsbidrag: 86.460

Lån: 86.750

Beräkn. kostnad: 185.804:95

Verkst. utbet. d. 1/8 41 m.fl. **av statsbidrag:** 52.000 kr.

av lån: 52.000 kr.

Utfört arbete enligt st. lbring K. Westling **den** 20/10 1943

118.850 **kr.** = c:a 64 %.

Ordf. i arb. styrelsen / **~~Ende-intressent~~** } Fjärdingsmannen Anders Nilsson, Huaröd,

Rekv. ..... **bifogad**

Utbetalas **av statsbidrag** 6000 kr.

av lån 6000 kr.

Stockholm den 2 /11 19 43

F.

9. 1941. 1 000.

STATENS REPRODUKTIONSANSTALT
214141

262
41

20249

DIARIET
K. LANTBRUKSSTYRELSEN
25 OKT. 1943

RAPPORT

angående verkställd besiktning av Mjöåns dikningsföretag I-XI 1939 i Huaröds socken av Kristianstads län.

Arbetsplanen fastställd den 30 april 1941.

Statsunderstöd: bidrag från statens avdikningsanslag med 86.460 kronor och lån från statens avdikningslånefond med 86.750 kronor.

Arbetstid till den 1 september 1945.

Ordförande i företagets styrelse: fjärdingsmannen Anders Nilsson, Huaröd.

Vid av förste assistent L. Kullman under oktober månad 1943 företagen besiktning av ovannämnda företag befanns vid detsamma arbeten utförda för en kostnad av omkring 110.000 kronor, räknat efter det fastställda kostnadsförslagets á-priser. Härtill komma förrättningskostnader samt domstolsavgift m.m. 8.850 kronor, tillsammans alltså omkring 118.850 kronor, motsvarande omkring 64 procent av den fastställda kostnadssumman 185.804 kronor 95 öre.

Kristianstad den 20 oktober 1943.

Nils Westling.

statens lantbruksingenjör.

262
41

P. M.

D. N:r 5621/43

för utbetalande av statsunderstöd.

Företag: Mjöåns dikningsföretag I-XI 1939 i Huaröds socken av

KRISTIANSTADS LÄN

Arb. plan: 30/4 41

Kontrakt: 1/8 41

Fullbordas: 1/9 45

Statsbidrag: 86.460

Lån: 86.750

Beräkn. kostnad: 185.804:95

Verkst. utbet. d. 1/8 41 av statsbidrag: 40.000 kr.

av lån: 40.000 kr.

Utfört arbete enligt fdst. lbring L. Holmström den 8 / 3 19 43

109.224:22 kr. = c:a 59 %.

0.60 · 86'500 = 52'000
40'000
12'000

Ordf. i arb. styrelsen } Fjärdingsmannen Anders Nilsson, Huaröd.

~~Ende-intressent~~ }

Rekv. bifogad

Utbetalas av statsbidrag 12'000 kr.

av lån 12'000 kr.

Stockholm den 19 / 3 19 43

9. 1941. 1 000.

STATENS REPRODUKTIONSANSTALT
214141

1941 den 1 aug.

Uppgift jämlikt stadgandet i 1 §, 1 stycket, av lag om kronans förmånsrätt för avdikningslån den 14 juni 1929 (nr 164).

Företagets namn: Hjööns dikningsföretag I-XI/1939 i Ihueröds socken av Kristianstads län.

Lån 86.750 kronor från statens avdikningslånefond enligt Kungl. Lantbruksstyrelsens beslut den 30 april 1941.

Lånet har beviljats för nedanstående, i utredningen angående detsamma upptagna fastigheter.

Socken, by och hemman	Mantal	Registernummer	Littera å kartan	Ägare
Ihueröds socken				
Ihueröd	5/144	1^{3}.	Ck	Gottfrid Olsson
"	1/16	2^{3}.	Bu	Johanna Nilsson (f.Ng. Per Nilssons dödsbo)
"	1/16	2^{4}.	Dä	Anders Holm
"	1/9	2^{6}.	Cl	Gottfrid Olsson
"	1/3	3^{1}.	Dp	Kohl. löneboställe, arr: Ture Persson
"	ovo	3^{2}.	Ag	A. Westberg
1. "	45/512	av 4^{2}.	Dy	Henrik Olsson (Lag. Alfred Svensson)
2. "	41/1024 = $= {}^{9}/_{3072} + {}^{1}/_{96}$	av 4^{3}.	Dv	Alfred Svensson (f.Ng. Anders Hjung)
"	ovo	4^{9}.	Cf	Ture Persson
"	1/48	5^{7}.	At	Gunnar Olsson
"	1/144	5^{8}.	Ar	Maria Persson (f.Ng. Hjalmar Perssons dödsbo)
3. "	1/72	5^{9}.	Aq	A.B. Lidbeck = Anders Lidbeck Hansson
4. "	151/3072	5^{10}.	Ci	Olof Nilsson och Inga Svensson (f.Ng. Gösta A. Vang, Hannes Carl Berg)
5. "	15/1024	5^{11}.	Dt	Arthur Nilssons hustru Ida Margit Nilsson

	Hunnröd	53/6144	av	5^{13}	Ay	Anders Olsson
	"	/119/6144	av	5^{13}	As	Anna Svensson
6.	"	19/1536		5^{15}	Au	Per Göranssons ~~oterbhus~~ barn Johan Persson och Anny Persson
7.	"	ave		5^{16}	Bq	Arthur Nilssons hustru Ida Maria Nilsson
8.	"	~~1/3~~ 1/96		5^{17}	Ba	Johan Persson se kontraktsanteckning Hans Nilsson intr. 10. 8 mars
9.		1/32		5^{18}		
10.	"	29/1536		5^{19}	Cg	Ida Olsson = avlidne Jöns Svenssons dotter, ensam ägare av fastigheten.
11.	"	1/48		5^{20}	Bä	Göte Nilssons (hustru Hanna Kristensson) (f.Bg. ~~Hanna~~ Sven Kristenssons oterbhus)
	"	ave		5^{23}	Ad	Maria Persson (f.Bg. Hjalmar Perssons oterbhus)
12.	"	ave 1/48		5^{24}	Br	~~Arthur Nilsson~~ Nils Johnsson
13.	"	3/721		6^{3}	Bn	Göte Nilssons hustru Hanna Kristensson (f.Bg. ~~Hanna~~ Sven Kristenssons oterbhus)
	"	~~26413~~ ~~45440~~ 452600		6^{3}	Do	Anders W.Olsson
14.	"	1/100		6^{6}	Ao	Edvard Johnssons hustru Emma Johnsson
15	"	1/60		6^{11}	Ap	A.W.Lilbeck = Anders Wilhelm Lilbeck
16	"	1/120		6^{12}	Ah	Dime
	"	1/100		6^{15}	Ab	Olof Nilsson Hnak
	"	55/768		7^{14}	Ce	Anders Nilsson
	"	ave		7^{15}	Af	A.Westberg
17	"	7/144		8^{5}	Bö	Adolf Nilsson ägare vid tiden för ansökningens anhängiggörande
	"	1/36		8^{6}	Aå	Alfred Svensson (f.Bg. Anders Ljung)
	"	1/64		8^{7}	Aö	Per Andersson
	"	1/320		8^{18}	Ao	Karl Olsson
	"	1/480		8^{19}	Da	Karl Olsson
	"	avet		8^{24}	Bg	Per Andersson
	"	"		8^{27}	Bf	Dime
18	"	ave		10^{2}	Av	Per Göranssons ~~oterbhus~~ barn Johan Persson och Anny Persson
	"	avet		10^{3}	Bh	Olof Theodor Sjöholm
19	Flensmo	~~5/32~~ 5/64+5/64	av	1^{1}	Ey	Anders Persson resp. h.h. Brigitta Andersson
	"	5/32	av	1^{1}	Fh	Nils G. Olsson (f.Bg. Ola Andersson)
	"	3/32		2^{5}	Fk	Svante Persson
	"	1/32		2^{6}	Es	Nils Persson å nr 5
	"	1/64		2^{7}	Fp	Nils Persson å nr 3

Flenarna	3/256	2^{8}	Fe	Nils Persson å nr 3
"	37/512	2^{12}	Fb	Nils Jönsson
"	1/64	2^{13}	Fa	Nils Andersson
"	1/18	3^{4}	Fd	Nils Persson å nr 5
"	1/24	3^{6}	FA	Nils Andersson
"	47/2048	av 3^{8}	Fm	Johan Nilsson
"	17/2048	av 3^{8}	Fi	Nils Persson å nr 5
"	3/256	3^{10}	Fq	Nils Persson å nr 3
"	3/256	3^{11}	Fr	Dito
20. "	18/576	av 3^{12}	Fo	Anders Persson och h.h. Bengts Andersson
"	31/1152	3^{15}	Fl	Oskar Olsson
21. "	9/512	3^{19}	Fa	Anders Persson och h.h. Bengts Andersson
"	7/512	3^{20}	Fn	Johan Nilsson
"	15/384	4^{5}	Fo	Nils Persson å nr 5
22. "	1/40	av 4^{6}	Fe	och h.h. Hanses Svensons och Anders Bengt Hansson (återbhun) Wilhelm Persson
"	1/64	av 4^{6}	Fh	Nils O.Olsson (f.Mg. Ola Andersson)
"	57/2560	4^{7}	Fg	Nils Jönsson
"	57/2560	4^{8}	Ff	Dito
"	57/2560	4^{9}	Fd	Anders Arvidsson
"	19/192	4^{13}	Fi	Karl Nilsson
"	1/96	4^{14}	Ft	Per Andersson
"	1/8	5^{1}	Fu	Nils Persson å nr 5
"	1/8 1/8	5^{1} 6^{3}	Fm	Nils Persson å nr 5
"	1/8	6^{3}	Fl	Dito
"	47/760	6^{5}	Fo	Arvid Håkansson
"	1/48	7^{7}	Fp	Nils Persson å nr 5
"	1/40	7^{8}	Fq	Karl Nilsson
"	1/24	7^{9}	Fs	Per Andersson
"	1/40	7^{10}	Fu	A.Ljunggren
"	1/48	7^{20}	Fe	Dito
"	5/192	7^{26}	Fg	Sven Andersson
"	9/128	7^{28}	Fb	Nils Olsson
Ryet	avs	1^{4}	Fd	John Olsson
"	141/1024	1^{8}	Fb	Hilding Persson
"	55/2048	1^{10}	Fa	Sven Andersson

yet	21/2048	1^{11}	He	John Olsson
5 "	11/4096	1^{12}	Hg	Martin Nilsson Olsson
"	11/4096	1^{13}	He	John Olsson
"	91/512	1^{15}	Hh	Anders Olsson
Höghult	7/64	1^{3}	Lb	Anders Jönsson
"	7/64	1^{4}	La	Olof Jönsson
"	265/4096	1^{5}	Le	Henry Sandgren och Astrid Nilsson August Nilssons dödsbo
Kotteberg	1/16	1^{1}		
Höghult	25/4096	1^{6}	Ld	A.Ljunggren
"	avs	1^{12}	Lc	Sven Andersson
"	1/100	2^{5}	Lg	Axel Möller
Stensmo	3/8	4^{1}	Mc	Nils Olof Olsson (f.Hg. Nils Andersson)
5 "	avs	4^{3}	Mg	Åke Persson Sjöholms dödsbo Edit Sjöholm
"	1/16	5^{14}	Mb	Axel Möller
"	1/48	6^{5}	Mf	Nils Olof Olsson (f.Hg.Nils Andersson)
Abullaberga	54/1000	1^{4}	Ic	Edvard Olsson
"	1/200	1^{5}	Ie	Gustav Olsson (f.Hg. Ola Johansson)
"	1/25	1^{8}	Id	Åke Brodd
Eke	323/3072 ~~1/192~~	1^{3}, 1^{4}	Kb	Johan Nilsson och Edit Persson
"	1/48	1^{5}	Ka	Viktor Svensson
Skorphult	1/4	1^{1}	Oa	Gunnar Olsson
"	1/32	2^{6}	Oc	Dito
"	1/32	2^{7}	Oh	Maria Persson (f.Hg. Hjalmar Perssons dödsbo)
"	27/280	2^{20}	Od	Mathilda Jönsson
21 "	1/80	2^{22}	Of	Edvard Johnssons hustru Emma Johnsson

Stockholm den 1 augusti 1941.

På Kungl. Lantbruksstyrelsens vägnar

Hjalmar Forsman.

f.

Med blott utförda ändringar och kompletteringar
är ovanstående sammanskrivning fastställd.

Stockholm den 7 december 1941

På Kungl. Lantbruksstyrelsens vägnar

30/4 41

Uppgift å de sökande av lån från statens avdikningslånefond till utförande av "Mjöåns dikningsföretag I-XI 1939" för vilka lån tillstyrkes. Företag I.

Hemmans-tal	Register-nummer	Littera å kartan	Socken by hemman	Delägare.
1	2	3	4	5
			Kristianstads län.	
			Hualöds socken.	
— 5/144	1^{3}	Ck	Hualöd ✓	Gottfrid Olsson ✓
1/16	2^{3}	Bu	" ✓	Johanna Håkansson (f.äg. Per Håkanssons sterbhus). ✓
1/16	2^{4}	Bä	" ✓	Anders Holm ✓
1/9	2^{6}	Cl	" ✓	Gottfrid Olsson ✓
1/3	3^{1}	Bp	" ✓	Eckl. löneboställe, arr: Ture Persson ✓
avs	4^{9}	Cf	" ✓	Ture Persson ✓
151/3072	5^{10}	Ci	" ✓	Olof Nilsson och Tage Svensson ✓ (f.äg. Gösta R. Vong).
29/1536	5^{19}	Cg	" ✓	Ida Olsson ✓
1/48	5^{20}	Bå	" ✓	Göte Nilsson (f.äg. Hanna Kristenssons sterbhus).
3/721	6^{3}	Bn	" ✓	d:sma ✓
35/768	7^{14}	Ce	" ✓	Anders Nilsson ✓
7/144	8^{5}	Bö	" ✓	Adolf Nilsson ✓
avst	10^{3}	Bh	" ✓	Olof Theodor Sjöholm ✓
5/32	av 1^{1}	Ey	Flensma ✓	Anders Persson ✓
5/32	av 1^{1}	Fh	" ✓	Nils G. Olsson (f.äg. Ola Andersson). ✓
3/32	2^{5}	Fk	" ✓	Svante Persson ✓
1/32	2^{6}	Ez	" ✓	Nils Persson å nr 5 ✓
1/64	2^{7}	Fp	" ✓	" " " " 3 ✓
3/256	2^{8}	Fs	" ✓	" " " " 3 ✓
37/512	2^{12} 2/13 II	Fb	" ✓	Nils Jönsson ✓
1/18	3^{4}	Eä	" ✓	Nils Persson å nr 5 ✓
1/24	3^{6}	Eå	" ✓	Nils Andersson ✓

1	2	3	4	5
47/2048	av 3^{8}	Fn	Flensmh	Johan Nilsson
17/2048	av 3^{8}	Fi	"	Nils Persson å nr 5
3/256	3^{10}	Fq	"	" " " 3
3/256	3^{11}	Fr	"	" " 6 3
18/576	3^{12}	Fe	"	Anders Persson
31/1152	3^{15}	Fl	"	Oskar Olsson
9/512	3^{19}	Fa	"	Anders Persson
7/512	3^{20}	Fn	"	Johan Nilsson
15/384	4^{5}	Fo	"	Nils Persson å nr 5
1/40	av 4^{6}	Fe	"	Bengt Hanssons sterbhus
~~1/64~~	~~av 4^{6}~~	~~Fh~~	"	Nils G. Olsson (~~f.ägg. Olof Andersson~~)
57/2560	4^{7}	Fg	"	Nils Jönsson
57/2560	4^{8}	Ff	"	Nils Jönsson
57/2560	4^{9}	Fd	"	Anders Arvidsson
19/192	4^{13}	Fi	"	Karl Nilsson
1/96	4^{14}	Ft	"	Per Andersson
1/8	5^{1}	Fu	"	Nils Persson å nr 5
1/8	5^{1}	Fm	"	" " " " 5
1/8	6^{3}			
1/8	6^{3}	Fd	"	" " " " 5
47/768	6^{5}	Fc	"	Arvid Håkansson
1/48	7^{7}	Fp	"	Nils Persson å nr 5
1/48	7^{8}	Fq	"	Karl Nilsson
1/24	7^{9}	Fs	"	Per Andersson
1/48	7^{10}	Fu	"	A. Ljunggren
1/48	7^{20}	Fe	"	" "
5/192	7^{26}	Fg	"	Sven Andersson
9/128	7^{28}	Fb	"	Nils Olsson
avs	1^{4}	Hd	Ryet	John Olsson
141/1024	1^{8}	Hb	"	Hilding Persson
55/2048	1^{10}	Ha	"	Sven Andersson
21/2048	1^{11} /12 II /13 II	He	"	John Olsson
91/512	1^{15}	Hh	"	Anders Olsson
265/4096	1^{5}	Le	Höghult Roteberg	August Nilssons sterbhus
1/16	1^{1}			

1	2	3	4	5
25/4096	1⁶	Ld	Höghult ✓	A. Ljunggren ✓
[illegible]	1¹²	[illegible]	" ✓	Sven Andersson

Kristianstad 1 dec. 1939.

Statens lantbruksingenjör.

Uppgift å de sökande av lån från statens avdikningslånefond till utförande av "Mjöåns dikningsföretag I-XI 1939" för vilka lån tillstyrkes.

Företag II.

Hemmans-tal	Register-nummer	Littera å kartan	Socken by hemman		Delägare
			Kristianstads län.		
			Huaröds socken.		
5/32	av 1[1]	Fh	Fremsen	✓	Nils G.Olsson(T.Mg.Ola Andersson) ✓
5/192	1[26]	Fg	"	✓	Sven Andersson ✓
1024	1[9]	Hb	Ryet	✓	Hilding Persson ✓
21/2048	1[11]	He	"	✓	John Olsson ✓
11/4096	1[12] ✓	Hg	"	✓	Martin Nilsson ✓
11/4096	1[13] ✓	Hc	"	✓	John Olsson ✓
21/512	1[15]	Hh	"	✓	Anders Olsson
3/64	1[3]	Lb	Höghult	✓	Anders Jönsson ✓
7/64	1[4]	La	"	✓	Olof Jönsson ✓
ave	1[12] ✓	Lc	"	✓	Sven Andersson. ✓

Kristianstad i dec. 1939.

Statens lantbruksingenjör.

Uppgift å de sökande av lån från statens avdikningslånefond till utförande av "Mjöåns dikningsföretag I-XI 1939" för vilka lån tillstyrkes.

Företag III.

Hemmans-tal	Register-nummer	Littera å kartan	Socken by hemman	Delägare
			Kristianstads län.	
			Ruaröds socken.	
~~1/16~~	~~2~~ 3	~~Da~~	~~Ruaröd~~ ✓	~~Johanna Håkansson (f.äg. Per Håkanssons arvbhus)~~ ✓
~~1/16~~	~~2~~ 4	~~Bd~~	" ✓	~~Anders Holm~~ ✓
~~31/312~~	~~2~~ 12	~~Eb~~	Flensma ✓	~~Nils Jönsson~~
1/64	2 13	Ea	" ✓	Nils Andersson ✓
~~1/64~~	~~ex 4~~ 6	~~Eh~~	" ✓	~~Nils G.Olsson (f.äg.Ola Anderson)~~ ✓
~~19/192~~	~~4~~ 13	~~Ei~~	" ✓	~~Karl Nilsson.~~ ✓

Kristianstad i dec. 1939.

Statens lantbruksingenjör.

Uppgift å de sökande av lån från statens avdikningslånefond till utförande av "Mjöåns dikningsföretag I-XI 1939" för vilka lån tillstyrkes.

Företag XV.

Hemmans-tal	Register-nummer	Littera å kartan	Socken by hemman	Delägare
			Kristianstads län.	
			Huaröds socken.	
~~1/2~~	~~2[6]~~	Ol	Huaröd ✓	~~Gustaf Olsson ✓~~
~~1/3~~	~~3[1]~~	By	" ✓	~~Dahl, Herman, Ritt Tore Persson ✓~~
45/512	4[2]	By	" ✓	Henrik Olsson ✓
41/1024	4[3]	Bv	" ✓	Alfred Svensson (f.äg.Anders Ljung). ✓
15/1024	5[11]	Bt	" ✓	Arthur Nilsson ✓
ave	5[16]	Bg	" ✓	" " ✓
1/3	5[17]	Be	" ✓	Johan Persson ✓
1/32	5[18]			
ave	5[24]	Br	" ✓	Arthur Nilsson ✓
26413/432600	6[3]	Bo	" ✓	Anders W. Olsson ✓
1/36	8[6]	Aå	" ✓	Alfred Svensson (f.äg.Anders Ljung). ✓
~~265/4096~~	~~1[5]~~	~~Bo~~	~~Höghult ✓~~	~~Ängr Nilssons arvtagare ✓~~
~~1/16~~	~~1[1]~~		~~Botaberg~~	
1/100	(2[3]) ✓	Lg	Höghult ✓	Axel Möller ✓
1/16	5[14]	Mb	Stensmo ✓	" " ✓

Kristianstad i dec. 1939.

Ivar Tornström

Statens lantbruksingenjör.

Uppgift å de sökande av lån från statens avdikningslånefond till utförande av "Mjöåns dikningsföretag I-XI 1939" för vilka lån tillstyrkes. Företag V.

			Kristianstads län.	
			Huaröds socken.	
7/144	8^5	Bö	Huaröd ✓	Adolf Nilsson ✓
~~1/36~~	~~8^6~~	~~Aå~~	~~"~~ ✓	~~Alfred Svensson (f.äg. Anders Ljung)~~ ✓

Kristianstad i dec. 1939.

Statens lantbruksingenjör.

Uppgift å de sökande av lån från statens avdikningslånefond till utförande av "Mjöåns dikningsföretag I-XI 1939" för vilka lån tillstyrkes.

Företag VI.

Hemmans-tal	Register-nummer	Littera å kartan	Socken by hemman	Delägare
			Kristianstads län.	
			Huaröds socken.	
54/1000	1^4	Io	Ryet ✓	Edvard Olsson ✓
1/200	1^5	Ie	" ✓	Gustav Olsson (f.äg.Ola Johansson) ✓
1/25	1^8	Id	" ✓	Åke Brodd ✓
~~91/812~~	~~1^{15}~~	~~Hh~~	~~Ryet~~	~~Anders Olsson~~
1/192	1^4	Kb	Ekot ✓	Johan Nilsson ✓
1/48	1^5	Ka	" ✓	Viktor Svensson. ✓

Kristianstad i dec. 1939.

Statens lantbruksingenjör.

Uppgift å de sökande av lån från statens avdikningslånefond till utförande av "Mjöåns dikningsföretag I-XI 1939" för vilka lån tillstyrkes.

Företag VII.

Hemmans-tal	Register-nummer	Littera å kartan	Socken by hemman	Delägare.
		Kristianstads län.		
		Huaröds socken.		
5/32	av 1[1]	Fh	Flensma ✓	Nils G. Olsson (t.äg. Ola Andersson). ✓
9/32	av 1[2]	Ey	" ✓	Anders Persson ✓
1/10	3[4]	Ek	" ✓	Nils Persson å nr 5
1/24	3[6]	Eä	" ✓	Nils Andersson ✓

Kristianstad i dec. 1939.

Statens lantbruksingenjör.

Uppgift å de sökande av lån från statens avdikningslånefond till utförande av "Mjöåns dikningsföretag I-XI 1939" för vilka lån tillstyrkes. Företag VIII.

			Kristianstads län.	
			Ruarums socken.	
~~1/3~~	~~2~~	~~By~~	Nämnd ✓	Bokl. löneboställe.arr: Ture Persson ✓
ovs	4 6	Od	" ✓	~~Kristianstads Buchhållnings-sällskaps Egnahemsnämnd (f.ö. Andersa Mårtenssons Kreen).~~

Kristianstad i dec. 1939.

Statens lantbruksingenjör.

Skrivning med blått verkställd av K. Lbratu /S.L.

Uppgift å de sökande av lån från statens avdikningslånefond till utförande av "Mjöåns dikningsföretag I-XI 1939" för vilka lån tillstyrkes. Företag IX.

Hemmans-tal	Register-nummer	Littera å kartan	Socken by hemman	Delägare
			Kristianstads län.	
			Huaröds socken.	
1/48	5^{7}	At	Huaröd ✓	Gunnar Olsson ✓
53/6144	av 5^{13}	Ay	" ✓	Anders Olsson ✓
119/6144	av 5^{13}	Az	" ✓	Anna Svensson ✓
~~1/36~~	~~8^{6}~~	~~Aå~~	~~" ✓~~	~~Alfred Svensson (f.äg. Anders Ljung) ✓~~
3/8	4^{1}	Mc	Stenama ✓	Nils Olof Olsson (f.äg. Nils Andersson) ✓
avs	4^{3}	Mg	" ✓	Åke Persson Sjöholm ✓
~~1/16~~	~~5^{14}~~	~~Mh~~	~~" ✓~~	~~Axel Müller ✓~~
1/48	6^{5}	Mf	" ✓	Nils Olof Olsson (f.äg. Nils Andersson) ✓
1/4	1^{1}	Oa	Skorphult ✓	Gunnar Olsson ✓
1/32	2^{6}	Oc	" ✓	" " ✓
27/280	2^{20}	Od	" ✓	Mathilda Jönsson ✓

Kristianstad i dec. 1939.

Statens lantbruksingenjör.

Uppgift å de sökande av lån från statens avdikningslånefond till utförande av "Mjöåns dikningsföretag X-XI 1939" för vilka lån tillstyrkes.

Företag X.

Hemmans-tal	Registernummer	Littera å kartan	Socknen by hemman		Delägare
			Kristianstads län.		
			Bjaröds socken.		
~~45/324~~	~~4~~[2]	~~Be~~	~~Hemmet~~	~~✓~~	~~Henrik Olsson och Alfred~~
~~42/1024~~	~~4~~[3]				~~Svensson (f.äg.Anders Ljung)~~
~~1/48~~	~~5~~[7]	~~Ae~~	"	✓	Gunnar Olsson ✓
1/144	5[8]	Ar	"	✓	Maria Persson (f.äg.Hjalmar Perssons sterbhus) ✓
1/72	5[9]	Aq	"	✓	A.W. Lübeck ✓
9/1536	5[15]	Au	"	✓	Per Göranssons sterbhus ✓
avs	5[23]	Ad	"	✓	Maria Persson (f.äg.Hjalmar Perssons sterbhus) ✓
1/60	6[11]	Ap	"	✓	A.W. Lübeck ✓
~~3/344~~	~~6~~[5]	~~Bd~~	"	✓	Adolf Nilsson ✓
1/36	8[6]	Aå	"	✓	Alfred Svensson (f.äg.Anders Ljung) ✓
1/64	8[7]	Aö	"	✓	Per Andersson ✓
1/480	8[19]	Ba	"	✓	Karl Olsson ✓
avst	8[24]	Bg	"	✓	Per Andersson ✓
avst	8[27]	Bf	"	✓	" " ✓
avs	10[2]	Av	"	✓	Per Göranssons sterbhus ✓
~~1/4~~	~~1~~[1]	~~Ca~~	~~Skörpunkt~~		~~Gunnar Olsson ✓~~
~~1/32~~	~~2~~[6]	~~Cc~~	"	✓	" " ✓
1/32	2[7]	Ch	"	✓	Maria Persson (f.äg.Hjalmar Perssons sterbhus) ✓
1/80	2[22]	Cf	"	✓	Edvard Johnsson. ✓

Kristianstad i dec. 1939.

Statens lantbruksingenjör.

Uppgift å de sökande av lån från statens avdikningslånefond till utförande av "Mjöåns dikningsföretag I-XI 1939" för vilka lån tillstyrkes.

Företag XI.

Hemmans-tal	Register-nummer	Littera å kartan	Socken by hemman		Delägare
			Kristianstads län.		
			Huaröds socken.		
1/3	3^{1}	Bp	Huaröd	✓	Enkl. lönehemman, arr:Ture Persson ✓
ave	3^{2}	Ag	"	✓	A. Westberg ✓
1/100	6^{6}	Ao	"	✓	Edvard Johnsson ✓
1/120	6^{12}	Ah	"	✓	A.W.Lübeck ✓
1/100	6^{15}	Ab	"	✓	Elof Nilsson Haak ✓
ave	7^{15}	Af	"	✓	A. Westberg ✓
1/320	8^{18}	Ao	"	✓	Karl Olsson. ✓

Kristianstad i dec. 1939.

Statens lantbruksingenjör.

55

Huvärds arcken

Huvärd

Reg.nr.	Tygets fretag
✓ 1 3	I
✓ 2 3	I
✓ 2 4	I
✓ 2 6	I
✓ 3 1	I
✓ 3 2	XI
✓ 4 2	IV
✓ 4 3	IV
✓ 4 9	I
✓ 5 7	IX
✓ 5 8	X
✓ 5 9	X
✓ 5 10	I
✓ 5 11	IV
✓ ar 5 13 Ay	IX
✓ ar 5 13 Az	IX
✓ 5 15	X
✓ 5 16	IV
✓ 5 17 / 5 18	IV
✓ 5 19	I
✓ 5 20	I
✓ 5 23	X
✓ 5 24	IV
✓ 6 3 Bm	I
✓ 6 3 Bo	IV
✓ 6 6	XI
✓ 6 11	X
✓ 6 12	XI
✓ 6 15	XI
✓ 7 14	I
✓ 7 15	XI
✓ 8 5	I
✓ 8 6	IV
✓ 8 7	X
✓ 8 18	XI
✓ 8 19	X
✓ 8 24	X
✓ 8 27	X
✓ 10 2	X
✓ 10 3	I

✓ Flensum arskrives efter fret I med ändring

✓ Ryet arskrives efter fret. I med ändring.

Höglult

✓ 1 3	II
✓ 1 4	II
✓ Höglult 1 5 / Rotsberg 1 11	I
✓ 1 6	I
✓ 1 12	II
✓ 2 5	IV

Stensund

✓ 4 1	IX
✓ 4 3	IX
✓ 5 14	IV
✓ 6 5	IX

✓ Abullabergs arskrives dikt efter fretag VI utan ändring.

✓ Ekeli d:o VI

Skorpslutt

✓ 1 1	IX
✓ 2 6	IX
✓ 2 7	X
✓ 2 20	IX
✓ 2 22	X

Slut.

2.9.41.

262/41

DIARIE Nr 11244
K. LANTBRUKSSTYRELSEN
21 JUN. 1941

Bevis

över verkställd besiktning av torrläggningsföretag.

Företagets namn: Mjöåns dikningsföretag 1-XI 1939 i Huaröds socken av Kristianstads län.

Planen fastställd den 30 april 1941.

Bidrag från statens avdikningsanslag 86.460 kronor.

Lån från statens avdikningslånefond 86.760 kronor.

Kontrakt om företagets utförande antaget av sökandena.

Fastställd arbetstid till den 1 september 1945.

Ordförande i företagets styrelse: fjärdingsmannen Anders Nilsson, Huaröd pr Huaröd.

Vid av mig verkställd besiktning har befunnits, att arbete i överensstämmelse med arbetsplanen utförts för 53.500 kronor vartill kommer synekostnader m.m. till i runt tal 8.500 kronor. Enär arbetet skrider raskt framåt tillstyrker jag en utbetalning av beviljade statsmedel med 100.000 kronor. Kristianstad den 19 juni 1941.

Ernst Svensson

statens lantbruksingenjör.

5621

DIARIE N:r
K. LANTBRUKSSTYRELSEN
13 MRS. 1943

Bevis

över verkställd besiktning av torrläggningsföretag.

Företagets namn: Mjöåns dikningsföretag 1-XI 1939 i Huaröds socken av Kristianstads län.

Planen fastställd den 30 april 1941.

Bidrag från statens avdikningsanslag 86.460 kronor.

Lån från statens avdikningslånefond 86.750 kronor.

Kontrakt om företagets utförande antaget den 1 augusti 1941.

Fastställd arbetstid till den 1 september 1945.

Ordförande i företagets styrelse: fjärdingsmannen Anders Nilsson, Huaröd.

Vid besiktningar, verkställda av förste assistenten Lars Kullman, och enligt besiktningsbevis nr 1-54 har befunnits, att enligt fastställd arbetsplan verkställts arbeten, vilka enligt kostnadsförslagets priser värderats till 94365:14 kr

Hätill kommer: synekostnader 7676:33 "

vattendomstolsavgifter 240:26 "

betänkande 942:49 "

arbetskontroll, räntor m.m. omkr. 6000:- "

Summa kronor 109224:22 " / = 59%

Kostnaderna för företaget äro beräknade till 185804:95 kr. Återstående arbetskostnad skulle således utgöra 76580:83 kr. Av beviljade statsmedel innestå 93210 kr. Enär arbetet är i full gång tillstyrker jag, att av dessa utanordnas 60.000 kronor. Kristianstad den 8 mars 1943.

Gunnar Svensson

f.d. statens lantbruksingenjör.