Blad 1.

Förslag i 2 blad till Smörby-Sparrarps dikningsföretag I och II av år 1939

uti Hästveda och Farstorps socknar av Kristianstads län,
upprättat vid syneförrättning enligt vattenlagen av

Arvid Danielsson
Statens ek. lantbruksingenjör.

Hästveda socken.
A Smörby 1.
Farstorps socken.
B Sparrarp 1.
C " 2.
D " av 2.
E " 2.
F " 2.
G " 2.
H Långaröd 2.

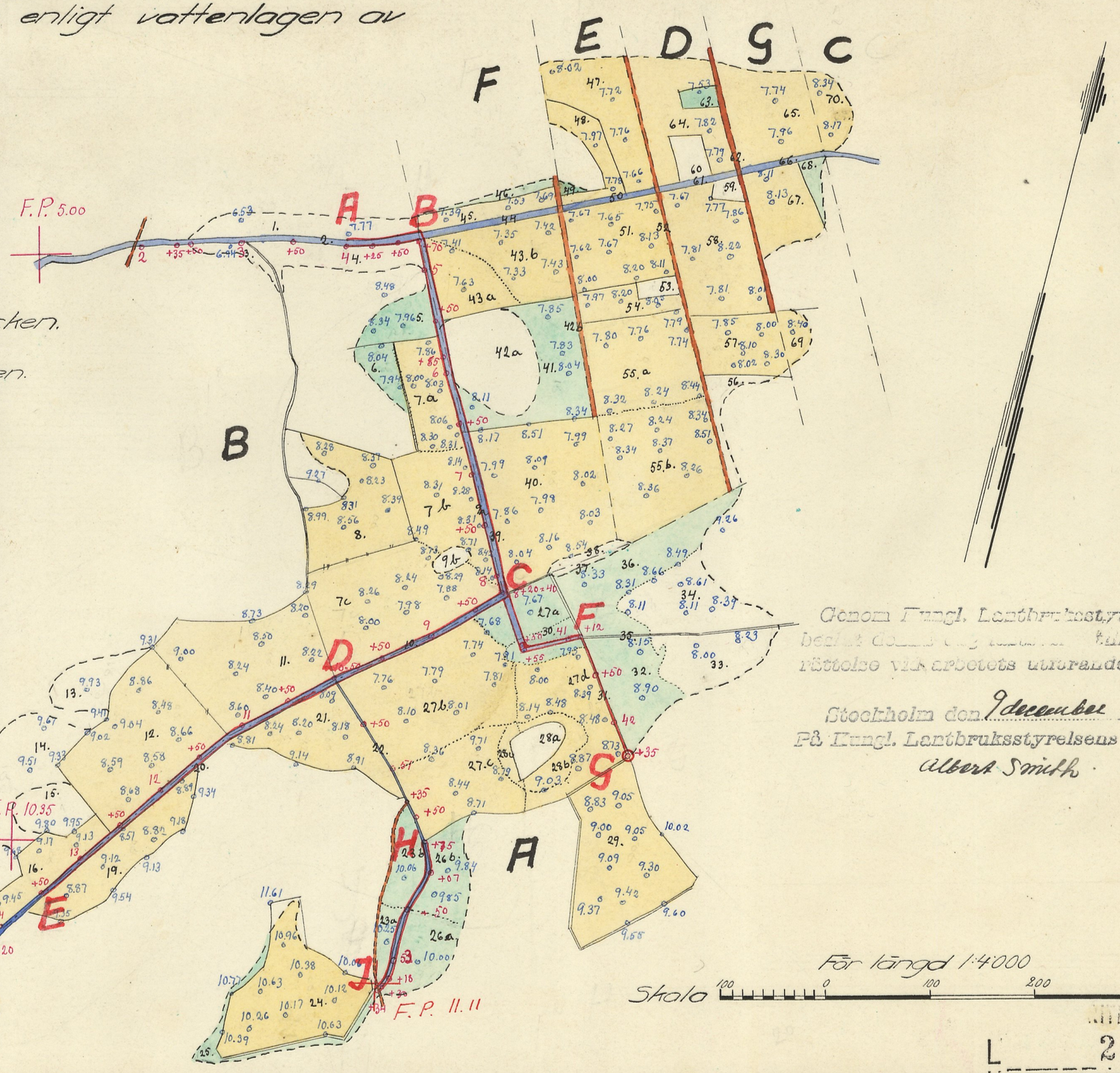

Genom Kungl. Lantbruksstyrelsens beslut den ... fått efter rättelse vid arbetets utförande.

Stockholm den 9 december 1941
På Kungl. Lantbruksstyrelsens vägnar
Albert Smith.

För längd 1:4000
Skala 100 0 100 200 300 meter

KTN.Nr 001
L 2*1049

Nr 996 Kristianstad 2 Luth

Blad 2.

Smörby-Sparrarps dikningsföretag I och

Arvid Danielsson

Statens e. lantbruksingenjör

Genom Kungl. Lantbruksstyrelsens
beslut denna dag fastställd till efter-
rättelse vid arbetets utförande.

Stockholm den 9 december 1941
På Kungl. Lantbruksstyrelsens vägnar
Albert Smith

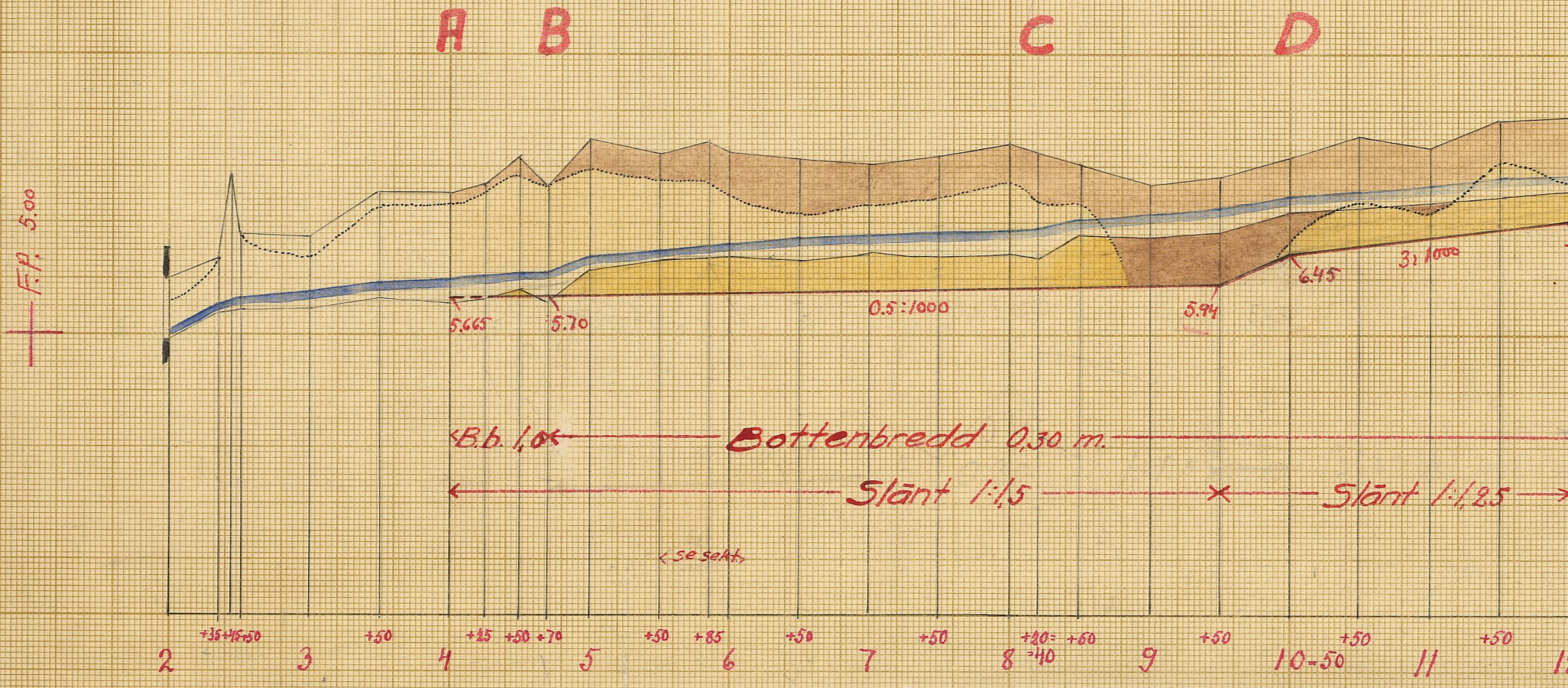
A
B
C
D
F.P. 5.00
5.665
5.70
0.5:1000
5.94
6.45
3:1000
<B.b. 1,0<
Bottenbredd 0,30 m.
Slänt 1:1,5
Slänt 1:1,25
<se sekt.>
+35 +45 +50
+50
+25
+50
+70
+50
+85
+50
+50
+20= =40
+60
+50
+50
+50
2
3
4
5
6
7
8
9
10-50
11

II av år 1939.

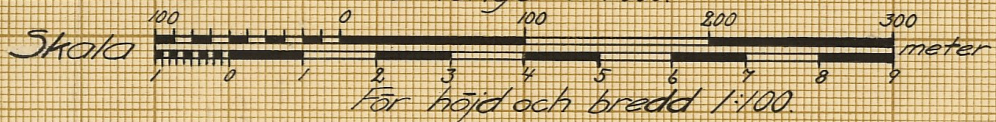
För längd 1:4000.
100
0
100
200
300
Skala
meter
1
0
1
2
3
4
5
6
7
8
9
För höjd och bredd 1:100.

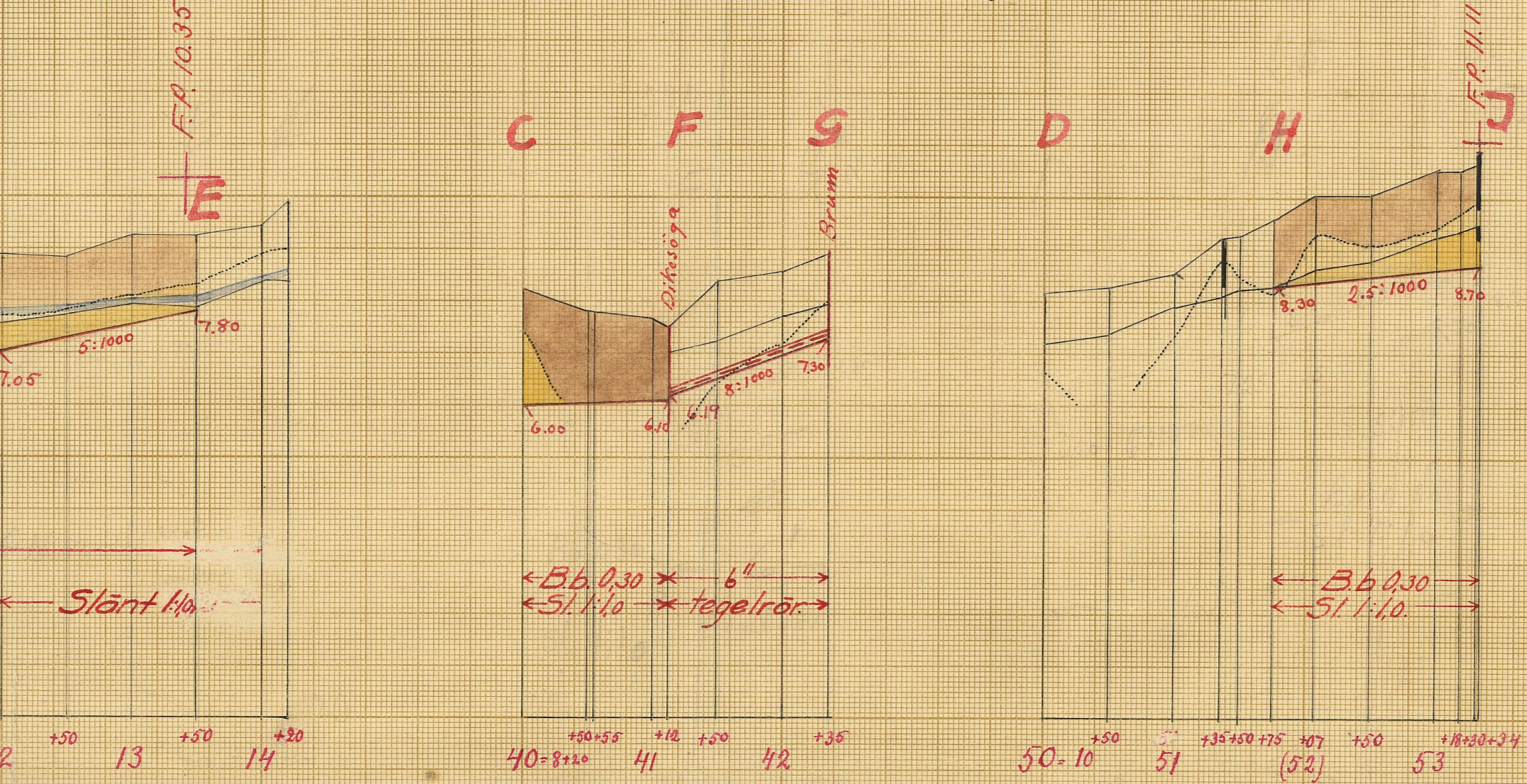
F.P. 10.35
E
7.80
5:1000
7.05
Slänt 1:1,0
C
F
G
D
H
F.P. 11.11
J
Dikesöga
Brum
6.00
6.10
6.19
8:1000
7.30
8.30
2.5:1000
8.70
B.b. 0.30
Sl. 1:1,0
6"
tegelrör.
B.b 0.30
Sl. 1:1,0.
2
+50
13
+50
14
+20
40=8+20
+50+55
41
+12
+50
42
+35
50=10
+50
51
+35+50+75
+07
(52)
+50
53
+18+30+34

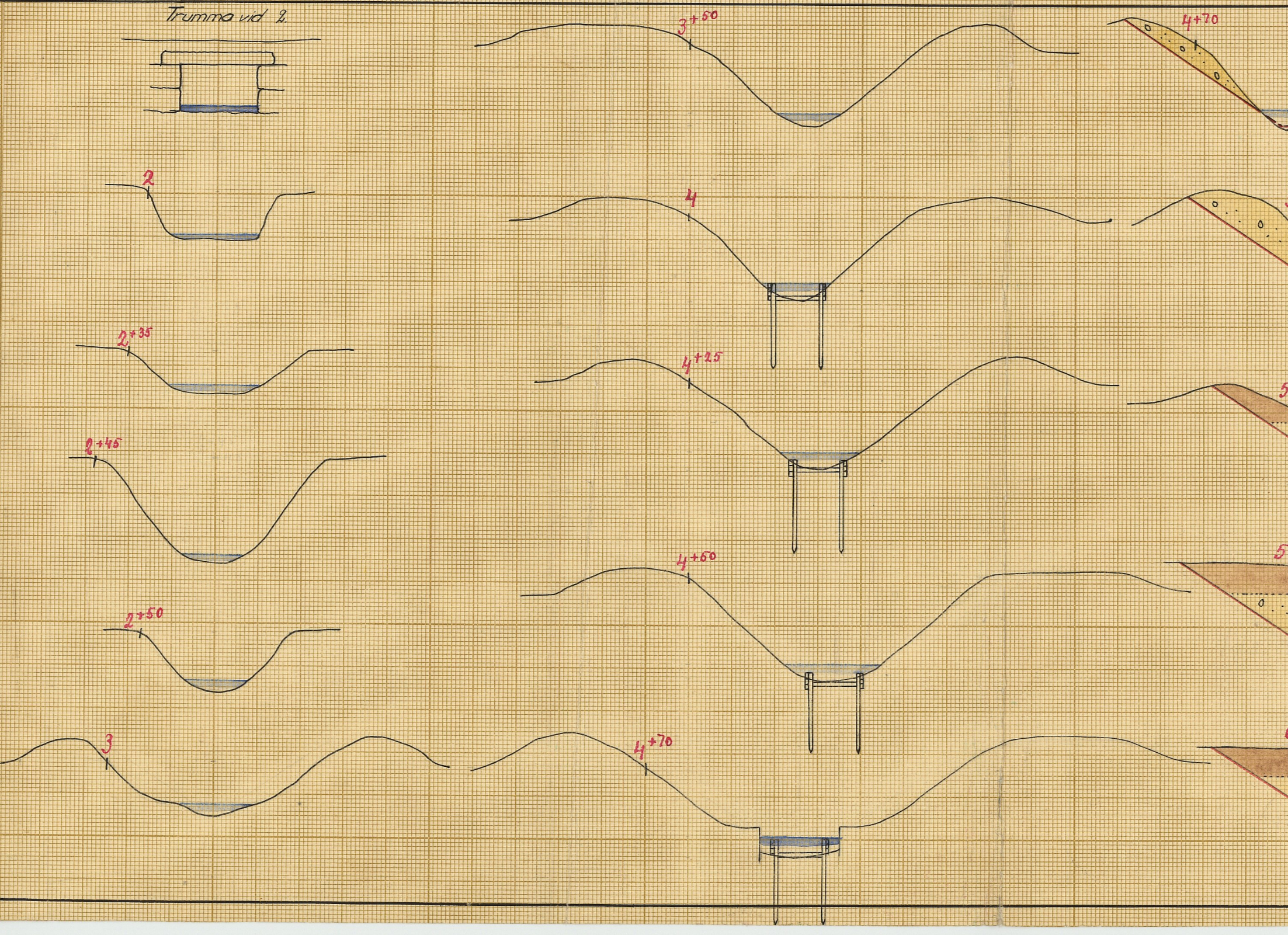
Trumma vid 2.
2
2+35
2+45
2+50
3
3+50
4
4+25
4+50
4+70
4+70
5
5

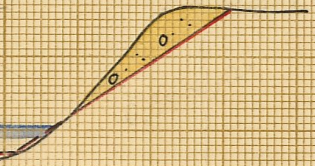

5

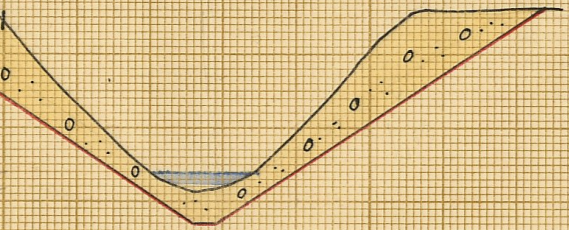

+50

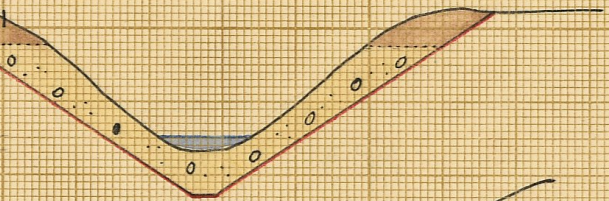

+85



6



6+50

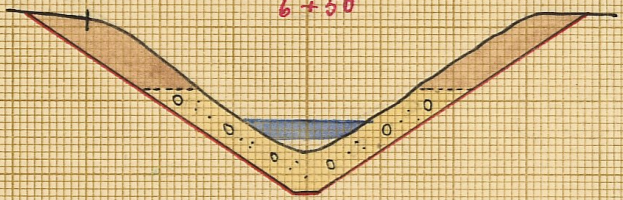

7

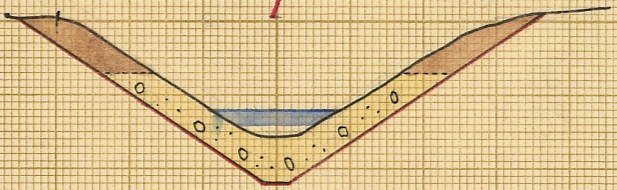

7+50

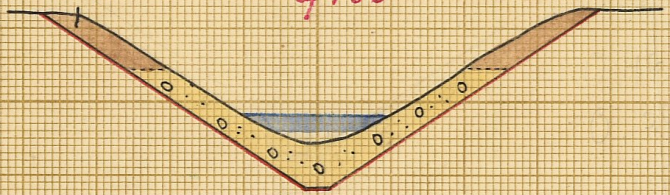

8

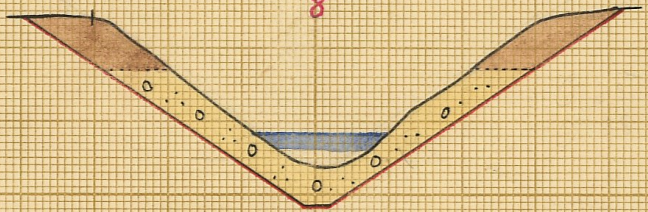

8+20

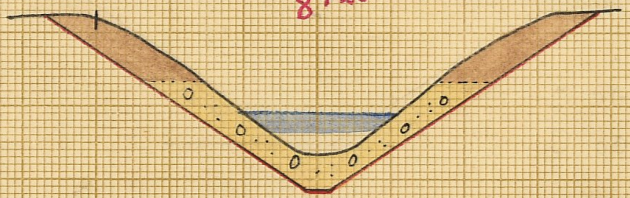

8+20

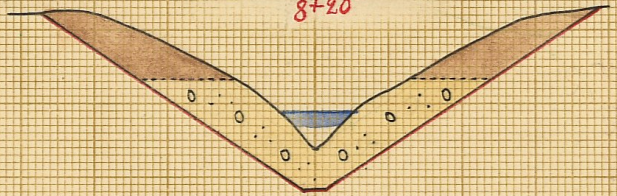

8+50

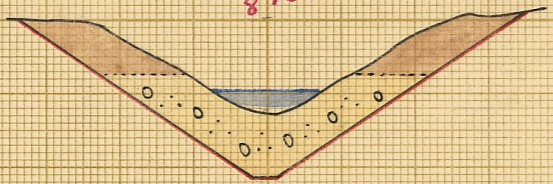

9

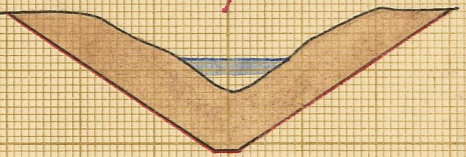

9+50



10

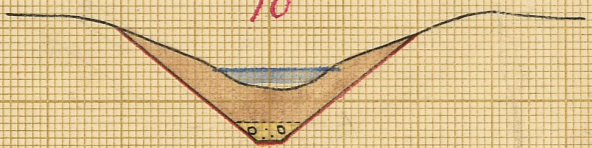

10+50

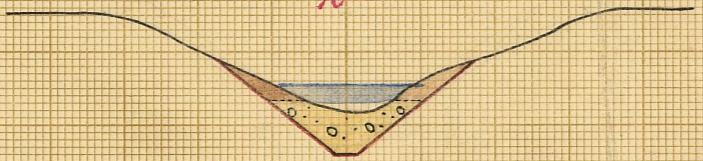


11
11+50
12
12+50
13
13+50
14
14+20
41+12
41+50
42
42+35
50
50+50
51
51+35
51+50
51+75
52+07



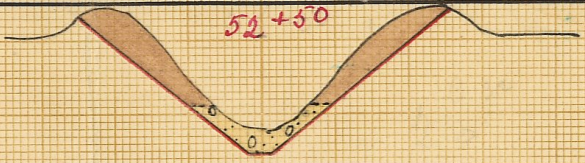

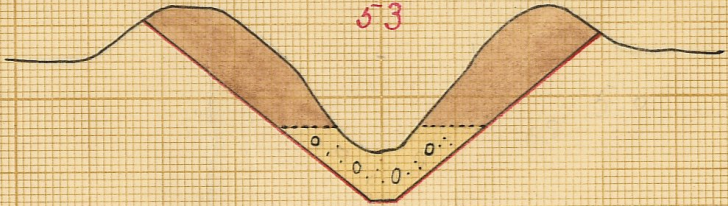

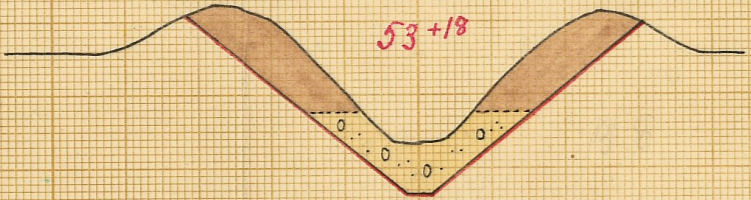

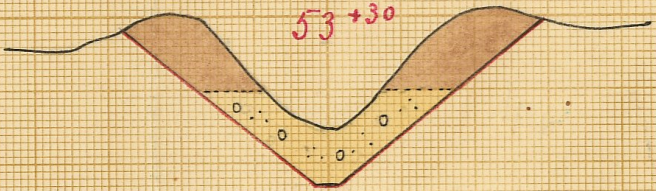

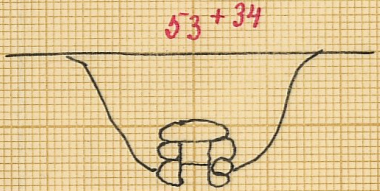

Förslag till förstärkning av str. $4-4^{+70}$.

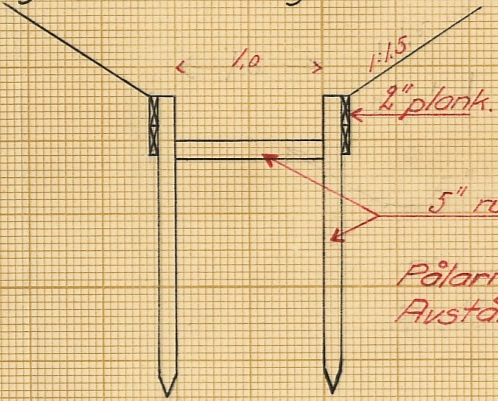
1,0
1:1,5
2" plank.
5" rundvirke.

Pålarnas längd
Avstånd mellan p

Jntagningsbrunn.

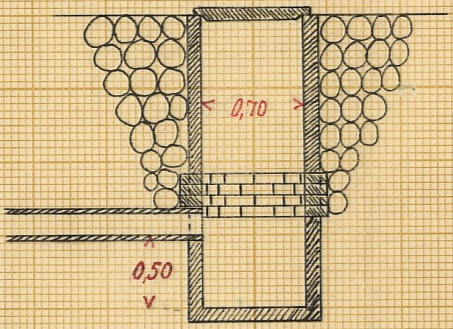

minst 2,0 meter.
pålparen högst 1,0 m.

Dikesöga.

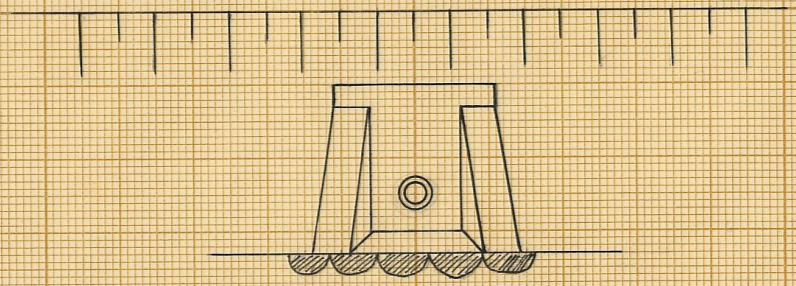

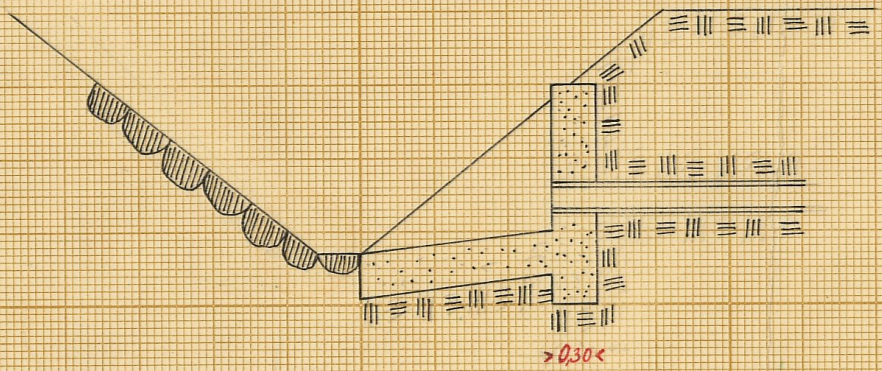

Skala 1:50.

Tr

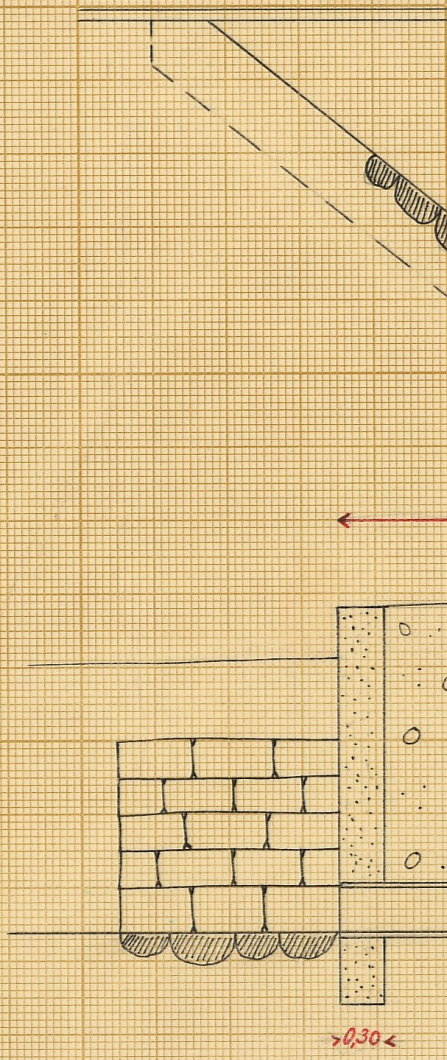

umma vid 53^{+30}

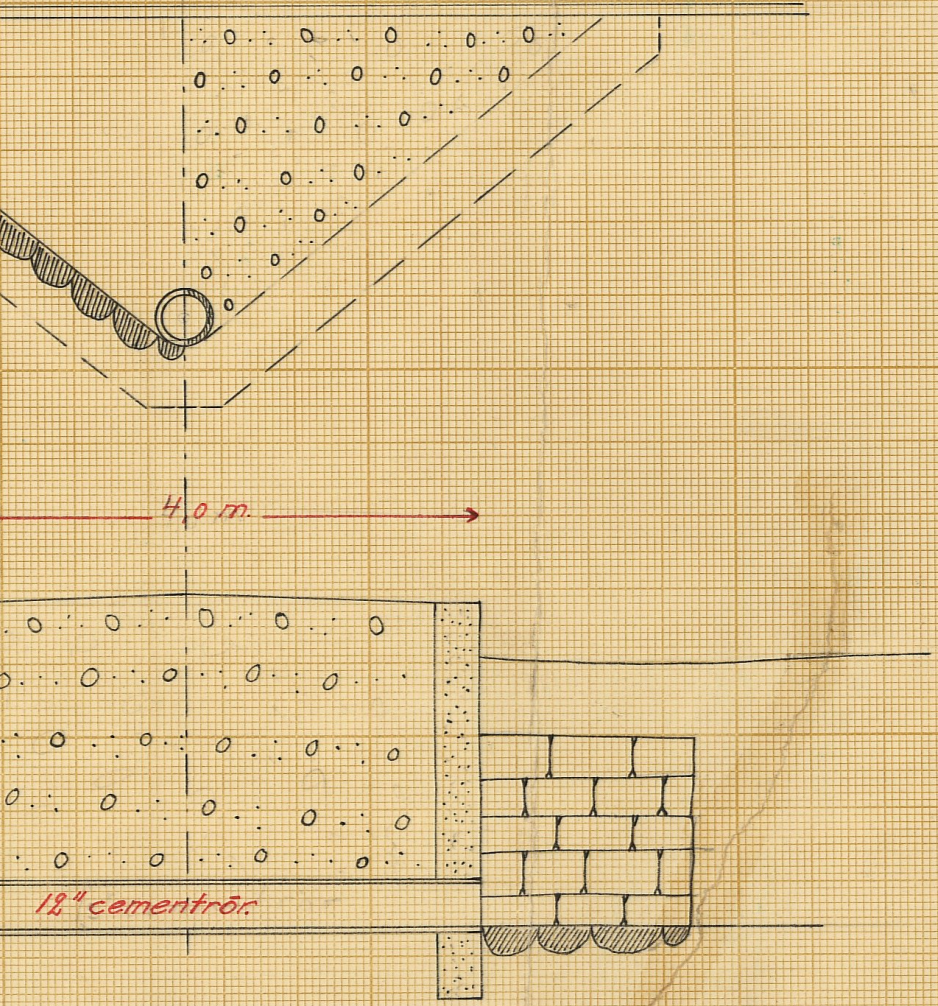
4,0 m.
12" cementrör

RITN.Nr 002

L ____ 2-1049 2

Nr 996 Kristianstad 2 ritn

~~7257~~

L 2*1049

4128

DIARIE N:r
K. LANTBRUKSSTYRELSEN
6 MRS. 1941

Kungl. Lantbruksstyrelsens
Kulturtekniska byrås arkiv

Smörby - Sparrarps

dikningsföretag I och II av år 1939.

Överväganden förslag till av. förbjudning av de diken som dina marker är berörda av. Tillstånd till dikningen skall inhämtas från berörda markägare, lämpligen vid allmänt sammanträde med företagets delägare. På sammanträdet skall fattas beslut om lämplig kostnadsfördelning vid en förbjudning samt vid rensningar i framtiden. Protokoll skall föras på sätt som denna kopia, avseende ett annat företag, visar.

§ 1

Protokoll fört vid sammanträde, med delägarna i Venestad nr 16 och 22 dikningsföretag 1917-18 samt Venestad nr 16 dikningsföretag 1961, onsdagen den 18 maj 1977 hos lantbr Edvin Östergren, Venestad nr 16:5, Rydsbo, Pa Ovesholm.

Undertecknad ingenjör, vid lantbruksnämnden i Kristianstad, Jan-Åke Odestig hälsade välkommen samt förklarade sammanträdet öppnat.

Hälsningar
Jan-Åke Odestig

§ 2

Odestig meddelade att sammanträdet var föranlett på begäran av en av delägarna Evert Jönsson genom advokat Sven Wittsell, juristfirman Stensson och Wittsell.

§ 3

Upplyste Odestig om att hån gjort utredning om vilka som var delägare i företagen samt därefter kallat till dagens sammanträde enligt för
./. företagen gällande bestämmelser. Förteckning över avsända kallelser bilades protokollet.

§ 4

Godkändes kallelseförfarandet.

§ 5

Närvarande vid sammanträdet var:

./. Bengt Rune I Östergren gm Edvin Östergren enligt bilagd fullmakt
Evert Jönsson
Sven Wittsell
Claud Hamilton
Sven Allan Persson
samt undertecknad

§ 6

Utsågs Odestig till ordförande och sekreterare för dagens sammanträde.

§ 7

Till att justera dagens protokoll utsågs Allan Persson och Evert Jönsson

§ 8

Ordf redogjorde för de båda företagens omfattning, uppdelning i avdelningar, delaktighetsprocent m m samt uppläste vissa delar av de till företagen hörande utlåtandena.

§ 9

Odestig informerade vidare om att lantbruksnämnden, också på begäran, gjort erforderlig avvägning för att fastställa rensningsbehovet för de i företagen ingående öppna avloppssträckorna. Avvägningen visade att den del som ingick i 1961 års företag var i störst behov av rensning, men att även övriga sträckor behövde rensas. Vidare omtalade Odestig att befintlig rörtrumma, ca 270 m uppströms allmänna vägen, låg ca 20 cm för högt och således behövde sänkas.

§ 10

Beslöts enhälligt att företaga rensning av samtliga i företagen ingående öppna avloppssträckor jämte rensning av i 1961 års företag ingående brunnar. Tidpunkten fastställdes till innevarande höst sedan för rensning hindrande grödor bärgats.

§ 11

Överenskoms att några ersättningar i anledning av rensningen ej skulle utgå.

§ 12

Beslöts att för 1917-18 års företag utse en syssloman att ensam handha de med företaget förenade angelägenheterna. Till syssloman utsågs Claud Hamilton.

§ 13

Till suppleant för Claud Hamilton utsågs Evert Jönsson.

§ 14

Fick Odestig i uppdrag att underrätta länsstyrelsen om verkställt styrelseval.

§ 15

Utsågs Allan Persson till revisor.

§ 16

Beslöts att lantbruksnämndens kostnader skulle fördelas enligt gällande delaktighetsprocent.

§ 17

Överenskoms mellan Evert Jönsson och Östergren att vid höstens rensning avseende 1961 års företag, ca 130 m öppet dike jämte brunnar, skulle kostnaderna fördelas lika, 50 - 50 %.

§ 18

Anförde Evert Jönsson synpunkter om att av Östergren under 1976 utförd rörledning var för liten, samt anförde vidare att ägobro på Östergrens mark var dålig.

§ 19

Odestig som upprättat förslag till nämnda rörledning menade att densamma var dimensionerad enligt vedertagna normer inom lantbruket.

§ 20

På förslag beslöts att de under § 18 anförda synpunkterna skulle diskuteras vidare i samband med besiktning efter sammanträdet, då dessa frågor endast berörde Evert Jönsson och Östergren.

§ 21

Då intet vidare förekom avslutades sammanträdet.

Dag som ovan:

Jan-Åke Odestig

Justeras:

Evert Jönsson

Sven Allan Persson

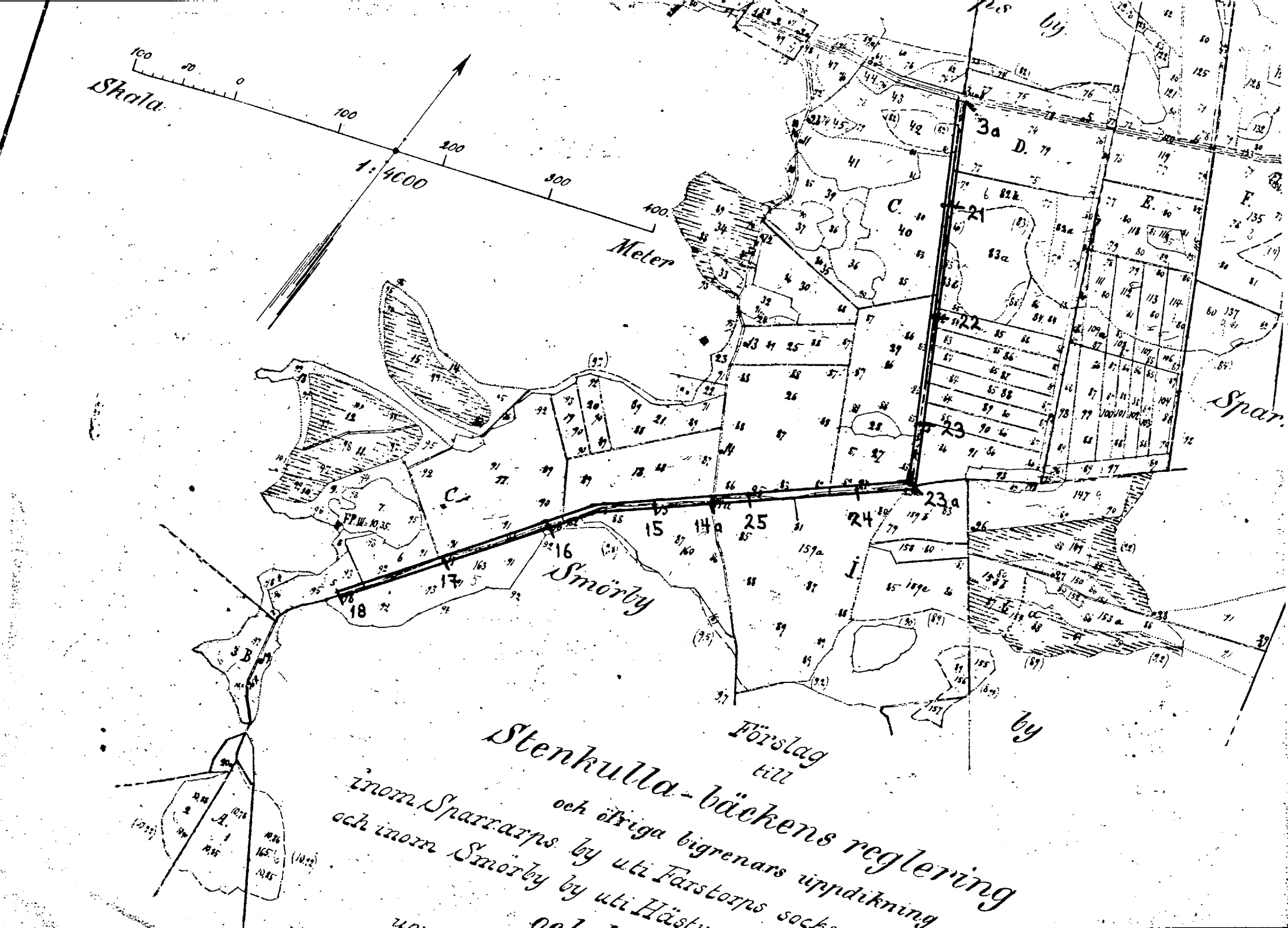
Skala
100 50 0 100 200 300 400
1:4000
Meter
Förslag
till
Stenkulla-bäckens reglering
och öfriga bigrenars uppdikning
inom Sparrarps by uti Farstorps socken
och inom Smörby by uti Hästveda
Smörby
Sparr
by
by
3a
D.
C.
E.
F.
21
22
23
23a
15
14a
25
24
16
17
18
3B
A.
J.
FP.W.=10.35

Stenkullabäckens reglering 1901

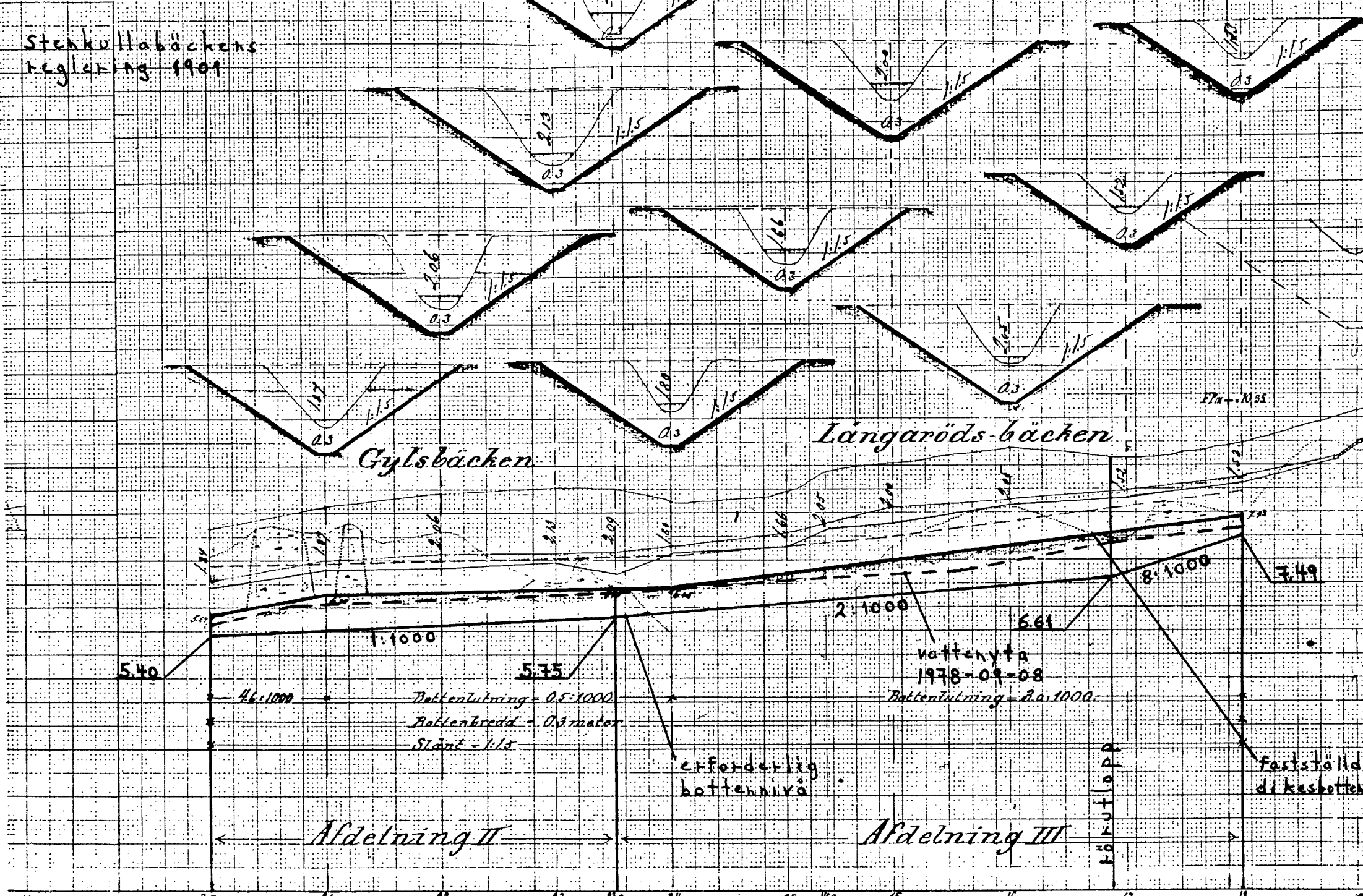

Innehåller 44 skrivna och paginerade sidor.
Härtill 2 blad räkningar

Protokoll vid syne-
förrättning enligt
vattenlagen i fråga
om torrläggning
av mark till Smö-
by uti Hästveda
socken och Sparreds
uti Tostorps socken
av Kristianstads
län.

År 1939 den 27 oktober
inställde sig nedanteckna-
nd statens i vattenföre-
skrifter för vattenföre-
taxen avvaro lesen i
Smörby jämte på grund
av lämnad kungörelse i Kris-
tianstads län efter anvi-
sean utfärdade förord-
nande (Bil. 1.) berättade
synefärrättning enligt
vattenlagen angående
torrläggning av mark
till Smörby uti Hästveda
socken och Sparreds uti
Tostorps socken av Kris-
tianstads län.

Såsom biträdande
goda män upptogs sig
Hjalmar Nilsson i Mannaps
och Axel Johansson i Roed-
torp.

Följande sakägare ha-
de efter personliga kallel-

(Bil 2.)

Per Tillståndsekonomi,
Arvar Olsson fr Smörby 1:2
" Johan Olsén - Spearsp. 18
Ola Nilsson - - 2:13
Aug Thunander - - 2:3 och 2:19
Nils Svensson - - 2:2

§ 1

Det utfärdade förordnandet med anvisningar upplästes vid dammanträdets början och bifogades protokollet.

§ 2

På framställd begäran uppdrages åt klagande Knut Persson och gemensamt dymannaämnen

§ 3.

Åtgärderna yrkade fördjupning och rensning av vid äldre syneförrättning upptagande dike samt upptagande av tvenne så vitt möjligt tillreta sidodiken å Arvar Olssons fastighet ävensom att kostnaderna för arbetet och dess underhåll skulle fördelas enligt lag.

§ 4.

Det bestods att ersättning för jord som åtgår till öppet dikes utvidgande ej skulle utgå.

§ 5.

Förrättningsmannen meddelade att nytt sammanträde komme att hållas å samma plats tredagen den 9 november 1939 kl. 10 f.m. varom nödiga andra underrättelser än detta meddelande utgivas.

§ 6.

Arvid Nilsson, Sparrsp n:r 2¼, infann sig.

§ 7.

Synemännen skulle efter sammanträdet förrätta fri årendets fortsatta handläggning nödiga mätningar och värderingar.

§ 8.

Med uppläsande av dagens protokoll slöts sammanträdet.

Surteby den 24 oktober 1939.

Arvid Danielsson
Status e. lantbruksnämnds

Ordförande J Gotmar Pihlman

Gode man.

År 1939 den 9 november infann sig förrättande Syneman i § 5 angiven plats varvid förrättningen

Arvar Olsson

Johan Hovin
Ola Nilsson

§9.

Förrättningsmannen framlade och förklarade det upprättade förslaget samt upplåtelse- ländeförteckning, åsättningsbeskrivning och värderingsutlåtande (Bil 4.) i sammandrag, kostnadsförslag (Bil 5.) och beräkningsförslag till ersättningsutlåtande för fastighet I (Bil. 6.)

§10

Sakägarna avgåva sina utlåtande (Bil. 7.)

§11

Utsågs styrelse för företaget, vilken skulle bestå av Arvar Olsson, ordförande samt Johan Hovin och Arvid Nilsson. Handlingarna angående företaget skulle hållas tillgängliga hos ordföranden.

§12

Åtskrivning i förrättningsprotokollet.

Vid detta sammanträde justerades.

§13.

Förrättningen förklarades avslutad och dagens protokoll upplästes.

Lunsby den 9 November 1909.

Arvid Samuelsson
Ordförande i lantmäterimyndighet

Gerhard Jonsson Hjalmar Nilsson

Dnr 95. Recd. den 22 feb. 1939 Bil. 1. 5

45/1 6
Fbn /Elkdm. Ank. Gen
26. JAN. 1939
TILL LANDSKANSLIET
I KRISTIANSTADS LÄN

Till
Länsstyrelsen i Kristianstads län
Kristianstad

Härmed anhålles vördsamt om fårordnande för behörig fårrättningsman att jämlikt färeskrifterna i Vattenlagens 10 kap. verkställa syn å fladdike för kartläggning av Vattenstadsmark Smärby by i Östra Torsås socken samt Sparreryds by i Västra Torsås socken.

Färetagets utsträckning samt ägarnas namn kunde först efter det fårrättningsmannen verkställd förundersökning kunna uppgivas.

Sparreryd och Smärby pr Östra den 5/7 1938

Johan Hoven Arvar Ahlen

LÄNSSTYRELSENS i KRISTIANSTADS LÄN

RESOLUTION i anledning av gjord framställning om förordnande av förrättningsman enligt vattenlagen; given Kristianstad i landskansliet den 22 februari 19 39.

N:o 45 A6 **Ekdm.**
19 39 .

Uti en till länsstyrelsen ingiven ansökan ha va Johan Hovén i Sparrarp och Orvar Olsson i Smörby, Hästveda,
anhållit om förordnade för behörig förrättningsman
att i enlighet med föreskrifterna i gällande vattenlag verkställa syn å floddike för torrläggning av vattenskadad mark i Smörby by i Hästveda socken samt i Sparrarps by i Farstorps socken.

Länsstyrelsen har tagit ärendet i övervägande och finner jämlikt 10 kap. 33 § vattenlagen skäligt förordna e. lantbruksingenören A. Danielsson/ ~~statens lantbruksingenjör Leonard Holmström~~/ att i enlighet med föreskrifterna i vattenlagen därest laga hinder ej möter, verkställa den i ansökningen påkallade förrättningen; skolande sökanden tillställa förrättningsmannen denna resolution.

Car sin År och dag som ovan:

A. E. Poske

Stämpel sex kronor.
95 D

ej komm.

Sökandena.

Kr — ds l. nr 51, 1939. 2. 800.

Bil. 2.

Sammanträde för syneförrättning enl. vattenlagen i fråga om torrläggning av mark till Smörby n:r 1 2 uti Hästveda socken samt Sparrarp n:r 1 8, 2 2, 2 3, 2 13, 2 14 och 2 19 uti Farstorps socken av Kristianstads län, hålles hos Orvar Olsson i Smörby tisdagen den 24 oktober 1939 kl. 10 f.m. varom Ni såsom sakägare härmed underrättas.

Kristianstad den 5 oktober 1939.

Arvid Danielsson

statens e. lantbruksingenjör.

Avskrift av å omstående sida utlyst sammanträde har denna dag blivet oss delgiven, erkännes

Sparrarp, Farstorp den 13 oktober 1939.

August Svensson Johan Hovén

Ola Nilsson Arvid Nilsson

Nils Svensson Irvar Olsson

Bevittnes:
Jöns Andersson
Gärdesgrannar

Betalningskostnader kr. 10:15
Portokostnader " -:55
Uträttas Jöns Andersson 10:70.

Bil. 3.

Översiktskarta.
Skala 1: 100.000.



Areal								Nuvarande värde			Blivande värde			Förbättringsvärde		
Åker		Äng och odlingsmark		Annan duglig mark		Impediment och högl. mark		pr har	pr ägofigur		pr har	pr ägofigur		pr har	pr ägofigur	
Har	ar	Har	ar	Har	ar	Har	ar	Kr.	Kr.	öre	Kr.	Kr.	öre	Kr.	Kr.	öre
7		8		9		10		11	12		13	14		15	16	

Häradsförrättning ägobestämning och rågångsläggning.

Socken, by och hemman	Registernummer	Littera	Hemmanstal	Ägofigurs-nummer	Delägares namn, hemvist m. m. samt ägobeskrivning
1	2	3	4	5	6
Forsbyn, Sparrarp	18	B	1/4		Johan Hoven
				1	Skogsmark, förbättras ej
				2	Äck
				3	Skogsmark, förbättras ej
				4	" " "
				5	" , skenjord
				6	Äng, kärrbra på skenjord
				7a	Åker, mulljord " "
				7b	" " " "
				7c	" " " "
				8	" " " "
				9a	Äck
				9b	Högl mark
				10	Äck
				11	Åker, mulljord på skenjord
				12	" " " "
				13	Äng, förbättras ej
				14	" " "
				15	Högl mark
				16	Åker, mulljord på skenjord
				17	Äng, förbättras ej
					Summa
" Längaröd	26	H	1/40		Nils Stjernqvist
				18	Åker, förbättras ej
					Summa

Areal								Nuvarande värde			Blivande värde			Förbättringsvärde		
Åker		Äng och odlingsmark		Annan duglig mark		Impediment och högl. mark		pr har	pr ägofigur		pr har	pr ägofigur		pr har	pr ägofigur	
Har	ar	Har	ar	Har	ar	Har	ar	Kr.	Kr.	öre	Kr.	Kr.	öre	Kr.	Kr.	öre
7		8		9		10		11	12		13	14		15	16	
							57									
							06									
							11									
							40									
					25			70	17	50	100	25	-	30	7	50
			21					240	50	40	400	84	-	160	33	60
	45							600	270	-	1:000	450	-	400	180	-
	75							700	525	-	1:000	750	-	300	225	-
1	32							200	264	-	1:000	1:320	-	800	1:056	-
	85							700	595	-	1:000	850	-	300	255	-
							10									
							06									
							15									
1	30							400	520	-	1:000	1:300	-	600	780	-
1	37							800	1:096	-	1:000	1:370	-	200	274	-
							30									
							95									
							30									
	47							720	338	40	900	423	-	180	84	60
							02									
6	51		21		25	3	02		3:676	30		6:572	-		2:895	70
							23									
							23									

Socken, by och hemman	Registernummer	Littera	Hemmanstal	Ägofigurs-nummer	Delägares namn, hemvist m. m. samt ägobeskrivning
1	2	3	4	5	6
Häsheda, Smörby	12	A	1/4		Ovar Olsson
				19	Åker, mullfjord på skenjord
				20	Bäck
				21	Åker, mullfjord på skenjord
				22	Dike
				23a	Skogsmark, skenjord
				23b	" " "
				24	Åker, mullfjord på skenjord
				25	Skogsmark, skenjord
				26a	" " "
				26b	" " "
				27a	Äng, odlingsmark, mosskov
				27b	Åker, mullfjord på skenjord
				27c	" " " " "
				27d	" " " " "
				28a	Högl. mark
				28b	Åker, mullfjord på skenjord
				28c	" " " " "
				29	" " " " "
				30	Äng, kärrbev " "
				31	Dike
				32	Äng, kärrbev på skenjord
				33	Myr, mosse, förbättras ej
				34	" " " "
				35	Dike
				36	Äng, kärrbev på skenjord
				37	Högl. mark
					Summa
Tärsbyn, Sparrarp	2 14	F	7/64		Astrid Nilsson
				38	Högl. mark
				39	Bäck
				40	Åker, mullfjord på skenjord
				41	Äng, kärrbev på skenjord
					Överföres

Areal								Nuvarande värde			Blivande värde			Förbättringsvärde		
Åker		Äng och odlingsmark		Annan duglig mark		Impediment och högl. mark		pr har	pr ägofigur		pr har	pr ägofigur		pr har	pr ägofigur	
Har	ar	Har	ar	Har	ar	Har	ar	Kr.	Kr.	öre	Kr.	Kr.	öre	Kr.	Kr.	öre
7		8		9		10		11	12		13	14		15	16	
	62						15	720	446	40	900	558	-	180	111	60
	75						06	200	150	-	1000	750	-	800	600	-
					18			80	14	40	100	18	-	20	3	60
					24			90	21	60	100	24	-	10	2	40
1	14							100	114	-	1000	1140	-	900	1026	-
					13			90	11	70	100	13	-	10	1	30
					42			80	33	60	100	42	-	20	8	40
					23			90	20	70	100	23	-	10	2	30
			32					100	32	-	500	160	-	400	128	-
1	53							100	153	-	1000	1530	-	900	1377	-
	78							500	390	-	1000	780	-	500	390	-
	80							600	480	-	1000	800	-	400	320	-
							15									
	24							800	192	-	1000	240	-	200	48	-
	08							800	64	-	1000	80	-	200	16	-
1	27							360	457	20	900	1143	-	540	685	80
			21					80	16	80	400	84	-	320	67	20
							15									
			60					240	144	-	400	240	-	160	96	-
							50									
							62									
							04									
			80					200	160	-	400	320	-	200	160	-
							03									
7	21	1	93	1	81	1	60		2901	40		7945	-		5043	60
							08									
							10									
1	62							500	810	-	1000	1620	-	500	810	-
			69					320	220	80	400	276	-	80	55	20
1	62		69				18		1030	80		1896	-		865	80

Socken, by och hemman	Registernummer	Littera	Hemmanstal	Ägofigursnummer	Delägares namn, hemvist m. m. samt ägobeskrivning
1	2	3	4	5	6
					Överför
				42 a	Högl. mark
				42 b	Väg
				43 a	Åker, mullgrund på skenjord
				43 b	" " " "
				44	Bäck
				45	Åker, mullgrund på skenjord
				46	Äng, kärrkorv " "
					Summa
Forsberg, Sparrarp	2 13	E	5/64		Ola Nilsson
				47	Åker, mullgrund på skenjord
				48	" " " " "
				49	Äng, kärrkorv " "
				50	Bäck
				51	Åker, mullgrund på skenjord
				52	Väg
				53	Skenröse
				54	Åker, mullgrund på skenjord
				55 a	" " " " "
				55 b	" " " " "
					Summa
" "	o.v. 2 3	D	1/64		Aug. Thimansson
				56	Skogsmark, förbättras ej
				57	Åker, mullgrund på skenjord
				58	" " " " "
				59	Skenröse
				60	"
					Överföres

Areal								Nuvarande värde			Blivande värde			Förbättringsvärde		
Åker		Äng och odlingsmark		Annan duglig mark		Impediment och högl. mark		pr har	pr ägofigur		pr har	pr ägofigur		pr har	pr ägofigur	
Har	ar	Har	ar	Har	ar	Har	ar	Kr.	Kr.	öre	Kr.	Kr.	öre	Kr.	Kr.	öre
7		8		9		10		11	12		13	14		15	16	
1	62		69				18		1:030	80		1:896	-		865	20
							71									
							06									
	42							400	168	-	1:000	420	-	600	252	-
	66							900	594	-	1:000	660	-	100	66	-
							08									
	22							810	178	20	900	198	-	90	19	80
			07					180	12	60	200	14	-	20	1	40
2	98		76			1	03		1:983	60		3:188	-		1:204	40
	65							630	409	50	700	455	-	70	45	50
	25							900	225	-	1:000	250	-	100	25	-
			01					180	1	80	200	2	-	20		20
							04									
	78							810	631	80	900	702	-	90	70	20
							17									
							06									
	25							630	157	50	700	175	-	70	17	50
	98							630	617	40	700	686	-	70	68	60
1	23							900	1:107	-	1:000	1:230	-	100	123	-
4	14		01				27		3:150	-		3:500	-		350	-
							18									
	50							630	315	-	700	350	-	70	35	-
	90							630	567	-	700	630	-	70	63	-
							05									
							12									
1	40						35		882	-		980	-		98	-

Socken, by och hemman	Registernummer	Littera	Hemmanstal	Ägofigurs-nummer	Delägares namn, hemvist m. m. samt ägobeskrivning
1	2	3	4	5	6
					Överfört
				61	Bäck
				62	Väg
				63	Äng, kärrbon på skenjord
				64	Åker, mullfjord " "
					Summa
Farsbyn, Sparrarp	2 19	G	3/64		Aug. Thimansson.
				65	Åker, mullfjord på skenjord
				66	Bäck
				67	Åker, mullfjord på skenjord
				68	Äng, kärrbon " "
				69	Åker, mullfjord " "
					Summa
" , "	2 2	C	9/64		Nils Turesson.
				70	Åker
					Summa
					Sammandrag
					Förteg I
Farsbyn, Sparrarp	1 8	B	1/4	1-17	Johan Hovén
" , Långaröd	2 6	H	1/40	18	Nils Sjöngvist
Häckeda, Smörby	1 2	A	1/4	19-22, 23b 24b-37	Oscar Olsson
Farsbyn, Sparrarp	2 14	F	7/64	38-46	Astrid Nilsson
" , "	2 13	E	5/64	47-55	Ola Nilsson.
" , "	o/v 2 3	D	1/64	56-64	Aug. Thimansson
" , "	2 19	G	3/64	65-69	" "
" , "	2 2	C	9/64	70	Nils Turesson.
					Summa

Areal								Nuvarande värde			Blivande värde			Förbättringsvärde		
Åker		Äng och odlingsmark		Annan duglig mark		Impediment och högl. mark		pr har	pr ägofigur		pr har	pr ägofigur		pr har	pr ägofigur	
Har	ar	Har	ar	Har	ar	Har	ar	Kr.	Kr.	öre	Kr.	Kr.	öre	Kr.	Kr.	öre
7		8		9		10		11	12		13	14		15	16	
1	40						35		882	-		980	-		98	-
							03									
							09									
			06					360	21	60	400	24	-	40	2	40
	62							630	390	60	700	434	-	70	43	40
2	02		06				47		1:294	20		1:438	-		143	80
	72							630	453	60	700	504	-	70	50	40
							03									
	49							630	308	70	700	343	-	70	34	30
			07					270	18	90	300	21	-	30	2	10
	12							630	75	60	700	84	-	70	8	40
1	33		07				03		856	80		952	-		95	20
	22							630	138	60	700	154	-	70	15	40
	22								138	60		154	-		15	40
6	51		21		25	3	02		3:676	30		6:572	-		2:895	70
							23									
6	07	1	93		48	1	60		2:727	70		6:732	-		4:004	30
2	92		76			1	03		1:983	60		3:188	-		1:204	40
4	14		01				27		3:150	-		3:500	-		350	-
2	02		06				47		1:294	20		1:438	-		143	80
1	33		07				03		856	80		952	-		95	20
	22								138	60		154	-		15	40
23	21	3	04		73	6	65		13:827	20		22:536	-		8:708	80

Socken, by och hemman	Registernummer	Littera	Hemmanstal	Ägofigurs-nummer	Delägares namn, hemvist m. m. samt ägobeskrivning
1	2	3	4	5	6
					Förlag II
Hästveda, Smörby	12	A	1/4	23a, 24-25, 26a	Oscar Olsson
					Förlag I
					" II
					Summa

Areal								Nuvarande värde			Blivande värde			Förbättringsvärde		
Åker		Äng och odlingsmark		Annan duglig mark		Impediment och högl. mark		pr har	pr ägofigur		pr har	pr ägofigur		pr har	pr ägofigur	
Har	ar	Har	ar	Har	ar	Har	ar	Kr.	Kr.	öre	Kr.	Kr.	öre	Kr.	Kr.	öre
7		8		9		10		11	12		13	14		15	16	
1	14				73				173	70		1:213	-		1:039	30
23	21	3	04		73	6	65		13:827	20		22:536	-		8:708	80
1	14				73				173	70		1:213	-		1:039	30
24	35	3	04	1	46				14:000	90		23:749	-		9:748	10

Ingarby den 1 november 1939.

Erik Davidsson
Statens lantbruksinspektör

Förrättningsman

Hjalmar Isaksson

Socken, by och hemman	Registernummer	Littera	Hemmanstal	Ägofigurs-nummer	Delägares namn, hemvist m. m. samt ägobeskrivning.
1	2	3	4	5	6

Bil. 5.

Läge (pålnummer)	Längd meter	A r b e t e m. m.	Antal	à Kr.	Kostnad Kr.	Kostnad öre	Summa Kr.	Summa öre

Kostnadsförslag

för Smörby - Sparreruds dikningsföretag I och II av år 1939.

Läge (pålnummer)	Längd meter	Arbete m. m.	Antal	à Kr.	Kostnad Kr.	Kostnad öre	Summa Kr.	Summa öre
		Förslag A.						
4 + 4470	70	**Sträckan A-B.**						
4 + 4470	70	Förstärkning medelst pålning 8" pålar samt mellanstöd m^3	4,8	50,00	288	-		
		2" plank "	3,0	60,00	180	-	405	-
		Uppsättning m.m. av förstärkning					200	-
		För arbetets tillsyn och ledning, oförutsedda fall m.m.					55	-
		Summa					660	-
4+470 - 8+20	350	**Sträckan B-C.**						
4+470 - 6+50	180	Schaktning av sand, sten och grus m^3	800	3,50	2800	-		
		Schaktning av mossjord "	175	1,00	175	-		
6+50 - 8+20	170	" " sand, sten och grus "	375	3,00	1125	-		
		Schaktning av mossjord "	225	1,00	225	-	4325	-
		För arbetets tillsyn och ledning, oförutsedda fall m.m.					435	-
		Summa					4760	-
8+20+10	180	**Sträckan C-D.**						
8+20+10	180	Schaktning av sand, sten och grus m^3	160	3,00	480	-		
		Överföres			480	-		

Läge (pålnummer)	Längd meter	Arbete m. m.	Antal	à Kr.	Kostnad Kr.	Kostnad öre	Summa Kr.	Summa öre
		Överfört			480	-		
		Schaktning av mossjord m³	600	1,00	600	-	1080	-
		För arbetets tillsyn och ledning oförutsett m.m.					110	-
		Summa					1190	-
10-13+50	350	Sträckan D-E.						
10-13+50	350	Schaktning av sand m³	175	1,50	262	50		
		" " mossjord "	150	1,00	150	-	412	50
		För arbetets tillsyn och ledning, förutsett m.m.					37	50
		Summa					450	-
40 - 42+35	235	Sträckan C-F-G.						
40 - 41+12	112	Schaktning av sten och grus m³	70	3,00	210	-		
		" " mossjord "	380	1,00	380	-	590	-
41+12 - 42+35	123	6" tegelrör st.	425	0,45	191	25		
41+12 - 42+35	123	Grävning för täckt ledning, rörens läggning, dikesjordens återfyllning m.m. m	125	2,00	246	-		
		Dikesöga vid 41+12 st.	1	50,00	50	-		
		Intagningsbrunn vid 42+35 "	1	40,00	40	-	527	25
		Överföres					527	25

Läge (pålnummer)	Längd meter	Arbete m. m.	Antal	à Kr.	Kostnad Kr.	Kostnad öre	Summa Kr.	Summa öre
		Överfört					527	25
		För arbetets tillsyn och ledning, oförutsett m.m.					112	75
		Summa					1230	-
		Företag II.						
51+75 - 53+34	159	Sträckan H-I.						
51+75 - 53+34	159	Schaktning av mossjord, sand, sten och grus m³	460	1,50	690	-	690	-
		Trumma av 12" cementrör vid 53+30 - 53+34 st.	1	200,0	200	-	200	-
		För arbetets tillsyn och ledning, oförutsett m.m.					90	-
		Summa					980	-
		Sammandrag.						
		Företag I.						
4-4+70	70	Sträckan A-B.			660	-		
4+70 - 8+20	350	" B-C.			4760	-		
8+20-10	180	" C-D.			1190	-		
40+42+35	235	" C-F-G.			1230	-		
10+13+50	350	" D-E.			450	-	8290	-
	1185	Överföres					8290	-

Läge (pålnummer)	Längd meter	Arbete m. m.	Antal	à Kr.	Kostnad Kr.	Kostnad öre	Summa Kr.	Summa öre
	1185	Överfört					8290	-
		Företag II.						
51+75 - 53+34	159	Sträckan H-I.			980	-	980	-
		Summa					9270	-

Smörby den 9 november 1939.

Arvid Davidsson

statens e. lantbruksingenjör.

Läge (pålnummer)	Längd meter	A r b e t e m. m.	Antal	à Kr.	Kostnad		Summa	
					Kr.	öre	Kr.	öre

Bil. 6.

Kostnadsförändringsberäkning för förslag I.

Socken, by och hemman	Registernummer	Littera	Kvartmantal	Ägare	Sökande
Västra Vrå Smörlöv	1 2	A	1/4	Arvar Olsson	sök.
Fastorp, Sparrarp	1 8	B	1/4	Johan Norén	sök
— " — — " —	2 2	C	9/64	Nils Turesson	
— " — — " —	2 3	D	1/64	Aug. Thimansson	
— " — — " —	2 13	E	5/64	Ola Nilsson	
— " — — " —	2 14	F	7/64	Arvid Nilsson	
— " — — " —	2 19	G	3/64	Aug. Thimansson	
				Summa	

Ägofig. n:r	Förbättringsvärde		Fördelningstal	Dikningskostnad		Förrättningskostnad		Del i äldre företag			Underhållsandel i företaget
								Kostnad		%	
	Kr	öre	%	Kr	öre	Kr	öre	Kr	öre		%
19-22, 23b-26b-37	4004	30	45.980	3811	74	234	99	836	11	35.189	40.585
1-17	2895	70	33.250	2756	42	169	94	1215	62	51.162	42.206
70	15	40	0.176	14	59		90	6	13	0.258	0.217
56-64	143	80	1.652	136	95	8	44	43	69	1.839	1.745
47-55	350	-	4.019	333	18	20	54	59	48	2.503	3.261
38-46	1204	40	13.830	1146	51	70	68	189	98	7.996	10.913
65-69	95	20	1.093	90	61	5	59	25	03	1.053	1.073
	8708	80	100.000	8290	-	511	08	2376	04	100.000	100.000

Smärby den 9 november 1939.

Arvid Jarnelsson,
Hälsovårds- och lantbruksnämndens ordförande

Hjalmar Nilsson

U t l å t a n d e avgivet vid syneförrättning enligt vattenlagen i fråga om torrläggning av mark inom Smörby uti Hästveda socken och Sparrarp uti Farstorps socken av Kristianstads län.

Mom. 1. Torrläggningsområdets läge, företagens ändamål, omfattning, beskaffenhet och benämning.

Torrläggningsområdet är beläget inom Smörby uti Hästveda socken och Sparrarp uti Farstorps socken av Kristianstads län och inom det i kungl. kungörelsen den 13 april 1922 om nummerbeteckning å nederbördsområden med n:r 88 angivna Helgeåns nederbördsområde.

På grund av förefintliga fallförhållanden uppdelas dikningsarbetena i två skilda dikningsföretag.

Företagen avse huvudsakligen förbättrad torrläggning av åker men även i mindre mån torrläggning av till odling eller betesanläggning lämpad mark och omfatta med anledning av framställda yrkanden och på grund av förefintliga fallförhållanden de avloppssträckor, som å hithörande plan- och profilritningar betecknats A-B-C-D-E, C-F-G och H-I.

Den avloppssträcka, som betecknats A-B-C-D-E, har förut va-

rit föremål för förrättning, som avslutades den 4 mars 1901, och har upptagits till de därvid föreskrivna dimensionerna.

Företagen, som avse sådan dikning, som i vattenlagen 7 kap. avhandlas, skola benämnas "Smörby - Sparrarps dikningsföretag I och II av år 1939".

Företag I omfattar dikessträckorna A-B-C-D-E samt C-F-G och företag II sträckan H-I.

Mom. 2, Laga hinder.

I fråga om handläggande av förrättningen, som grundar sig på av länsstyrelsen i Kristianstads län efter ansökan utfärdat förordnande, har laga hinder icke funnits föreligga.

Hinder beträffande företagens utförande på sätt i detta utlåtande närmare angives har icke heller funnits möta.

Mom. 3. Karta, profilritningar m.m.

Över torrläggningsområdena ha upprättats plankarta i skala 1:4000, varå upptagits den mark, som ansetts genom torrläggningen kunna ernå förbättring. Såsom sådan har uppmätts all den mark, vars torrläggning till 1,2 meters djup är beroende av dikningen, och som genom densamma vinner möjlighet till förbättrad torrläggning d.v.s. all mark belägen under en kurva avvägd till 1,2 meters höjd över vanligt medelvattenstånd med tillägg för behövlig höjdskillnad mellan detta vattenstånd och eventuella täckdikesögon samt för fall åt sidorna mot diket räknat, vilket fall berök-

nats lika med markytans dock ej över 1,5:1000.

Å plankartan angives med blå siffror markens höjdläge över för förrättningen antaget jämförelseplan, vilket är samma, som vid 1899 - 1901 års syneförrättning bestämdes; med heldragna dubbla röda linjer betecknas de avlopp, som skola göras öppna, och med enkel röd linje den täckta ledning, som ingår i arbetet, varjämte med röd ring betecknats plats, där intagningsbrunn skall anordnas.

Över avloppen hava upprättats profil- och sektionsritningar, vilka angiva lutningsförhållanden, markbeskaffenhet m.m. och varå de föreskrivna arbetenas detaljer blivit åskådliggjorda. Profilritningarnas längdskala är 1:4000 och dess höjdskala 1:100; sektionerna hava uppritats i skala 1:100.

Förslagsritningar i skala 1:50 hava uppgjorts för spåntanordning, trumma, intagningsbrunn och dikesöga, som skola ingå i företagen.

De fixpunkter, som skola tjäna till ledning och kontroll vid arbetets utförande, avsyning och framtida underhåll, hava till plan- och höjdlägen angivits å karta och profilritningar.

Mom. 4. <u>Vattenmängd, fallförhållanden, dimensionering m.m.</u>

För beräkning av framrinnande vattenmängder hava nederbördsområdena i olika punkter dels efter direkt inmätning och dels efter utredning med ledning av generalstabens kartor, varom hänvi-

sas till upprättad översiktskarta, befunnits utgöra:

i punkt B	1600	hektar
C	375	"
D	150	"
F	220	"
G	12	"
I	20	"

Vid beräknande av dimensionerna för dikena har antagits en största avrinning av 1 liter per sekund och hektar för ifrågavarande nederbördsområden.

Sträckan F-G göres täckt och övriga dikessträcker öppna, varvid på grund av framställt yrkande tillsetts att utvidgning av sträckan D-E skulle undvikas. Det föreslagna arbetet å denna sträcka kommer därför i huvudsak icke att öka dess nuvarande bredd utan innebär allenast åtgärder för erhållande av det erforderliga bottenläget. Å sträckan A-B blir huvudsakliga arbetet anbringandet av lämplig spåntning till förhindrande av att ras uppstår i slänterna.

Beträffande dimensioner och fallförhållanden hänvisas i övrigt till profilritningarna.

Mom. 5. Broar och trummor.

Trumman vid punkten I skall i samband med företag II ombyggas enligt upprättad ritning.

I övrigt ingå i de föreslagna arbetena inga bro- eller trum-

byggnader. Där sådana möjligen i framtiden kunna komma att erfordras svarar vederbörande trafikanter därför, varvid skall tillses, att de så byggas, att de icke bliva hindrande på vattenföringen i dikena.

Mom. 6. Ersättningar.

Ersättningar skola icke utgå för jord, som åtgår för vissa dikessträckors utvidgande, eller för intrång genom uppläggande av vallar av diksjord.

Beträffande oförutsedd skada genom företaget lände föreskrifterna i vattenlagen 7 kap. 57 § till efterrättelse för den, som i anledning därav vill framställa ersättningsanspråk.

Mom. 7. Kostnad.

Kostnaden för utförande av företag I har beräknats till 8.290:- kronor och för företag II till 980:- kronor eller för båda företagen tillsammans 9.270:- kronor.

Mom. 8. Båtnad.

För utrönande av värdet av den båtnad, som genom företagens utförande uppkommer, hava synemännen med tillämpning av de i vattenlagen 7 kap. 22 § stadgade grunder verkställt sådan uppskattning, som i 10 kap. 60 § samma lag föreskrives.

Den i föreliggande fall uppkommande båtnaden består i höjning av jordens alstringsförmåga. Värdet härå utgör det kapitaliserade värdet av den ökning av avkastningen, som åstadkommes

eller möjliggöres, om företagen kommer till stånd. Räntefoten för kapitaliseringen bestämmes med hänsyn till ett medelräntelläge. För beräkningen hava synemännen först uppskattat markens värde i fullt torrlagt skick, såsom dess sålunda beräknade avkastningsvärde, varvid hänsyn tagits till dess jordmån samt ägofigurernas belägenhet och form men ej till bättre eller sämre brukning. Jordens värde före företagen, d.v.s. dess nuvarande värde, sammanhänger med dess nuvarande torrläggningsgrad. Synemännen anse detsamma vara i det stora hela en produkt av markens värde i fullt torrlagt skick och denna torrläggningsgrad. Jord, som ligger i jämnhöjd med eller under den försumpande vattenytan, har grad 0,0, d.v.s. anses för närvarande sakna värde, medan jord i jämnhöjd med eller högre än den antagna kurvan för vattenskadad mark har grad 1,0 d.v.s. dess värde undergår genom torrläggningsföretagen ingen förbättring. Höjdskillnaden mellan den försumpande vattenytan och kurvan delas i tio höjdgrader med sinsemellan lika höjdskillnad. För varje ägofigurs medelhöjd har figurens häremot svarande torrläggningsgrad uträknats. Genom reduktion av det uppskattade värdet vid full torrläggning med denna för varje figur uträknade grad har ägofigurens nuvarande värde erhållits. Jordens blivande värde sammanfaller med värdet vid full torrläggning. Skillnaden mellan det blivande och det nuvarande värdet motsvarar den genom företagens utförande uppkommande förbätt-

ringen.

I värderingslängden finnas för varje ägofigur och ägolott nu avhandlade värden angivna, ävensom huru dessa fördela sig på företagen. För företag I har uppskattats ett förbättringsvärde av 8.708 kronor 80 öre och företag II 1.039 kronor 30 öre eller sammanlagt 9.748 kronor 10 öre.

Mom. 9. Kostnadsfördelningen.

Till grund för fördelningen av alla med ett företag förenade kostnader skola beräknade genom ifrågavarande företags utförande uppkommande båtnadsvärden läggas.

Sådana förhållanden, som i vattenlagen 7 kap. 24 § avhandlas, föreligga icke.

I kostnadsfördelningslängd angives för företag I varje delägares deltagningsskyldighet i procenttal och den kostnad i enlighet med det upprättade kostnadsförslaget, som belöper å honom tillhörig fastighet.

Huru kostnaderna för underhållet av de till företag I hörande dikesträckorna skall fördelas framgår av särskild kolumn (varför även redogöres under mom. 11 i utlåtandet.)

Kostnaderna för företag II åvila allenast fastigheten Smörby n:r 1 2.

Förrättningskostnaderna och andra för företagen gemensamma

kostnader fördelas mellan dem så att

företag I för 8.290:- kronors beräknad dikningskostnad gäl-
dar 89,428 procent och

företag II för 980:- kronors beräknad dikningskostnad gäldar
10,572 procent.

Förrättningskostnaderna skola, om företagen komma till ut-
förande, fördelas efter nu angivna grunder, men skola vid förrätt-
ningens avslutande förskjutas av de sökande.

I kostnadsfördelningslängden har medelst förkortningen "sök."
angivits de delägare, som äro sökande till förrättningen.

Mom. 10. Arbetets utförande.

Företagen skola, om desamma komma till utförande, verkstäl-
las i noggrann överensstämmelse med det föreliggande förslaget.
Arbetet må påbörjas så snart denna förrättning vunnit laga kraft,
och länsstyrelsen underrättats om val av arbetsstyrelse samt bör
vara fullbordat före utgången av år 1943.

I övrigt stadgas beträffande arbetet:

att täckt ledning icke får höljas, förrän rörens läge kon-
trollerats av statens lantbruksingenjör eller hans ombud;

att uppschaktad dikesjord vid öppna dikessträcker ej må upp-
läggas närmare dikeskant än 1 meter och ej heller i starkare lut-
ning mot markytan än 1:1;

att vallar av dikesjord genomgrävas för framsläppande av yt-

vatten vid tillstötande diken och vid svackor i markytan samt i övrigt minst på var femtionde meter;

att mindre ändringar, som under arbetets utförande kunna visa sig lämpliga beträffande dikes läge eller annat, som ej inverkar minskande på torrläggningens djup eller på avrinningen och varom berörda sakägare äro eniga, må efter hörande av statens lantbruksingenjör och efter hans skriftliga medgivande företagas;

att den, som åtagit sig arbetet, ej må erhålla slutlikvid, förrän arbetet i sin helhet godkänts av lantbruksingenjör eller dennes ombud; samt

att arbetet anses lagligen avslutat, då godkännande avsyningsbevis lämnats av statens lantbruksingenjör eller den i hans ställe förordnats och detta bevis blivit å gemensamt sammanträde med delägarna uppläst.

Mom. 11. Underhåll.

Det utförda arbetet skall hållas i gott stånd, och rensning verkställas så ofta så erfordras.

För fördelning av underhålls- och rensningskostnaderna för företag I gälla den närmaste tiden efter arbetets utförande de fördelningstal, som bestämts för detta företags utförande. Under tredje året efter det arbetet avsynats verkställes fullständig

rensning och justering av avloppen, varför kostnaden fördelas även efter sagda grunder. Sedan detta arbete blivit av lantbruksingenjör avsynat skola därefter på följande sätt bestämda fördelningstal gälla för alla framtida underhållsarbeten och kostnader i samband med detta företag. Dessa fördelningstal ha så beräknats, att för varje deltagande fastighet uträknats det procenttal, som motsvarar den kostnad, som vid 1901 års förrättning beräknats komma å fastigheten. Därefter har deltagningsskyldigheten i underhållskostnaderna i det nu ifrågavarande företaget bestämts såsom medeltalet mellan det sålunda uträknade procenttalet och det som gäller för företagets utförande enligt föreliggande förslag. Dessa delaktighetstal för framtida underhållskostnader finnas angivna i kostnadsfördelningslängdens sista kolumn.

För underhållet å företag II svarar fastigheten Smörby n:r 1[2] ensam.

Mom. 12. Organisation.

Företagens gemensamma angelägenheter handhavas av en arbetsstyrelse, som utses på allmänt sammanträde med delägarna enligt föreskrifterna i vattenlagen 7 kap. 64 §.

Styrelsen åligger:

att jämlikt föreskrifterna i vattenlagen 7 kap. 62 § anmäla styrelseval till länsstyrelsen;

att å offentlig auktion eller efter införande av anbud utlämna

arbetet på entreprenad åt en eller flera därför lämplia personer, som kunna av statens lantbruksingenjör godtagas såsom entreprenörer, och på villkor, som prövas för delägarna mest gynnsamma och betryggande;

att själv och genom tillkallande av sakkunnig person övervaka arbetets utförande;

att verkställa behövliga utdebiteringar och fördelningar av kostnaderna;

att föra räkenskaper över arbetet och årligen framlägga dem för delägarna för granskning;

att genom kringsänd kallelselista å vilken kallade delägare teckna sina namn, eller på annat i vattenlagen 7 kap. 64 § föreskrivet sätt senast åtta dagar i förväg vid behov och minst en gång årligen kalla delägarna till sammanträde för gemensamma angelägenheters dryftande och därvid föra protokoll;

att tillse och ombesörja dikenas vidmakthållande och upprensning, som bör verkställas å årstid, då växande gröda därav minst tager skada; samt

att i övrigt vidtaga de åtgärder, som för företagens ändamålsenliga utförande och underhåll kunna finnas nödiga.

Handlingarna angående företagen skola förvaras hos styrelsens ordförande.

Mom. 13. Vattendomstolsavgift.

Sådan avgift såsom bidrag till kostnaden för vattendomstolarnas organisation och verksamhet, som omförmäles i vattenlagen 11 kap. 98 § skall i detta fall icke erläggas.

Mom. 14. Bilagor.

Värderingslängden (bil. 4), kostnadsförslaget (bil. 5) och kostnadsfördelningslängden (bil. 6) anses i tillämpliga delar tillhöra detta utlåtande.

Mom. 15. Besvärshänvisning.

Är någon missnöjd med åtgärd eller beslut under denna syneförrättning, eller vill han föra talan mot detta synemännens utlåtande, ingive inom sextio dagar från nedanstående dag, då förrättningen förklarats avslutad, sina till Söderbygdens vattendomstol i Stockholm ställda besvär. I besvären skola fullständigt upptagas klagandens alla påståenden och skälen därtill, och skola vid besvären fogas de handlingar klaganden vill åberopa till stöd för ändringsansökandet. Besvären skola ingivas i tre exemplar.

Smörby den 9 november 1939.

Arvid Danielsson,

statens o. lantbruksingenjör.

Joel Jakobsson

Hjalmar Nilsson

goda män.

ARVODESRÄKNING

för laga syneförrättning angående Smörby - Sparrarps dikningsföretag I och II av år 1939 uti Hästveda och Farstorps nära *socken och* Kristianstads *län,*

upprättad enligt nedanstående §§ i lantbruksingenjörstaxan av den 27 juni 1930.

År och månad	Dag	Arbete	Antal	à kr.	Kr.	öre	Kr.	öre
1	2	3	4	5	6		7	
		Kallelser och kungörelser, § 5, st.	8	0,50	4	–	4	–
		Ägomätning: i skala 1: 4000, §§ 6—10						
		a) för mätningsområdets gränser enl. tariff I,						
		1) i åker, raklinje km.		1,50				
		kroklinje „	2,5	3,00	7	50		
		i annan mark, raklinje „		3,00				
		kroklinje „	2,5	6,00	15	–		
		2) för strandsträckor utefter sjö o. vattendrag med bredd över 15 m.						
		i åker, raklinje km.		3,00				
		kroklinje „		5,00				
		i annan mark, raklinje „		5,00				
		kroklinje „		11,00				
		3) för strandsträckor utefter mindre vattendrag, bredd 10—15 meter						
		i åker, raklinje „		1,00				
		kroklinje „		2,00				
		i annan mark, raklinje „		2,00				
		kroklinje „		5,00				
		b) för mätningsområdets olika ägoslag, ägofigurer och areal enligt tariff II						
		åker, medelareal ar st.	33	0,36	11	88		
		har	24,35	0,54	13	15		
		äng och odlingsmark medelareal ar st.	16	1,06	16	96		
		har	4,50	0,14		63		
		annan mark och impediment, medelareal ar st.	33	0,05	1	65		
		har	6,65	0,78	5	19		
		Tillägg för mätning i skala 1:						
		c) för vattenavlopp enl. tariff III med en medelbredd av > 15 / 10—15 / < 10 m.						
		i åker o. d., raklinje km.						
		kroklinje „						
		i annan mark, raklinje „						
		kroklinje „						
		d) för textning, skala o. d., 1:sta regalarket bladet			4	–		
		övriga regalark blad st.					75	96
		Överföres					79	96

1	2	3	4	5	6		7	
		Överfört					79	96
1939		***Avvägning.***						
maj	2-5	*a) avvägning, längdmätning o. d., § 46 mom. 4* ... *dagar*	3	12,00	36	-		
		b) ytavvägning, § 11, mom. 1, tariff IV						
		i öppen mark, medelantal ... *punkter pr har* ... *har*	24,35	0,50	12	17		
		avvägda punkter ... *st.*	177	0,03	5	31		
		i annan mark, medelantal ... *punkter pr har* ... „	11,15	0,60	6	69		
		avvägda punkter ... „	28	0,16	4	48		
		c) begränsningskurva, § 11, mom. 2:						
		i öppen mark ... *km.*	2,5	2,00	5	-		
		i annan mark ... „	2,5	5,00	12	50	82	15
		Arealuträkning, *§ 13, tariff V, medelareal* ... *ar, st.*	22	0,05	4	10		
		har	35,50	0,10	3	55	7	65
		Ägobeskrivning, *§ 14, ägofigurer* ... *st.*	22	0,04	3	28	3	28
		Markvärdering:						
		a) uppskattning och värdering, § 46, mom. 5 ... *dagar*		12,00				
		b) gradtabell eller kurva, § 16, mom. 1:						
		för första kilometern av avlopps längd ... *km.*			4	—		
		för övriga kilometer ... *st.*		1,50				
		c) uträkning därmed av värde pr ytenhet, § 16, mom. 2, värdetal „	98	0,06	5	88		
		d) uträkning av förbättring eller försämring, § 17, ägofigurer „	49	0,12	5	88	15	76
		Längdprofil, *§ 19 längdskala 1:* 4 000						
		a) uppritning enl. tariff VI, 1) endast markyta ... *km.*						
		2) befintligt avlopp ell. vall ... „	1,344	3,50	4	70	4	70
		Tvärsektioner *§§ 21 och 22 i skala 1: 100,*						
		vid uppritning av endast befintlig eller ny sektion ... *st.*						
		... „						
		vid uppritning av såväl befintlig som ny sektion ... „	50	0,22	11	-		
		... „						
		... „					11	-
		Antal profil- och sektionsritningar ... „	1	3,00	3	-	3	-
		Hydrografisk utredning, *§§ 23 och 48, grundbelopp* ...			2	—		
		för vattenområdets areal ... *km.²*		0,02				
		dagar ...	0,5	12,00	6	-	8	-
		Dimensionsberäkning, *§ 24*						
		a) för öppet avlopp, utan särskild beräkning ... *km.*	1,185	3,50	4	14		
		tillägg för särskild beräkning av dimensionerna ... „		1,00				
		„ „ *våta sektionsarean vid h. v. y. 0,50 kr. pr m.²* „						
		nämligen ... *m.² sektion på* ... „						
		... „ „ „ ... „						
		... „ „ „ ... „						
		... „ „ „ ... „						
		b) täckt ledning, 1) inre diameter intill 20 cm. ... „		6,00	6	-		
		2) „ „ över 20 „ ... „		10,00			10	14
		Inritning å kartan av avlopp och vallar, *§ 26 grundbelopp* ...			1	—		
		tillägg för varje cm. verkligt mått å kartan ... *cm.*	33,6	0,03	1	-	2	-
		... *Överföres*					227	64

1	2	3	4	5	6	7
		Överfört				227 64
		***Arbetsbeskrivning**, § 27, 1:a sidan*			3 —	
		tillägg för övriga sidor ... *st.*		2,00		
		***Kostnadsberäkning**, § 28, a) nyanläggning* ... *km.*		2,50		
		därjämte 25 öre pr m² av våta sektionsarean vid h. v. y.				
		nämligen ... *m² sektion på* ... *„*				
		b) vid förändring av befintligt avlopp ... *„*	1,344	4,00	5 37	
		därjämte 50 öre pr m.² av våta sektionsarean vid h. v. y.				
		nämligen ... *m² sektion på* ... *„*				
		c) av kostnadsförslagets slutsumma 0,1 % (broar och vallar inberäknade)			9 27	14 64
		***Förslag till invallning**, § 29*				
		a) Konstruktion och dimensionering av vallar			6 —	
		b) Inläggning av vallkrön ... *km.*		0,50		
		c) Uppritning av tvärsektioner ... *st.*		0,25		
		d) Kostnadsberäkning ... *km.*		3,00		
		§ 46 Förslag till pumpstation ... *dagar*		12,00		
		***Förslag till bro- och trumbyggnad**, §§ 33—35 och 38*				
		Dimensionsberäkning		8,00		
		Ritarbete			5 —	
		för särkilt konstruerat landfäste ... *st.*		4,00		
		Kostnadsberäkning				
		för särskilt konstruerade landfästen ... *st.*		4,00		
		Grundförstärkning ... *m²*		0,10		
		Antal särskilda ritningar		3,00		5 —
		***Införande av höjdsiffror å plankartan**, § 39*	205	0,01	2 05	2 05
		***Översiktskarta**, § 41*			4 —	4 —
		***Ersättningslängd**, § 42, grundbelopp*			1 50	
		antal ersättningar ... *st.*		0,25		
		***Kostnadsfördelning**, § 43, grundbelopp*			2 —	
		antal fastigheter ... *st.*	7	0,30	2 10	
		tillägg för fastigheter i olika avdelningar ... *„*	7	0,20	1 40	5 50
		***Utlåtande och betänkande**, § 45* ... *sid.*	12	3,00	36 —	36 —
1939 okt. nov.	24 9	***Sammanträden o. upprättande av protokoll**, § 46 mom. 1, dagar*	2	12,00	24 —	24 —
		***Särskild utredning**, § 46, mom. 2* ... *dagar*	1	12,00	12 —	12 —
april	5	***Utredning å länets lantmäterikontor rörande fastighetsgränser, jordregisternummer o. d.**, § 46, mom. 15* ... *dagar*	0,5	12,00	6 —	6 —
		***Förslag enl. § 46 mom. 15**, brunn* ... *„*	0,25	12,00	3 —	
		utlopp för täckt ledning ... *„*	0,25	12,00	3 —	
		slamficka ... *„*		12,00		
						6 —
		Lösen för: *Summa kronor*				342 83
		***Kopia av plankartan**, § 51*				
		1) 1:sta regalarket bladet			10 50	
		övriga regalark blad ... *st.*				
		2) efter kartans skala och ägofigurernas medelareal, tariff VII,				
		skalan 1: 4000, medelareal ... *ar ägofigurer* ... *st.*	82	0,07	5 74	
		... *har*	35,50	0,14	4 97	
		Överföres			21 21	

1	2	3	4	5	6		7	
		Överfört			21	21		
		höjning för handkopia å ritpapper, 25 %			2	67		
		3) insättning av höjdlägestal ... *st.*	205	0,02	4	10		
		„ „ kanaler och diken, grundbelopp			1	75		
		tillägg för varje cm. verkligt mått å kartan, cm.	336	0,05	1	68	31	41
		***Kopia av profil-, sektions-, bro-, och trumritningar,** § 54,*						
		1) enligt tariff VIII, endast markyta ... *km.*						
		befintligt vattendrag ell. vall ... *„*						
		nytt avlopp eller vall ... *„*						
		ändring av befintligt avlopp ... *„*	1,344	6,00	8	06		
		2) tvärsektioner, originalritningens belopp			11	–		
		3) broar och trummor, „ „			5	–		
		4) för varje med rubrik, skalor o. d. försett blad ... *st.*		3,00			24	06
		nedsättning för kopia å kalkerväv 25 %						
		***Kopia av annan ritning,** § 46, pumpstation,* ... *dagar*		12,00				
		brunn, rörutlopp och slamficka ... *„*	0,5	12,00	6	–		
							6	–
		***Avskrift av synehandlingarna,** § 55* ... *sid.*	42	0,55	23	10		
		***Översiktskarta i d:o,** § 41*						
							23	10
		Summa kronor					84	57
		Övriga förrättningskostnader.						
		Lösen av förordnandet jämte kommissionärsarvode			8	–		
		~~*Telegram-*~~ *Annan kostnader ang. sammanträden*			10	70		
		Inbindning av förrättningshandlingar o. uppklistring av ritningar			3	–	21	70
		Arvode till biträdande förrättningsmannen						
		Ersättning till gode männen enligt egna räkningar			52	40		
		Kostnader för hantlangning, materialer o. d.			70	–		
							122	40
		Summa kronor					144	10
		Sammandrag.						
		Förrättningsmannens arvode					342	83
		Lösen för kopior och avskrifter					84	57
		Övriga förrättningskostnader					144	10
		Summa kronor					571	50

Den, som icke åtnöjes med denna räkning, äger att inom tre månader från nedanstående dag klander därå anställa genom stämning till O. Göinge *häradsrätt.*

Smedby *den* 9 nov. *19*39

Arvid Danielsson
Statens lantbruksingenjör.

Att sakägare erhållit en med denna lika lydande räkning betyga:

Kronor ... *kvitteras:*

... *den* ... *19*...

PETTERSONSKA BOKTR EFTR
SKARA
368277