Blad 1.

Förslag i 3 blad till dikning inom **Ullarp och Buddahus**

uti V. Vrams socken av Kristianstads län, upprättat vid syneförrättning enligt vattenlagen år 1939 av

Arvid Danielsson

Statens e. lantbruksingenjör.

Ullarp-Linnebäckens dikningsföretag I-II av år 1939.

Skala för längd 1:4000.

100 0 100 200 300 meter.

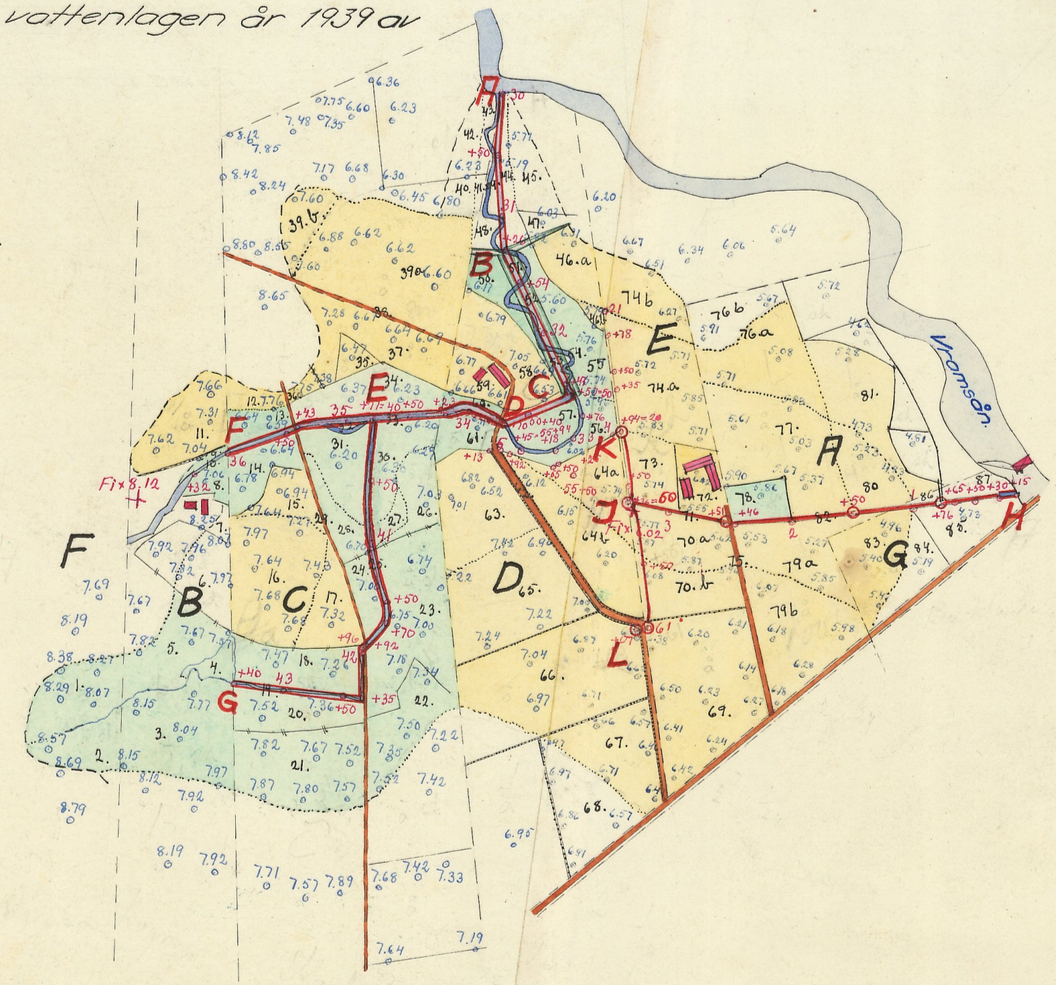

Genom Kungl. Lantbruksstyrelsens beslut denna dag fastställd till efterrättelse vid arbetets utförande.

Stockholm den 15 maj 1941.

På Kungl. Lantbruksstyrelsens vägnar

Hjalmar Forsman

A	Ullarp	23
B	"	24
C	"	25
D	"	26
E	"	27
F	"	33
G	Buddahus	11

NTM.Nr 001
L 4-1057

Nr 1001 Kristianstad 3 ritn

Förslag i 3 blad till

dikning inom

Ullarp och Buddahus

uti V. Vrams socken av Kristianstads län,

upprättat vid syneförrättning enligt vattenlagen år 1939 av

Arvid Danielsson

Statens e. lantbruksingenjör.

Genom Kungl. Lantbruksstyrelsens beslut denna dag fastställd till efterrättelse vid arbetets utförande.

Stockholm den 15 maj 1941.
På Kungl. Lantbruksstyrelsens vägnar
Hjalmar Foreman

RITN. Nr 002

L 4-1057

Ullarp-Linnebäckens dikningsföretag I-II av år 1939.

2

Nr 1001 Kristianstad 3 rit.

Ullarp-Linnebäckens dikningsföretag I-II av år 1939.

Förslag till ägovägsbro vid 33+70.

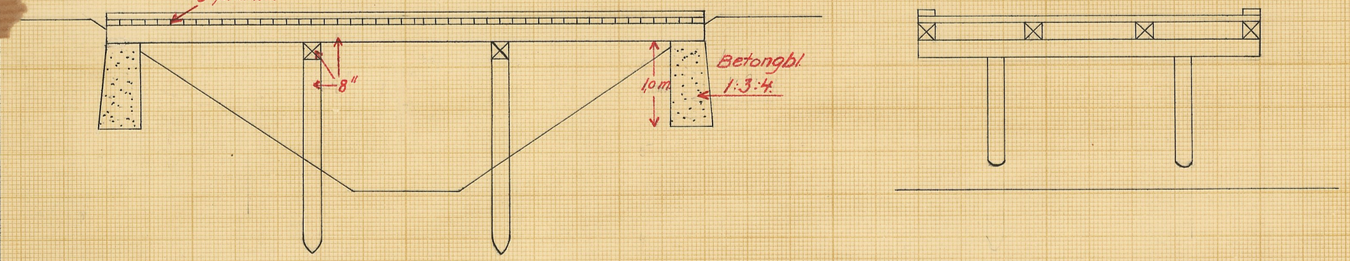

Förslag till dikesåga vid 0+30.

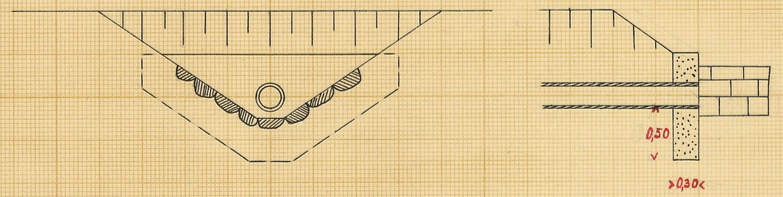

Förslag till intagningsbrunn.

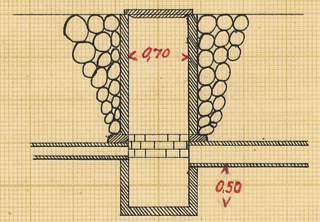

Förslag till trumma.

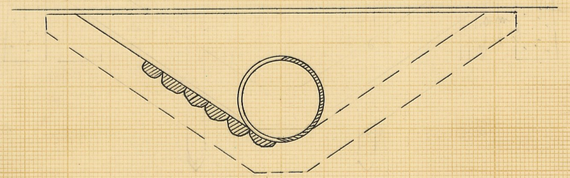

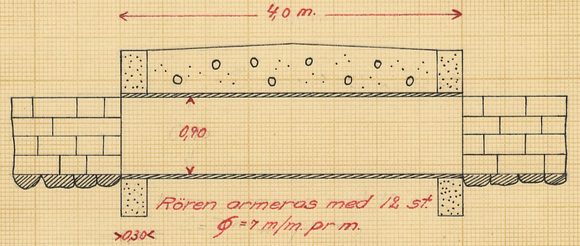

Skala 1:50.

Genom Kungl. Lantbruksstyrelsens beslut denna dag fastställd till efterrättelse vid arbetets utförande.

Stockholm den 15 maj 1941.
På Kungl. Lantbruksstyrelsens vägnar
Hjalmar Forsman

Förslag i 3 blad till dikning inom

Ullarp och Buddahus

uti V. Vråms socken av Kristianstads län, upprättat vid syneförrättning enligt vattenlagen år 1939 av

Arvid Aurickson
Statens e. lantbruksingenjör.

RITN. Nr 003

L 4-1057

3

Nr 1001 Kristianstad 3 ex

L 4*1057 ~~7264~~

DIARIE N:r 4130
K. LANTBRUKSSTYRELSEN
6 MRS. 1941

Kungl. Lantbruksstyrelsens
Kulturtekniska byrås arkiv

Ullarp - Linnebäckens

dikningsföretag I-II av år 1939.

4 * 1057

OBS! Akten innehåller 4 stämplade kartor, varav 3 originalkartor och 1 kopia.

Upplysning

Utöver den handskrivna originalhandling som finns i digital form här, finns också en arkiverad maskinskriven avskrift, som i vissa delar kan vara mera lättläst.

Innehåller 55 skrivna och paginerade sidor.
Härtill 3 blad ritningar.

Protokoll hållet vid synefärrättning enligt vattenlagen angående torrläggning av mark till Ullarps by uti V. Vrams socken av Kristianstads län.

År 1939 den 11 augusti inställde sig undertecknad status o. lantmätarinspektör hos lantmätaren Bonde Persson i Ullarp för att på grund av länsstyrelsens efter ansökan utfärdade förordnande (se bil. 1.) verkställa synefärrättning enligt vattenlagen angående torrläggning av mark till Ullarps by i V. Vrams socken av Kristianstads län.

Efter utfärdade kallelser (se bil. 2.) hade infunnit sig

sökanden Bonde Persson för Ullarp n:r 27, samt

Ragnar Träberg för Ullarp n:r 24

Carl Andersson för Ullarp n:r 25

Per Jakobsson för Ullarp n:r 26

Jöns Jönsson för Ullaås n:r 2³ och Bundalens n:r 1,
Johan Persson för Ullaås n:r 3³
kvarnägaren Johan P. Jönsson i Röd,
Landbruksman Karl Truedson i Olinge såsom ombud för Kristianstads läns lustkällningsförsäkringsförbunds egnahemsnämnd (se bil. 3)
samt godsman Nils Persson i Ulnestorp och Nils Nilsson i Västergård.

§ 1.

Det för undertecknad förrättningsman utfärdade förordnandet samt anslag därom uppläsites vid sammanträdets början.

§ 2.

På framställd fråga uppgavos ej jäsanmärkning mot synnämnemän som ej heller visste sig stå i jävsförhållande till sökande.

§ 3.

Till förrättningsmannen hade fru Carl Andersson inkommit skrivelse enligt vilken han förenade sig med sökanden. Denna föreningshandling (se bil. 4) som uppläsites, innehölls vid förfrågan därom.

samt vitsordades med förrättningsmannens och godemännens påskrift.

§ 4

Förrättningsmannen redogjorde för på marken utförda undersökningar

§ 5

Sålunden Borde Persson yrkade upptagande av täckt ledning för torläggning av hemman tillhörig mark och sådan anordning att hemman tillhörig mark om möjligt befriades från översvämning genom vatten från Limnebäcken. Carl Andersson yrkade fördjupning och uppräning på lämpligt sätt av viss sträcka av Limnebäcken och en sidodike. I arbetena skulle berörda markägare deltaga efter fördelning enligt lag.

Johan P. Jönsson påyrkade att företaget så planläggas att förlust av vattenkraft för kvarnen ej ifrågakommer.

§ 6

Förrättningsmannen kungjorde att synemännen omedelbart efter sam-

manträdet skola vidtaga nödiga undersökningar och väderingar och att nytt sammanträde hålles å samma plats torsdagen den 24 augusti 1939 kl. 9 f.m. om icke vittet sammanträde inga andra kallelser än detta meddelande utgives.

§ 7

Det beslöts att ersättning för port som åtgår till öppet dike ej skall utgå.

§ 8.

Då intet vidare förekom upplästes protokollet och slöts dagens sammanträde.

Ort och dag som ovan

Arvid Karlsson

Stålens i Lanthushållningsnämnd

Wilhelm Pettersson Nils Nilsson

Gode man.

Å 1939 den 24 augusti inställde sig förenämnde synemän å förenämnd plats varvid tillståndsbesiktigt

Bonde Persson
Carl Andersson
Jöns Jönsson
Johan P. Jönsson

§ 9

Det upprättade förslaget granskades och förklarades

varefter översiktsritningar
bifogades och värderings-
längder, kostnadsför-
slag och kostnadsfor-
delningslängder i sam-
mandrag upplästes
och bilaga protokollet.
(se bil. 5–11)

§ 10

Per Jakobsson hade un-
der sammanträdet infunnit
sig.

§ 11.

Synemännen avgivo
sitt utlåtande. (se bil. 12.)

§ 12.

Beslöts utse styrelse för
företagen varvid utsågos
Bonde Persson, Carl Andersson
och Ragnar Trabeck. I sin
ordförande utsågo Bonde
Persson adr. Ullarp per
Pålarröd. Handlingar och
ritningar angående före-
tagen skulle hållas till-
gängliga hos ordföranden

§ 13

Rätening å förrättnings-
kostnaderna bifogades pro-
tokollet

§ 14.

Med upplästande av
protokollet förklara-
des förrättningen
avslutad, varefter
sammanträdet av-

slöts.

Hilaryp den 24 augusti 1939.

Arvid Danielsson
Statens e. lantbruksnämnd

Nils Nilsson

gode man.

S nr 98. Resol. den 22 febr. 1939 Bil. 1. 7

48/16
/Bldm. Ank. den
26. JAN. 1939
TILL LANTBRUKSNÄMNDEN
I KRISTIANSTADS LÄN

Till Länsstyrelsen i Kristianstads län

Härmed anhålles vördsamt om förordnande för behörig förrättningsman att i enlighet med gällande vattenlag verkställa hyn å avloppsdike genom (Linnebäcken) och från vattenskadade marker till № 2 Ullarp i Västra Vrams socken av Kristianstads län.

Samtliga av företaget berörde torde först av förrättningsmannen kunna med säkerhet angivas

Ullarp pr. Säteröd den 27 jan 1938.

Bonde Persson

Rl 26 Säteröd

LÄNSSTYRELSENS i KRISTIANSTADS LÄN

RESOLUTION i anledning av gjord framställning om förordnande av förrättningsman enligt vattenlagen; given Kristianstad i landskansliet den 22 februari 1939.

N:o 48/16 **Ekdm.**
1939 .

Uti en till länsstyrelsen ingiven ansökan har Bonde Persson i Ullarp, Sätaröd,

anhållit om förordnade för behörig förrättningsman
att i enlighet med föreskrifterna i gällande vattenlag verkställa syn å avloppsdike genom (Linnebäcken) och från vattenskadade marker till nr 2 Ullarp i Västra Vrams socken.

Länsstyrelsen har tagit ärendet i övervägande och finner jämlikt 10 kap. 33 § vattenlagen skäligt förordna ~~statens lantbruksingenjör Lennart Hohnström~~ e. lantbruksingeniören A. Danielsson att i enlighet med föreskrifterna i vattenlagen därest laga hinder ej möter, verkställa den i ansökningen påkallade förrättningen; skolande sökanden tillställa förrättningsmannen denna resolution.

Att så är
År och dag som ovan:

A. E. Jodke

Min Pärslean

Stämpel sex kronor.
98 D

ej komm.

Bonde Persson, Ullarp, Sätaröd.

Kr — ds l. nr 51, 1939. 2. 800.

Bil. 2.

Underrättelse.

Sammanträde för syneförrättning enligt vattenlagen för torrläggning av mark till Ullarp n:r 2^{3}, 2^{4}, 2^{5}, 2^{6}, 2^{7} och 3^{3} samt Buddahus n:r 1^{1} uti V. Vram socken av Kristianstads län hålles hos Bonde Persson i Ullarp fredagen den 11 augusti 1939 kl. 9.30 f.m. varom Ni såsom berörd sakägare härigenom underrättas.

Kristianstad den 31 juli 1939.

Arvid Danielsson

statens e. lantbruksingenjör.

Vardera en med förestående lika lydande underrättelse hava vi denna dag mottagit, erkännes

Ullarp den 2 augusti 1939.

Joh. P. Jönsson — Jöns Jönsson

Per Jacobsson — Carl Persson

Magnus Frolerz — Johan Persson

Bevittnas av

[illegible]

Fjärdingsman i V. Vrams sockens polisdistrikt.

F U L L M A K T.

Lantbrukaren Karl Truedsson i Olinge befullmäktigas härmed att föra Kristianstads läns hushållningssällskaps egnahemsnämnds talan vid sammanträde för syneförrättning enligt vattenlagen hos Bonde Persson i Ullarp den 11 augusti 1939.

Kristianstad den 4 augusti 1939.

Kristianstads läns hushållningssällskaps egnahemsnämnd.

Ivar Carlsson

Bevittnas:

G. Lundkvist. A. Stenmquist

Utdrag av protokoll vid Kristianstads läns hushållningssällskaps egnahemsnämnds sammanträde i Kristianstad den 4 januari 1939.

§ 8.

Egnahemsnämnden beslöt att tills annorlunda beslutas lämna ordföranden, greve R.Barnekow, v. ordföranden, lantbrukaren Nils Pehrsson, Ilmestorp, och nämndens skattmästare, direktör H.Henriksson i uppdrag att var för sig med kontrasignation av antingen konsulenten Nils Carlsson eller kamrerare Nils Olsson å nämndens vägnar underskriva av nämnden utfärdade köpehandlingar, låne-kontrakt m.m., och skall utdrag av detta protokoll betraktas såsom av nämnden utfärdad fullmakt.

Vid protokollet:

NILS CARLSSON

Justerat:

R. BARNEKOW

Mitt utdraget betyga:

S. Ohlsson Margareta Ohlsson

Bil. 4.

Undertecknad förenar mig härmed med Bonde Persson i Ullarp i hans ansökan om syneförrättning enligt vattenlagen rörande torrläggning av mark inom Ullarps by, och påyrkar att företaget utsträckes att även omfatta avloppsrän mig tillhörig mark. Ullarp den 28 april 1939.

Per Andersson

Förestående anhandling vitsordas.

Ullarp den 11 augusti 1939

Arvid Danielsson

Malgus e. lantbrukarenämnden

Nils Nilsson

goda män.

Bil. 5.

Översiktskarta.

Skala 1:100000.

Areal								Nuvarande värde			Blivande värde			Förbättringsvärde		
Åker		Äng och odlingsmark		Annan duglig mark		Impediment och högl. mark		pr har	pr ägofigur		pr har	pr ägofigur		pr har	pr ägofigur	
Har	ar	Har	ar	Har	ar	Har	ar	Kr.	Kr.	öre	Kr.	Kr.	öre	Kr.	Kr.	öre
7		8		9		10		11	12		13	14		15	16	

Handlingsförteckning, äganbeskrivning och värderingslängd avgående "Ullaf-Linnebäckens diknings-företag m:r I av år 1939."

Socken, by och hemman	Registernummer	Littera	Hemmanstal	Ägofigurs-nummer	Delägares namn, hemvist m. m. samt ägobeskrivning
1	2	3	4	5	6
V. Vram, Ullarp	3³	F	2/9		Johan Persson
				1	Äng, odlingsmark, körbro på skiljord
				2	" " " " "
					Summa
" "	2⁴	B	1/16		Ragnar Troberg
				3	Äng, odlingsmark, körbro på skiljord
				4	" " " " "
				5	" " " " "
				6	Åker, förbättras ej
				7	Tomt, " "
				8	Äng, odlingsmark, körbro på skiljord
				9	" " " " "
				10	Bäck
				11	Åker, mulljord på skiljord
					Summa
" "	2⁵	C	1/8		Karl Andersson
				12	Trädgårdstomt
				13	Äng, odlingsmark, körbro på skiljord
				14	" " " " "
				15	Åker, mulljord " "
				16	" " " "
				17	" " " "
				18	Äng, odlingsmark, körbro " "
				19	Dike
					Överföres

Areal								Nuvarande värde			Blivande värde			Förbättringsvärde		
Åker		Äng och odlingsmark		Annan duglig mark		Impediment och högl. mark		pr har	pr ägofigur		pr har	pr ägofigur		pr har	pr ägofigur	
Har	ar	Har	ar	Har	ar	Har	ar	Kr.	Kr.	öre	Kr.	Kr.	öre	Kr.	Kr.	öre
7		8		9		10		11	12		13	14		15	16	
			37					120	44	40	300	111	–	180	66	60
			24					120	28	80	300	72	–	180	43	20
			61						73	20		183	–		109	80
			71					120	85	20	600	426	–	480	340	80
			38					60	22	80	600	228	–	540	205	20
			08					60	4	80	600	48	–	540	43	20
							27				–					
							04				–					
			09					60	5	40	600	54	–	540	48	60
			02					60	1	20	600	12	–	540	10	80
							02				–					
	41							480	196	80	1:200	492	–	720	295	20
	41	1	28				33		316	20		1:260	–		943	80
	09							1:050	94	50	1:500	135	–	450	40	50
			14					80	11	20	800	112	–	720	100	80
			23					80	18	40	800	184	–	720	165	60
	20							240	48	–	1:200	240	–	960	192	–
	71							600	426	–	1:000	710	–	400	284	–
	29							240	69	60	1:200	348	–	960	278	40
			40					50	20	–	500	200	–	450	180	–
							03									
1	29		77				03		687	70		1:929	–		1:241	30

Socken, by och hemman	Registernummer	Littera	Hemmanstal	Ägofigurs-nummer	Delägares namn, hemvist m. m. samt ägobeskrivning
1	2	3	4	5	6
					Överförd
				20	Äng, odlingsmark, kärrbrv på skogjord
				21	" " " " "
				22	" kärrbrv på skogjord
				23	" " " "
				24	" " " "
				25	Back
				26	Skogsmark
				27	Äng, odlingsmark, kärrbrv på skogjord
				28	" " " " "
				29	Väg
				30	Äng, odlingsmark, kärrbrv på skogjord
				31	" " " " "
				32	" " " " "
				33	Back
				34	Äng, odlingsmark, kärrbrv på skogjord
				35	Åker, mullfjord " "
				36	Tomtmark
				37	Åker, mullfjord på skogjord
				38	Väg
				39a	Åker, mullfjord på skogjord
				39b	" " " "
				40	" förbättras ej
				41	Äng, " "
				42	" " "
				43	" " "
					Summa

Areal								Nuvarande värde			Blivande värde			Förbättringsvärde		
Åker		Äng och odlingsmark		Annan duglig mark		Impediment och högl. mark		pr har	pr ägofigur		pr har	pr ägofigur		pr har	pr ägofigur	
Har	ar	Har	ar	Har	ar	Har	ar	Kr.	Kr.	öre	Kr.	Kr.	öre	Kr.	Kr.	öre
7		8		9		10		11	12		13	14		15	16	
1	29		77				03		687	70		1:929	–		1241	30
			34					50	17	–	500	170	–	450	153	–
			67					30	20	10	300	201	–	270	180	90
			37					30	11	10	300	111	–	270	99	90
			75					20	15	–	200	150	–	180	135	–
			14					20	2	80	200	28	–	180	25	20
							06				–					
					20			30	6	–	100	20	–	70	14	–
			07					80	5	60	800	56	–	720	50	40
			15					80	12	–	800	120	–	720	108	–
							10				–					
			26					80	20	80	720 (800)	187	20	640	166	40
			30					80	24	–	720 (800)	216	–	640	192	–
			02					80	1	60	720 (800)	14	40	640	12	80
							07				–					
			38					80	30	40	720 (800)	273	60	640	243	20
	08							840	19	20	1:200	96	–	960	76	80
	04							900	36	–	1:500	60	–	600	24	–
	46							200	92	–	1:000	460	–	800	368	–
							03				–					
1	11							200	222	–	1:000	1:110	–	800	888	–
	18							600	108	–	1:000	180	–	400	72	–
							10				–					
							04				–					
							12				–					
							06				–					
3	16	4	32		20		61		1:331	30		5:382	20		4:050	90

Socken, by och hemman	Registernummer	Littera	Hemmanstal	Ägofigursnummer	Delägares namn, hemvist m. m. samt ägobeskrivning
1	2	3	4	5	6
V. Vram, Ullarya	2 6	D	1/16		Per Jacobsson
				44	Ang, förbättras ej
				45	" " "
				46 a	Åker, mullford på skenjord
				46 b	" " " " "
				47	" förbättras ej
				48	" " "
				49	Back
				50	Ang, odlingsmark, körbar på skenjord
				51	" åtgär för myllavlopp och vallar
				52	" " " " " " "
				53	" " " " " " "
				54	Back
				55	Ang, odlingsmark, körbar på skenjord
				56	" " " " "
				57	" " " " "
				58	Åker, mullford på skenjord
				59	Tomt
				60	Ang, odlingsmark, körbar på skenjord
				61	" " " " "
				62	Väg
				63	Åker, mullford på skenjord
				64 a	" " " "
				65	" " " "
					Summa
" "	2 7	E	1/24		Bonde Persson
				70 a	Åker, mullford på skenjord
				72	Tomt " " "
					Överföres

Areal								Nuvarande värde			Blivande värde			Förbättringsvärde		
Åker		Äng och odlingsmark		Annan duglig mark		Impediment och högl. mark		pr har	pr ägofigur		pr har	pr ägofigur		pr har	pr ägofigur	
Har	ar	Har	ar	Har	ar	Har	ar	Kr.	Kr.	öre	Kr.	Kr.	öre	Kr.	Kr.	öre
7		8		9		10		11	12		13	14		15	16	
							20				—					
							23				—					
	22							160	35	20	720 (800)	158	40	560	123	20
	02							80	1	60	560 (800)	11	20	480	9	60
							07				—					
							05				—					
							04				—					
			16					60	9	60	360 (600)	57	60	300	48	—
							04				—					
							08				—					
							03				—					
							12				—					
			32					80	25	60	560 (800)	179	20	480	153	60
			20					80	16	—	640 (800)	128	—	560	112	—
			20					80	16	—	640 (800)	128	—	560	112	—
	38							420	159	60	700	266	—	280	106	40
	17							300	51	—	1·000	170	—	700	119	—
			04					80	3	20	720 (800)	28	80	640	25	60
			14					80	11	20	720 (800)	100	80	640	89	60
							14				—					
	57							200	114	—	1·000	570	—	800	456	—
	32							360	115	20	720 (1·200)	230	40	360	115	20
	80							360	288	—	1·200	960	—	840	672	—
2·48		1·06				1·00			846	20		2·988	40		2·142	20
	35							240	84	—	600 (1·200)	210	—	360	126	—
	22							750	165	—	1·200 (1·500)	264	—	450	99	—
	57								249	—		474	—		225	—

Socken, by och hemman	Registernummer	Littera	Hemmanstal	Ägofigursnummer	Delägares namn, hemvist m. m. samt ägobeskrivning
1	2	3	4	5	6
					Överförd
				73	Åker, mullford på skyjord
				74a	" , " " " "
					Summa
V. Vram, Ullarp	2^3	A	1/24		Jöns Jönsson
				76a	Åker, mullford på skyjord
				77	" , " " " "
				79a	" , " " " "
				80	" , " " " "
				81	" , " " " "
					Summa
					Sammandrag
V. Vram, Ullarp	3^3	F	2/9	1, 2	Johan Persson
" , "	2^4	B	1/16	3-11	Ragnar Trolberg
" , "	2^5	C	1/8	12-43	Carl Andersson
" , "	2^6	D	1/16	44-65	Per Jacobsson
" , "	2^7	E	1/24	66a-72a	Bonde Persson
" , "	2^3	A	1/24	76a-81	Jöns Jönsson
					Summa

Areal								Nuvarande värde			Blivande värde			Förbättringsvärde		
Åker		Äng och odlingsmark		Annan duglig mark		Impediment och högl. mark		pr har	pr ägofigur		pr har	pr ägofigur		pr har	pr ägofigur	
Har	ar	Har	ar	Har	ar	Har	ar	Kr.	Kr.	öre	Kr.	Kr.	öre	Kr.	Kr.	öre
7		8		9		10		11	12		13	14		15	16	
	57								249	–		474	–		225	–
	25							240	60	–	600 (1:200)	150	–	360	90	–
	68							240	163	20	480 (1:200)	326	40	240	163	20
1	50								472	20		950	40		478	20
	52							240	124	80	360 (1:200)	187	20	120	62	40
	85							840	714	–	960 (1:200)	816	–	120	102	–
	41							960	393	60	1:080 (1:200)	442	80	120	49	20
	27							720	194	40	840 (1:200)	226	80	120	32	40
	52							240	124	80	360 (1:200)	187	20	120	62	40
2	57								1:551	60		1:860	–		308	40
			61						73	20		183	–		109	80
	41	1	28				33		316	20		1:260	–		943	80
3	16	4	32		20		61		1:331	30		5:382	20		4:050	90
2	48	1	06			1	00		846	20		2:988	40		2:142	20
1	50								472	20		950	40		478	20
2	57								1:551	60		1:860	–		308	40
10	12	7	27		20	1	94		4:590	70		12:624	–		8:033	30

Ullarp den 24 augusti 1939.

Arvid Danielsson

Statens e. lantbruksingenjör

Ulf Ingelsten

Nils Nilsson

Socken, by och hemman	Registernummer	Littera	Hemmanstal	Ägofigurs-nummer	Delägares namn, hemvist m. m. samt ägobeskrivning
1	2	3	4	5	6

Bil. 7.

C.T. 3768

Läge (pålnummer)	Längd meter	Arbete m. m.	Antal	à Kr.	Kostnad		Summa	
					Kr.	öre	Kr.	öre

Kostnadsförslag

för "Ullarp - Linnebäckens dikningsföretag n:r I av år 1939".

Läge (pålnummer)	Längd meter	Arbete m. m.		Antal	à Kr.	Kostnad Kr.	Kostnad öre	Summa Kr.	Summa öre
30 - 36	549	**Sträckan A-B-C-D-E-F.**							
30-31+26	126	Schaktning av sten och grus	m^3	50	3,00	150	-		
		" " mossjord	"	320	1,00	320	-	470	-
31+26 - 32+57	131	" " sten och grus	"	210	3,00	630	-		
		" " mossjord	"	425	1,00	425	-	1055	-
32+57 - 50 - 50+62 - 33+70	62	" " sten och grus	"	130	3,00	390	-		
		" " mossjord	"	220	1,00	220	-	610	-
33+70-35	130	" " sten och grus	"	275	3,00	825	-		
		" " mossjord	"	500	1,00	500	-	1325	-
35 - 36	100	" " sten och grus	"	170	3,00	510	-		
		" " mossjord	"	140	1,00	140	-	650	-
		Ägovägsbro vid 33+70	st	1	350:-	350	-		
		" " 35+43	"	1	330:-	330	-	680	-
31+26 - 32+57	131	Vallar utmed kanalen				250	-		
		Vall vid 31+26				100	-	350	-
		För arbetets tillsyn och ledning, oförutsett m.m.						520	-
		Summa						5660	-
40-43+40	340	**Sträckan E-G.**							
40 - 42	200	Schaktning av sten och grus	m^3	200	3,00	600	-		
		Överföres				600	-		

Läge (pålnummer)	Längd meter	Arbete m. m.	Antal	à Kr.	Kostnad Kr.	Kostnad öre	Summa Kr.	Summa öre
		Överfört			600	-		
		Schaktning av mossjord m^3	220	1,00	220	-	820	-
42-43+40	140	" " sten och grus "	230	3,00	690	-		
		" " mossjord "	210	1,00	210	-	900	-
		Trumma vid 42+92 av 90 cm:s cementrör enl. ritning st.	1	200:-	200	-	200	-
		För arbetets tillsyn och ledning, oförutsett m.m.					180	-
		Summa					2100	-
		Sammandrag.						
30 - 36	549	Sträckan A-B-C-D-E-F			5660	-		
40-43+40	340	" E-G			2100	-		
Summa	889	Summa			7760	-		
33+70		Ägovägsbro av trä med landfästen av betong.						
		Trävirke till bärbjälkar, underslag och pålar m^3	2,05	50:-	102	50		
		Trävirke till brobanebeläggning "	2,10	50:-	105	-	207	50
		Gjutning av landfästen i stampbetong "	4,00	30:-	120	-	120	-
		Spik, bultar m.m.					22	50
		Summa					350	-

Läge (pålnummer)	Längd meter	Arbete m. m.	Antal	à Kr.	Kostnad Kr.	Kostnad öre	Summa Kr.	Summa öre
38+43		**Ägovägsbro av trä med landfästen av betong.**						
		Trävirke till bärbjälkar, underslag och pålar m³	1,92	50:-	96	-		
		Trävirke till brobanebeläggning"	1,89	50:-	94	50	190	50
		Gjutning av landfästen i stampbetong "	4,0	30:-	120	-	120	-
		Spik, bultar m.m.					19	50
		Summa					330	-

Ullarp den 24 augusti 1939.

Arvid Danielsson

statens e. lantbruksingenjör.

Bil. 8

Kostnadsfördelningslängd för "Ullarp-Linnebäckens dikningsföretag n:r I av ai 1939".

Hemmanshal	Reg. n:r	Lift. å kartan	Socken, by	Delägare	Åtgärd
3^3	F	2/9	V. Vram, Ullberg	Johan Persson	
2^4	B	1/16	" "	Ragnar Troberg	
2^5	C	1/8	" "	Earl Andersson	sök
2^6	D	1/16	" "	Per Jacobson	
2^7	E	1/24	" "	Bonde Persson	sök
2^8	A	1/24	" "	Jöns Jönsson	
				Summa	

Äpplfig. n:r	Nuvarande värde		Blivande värde		Fördelningsvärde		Delägarskap i %	i den beräknade gräfningskostnaden		i fördelningskostnad	
	kr.	öre	kr.	öre	kr.	öre		kr.	öre	kr.	öre
1, 2	73	20	183	-	109	80	1,367	106	08	5	65
3 - 11	316	20	1:260	-	943	80	11,749	911	72	48	57
12 - 43	1:331	30	5:382	20	4:050	90	50,426	3:913	06	208	46
44 - 65	846	20	2:988	40	2:142	20	26,666	2:069	28	110	24
70a - 74a	472	20	950	40	478	20	5,953	461	95	24	61
76a - 81	1:551	60	1:860	-	308	40	3,839	297	91	15	87
	4:590	70	12:624	-	8:033	30	100,000	7:760	-	413	40

Ullarp den 24 augusti 1939.

Arvid Danielsson

Statens o. Lantbruksingenjör

Wilhelm Ekelund

Nils Nilsson

Areal								Nuvarande värde			Blivande värde			Förbättringsvärde		
Åker		Äng och odlingsmark		Annan duglig mark		Impediment och högl. mark		pr har	pr ägofigur		pr har	pr ägofigur		pr har	pr ägofigur	
Har	ar	Har	ar	Har	ar	Har	ar	Kr.	Kr.	öre	Kr.	Kr.	öre	Kr.	Kr.	öre
7		8		9		10		11	12		13	14		15	16	

Handlingar till ägobeskrivning och värderingslängd angående "Ullarp-Limmobäckens dikningsföretag n:r II av år 1939."

Socken, by och henman	Registernummer	Littera	Hemmanstal	Ägofigursnummer	Delägares namn, hemvist m. m. samt ägobeskrivning
1	2	3	4	5	6
V. Vram, Ullarp	2 6	D	1/16		Per Jacobsson
				64a	Åker, mullford på skenjord
				64b	" " " "
				66	" " " "
				67	" " " "
				68	" förbättras ej
					Summa
" "	2 7	E	1/24		Bonde Persson
				69	Åker, mullford på skenjord
				70a	" " " "
				70b	" " " "
				71	Dike
				72	Torf
				73	Åker, mullford på skenjord
				74a	" " " "
				74b	" " " "
				75	Väg
					Summa
" "	2 3	A	1/24		Jöns Jönsson
				76a	Åker, mullford på skenjord förbättras ej
				76b	" " " " " "
				77	" " " "
				78	Äng, kärrhov " "
				79a	Åker, mullford " "
				79b	" " " "
				80	" " " "
				81	" förbättras ej
				82	Dike
					Summa

Areal								Nuvarande värde			Blivande värde			Förbättringsvärde		
Åker		Äng och odlingsmark		Annan duglig mark		Impediment och högl. mark		pr har	pr ägofigur		pr har	pr ägofigur		pr har	pr ägofigur	
Har	ar	Har	ar	Har	ar	Har	ar	Kr.	Kr.	öre	Kr.	Kr.	öre	Kr.	Kr.	öre
7		8		9		10		11	12		13	14		15	16	
	32							720	230	40	1:200	384	-	480	153	60
	50							960	480	-	1:200	600	-	240	120	-
1	04							960	998	40	1:200	1:248	-	240	249	60
	50							840	420	-	1:200	600	-	360	180	-
							43									
2	36						43		2:128	80		2:832	-		703	20
1	06							600	636	-	1:200	1:272	-	600	636	-
	35							600	210	-	1:200	420	-	600	210	-
	33							960	316	80	1:200	396	-	240	79	20
							03				—					
	22							1:200	264	-	1:500	330	-	300	66	-
	25							600	150	-	1:200	300	-	600	150	-
	68							480	326	40	1:200	816	-	720	489	60
	34							720	244	80	1:200	408	-	480	163	20
							11				—					
3	23						14		2:148	-		3:942	-		1:794	-
							52									
							28									
	85							960	816	-	1:200	1:020	-	240	204	-
			16					270	43	20	300	48	-	30	4	80
	41							1:080	442	80	1:200	492	-	120	49	20
	65							1:080	702	-	1:200	780	-	120	78	-
	27							840	226	80	1:200	324	-	360	97	20
							52				—					
							05				—					
2	18		16			1	37		2:230	80		2:664	-		433	80

Socken, by och hemman	Registernummer	Littera	Hemmanstal	Ägofigurs-nummer	Delägares namn, hemvist m. m. samt ägobeskrivning
1	2	3	4	5	6
V. Vram, Budskahus	1'	G	1/16		Jöns Jönsson
				83	Åker, mullfjord på skenjord
				84	", förbättras ej
				85	Skogsmark, " "
				86	Åker, " "
				87	Skogsmark, " "
					Summa
					Sammandrag
V. Vram, Ullarp	2⁶	D	1/16	64a-68	Per Jacobsson
" , "	2⁷	E	1/24	69-75	Bonde Persson
" , "	2³	A	1/24	76a-82	Jöns Jönsson
" , Budskahus	1'	G	1/16	83-87	" "
					Summa

Areal								Nuvarande värde			Blivande värde			Förbättringsvärde		
Åker		Äng och odlingsmark		Annan duglig mark		Impediment och högl. mark		pr har	pr ägofigur		pr har	pr ägofigur		pr har	pr ägofigur	
Har	ar	Har	ar	Har	ar	Har	ar	Kr.	Kr.	öre	Kr.	Kr.	öre	Kr.	Kr.	öre
7		8		9		10		11	12		13	14		15	16	
	38							1:080	410	40	1:200	456	-	120	45	60
							22				-					
							26				-					
							02				-					
							08				-					
	38						58		410	40		456	-		45	60
2	36						43		2:128	80		2:832	-		703	20
3	23						14		2:148	-		3:942	-		1:794	-
2	18		16			1	37		2:230	80		2:664	-		433	20
	38						58		410	40		456	-		45	60
8	15		16			2	52		6:918	-		9:894	-		2:976	-

Ullarp den 27 augusti 1939

Arvid Danielsson

Stefans c. Lundkvist

Mauritz Persson

Nils Nilsson

Socken, by och hemman	Registernummer	Littera	Hemmanstal	Ägofigurs-nummer	Delägares namn, hemvist m. m. samt ägobeskrivning
1	2	3	4	5	6

Bil. 10.

C.T. 3788

Läge (pålnummer)	Längd meter	Arbete m. m.	Antal	à Kr.	Kostnad		Summa	
					Kr.	öre	Kr.	öre

Kostnadsförslag

för "Ullarp - Linnebäckens dikningsföretag nr II av år 1939".

Läge (pålnummer)	Längd meter	Arbete m. m.		Antal	à Kr.	Kostnad Kr.	Kostnad öre	Summa Kr.	Summa öre
0+15 - 3+94	379	**Sträckan H-I-K.**							
0+15 - 0+30	15	Schaktning av sten och grus	m^3	20	3,00	60	-	60	-
0+30 - 3+36	306	9" cementrör	m	306	2,00	612	-		
		Grävning för täckt ledning, rörens läggning, dikesjordens återfyllning m.m.	m	306	3,50	1071	-	1683	-
3+36 - 3+94	58	4" tegelrör	st	200	0,22	44	-		
		Grävning för täckt ledning, rörens läggning, dikesjordens återfyllning m.m.	m	58	2,00	116	-	160	-
		Dikesöga vid 0+30	st	1	80,00	80	-		
		Intagningsbrunnar vid 0+76, 1+50, 2+51, 3+36 och 3+94	st	5	40,00	200	-	280	-
		För arbetets tillsyn och ledning, oförutsett m.m.						217	-
		Summa						2409	-
60-61+07	107	**Sträckan I-L.**							
60-61+07	107	4" tegelrör	st	375	0,22	82	50		
		Grävning för täckt ledning rörens läggning, dikesjordens återfyllning m.m.	m	107	2,00	214	-	296	50
		Intagningsbrunnar vid 61 och 61+07	st	2	40,00	80	-	80	-
		För arbetets tillsyn och ledning, oförutsett m.m.						33	50
		Summa						410	-

C.T. 2710

Läge (pålnummer)	Längd meter	Arbete m. m.	Antal	à Kr.	Kostnad Kr.	Kostnad öre	Summa Kr.	Summa öre
		Sammandrag.						
0+15 - 3+94	379	Sträckan H-I-K			2400	-		
60-61+07	107	" I-L			410	-		
Summa	486	Summa			2810	-		

Ullarp den 24 augusti 1939.

Arvid Danielsson

statens o. lantbruksingenjör.

Läge (pålnummer)	Längd meter	Arbete m. m.	Antal	à Kr.	Kostnad		Summa	
					Kr.	öre	Kr.	öre

Bil. 11.

Kostnadsfördelningslängd för "Ullarp - Limebäckens dikningsföretag m:r II avär 1939."

Numerator	Reg. nr	Lit. & kontan	Socken, by	Delägare	Anmärkning
2 6	D	1/16	V. Vram, Ullarp	Per Jacobsson	
2 7	E	1/24	" , "	Bonde Persson	sön
2 3	A	1/24	" , "	Jöns Jönsson	
1 1	G	1/16	" , Bodakahus	" "	
				Summa	

Äganfig. n:r	Nuvarande värde		Nivande värde		Fäbödlingens värde		Deltagningsskyldighet i %	i den beräknade gränsningskostnaden		i förrättningskostnad	
	Kr.	öre	Kr.	öre	Kr.	öre		Kr.	öre	Kr.	öre
64a-68	2:128	80	2:832	-	703	20	23,629	663	97	35	37
69-75	2:148	-	3:942	-	1:794	-	60,282	1:693	93	90	24
76a-82	2:230	80	2:664	-	433	20	14,557	409	05	21	79
83-87	410	40	456	-	45	60	1,532	43	05	2	30
	6:918	-	9:894	-	2:976	-	100,000	2:810	-	149	70

Ullarp den 24 augusti 1939

Arvid Danielsson

Hafsnäs e. Lantbruksingenjör.

Mikael Ljungkvist Nils Nilsson

Bil. 12.

Utlåtande avgivet vid syneförrättning enligt vattenlagen i fråga om torrläggning av mark inom Ullarp uti V. Vrams socken av Kristianstads län.

Mom. 1. Torrläggningsområdets läge, företagens ändamål, omfattning, beskaffenhet och benämning.

Torrläggningsområdet är beläget inom Ullarps by uti V. Vrams socken av Kristianstads län och inom det i kungl. kungörelse den 13 april 1922 om nummerbeteckning å nederbördsområden med n:r 88 angivna Helgeåns nederbördsområde.

På grund av att de ifrågavarande avloppen hava skilda utlopp, uppdelas torrläggningsarbetena i två skilda företag.

Företagen avse förbättrad torrläggning av åker ävensom torrläggning av till odling eller betesanläggning lämpad mark och omfatta med anledning av framställda yrkanden och på grund av förefintliga fallförhållanden de avloppssträckor, som å hithörande plan- och profilritningar betecknats A-B-C-D-E-F, E-G, H-I-K och I-L.

Företagen utgöra sådan dikning, som i vattenlagen 7 kap. avhandlas.

Företagen skola benämnas "Ullarp-Linnebäckens dikningsföretag I-II av år 1939".

Företag I omfattar den del av s. k. Linnebäcken, som be-

tecknats A-B-C-D-E-F och sidodiket E-G samt företag II sträckorna H-I-K och I-L.

Mom. 2. Laga hinder.

I fråga om handläggande av förrättningen, som grundar sig på av länsstyrelsen i Kristianstads län efter ansökan utfärdat förordnande, har laga hinder icke funnits föreligga.

Hinder beträffande företagens utförande på sätt i detta utlåtande närmare angives har icke heller funnits möta.

Mom. 3. Karta, profilritningar m.m.

Över torrläggningsområdet har upprättats plankarta i skala 1:4000, varå upptagits den mark, som ansetts genom torrläggningen kunna ernå förbättring. Såsom sådan har uppmätts all den mark, vars torrläggning till 1,2 meters djup är beroende av dikningen och som genom densamma vinner möjlighet till förbättrad torrläggning d.v.s. all mark belägen under en kurva avvägd till 1,2 meters höjd över vanligt medelvattenstånd med tillägg för behövlig höjdskillnad mellan detta vattenstånd och eventuella täckdikesögon samt för fall åt sidorna mot diket räknat, vilket fall beräknats lika med markytans dock ej över 1,5:1000.

Å plankartan angives med blå siffror markens höjdläge över för förrättningen antaget jämförelseplan; med heldragna dubbla röda linjer betecknas de avlopp, som skola göras öppna, och med enkla sådana linjer täckta ledningar samt med röda ringar plat-

serna för intagningsbrunnar, varjämte med gröna linjer angivits vallbyggnader.

Över avloppen hava upprättats profil- och sektionsritningar, vilka angiva lutningsförhållanden, markbeskaffenhet m.m. och varå de föreskrivna arbetenas detaljer blivit åskådliggjorda. Profilritningarnas längdskala är 1:4000 och dess höjdskala 1:100; sektionerna hava uppritats i skala 1:100.

Förelagsritningar i skala 1:50 hava uppgjorts för bro- och trumbyggnader, intagningsbrunnar och dikesöga.

De fixpunkter, som skola tjäna till ledning och kontroll vid arbetets utförande, avsyning och framtida underhåll, hava till plan- och höjdlägen angivits å karta och profilritningar.

Mom. 4. Vattenmängd, fallförhållanden, dimensioner m.m.

För beräkning av framrinnande vattenmängder hava nederbördsområdena i olika punkter med ledning av generalstabens karta och efter direkt inmätning blivit uppmätta och befunnits utgöra:

i punkt C	2160	hektar
E	2150	"
F	1580	"
G	550	"
1+50	12	"
2+51	8	"

i punkt I	7	hektar
K	2	"
L	3	"

Vid bestämmande av dimensionerna för avloppen har antagits en största avrinning av 1 liter per sekund och hektar av ifrågavarande nederbördsområde. Avloppen inom företag I göras öppna och inom företag II täckta.

Till förhindrande av översvämning från Linnebäcken, då dennas högvattenyta vid flodtillfälle bestämmes av i Vramsån rådande förhållanden skola vallar uppföras utefter bäcken mellan sektionerna 31+26 och 32+57.

För övrigt hänvisas till plan-, profil- och sektionsritningarna och till kostnadsförslaget.

Mom. 5. Broar och trummor.

För enskilda utfarts- och brukningsvägar skola träbroar byggas vid 33+70 och 35+45 samt trumma vid 42+92 enligt uppgjorda ritningar.

Mom. 6. Ersättningar.

I samband med företagen skola ersättningar icke beräknas.

Beträffande oförutsedd skada genom dessamma lända föreskrifterna i vattenlagen 7 kap. 57 par. till efterrättelse för den som i anledning därav vill framställa anspråk.

Mom. 7. Kostnadsförslaget.

Kostnaderna för företagens utförande hava beräknats till 10.570:- kronor varav belöper

å företag I 7.760:- kronor samt

" " II 2.810:- "

Mom. 8. Båtnad.

För utrönande av värdet av den båtnad, som genom företagens utförande uppkommer, hava synemännen med tillämpning av de i vattenlagen 7 kap. 22 § stadgade grunder verkställt sådan uppskattning som i 10 kap. 60 § samma lag föreskrives.

Den i föreliggande fall uppkommande båtnaden består i höjning av jordens alstringsförmåga. Värdet härå utgör det efter skälig räntefot kapitaliserade värdet av den ökning av avkastningen, som åstadkommes eller möjliggöres, om företaget kommer till stånd. För beräkningen hava synemännen först uppskattat markens värde i fullt torrlagt skick, såsom dess sålunda beräknade avkastningsvärde, varvid hänsyn tagits till dess jordmån samt ägofigurernas belägenhet och form men ej till bättre eller sämre brukning. Jordens värde före företaget d.v.s. dess nuvarande värde sammanhänger med dess nuvarande torrläggningsgrad. Synemännen anse detsamma vara i det stora hela en produkt av markens värde i fullt torrlagt skick och denna torrläggningsgrad. Jord, som ligger i jämnhöjd med eller un-

der den försumpande vattenytan, har grad 0,o d.v.s. anses för närvarande sakna värde, medan jord i jämnhöjd med eller högre än den antagna kurvan för vattenskadad mark har grad 1,o, d.v.s. dess värde undergår genom torrläggningsföretaget ingen förändring. Höjdskillnaden mellan den försumpande vattenytan och kurvan delas i tio höjdgrader med sinsemellan lika höjdskillnad. För varje ägofigurs medelhöjd har figurens häremot svarande torrläggningsgrad uträknats. Genom reduktion av det blivande värdet med denna för varje figur uträknade grad samt med hänsyn till förekommande översvämning har ägofigurens nuvarande värde erhållits. Skillnaden mellan dessa två värden motsvarar den genom företagets utförande uppkommande förbättringen.

För mark, som översvämmas från Linnebäcken, men i övrigt för sin torrläggning är beroende av upptagande av i företag II ingående dike, har dess förbättring genom företag I först beräknats. Det i värderingslängden för detta företag angivna "blivande värdet" ingår i värderingslängden för företag II såsom "nuvarande värde". Där full torrläggning för någon figur icke ernås, har i kolumnen för blivande värde inom parentes även angivits det uppskattade hektarvärdet vid full torrläggning.

I värderingslängdenna finnas för varje ägofigur och ägolott nu avhandlade värden angivna.

De beräknade förbättringsvärdena uppgå

för företag I till 8.033 kronor 30 öre och

för företag II till 2.976:- kronor.

Sammanlagt uppgår förbättringsvärdet sålunda till 11.009 kronor 30 öre.

Mom. 9. Kostnadsfördelningen.

Till grund för fördelningen av med ett företag förenade kostnader skola beräknade, genom ifrågavarande företags utförande uppkommande båtnadsvärden läggas, vilka som förut sagts finnas uträknade i tillhörande värderingslängd.

I kostnadsfördelningslängderna finnas med iakttagande härav angiven vars och en deltagningsskyldighet i procenttal samt den kostnad i enlighet med upprättade kostnadsförslag, som belöper å varje delägare i de olika företagen.

Förrättningskostnaderna och andra för företagen gemensamma kostnader fördelas mellan dem så att

företag I för	7.760:-	kronor beräknad	kostnad	gäldar		73,415 % och
" II "	2.810:-	"	"	"	"	26,585 %.

Förrättningskostnaderna skola, om företagen komma till utförande, fördelas efter nu angivna grunder, men skola vid förrättningens avslutande förskjutas av de sökande.

I kostnadsfördelningslängden har medelst förkortningen "sök." angivits de delägare, som äro sökande till förrättningen eller därmed likställd.

Mom. 10. Arbetets utförande.

Företagen skola, om dessamma fullföljas, utföras i noggrann överensstämmelse med det föreliggande förslaget. De må påbörjas, så snart denna förrättning vunnit laga kraft och länsstyrelsen underrättats om val av styrelse för företagen, samt böra vara fullbordade före utgången av år 1942.

I övrigt stadgas beträffande arbetet:

att cementrör skola gjutas av svensk cement och godkännas av statens lantbruksingenjör eller dennes ombud innan de nedläggas;

att rörens läge innan de höljas skall kontrolleras av statens lantbruksingenjör eller dennes ombud;

att uppschaktad dikesjord vid öppen dikessträcka ej må uppläggas närmare dikeskant än 1 meter och ej heller i starkare lutning mot markytan än 1:1;

att vallar av dikesjord genomgrävas för framsläppande av ytvatten vid tillstötande diken och vid svackor i markytan samt i övrigt minst på var femtionde meter;

att de vallar, som enligt förslaget uppföras å viss sträcka utefter Linnebäcken, väl packas och tätas och snarast möjligt efter arbetets påbörjande utföras, så att de därefter under arbetstiden kunna undergå eventuell sättning och före den slutliga avsyningen justeras;

att mindre ändringar, som under arbetets utförande kunna visa

sig lämpliga beträffande dikesläge eller annat, som ej inverkar minskande på torrläggningens djup eller på avrinningen och varom berörda sakägare äro eniga, må efter hörande av statens lantbruksingenjör och efter hans skriftliga medgivande företagas;

att den som åtagit sig arbetet ej må erhålla slutlikvid förrän arbetet i sin helhet godkänts av lantbruksingenjör eller dennes ombud; samt

att arbetet anses lagligen avslutat, då godkännande avsyningsbevis lämnats av statens lantbruksingenjör eller den i dennes ställe förordnats samt detta bevis blivit å gemensamt sammanträde med delägarna uppläst.

Mom. 11. Underhåll.

Det utförda arbetet skall hållas i gott stånd. Rensning av brunnar och dikesögon skall ske minst två gånger årligen och i övrigt så ofta behovet påkallar. Rensning av öppna dikessträcker och reparation av vallbyggnader verkställes då sådant finnes erforderligt.

Koppling direkt till rörsträng förbjudes.

Broar och trumma underhållas av vederbörande trafikanter.

Mom. 12. Organisation.

För handhavande av företagens angelägenheter skola intressenterna utse en gemensam arbetsstyrelse, som väljes på allmänt sammanträde med sakägarna enligt föreskrifterna i vattenlagen 7

kap. 64 §.

Styrelsen åligger:

att jämlikt föreskrifterna i vattenlagen 7 kap. 62 § anmäla styrelseval till länsstyrelsen;

att å offentlig auktion eller efter infordrande av anbud utlämna arbetet på entreprenad åt en eller flera därför lämpliga personer, som kunna av statens lantbruksingenjör godtagas såsom entreprenörer, och på villkor, som prövas för delägarna mest gynnsamma och betryggande, varvid skilda entreprenadsummor för de olika företagen böra fastställas;

att själv och genom tillkallande av sakkunnig person övervaka arbetets utförande;

att verkställa behövliga utdebiteringar och fördelningar av kostnaderna;

att föra räkenskaper över arbetet och årligen framlägga dem för delägarna för granskning;

att genom kringsänd kallelselista, å vilken kallade delägare teckna sina namn, eller på annat i vattenlagen 7 kap. 64 § föreskrivet sätt senast åtta dagar i förväg vid behov och minst en gång årligen kalla delägarna till sammanträde för gemensamma angelägenheters dryftande och därvid föra protokoll;

att tillse och ombesörja dikenas vidmakthållande och upprensning, som bör verkställas å årstid, då växande gröda därav minst tager

skada; samt

att i övrigt vidtaga de åtgärder, som för företagens ändamålsenliga utförande och underhåll kunna finnas nödiga.

Mom. 13. Vattendomstolsavgift.

Sådan avgift såsom bidrag till kostnaden för vattendomstolarnas organisation och verksamhet, som omförmäles i vattenlagen 11 kap. 95 § skall, då i förevarande fall för intet av företagen det beräknade båtnadsvärdet uppgår till 10.000:- kronor, icke erläggas.

Mom. 14. Bilagor.

Värderingslängderna (bil. 6 och 9) och kostnadsfördelningslängderna (bil. 8 och 10) samt i tillämpliga delar kostnadsförslagen (bil. 7 och 10) äro att anse såsom delar av detta utlåtande.

Mom. 15. Besvärshänvisning.

Är någon missnöjd med åtgärd eller beslut under denna syneförrättning eller vill han föra talan mot detta synemännens utlåtande, ingive inom sextio dagar från nedanstående dag, då förrättningen förklarats avslutad, sina till Söderbygdens vattendomstol i Stockholm ställda besvär. I besvären skola fullständigt upptagas klagandens alla påståenden och skälen därtill, och skola vid besvären fogas de handlingar klaganden vill åberopa till stöd för ändringsökandet. Besvären skola ingivas i tre exemplar.

Ullarp den 24 augusti 1939.

Arvid Danielsson

statens e. lantbruksingenjör.

Mäster Olsson

gode män.

Nils Nilsson

ARVODESRÄKNING

för laga syneförrättning angående Ullarp-Linnebäckens dikningsföretag I och II av år 1939 uti V. Vrams socken och Kristianstads län, upprättad enligt nedanstående §§ i lantbruksingenjörstaxan av den 27 juni 1930.

År och månad	Dag	Arbete		Antal	à kr.	Kr.	öre	Kr.	öre
1	2	3		4	5	6		7	
		Kallelser och kungörelser, § 5,	st.	10	0,50	5	–	5	–
		Ägomätning: i skala 1:4000, §§ 6—10							
		a) för mätningsområdets gränser enl. tariff I,							
		1) i åker, raklinje	km.	0,5	1,50		75		
		kroklinje	„	1,2	3,00	3	60		
		i annan mark, raklinje	„	0,8	3,00	2	40		
		kroklinje	„		6,00				
		2) för strandsträckor utefter sjö o. vattendrag med bredd över 15 m.							
		i åker, raklinje	km.		3,00				
		kroklinje	„		5,00				
		i annan mark, raklinje	„		5,00				
		kroklinje	„		11,00				
		3) för strandsträckor utefter mindre vattendrag, bredd 10—15 meter							
		i åker, raklinje	„		1,00				
		kroklinje	„		2,00				
		i annan mark, raklinje	„		2,00				
		kroklinje	„		5,00				
		b) för mätningsområdets olika ägoslag, ägofigurer och areal enligt tariff II							
		åker, medelareal ar	st.	32	0,24	7	68		
			har	13,88	0,78	10	83		
		äng och odlingsmark medelareal ar	st.	29	0,18	5	22		
			har	7,63	0,58	4	43		
		annan mark och impediment, medelareal ar	st.	33	0,05	1	65		
			har	4,46	0,78	3	48		
		Tillägg för mätning i skala 1:							
		c) för vattenavlopp enl. tariff III med en medelbredd av > 15 / 10—15 / < 10 m.							
		i åker o. d., raklinje	km.						
		kroklinje	„						
		i annan mark, raklinje	„						
		kroklinje	„	0,7	16,50	11	55		
		d) för textning, skala o. d., 1:sta regalarket bladet				4	–		
		övriga regalark blad	st.					55	59
		Överföres						60	59

1	2	3	4	5	6		7	
		Överfört					60	59
1939 mars.	17-22	**Avvägning.**						
maj	8	*a) avvägning, längdmätning o. d., § 46 mom. 4* ... *dagar*	4	12,00	48	–		
aug.	12	*b) ytavvägning, § 11, mom. 1, tariff IV*						
		i öppen mark, medelantal ... *punkter pr har* ... *har*	13,88	0,50	6	94		
		avvägda punkter ... *st.*	130	0,03	3	90		
		i annan mark, medelantal ... *punkter pr har* ... „	7,63	1,00	7	63		
		avvägda punkter ... „	70	0,06	4	20		
		c) begränsningskurva, § 11, mom. 2:						
		i öppen mark ... *km.*	1,7	2,00	3	40		
		i annan mark ... „	0,8	5,00	4	–	78	07
		Arealuträkning, *§ 13, tariff V, medelareal* ... *ar,* ... *st.*	94	0,05	4	70		
		... *har*	2,597	0,10	2	60	7	30
		Ägobeskrivning, *§ 14, ägofigurer* ... *st.*	103	0,04	4	12	4	12
		Markvärdering:						
		a) uppskattning och värdering, § 46, mom. 5 ... *dagar*		12,00				
		b) gradtabell eller kurva, § 16, mom. 1:						
		för första kilometern av avlopps längd ... *km.*			4	—		
		för övriga kilometer ... *st.*	0,375	1,50		56		
		c) uträkning därmed av värde pr ytenhet, § 16, mom. 2, värdetal „	142	0,06	8	52		
		d) uträkning av förbättring eller försämring, § 17, ägofigurer „	71	0,12	8	52	21	60
		Längdprofil, *§ 19 längdskala 1:* 4000						
		a) uppritning enl. tariff VI, 1) endast markyta ... *km.*						
		2) befintligt avlopp ell. vall ... „	1,375	3,50	4	81	4	81
		Tvärsektioner *§§ 21 och 22 i skala 1: 100,*						
		vid uppritning av endast befintlig eller ny sektion ... *st.*	10	0,12	1	20		
		... „	4	0,19		76		
		vid uppritning av såväl befintlig som ny sektion ... „	14	0,22	3	08		
		... „	12	0,32	3	84		
		... „	6	0,18	1	08	9	96
		Antal profil- och sektionsritningar ... „	1	3,00	3	–	3	–
		Hydrografisk utredning, *§§ 23 och 48, grundbelopp* ...			2	—		
		för vattenområdets areal ... *km.*^{2}		0,02				
		dagar ...	1	12,00	12	–	14	–
		Dimensionsberäkning, *§ 24*						
		a) för öppet avlopp, utan särskild beräkning ... *km.*	0,889	3,50	3	11		
		tillägg för särskild beräkning av dimensionerna ... „	0,889	1,00		89		
		„ „ *våta sektionsarean vid h. v. y. 0,50 kr. pr m.*^{2} „						
		nämligen ... *m.*^{2} *sektion på* ... „			1	20		
		... „ „ „ ... „						
		... „ „ „ ... „						
		... „ „ „ ... „						
		b) täckt ledning, 1) inre diameter intill 20 cm. ... „		6,00				
		2) „ „ över 20 „ ... „		10,00	10	–	15	80
		Inritning å kartan av avlopp och vallar, *§ 26 grundbelopp* ...			1	—		
		tillägg för varje cm. verkligt mått å kartan ... *cm.*	17	0,03		51	1	51
		Överföres					220	76

1	2	3	4	5	6		7	
		Överfört					220	76
		***Arbetsbeskrivning**, § 27, 1:a sidan*			3	—		
		tillägg för övriga sidor ... *st.*		2,00				
		***Kostnadsberäkning**, § 28, a) nyanläggning* ... *km.*		2,50				
		därjämte 25 öre pr m² av våta sektionsarean vid h. v. y.						
		nämligen ... *m² sektion på* ... „						
		b) vid förändring av befintligt avlopp ... „	1,375	4,00	5	50		
		därjämte 50 öre pr m.² av våta sektionsarean vid h. v. y.						
		nämligen ... *m² sektion på* ... „			1	80		
		c) av kostnadsförslagets slutsumma 0,1 % (broar och vallar inberäknade)			10	57	17	87
		***Förslag till invallning**, § 29*						
		a) Konstruktion och dimensionering av vallar			6	—		
		b) Inläggning av vallkrön ... *km.*		0,50				
		c) Uppritning av tvärsektioner ... *st.*		0,25				
		d) Kostnadsberäkning ... *km.*		3,00				
		§ 46 Förslag till pumpstation ... *dagar*		12,00				
		***Förslag till bro- och trumbyggnad**, §§ 33—35 och 38*						
		Dimensionsberäkning		8,00				
		Ritarbete			12	–		
		för särkilt konstruerat landfäste ... *st.*		4,00				
		Kostnadsberäkning			6	–		
		för särskilt konstruerade landfästen ... *st.*		4,00				
		Grundförstärkning ... *m²*		0,10				
		Antal särskilda ritningar		3,00			18	–
		***Införande av höjdsiffror å plankartan**, § 39*	200	0,01	2	–	2	–
		***Översiktskarta**, § 41*			4	–	4	–
		***Ersättningslängd**, § 42, grundbelopp*			1	50		
		antal ersättningar ... *st.*		0,25				
		***Kostnadsfördelning**, § 43, grundbelopp*			2	—		
		antal fastigheter ... *st.*	10	0,30	3	–		
		tillägg för fastigheter i olika avdelningar ... „		0,20			5	–
		***Utlåtande och betänkande**, § 45* ... *sid.*	11	3,00	33	–	33	–
		***Sammanträden o. upprättande av protokoll**, § 46 mom. 1, dagar*	2	12,00	24	–	24	–
		***Särskild utredning**, § 46, mom. 2* ... *dagar*		12,00				
		***Utredning å länets lantmäterikontor rörande fastighetsgränser, jordregisternummer o. d.**, § 46, mom. 15* ... *dagar*		12,00	12	–	12	–
		***Förslag enl. § 46 mom. 15**, brunn* ... „	1/4	12,00	3	–		
		utlopp för täckt ledning ... „	1/4	12,00	3	–		
		slamficka ... „		12,00				
							6	–
		Lösen för: *Summa kronor*					342	63
		***Kopia av plankartan**, § 51*						
		1) 1:sta regalarket / bladet			10	50		
		övriga regalark / blad ... *st.*						
		2) efter kartans skala och ägofigurernas medelareal, tariff VII,						
		skalan 1: 4000, medelareal ... *ar ägofigurer* ... *st.*	94	0,07	6	58		
		... *har*	25,97	0,14	3	64		
		Överföres			20	72		

1	2	3	4	5	6		7	
		Överfört			20	72		
		höjning för handkopia å ritpapper, 25 %			2	54		
		3) insättning av höjdlägestal st.	200	0,02	4	–		
		„ „ kanaler och diken, grundbelopp			1	75		
		tillägg för varje cm. verkligt mått å kartan, cm.	17	0,05		85	29	86
		Kopia av profil-, sektions-, bro-, och trumritningar, § 54,						
		1) enligt tariff VIII, endast markyta km.						
		befintligt vattendrag ell. vall „						
		nytt avlopp eller vall „						
		ändring av befintligt avlopp „	1375	6,00	8	25		
		2) tvärsektioner, originalritningens belopp			9	96		
		3) broar och trummor, „ „			12	–		
		4) för varje med rubrik, skalor o. d. försett blad st.		3,00			30	21
		nedsättning för kopia å kalkerväv 25 %						
		Kopia av annan ritning, § 46, pumpstation, dagar		12,00				
		brunn, rörutlopp och slamficka „	1/2	12,00	6	–		
							6	–
		Avskrift av synehandlingarna, § 55 sid.	48	0,55	26	40		
		Översiktskarta i d:o, § 41			4	–		
							30	40
		Summa kronor					96	47
		Övriga förrättningskostnader.						
		Lösen av förordnandet jämte kommissionärsarvode			10	–		
		Annonskostnader ang. sammanträden			17	–		
		Inbindning av förrättningshandlingar o. uppklistring av ritningar			2	–	29	–
		Arvode till biträdande förrättningsmannen						
		Ersättning till gode männen enligt egna räkningar			50	–		
		Kostnader för hantlangning, materialer o. d.			45	–		
							95	–
		Summa kronor					124	–
		Sammandrag.						
		Förrättningsmannens arvode					342	63
		Lösen för kopior och avskrifter					96	47
		Övriga förrättningskostnader					124	–
		Summa kronor					563	10

Den, som icke åtnöjes med denna räkning, äger att inom tre månader från nedanstående dag klander därå anställa genom stämning till Gävle och Hälsingborg *häradsrätt.*

Ullarp den 24 augusti 1939

Statens Lantbruksingenjör.

Att sakägare erhållit en med denna lika lydande räkning betyga:

Kronor ..... *kvitteras;*

..... *den* ..... *19*.....

PETTERSONSKA BOKTR. EFTR. SKARA
368277

Lånat
den
Libr.tn.

L 4*1057
DIARIE Nr 10623
K. LANTBRUKSSTYRELSEN
14 JUN. 1941

207/41 JCamle

Ullarp - Linnebäckens

dikningsföretag I-II

av år 1939.

Genom Kungl. Lantbruksstyrelsens beslut denna dag fastställd till efterrättelse vid anbetals utförande.

Stockholm den 15 maj 1941.

På Kungl. Lantbruksstyrelsens vägnar

Gösta Gusman.

B E T Ä N K A N D E

till

Ullarp - Linnebäckens dikningsföretag I-II av år 1939

uti V. Vrams socken av Kristianstads län.

Betänkande rörande lån och anslag av allmänna medel till Ullarp-Linnebäckens dikningsföretag I-II av år 1939 uti V. Vrams socken av Kristianstads län.

Företagens belägenhet.

Avdikningsområdets belägenhet framgår av till synehandlingarna fogad överseiktskarta, där det markerats med röd färg.

Företagens ändamål.

Företagen avse bättre torrläggning av åker och ängsmark.

Föregående rättslig utredning.

Företagen ha föregåtts av syneförrättning enligt vattenlagen, verkställd av undertecknad på förordnande av vederbörlig länsstyrelse. Mot denna syneförrättning, som slöts den 24 augusti 1939 har missnöje ej anmälts, vilket framgår av närslutna diariebevis. (bil. C.)

Låne- och anslagssökande.

I förening (bil. D.) daterad i november 1939 hava delägarna överenskommit att gemensamt hos vederbörlig myndighet göra ansökan om lån och anslag av allmänna medel till företagens utförande.

Såsom ägare av Ullarp n:r 2 6 har Johan Persson efterträtt förre ägaren Per Jacobsson.

Avdikningsområdets beskaffenhet.

Jordmånens beskaffenhet framgår av den till syneprotokollet

fogade ägobeskrivningen.

Nuvarande avdikning.

Området avvattnas för närvarande av dels ett naturligt vattendrag den s.k. Linnebäcken dels av mindre öppna diken, vilkas dimensioner dock äro för små för att tillåta markens rationella torrläggning för åker och äng.

Torrläggningsförslaget.

Det föreliggande dikningsförslaget avser dels fördjupning och utvidgning av Linnebäcken å viss sträcka samt av ett bidike dels vissa öppna dikens fördjupning och ersättande med täckta ledningar; allt i den utsträckning, som bifogade plan- och profilritningar utvisa.

På grund av erfarenhet från närliggande dikningsföretag med samma jordbeskaffenhet torde inga sådana omständigheter, som kunna verka hindrande på användandet av cementrör, kunna förväntas föreligga.

Areal, jordförbättring och kostnad.

Den i företagen ingående arealen och den jordförbättring, som genom dessammas utförande anses uppkomma, finnes angiven till förrättningen hörande hävdeförteckningar m.m. och utgör:

för företag I

åker	10,12	hektar
äng m.m.	7,47	"
Summa	17,59	"

för företag II

åker	8,15	hektar
äng m.m.	0,16	"
Summa	8,31	"

Sammanlagt

åker	18,27	hektar
äng m.m.	7,63	"
Summa	25,90	"

Förbättringsvärdet uppgår till

för företag I	8.033:30	kroner
" " II	2.976:--	"
Summa	11.009:30	"

Dikningskostnaden finnes angiven i vid förrättningen uppgjord kostnadsberäkning och finnes jämte förrättnings- m.fl. kostnader upptagen i till detta betänkande fogat kostnadssammandrag. (bil. A.)

Samtliga kostnader utgöra:

för dikningen	10.570:-	kroner
" syneförrättningen	563:10	"
" betänkande m.m.	126:48	"
Summa	11.259:58	"

Av dessa komma på företag I 8.266:22 kroner och

" " II 2.993:36 "

På de delägare, som förutom bidrag ur statens avdikningsanslag även söka lån ut statens avdikningslånefond, komma följande arealer, förbättringsvärden och kostnader:

Inom företag I

åker	7,55	hektar
äng m.m.	6,86	"
Summa	14,41	"
förbättringsvärde	7.615:10	kronor
kostnad	7.835:88	"

Inom företag II

åker	5,59	hektar
förbättringsvärde	2.498:20	kronor
kostnad	2.511:76	"

eller sammanlagt inom båda företagen

åker	13,14	hektar
äng m.m.	6,86	"
Summa	20,00	"
förbättringsvärde	10.113:30	kronor
kostnad	10.347:64	"

Deltagningsskyldighet.

Den deltagningsskyldighet, som åligger sakägare, är reglerad genom bestämmelserna i synemännens lagakraftvunna utlåtande.

Hinder mot företaget.

Enär syneförrättningen vunnit laga kraft finnes ej nu hinder mot företagens utförande.

Liknande företag i orten.

Ett flertal närbelägna med statsmedel understödda liknande företag finnas.

Nu avhandlade företag ha ej förut varit föremål för offentlig myndighets prövning.

Beräkning av lån och anslag.

För vart och ett av företagen beräknas kostnaden per förbättringskrona uppgå till något över 1,00 kr.

Det belopp, som författningsenligt skall kunna utgå såsom bidrag ur statens avdikningsanslag torde uppgå till 50 procent av hela bätnaden eller till 5.504 kronor 65 öre. Därest ett till 5.500:- kronor avrundat belopp utgår såsom bidrag kommer härav på företag I 4.013 kronor 26 öre och på företag II 1.486 kronor 74 öre och på lånesökandena inom företag I 3.804 kronor 33 öre och inom företag II 1.247 kronor 54 öre. Lån beräknas till återstående del av lånesökandenas bätnadsbelopp eller inom företag I 3.810:87 kronor och inom företag II 1.250:66 kronor. Sammanlagt beräknas lånebeloppet till 5.061 kronor 53 öre.

Tillstyrkan.

Under hänvisning till föreliggande utredning tillstyrker

jag, att till här avhandlade företag beviljas bidrag ur statens avdikningsanslag med 5.300:- kronor och lån ur statens avdikningslånefond med 5.060:- kronor.

Utförande.

Vid arbetets utförande skall iakttagas vad i synemännens lagakraftvunna utlåtande bestämts.

Arbetstid.

Vid syneförrättningen har föreskrivits, att företaget bör vara avslutat före utgången av år 1942.

Kristianstad i december 1939.

Arvid Danielsson.

statens e. lantbruksingenjör.

Bilagor.

A. Kostnadssammandrag.

B. Förteckning över fastigheter, vartill lån sökes.

C. Diariebevis.

D. Föreningshandling.

E. Ett häfte förrättningshandlingar.

F. Förslagsritning i ett blad.

Bil. A.

KOSTNADSSAMMANDRAG

för Ullarp - Linnebäckens dikningsföretag I-II av år 1939.

Dikningskostnader	10.570:- kr.
Syneförrättningskostnader	563:10 "
Kostnader för betänkande	126:48 "
Summa	11.259:58 "

Kristianstad i december 1939.

Arvid Danielsson

statens e. lantbruksingenjör

Vid arbetsplanens fastställande har kostnaden för företaget beräknats till 11.259 kronor 58 öre, varav å landagarnas andel 10.347 kronor 64 öre. Stockholm den 15 maj 1941

På Kungl. Lantbruksstyrelsens vägnar
Gösta Thoman.

Bil. B.

FÖRTECKNING

över fastigheter, till vilka lån ur statens avdikningslånefond sökes för utförande av "Ullarp - Linnebäckens dikningsföretag I-II av år 1939" uti V. Vrams socken av Kristianstads län.

V. Vrams socken.

Ullarp	1/16	mtl.	nr 2[4]	äg.	Ragnar Troberg.
"	1/8	"	" 2[5]	"	Carl Andersson.
"	1/16	"	" 2[6]	"	Johan Persson.
"	1/24	"	" 2[7]	"	Bonde Persson.

Kristianstad i december 1939.

Arvid Danielsson

statens e. lantbruksingenjör.

Bil. C.

Att, såvitt framgår av härstädes fört vederbörligt diarium, besvär icke inom laga tid anförts över en enligt uppgift den 24 augusti 1939 avslutad laga syneförrättning angående företag, benämnt "Ullarp - Linnebäckens dikningsföretag I och II av år 1939" uti Västra Vrams socken, Kristianstads län; det varder härmed till bevis meddelat. Stockholm i Söderbygdens vattendomstols kansli den 3 januari 1940.

Ex officio:

George Österholm.

Lösen redov. gm stpl ... 0,75
Stämpel 1:-
Summa kronor 1:75

Lantbruksingenjören A. Danielsson, p.b.

Bil. D.

Undertecknade, delägare i "Ullarp - Linnebäckens diknings-
företag I-II av år 1939" uti V. Vrams socken av Kristianstads
län överenskomma härmed att gemensamt göra framställning om bi-
drag ur statens avdikningsanslag och lån ur statens avdiknings-
lånefond till alla kostnader för företagens utförande samt upp-
draga åt den utsedda ordföranden för företagen att göra fram-
ställning därom och å våra vägnar ingå erforderliga kontrakt
därom samt åt arbetsstyrelsen att handhava och utkvittera oss
i anledning därav beviljade medel.

Ullarp i november 1939.

Carl Andersson.	Johan Persson n:r 3 önskar ej lån.
Johan Persson n:r 2.	Ragnar Troberg.
Bonde Persson.	Jöns Jönsson önskar ej lån.

Bevittnas:

Gunnar Nilsson,	Joh. P. Jönsson,
Årröd.	Årröd.

Räkning

Kristianstad 1 december 1939.

~~Hr~~ Ullarp - Linnebäckens dikningsföretag I-II av år 1939 — Debet

till

Statens c. Fastighetsförvaltningsnämnd
Arvid Danielsson
KRISTIANSTAD

Betänkande m.m. 6 sid. å 3:-	18 -
Kopier	55 98
Avskriften	38 50
Översiktskarta	4 -
Lagakraftbevis	4 -
Inbindning, ansökningens uppsättande, expedition m.m.	6 -
Summa	126 48

Den, som med denna räkning icke åtnöjes, äger att inom tre månader efter delfåendet klander anföra vid vederbörlig domstol.

Avskriften sid 1-12

Bestyrkes å tjänstens vägnar:

Arvid Danielsson

Ovanstående avskrift av handlingar tillhörande
ärende av Kungl. ~~Maj:t~~ Länsstyrelsen den 15/5 19 41 fast-
ställda arbetsplanen vidimeras:

Ivar Tomselius

Skaldförbindelse överlämnad till Kungl. Statskontoret den 16/6 1941 godkänd den 26/6 1941

312
VI

L 4-1057

DIARIE N:r 10623
K. LANTBRUKSSTYRELSEN
14 JUN. 1941

KONTRAKT.

Sedan Kungl. Lantbruksstyrelsen den 15 maj 1941 till Ullarp - Linnebäckens dikningsföretag I-II av år 1939 i Västra Vrams socken av

KRISTIANSTADS LÄN

under föreskrift att vid sådana betongarbeten, som kunna ifrågakomma vid företaget, material av inhemsk tillverkning bör användas, då icke särskilda omständigheter till annat föranleda, beviljat *dels statsbidrag* med femtusenfemhundra (5.500) kronor att utgå från *statens avdikningsanslag* och *dels lån* med femtusensextio (5.060) kronor att utgå från *statens avdikningslånefond* ävensom fastställt en av statens lantbruksingenjör A.Danielsson vid syneförrättning år 1939 för företaget upprättad arbetsplan med därtill hörande kostnadsförslag, ha undertecknad....., som av vederbörande intressenter utsetts till styrelse ~~förtroendeman~~ för företaget, vederbörande

med Lantbruksstyrelsen avslutat följande kontrakt, varigenom ~~vi~~ jag för egen del samt å vederbörande intressenters i företaget vägnar åtag och förbind ~~oss~~ mig:

1:o) att utföra företaget i överensstämmelse med den fastställda arbetsplanen med de eventuella ändringar däri, varom Lantbruksstyrelsen må komma att efter framställning besluta,

att fullborda arbetet till den *1 september* 1942 ,

att vid företagets utförande iakttaga de föreskrifter, som av Kungl. Maj:t eller Lantbruksstyrelsen må hava meddelats,

6. 1940. 1000.

STATENS REPRODUKTIONSANSTALT 137940

att bestrida vad utöver beviljade statsmedel kan erfordras för företagets fullbordande,

att gälda vederbörande förrättningsman tillkommande gottgörelse för besiktning och avsyning av företaget,

att, när sådant av Lantbruksstyrelsen påfordras, förete behörigen verifierade räkenskaper över de med företaget förenade utgifterna ävensom att, därest det skulle visa sig, att torrläggningskostnad, varför statsmedel beviljats, beräknats till högre belopp än den verkliga kostnaden, efter föreskrift av Lantbruksstyrelsen vidkännas motsvarande minskning av statsbidraget och lånet,

att underhålla det utförda arbetet intill dess sådan underhållsskyldighet kan varda andra i laga ordning ålagd eller vederbörande från underhållsskyldigheten befriats, samt

att vid arbetets utförande ävensom i fråga om underhållsskyldighetens fullgörande underkasta ~~oss~~ mig Lantbruksstyrelsens inseende och kontroll;

2:o) att för tjänsteman, som förordnats att verkställa besiktning eller avsyning av företaget eller inspektion av underhållsarbetet, tillhandahålla den för företaget fastställda arbetsplanen med därtill hörande handlingar och ritningar;

3:o) att i händelse avvikelse utan därtill i vederbörlig ordning erhållet tillstånd skett från den fastställda arbetsplanen, eller arbetet icke blivit fullbordat inom därför bestämd tid och Lantbruksstyrelsen ej heller medgivit anstånd med dess utförande, eller Kungl. Statskontoret skulle finna den säkerhet, som blivit ställd för till Statskontoret avgiven skuldförbindelse angående lånets återbetalning, icke vidare nöjaktig, och ny säkerhet, som av Statskontoret godkännes, icke varder inom bestämd tid avlämnad, eller den bestämda annuiteten icke varder i behörig tid erlagd, låta det ankomma på Lantbruksstyrelsen att inställa vidare utbetalning av statsmedlen samt att återfordra vad därav uppburits, beträffande lånet dock endast därest icke beslut om detsammas återbetalning och fördelning blivit meddelat, att inom viss angiven tid på en gång eller efter hand inbetalas, bidragsmedlen till Lantbruksstyrelsen och lånemedlen till Statskontoret, ävensom att å sålunda lyftade och återburna medel erlägga fem procent årlig ränta från lyftningsdagen till dess återbetalning sker;

4:o) att ifråga om tid för lyftande av statsmedlen låta gälla vad Lantbruksstyrelsen därutinnan bestämmer, och skall någon del av statsbidraget och lånet innestå i Lantbruksstyrelsen intill dess arbetet blivit vederbörligen avsynat och av Lantbruksstyrelsen godkänt;

5:o) att vid avslutandet av detta kontrakt för förvaring i Lantbruksstyrelsens arkiv till Styrelsen överlämna ett exemplar av till ärendet hörande förslag och utredning, dock med undantag för sådana förrättningsakter, som enligt gällande bestämmelser i fråga om redovisning av akter rörande företag enligt 7 kap. vattenlagen må vid nämnda tidpunkt hava överlämnats till Lantbruksstyrelsen, ävensom att, innan sista delen av statsmedlen lyftes, till Lantbruksstyrelsen överlämna fullständig beskrivning jämte ritning över sådan avvikelse från den fastställda planen, vartill vederbörligt tillstånd må hava meddelats;

6:o) att bestrida eller gottgöra kostnader, som i följd av erhållna statsbidrag och lån kunna föranledas för Lantbruksstyrelsen eller Statskontoret;

7:o) att för fullgörande av detta kontrakt ävensom, därest mot kontraktet brytes, för återbäring av lyftade statsmedel jämte därå upplupen ränta, ställa säkerhet, som av Lantbruksstyrelsen godkännes;

8:o) att till Statskontoret avgiva med behörig borgen eller annan säkerhet försedd skuldförbindelse angående lånets återbetalning; samt

9:o) att fullgöra de övriga åtaganden, som enligt gällande bestämmelser åligga mottagare av ifrågavarande statsmedel.

Härav äro två lika lydande exemplar upprättade, av vilka vardera kontrahenten tagit ett.

Ullarps den 9 juni 1941.

Bonde Persson.

Att Lantbrukaren Bonde Persson, Ullarps

i bägges vår närvaro egenhändigt undertecknat förestående kontrakt, intyga:

Joh. P. Jönsson
Adress Broåd

Gunnar Nilsson
Adress Arröd

Kungl. Lantbruksstyrelsen antager detta kontrakt.

Stockholm den 7 juli 1941.

På Kungl. Lantbruksstyrelsens vägnar

Hjalmar Forsman.

Vederbörandes uppmärksamhet fästes å bestämmelserna i 13 kap. 17 § vattenlagen, vari stadgas, att, därest det framtida underhållet försummas, Konungens Befallningshavande eller annan myndighet Konungen bestämmer äger själv bota bristen på den försumliges bekostnad.

Arbetslöshetsföretag

DIARIE N:r 27019
K. LANTBRUKSSTYRELSEN
30 DEC. 1942

Uppgift å verkliga kostnader för utförandet av Ullarp - Linnebäckens dikningsföretag 1-11 av år 1939 enligt arbetsstyrelsens av mig granskade räkenskaper.

Synekostnader	570:85
Betänkande m.m.	126:48
Arbetskostnader	10000:-
Arbetskontroll m.m.	250:-
Arbetsstyrelsens omkostnader och arvode	164:05
Summa kronor	11111:38
Sv. k.	11 259:58

Kristianstad den 22 december 1942

[illegible]

lantbruksingenjör

D. N:r 20147/42

P. M.

för utbetalande av statsunderstöd.

Företag: Ullarp - Linnebäckens dikningsföretag 1 och 11 av år 1939 i Västra Vrams socken av

Kristianstads län

Arb. plan: 15/5 41

Kontrakt: 7/7 41

Fullbordas: 1/9 42 förl. ej beg.

Statsbidrag: 5.500

Lån: 5.060

Beräkn. kostnad: 11.259.58

Verkst. utbet. d. 25/8 42 av statsbidrag: 1.800 kr.
av lån: 1.700 kr.

Utfört arbete enligt st. lbring. L. Holmström den 5 /10 1942

7.600 kr. = c:a 68 %.

0,80 · 5500 = 4400
1800
2600

0,80 · 5060 =
= 4000
1700
2300

Tillsl. av Holmström utbetalt 86 %

10560
1500
9060 = 86%

Ordf. i arb. styrelsen } Lantbr. Bonde Persson, Ullarp, Sätaröd.

~~Ende intressent~~ }

Rekv. bifogad

Utbetalas av statsbidrag 2600 kr.
av lån 2300 kr.

förl. + 1/9 43

Stockholm den 16 /10 1942

11. 1939. 1000.

STATENS REPRODUKTIONSANSTALT
248239

1942 den 25 aug.

10623/42

Uppgift jämlikt stadgandet i 1 §, 1 stycket, av lag om kronens förmånsrätt för avdikningslån den 14 juni 1929 (nr 164).

Företagets namn: Ullarp - Linnebäckens dikningsföretag I-II av år 1939 i Västra Vrams socken av Kristianstads län.

Lån 5.060 kronor från statens avdikningslånefond enligt Kungl. Lantbrukestyrelsens beslut den 15 maj 1941.

Lånet har beviljats för nedanstående, i utredningen angående detsamma upptagna fastigheter.

Socken, by och hemman	Mantal	Register-nummer	Ägare
V. Vrams socken.			
Ullarp	1/16	2^4	Ragnar Troberg
"	1/8	2^5	Carl Andersson
"	1/16	2^6	Johan Persson
"	1/24	2^7	Bonde Persson

Stockholm den 25 augusti 1942.

På Kungl. Lantbrukestyrelsens vägnar

Hjalmar Forsman

F.

15/5 41

F Ö R T E C K N I N G

över fastigheter, till vilka lån ur statens avdikningslånefond sökes för utförande av "Ullarp - Linnebäckens dikningsföretag I-II av år 1939" uti V. Vrams socken av Kristianstads län.

V. Vrams socken.

X Ullarp.	1/16	mtl.	n:r	2 4	äg.	Ragnar Troberg.
X "	1/8	"	"	2 5	"	Carl Andersson.
X "	1/16	"	"	2 6	"	Johan Persson.
X "	1/24	"	"	2 7	"	Bonde Persson.

Kristianstad i december 1939.

Arvid Danielsson
statens e. lantbruksingenjör.

V

3/2
1/1

DIARIE N:r 16010
K. LANTBRUKSSTYRELSEN
8 AUG. 1942

Bevis

över verkställd besiktning av torrläggningsföretag.

Företagets namn: Ullarp - Linnebäckens dikningsföretag I - II av år 1939 i Västra Vrams socken av Kristianstads län.

Planen fastställd den 15 maj 1941.

Bidrag av statens avdikningsanslag 5.500 kronor.

Lån från statens avdikningslånefond 5.060 kronor.

Kontrakt om företagets utförande antaget den 7 juli 1941.

Ordförande i företagets styrelse: lantbrukaren Bonde Persson, Ullarp pr Sätaröd.

Vid av förste assistenten Lars Kullman verkställd besiktning har befunnits, att arbete i överensstämmelse med den fastställda arbetsplanen verkställts för omkring 2.000 kronor.

Kristianstad den 7 augusti 1942.

statens lantbruksingenjör.

3/2
41

DIARIE N:r 20147
K. LANTBRUKSSTYRELSEN
12 OKT. 1942

Bevis

över verkställd besiktning av torrläggningsföretag.

Företagets namn: Ullarp - Linnebäckens dik.företag 1 och 11 av år 1939 i Västra Vrams socken av Kristianstads län.

Planen fastställd den 15 maj 1941.

Bidrag från statens avdikningsanslag 5.500 kronor.

Lån från statens avdikningslånefond 5060 kronor.

Kontrakt om företagets utförande antaget den 7 juli 1941.

Fastställd arbetstid till 1 sept. 1942.

Ordförande i företagets styrelse: lantbrukaren Bonde Persson, Ullarp pr Sätaröd.

Vid av förste assistenten Lars Kullman verkställd besiktning har befunnits, att företag 1 är färdigt med undantag för dikesvallarnas justering samt att samtliga rör till företag 11 äro färdiga och godkända för nedläggning. Kostnaden för verkställt arbete beräknas enligt kostnadsförslagets priser till 7.600 kronor.

Jag tillstyrker att av beviljade medel innehålles 1.500 kronor och att återstoden utanordnas till företaget, som torde bliva färdigt i slutet av november månad. Kristianstad den 5 oktober 1942.

statens lantbruksingenjör.

Godk. 4/1 43

312/41

DIARIE N:r 27019
K. LANTBRUKSSTYRELSEN
30 DEC 1942

Bevis

över verkställd avsyning av torrläggningsföretag.

Företagets namn: Ullarp - Linnebäckens dikningsföretag 1-11 av år 1939 i Västra Vrams socken av Kristianstads län.

Planen fastställd den 15 maj 1941.

Bidrag från statens avdikningsanslag 5.500 kronor.

Lån från statens avdikningslånefond 5.060 kronor.

Kontrakt om företagets utförande antaget den 7 juli 1941.

Ordförande i företagets styrelse: lantbrukaren Bonde Persson, Ullarp pr Sätaröd.

Vid av förste assistenten Lars Kullman verkställd avsyning har arbetet befunnits vara utfört i överensstämmelse med den fastställda arbetsplanen, och tillstyrker jag dess godkännande. Kristianstad den 30 november 1942.

statens lantbruksingenjör.