Förslag i 4 blad
till dikning inom

Bonaröds dikningsföretag I och II 1940. Blad 1.

Norra Björstorp, Tulleboda, Gussaröd och Bonaröd

i Brösarps socken, Kristianstads län,
upprättat vid syneförrättning enligt vattenlagen
år 1940 av

Statens lantbruksingenjör.

Kungl. Lantbruksstyrelsens
Kulturtekniska byrås arkiv

SÖDERBYGDENS VATTENFÖRB. 27 AUG. 1940

Registernummer.

Brösarps socken					
Aa	N. Björstorp	av 3²	Db	Bonaröd	av 1⁵
Ab		av 3⁴,⁵	Dc		av 1⁵
Ac		5¹⁴	Dd		1⁶
Ad	"	5¹³	De	"	1⁷
Ba	Tulleboda	1⁵	Df	"	3³
Bb	"	1⁶	Dg	"	av 3⁴
Ca	Gussaröd	1⁵	Dh	"	3⁵
Cb	"	1⁷	Di	"	3⁶
Cc	"	2²,⁴	Dk	"	3⁷
Da	Bonaröd	av 1⁵	Dl	"	2¹
			Dm	"	1⁶,⁷

Genom Kungl. Lantbruksstyrelsens beslut denna dag har ändring i för företaget fastställd plan medgivits i enlighet med av Styrelsen å betänkandet gjord påskrift.

Stockholm den 18 december 1940

På Kungl. Lantbruksstyrelsens vägnar

A. Smith.

Skala = 1:4000

100 50 0 100 200 300 m.

RITN. Nr 001

L 4 * 1077

Blad 2.

6

Bonaröds dikningsföretag I och II 1940.

Kungl. Lantbrukestyrelsens
Kulturtekniska byrås arkiv

SÖDERBYGDENS
27 AUG. 1940
VATTENDOMSTOL

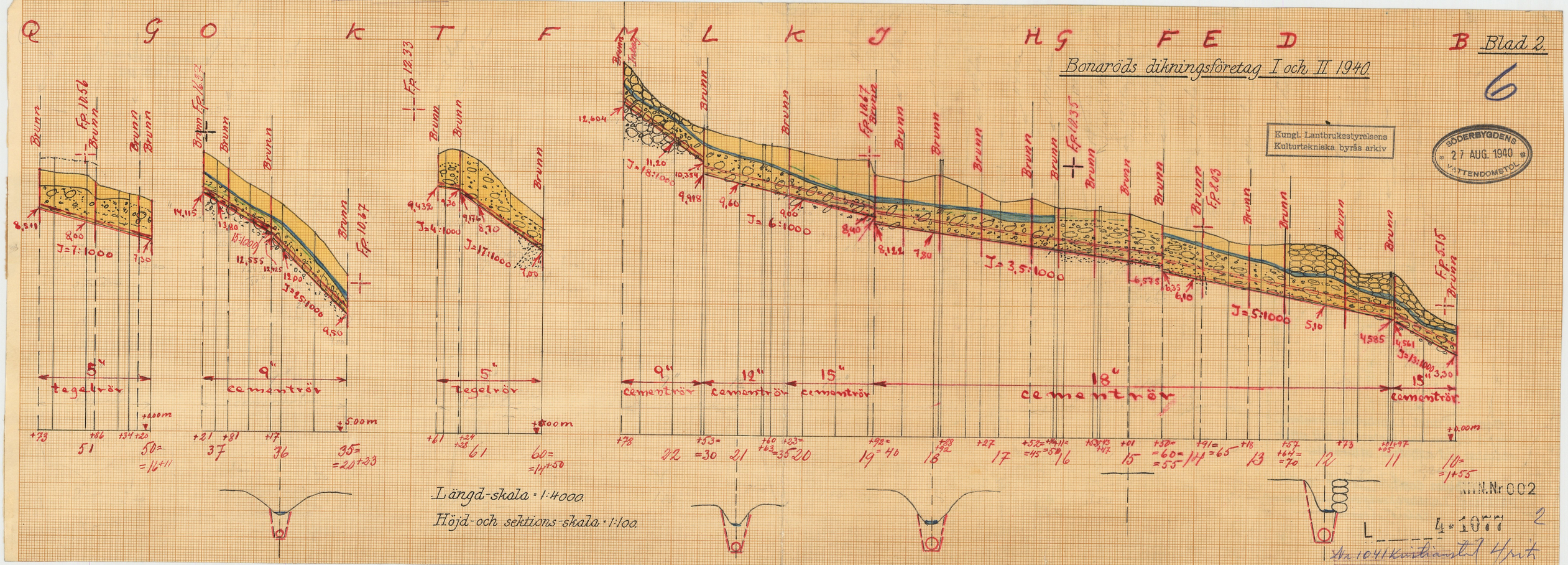

Längd-skala = 1:4000.

Höjd- och sektions-skala = 1:100.

N.N.Nr 002

4 1077 2

Nr 1041 Kartbiast 1 4/pt

Genom Kungl. Lantbruksstyrelsens beslut denna dag har ändring i för företaget fastställd plan medgivits i enligheten med av Styrelsen å betänkandet gjord påskrift.
Stockholm den 13 December 1940
På Kungl. Lantbruksstyrelsens vägnar
A. Smith

Bonaröds dikningsföretag I och II 1940.

Genom Kungl. Lantbruksstyrelsens beslut denna dag fastställd till efterrättelse vid arbetets utförande.

Stockholm den 27 augusti 1942
På Kungl. Lantbruksstyrelsens vägnar
Albert Smith

Kungl. Lantbrukstyrelsens Kulturtekniska byrås arkiv

SÖDERBYGDENS VATTENDOMSTOL 27 AUG. 1940

Blad 3.

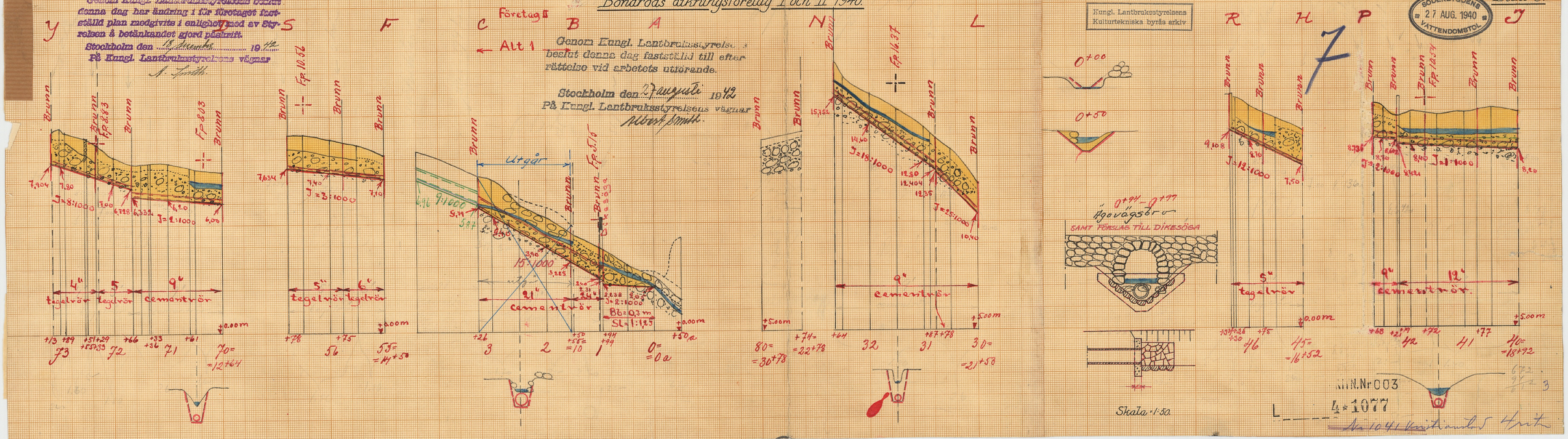

M.N.Nr 003
4*1077

Bonaröds dikningsföretag I och II 1940.

Blad 4

8.

Förslag till intagningsbrunnar

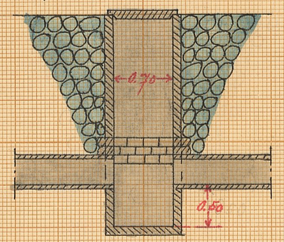

De större brunnstyperna utföras med en inre diam. av 0.90 m.

Förslag till intagningsbassäng

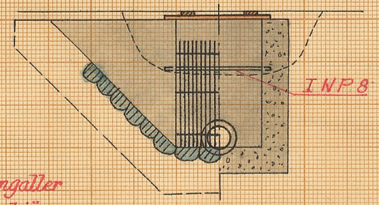

Lyftbart järngaller
4 x 10 m/m bandjärn
c/c 50 m/m.

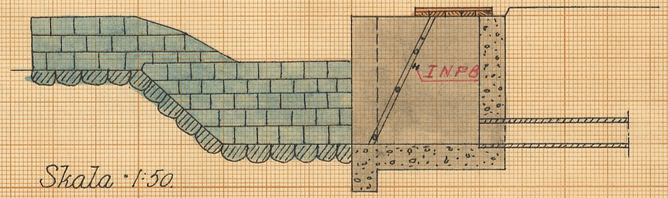

Skala 1:50

Företag II

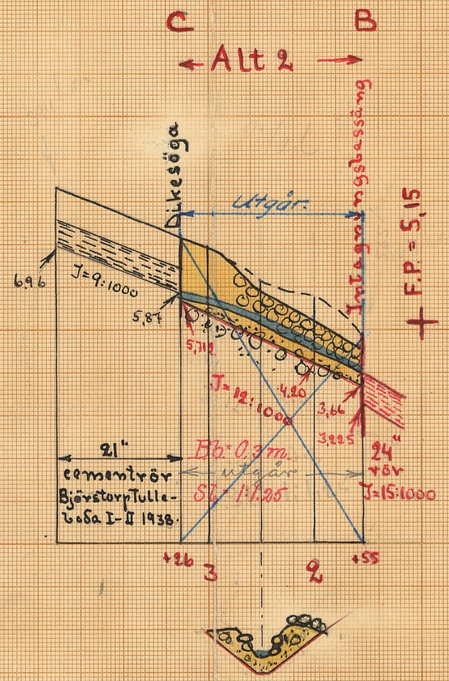

Kungl. Lantbruksstyrelsens
Kulturtekniska byrås arkiv

Genom Kungl. Lantbruksstyrelsens beslut denna dag har ändring i för företaget fastställd plan medgivits i enligt med av styrelsen å betänkandet gjord påtalvitt.

Stockholm den 3 december 1942

På Kungl. Lantbruksstyrelsens vägnar

A. Smith.

Genom Kungl. Lantbruksstyrelsens beslut denna dag fastställd till efterrättelse vid arbetets utförande.

Stockholm den 27 augusti 1942

På Kungl. Lantbruksstyrelsens vägnar

Albert Smith

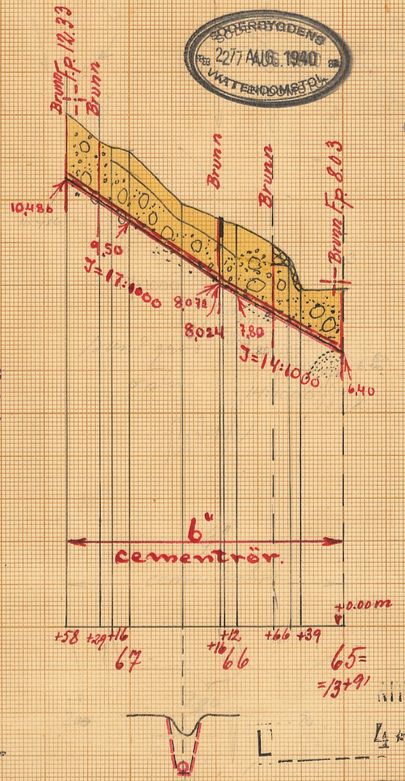

SOCKENRÅDENS
27 AUG. 1940
VATTENDOMSTOL

Mikr. Nr 004
L 4 * 1077 4

DIARIE Nr 21317
K. LANTBRUKSSTYRELSEN
29 OKT. 1942
L 4 * 1077

Betänkande

rörande

Bonaröds

dikningsföretag I och II

1940.

Avskrift.

R Ä K N I N G

Kristianstad den 6 maj 1941

Bonaröds dikningsföretag I och II 1940 Debet

till statens lantbruksingenjör L. Holmström

1941	Översiktskartor, 2 st.	8:-
	Betänkande	21:-
	Tabell bil.B	24:-
	Sammandrag, protokoll, föreningshandling	12:-
	Kallelser	7:-
	Avskrift av handlingar	13:20
	Ansökningshandl. och exp.	6:-
	Diariebevis med kom. arvode	2:50
	Inbindning, två band	1:50
	Summa kronor	95:20

Den med denna räkning ej åtnöjes äger anställa klander därå genom stämning till Kristianstads rådhusrätt inom tre månader från den 7 maj 1941.

Lennart Holmström

Vidimeras:

Lennart Holmström

Avskrift.

Genom Kungl. Lantbruksstyrelsens beslut denna dag fastställd till efterrättelse vid arbetets utförande.

Stockholm den 27 augusti 1942.

På Kungl. Lantbruksstyrelsens vägnar.

Albert Svedlo.

Kungl. Lantbrukstyrelsen har denna dag dels medgivit, att företaget (diketsträckan B-C) må utgå ur den fastställda arbetsplanen, dels ock föreskrivit, att de till företaget beviljade statsunderstöden skola minskas, statsbidraget från 10.430 kronor till 10.160 kronor och lånet från 8.890 kronor till 8.760 kronor.

Stockholm den 18 december 1942

Lantbruk.

På Kungl. Lantbrukstyrelsens vägnar.

A. Smith.

Ö V E R S I K T S K A R T A

Skala 1:100.000.

Avskrift.

B E T Ä N K A N D E

rörande fråga om statsunderstöd till utförande av "Bonaröd dikningsföretag I och II 1940" avseende torrläggning av vattenskadade marker till Norra Björstorp, Tulleboda, Gussaröd och Bonaröd i Brösarps socken av Kristianstads län.

Belägenhet.

Områdena äro belägna omkring 4 km. nordnordväst om Brösarps kyrka och angives å översiktskartan med gul färbeteckning.

Rättsliga förhållanden m.m.

Förslag angående företagen hava upprättats vid av undertecknad handlagd den 14 juni 1940 avslutad syn enligt vattenlagen.

Besvär har anförts i Söderbygdens vattendomstol, men i utslag meddelat den 18 nov. 1940 har vattendomstolen fastställt syneförrättningen.

Mot Söderbygdens vattendomstols utslag har vad icke inom laga tid anmälts. Albert Nilsson är ny ägare till litt Cc Gussaröd. Emma Nilsson är ensam delägare i Ola Nilssons sterbhus litt Db Bonaröd. Båda hava underskrivit föreningshandlingen.

Statsbidrag från avdikningsanslaget, skogsutdikningsanslaget eller anslaget till förstärkning av ofullständiga

jordbruk (avloppsförbättringsbidrag) eller lån från odlingslånefonden eller statens avdikningslånefond har mig veterligen tidigare icke utgått till torrläggning av i företagen ingående mark.

Hydrografiska förhållanden, avloppens dimensioner m.m. äro närmare angivna i synemännens utlåtande.

Motstående intressen.

Inga brobyggnader förekomma. Företagen beröra ej allmän väg.

Arbetstid.

Enligt vid syneförrättningen meddelade bestämmelser skola företagen vara fullbordade inom utgången av år 1945.

Statsunderstöd.

Enligt bifogat protokoll, bil.E, fört vid sammanträde den 10 april 1941 med företagens delägare, hava dessa överenskommit, att ingiva ansökning om statsbidrag från statens avdikningsanslag till företagens utförande.

Vissa i nämnda protokoll närmare angivna delägare i företagen hava förklarat sig därjämte önska komma i åtnjutande av lån från statens avdikningslånefond till på dem belöpande andelar i kostnaderna för företagen.

Bifogade tabell, bil.B, utvisar varje särskild delägares andel i företagen ävensom beräknade bidrags- och lånebelopp.

Sammandrag av företagens kostnader är infört i tabell,

bil.C.

Förord.

Den vid syneförrättningen verkställda utredningen angående företagen hava givit vid handen, att torrläggning av i företagen ingående marker är en förutsättning för ett rationellt utnyttjande av desamma.

Enligt gällande bestämmelser synes, på sätt tabell bil.B utvisar, statsunderstöd kunna utgå till företagen med, i avrundade tal, 10435 kronor från statens avdikningsanslag och 8890 kronor från statens avdikningslånefond.

Kristianstad i april 1941.

Lennart Holmström

Statens lantbruksingenjör.

Bilagor:

A. Sammanfattning av uppgifter om areal, kostnad och båtnad.

B. Tabell, utvisande varje delägares andel i företagen, ävensom beräknade bidrags- och lånebelopp.

C. Kostnadssammandrag.

D. Utdrag från vattendomstolens protokoll, dess utslag samt laga kraftbevis.

E. Protokoll från sammanträde.

F. Föreningshandling.

G. Ett häfte synehandlingar.

H. Ritningar.

Sammanfattning av uppgifter om företagets areal, kostnad och båtnad.

Samfällighet	Areal: Åker (Hektar)	Areal: Annan mark (Hektar)	Areal: Summa (Hektar)	Kostnad (kronor)	Båtnad (kronor)	Relativ kostnad
			Hela företaget			
I	20.25.5	7.67.5	27.93.0	21578:53	22436:05	0.96
II	0.60.5		0.60.5	539:15	531:25	1.01
Summa	20.86.0	7.67.5	28.53.5	22117:68	22967:30	
			Länsstyrelsens andel			
I	14.93.0	7.32.0	22.25.0	17224:98	17906:85	
II	0.37.0		0.37.0	255:34	251:60	
Summa	15.30.0	7.32.0	22.62.0	17480:32	18158:45	

Kristianstad i april 1941
Lennart Hellenstedt
Statens lantbruksingenjör.

PETTERSONSKA BOKTR. EFTR. ÖRARA

403140

Tabell, utvisande varje särskild delägares andel i

Mantal	Reg.-n:r	Littera	Socken, by och hemman	Samfällighet, avdelning, ägares namn	Areal: Åker ha	Åker ar	Annan mark ha	Annan mark ar	Summa ha	Summa ar
			Södra I							
			Avd. I.							
			Biskopsåkers socken							
25/256	av 3 4.5	Ab	N. Björsboyn	Per Jönsson	1	03.5			1	03.5
25/768	5 14	Ac	"	" "	0	37.0	0	35.5	0	72.5
27/1536	5 13	Ad	"	Aug. Olsson, Bonäved	0	13.0	0	36.5	0	49.5
7/160	1 5	Ba	Tullebola	Ola Erlandsson	0	32.0			0	32.0
41/1440	1 6	Bb	"	" "	0	03.0	0	02.0	0	05.0
17/768	av 1 5	Da	Bonäved	Anders Månsson	1	66.5	0	16.0	1	82.5
43/2304	av 1 5	Db	"	Ola Nilsson sthk.	1	07.0	0	34.0	1	41.0
1/1152	av 1 5	Dc	"	Manfred Månsson, m 3 6			0	09.0	0	09.0
1/24	1 6	Dd	"	Hjalmar Skog	1	45.5			1	45.5
1/24	1 7	De	"	" "	0	65.5			0	65.5
1/32	3 3	Df	"	Anders Olsson	1	47.0	0	50.5	1	97.5
93/1024	av 3 4	Dg	"	" "	0	51.5			0	51.5
1/64	3 5	Dh	"	Ingar Persson	0	13.5	0	36.5	0	50.0
1/16	3 6	Di	"	Manfred Åkesson	1	99.5	1	89.0	3	88.5
1/64	3 7	Dk	"	Anders Olsson	0	70.5	0	28.0	0	98.5
1/8	2 1	Dl	"	Sven Persson	3	17.5	1	24.0	4	41.5
samf	1 6 7	Dm	"	Hjalmar Skog	0	34.0			0	34.0
			Avd. II.							
83/2752	av 3 2	Aa	N. Björsboyn	Anna Nilsson	0	90.5			0	90.5
25/256	av 3 4.5	Ab	"	Per Jönsson	1	04.0			1	04.0
7/72	1 5	Ca	Gussäved	Nils Johansson	0	27.5	1	16.5	1	44.0
1/48	1 7	Cb	"	Karl Johansson	0	22.5			0	22.5
1/8	2 2	Cc	"	Anton Johansson ö						
1/8	2 4			Albert Nilsson (my ägare)	0	64.0			0	64.0
1/8	2 1	Dl	Bonäved	Sven Persson	2	80.5	0	90.0	3	70.5
				Summa	20	25.5	7	67.5	27	93.0

735	25	655	77	23	74	2	94	682	45	0.93	47.55	324	50	—	—
566	90	505	61	18	30	2	27	526	18	0.93	47.55	250	20	—	—
416	95	371	88	13	46	1	67	387	01	0.93	47.55	184	02	202	99
226	10	201	64	7	29	0	90	209	83	0.93	47.55	99	77	110	06
42	10	37	46	1	36	0	17	38	99	0.93	47.55	18	54	20	45
1714	35	1528	96	55	34	6	86	1591	16	0.93	47.55	756	60	834	56
1144	80	1020	96	36	96	4	58	1062	50	0.93	47.55	505	22	557	28
36	-	32	04	1	16	0	14	33	34	0.93	47.55	15	85	17	49
1323	45	1180	36	42	73	5	29	1228	38	0.93	47.55	584	09	—	—
709	75	632	98	22	91	2	84	658	73	0.93	47.55	313	23	—	—
1939	50	1729	65	62	61	7	76	1800	02	0.93	47.55	855	91	944	11
518	50	462	42	16	74	2	07	481	23	0.93	47.55	228	82	252	41
397	10	354	19	12	82	1	59	368	60	0.93	47.55	175	27	193	33
3097	55	2762	56	99	99	12	39	2874	94	0.93	47.55	1367	03	1507	91
989	10	882	12	31	93	3	96	918	01	0.93	47.55	436	51	481	49
3726	85	3323	65	120	30	14	91	3458	86	0.93	47.55	1644	69	1814	17
289	-	257	75	9	33	1	16	268	24	0.93	47.55	127	55	—	—
34	85	36	63	1	33	0	16	38	12	1.09	—	17	43	—	—
701	25	736	94	26	67	3	30	766	91	1.09	—	350	63	—	—
718	05	754	59	27	31	3	38	785	28	1.09	—	359	03	359	02 (2)
168	75	177	32	6	42	0	80	184	54	1.09	—	84	38		
384	-	403	55	14	61	1	81	419	97	1.09	—	192	-	192	- (2)
2555	90	2685	97	97	22	12	05	2795	24	1.09	—	1277	95	1277	95 (2)
22436	05	20735	—	750	53	93	00	21578	53			10169	22	8765	22

PETTERSONSKA BOKTR.EFTR.
SKARA

företaget ävensom beräknade bidrags- och lånebelopp.

Båtnad		Kostnad för						Summa kostnad		Relativ kostnad	Bidragets storlek i proc. av kostnaden	Bidrag		Lån	
		torrläggningen		synefördrättningen		betänkandet									
kr.	öre	kr.	öre	kr.	öre	kr.	öre	kr.	öre			kr.	öre	kr.	öre
22436	05	20735	–	750	53	93	00	21578	53			10169	22	8765	22
251	60	246	27	8	03	1	04	255	34	1.01	– 1)	125	80	125	80 2)
279	65	273	73	8	92	1	16	283	81	1.01	– 1)	139	83		
22967	30	21255	–	767	48	95	20	22117	68			10434	85	8891	02

1) Bidraget beräknas till hälften av båtnaden.
2) Lånet beräknas till återstoden av båtnaden, sedan bidraget frånräknats.

Kristianstad i april 1941
Kungl. Maj:ts Befallningshavande
Skånes landtbruksingenjör.

Bil. 6.

Kostnadssammandrag

	Kostnad kr	Kostnad öre	Summa kr	Summa öre	Slutsumma kr	Slutsumma öre
Förslag I.						
Iordläggningskostnad						
Arbets- och materialkostnad	20735	-	20735	-		
Förrättningskostnad						
Kostnad för syneförrättningen	716	88				
Vattendomstolsavgift	33	65				
Kostnad för delägarandel	93	-	843	53	21578	53
Förslag II utgår						
Iordläggningskostnad						
Arbets- och materialkostnad	520	-	~~520~~	-		
Förrättningskostnad						
Kostnad för syneförrättningen	16	95				
" " delägarandel	2	20	~~19~~	~~15~~	~~539~~	~~15~~
Summa					~~22 117~~	~~68~~
					21.578,53	

Kristianstad i april 1941
Lennart Wallström
Skånes lantbruksingenjör.

Vid arbetsplanens fastställande har kostnaden för föreslaget vattenföretag beräknats till 22.117 kronor 68 öre, varav å länsdagarnas andel 17.480 kronor 32 öre.

Stockholm den 27 augusti 1942
På Kungl. Lantbruksstyrelsens vägnar
Albert Smith

I samband med av Kungl. Lantbruksstyrelsen denna dag medgiven ändring i arbetsplanen har kostnaden för föreslaget beräknats till 21.578 kronor 53 öre, varav å länsdagarnas andel 17.264 kronor 98 öre. Stockholm den 18 december 1942.

LANTBR.

På Kungl. Lantbruksstyrelsens vägnar.
A. Smith.

Bil.D.

Avskrift.

Utdrag av protokoll, hållet vid sammanträde med Söderbygdens vattendomstol i Bonaröd den 1 oktober 1940.

+=+=+=

storleksordning att den bör föranleda jämkning i kostnadsfördelningen icke föreligger. Vattendomstolen har även övervägt frågan, huruvida det med I betecknade företaget i större utsträckning än vad som skett bör uppdelas i avdelningar men har efter verkställda beräkningar funnit, att någon nämnvärd ändring i kostnadsfördelningen därigenom icke åstadkommes.

Vattendomstolen finner ej skäl till förlängning av den tid, inom vilken arbetena senast skola vara utförda. Ej heller eljest finner vattendomstolen anledning till anmärkning mot utlåtandet i vad det överklagats. Vattendomstolen prövar förty lagligt ogilla de över utlåtandet anförda besvären.

I målet har även förts talan mot ett av företagets styrelse fattat beslut om tiden för arbetenas igångsättande. Då emellertid talan mot dylikt beslut icke kan prövas i nu förevarande ordning, lämnas klagandenas talan i denna del utan avseende.

Kostnaderna för i målet utfärdade kungörelser, fyrtiotre (43) kronor 35 öre, skola stanna på klagandena att - i händelse de ej annorlunda åsämjas - dem emellan fördelas i förhållande till deras delaktighet i företaget. Kostnaderna för vattendomstolens sammanträde, nittioåtta (98) kronor 50 öre, skola, då klaganden Pär Jönsson före synegången återkallat sina besvär, stanna på övriga klagande, nämligen Sven

Persson, Hjalmar Skog, Anders Månsson och Nils Johansson, att dem emellan fördelas på motsvarande sätt.

Talan mot vattendomstolens utslag fullföljes efter vad till vattenöverdomstolen.

Som ovan.

På vattendomstolens vägnar:

Gösta Thulin.

Att vad icke anmälts emot förestående utslag; det varder härmed till bevis meddelat. Stockholm i Söderbygdens vattendomstols kansli den 14 december 1940.

Ex officio:

George Österholm.

Bil.E.

Protokoll, hållet vid sammanträde med delägarna i "Bonaröds diknings-företag I och II 1940".

§ 1.

Delägarna hade sammankommit efter skriftliga kallelser, som tillställts dem genom postverket, för att taga ställning till frågan om sökandet av lån och anslag av statsmedel till företagens utförande.

§ 2.

Förhandlingarna leddes av statens lantbruksingenjör

Lennart Holmström, som jämväl höll protokoll.

§ 3.

Det beslöts, att de sakägare, som gemensamt ville söka lån av statsmedel till företagens utförande, skulle underteckna särskild föreningshandling, som upplästes, och uppdrogs det åt styrelsens ordförande att jämte lantbruksingenjören anskaffa underskrift av de icke närvarande sakägare, som önska deltaga i statslånet.

§ 4.

Då intet vidare förekom upplästes protokollet och slöts sammanträdet. Bonaröd den 10 april 1941.

Lennart Holmström

Statens lantbruksingenjör.

Bil.F.

Undertecknade delägare i "Bonaröds dikningsföretag I och II 1940" överenskomma härmed att gemensamt söka lån och anslag av statsmedel till företagens utförande. Vi uppdraga åt ordföranden i företagens styrelse att underteckna alla härför erforderliga ansökningshandlingar och kontrakt samt åt företagens styrelse att utkvittera och handhava oss beviljade statsmedel.

Bonaröd den 10 april 1941.

Mantal	Register-nummer	Littera å kartan	Socken by hemman	Delägare	Lånesökandes underskrift.
			Brösarps socken.		
83/2752	av 3^{2}	Aa	N.Björstorp	Anna Nilsson	
25/256	av $3^{4,5}$	Ab	"	Per Jönsson	
25/768	5^{14}	Ac	"	d:sme	
27/1536	5^{13}	Ad	"	Anders Olsson i Bonaröd	Anders Olsson
7/160	1^{5}	Ba	Tulleboda	Ola Erlandsson	Ola Erlandson
41/1440	1^{6}	Bb	"	d:sme	" "
7/72	1^{5}	Ca	Gussaröd	Nils Johansson	Nils Johansson
1/48	1^{7}	Cb	"	Karl Johansson	
torv-jord	$2^{2,4}$	Cc	"	Anton Johansson	Anton Johansson
				Anders Nilsson	Albert Nilsson
17/768	av 1^{5}	Da	Bonaröd	Anders Månsson	Anders Månsson
43/2304	av 1^{5}	Db	"	Ola Nilssons stbh.	Emma Nilsson
1/1152	av 1^{5}	Dc	"	Manfred Åkes-sons nr 3	Manfred Åkesson
1/24	1^{6}	Dd	"	Hjalmar Skog	
1/24	1^{7}	De	"	d:sme	
1/32	3^{3}	Df	"	Anders Olsson	Anders Olsson
93/1024	av 3^{4}	Dg	"	Anders Olsson	" "
1/64	3^{5}	Dh	"	Ingar Persson	Ingar Persson
1/16	3^{6}	Di	"	Manfred Åkesson	Manfred Åkesson
1/64	3^{7}	Dk	"	Anders Olsson	Anders Olsson
1/8	2^{1}	Dl	"	Sven Persson	Sven Persson
samf.	$1^{6,7}$	Dm	"	Hjalmar Skog	
		Bevittnas:			

Lennart Holmström Arne Holm.

Förestående avskrift av handlingar tillhörande den av Kungl. Maj:t den 27/8 1942 fastställda arbetsplanen vidimeras:

Lantmäteriet

Lennart Holmström

BUD 17/1940

Kungl. Lantbruksstyrelsens
Kulturtekniska byrås arkiv

4

SÖDERBYGDENS
27 AUG. 1940
VATTENDOM

L 4 1077

DIARIE N:r 5692
K. LANTBRUKSSTYRELSEN
21 MRS. 1942

(4-8)

Originalhandlingar

18/11 40 rörande NO 88/89

Bonaröds

dikningsföretag I och II

43:35
98:50
141:85

1940.

Kristianstads län

(4 ritningar)

Nederbördsområde n:o 88/89

ORIGINALHANDLINGAR

rörande

torrläggning av mark till Norra Björstorp, Tulleboda, Gussaröd och Bonaröd i Brösarps socken av Kristianstads län; upprättade år 1940 vid syneförrättning enligt vattenlagen av

Statens lantbruksingenjör.

Handlingarna innehålla förutom titelblad sjuttiofyra (74) skrivna och paginerade sidor samt åtföljas av plan-, profil- och sektionsritningar i 4 blad.

Protokoll hållet vid synefördelning enligt vattenlagen angående torrläggning av mark till Norra Björtorp, Tullboda, Kurarör och Bonarör i Brösarps socken, Kristianstads län.

Å 1940 den 22 maj inträffade sig undertecknad statens lantmätare ingenjör Ivar Lundbergen Manfred Åhman i Bonarör på det att på grund av länsstyrelsens förordnande verkställa synefördelning enligt vattenlagen angående torrläggning av mark till Norra Björtorp, Tullboda, Kurarör och Bonarör i Brösarps socken, Kristianstads län. Efter personliga kallelser hade till sammanträdet infunnit sig:

Per Persson, N. Björtorp;
Ola Ericsson, Tullboda;
Nils Johansson, Kurarör;
Karl Johansson, "
Anders Månsson, Bonarör;
Ola Nilsson Stenhus, " ge-
nom Fru Emma Nilsson;
Manfred Åhman, "
Hjalmar Skog "
Anders Olsson "
Sven Persson "

hörsamt bifallande gode man

Johan Arvidsson, Brovägen, och August Persson Åkarsö, vilka båda avlägset förestånd.

§ 1.

Det på undertecknad stadsfullmäktige uppdragna sättet att välja ordförande i stadsfullmäktige (bil. 1).

§ 2.

På vårens nästföljande möte uppgraver i mägen jävsanmälningar mot styrelsemän, i fall sådan skulle finnas, jävsförklaranden till handlingarna.

§ 3.

Till förtroendemän kom utsedda att tillsammans med styrelsen utöver vilken Hjalmar Berg, Sten Persson och Ola Nilsson Stenbäck i Borås. Nils Johansson i Gunnarsäl samt Per Larsson i N. Äskhult förordas att vara ledamöter. Vidare förutom handling (bil. 2), som uppgrävts, vidare, vilken styrelsen av styrelsemän genom anlockning vårens ä antes.

§ 4

Jordanden gruvor angående av tackta lemningar till vägen djup och dimensioner, att vara mera lämpor tillägnade till lägg djup på sätt samt att tillvaratagna stenar på vägen läggas.

§5. (Honorar)

Andrew Mäurrer mottager för sitt framförande av olika övningar tillsammans för de Nissens Herbert ägo, förutom av Herbert mera tillsammans tvenne av accumulator.

§6.

Det uppgifts, att i nu begärda förslag ingingo olika strömmar, som avsattes Per Persson i N. Björkboys ägo, vilka uppgivits efter plan upprätts och genomfördes under åren 1906-1907 av dåvarande lantmätningsingenjören E. Wic. Lue. Per Persson medanser, att den dåvad brunnen som utan efter olyckligen, att det gamla avsevärt och icke kunde med befintliga olika utnäten nödig tillrättaläggning. Han yrkar på olikens fördelningar och ersättande med tvåtta ledningar.

§7.

Förrätningsmannen konstaterar, att sammanträdet omedelbart efter sammanträdet kommer att vidtaga på ärendets vidare handläggning nödiga undersökningar och värderingar och att nytt sammanträde kommer att hållas i samma lokal fredagen den 14 innevarande juni eftermiddag kl. 1 e.m., till vilket sammanträde inga

anara handlar att detta med-
delande kommer att utgivas

§ 8.

Då inga vidare personer upp-
lät sig protocollföras om sitt val till
mantalsman.

Vid och för detta ovan
omförmälda
stadgar justerings-uppgjord.
Johan Andersson August Persson

Å Ryttö den 14 juni.
Vuxna dag sammanträdde
åter styrelsemän i Bonarsö
varvid följande sakägare
tillstädes kommo:
Per Persson, Vara, genom Ture
Persson, Vara, enligt fullmakt
bil 3.
Anders Olsson, Bonarsö;
Fru Emma Nilsson, "
Magnus Nilsson, "
Gjalmar Berg, "
Ivan Persson, "
Nils Johansson, Gunnarsö;
Karl Johansson, "

§ 7.

Föreningsmännen gjorde
den påminnelse att uppgrävnings
föreningsprojektet skulle upptag-
as till behandling, ogillandes
detta och vårföreningsmöte i
Sammanderas (bil 4), kostnads-
förslag och kostnadsberäknings-
längd utbetalande förslag (bil 5, 6),

Kostnadsräkning och kostnadsräkningsförslag betraffande post-dag 2. (bil 7 och 8).

#10.

Sammanräkning angående det utkastade (bil 9).

#11

Det beslöts att föreegen ekonomiska styrelsen skulle bestå av fyra medlemmar. Till valda blevo Maupa Nilsson, Bonarorå 3, Anders Olsson, Bonarorå 3, och Gideon Berg, Bonarorå 1.

#12

Till ordförande i styrelsen valdes Maupa Nilsson, Bonarorå 3 och Brödarp; och skulle det föreslagna köpande handlingar och räkningar förvaras av ordföranden.

#13

Räkning å försäkringskostnaderna för gatan protocollet som bilaga 10.

#14

Då inga vidare frågor förekommo behandlades försäkringen avslutad och sammanträdet avslutades. Det och så som ovan.

Lennart Gustafsson
Statens lantbruksingenjör.

Johan Arvidsson August Larsson

Bil. 1.

RESOLUTION.

Jämlikt 10 kap. 33 § vattenlagen förordnar länsstyrelsen statens lantbruksingeniör Lennart Holmström att i enlighet med föreskrifterna i ovan åberopade lag, därest laga hinder ej möter, verkställa den uti bilagda ansökan påkallade förrättning; skolande sökandena tillställa förrättningsmannen detta förordnande.

Kristianstad i landskansliet den 19 januari 1937.

Genom: På länsstyrelsens vägnar:

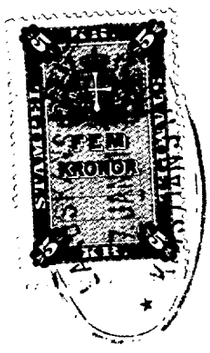

Stämpel fem kronor.

64.

Sökandena.

Med vördn.

Utl. A. nr 64.

25/15 /Ekdm. Ank. den
16. JAN. 1937
TILL LANDSKANSLIET
I KRISTIANSTADS LÄN

Till

Hammenhögs beställningsområde i
Kristianstads län,

Kristianstad.

Härmed anhålles om förordnande för ovedbörande förrättningsman att verkställa förrättning enligt gällande vattenlag, rörande vattenreglering (dikning) för torläggning av mark inom Bonarörs by av Broarps socken.

Det vattensjuke markområde som kan beröras av företaget, omfattande c:a 8 ha, utgöres av delvis äng- och delvis odlad mark och förmenas följande markägare bliva delaktige i detsamma, förutom undertecknade: Ivan Persson, Anders Månsson, Kj. Skog och fru Emma Nilsson, samtliga Bonarörd, ad. Broarp.

Bonarörd pr. Broarp den 4 jan. 1937.

Manfred Åkesson Anders Olsson

Egenhändiga namnteckningarna bevittna:

Hermann Möller Anna Möller

Bonarörd Bonarörd

Bil 2.

Föreningshandling.

Undertecknade jrna sig härmed med Andreas Alsson Bonarud m. fl. i dess av den 4 jan 1937 daterade ansökan om syn enligt vattenlagen i ch för torrläggning av vattenskadad mark till Bonarids by i Broaryd socken av Kristianstads län.

Bonarud på Broaryd den 31 juli 1937.

Hjalmar Ekog Sven Persson

N. Johansson Per Jönsson

Ola Nilssons Änkefru

genom

Manfred Åkesson

Föreskrivande förrättningsledaren att uppröra en tryckpröfningsförrättning vattenmassan den 22 nov 1937 vid utbrytas vid pröfningen dessutom intryga

Lennart Ström

Arvid Lauritzen vägnyttjare

Johan Svedmark August Persson

Bil 3.

Fullmakt för Ture Berson Vara Bröar att vid sammanträde med delägarna i Bonarödsmora Björstorps dikningsföretag, hos lantbrukaren Manfred Åkerm Bonarröd fredagen den 14 juni 1940 föra min talan

Vara 14/6 1940

Per Jönsson

Bevittnas

Nanna Andersson.

Gösta Hellberg
Bäcka i N. Björstorp

Bil. 4

Areal								Nuvarande värde			Blivande värde			Förbättringsvärde		
Aker		Ang och odlingsmark		Annan duglig mark		Impediment och högl. mark		pr har	pr ägofigur		pr har	pr ägofigur		pr har	pr ägofigur	
Har	ar	Har	ar	Har	ar	Har	ar	Kr.	Kr.	öre	Kr.	Kr.	öre	Kr.	Kr.	öre
7		8		9		10		11	12		13	14		15	16	

Skördeförteckning, ägoberäkning och vårderingslängd över vattenskadade marker till N. Björstorp, Tulleboda, Gussarröd och Bonarröd i Broxarp socken av Kristianstads län upprättad år 1940 vid syneförrättningen enligt vattenlagen.

Hemmanstal	Registernummer	Littera å kartan	Socken, by och hemman	Delägares namn, hemvist m. m. samt ägobeskrivning	Ägofigurens nummer	
1	2	3	4	5	6	
			Brösarpssocken			
83/2752	av 3 2	Aa	N. Björstorp	Anna Nilsson		
				åker, myllan på lubb. grus o sand	1	
				—"— " "	2	
				Summa		
25/256	av 3 4,5	Ab	N. Björstorp	Per Jönsson		
				åker, myllan på lubb. grus o sand	3	
				—"— " "	4	
				—"— " "	5	
				—"— " "	6	
				—"— " "	7	
				—"— " "	8	
				—"— " "	9	
				Summa		
25/768	5 14	Ac	N. Björstorp	Per Jönsson		
				äng, myllan på lubb. grus o sand	10	
				åker " "	11	
				—"— " "	12	
				—"— " "	13	
				—"— " "	14	
				—"— " "	15	
				väg imp	16	
				Summa		
27/1536	5 13	Ad	N. Björstorp	Anders Olsson i Bonarød		
				väg imp	17	
				högländ mark förbättras ej	18	
				överföres		

Areal								Nuvarande värde			Blivande värde			Förbättringsvärde			
Åker		Ang och odlingsmark		Annan duglig mark		Impediment och högl. mark		pr har	pr ägofigur		pr har	pr ägofigur		pr har	pr ägofigur		
Har	ar	Har	ar	Har	ar	Har	ar	Kr.	Kr.	öre	Kr.	Kr.	öre	Kr.	Kr.	öre	
7		8		9		10		11	12		13	14		15	16		
0	16.0							1530	244	80	1700	272	–	170	27	20	✓
0	04.5							1530	68	85	1700	76	50	170	7	65	✓
0	20.5								313	65		348	50		34	85	
0	42.5							1190	505	75	1700	722	50	510	216	75	✓
0	36.0							850	306	–	1700	612	–	850	306	–	✓
0	25.0							850	212	50	1700	425	–	850	212	50	✓
0	17.5							1020	178	50	1700	297	50	680	119	–	✓
0	22.5							850	191	25	1700	382	50	850	191	25	✓
0	34.0							850	289	–	1700	578	–	850	289	–	✓
0	30.0							1360	408	–	1700	510	–	340	102	–	✓
2	07.5								2091	–		3527	50		1436	50	
		0	35.5					640	227	20	1600	568	–	960	340	80	✓
0	20.0							1020	204	–	1700	340	–	680	136	–	✓
0	02.5							1360	34	–	1700	42	50	340	8	50	✓
0	05.0							1360	68	–	1700	85	–	340	17	–	✓
0	04.5							1020	45	90	1700	76	50	680	30	60	✓
0	05.0							1020	51	–	1700	85	–	680	34	–	✓
						0	01.0										✓
0	37.0	0	35.5			0	01.0		630	10		1197	–		566	90	
						0	01.0										✓
						0	01.0										✓
						0	02.0										

Hemmanstal	Registernummer	Littera å kartan	Socken, by och hemman	Delägares namn, hemvist m. m. samt ägobeskrivning	Ägofigurens nummer
1	2	3	4	5	6
				överfört	
				åker, mylla på lerl. grus ö sand	19
				—"— " "	20
				äng " "	21
				väg imp	22
				Summa	
7/160	15	Ba	Tulleboda	Ola Erlandsson	
				åker, mylla på lerl. grus ö sand	23
				—"— " "	24
				—"— " "	25
				—"— " "	26
				—"— " "	27
				Summa	
41/1440	16	Bb	Tulleboda	Ola Erlandsson	
				äng, mylla på lerl. grus ö sand	28
				åker " "	29
				—"— förbättras ej	30
				väg imp	31
				Summa	
7/72	15	Ca	Gussarød	Nils Johansson	
				äng, mylla på lerl. grus ö sand	32
				—"— " "	33
				—"— " "	34
				—"— " "	35
				—"— " "	36
				—"— " "	37
				överföres	

	Areal								Nuvarande värde			Blivande värde			Förbättringsvärde			
	Åker		Ang och odlingsmark		Annan duglig mark		Impediment och högl. mark		pr har	pr ägofigur		pr har	pr ägofigur		pr har	pr ägofigur		
	Har	ar	Har	ar	Har	ar	Har	ar	Kr.	Kr.	öre	Kr.	Kr.	öre	Kr.	Kr.	öre	
	7		8		9		10		11	12		13	14		15	16		
							0	02.0										
0.3	0	09.5							510	48	45	1700	161	50	1190	113	05	✓
0.8	0	03.5							1360	47	60	1700	59	50	340	11	90	✓
0.5			0	36.5					800	292	—	1600	584	—	800	292	—	✓
							0	03.0										✓
	0	13.0	0	36.5			0	05.0		388	05		805	—		416	95	
0.5	0	02.5							850	21	25	1700	42	50	850	21	25	✓
0.5	0	02.5							850	21	25	1700	42	50	850	21	25	✓
0.4	0	07.0							1020	71	40	1700	119	—	680	47	60	✓
0.6	0	20.0							1020	204	—	1700	340	—	680	136	—	✓
0.6	0	37.0							1020	377	40	1700	629	—	680	251	60	
	0	69.0								695	30		1173	—		477	70	
0.3			0	02.0					420	8	40	1400	28	—	980	19	60	✓
0.5	0	03.0							750	22	50	1500	45	—	750	22	50	✓
							0	10.0										✓
							0	01.5										✓
	0	03.0	0	02.0			0	11.5		30	90		73	—		42	10	
0.2			0	08.0					420	33	60	600	48	—	180	14	40	✓
0.3			0	28.0					180	50	40	600	168	—	420	117	60	✓
0.4			0	08.0					240	19	20	600	48	—	360	28	80	✓
0.5			0	27.5					300	82	50	600	165	—	300	82	50	✓
0.5			0	13.0					500	65	—	1000	130	—	500	65	—	✓
0.5			0	10.5					300	31	50	600	63	—	300	31	50	✓
			0	95.0						282	20		622	—		339	80	

Hemmanstal	Registernummer	Littera å kartan	Socken, by och hemman	Delägarès namn, hemvist m. m. samt ägobeskrivning	Ägofigurens nummer
1	2	3	4	5	6
				överfört	
				äng, mylla på lätt. gus ö sand	38
				åker " "	39
				Summa	
1/48	17	Cb	Gussaröd	Karl Johansson	
				åker, mylla på lätt. gus ö sand	40
				Summa	
tow-jord 1.	2 2,4	Cc	Gussaröd	Anton Johansson och Anders Nilsson	
				åker, mylla på lätt. gus ö sand	41
				Summa	
17/768	av 15	Da	Bonaröd	Anders Månsson	
				väg imp	42
				högländ mark förbättras ej	43
				äng, mylla på lätt. gus ö sand	44
				—"— " "	45
				åker " "	46
				—"— " "	47
				—"— " "	48
				—"— " "	49
				—"— " "	50
				tomt å trädgård " "	51
				Summa	
43/2304	av 15	Db	Bonaröd	Ola Nilssons stbl.	
				väg imp	52
				högländ mark förbättras ej	53
				överföres	

	Areal								Nuvarande värde			Blivande värde			Förbättringsvärde		
	Åker		Ang och odlingsmark		Annan duglig mark		Impediment och högl. mark		pr har	pr ägofigur		pr har	pr ägofigur		pr har	pr ägofigur	
	Har	ar	Har	ar	Har	ar	Har	ar	Kr.	Kr.	öre	Kr.	Kr.	öre	Kr.	Kr.	öre
	7		8		9		10		11	12		13	14		15	16	
			0	95.0						282	20		622	–		339	80
0.2			0	21.5					200	43	–	1000	215	–	800	172	–
0.5	0	27.5							750	206	25	1500	412	50	750	206	25
	0	27.5	1	16.5						531	45		1249	50		718	05
0.5	0	22.5							750	168	75	1500	337	50	750	168	75
	0	22.5								168	75		337	50		168	75
0.6	0	64.0							900	576	–	1500	960	–	600	384	–
	0	64.0								576	–		960	–		384	–
							0	03.0									
							0	08.5									
0.2			0	09.5					240	22	80	1200	114	–	960	91	20
0.2			0	06.5					240	15	60	1200	78	–	960	62	40
0.2	0	13.0							300	39	–	1500	195	–	1200	156	–
0.3	0	16.5							450	74	25	1500	247	50	1050	173	25
0.4	0	47.0							600	282	–	1500	705	–	900	423	–
0.3	0	54.0							450	243	–	1500	810	–	1050	567	–
0.5	0	26.5							750	198	75	1500	397	50	750	198	75
0.7	0	09.5							1050	99	75	1500	142	50	450	42	75
	1	66.5	0	16.0			0	11.5		975	15		2689	50		1714	35
							0	03.0									
							0	01.0									
							0	04.0									

Hemmanstal	Registernummer	Littera å kartan	Socken, by och hemman	Delägares namn, hemvist m. m. samt ägobeskrivning	Ägofigurens nummer
1	2	3	4	5	6
				över fört	
				högländ mark förbättras ej ✓	54
				äng, mylla på lerl. grus ō sand ✓	55
				åker " " ✓	56
				—"— " " ✓	57
				—"— " " ✓	58
				—"— " " ✓	59
				—"— " " ✓	60
				tomt ō trädgård " " ✓	61
				äng " " ✓	62
				Summa	
1/1152	av 15	Dc	Bonarōd	Manfred Åhesson å nr 3	
				äng, mylla på lerl. grus ō sand ✓	63
				Summa	
1/24	16	Dd	Bonarōd	Hjalmar Skog	
				åker, mylla på lerl. grus ō sand	64
				—"— " " ✓	65
				—"— " " ✓	66
				—"— " " ✓	67
				—"— " " ✓	68
				—"— " " ✓	69
				tomt " " ✓	70
				Summa	
1/24	17	De	Bonarōd	Hjalmar Skog	
				tomt ō trädgård, mylla på lerl. grus ō sand ✓	71
				åker " " ✓	72
				överföres	

	Areal								Nuvarande värde			Blivande värde			Förbättringsvärde			
	Aker		Ang och odlingsmark		Annan duglig mark		Impediment och högl. mark		pr har	pr ägofigur		pr har	pr ägofigur		pr har	pr ägofigur		
	Har	ar	Har	ar	Har	ar	Har	ar	Kr.	Kr.	öre	Kr.	Kr.	öre	Kr.	Kr.	öre	
	7		8		9		10		11	12		13	14		15	16		
							004.0											
							027.0											
0.3			027.5						360	99	–	1200	330	–	840	231	–	
0.5	003.5								750	26	25	1500	52	50	750	26	25	
0.6	022.5								1020	229	50	1700	382	50	680	153	–	
0.8	014.5								1360	197	20	1700	246	50	340	49	30	
0.3	027.5								510	140	25	1700	467	50	1190	327	25	
0.5	034.0								850	289	–	1700	578	–	850	289	–	
0.8	005.0								1360	68	–	1700	85	–	340	17	–	
0.5			006.5						800	52	–	1600	104	–	800	52	–	
	1070		034.0				031.0			1101	20		2246	–		1144	80	
0.5			009.0						400	36	–	800	72	–	400	36	–	
			009.0							36	–		72	–		36	–	
0.5	030.0								850	255	–	1700	510	–	850	255	–	
0.5	018.0								850	153	–	1700	306	–	850	153	–	
0.6	015.0								900	135	–	1500	225	–	600	90	–	
0.3	014.5								450	65	25	1500	217	50	1050	152	25	
0.4	038.5								680	261	80	1700	654	50	1020	392	70	
0.4	025.5								680	173	40	1700	433	50	1020	260	10	
0.7	004.0								1190	47	60	1700	68	–	510	20	40	
	145.5									1091	05		2414	50		1323	45	
0.7	005.0								1190	59	50	1700	85	–	510	25	50	
0.4	006.5								680	44	20	1700	110	50	1020	66	30	
	011.5									103	70		195	50		91	80	

Hemmanstal	Registernummer	Littera å kartan	Socken, by och hemman	Delägares namn, hemvist m. m. samt ägobeskrivning	Ägofigurens nummer
1	2	3	4	5	6
				överfört	
				åker, mylla på lubb. grus o sand	73
				—"— " "	74
				—"— " "	75
				—"— " "	76
				äng, förbättras ej	77
				väg imp	78
				Summa	
1/32	3 3	Df	Bonaröd	Anders Olsson	
				äng, mylla på lubb. grus o sand	79
				—"— " "	80
				—"— " "	81
				åker " "	82
				—"— " "	83
				—"— " "	84
				—"— " "	85
				tomt " "	86
				Summa	
93/1024 av 34		Dg	Bonaröd	Anders Olsson	
				åker, mylla på lubb. grus o sand	87
				tomt " "	88
				åker " "	89
				—"— " "	90
				—"— " "	91
				—"— " "	92
				väg imp	93
				Summa	

	Areal								Nuvarande värde			Blivande värde			Förbättringsvärde			
	Aker		Ang och odlingsmark		Annan duglig mark		Impediment och högl. mark		pr har	pr ägofigur		pr har	pr ägofigur		pr har	pr ägofigur		
	Har	ar	Har	ar	Har	ar	Har	ar	Kr.	Kr.	öre	Kr.	Kr.	öre	Kr.	Kr.	öre	
	7		8		9		10		11	12		13	14		15	16		
	0	11.5								103	70		195	50		91	80	
0.3	0	23.5							510	119	85	1700	399	50	1190	279	65	
0.3	0	30.0							510	153	–	1700	510	–	1190	357	–	✓
0.4	0	14.5							680	98	60	1700	246	50	1020	147	90	✓
0.3	0	09.5							510	48	45	1700	161	50	1190	113	05	✓
							0	04.0										✓
							0	01.0										✓
	0	89.0					0	05.0		523	60		1513	–		989	40	
0.1			0	09.5					120	11	40	1200	114	–	1080	102	60	✓
0.2			0	37.5					240	90	–	1200	450	–	960	360	–	✓
0.2			0	03.5					240	8	40	1200	42	–	960	33	60	✓
0.3	0	29.0							510	147	90	1700	493	–	1190	345	10	✓
0.3	0	37.0							510	188	70	1700	629	–	1190	440	30	✓
0.5	0	44.0							850	374	–	1700	748	–	850	374	–	✓
0.5	0	31.0							850	263	50	1700	527	–	850	263	50	✓
0.8	0	06.0							1360	81	60	1700	102	–	340	20	40	✓
	1	47.0	0	50.5						1165	50		3105	–		1939	50	
0.5	0	16.0							850	136	–	1700	272	–	850	136	–	✓
0.8	0	04.0							1360	54	40	1700	68	–	340	13	60	✓
0.3	0	08.0							510	40	80	1700	136	–	1190	95	20	✓
0.3	0	13.0							510	66	30	1700	221	–	1190	154	70	✓
0.3	0	07.0							510	35	70	1700	119	–	1190	83	30	✓
0.4	0	03.5							680	23	80	1700	59	50	1020	35	70	✓
							0	01.5										✓
	0	51.5					0	01.5		357	–		875	50		518	50	

Hemmanstal	Registernummer	Littera å kartan	Socken, by och hemman	Delägares namn, hemvist m. m. samt ägobeskrivning	Ägofigurens nummer
1	2	3	4	5	6
1/64	35	Dk	Bonarød	Ingar Persson	
				väg imp.	94
				äng, mylla på lätt. grus ö. sand	95
				—"— " "	96
				—"— " "	97
				åker " "	98
				—"— " "	99
				Summa	
1/16	36	Di	Bonarød	Manfred Åkesson	
				äng, mylla på lätt. grus ö. sand	100
				—"— " "	101
				—"— " "	102
				—"— " "	103
				—"— " "	104
				—"— " "	105
				—"— " "	106
				—"— " "	107
				—"— " "	108
				—"— " "	109
				—"— " "	110
				—"— " "	111
				—"— " "	112
				—"— " "	113
				tomt ö. trädgård " "	114
				åker " "	115
				—"— " "	116
				—"— " "	117
				—"— " "	118
				överföres	

V.4 7.50

8.35; 7.5 h: 0.85
8.60; 7.8 h: 0.80

+9.15 | 8.5 h: 0.65
10.40; 8.5 h: 1.9

	Areal								Nuvarande värde			Blivande värde			Förbättringsvärde			
	Åker		Äng och odlingsmark		Annan duglig mark		Impediment och högl. mark		pr har	pr ägofigur		pr har	pr ägofigur		pr har	pr ägofigur		
	Har	ar	Har	ar	Har	ar	Har	ar	Kr.	Kr.	öre	Kr.	Kr.	öre	Kr.	Kr.	öre	
	7		8		9		10		11	12		13	14		15	16		
							0	02.0										✓
0.4			0	10.0					400	40	–	1000	100	–	600	60	–	✓
0.4			0	23.0					640	147	20	1600	368	–	960	220	80	✓
0.3			0	03.5					300	10	50	1000	35	–	700	24	50	✓
0.6	0	06.0							1020	61	20	1700	102	–	680	40	80	✓
0,6	0	07.5							1020	76	50	1700	127	50	680	51	–	✓
0 36.5																		
	0	13.5	0	36.5			0	02.0		335	40		732	50		397	10	
0.1			0	04.5					120	5	40	1200	54	–	1080	48	60	✓
0.1	?		0	17.5					120	21	–	1200	210	–	1080	189	–	✓
0.2	?		0	34.0					240	81	60	1200	408	–	960	326	40	✓
0.2			0	07.5					240	18	–	1200	90	–	960	72	–	✓
0.2			0	10.5					200	21	–	1000	105	–	800	84	–	✓
0.1			0	12.0					100	12	–	1000	120	–	900	108	–	✓
0.2			0	09.5					200	19	–	1000	95	–	800	76	–	✓
0.2			0	06.5					200	13	–	1000	65	–	800	52	–	✓
0.2	?		0	56.0					200	112	–	1000	560	–	800	448	–	✓
0.3	?		0	18.0					960	172	80	1200	216	–	240	43	20	✓
0.8			0	06.5					960	62	40	1200	78	–	240	15	60	✓
0.8			0	01.5					320	4	80	400	6	–	80	1	20	✓
0.2			0	03.5					320	11	20	1600	56	–	1280	44	80	✓
0.5			0	01.5					800	12	–	1600	24	–	800	12	–	✓
0.6	0	14.0							1020	142	80	1700	238	–	680	95	20	✓
0.6	0	13.0							1020	132	60	1700	221	–	680	88	40	✓
0.4	0	23.5							680	159	80	1700	399	50	1020	239	70	✓
0.5	0	21.0							850	178	50	1700	357	–	850	178	50	✓
0.5	0	11.0							850	93	50	1700	187	–	850	93	50	✓
	0	82.5	1	89.0						1273	40		3489	50		2216	10	

Hemmanstal	Registernummer	Littera & kartan	Socken, by och hemman	Delägares namn, hemvist m. m. samt ägobeskrivning	Ägofigurens nummer	
1	2	3	4	5	6	
				överfört		
				åker, mylla på lättl. grus i sand	119	
				—"— " "	120	
				—"— " "	121	
				—"— " "	122	
				—"— " "	123	
				—"— " "	124	
				—"— " "	125	
				—"— " "	126	
				väg " imp	127	
				—"— —"—	128	
				Summa		
1/64	3 7	D k	Bonarröd	Andes Olsson		
				väg imp	129	
				högländ mark förbättras ej	130	
				samt trädgård, mylla på lättl. grus i sand	131	
				åker " "	132	
				—"— " "	133	
				äng " "	134	
				Summa		
1/8	2 1	D l	Bonarröd	Sven Persson		
				äng, mylla på lättl. grus i sand	135	V 4 +8.90 +8.60 h = 0.30
				—"— " "	136	+8.90 8 h =
				—"— " "	137	+9.25 8.60 h = 0.75
				—"— " "	138	+9.25 8.70 h = 0.65
				—"— " "	139	+9.80 8.80 h = 1.00
				—"— " " 1/2+1/2	140	+9.0 h =
				överföres		

	Areal								Nuvarande värde			Blivande värde			Förbättringsvärde			
	Åker		Äng och odlingsmark		Annan duglig mark		Impediment och högl. mark		pr har	pr ägofigur		pr har	pr ägofigur		pr har	pr ägofigur		
	Har	ar	Har	ar	Har	ar	Har	ar	Kr.	Kr.	öre	Kr.	Kr.	öre	Kr.	Kr.	öre	
	7		8		9		10		11	12		13	14		15	16		
	0	82.5	1	89.0						1273	40		3489	50		2216	10	
A5	0	06.0							850	51	—	1700	102	—	850	51	—	✓
A6	0	17.0							1020	173	40	1700	289	—	680	115	60	✓
A7	0	14.0							1190	166	60	1700	238	—	510	71	40	✓
A3	0	07.5							510	38	25	1700	127	50	1190	89	25	✓
A2	0	09.0							1190	107	10	1700	153	—	510	45	90	✓
A4	0	23.5							680	159	80	1700	399	50	1020	239	70	✓
A5	0	19.0							850	161	50	1700	323	—	850	161	50	✓
A7	0	21.0							1190	249	90	1700	357	—	510	107	10	✓
							0	07.0										
							0	03.5										
	1	99.5	1	89.0			0	10.5		2380	95		5478	50		3097	55	
							0	03.5										
							0	04.5										
A8	0	08.5							1360	115	60	1700	144	50	340	28	90	✓
A5	0	18.0							850	153	—	1700	306	—	850	153	—	✓
A4	0	44.0							680	299	20	1700	748	—	1020	448	80	✓
A2			0	28.0					320	89	60	1600	448	—	1280	358	40	✓
	0	70.5	0	28.0			0	08.0		657	40		1646	50		989	10	
A3			0	13.0					240	31	20	1200	156	—	960	124	80	✓
A1			0	02.5					120	3	—	1200	30	—	1080	27	—	✓
A2 ?			0	32.0					240	76	80	1200	384	—	960	307	20	✓
A3 ?			0	21.0					240	50	40	1200	252	—	960	201	60	✓
A4 ?			0	19.0					480	91	20	1200	228	—	720	136	80	✓
A2			0	08.0					240	19	20	1200	96	—	960	76	80	✓
			0	95.5						271	80		1146	—		874	20	

Hemmanstal	Registernummer	Littera å kartan	Socken, by och hemman	Delägares namn, hemvist m. m. samt ägobeskrivning	Ägofigurens nummer	
1	2	3	4	5	6	
				överfört		
				äng mylla på lutt. grus i sand	141	
				—"— " "	142	
				—"— " "	143	
				—"— " "	144	
				—"— " "	145	
				—"— " "	146	
				—"— " "	147	
				—"— " "	148	
				—"— " "	149	
				—"— " "	150	
				—"— " "	151	
				åker " "	152	
				—"— " "	153	
				—"— " "	154	
				—"— " "	155	
				—"— " "	156	
				—"— " "	157	
				—"— " "	158	
				—"— " "	159	
				—"— " "	160	
				—"— " "	161	
				—"— " "	162	
				—"— " "	163	
				—"— " "	164	+10.75; 100 h: 0.75
				—"— " "	165	
				—"— " "	166	
				—"— " "	167	
				—"— " "	168	+11.20; 1070 h: 0.5
				överföres		

PETTERSONSKA BOKTRYCKERIET, SKARA

370477

	Areal								Nuvarande värde			Blivande värde			Förbättringsvärde			
	Åker		Äng och odlingsmark		Annan duglig mark		Impediment och högl. mark		pr har	pr ägofigur		pr har	pr ägofigur		pr har	pr ägofigur		
	Har	ar	Har	ar	Har	ar	Har	ar	Kr.	Kr.	öre	Kr.	Kr.	öre	Kr.	Kr.	öre	
	7		8		9		10		11	12		13	14		15	16		
			0	95.5						271	80		1146	–		874	20	
0.2			0	17.5					240	42	–	1200	210	–	960	168	–	✓
0.1			0	01.5					480	7	20	1200	18	–	720	10	80	✓
0.4			0	01.0					480	4	80	1200	12	–	720	7	20	✓
0.4			0	08.5					480	40	80	1200	102	–	720	61	20	✓
0.5			0	07.0					300	21	–	600	42	–	300	21	–	✓
0.5			0	10.5					300	31	50	600	63	–	300	31	50	✓
0.5			0	04.0					300	12	–	600	24	–	300	12	–	✓
0.2			0	07.0					120	8	40	600	42	–	480	33	60	✓
0.3			0	15.0					180	27	–	600	90	–	420	63	–	✓
0.3			0	18.5					180	33	30	600	111	–	420	77	70	✓
0.5			0	21.5					300	64	50	600	129	–	300	64	50	✓
0.6	0	33.0							1020	336	60	1700	561	–	680	224	40	✓
0.3	0	42.0							510	214	20	1700	714	–	1190	499	80	✓
0.5	0	26.5							850	225	25	1700	450	50	850	225	25	✓
0.8	0	10.0							1360	136	–	1700	170	–	340	34	–	✓
0.6	0	35.0							1020	357	–	1700	595	–	680	238	–	✓
0.6	0	57.5							1020	586	50	1700	977	50	680	391	–	✓
0.5	0	57.0							850	484	50	1700	969	–	850	484	50	✓
0.5	0	19.0							850	161	50	1700	323	–	850	161	50	✓
0.4	0	15.5							680	105	40	1700	263	50	1020	158	10	✓
0.5	0	13.5							850	114	75	1700	229	50	850	114	75	✓
0.5	0	08.5							750	63	75	1500	127	50	750	63	75	✓
0.4	0	38.0							680	258	40	1700	646	–	1020	387	60	✓
0.4	1	02.5							600	615	–	1500	1537	50	900	922	50	✓
0.6	0	28.5							900	256	50	1500	427	50	600	171	–	✓
0.6	0	07.0							900	63	–	1500	105	–	600	42	–	✓
0.5	0	23.0							850	195	50	1700	391	–	850	195	50	✓
0.4	0	55.0							520	286	–	1300	715	–	780	429	–	✓
	5	71.5	2	07.5						5024	15		11191	50		6167	35	

Hemmanstal	Registernummer	Littera & kartan	Socken, by och hemman	Delägares namn, hemvist m. m. samt ägobeskrivning	Ägofigurens nummer
1	2	3	4	5	6
				överfört	
				åker, mylla på lätt. grus i sand	169
				—"— " "	170
				—"— " "	171
				äng	172
				väg imp	173
				—"— —"—	174
				skemös —"—	175
				högländ mark förbättras ej	176
				—"— —"— —"— —"—	177
				Summa	
samf.	1.16,7	Dm	Bonarød	Hjalmar Skog	
				åker, mylla på lätt. grus i sand	178
				Summa	

10.9; 8.4
h=1.5

PETTERSONSKA BOKTR. EFTR. GRAFA

379477

	Areal								Nuvarande värde			Blivande värde			Förbättringsvärde		
	Aker		Äng och odlingsmark		Annan duglig. mark		Impediment och högl. mark		pr har	pr ägofigur		pr har	pr ägofigur		pr har	pr ägofigur	
	Har	ar	Har	ar	Har	ar	Har	ar	Kr.	Kr.	öre	Kr.	Kr.	öre	Kr.	Kr.	öre
	7		8		9		10		11	12		13	14		15	16	
	5	71.5	2	07.5						5024	15		11191	50		6167	35
0,7	0	17.0							1050	178	50	1500	255	–	450	76	50
0,8	0	02.5							1200	30	–	1500	37	50	300	7	50
0,8	0	07.0							1200	84	–	1500	105	–	300	21	–
0,6			0	06.5					240	15	60	400	26	–	160	10	40
							0	02.0									
							0	01.5									
							0	01.0									
							0	43.0									
							0	35.5									
	5	98.0	2	14.0			0	83.0		5332	25		11615	–		6282	75
0,5	0	34.0							850	289	–	1700	578	–	850	289	–
	0	34.0								289	–		578	–		289	–

Hemmanstal	Registernummer	Littera & kartan	Socken, by och hemman	Delägares namn, hemvist m. m. samt ägobeskrivning	Ägofigurens nummer	
1	2	3	4	5	6	
				Sammandrag:		
			Brösarps socken			
83/2752	av 3 2	Aa	N. Björstorp	Anna Nilsson	-	
25/256	av 3 4,5	Ab	—"—	Per Jönsson	klag	sök
25/768	5 14	Ac	—"—	Dsme	"	"
27/1536	5 13	Ad	—"—	Anders Olsson i Bonarød	-	sök
7/160	15	Ba	Tulleboda	Ola Erlandsson	-	
41/1440	16	Bb	—"—	Dsme	-	
7/72	15	Ca	Gussarød	Nils Johansson	klag	sök
1/48	17	Cb	—"—	Karl Johansson	-	
torvjord	t. 2 2,4	Cc	—"—	Anton Johansson och Anders Nilsson		
17/768	av 15	Da	Bonarød	Anders Månsson	klag	
43/2304	av 15	Db	—"—	Ola Nilssons stbh.	-	sök
1/1152	av 15	Dc	—"—	Manfred Åkesson ön. 3 6	-	sök
1/24	16	Dd	—"—	Hjalmar Skog	klag	sök
1/24	17	De	—"—	Dsme	"	"
1/32	3 3	Df	—"—	Anders Olsson	-	sök
93/1024	av 3 4	Dg	—"—	Dsme	-	"
1/64	3 5	Dh	—"—	Ingar Persson	-	
1/16	3 6	Di	—"—	Manfred Åkesson	-	sök
1/64	3 7	Dk	—"—	Anders Olsson	-	sök
1/8	2 1	Dl	—"—	Sven Persson	klag	sök
samf.	t. 1 6,7	Dm	—"—	Hjalmar Skog	klag	sök
				Summa		

PETTERSONSKA BOKTRYCKERIET, SKARA

379477

Areal								Nuvarande värde			Blivande värde			Förbättringsvärde		
Aker		Äng och odlingsmark		Annan duglig mark		Impediment och högl. mark		pr har	pr ägofigur		pr har	pr ägofigur		pr har	pr ägofigur	
Har	ar	Har	ar	Har	ar	Har	ar	Kr.	Kr.	öre	Kr.	Kr.	öre	Kr.	Kr.	öre
7		8		9		10		11	12		13	14		15	16	
0	20.5								313	65		348	50		34	85
2	07.5								2091	–		3527	50	ley 2003 40	1436	50
0	37.0	0	35.5			0	01.0		630	10		1197	–	ley	566	90
0	13.0	0	36.5			0	05.0		388	05		805	–		416	95
0	69.0								695	30		1173	–		477	70
0	03.0	0	02.0			0	11.5		30	90		73	–		42	10
0	27.5	1	16.5						531	45		1249	50	ley	718	05
0	22.5								168	75		337	50		168	75
0	64.0								576	–		960	–		384	–
1	66.5	0	16.0			0	11.5		975	15		2689	50	ley	1714	35
1	07.0	0	34.0			0	31.0		1101	20		2246	–		1144	80
		0	09.0						36	–		72	–		36	–
1	45.5								1091	05	ley	2414	50	2312 85	1323	45
0	89.0					0	05.0		523	60	ley	1513	–		989	40
1	47.0	0	50.5						1165	50		3105	–		1939	50
0	51.5					0	01.5		357	–		875	50		518	50
0	13.5	0	36.5			0	02.0		335	40		732	50		397	10
1	99.5	1	89.0			0	10.5		2380	95		5478	50		3097	55
0	70.5	0	22.0			0	08.0		657	40		1646	50		989	10
5	98.0	2	14.0			0	83.0		5332	25	ley	11615	–		6282	75
0	34.0								289	–	ley	578	–		289	–
20	86.0	7	67.5			1	70.0		19669	70		42637	–		22967	30

Borgarå den 24 juni 1940

Lommarkommittén

Åkers landtbruksförening

Johan Svidén

August Larson

Hemmanstal	Registernummer	Littera å kartan	Socken, by och hemman	Delägares namn, hemvist m. m. samt ägobeskrivning	Ägofigurens nummer
1	2	3	4	5	6

PETTERSONSKA BOKTRYCKERI AB.
SKARA

379477

Kostnadsförslag

Bil. 5.

"Bonaröds dikningsföretag I och II 1940".

Företag 1.

Läge	Längd m.	Arbete, jordmån m. m.	Antal	à pris	Kostnad Kr.	Kostnad öre	Summa Kr.	Summa öre
1	2	3	4	5	6		7	
0-1+55	155	Dikessträckan A-B.						
0-0+94	94	Schaktning av grus och sten m^3	75	2.20			165	-
0+94-1+55	61	24" cementrör lm	61	7.70			469	70
0+94-0+99	5	Grävning för täckt ledning (rörens läggning) och dikesjordens återfyllning m.m. lm	5	2.-	10	-		
0+99-1+55	56	d:o d:o "	56	2.70	151	20	161	20
0+94		Dikesöga st	1	40.-			40	-
0+99,1+55		Intagningsbrunnar ,inre diam= 0.9 m						
		Vid p. 1+55 ev. intagningsbassäng i stället för brunn	2	60.-			120	-
		För oförutsedda fall, arbetets tillsyn m.m. tillägges c:a 10 %					94	10
		Summa					1050	-
10-12+64	264	Dikessträckan B-D.						
10-10+97	97	15" cementrör lm	97	3.90	378	30		
10+97-12+64	167	18" " "	167	5.10	851	70	1230	-
10-10+97	97	Grävning för täckt ledning, rörens läggning dikesjordens återfyllning m.m. lm	97	2.20	213	40		
10+97-12+64	167	d:o d:o "	167	3.40	567	80	781	20
10+97,11+73,12+64		Intagningsbrunnar inre diam= 0.7 m. st	3	40.-			120	-
		För oförutsedda fall, arbetets tillsyn m.m. tillägges c:a 10 %					218	80
		Summa					2350	-
12+64-13+91	127	Dikessträckan D-E.						
12+64-13+91	127	18" cementrör lm	127	5.10			647	70
12+64-13+91	127	Grävning för täckt ledning m.m. "	127	3.-			381	-
13+18,13+91		Intagningsbrunnar inre diam= 0.7 m. st	2	40.-			80	-
		överföres					1108	70

1	2	3	4	5	6		7	
		överfört					1108	70
		För oförutsedda fall, arbetets tillsyn m.m. tillägges c:a 10 %					111	30
		Summa					1220	-
13+91-14+50	59	Dikessträckan E-F.						
13+91-14+50	59	18" cementrör lm	59	5.10			300	90
13+91-14+50	59	Grävning för täckt ledning m.m. "	59	3.-			177	-
14+50		Intagningsbrunn inre diam= 0.7 m. st	1	40.-			40	-
		För oförutsedda fall, arbetets tillsyn m.m. tillägges c:a 10 %					52	10
		Summa					570	-
14+50-16+11	161	Dikessträckan F-G.						
14+50-16+11	161	18" cementrör lm	161	5.10			821	10
14+50-15+43	93	Grävning för täckt ledning m.m. "	93	3.50	325	50		
15+43-15+47	4	d:o d:o lm	4	5.-	20	-		
15+47-16+11	64	d:o d:o "	64	3.50	224	-	569	50
15+1,15+53,16+11		Intagningsbrunnar inre diam= 0.7 m. st	3	40.-			120	-
		För oförutsedda fall, arbetets tillsyn m.m. tillägges c:a 10 %					149	40
		Summa					1660	-
16+11-16+52	41	Dikessträckan G-H.						
16+11-16+52	41	18" cementrör lm	41	5.10			209	10
16+11-16+16	5	Grävning för täckt ledning m.m. "	5	3.50	17	50		
16+16-16+52	36	d:o d:o "	36	2.50	90	-	107	50
16+52		Intagningsbrunn inre diam= 0.7 m	1	40.-			40	-
		För oförutsedda fall, arbetets tillsyn m.m. tillägges c:a 10 %					33	40
		Summa					390	-
16+52-18+92	240	Dikessträckan H-I.						
16+52-18+92	240	18" cementrör lm	240	5.10			1224	-
16+52-17+88	136	Grävning för täckt ledning m.m. "	136	2.50	340	-		
17+88-17+92	4	d:o d:o "	4	5.-	20	-		
17+92-18+92	100	d:o d:o "	100	2.50	250	-	610	-
		överföres					1834	-

1	2	3	4	5	6	7
		överfört				1834 -
17+27,17+92, 18+50,18+92		Intagningsbrunnar inre diam= 0.7 meter st	4	40.-		160 -
		För oförutsedda fall, arbetets tillsyn m.m. tillägges c:a 10 %				196 -
		Summa				2190 -
18+92-20+23	131	Dikessträckan I-K.				
18+92-20+23	131	15" cementrör lm	131	3.90		510 90
18+92-20+23	131	Grävning för täckt ledning m.m. lm	131	1.80		235 80
20+23		Intagningsbrunn inre diam= 0.7 m.	1	40.-		40 -
		För oförutsedda fall, arbetets tillsyn m.m. tillägges c:a 10 %				78 30
		Summa				865 -
20+23-21+53	130	Dikessträckan K-L.				
20+23-21+53	130	12" cementrör lm	130	2.90		377 -
20+23-20+60	37	Grävning för täckt ledning m.m. "	37	2.-	74 -	
20+60-20+63	3	d:o d:o "	3	5.-	15 -	
20+63-21+53	90	d:o d:o "	90	2.-	180 -	269 -
21+53		Intagningsbrunn inre diam= 0.7 m	1	40.-		40 -
		För oförutsedda fall, arbetets tillsyn m.m. tillägges c:a 10 %				69 -
		Summa				755 -
21+53-22+78	125	Dikessträckan L-M.				
21+53-22+78	125	9" cementrör lm	125	2.20		275 -
21+53-22+78	125	Grävning för täckt ledning m.m. lm	125	1.80		225 -
22+78		Intagningsbassäng enl. ritning st	1	140.-		140 -
		För oförutsedda fall, arbetets tillsyn m.m. tillägges c:a 10 %				65 -
		Summa				705 -

1	2	3		4	5	6		7	
70-73+13	313	Dikessträckan D-Y.							
70-71+66	166	9" cementrör	lm	166	2.20	365	20		
71+66-72+29	63	5" tegelrör	st	215	0.30	64	50		
72+29-73+13	84	4" "	"	290	0.21	60	90	490	60
70-70+61	61	Grävning för täckt ledning							
		m.m.	lm	61	1.60	97	60		
70+61-71+66	105	d:o d:o	"	105	2.60	273	-		
71+66-72+29	63	d:o d:o	"	63	1.80	113	40		
72+29-72+33	4	d:o d:o	"	4	1.80	7	20		
72+33-72+51	18	d:o d:o	"	18	1.60	28	80		
72+51-72+55	4	d:o d:o	"	4	5.-	20	-		
72+55-72+89	34	d:o d:o	"	34	1.60	54	40		
72+89-73+13	24	d:o d:o	"	24	2.40	57	60	652	-
71+66,72+29,73+13		Intagningsbrunnar inre diam=							
		0.7 m.	st	3	40.-			120	-
		För oförutsedda fall, arbetets							
		tillsyn m.m. tillägges c:a 10 %						127	40
		Summa						1390	-
65-67+58	258	Dikessträckan E-V.							
65-67+58	258	6" cementrör	lm	258	1.50			387	-
65-66+12	112	Grävning för täckt ledning							
		m.m.	lm	112	2.20	246	40		
66+12-66+16	4	d:o d:o	"	4	5.-	20	-		
66+16-67+16	100	d:o d:o	"	100	2.-	200	-		
67+16-67+58	42	d:o d:o	"	42	2.10	88	20	554	60
65+66,66+16,		Intagningsbrunnar inre diam=							
67+29,67+58		0.7 m.	st	4	40.-			160	-
		För oförutsedda fall, arbetets							
		tillsyn m.m. tillägges c:a 10 %						108	40
		Summa						1210	-
55-56+78	178	Dikessträckan F-S.							
55-55+75	75	6" tegelrör	st	255	0.40	102	-		
55+75-56+78	103	5" "	"	350	0.30	105	-	207	[illegible]
55-55+50	50	Grävning för täckt ledning							
		m.m.	"	50	1.80	90	-		
55+50-56+78	128	d:o d:o	"	128	1.50	192	-	28[illegible]	
		överföres						48[illegible]	

1	2	3	4	5	6		7	
		överfört					489	-
55+75,56+78		Intagningsbrunnar inre diam=						
		= 0.7 m. st	2	40.-			80	-
		För oförutsedda fall, arbetets						
		tillsyn m.m. tillägges c:a 10 %					56	-
		Summa					625	-
50-51+73	173	Dikessträckan G-Q.						
50-51+73	173	5" tegelrör st	590	0.30			177	-
50-50+34	34	Grävning för täckt ledning						
		m.m. lm	34	2.30	78	20		
50+34-51+73	139	d:o d:o "	139	2.-	278	-	356	20
50+20,50+86,51+73		Intagningsbrunnar inre diam=0.7m	3	40.-			120	-
		För oförutsedda fall, arbetets						
		tillsyn m.m. tillägges c:a 10 %					66	80
		Summa					729	-
45-46+34	134	Dikessträckan H-R.						
45-46+34	134	5" tegelrör st	455	0.30			136	50
45-45+50	50	Grävning för täckt ledning						
		m.m. lm	50	2.40	120	-		
45+50-46+25	75	d:o d:o "	75	1.20	90	-		
46+25-46+30	5	d:o d:o "	5	2.10	10	50		
46+30-46+34	4	d:o d:o "	4	5.-	20	-	240	50
45+75,46+34		Intagningsbrunnar inre diam= 0.7	2	40.-			80	-
		För oförutsedda fall, arbetets						
		tillsyn m.m. tillägges c:a 10 %					43	-
		Summa					500	-
40-42+68	268	Dikessträckan I-P.						
40-42+21	221	12" cementrör lm	221	2.90	640	90		
42+21-42+68	47	9" " "	47	2.20	103	40	744	30
40-42+19	219	Grävning för täckt ledning						
		m.m. lm	219	1.40	306	60		
42+19-42+21	2	d:o d:o "	2	5.-	10	-		
42+21-42+68	47	d:o d:o "	47	2.-	94	-	410	60
40+77,41+72,42+21 42+68		Intagningsbrunnar inre diam=						
		0.7 m. st	4	40.-			160	-
		För oförutsedda fall, arbetets						
		tillsyn m.m. tillägges c:a 10 %					130	10
		Summa					1445	-

1	2	3	4	5	6		7	
35-37+21	221	Dikessträckan K-O.						
35-37+21	221	9" cementrör lm	221	2.20			486	20
35-36+17	117	Grävning för täckt ledning						
		m.m. "	117	2.30	269	10		
36+17-37+21	104	d:o d:o "	104	1.60	166	40	435	50
36+17,36+81,37+21		Intagningsbrunnar inre diam=						
		0.7 m. st	3	40.-			120	-
		För oförutsedda fall, arbetets						
		tillsyn m.m. tillägges c:a 10 %					103	30
		Summa					1145	-
30-32+64	264	Dikessträckan L-N.						
30-32+64	264	9" cementrör lm	264	2.20			580	80
30-30+87	87	Grävning för täckt ledning						
		m.m. lm	87	2.60	226	80		
30+87-32+64	177	d:o d:o "	177	1.80	318	60	544	80
30+78,32+64		Intagningsbrunnar inre diam=0.7 m.	2	40.-			80	-
		För oförutsedda fall, arbetets						
		tillsyn m.m. tillägges c:a 10 %					119	40
		Summa					1325	-
60-61+61	161	Dikessträckan F-T.						
60-61+61	161	5" tegelrör lm	550	0.30			165	-
60-61+61	161	Grävning för täckt ledning						
		m.m. lm	161	2.-			322	-
61+28,61+61		Intagningsbrunnar inre diam= 0.7	2	40.-			80	-
		För oförutsedda fall, arbetets						
		tillsyn m.m. tillägges c:a 10 %					53	-
		Summa					620	-
		Sammandrag.						
0-1+55	155	Dikessträckan A-B					1050	-
10-12+64	264	" B-D					2350	-
12+64-13+91	127	" D-E					1220	-
13+91-14+50	59	" E-F					570	-
14+50-16+11	161	" F-G					1660	-
16+11-16+52	41	" G-H					390	-
16+52-18+92	240	" H-I					2190	
		överföres					943[illegible]	

1	2	3	4	5	6	7
		överfört				9430 -
18+92-20+23	131	Dikessträckan I-K				865 -
20+23-21+53	130	" K-L				755 -
21+53-22+78	125	" L-M				705 -
70-73+13	313	" D-Y				1390 -
65-67+58	258	" E-V				1210 -
55-56+78	178	" F-S				625 -
50-51+73	173	" G-Q				720 -
45-46+34	134	" H-R				500 -
40-42+68	268	" I-P				1445 -
35-37+21	221	" K-O				1145 -
30-32+64	264	" L-N				1325 -
60-61+61	161	" F-T				620 -
		Summa kronor				20735 -

20785

Borås den 14 juni 1940

Lennart Johansson

Mateus Lättmuseingenjör

30+87-32+64 177×4 = 708
Mum 40
748
20% 72
820

✓✓✓✓✓✓✓✓
✓✓✓✓✓✓✓✓
✓✓ ✓✓✓✓✓
✓✓✓✓✓✓
✓✓✓✓
✓✓✓
✓✓

	1	2	3	4	5	6	7

Bil. 8.

Förslag I

Kostnadsfördelningsdelningslängd för "Bonnards delningsförslag I och II 1940."

Nummerbetal	Registernummer	Rälsen i kartan	Socken, by, hemman	Skäggen m. m.	Anmärk.	
		Bråsjö socken				
83/2752	av 3 2	Aa	N. Björksjö	Anna Nilsson		
25/256	av 3 15	Ab	"	Per Jönsson Brug.	s	
25/768	5 14	Ac	"	" " Kloy	s	
27/1536	5 13	Ad	"	Andres Olsson i Donsäter	s	
7/160	1 5	Ba	Tullboda	Ola Erlandsson		
41/1440	1 6	Bb	"	" "		
7/72	1 5	Ca	Gunsäter	Nils Johansson Brug.	s	
1/48	1 7	Cb	"	Karl Johansson		
hw-gård	2 2.4	Cc	"	Anton Johansson och Andres Nilsson		
17/768	av 1 5	Da	Donsäter	Andres Månsson Brug		
43/2304	av 1 5	Db	"	Ola Nilsson i Sjöbluss	s	
1/1152	av 1 5	Dc	"	Manfred Åkesson i n 3 6	s	✓
1/24	1 6	Dd	"	Hjalmar Skog Brug	s	✓
1/24	1 7	De	"	" " Kloy	s	
1/32	3 3	Df	"	Andres Olsson	s	✓
93/1024	av 3 1	Dg	"	" "	s	
1/64	3 5	Dh	"	Ingar Persson		
1/16	3 6	Di	"	Manfred Åkesson	s	
1/64	3 7	Dk	"	Andres Olsson	s	
1/8	2 1	Dl	"	Sven Persson Brug	s	
samf.	1 6.7	Dm	"	Hjalmar Skog	s	

		Kul. Nälen	Summa	Kul. Halmen
Sven Persson	36.711%	5538.53	6114	6009.62
Per Jönsson	8.848	1834.63	1728	1898.22
Anton Johanns. & Anton Nilsson	2.109	427.30	155	403.55
Axen Nilsson	0.191	29.60	108	36.63
Nils Johansson	5.758	1193.92	825	754.
	93.617%	9043.96	8930	91[illegible]

Avd. I. Sk. A-B+B-D-E-F-G-H-I+D-J+E-V+F-T+F-S+G-Q+H-R+I-P						Avd. II. Sk. I-K+K-O+K-L-M+L-N						Summa skuldsättningsbestånd			Fördelningsbestånd	
Inlösningsdagar äldre äganderätten	Fördelningsmark		Fördelningsfel	Bestånd efter inlösningsbestånd		Inlösningsdagar äldre äganderätten	Fördelningsmark		Fördelningsfel	Bestånd efter inlösningsbestånd						
	kr	öre	%	kr	öre		kr	öre	%	kr	öre	kr	öre	%	kr	öre
						alla	34	25	0.764	36	63	36	63	0.177	0.191	1 27 ✓
3-5	735	25	4.114	655	77	6-9	701	25	15.369	736	94	1392	71	6.717	6.492	48 15
alla	566	90	3.172	505	61							505	61	2.438	2.056	17 48
alla	416	95	2.333	371	88							371	88	1.793	1.733	12 85
23-26	226	10	1.265	201	64							201	64	0.972	0.940	6 97
alla	42	10	0.235	37	46							37	46	0.181	0.175	1 30
						alla	718	05	15.737	754	59	754	59	3.639	5.758	26 09 ✓
						alla	168	75	3.698	177	22	177	22	0.855	0.701	6 13
						alla	384	-	8.416	403	55	403	55	1.946	2.109	13 95 ✓
alla	1714	35	9.592	1528	96							1528	96	7.374	7.127	52 86
alla	1144	80	6.405	1020	96							1020	96	4.924	4.757	35 30
alla	36	-	0.201	32	04							32	04	0.155	0.166	1 11 ✓
alla	1323	45	7.405	1180	36							1180	36	5.693	5.499	40 81
71-72, 74-76	709	75	3.971	632	98							632	98	3.053	2.949	21 89
alla	1939	50	10.851	1729	65							1729	65	8.342	8.059	59 80
alla	518	50	2.901	462	42							462	42	2.230	2.155	15 99
alla	397	10	2.222	354	19							354	19	1.708	1.650	12 24
alla	3097	55	17.331	2762	56							2762	56	13.323	15.032	95 51 ✓
alla	989	10	5.534	882	12							882	12	4.254	4.110	30 50
135-144, 152-162	3726	85	20.851	3323	65	145-151, 163-171	2555	90	56.016	2685	97	6009	62	28.983	26.711	207 77
alla	289	-	1.617	257	75							257	75	1.243	1.333	8 91 ✓
	17873	25	100.000	15940	-		4562	80	100.000	4795	-	20735	-	100.000	716	88

2100
4870
-770

Bogarörd den 14 juni 1940
Lantmäteriet
Staffan Lantmäteriingenjör
Johan Svensson
August Ekman

	১১১
[illegible]-Y	2190
Y-R	865
R-L	755
L-M	705
[illegible]-R	500
Y-P	2445
R-O	1145
L-N	1125
	8930

Kostnadsförslag

Bil. 7.

"Bonaröds dikningsföretag I och II 1940".

Läge	Längd m.	Arbete, jordmån m. m.	Antal	à pris	Kostnad Kr.	Kostnad öre	Summa Kr.	Summa öre
1	2	3	4	5	6		7	
		Företag II. alt. I (täckt ledning)						
1+55-3+26	171	**Dikessträckan B-C.**						
1+55-3+26	171	21" cementrör lm	171	6.40			1094	40
1+55-2+50	95	Grävning för täckt ledning m.m. lm	95	2.-	190	-		
2+50-3+26	76	d:o d:o "	76	1.70	129	20	319	20
3+26		Intagningsbrunn inre diam= 0.7 m. st	1	40.-			40	-
		För oförutsedda fall, arbetets tillsyn m.m. tillägges c:a 10 %					146	40
		Summa					1600	-
		Alt. II(öppet dike).						
1+55-3+26	171	**Dikessträckan B-C .**						
		Schaktning av sten och grus samt stenmurar m^3	280	1.70	476	-	476	-
		För oförutsedda fall, arbetets tillsyn m.m. tillägges c:a 10 %					44	-
		Summa					520	-

Bonaröd den 14 juni 1940

Lennart Carnbäck

Statens lantbruksingenjör.

1	2	3	4	5	6	7

Bil. 8.

Kostnadsfördelningslängd för "Bonarås dikningsföretag I och II 1940"

Företag II

Kommunal del	Regio kommun	Å eller å-lösen	By socken, by kommun	Delägare	Utdragsnummer enligt längd	Skiftade	Ersättningsmark ha	ären	Fördelningstal %	Bestånd dikningsmarksareal ha	ären	Fördelningsmark ha	ären
			Bonarås socken										
7/160	1⁵	Ba	Tullboda	Ola Erlandsson	27		251	60	47.360	246	27	8	03
1/24	1⁷	De	Bonarås	Gjalmar Berg Mun	73	5	279	65	52.640	273	73	8	92
				Summa			531	25	100.000	520	-	16	95

Bonarås den 14 juni 1940

Lennart Tornelius

Statens lantbruksingenjör

Johan Fridzell

August Persson

Bil. 9.

U T L Å T A N D E

avgivet vid syneförrättning enligt vattenlagen avseende torrläggning av mark till Norra Björstorp, Tulleboda, Gussaröd och Bonaröd i Brösarps socken av Kristianstads län.

1:o. Företagen, som avse anläggandet av avloppsdiken från åker och äng, äro enligt synemännens förmenande att hänföra till dikning. Mot företagens utförande på sätt i detta utlåtande närmare angives finnes enligt synemännens förmenande ej något laga hinder. Den omständigheten att vissa i företag I ingående dikessträckor, nämligen sträckorna H-I-K-O och I-42+21 nygrävts enligt plan, upprättad vid syneförrättning enligt gällande lag om dikning åren 1906-1907 av Ewe, torde nämligen icke utgöra hinder för ny prövning av saken, enär de för dessa dikessträckor fastställda sektionerna ej numera äro tillfyllest för markens rationella torrläggning, vilket med all tydlighet framgår av bottenlinjerna, vilka å hithörande profiler inlagts med grön färg.

2:o. Sökande till företagen äro:

Per Jönsson för Norra Björstorp 3^4, 3^5, 5^{14}

Anders Olsson för " " 5^{13} samt Bonaröd 3^3,3^4,3^7

Nils Johansson för Gussaröd 1^5

Ola Nilssons sterbhus för Bonaröd 1^5

Manfred Åkesson för Bonaröd 1^5,3^6

Hjalmar Skog för " 1^6,1^7

Sven Persson för Bonaröd 2[1]

Företagens utsträckning är beroende av sökandenas yrkanden och förefintliga fallförhållanden och omfattar syneförrättningen i anledning härav de dikessträckor, som å hithörande plankarta äro utmärkta med röda linjer och bokstäverna A-B-C, B-D--E-F-G-H-I-K-L-M, L-N, K-O, I-P, G-Q, H-R, F-S, F-T, E-V och D-Y.

3:o. Den vattenskadade mark, som av företagen tillskyndas båtnad är avfattad å hithörande plankarta. Såsom betalningsskyldig till företagen anses all mark, vars torrläggning till 1.2 meters djup är beroende av dikningen och som genom denna vinner möjlighet till förbättrad torrläggning d.v.s. all mark, belägen under en kurva, avvägd till 1.2 meters höjd över vanligt medelvattenstånd i diket med tillägg för behövlig höjdskillnad mellan detta vattenstånd och eventuella täckdikesögon samt för fall åt sidorna mot diket räknat vilket fall beräknats lika med markytans, dock ej överstigande 1.5:1000.

4:o. Den i föreliggande fall uppkommande båtnaden består i höjning av jordens alstringsförmåga. Värdet härå, uttryckt i penningar utgör det kapitaliserade värdet av den ökning av avkastningen, som åstadkommes eller möjliggöres om företagen i fråga komma till stånd. Räntefoten på kapitaliseringen utgör fem procent. För beräkningarnas verkställande hava synemännen först uppskattat markens värde med hänsyn till dess alstringsförmåga

Varför är denna räntan mest ?

i fullt torrlagt skick. Vid denna värdering har hänsyn tagits till jordens naturliga beskaffenhet såväl till matjord som alv samt till dess belägenhet men ej till jordens mer eller mindre goda brukning och därav uppkommande större eller mindre växtkraft.

Jordens värde före företagens utförande anse synemännen vara i det stora hela en produkt av dess värde i fullt torrlagt skick och den större eller mindre grad av försumpning, jorden lider av. Jord, som ligger i jämnhöjd med eller under den försumpande vattenytan, har grad 0.0; anses sålunda för närvarande sakna värde. Jord, som ligger i jämnhöjd med eller högre än kurvan för den vattenskadade marken, har grad 1.0; d.v.s. dess värde före och efter företagens utförande sammanfalla.

Höjdskillnaden mellan den försumpande vattenytan och kurvan delas i tio höjdgrader med sinsemellan lika höjdskillnad. Varje ägofigurernas höjdläge motsvaras alltså av en viss försumpningsgrad. Denna är uträknad för varje figurs medelhöjd. Genom reduktion av ägofigurernas blivande värde med denna för varje ägofigur uträknade grad erhålles ägofigurens nuvarande värde. Skillnaden mellan dessa två värden motsvarar den genom företagens utförande uppkommande förbättringen. Denna är uträknad för varje ägolott och återfinnes i värderingslängdens kolumner 15 och 16.

7:o. För att den beräknade jordförbättringen skall kunna ernås måste dikningsarbetet verkställas i full överensstämmelse med förslaget, som är upprättat med hänsyn tagen till framrinnande vattenmängd, markens lutningsförhållanden, dikningsarbetenas ändamål m.m.

Nederbördsområdet är direkt inmätt och utgör:

i punkt	0+99	569 hektar
	B	569 "
	C	394 "
	10+97	162 "
	11+73	161 "
	D	158 "
	13+18	144 "
	E	143 "
	F	134 "
	15+1	123 "
	15+53	122 "
	G	121 "
	H	114 "
	17+27	109 "
	17+92	108 "
	18+50	107 "
	I	105 "
	K	76 "

i punkt	L	53 hektar
	M	26 "
	30+87	25 "
	N	22 "
	36+17	21 "
	36+81	20 "
	O	19 "
	40+77	28 "
	41+72	15 "
	42+21	12 "
	P	10 "
	50+20	6 "
	50+86	5 "
	Q	4 "
	45+75	4 "
	R	3 "
	55+75	5 "
	S	3 "
	61+28	4 "
	T	3 "
	65+66	8 "
	66+16	7 "
	67+29	6 "
	V	5 "
	71+66	11 "

i punkt 72+33 7 hektar

Y 2 " "

På sökandenas begäran och med stöd av bestämmelserna i vattenlagens kap. 7 § 4 bestämma synemännen att samtliga diken utom A-0+94 samt B-C skola göras täckta. Jämväl sträckan B-C må göras täckt om sökanden föredrager detta. Vid bestämmandet av rördimensionerna hava synemännen utgått från en största avrinning av 1.0 sekundliter pr hektar.

För övrigt hänvisas till plan-, profil- och sektionsritningarna samt till kostnadesförslagen.

6:o. Brobyggnader förekomma ej. Företagen beröra ej allmän väg.

7:o. Framställning om ersättning för skada å växande gröda på grund av företagens utförande skall göras skriftligen till arbetsstyrelsen och senast den dag, då företagen genom avsyningsbevisets uppläsande å allmänt sammanträde med sakägarna förklarats avsynade och godkända. Ersättningsbeloppet skall bestämmas av två stycken av arbetsstyrelsen tillkallade ojävige, i lantbruk kunnige män.

För övrigt skola inga ersättningar utgå.

8:o. Sedan sökanden Hjalmar Skog begärt anläggandet av täckt ledning i rågångsdiket B-C har en dylik anläggning beräknats kosta 1600 kronor mot en beräknad båtnad av 531:25 kronor. Något hinder för utförandet av denna ledning finnes icke, men är rågrannen

Ola Erlandsson icke skyldig att till kostnaderna bidrag med större summa än som motsvarar hans andel i den uppkommande båtnaden eller 251:60 kronor, detta enligt bestämmelserna i vattenlagens kap. 7 § 27. Synemännen hava emellertid upprättat ett alternativt förslag för sträckan B-C, avseende öppet dike av för ändamålet lämpliga dimensioner, vars utförande beräknas kosta 520 kronor, vilken kostnad i den händelse företaget kommer till utförande skall fördelas de två sakägarna emellan i förhållande till vars och ens båtnad av företaget och för vilken fördelning närmare redogöres i till företaget hörande kostnadsfördelningslängd. Kostnaderna för öppna dikessträckans framtida underhåll skall fördelas på samma sätt, som anläggningskostnaden. Det har av synemännen ansetts lämpligt att utförandet av sträckan B-C, betraktas som en angelägenhet ensamt berörande de två rågrannarna och att diket skall utgöra ett särskilt företag II.

Företag I omfattar därefter samtliga övriga dikessträckor eller A-B-D-E-F-G-I-K-L-M, L-N, K-O, I-P, G-Q, H-R, F-S, F-T, E-V och D-Y.

Beträffande företag I hava synemännen vid undersökning för avdelningsbildning enligt bestämmelserna i vattenlagens kap. 7 § 24 uppställt följande tabell:

Dikessträckor	Båtnad		Kostnad		Relativ kostnad	
Företag I i sin helhet	22436	05	20735	-	0	92
A-B-D+D-Y	4293	-	4790	-	1	12
Samtliga sträckor utom D-Y	20519	30	19345	-	0	94
" " " I-P	19890	60	19290	-	0	97
" " " I-K-L-M, L-N och K-O	17837	25	15940	-	0	89

Av denna utredning framgår , att företag I skall indelas i två förberedande avdelningar av vilka avd. I omfattar sträckorna A-B-C-D-E-F-G-H-I, D-Y, E-V, F-T, F-S, G-Q, H-R och I-P. avd. II omfattar sträckorna I-K-L-M, L-N och K-O.

Sedan kostnaden inom varje avdelning fördelats på till avdelningen hörande jordområden i förhållande till de båtnadsvärden, som finnas angivna i värderingslängden, skola kostnaderna inom de olika avdelningarna för varje sakägare sammanslås och slutsummorna uträknas i procenttal, vilka skola utgöra fördelningstal för samtliga med företag I förenade kostnader.

Förrättningskostnaderna och andra för de två företagen gemensamma kostnader skola företagen emellan fördelas sålunda, att

företag I för 22436:05 kronors båtnadsvärde betalar 97.69 %

" II " 531:25 " " " 2.31 %.

I kostnadsfördelningslängderna finnas med iakttagande här-

av angivet vars och ens deltagningsskyldighet i förbättringsvärden och procenttal samt den kostnad, som i enlighet med de upprättade kostnadsförslagen åligger varje sakägare.

9:o. Företagen skola benämnas "Bonaröds dikningsföretag I och II 1940".

Deras angelägenheter skola handhavas av en gemensam arbetsstyrelse som väljes på allmänt sammanträde med sakägarna enligt föreskrifterna i vattenlagens kap. 7:64.

Arbetsstyrelsens åligganden äro:

att jämlikt föreskrifterna i vattenlagens kap. 7:62 anmäla styrelseval hos länsstyrelsen;

att å offentlig auktion eller genom infordrande av anbud försälja arbetet på förmånligaste sätt samt åt entreprenör, som godkännes av statens lantbruksingenjör i länet;

att själv, eller genom tillkallande av sakkunnig person, övervaka arbetets utförande i full överensstämmelse med det fastställda förslaget;

att verkställa behövliga utdebiteringar och fördelningar av kostnaderna;

att föra räkenskaper över arbetet och årligen redovisa dessa för delägarna;

att genom kringsändkallelselista, å vilken kallade delägare teckna sina namn eller på annat i vattenlagens kap. 7:64 fastställt sätt, senast åtta dagar i förväg, vid behov, dock minst en gång årligen kalla delägarna till sammanträde för gemensam-

ma angelägenheters dryftande;

att ombesörja dikenas vidmakthållande och upprensning å årstid, då växande gröda därav minst tager skada, samt

att i övrigt vidtaga alla åtgärder, som kunna befrömja arbetets verkställande och vidmakthållande.

10:o. Beträffande arbetet för övrigt stadga synemännen:

att innan arbetet påbörjas skall

1) denna syneförrättning hava vunnit laga kraft;

2) länsstyrelsen hava underrättats om styrelseval;

att när förrättningen vunnit laga kraft åligger det sökandena att till länsstyrelsen erlägga i vattenlagens 11 kap. 95 § stadgad avgift för vattendomstol, vilken avgift synemännen jämlikt föreskrifterna i åberopade lag bestämma till för företag I trettiotre (33) kronor 65 öre;

att arbetet skall vara fullbordat före 1945 års utgång;

att arbetet skall anses lagligen avslutat, då godkännande avsyningsbevis lämnats av statens lantbruksingenjör eller dennes ställföreträdare och detta bevis blivit å gemensamt sammanträde för delägarna uppläst;

att arbetet skall utföras i full överensstämmelse med det upprättade förslaget, dock att mindre ändringar, som under arbetets utförande kunna visa sig lämpliga beträffande dikenas läge och annat, som ej inverkar minskande på torrläggningens djup och avrinningen och varom berörda sakägare äro eniga, må

efter hörande av statens lantbruksingenjör och efter hans skriftliga medgivande företagas;

att cementrören skola gjutas av svensk cement, att de skola godkännas av statens lantbruksingenjör eller dennes ombud innan de nedläggas och att deras läge skall kontrolleras av statens lantbruksingenjör eller dennes ombud innan de höljas;

att vid öppet dike den uppkastade dikesjorden ej får läggas närmare dikeskant än 1.0 meter eller med starkare lutning mot marken än 1:1;

att stenar av mansbördas storlek eller därutöver ej få läggas i dikesvallarna utan för sig, för att ej försvåra vallarnas utspridande med mullskopa;

att den, som åtagit sig arbetet ej må erhålla slutlikvid förrän arbetet i sin helhet godkänts av statens lantbruksingenjör eller den han i sitt ställe sätter.

11:o. Ränsning av brunnar och utlopp skall ske minst två gånger årligen och så ofta behovet det påkallar. Koppling direkt till rörsträng förbjudes såvida ej statens lantbruksingenjör därtill givit sitt skriftliga tillstånd. Ränsning av öppen kanal skall ske årligen och så ofta behov därav förefinnes. Skadas dikesslänt av kreaturs tramp skall den återställas i

förslagsenligt skick av kreaturens ägare eller på dennes bekostnad.

12:o. Kostnaderna för denna syneförrättning skola vid förrättningens avslutande av sökandena förskjutas men gäldas av samtliga sakägare på sätt i detta utlåtande föreskrives om företagen komma till utförande.

13:o. Är någon missnöjd med åtgärd eller beslut under denna syneförrättning eller med detta synemännens utlåtande ingive inom sextio dagar från den dag förrättningen förklarats avslutad sina till Söderbygdens vattendomstol i Stockholm ställda besvär. I besvären skola fullständigt upptagas klagandens alla påståenden och skälen därför och skola vid besvären fogas de handlingar, klaganden vill åberopa till stöd för ändringssökandet. Besvären skola ingivas i tre exemplar.

Bonarva den 14 juni 1940
Lennart Tornström
Statens kulturingenjör

Johan Svidbrant August Larsson

ARVODESRÄKNING

Bil. 10.

för laga syneförrättning angående "Bonnäs dikningsföretag I och II 1940"

i Bonäs socken och Kristianstads län,

upprättad enligt nedanstående §§ i lantbruksingenjörstaxan av den 27 juni 1930.

År och månad	Dag	Arbete		Antal	à kr.	Kr.	öre	Kr.	öre
1	2	3		4	5	6		7	
		Kallelser och kungörelser, § 5,	st.	16	0,50			8	–
		Ägomätning: i skala 1:4000, §§ 6—10							
		a) för mätningsområdets gränser enl. tariff I,							
		1) i åker, raklinje	km.		1,50				
		kroklinje	„	4.5	3,00	13	50		
		i annan mark, raklinje	„		3,00				
		kroklinje	„	1.8	6,00	4	80		
		2) för strandsträckor utefter sjö o. vattendrag med bredd över 15 m.							
		i åker, raklinje	km.		3,00				
		kroklinje	„		5,00				
		i annan mark, raklinje	„		5,00				
		kroklinje	„		11,00				
		3) för strandsträckor utefter mindre vattendrag, bredd 10—15 meter							
		i åker, raklinje	„		1,00				
		kroklinje	„		2,00				
		i annan mark, raklinje	„		2,00				
		kroklinje	„		5,00				
		b) för mätningsområdets olika ägoslag, ägofigurer och areal enligt tariff II.							
		åker, medelareal 20 ar	st.	100	0.17	17	–		
			har	20.86	106	22	11		
		äng och odlingsmark medelareal 14 ar	st.	54	0.14	7	56		
			har	7.67	0.74	5	67		
		annan mark och impediment, medelareal 7 ar	st.	24	0.05	1	20		
			har	1.70	0.78	1	32		
		Tillägg för mätning i skala 1:							
		c) för vattenavlopp enl. tariff III med en medelbredd av > 15 / 10—15 / < 10 m.							
		i åker o. d., raklinje	km.						
		kroklinje	„						
		i annan mark, raklinje	„						
		kroklinje	„						
		d) för textning, skala o. d., 1:sta regalarket bladet				4	–		
		övriga regalark blad	st.					77	16
		Överföres						85	16

1	2	3	4	5	6	7
1939		Överfört				25 16
31/7 –	5/8	**Avvägning.**				
		a) avvägning, längdmätning o. d., § 46 mom. 4 dagar	2.5	12,00	30 –	
		b) ytavvägning, § 11, mom. 1, tariff IV				
		i öppen mark, medelantal punkter pr har har	25	0.50	12 50	
		avvägda punkter st.	280	0.03	8 40	
		i annan mark, medelantal punkter pr har „	8	1.–	8 –	
		avvägda punkter „	70	0.06	4 20	
		c) begränsningskurva, § 11, mom. 2:				
		i öppen mark km.	4.8	2,00	9 60	
		i annan mark „	1	5,00	5 –	77 70
		Arealuträkning, § 13, tariff V, medelareal 17 ar, st.	178	0.05	8 90	
		har	30.23	0.10	3 02	11 90
		Ägobeskrivning, § 14, ägofigurer st.	178	0,04		7 12
		Markvärdering:				
		a) uppskattning och värdering, § 46, mom. 5 dagar		12,00		
		b) gradtabell eller kurva, § 16, mom. 1:				
		för första kilometern av avlopps längd km.			4 —	
		för övriga kilometer st.	2	1,50	3 –	
		c) uträkning därmed av värde pr ytenhet, § 16, mom. 2, värdetal „	308	0,06	18 48	
		d) uträkning av förbättring eller försämring, § 17, ägofigurer „	154	0,12	18 48	43 96
		Längdprofil, § 19 längdskala 1: 4000				
		a) uppritning enl. tariff VI, 1) endast markyta km.				
		2) befintligt avlopp ell. vall „	4	3.50		14 –
		Tvärsektioner §§ 21 och 22 i skala 1: 100,				
		vid uppritning av endast befintlig eller ny sektion st.				
		„				
		vid uppritning av såväl befintlig som ny sektion „	10	0.25		2 50
		„				
		„				
		Antal profil- och sektionsritningar „	3	3,00		9 –
		Hydrografisk utredning, §§ 23 och 48, grundbelopp			2 —	
		för vattenområdets areal km.²		0,02		
1	11	dagar	1	12,00	12 –	14 –
		Dimensionsberäkning, § 24				
		a) för öppet avlopp, utan särskild beräkning km.		3,50	3 50	
		tillägg för särskild beräkning av dimensionerna „		1,00		
		„ „ våta sektionsarean vid h. v. y. 0,50 kr. pr m.² „				
		nämligen m.² sektion på „				
		„ „ „ „				
		„ „ „ „				
		„ „ „ „				
		b) täckt ledning, 1) inre diameter intill 20 cm. „	1.051	6,00	6 30	
		2) „ „ över 20 „ „	2.368	10,00	23 68	33 18
		Inritning å kartan av avlopp och vallar, § 26 grundbelopp			1 —	
		tillägg för varje cm. verkligt mått å kartan cm.	90	0,03	2 70	
		Överföres				

1	2	3	4	5	6		7	
		Överfört					302	54
		***Arbetsbeskrivning**, § 27, 1:a sidan*			3	—		
		tillägg för övriga sidor ... st.		2,00				
		***Kostnadsberäkning**, § 28, a) nyanläggning* ... km.		2,50				
		därjämte 25 öre pr m² av våta sektionsarean vid h. v. y.						
		nämligen ... m² *sektion på* ... „						
		b) vid förändring av befintligt avlopp ... „	3.734	4,00	14	93		
		därjämte 50 öre pr m.² av våta sektionsarean vid h. v. y.						
		nämligen ... m² *sektion på* ... „						
		c) av kostnadsförslagets slutsumma 0,1 % (broar och vallar inberäknade)			22	85	37	78
		***Förslag till invallning**, § 29*						
		a) Konstruktion och dimensionering av vallar			6	—		
		b) Inläggning av vallkrön ... km.		0,50				
		c) Uppritning av tvärsektioner ... st.		0,25				
		d) Kostnadsberäkning ... km.		3,00				
		§ 46 Förslag till pumpstation ... dagar		12,00				
		***Förslag till bro- och trumbyggnad**, §§ 33—35 och 38*						
		Dimensionsberäkning		8,00				
		Ritarbete						
		för särkilt konstruerat landfäste ... st.		4,00				
		Kostnadsberäkning						
		för särskilt konstruerade landfästen ... st.		4,00				
		Grundförstärkning ... m²		0,10				
		Antal särskilda ritningar		3,00				
		***Införande av höjdsiffror å plankartan**, § 39*		0,01			3	50
		***Översiktskarta**, § 41*						
		***Ersättningslängd**, § 42, grundbelopp*			1	50		
		antal ersättningar ... st.		0,25				
		***Kostnadsfördelning**, § 43, grundbelopp*			2	—		
		antal fastigheter ... st.	23	0,30	6	90		
		tillägg för fastigheter i olika avdelningar ... „	2	0,20		40	9	30
1940		***Utlåtande och betänkande**, § 45* ... sid.	14	3,00			42	—
22/5,	14/6	***Sammanträden o. upprättande av protokoll**, § 46 mom. 1,* dagar	2	12,00			24	—
	27/5	***Särskild utredning**, § 46, mom. 2* ... dagar	1	12,00			12	—
	6/5	***Utredning å länets lantmäterikontor rörande fastighetsgränser, jordregisternummer o. d.**, § 46, mom. 15* ... dagar	1/2	12,00			6	—
	30/5	***Förslag enl. § 46 mom. 15**, brunnar* ... „	1/3	12,00			4	—
	30/5	*utlopp för täckt ledning* ... „	1/3	12,00			4	—
	30/5	~~*slamficka*~~ *mlag* ... „	1/3	12,00			4	—
		Summa kronor					449	12
		Lösen för:						
		***Kopia av plankartan**, § 51*						
		1) 1:sta regalarket / bladet			7	—		
		övriga regalark / blad ... st.	2	2,75	5	50		
		2) efter kartans skala och ägofigurernas medelareal, tariff VII,						
		skalan 1: 4000, medelareal 17 *ar ägofigurer* ... st.	178	0.07	12	46		
		... *har*	30.23	0.14	4	23		
		Överföres			29	19		

1	2	3	4	5	6		7	
		Överfört			29	19		
		höjning för handkopia å ritpapper, 25 %			4	17		
		3) insättning av höjdlägestal st.	350	0,02	7	–		
		„ „ kanaler och diken, grundbelopp			1	75		
		tillägg för varje cm. verkligt mått å kartan, cm.	90	0,05	4	50	46	61
		Kopia av profil-, sektions-, bro-, och trumritningar, § 54,						
		1) enligt tariff VIII, endast markyta km.						
		befintligt vattendrag ell. vall „						
		nytt avlopp eller vall „						
		ändring av befintligt avlopp „	3734	6.–	22	40		
		2) tvärsektioner, originalritningens belopp			2	50		
		3) broar och trummor, „ „						
		4) för varje med rubrik, skalor o. d. försett blad st.		3,00			24	90
		nedsättning för kopia å kalkerväv 25 %						
		Kopia av annan ritning, § 46, pumpstation, dagar		12,00				
		brunn, rörutlopp och slamficka „	1/2	12,00			6	–
		Avskrift av synehandlingarna, § 55 sid.	56	0,55			30	80
		Översiktskarta i d:o, § 41						
		Summa kronor					108	31
		Övriga förrättningskostnader.						
		Lösen av förordnandet jämte kommissionärsarvode			8	–		
		Annonskostnader ang. sammanträden						
		Inbindning av förrättningshandlingar o. uppklistring av ritningar			2	–	10	–
		Arvode till biträdande förrättningsmannen						
		Ersättning till gode männen enligt egna räkningar					46	40
		Kostnader för hantlangning, materialer o. d.					102	–
		Delgivning av kallelse					18	–
		Summa kronor					176	40
		Sammandrag.						
		Förrättningsmannens arvode					449	12
		Lösen för kopior och avskrifter					108	31
		Övriga förrättningskostnader					176	40
		Summa kronor					733	83

Den, som icke åtnöjes med denna räkning, äger att inom tre månader från nedanstående dag klander därå anställa genom stämning till Gästrikes och Hälsinge *häradsrätt.*

Bonarö den 14 juni 1940

Statens lantbruksingenjör.

Att sakägare erhållit en med denna lika lydande räkning betyga:

Wilhelm Holmström

Kronor ..... *kvitteras;*

..... *den* ..... *19* .....

FETTERSONSKA BOKTR. EFTR. A. SKARA A.
368277

Kallelse.

Till Andreas Månsson,
Ommånd 1

Av Länsstyrelsen förordnad att verkställa syn enligt vattenlagen, avseende dikning inom Ommånd m. m.

kallar jag Eder härmed att i egenskap av sakägare

själv eller genom befullmäktigat ombud närvara vid det sammanträde, som kommer att hållas hos Lauth Magnus Åkesson i Ommånd

söndagen den 22 maj 1940 kl. 1e middagen.

Kristianstad den 3 maj 1940.

LENNART HOLMSTRÖM
STATENS LANTBRUKSINGENJÖR
KRISTIANSTAD
Statens Lantbruksingenjör.

Kallelsens delgivande erkännes:

Andreas Månsson

Delgivandet av denna kallelse intygas:

Ture Torsson

adr.:

adr.: Gärsingsmen

Kallelse.

Till Anna Nilsson,
N. Björdorp 3

Av Länsstyrelsen förordnad att verkställa syn enligt vattenlagen, avseende dikning inom Ormarö m.m.

kallar jag Eder härmed att i egenskap av delägare

själv eller genom befullmäktigat ombud närvara vid det sammanträde, som kommer att hållas hos lantbr. Manfred Nilsson i Ormarö

om dagen den 22 maj 1940 kl. 12 - middagen.

Kristianstad den 3 maj 1940.

LENNART HOLMSTRÖM
STATENS LANTBRUKSINGENJÖR
KRISTIANSTAD

Statens Lantbruksingenjör.

Kallelsens delgivande erkännes:

Anna Nilsson

Delgivandet av denna kallelse intygas:

Emil Ottosson

adr.:

adr.: Gårdsingarnas

Kallelse.

Till Ivan Ivarsson,
Ormånäs 2

Av Länsstyrelsen förordnad att verkställa syn enligt vattenlagen, avseende dikning mm Ormånäs m. m.

kallar jag Eder härmed att i egenskap av delägare

själv eller genom befullmäktigat ombud närvara vid det sammanträde, som kommer att hållas hos landb. Manfred Åkesson i Ormånäs

om dagen den 22 maj 1940 kl. 12 middagen.

Kristianstad den 9 maj 1940.

LENNART HOLMSTRÖM
STATENS LANTBRUKSINGENJÖR
KRISTIANSTAD

Statens Lantbruksingenjör.

Kallelsens delgivande erkännes:

Ivan Ivarsson

Delgivandet av denna kallelse intygas:

Erik Ivarsson

adr.:

adr.: Gärdingsmåla

Kallelse.

Till Andreas Olsson,
Bonnåsd 3

Av Länsstyrelsen förordnad att verkställa syn enligt vattenlagen, avseende dikning inom Bonnåsd m. m.

kallar jag Eder härmed att i egenskap av sakägare

själv eller genom befullmäktigat ombud närvara vid det sammanträde, som kommer att hållas hos lantbr. Manfred Olsson i Bonnåsd

onsdagen den 22 maj 1940 kl. 1 e middagen.

Kristianstad den 3 maj 1940.

LENNART HOLMSTRÖM
STATENS LANTBRUKSINGENJÖR
KRISTIANSTAD
Statens Lantbruksingenjör.

Kallelsens delgivande erkännes:

Andreas Olsson

Delgivandet av denna kallelse intygas:

Ferdinand Ericsson

adr.:

adr.: Gärdingsmansg.

Kallelse.

Till Manfred Åkesson,
Ornäs 3

Av Länsstyrelsen förordnad att verkställa syn enligt vattenlagen, avseende dikning inom Ornäs m. m.

kallar jag Eder härmed att i egenskap av delägare

själv eller genom befullmäktigat ombud närvara vid det sammanträde, som kommer att hållas hos Lantb. Manfred Åkesson i Ornäs

den dagen den 23 maj 1940 kl. 1e – middagen.

Kristianstad den 2 maj 1940.

LENNART HOLMSTRÖM
STATENS LANTBRUKSINGENJÖR
KRISTIANSTAD

Statens Lantbruksingenjör.

Kallelsens delgivande erkännes:

Manfred Åkesson

Delgivandet av denna kallelse intygas:

Eric Svensson

adr.:

adr.: Gårdsingenjör

Kallelse.

Till Ola Nilsson dödsbo,
Ommänd 1

Av Länsstyrelsen förordnad att verkställa syn enligt vattenlagen, avseende dikning inom Ommänd m. m.

kallar jag Eder härmed att i egenskap av sakägare

själv eller genom befullmäktigat ombud närvara vid det sammanträde, som kommer att hållas hos lantb. Magnus Åkesson i Ommänd

onsdagen den 22 maj 1940 kl. 10 middagen.

Kristianstad den 9 maj 1940.

LENNART HOLMSTRÖM
STATENS LANTBRUKSINGENJÖR
KRISTIANSTAD
Statens Lantbruksingenjör.

Kallelsens delgivande erkännes:

Emma Nilsson

Delgivandet av denna kallelse intygas:

Eric Svensson

adr.:

adr.: Gärdingsmansg.

Kallelse.

Till Ingar Persson,
Brunnö 3

Av Länsstyrelsen förordnad att verkställa syn enligt vattenlagen, avseende delning mom Brunnö m. m.

kallar jag Eder härmed att i egenskap av sakägare

själv eller genom befullmäktigat ombud närvara vid det sammanträde, som kommer att hållas hos lantb. Manfred Åkerman i Brunnö

onsdagen den 22 maj 1940 kl. 10 middagen.

Kristianstad den 9 maj 1940.

LENNART HOLMSTRÖM
STATENS LANTBRUKSINGENJÖR
KRISTIANSTAD
Statens Lantbruksingenjör.

Kallelsens delgivande erkännes:

Ingar Persson

Delgivandet av denna kallelse intygas:

Ellen Svensson

adr.:

adr.: Gärdingemoen

Kallelse.

Till Anton Johansson,
gymnasist

Av Länsstyrelsen förordnad att verkställa syn enligt vattenlagen, avseende dikning inom Bromåd m.m.

kallar jag Eder härmed att i egenskap av sakägare

själv eller genom befullmäktigat ombud närvara vid det sammanträde, som kommer att hållas hos Lauth. Mayfred Åkesson i Bromåd

onsdagen den 22 maj 1940 kl. 12 – middagen.

Kristianstad den 9 maj 1940.

LENNART HOLMSTRÖM
STATENS LANTBRUKSINGENJÖR
KRISTIANSTAD
Statens Lantbruksingenjör.

Kallelsens delgivande erkännes:

Anton Johansson

Delgivandet av denna kallelse intygas:

Ella Svensson

adr.:

adr.: Gårdsinspektor

Kallelse.

Till Per Jönsson, N. Sjöstorp 3:5

Av Länsstyrelsen förordnad att verkställa syn enligt vattenlagen, avseende dikning inom Ormanäs m. m.

kallar jag Eder härmed att i egenskap av sakägare

själv eller genom befullmäktigat ombud närvara vid det sammanträde, som kommer att hållas hos lantbr. Manfred Ström i Ormanäs

onsdagen den 22 maj 1940 kl. 1e — middagen.

Kristianstad den 9 maj 1940.

LENNART HOLMSTRÖM
STATENS LANTBRUKSINGENJÖR
KRISTIANSTAD
Statens Lantbruksingenjör.

Kallelsens delgivande erkännes:

Per Jönsson

Delgivandet av denna kallelse intygas:

Emil Svensson

adr.:

adr.: Gärsingsmon

Kallelse.

Till Nils Johansson,
Gunnarsö

Av Länsstyrelsen förordnad att verkställa syn enligt vattenlagen, avseende
dikning inom Gunnarsö m. m.

kallar jag Eder härmed att i egenskap av delägare

själv eller genom befullmäktigat ombud närvara vid det sammanträde, som kommer att hållas hos lantbr. Manfred Åkerman i Gunnarsö

onsdagen den 22 maj 1940 kl. 1 e.-middagen.

Kristianstad den 3 maj 1940.

LENNART HOLMSTRÖM
STATENS LANTBRUKSINGENJÖR
KRISTIANSTAD
Statens Lantbruksingenjör.

Kallelsens delgivande erkännes:

Nils Johansson

Delgivandet av denna kallelse intygas:

Nils Johansson

adr.:

adr.: Gunnarsö

Kallelse.

Till Karl Johansson,
Gunnarid

Av Länsstyrelsen förordnad att verkställa syn enligt vattenlagen, avseende dikning inom Gunnarid

kallar jag Eder härmed att i egenskap av delägare

själv eller genom befullmäktigat ombud närvara vid det sammanträde, som kommer att hållas hos Carl Manfred Åkesson i Gunnarid

och dagen den 22 maj 1940 kl. 10 - middagen.

Kristianstad den 9 maj 1940.

LENNART HOLMSTRÖM
STATENS LANTBRUKSINGENJÖR
KRISTIANSTAD
Statens Lantbruksingenjör.

Kallelsens delgivande erkännes:

Karl Johansson

Delgivandet av denna kallelse intygas:

Erik Svensson

adr.:

adr.: Gärdingemarc

Kallelse.

Till Hjalmar Skog
Ömmöd 1

Av Länsstyrelsen förordnad att verkställa syn enligt vattenlagen, avseende dikning inom Ömmöd m. m.

kallar jag Eder härmed att i egenskap av delägare

själv eller genom befullmäktigat ombud närvara vid det sammanträde, som kommer att hållas hos landb. Manfred Åkesson i Ömmöd

onsdagen den 22 maj 1940 kl. 10 middagen.

Kristianstad den 9 maj 1940.

LENNART HOLMSTRÖM
STATENS LANTBRUKSINGENJÖR
KRISTIANSTAD
Statens Lantbruksingenjör.

Kallelsens delgivande erkännes:

Hjalmar Skog

Delgivandet av denna kallelse intygas:

Eric Svensson

adr.:

adr.: Gjärdingsmen

Kallelse.

Till Ola Eskudsson,
Tullebrda

Av Länsstyrelsen förordnad att verkställa syn enligt vattenlagen, avseende dikning inom Bomänd m. m.

kallar jag Eder härmed att i egenskap av sakägare

själv eller genom befullmäktigat ombud närvara vid det sammanträde, som kommer att hållas hos lantbr. Manfred Nilsson i Bomänd

onsdagen den 22 maj 1940 kl. 1e-middagen.

Kristianstad den 3 maj 1940.

LENNART HOLMSTRÖM
STATENS LANTBRUKSINGENJÖR
KRISTIANSTAD
Statens Lantbruksingenjör.

Kallelsens delgivande erkännes:

Ola Eskudsson

Delgivandet av denna kallelse intygas:

Erik Larsson

adr.:

adr.: Gärdingsmon

Kallelse.

Till Andreas Nilsson,
Gyrsnäd

Av Länsstyrelsen förordnad att verkställa syn enligt vattenlagen, avseende dikning mom Gyrsnäd m. m.

kallar jag Eder härmed att i egenskap av sakägare

själv eller genom befullmäktigat ombud närvara vid det sammanträde, som kommer att hållas hos landh. Manfred Åkesson i Gyrsnäd

onsdagen den 22 maj 1940 kl. 1 e -middagen.

Kristianstad den 3 maj 1940.

LENNART HOLMSTRÖM
STATENS LANTBRUKSINGENJÖR
KRISTIANSTAD
Statens Lantbruksingenjör.

Kallelsens delgivande erkännes:

And. Nilsson

Delgivandet av denna kallelse intygas:

Erik Svensson

adr.:

adr.: Gärdingsmon

Kallelse.

Till Johan Andersson,
Brösarp

Av Länsstyrelsen förordnad att verkställa syn enligt vattenlagen, avseende dikning inom Brösarp m. m.

kallar jag Eder härmed att i egenskap av god man

själv ~~eller genom befullmäktigat ombud~~ närvara vid det sammanträde, som kommer att hållas hos Lantbrukaren Manfred Åkesson i Brösarp

onsdagen den 22 maj 1940 kl. 10 — middagen.

Kristianstad den 3 maj 1940.

LENNART HOLMSTRÖM
STATLIG LANTBRUKSINGENJÖR
KRISTIANSTAD

Statens Lantbruksingenjör.

Kallelsens delgivande erkännes:

Johan Andersson

Delgivandet av denna kallelse intygas:

Anna Pålsson
adr.: Brösarp

Göran Gelander
adr.: Brösarp

Kallelse.

Till Mag. Persson Åkerö
Bränge

Av Länsstyrelsen förordnad att verkställa syn enligt vattenlagen, avseende dikning mom Brunnö m. m.

kallar jag Eder härmed att i egenskap av god man

själv ~~eller genom befullmäktigat ombud~~ närvara vid det sammanträde, som kommer att hållas hos lantbrukaren Magnus Åkerö i Brunnö

nu dagen den 22 maj 1940 kl. 1 e. m. middagen.

Kristianstad den 9 maj 1940.

LENNART HOLMSTRÖM
STATENS LANTBRUKSINGENJÖR
KRISTIANSTAD

Statens Lantbruksingenjör.

Kallelsens delgivande erkännes:

Magnus Persson

Delgivandet av denna kallelse intygas:

adr.:

adr.:

Utdrag av protokoll, hållet vid sammanträde med Söderbygdens vattendomstol i Bonaröd den 1 oktober 1940.

För handläggning av det vid vattendomstolen anhängiga målet angående av Sven Persson i Bonaröd m. fl. anförda besvär över en den 14 juni 1940 avslutad laga syneförrättning angående företag, benämnda "Bonaröds dikningsföretag I och II 1940" och avseende förbättrad torrläggning av mark hörande till Norra Björstorp, Tulleboda, Gussaröd och Bonaröd i Brösarps socken, Kristianstads län, hade sammanträde med vattendomstolen utsatts att hållas hos Manfred Åkesson i Bonaröd denna dag klockan 9.30.

=:=:=:

ordning att den bör föranleda jämkning i kostnadsfördelningen icke föreligger. Vattendomstolen har även övervägt frågan, huruvida det med I betecknade företaget i större utsträckning än vad som skett bör uppdelas i avdelningar men har efter verkställda beräkningar funnit, att någon nämnvärd ändring i kostnadsfördelningen därigenom icke åstadkommes. Vattendomstolen finner sj skäl till förlängning av den tid, inom vilken arbetena senast skola vara utförda. Ej heller eljest finner vattendomstolen anledning till anmärkning mot utlåtandet i vad det överklagats. Vattendomstolen prövar förty lagligt ogilla de över utlåtandet anförda besvären.

I målet har även förts talan mot ett av företagets styrelse fattat beslut om tiden för arbetenas igångsättande. Då emellertid talan mot dylikt beslut icke kan prövas i nu förevarande ordning, lämnas klagandenas talan i denna del utan avseende.

Kostnaderna för i målet utfärdade kungörelser, fyrtiotre (43) kronor 35 öre, skola stanna på klagandena att - i händelse de ej annorlunda åsämjas - dem emellan fördelas i förhållande till deras delaktighet i företaget. Kostnaderna för vattendomstolens sammanträde, nittioåtta (98) kronor 50 öre skola, då klaganden Pär Jönsson före synegången återkallat sina besvär, na på övriga klagande, nämligen Sven Persson, Hjalmar Skog, Anders Månsson och Nils Johansson, att dem emellan fördelas på motsvarande sätt.

Talan mot vattendomstolens utslag fullföljes efter vad till vattenöverdomstolen.

Som ovan.

På vattendomstolens vägnar:

Gösta Thulin.

I transkriberade delar med avskrivet, betygar Ex officio:
Georg Ekerholm

Att vad inom laga tid icke erlagts emot förestående utslag; det varder härmed till bevis meddelat. Stockholm i Söderbygdens vattendomstols kansli den 9 mars 1942.

Ex officio:
Georg Ekerholm

94

260/42

Skuldförbindelse överlämnad till Kungl. Statskontoret den 10/11 1942 godkänd den 19/11 1942

DIARIE Nr 21317
K. LANTBRUKSSTYRELSEN
29 OKT. 1942
L 4 1077

KONTRAKT.

Sedan Kungl. Lantbruksstyrelsen den 27 augusti 1942 till Bonaröds dikningsföretag I och II 1940 i Brösarps socken av KRISTIANSTADS LÄN

beviljat dels *statsbidrag* med tiotusenfyrahundratrettio (10.430) kronor att utgå från *statens avdikningsanslag* och *dels lån* med åttatusenåttahundranittio (8.890) kronor att utgå från *statens avdikningslånefond* ävensom fastställt en av statens lantbruksingenjör L. Holmström vid syneförrättning år 1940 för företaget upprättad arbetsplan med därtill hörande kostnadsförslag, ha undertecknad, som av vederbörande intressenter utsetts till styrelse ~~förtroendeman~~ för företaget, ordförande

med Lantbruksstyrelsen avslutat följande kontrakt, varigenom ~~vi~~ jag för egen del samt å vederbörande intressenters i företaget vägnar åtag och förbind ~~oss~~ mig:

1:o) att utföra företaget i överensstämmelse med den fastställda arbetsplanen med de eventuella ändringar däri, varom Lantbruksstyrelsen må komma att efter framställning besluta,

att fullborda arbetet till den *1 september* 1945,

att vid företagets utförande iakttaga de föreskrifter, som av Kungl. Maj:t eller Lantbruksstyrelsen må hava meddelats,

7. 1941. 1000.

STATENS REPRODUKTIONSANSTALT 171541

att bestrida vad utöver beviljat statsbidrag kan erfordras för företagets fullbordande,

att gälda vederbörande förrättningsman tillkommande gottgörelse för besiktning och avsyning av företaget,

att, när sådant av Lantbruksstyrelsen påfordras, förete behörigen verifierade räkenskaper över de med företaget förenade utgifterna ävensom att, därest det skulle visa sig, att torrläggningskostnad, varför statsmedel beviljats, beräknats till högre belopp än den verkliga kostnaden, efter föreskrift av Lantbruksstyrelsen vidkännas motsvarande minskning av statsbidraget och lånet,

att underhålla det utförda arbetet intill dess sådan underhållsskyldighet kan varda andra i laga ordning ålagd eller vederbörande från underhållsskyldigheten befriats, samt

att vid arbetets utförande ävensom i fråga om underhållsskyldighetens fullgörande underkasta ~~oss~~ mig Lantbruksstyrelsens inseende och kontroll;

2:o) att för tjänsteman, som förordnats att verkställa besiktning eller avsyning av företaget eller inspektion av underhållsarbetet, tillhandahålla den för företaget fastställda arbetsplanen med därtill hörande handlingar och ritningar;

3:o) att i händelse avvikelse utan därtill i vederbörlig ordning erhållet tillstånd skett från den fastställda arbetsplanen, eller arbetet icke blivit fullbordat inom därför bestämd tid och Lantbruksstyrelsen ej heller medgivit anstånd med dess utförande, eller Kungl. Statskontoret skulle finna den säkerhet, som blivit ställd för till Statskontoret avgiven skuldförbindelse angående lånets återbetalning, icke vidare nöjaktig, och ny säkerhet som av Statskontoret godkännes, icke varder inom bestämd tid avlämnad, eller den bestämda annuiteten icke varder i behörig tid erlagd, låta det ankomma på Lantbruksstyrelsen att inställa vidare utbetalning av statsmedlen samt att återfordra vad därav uppburits, beträffande lånet dock endast därest icke beslut om detsammas återbetalning och fördelning blivit meddelat, att inom viss angiven tid på en gång eller efter hand inbetalas, bidragsmedlen till Lantbruksstyrelsen och lånemedlen till Statskontoret, ävensom att å sålunda lyftade och återburna medel erlägga fem procent årlig ränta från lyftningsdagen till dess återbetalning sker;

4:o) att ifråga om tid för lyftande av statsmedlen låta gälla vad Lantbruksstyrelsen därutinnan bestämmer; och skall någon del av statsbidraget och lånet innestå i Lantbruksstyrelsen, intill dess arbetet blivit vederbörligen avsynat och av Lantbruksstyrelsen godkänt;

5:o) att vid avslutandet av detta kontrakt för förvaring i Lantbruksstyrelsens arkiv till Styrelsen överlämna ett exemplar av till ärendet hörande förslag och utredning, dock med undantag för sådana förrättningsakter, som enligt gällande bestämmelser i fråga om redovisning av akter rörande företag enligt 7 kap. vattenlagen må vid nämnda tidpunkt hava överlämnats till Lantbruksstyrelsen, ävensom att, innan sista delen av statsmedlen lyftes, till Lantbruksstyrelsen överlämna fullständig beskrivning jämte ritning över sådan avvikelse från den fastställda planen, vartill vederbörligt tillstånd må hava meddelats;

6:o) att bestrida eller gottgöra kostnader, som i följd av erhållna statsbidrag och lån kunna föranledas för Lantbruksstyrelsen eller Statskontoret;

7:o) att för fullgörande av detta kontrakt ävensom, därest mot kontraktet brytes, för återbäring av lyftade statsmedel jämte därå upplupen ränta, ställa säkerhet, som av Lantbruksstyrelsen godkännes;

8:o) att till Statskontoret avgiva med behörig borgen eller annan säkerhet försedd skuldförbindelse angående lånets återbetalning; samt

9:o) att fullgöra de övriga åtaganden, som enligt gällande bestämmelser åligga mottagare av ifrågavarande statsmedel.

Härav äro två lika lydande exemplar upprättade, av vilka vardera kontrahenten tagit ett.

Bonarörd den 20 okt. 1942.

Manfred Åkesson

Att lantbrukaren Manfred Åkesson å Bonarörd 3

i bägges vår närvaro egenhändigt undertecknat förestående kontrakt, intyga:

Herman Möller Anna Möller

Adress Bonarörd Brösarp Adress Bonarörd Brösarp.

Kungl. Lantbruksstyrelsen antager detta kontrakt.

Stockholm den 18 december 1942.

På Kungl. Lantbruksstyrelsens vägnar

Ant Karlström

Vederbörandes uppmärksamhet fästes å bestämmelserna i 13 kap. 17 § vattenlagen, vari stadgas att, därest det framtida underhållet försummas, Konungens Befallningshavande eller annan myndighet Konungen bestämmer äger själv bota bristen på den försumliges bekostnad.

Uppgift jämlikt stadgandet i 1 §, 1 stycket, av lag om kronans förmånsrätt för avdikningslån den 14 juni 1929 (nr 164).

Företagets namn: Bonaröds dikningsföretag I och II 1940 i Brösarps socken av Kristianstads län.

Lån 8.890 kronor från statens avdikningslånefond enligt Kungl. Lantbrukstyrelsens beslut den 27 augusti 1942. Denna dag minskat till 8.760 kronor.

Lånet har beviljats för nedanstående, i utredningen angående detsamma upptagna fastigheter.

Socken, by och hemman	Mantal	Register-nummer	Ägare
Brösarps socken.			
N. Björstorp	27/1536	5^{13}	Anders Olsson i Bonaröd
Tulleboda	7/160	1^{5}	Ola Erlandsson
"	41/1440	1^{6}	Densamme
Gussaröd	7/72	1^{5}	Nils Johansson
"	1/8	2^{2}	Anton Johansson
"	1/8	2^{4}	Albert Emilsson
Bonaröd	17/768	av 1^{5}	Anders Månsson
"	43/2304	av 1^{5}	Ola Nilssons sterbhus
"	1/1152	av 1^{5}	Manfred Åkesson nr 3^{6}
"	1/8	2^{1}	Sven Persson
"	1/32	3^{3}	Anders Olsson
"	93/1024	av 3^{4}	Densamme
"	1/64	3^{5}	Ingar Persson
"	1/16	3^{6}	Manfred Åkesson
"	1/64	3^{7}	Anders Olsson

Stockholm den 18 december 1942.

På Kungl. Lantbrukstyrelsens vägnar

Olof Fredholm

Till
Lantbrukaren Manfred Åkesson
Bonaröd
Brösarp.

Dnr 21698/42.

Till.

Den 3 dennes har till Kungl. Lantbruksstyrelsen inkommit en av Eder undertecknad ansökning om ändring i arbetsplanen för Bonaröds dikningsföretag I och II 1940 i Brösarps socken av Kristianstads län, för vilket företag ~~Kungl.~~ Lantbruksstyrelsen fastställt arbetsplan den 27 augusti 1942.

Då för ärendets behandling i Lantbruksstyrelsen de av Eder förvarade förslagshandlingarna och ritningarna rörande företaget äro erforderliga, får jag härigenom anmoda Eder att ~~till Kungl. Lantbruksstyrelsen~~ hit insända desamma.

Stockholm den 23 november 1942.

E. U.
T. Wallin

Noctum

27/8 42

Uppgift å de sökande av lån från statens avdikningslånefond till utförande av "Bonaröds dikningsföretag I och II 1940" för vilka lån tillstyrkes.

Företag I.

Kristianstads län.

Brösarps socken.

	27/1536	5^{13}	Ad	N. Björatorp	Anders Olsson i Bonaröd
	7/160	1^{5}	Ba	Tulleboda	Ola Erlandsson
	41/1440	1^{6}	Bb	"	" "
	7/72	1^{5}	Ca	Gussaröd	Nils Johansson
	1/8	2^{2}	Cb	"	Anton Johansson ~~och~~ Albert
	1/8	2^{4}		"	Nilsson ~~(ny ägare)~~
	17/768	av 1^{5}	Da	Bonaröd	Anders Månsson
	43/2304	av 1^{5}	Db	"	Ola Nilssons sterbhus
	1/1152	av 1^{5}	Dc	"	Manfred Åkesson nr 3^{6}
	1/8	2^{1}	Dl	"	Sven Persson
	1/32	3^{3}	Df	"	Anders Olsson
	93/1024	av 3^{4}	Dg	"	" "
	1/64	3^{5}	Dh	"	Ingar Persson
	1/16	3^{6}	Di	"	Manfred Åkesson
	1/64	3^{7}	Dk	"	Anders Olsson.

Kristianstad i april 1941.

Statens lantbruksingenjör.

Uppgift å de sökande av lån från statens avdikningslånefond till utförande av "Bonaröds dikningsföretag I och II 1940" för vilka lån tillstyrkes.

Företag II.

Kristianstads län.

Brösarps socken.

7/160 1^5 Ba Tulleboda Ola Erlandsson.

Kristianstad i april 1941.

Statens lantbruksingenjör.

Uppgift å verkliga kostnaderna för utförandet av Bonaröds dikningsföretag 1 1940 enligt arbetsstyrelsens av mig granskade räkenskaper.

Synekostnader	716:88
Betänkande	93:-
Vattendomstolsavgift	33:65
Arbetskostnader	23800:-
Riksförsäkring	242:28
Arbetskontroll m.m.	425:10
Ränta å upplånade medel	612:40
Arbetsstyrelsens omkostnader och arvode	159:65
Summa kronor	26082:96

Kristianstad den 28 oktober 1942.

statens lantbruksingenjör.

260
42

Godk. 18 dec. 1942

DIARIE Nr 21316
K. LANTBRUKSSTYRELSEN
29 OKT. 1942

Bevis

över verkställd avsyning av torrläggningsföretag.

Företagets namn: Bonaröds dikningsföretag 1 och 11 1940.

Planen fastställd den 27 augusti 1942.

Bidrag från statens avdikningsanslag 10.430 kronor.

Lån från statens avdikningslånefond 8.890 kronor.

Kontrakt om företagets utförande antaget av sökandena, dock endast beträffande företag 1.

Fastställd arbetstid till den 1 september 1945.

Ordförande i företagets styrelse: lantbrukaren Manfred Åkesson, Bonaröd pr Brösarp.

Vid av förste assistenten Lars Kullman verkställd avsyning har företag 1 befunnits vara utfört i överensstämmelse med den fastställda arbetsplanen, och tillstyrker jag dess godkännande.

Kristianstad den 28 oktober 1942.

Bernhard Lönnström
statens lantbruksingenjör.