Borrby-Blästorps dikningsföretag I och II 1940.

Förslag i 5 blad
till dikning inom

Borrby och Blästorp

i Borrby socken Kristianstads län
upprättat vid syneförrättning enligt vattenlagen
år 1940 av

Statens lantbruksingenjör.

Registernummer

Blad 1.

Ac	Borrby	av $46^{2,3,4,6,9}$	Be	Blästorp	10^{5}
Ad	"	av 46^{7}	Bf	"	10^{6}
Ae	"	av 48^{1}	Bg	"	2^{19}
Af	"	av 35^{2}	Bh	"	2^{15}
Ag	"	av 35^{2}	Bi	"	av 5^{6}
Ah	"	24^{28}	Bk	"	3^{11}
Ai	"	24^{29}	Bl	"	av 5^{5}
Ak	"	24^{30}	Bm	"	av 5^{4}
Al	"	33^{1}	Bn	"	av 5^{3}
Ba	Blästorp	8^{1}	Bo	"	av 5^{2}
Bb	"	av 9^{1}	Bp	"	1^{4}
Bc	"	10^{13}	Bq	"	1^{5}
Bd	"	10^{10}			

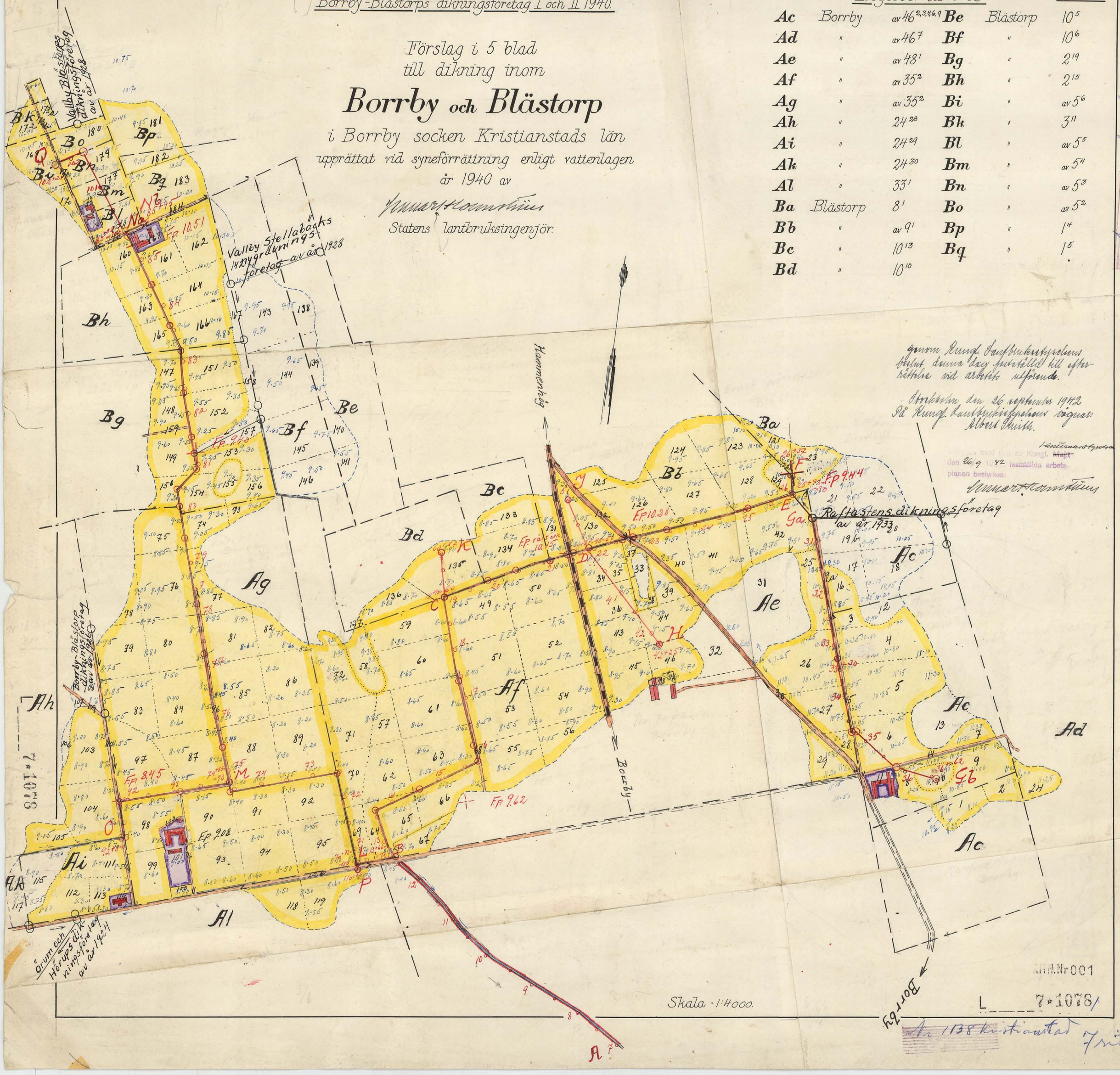

genom Kungl. Lantbruksstyrelsens beslut denna dag fastställd till efterrättelse vid arbetets utförande.

Stockholm den 26 september 1942
På Kungl. Lantbruksstyrelsens vägnar:
Albert Smith.

Lantbruksstyrelsen
... med den av Kungl. ~~Majt~~
den 26/9 1942 fastställda arbetsplanen bestyrkes:

Kristianstad 7 ritn

Nr 1138 Kristianstad 7 ritn

KHN.Nr 001

L 7*1078/

7*1078

Borrby-Blästorps dikningsföretag I och II 1940.

Förslag till rörledning under allmänna vägen Hammenhög-Borrby

Statens lantbruksingenjör.

Genom Kungl. Lantbruksstyrelsens beslut denna dag fastställd till efterrättelse vid arbetets utförande.
Stockholm den 26 September 1942
På Kungl. Lantbruksstyrelsens vägnar

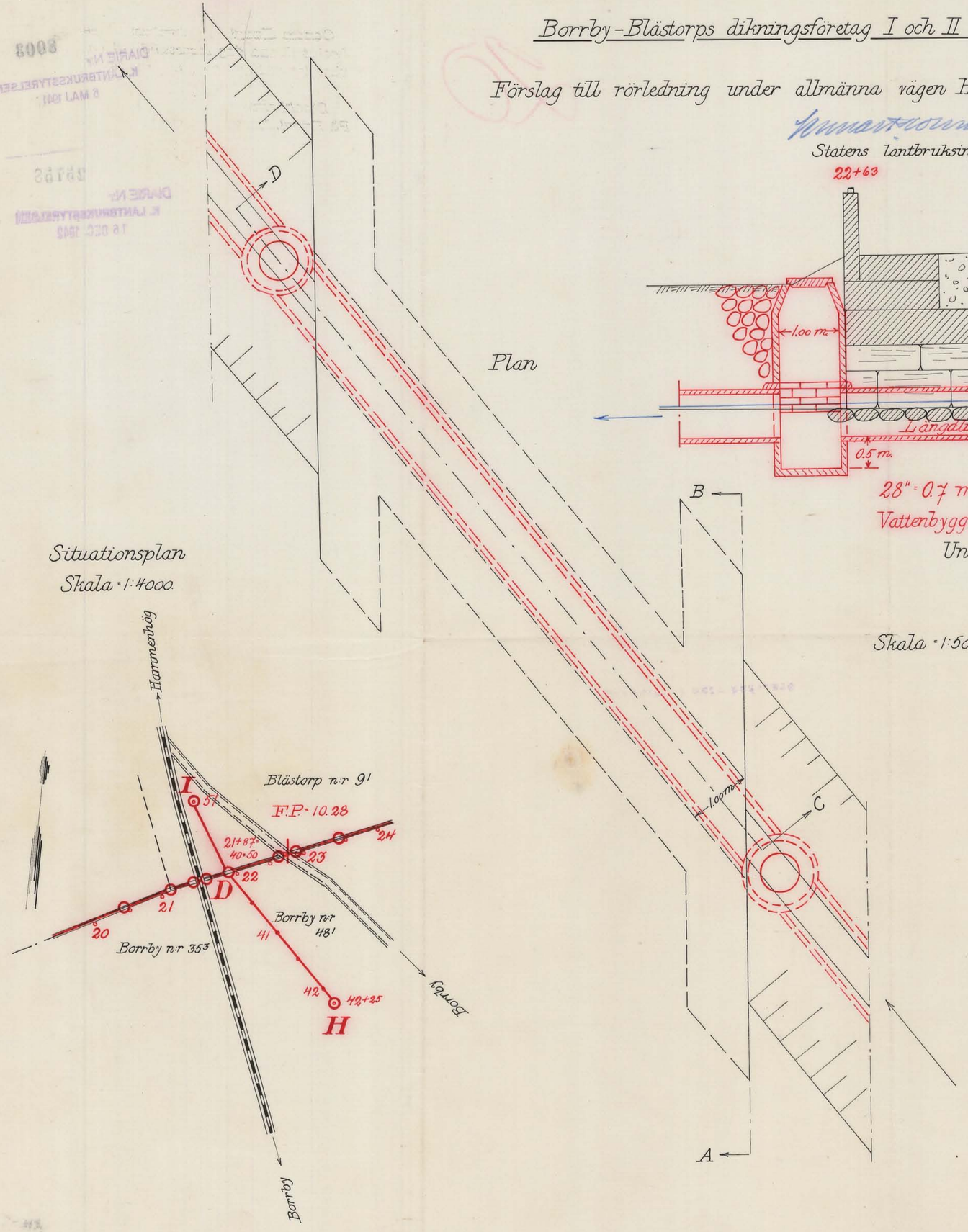

Situationsplan
Skala = 1:4000.

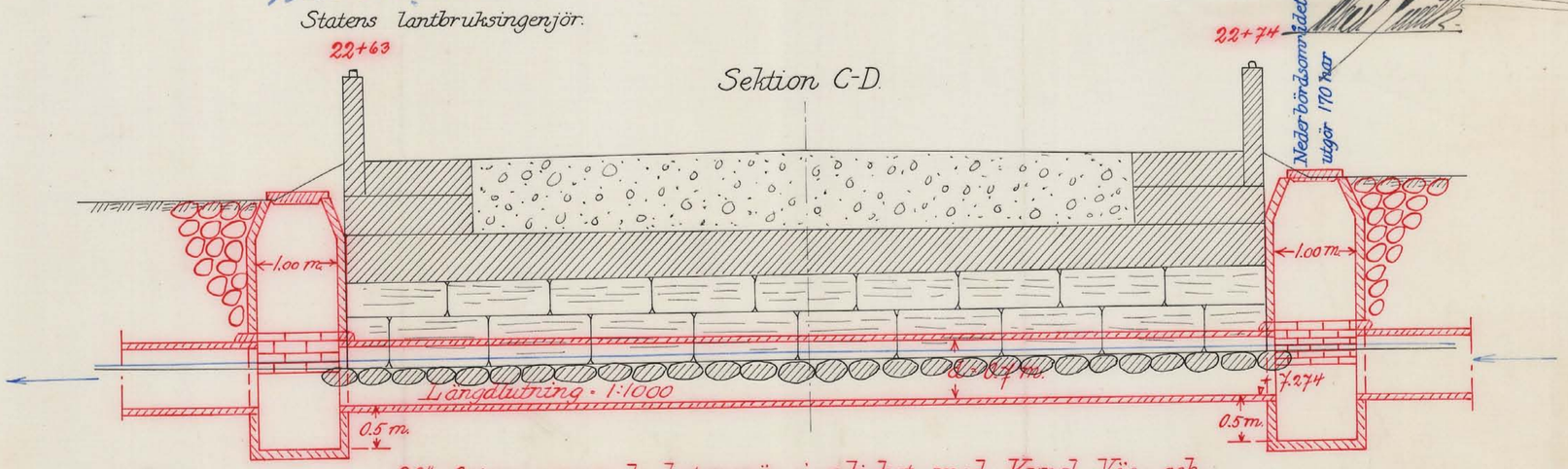

28" = 0.7 m. armerade betongrör i enlighet med Kungl. Väg- och Vattenbyggnadsstyrelsens normalbestämmelser för vägrör

Undergrunden består av sandblandad lera på skiffer.

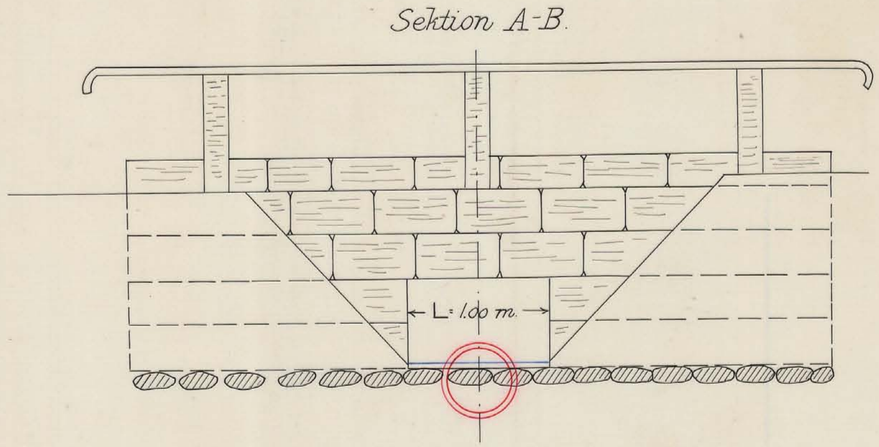

Granskad utan anmärkning
Erik Ciljelvind
KITN.Nr 006
L 7×1078
Nr 1138 Kristianstad 7 rite

Borrby Bläslorps dikningsföretag I & II 1940

Blad 2

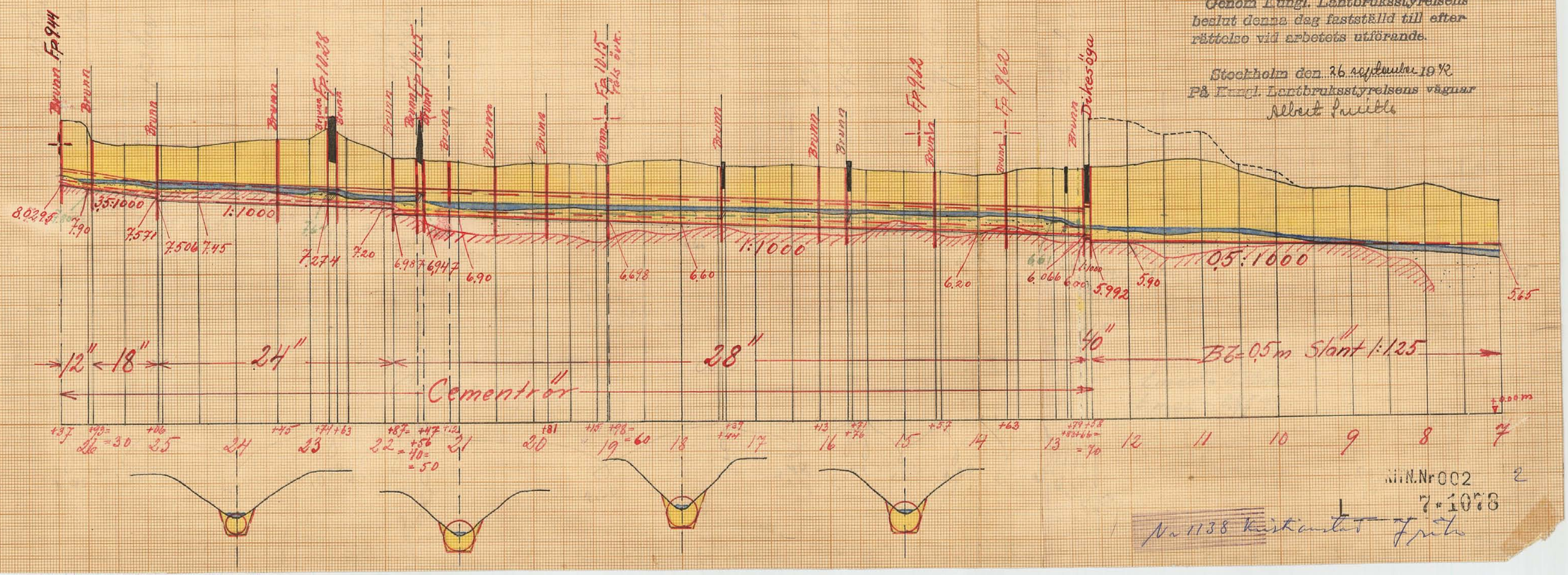

Genom Kungl. Lantbruksstyrelsens beslut denna dag fastställd till efterrättelse vid arbetets utförande.

Stockholm den 26 september 1942
På Kungl. Lantbruksstyrelsens vägnar
Albert Smitte

MIN.Nr 002 2
7-1078
Nr 1138 Kristianstad Frite

Borrby Blåstorps dikningsföretag I:o II 1940.

Blad 3

Genom Kungl. Lantbruksstyrelsens beslut denna dag fastställd till efterrättelse vid arbetets utförande.

Stockholm den 26 september 1942
På Kungl. Lantbruksstyrelsens vägnar
Albert Smitle

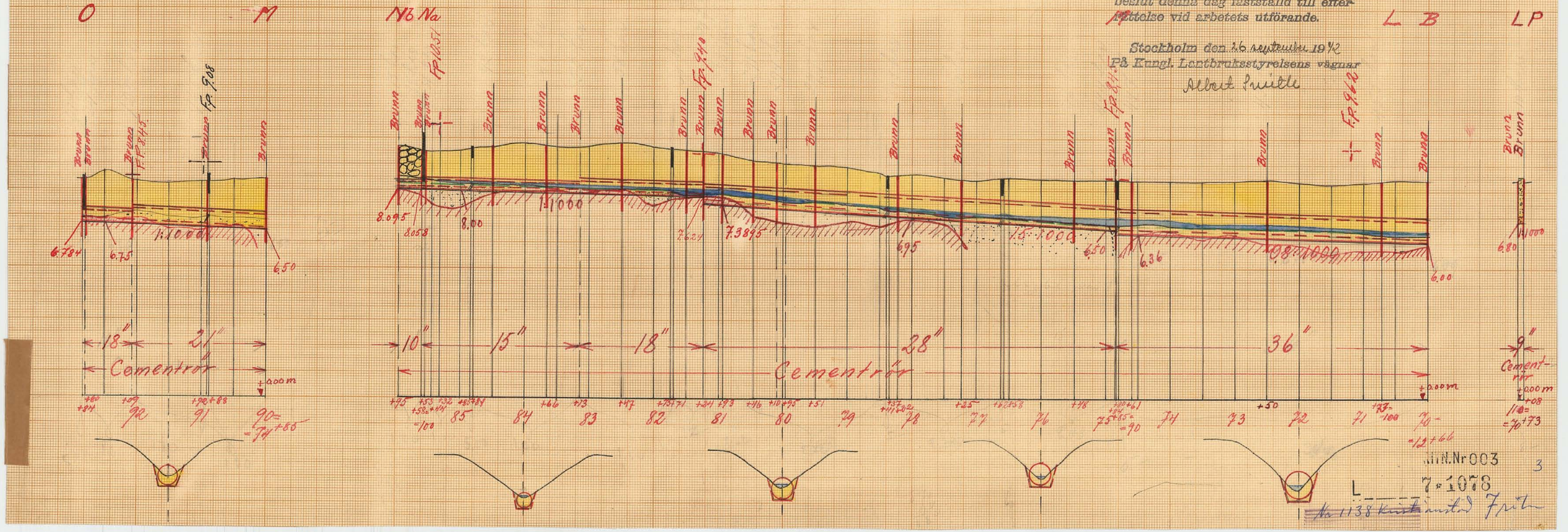

Borrby Blästorps dikningsföretag I o II 1940

Blad 4

Förslag till intagningsbrunnar av betong

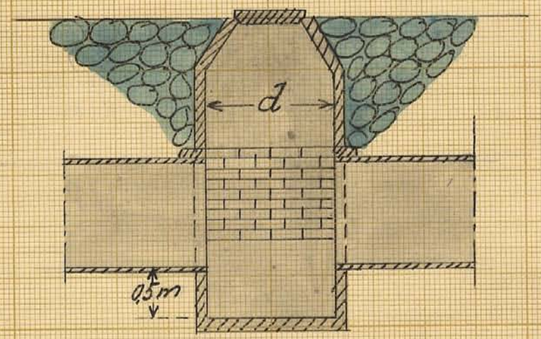

Förslag till dikesöga vid pkt 12+58

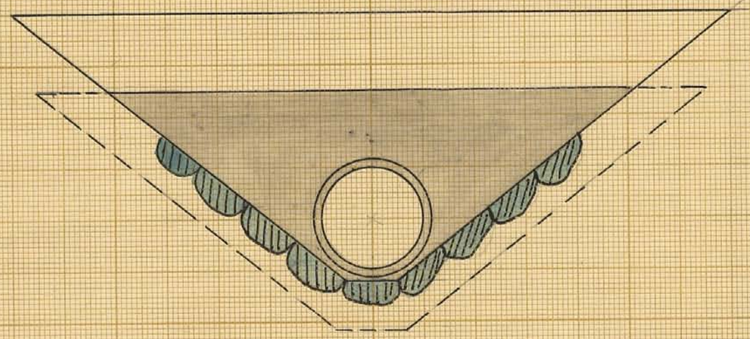

Genom Kungl. Lantbruksstyrelsens beslut denna dag fastställd till efterrättelse vid arbetets utförande.

Stockholm den 26 september 1942
På Kungl. Lantbruksstyrelsens vägnar
Albert Smith

Q Na

För rörledningsdimensioner	= 40"	d = 1.25 m	
"	= 28"	-"- = 1.00	-"-
"	= 21"-24"	-"- = 0.90	-"-
"	= 36"	-"- = 1.20	-"-

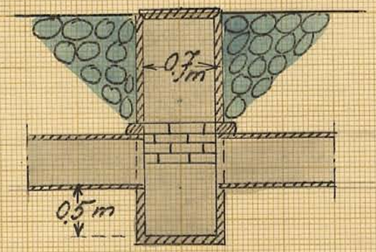

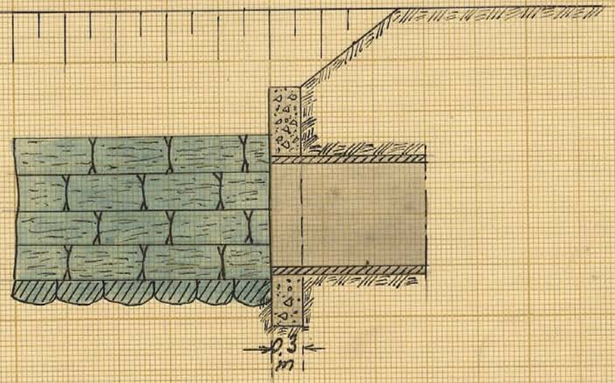

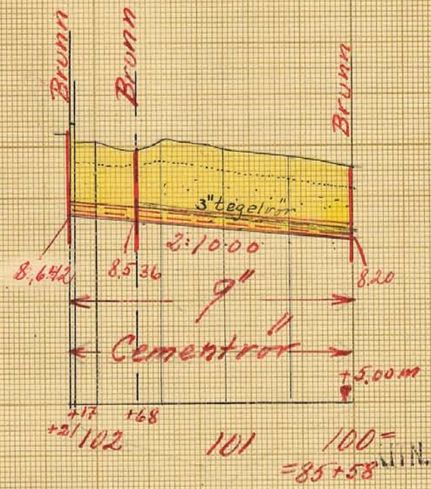

Skala 1:50

KIN.Nr 004
L 7-1078 4
Nr 1138 Kristianstad 7 pitr

Borrby Blästorps dikningsföretag Io II 1940.

Blad 5.

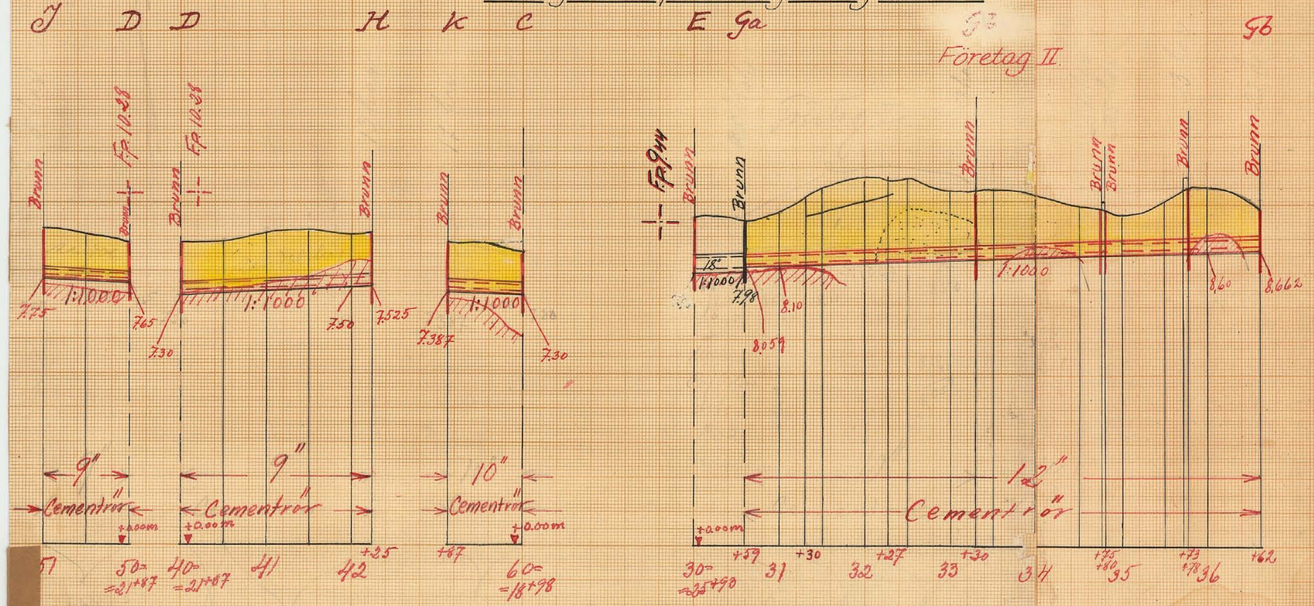

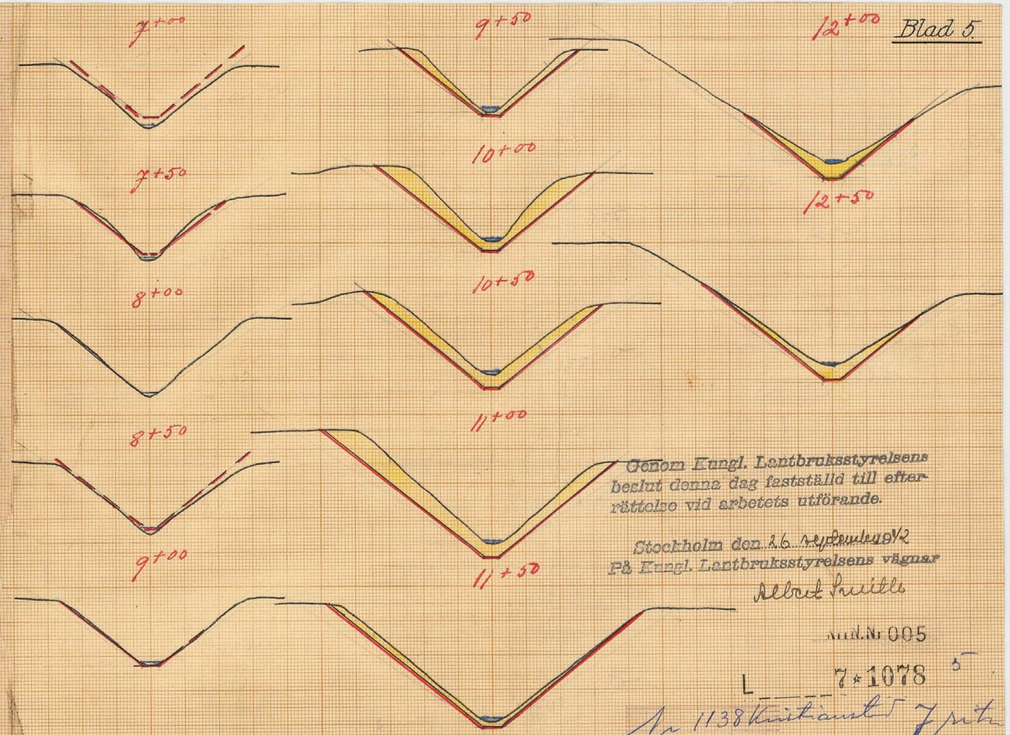

Genom Kungl. Lantbruksstyrelsens beslut denna dag fastställd till efterrättelse vid arbetets utförande.

Stockholm den 26 september 1942
På Kungl. Lantbruksstyrelsens vägnar
Albert Snuttle

Mid.Nr 005

L 7*1078 5

Nr 1138 Kristianstad 7 pitn

Borrby-Blästorps dikningsföretag I och II 1940.

J.903/40
J933/40

Förslag till rörledning under Ystad-Gärsnäs-S:t Olofs järnväg c:a 1950 m. norr om Borrby station

Genom Kungl. Lantbruksstyrelsens beslut denna dag fastställd till efterrättelse vid arbetets utförande.

Stockholm den 26 september 1942.
På Kungl. Lantbruksstyrelsens vägnar

Statens lantbruksingenjör.

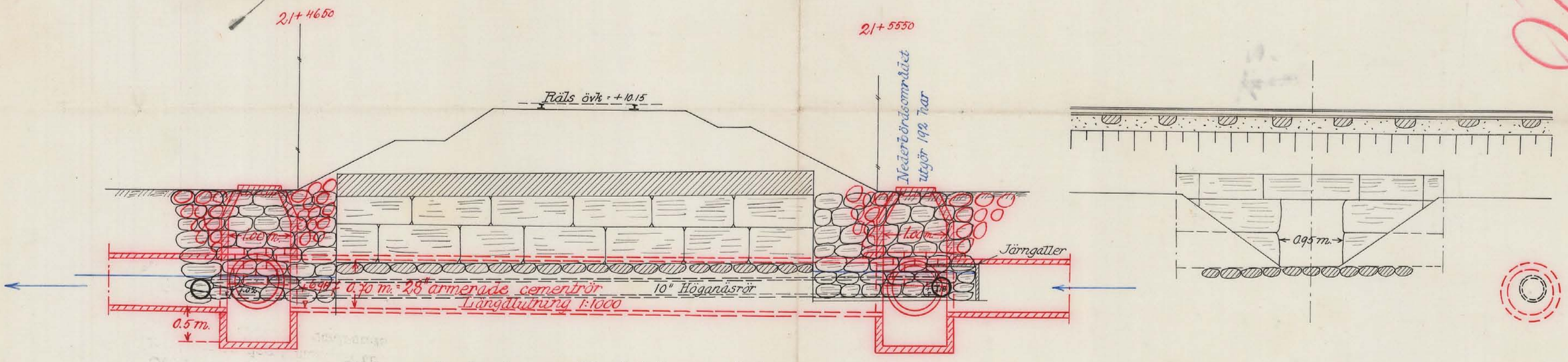

Undergrunden består av sandblandad lera på skiffer.

Godkännes i vad företaget berör Ystad-Gärsnäs-S:t Olofs järnväg.
Stockholm den 20 juli 1940.
På Kungl. Väg- och Vattenbyggnadsstyrelsens vägnar

Situationsplan
Skala = 1:4000.

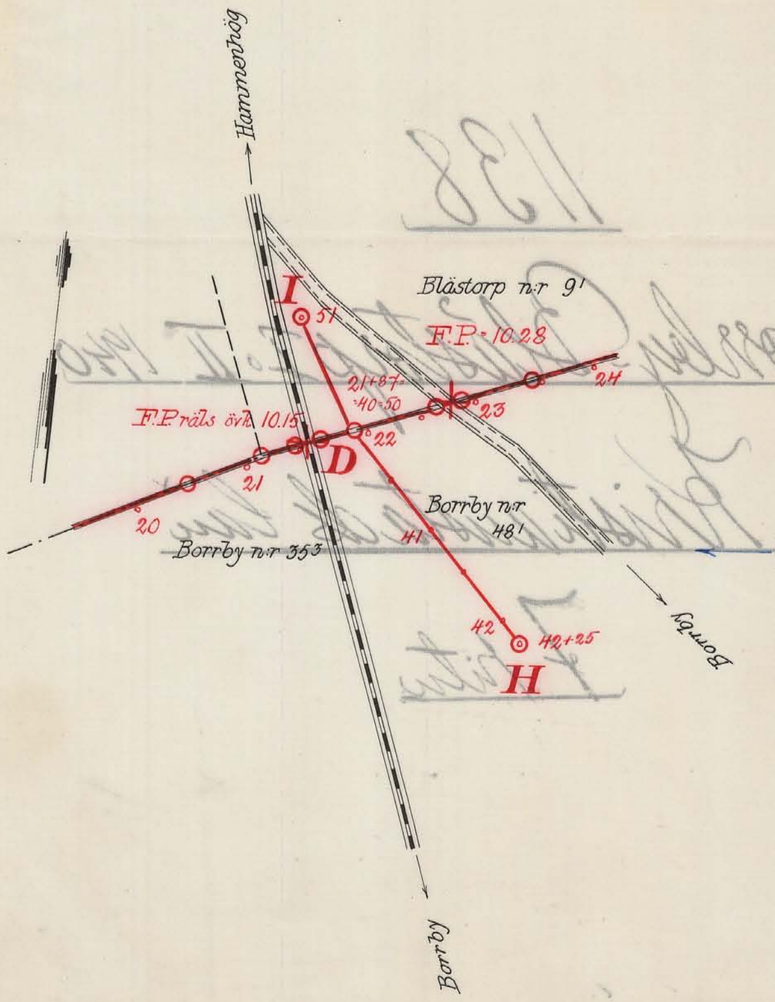

Skala = 1:50.

Plan

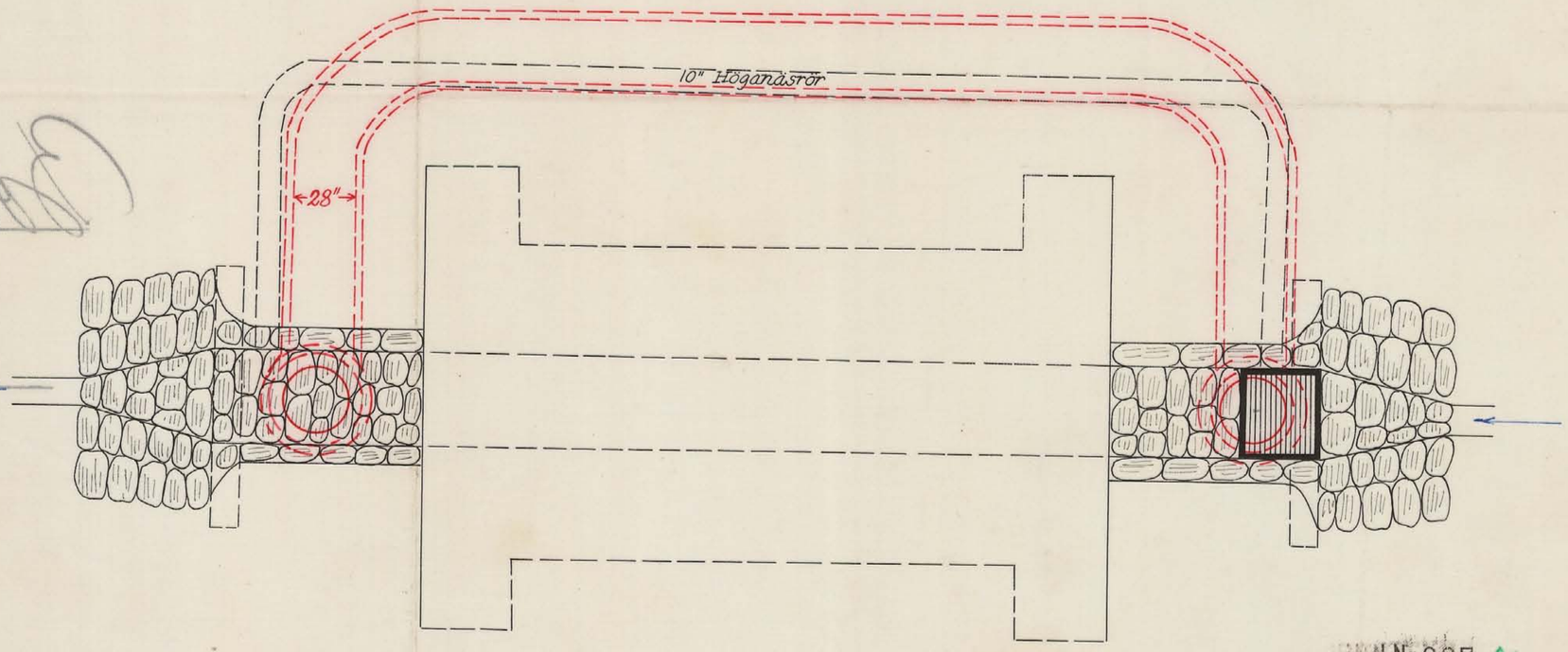

MIN.Nr 007 7
L 7*1078
Nr 1138 Kristianstad 7 rit.

L____7*1078

25758

DIARIE NR
K. LANTBRUKSSTYRELSEN
16 DEC. 1942

Kungl. Lantbruksstyrelsens
Kulturtekniska byrås arkiv

Originalhandlingar

rörande

Borrby-Blästorps

dikningsföretag I o II

1940.

Nederbördsområde n:o 88/89

ORIGINALHANDLINGAR

rörande

torrläggning av mark till Borrby och Blästorp i Borrby socken av Kristianstads län; upprättade vid syneförrättning enligt vattenlagen år 1940 av

Statens lantbruksingenjör.

Handlingarna innehålla förutom titelblad nittiosju (97) skrivna och paginerade sidor samt åtföljas av plan-, profil- och sektionsritningar i 5 blad.

Protokoll, hållet vid synförrättning enligt vattenlagen avseende torrläggning av mark till Borrby och Blästorp i Borrby socken av Kristianstads län.

År 1940 den 3 maj inställde sig undertecknad statens lantbruksingenjör i Borrby kommunalrum för att på grund av länsstyrelsens förordnande verkställa synförrättning enligt vattenlagen avseende torrläggning av mark till Borrby och Blästorp i Borrby socken av Kristianstads län. På grund av personliga kallelser hade följande sakägare infunnit sig:

Manfred Månsson, Borrby 46
Per Jeppsson, Borrby 48, genom sin son John Jeppsson;
Frans Ingemansson, Borrby 35;
Borrby socken kyrkoråd genom kyrkovärden Nils Olsson, enligt fullmakt bil 1.
Ernst G. Göransson, Blästorp 8;
Georg Jönsson, " 9
Karl Larsson, Borrby 85;
Per Edvardsson, Blästorp 10, för egen del och såsom ombud för Ingrid och Lina Edvardsson enl. fullmakter bil 2 och 3.
Herman Persson, Blästorp 2;
[illegible]ffrid Persson, " 5;

Oskar Jassarsson, Blästorp 1, genom Herman Persson, Blästorp, enligt fullmakt bil 4.
Magnus Hansson, Blästorp 1, Ingustras och järvestads vägdistrikt genom dess ordförande G. Anton Jönsson, Hedenborg; Ystad-Sankt Olofs järnvägs A.B. genom baningenjören Kj. Sjöholm em. fullmakt bil 5.
Såsom biträdande gode man: Alex Svensson, Borrby 11, och Julius Gottfries, Gamlegård, vilka båda avlagt föreskriven ed.

§ 1.

Det fu undertecknas statens lantmäteringenjör utfärdade förordnandet samt antökan därom upplästes (bil 6).

§ 2

På därom framställa fråga uppgades ej någon jävsanmärkning mot synemännen, ej heller visste sig dessa stå i jävsförhållande till sakägare.

§ 3.

Till förrättningsmannen hovr inkommit skrivelse enligt vilken Per Edvardsson, Blästorp 10, Carl Larsson, Borrby 35, Herman Persson, Blästorp 2, Hilding Persson, Borrby 24, Johan Wallin, Blästorp 2, och Magnus Hansson, Blästorp 1, förenade sig med

sökandena. Denna föreningsskrivelse, bil 7a, som uppslöstes, vidhöns vid påpågan därom, vilnes styrktes av synemännen genom anteckning å obten.

§4

Sökandena yrkade anläggandet av tärkta avloppsledningar till sådant djup och dimensioner, att deras mark kunde tvinläggas till lagenligt djup på åker samt att kostnoderna skulle fördelas enligt lag.

§5.

Manfred Månsson meddelade, att fastån hans mark delvis avvattnades av Bovrby-Blåstorps dikningsföretag av år 1926 så var denomma dock fortfarande försumpad och översvämmades vid flöden, något som delvis torde bero av vägen järnvägs Trummen.

§6

Det uppslystes, att föreläget berörda allmänna vägen Bovrby-Blåstorp ven att Trummen genom vägen ombyggts vid vägens breddning år 1918. Föreläget berörda järnväg Ystads-Sanat Olofs järnväg, vars Trumma blivit kompletterad genom en rörledning av 10" Högandsrör.

§7.

Under sammanträdet hade

jämväl Birger Attarsson, Hovby 46, infunnit sig.

§ 8.

Magnus Stenssson i Blåstorp gjorde synemännen uppmärksamma på, att det planerade diket komma att slutas i hans nedre rågång, vilket borde inverka minskande på hans dertägningsskyldighet.

§ 9.

Förrättningsmännen hangjorde, att synemännen omevrbart skulle vidtaga för ärendets vidare handläggning nödiga undersökningar och värderingar och att nytt sammanträde komma att hållas å samma lokal måndagen den 27 innevarande maj månad kl 1 e.m., till vilket ~~förrätt~~ sammanträde inga andra kallelser än detta meddelande komma att utgivas.

§ 10.

Då intet vidare förekom upplästes protokollet och slöts sammanträdet. Ost och tid som ovan

Lennartsonsström
statens lantbruksingenjörs

Jul. Gudrics
god man

Axel W. Swensson
god man

Obs! Gud-
[illegible]!

Ar 1940 den 27 maj
Denna dag sammanträdde

åter förenämnda synemän i Borrby kommunalrum varvid följande sakägare tillstädes-kommo:

Beningmjören Hj. Sjöholm;
G. Anton Jönsson, Hedenborg;
Manfred Månsson, Borrby;
Birger Attarsson, "
John Jyttsson, "
Frans Ingemansson, "
Karl Larsson, "
Erik Attarsson, "
Nils Svensson, "
Kyrkovärden Nils Olsson, "
Ernst G. Göransson, Blästorp;
Georg Jönsson, "
Per Edvardsson, "
Herman Persson, "
Johan Wallin, "
Olof Alfred Andersson, "
Gottfrid Persson, "
Magnus Hansson, "

#11

Förrättningsmannen promnade och förklarade det uppvrättade dikningsförslaget samt uppläste hävdsförteckning, ägoberskrivning och värderingslängd i sammandrag (bis 7), kostnadsberäkning (bis 8) och kostnadsfördelningslängd (bis 9) beträffande företag I samt inskrivande handlingar (bis 10, 11, 12) beträffande företag II.

#12

Synemännen avgåvo sin utlå-

tande (bil 13).

§13.

Det besiöts att föreslagen styrelse skulle bestå av tre medlemmar, Kärtin valdes Karl Larsson, Borrby 35, Frans Ingemansson, Borrby 35, samt Herman Persson, Blåstorp 2.

§14

Till ordförande i styrelsen valdes Karl Larsson, Borrby 35 pr Borrby och skulle till föreslagen hörande handlingar och ritningar förvaras av ordförande.

§15

Till sammanträdet hade jämväl infunnit sig Kontraktsprosten N. Johansson såsom Stiftsnämndens ombud enl. förotett fiordnande. ~~Sa~~

§16.

Räkning å förrättningskostnaderna bifogades protokollet (bilaga 14).

§17

Då inkt vidare förekom förklarades förrättningen avslutad och upplästs dagens protokoll.

Ost och tid som ovan

Lennart Robertsson

Statens lantmäteringsingenjör

Jul. Gunfries
god man

Alf W. Swensson
god man

Bil 6. 7.

Utdrag ur protokoll, fört vid sammanträde med Borrby kyrkoråd den 29 april 1940.

2.

Att å kyrkorådets vägnar närvara vid sammanträde angående dikningsföretag i Borrby den 3 maj 1940 valdes kyrkovärden Nils Olsson.

Som ovan

Nils Johansson

Albert Larsson Martin Ask

Rätt utdraget betygar

N Johansson

Ordförande

8.

Bär 2.

Fullmakt

för lantbrukaren Per Edvardsson att vid sammanträden angående diket Blästorp-Byåra-Borrby föra min talan.

Blästorp den 3 maj 1940

Ingrid Edvardsson

Bevittnas:

Edith Gustafsson.
Borrbyn

Harry Nikanson
Borrbyn.

Bis 9

Fullmakt

för lantbrukaren Per Edvardsson att vid sammanträden angående diket Blästorp-Byåra-Borrby föra min talan.

Blästorp den 3 maj 1940

Lina Edvardsson

Bevittnas:

Edith Carlsson
Borrby

Harry Pålsson
Borrby

Vol 4.

Fullmakt för Lantbrukaren
Hannan Persson 2 Blåstorp, att vid dikningssammanträdet i Borrby den 3 maj 1940 min talan föra och min rätt bevaka.

Blåstorp i Borrby den 3/5 1940

Oscar Larsson

Bevittnas

Nils Månsson
Blåstorp N:o 2

Anna Månsson
Blåstorp N:o 2

YSTAD—S:T OLOFS
JÄRNVÄGSAKTIEBOLAG

Bis 5.

11

F U L L M A K T

för baningeniören Hj. Sjöholm, Ystad, att fredagen den 3 maj 1940 och vid eventuellt framdeles utlysta sammanträden avseende dikning inom Borrby och Blästorp, Ystad-S:t Olofs järnvägsaktiebolags talan föra och rätt bevaka.

Ombudets lagliga åtgärder godkännas.

Ystad den 12 april 1940.

YSTAD-S:T OLOFS
JÄRNVÄGSAKTIEBOLAG

P. Hassel

Bevittnas:

[illegible] Mjöberg

KUNGL.
ATENT- OCH REGISTRERINGSVERKET
AKTIEBOLAGSAVDELNINGEN
Stockholm

AVSKRIFT.

Att Kungl. patent- och registreringsverket den 7 juli 1930 beviljat registrering för Ystad - S:t Olofs Järnvägsaktiebolag, att styrelsen, som har sitt säte i Ystad, enligt en denna dag i aktiebolagsregistret intagen uppgift utgöres av bankdirektörerna Jöns Andrén och Axel Emil Valdemar Jonason, brödförsäljaren Per Eric Rasmusson Hassel, disponenten Nils Jacob Rosén samt direktören Gustaf Ferdinand Swenson, alla i Ystad, godsägaren friherre Gustaf Cederström å Hedvigsdals Gård, Valleberga Socken av Kristianstads län, samt disponenten Johan Axel Sigfrid Hanning i Köpingebro, Stora Köpinge socken av Malmöhus län, med sysslomen Agne Jönsson, kamreraren Wilhelm Ottergren och trafikchefen Knut Fredrik Nihlén, alla i Ystad, till suppleanter, och att firman tecknas, förutom av styrelsen, av Andrén, Jonason och Hassel var för sig, det varder härmed till bevis meddelat. Stockholm den 8 juli 1938.

Ex officio:

Carl Rosenberg.

Stämpel.

Vidimeras:

M Sjöberg B Vogel

YSTAD—S:T OLOFS
JÄRNVÄGSAKTIEBOLAG

Utdrag ur protokoll, fört vid sammanträde med styrelsen för Ystad-S:t Olofs järnvägsaktiebolag den 24 maj 1939.

- -

§ 9 .

Till ordförande i styrelsen återvaldes bankdirektören J. Andrén och till vice ordförande bankdirektören Axel Jonason.

§ 10 .

- -

§ 13 .

Till verkställande direktör utsågs brödförsäljaren P. Hassel.

§ 14 .

Åt ordföranden och vice ordföranden i styrelsen samt bolagets verkställande direktör uppdrogs att var för sig teckna bolagets firma.

§ 15 .

- -

Ystad som ovan.

F. Wognsen.

Justerat:
J. Andrén.
Nils Rosén. Agne Jönsson.

Vidimeras:
M. Thuvesen A. Sjöberg

Bil. 6.

RESOLUTION.

Jämlikt 10 kapitlet 33 § vattenlagen förordnar länsstyrelsen statens lantbruksingeniör Lennart Holmström att i enlighet med föreskrifterna i ovan åberopade lag, därest laga hinder ej möter, verkställa den uti bilagda ansökan påkallade förrättning; skolande sökandena tillställa förrättningsmannen detta förordnande.

Kristianstad i landskansliet den 28 januari 1938.

På länsstyrelsens vägnar:

Stämpel fem kronor.

75

Sökanden a.

Jepsson.

24/15 /Ekdm. Ank. den
27. JAN. 1938
TILL LANDSKANSLIET
I KRISTIANSTADS LÄN

Pet. Ans 75

Till Länsstyrelsen i Kristianstads län

Härmed anhålles vördsamt om förordnande för behörig förrättningsman att i enlighet med gällande vattenlag verkställa upp å avloppsdike genom och från vattenskadade marker till № 35 Borrby m. fl. nr i Borrby by och socken av Kristianstads län.

Samtliga av företaget berörde torde först av förrättningsmannen kunna med säkerhet angivas.

Borrby 5 aug 1937.

Frans Ingemansson
№ 35 Borrby
Ernst G. Gårensson
№ 8 Blåstorp Borrby
Per Nilsson
№ 6 Blåstorp Borrby
Manfred Månsson
[illegible] 46 Borrby

Georg Jönsson
9 Blåstorp Borrby
Axel Persson
6 Blåstorp Borrby
Per Jeppsson
48 Borrby

Bi 7a

Föreningshandling.

Härmed förena vi oss med Frans Ingemansson Barrby av 35 m:fl i deras av den 5 aug 1937 daterade ansökan om syn enligt vattenlagen i ech för torrläggning av vattenskadade mocker till Barrby och Blästorps byar i Barrby socken av Kristianstads län.

Barrby den 5 sept 1937.

Per Edvardsson

Carl Larsson Herman Persson Hilding Persson
Johan Wallin Magnus Hansson

Förestående föreningshandling av upplöst vid syneförrättning enligt vattenlagen den 3 maj 1940 om vidbrus av närvarande undertecknare betyga

Lennart Cornstrius
statens lantmäteringenjör

Jul. Gaupries Axel W. Swensson

Bil. 7b

Areal								Nuvarande värde			Blivande värde			Förbättringsvärde		
Åker		Ång och odlingsmark		Annan duglig mark		Impediment och högl. mark		pr har	pr ägofigur		pr har	pr ägofigur		pr har	pr ägofigur	
Har	ar	Har	ar	Har	ar	Har	ar	Kr.	Kr.	öre	Kr.	Kr.	öre	Kr.	Kr.	öre
7		8		9		10		11	12		13	14		15	16	

Företag I

Hävdeförteckning ägobeskrivning och värderingslängd över vattenskadade marker till Blästorp och Barrby i Barrby socken av Kristianstads län; upprättad år 1940 vid syneförrättning enligt vattenlagen.

Hemmanstal	Registernummer	Littera å kartan	Socken, by och hemman	Delägares namn, hemvist m. m. samt ägobeskrivning	Ägofigurens nummer
1	2	3	4	5	6
			Borrby socken.		
171/672	av 46	2.3.4.6.9 AC	Borrby	Manfred Månsson	
				Åker förbättras ej	19 b
				—"— —"—	20
				—"— —"—	21
				—"— —"—	22
				—"—, mylla på moräulva	23
				Summa	
23/72	av 48'	Ae	Do	Per Jeppsson	
				Högtänt mark förbättras ej.	31
				—"— —"—	32
				—"— —"—	33
				Åker, mylla på moräulva	34
				—"— " "	35
				—"— " "	36
				—"— " "	37
				—"— " "	38
				—"— " "	39
				—"— " "	40
				—"— " "	41
				—"— " "	42
				—"— " "	43
				—"— " "	44
				—"— " "	45
				—"— " "	46
				—"— " "	47
				Tomt m. m. " "	48
				Summa	

	Areal								Nuvarande värde			Blivande värde			Förbättringsvärde		
	Aker		Ang och odlingsmark		Annan duglig mark		Impediment och högl. mark		pr har	pr ägofigur		pr har	pr ägofigur		pr har	pr ägofigur	
	Har	ar	Har	ar	Har	ar	Har	ar	Kr.	Kr.	öre	Kr.	Kr.	öre	Kr.	Kr.	öre
	7		8		9		10		11	12		13	14		15	16	
								50.0									
								78.0									
								70.5									
								100.0									
0.9		62.0							2700	1674	-	3000	1860	-	300	186	-
		62.0					2	98.5		1674	-		1860	-		186	-
							2	43.0									
								77.0									
								18.0									
0.6		34.5							1800	621	-	3000	1035	-	1200	414	-
0.8		37.0							2400	888	-	3000	1110	-	600	222	-
0.6		64.0							1800	1152	-	3000	1920	-	1200	768	-
0.95		13.5							2850	384	75	3000	405	-	150	20	25
0.9		18.5							2700	499	50	3000	555	-	300	55	50
0.95		36.0							2850	1026	-	3000	1080	-	150	54	-
0.9		62.0							2700	1674	-	3000	1860	-	300	186	-
0.6		152.5							2400	3660	-	3000	4575	-	600	915	-
0.6		134.5							2400	3228	-	3000	4035	-	600	807	-
0.5		64.5							1500	967	50	3000	1935	-	1500	967	50
0.7		75.0							2100	1575	-	3000	2250	-	900	675	-
0.6		82.0							1800	1476	-	3000	2460	-	1200	984	-
0.8		69.0							2400	1656	-	3000	2070	-	600	414	-
0.90		02.5							2700	67	50	3000	75	-	300	7	50
0.95		03.5							2850	99	75	3000	105	-	150	5	25
	8	49.0					3	38.0		18975	-		25470	-		6495	-

Hemmanstal	Registernummer	Littera & kartan	Socken, by och hemman	Delägares namn, hemvist m. m. samt ägobeskrivning	Ägofigurens nummer
1	2	3	4	5	6
19/80	av 35	3 Af	Borrby	Frans Ingemansson	
				Åker, mylla på moräulna	49
				—"— " "	50
				—"— " "	51
				—"— " "	52
				—"— " "	53
				—"— " "	54
				—"— " "	55
				—"— " "	56
				—"— " "	57
				—"— " "	58
				—"— " "	59
				—"— " "	60
				—"— " "	61
				—"— " "	62
				—"— " "	63
				—"— " "	64
				—"— " "	65
				—"— " "	66
				—"— förbättras sj	67
				Väg imp.	68
				Åker, mylla på moräulna	69
				—"— " "	70
				—"— " "	71
				—"— " "	72
				Summa	

	Areal								Nuvarande värde			Blivande värde			Förbättringsvärde		
	Åker		Ang och odlingsmark		Annan duglig mark		Impediment och högl. mark		pr har	pr ägofigur		pr har	pr ägofigur		pr har	pr ägofigur	
	Har	ar	Har	ar	Har	ar	Har	ar	Kr.	Kr.	öre	Kr.	Kr.	öre	Kr.	Kr.	öre
	7		8		9		10		11	12		13	14		15	16	
0.7		122.0							2100	2562	—	3000	3660	—	900	1098	—
0.7		139.5							2100	2929	50	3000	4185	—	900	1255	50
0.7		119.5							2100	2509	50	3000	3585	—	900	1075	50
0.7		129.5							2100	2719	50	3000	3885	—	900	1165	50
0.7		116.0							2100	2436	—	3000	3480	—	900	1044	—
0.8		130.0							2400	3120	—	3000	3900	—	600	780	—
0.8		104.0							2400	2496	—	3000	3120	—	600	624	—
0.9		57.5							2700	1552	50	3000	1725	—	300	172	50
0.9		42.5							2700	1147	50	3000	1275	—	300	127	50
0.9		57.0							2700	1539	—	3000	1710	—	300	171	—
0.8		96.0							2400	2304	—	3000	2880	—	600	576	—
0.7		110.0							2100	2310	—	3000	3300	—	900	990	—
0.8		126.0							2400	3024	—	3000	3780	—	600	756	—
0.9		87.5							2700	2362	50	3000	2625	—	300	262	50
0.8		57.0							2400	1368	—	3000	1710	—	600	342	—
0.9		40.5							2700	1093	50	3000	1215	—	300	121	50
0.9		56.0							2850	1596	—	3000	1680	—	150	84	—
0.9		77.5							2700	2092	50	3000	2325	—	300	232	50
								40.5									
								09.5									
0.9		39.0							2700	1053	—	3000	1170	—	300	117	—
0.9		53.5							2700	1444	50	3000	1605	—	300	160	50
0.9		86.5							2700	2335	50	3000	2595	—	300	259	50
0.9		93.0							2700	2511	—	3000	2790	—	300	279	—
	19	40.0						50.0		46506	—		58200	—		11694	—

Hemmanstal	Registernummer	Littera å kartan	Socken, by och hemman	Delägares namn, hemvist m. m. samt ägobeskrivning	Ägofigurens nummer
1	2	3	4	5	6
19/80 av 35 2		Ag	Barrby	Karl Larsson arv. Erik Assarsson	
				Åker, mylla på moränlera	73
				—"— " "	74
				—"— " "	75
				—"— " "	76
				—"— " "	77
				—"— " "	78
				—"— " "	79
				—"— " "	80
				—"— " "	81
				—"— " "	82
				—"— " "	83
				—"— " "	84
				—"— " "	85
				—"— " "	86
				—"— " "	87
				—"— " "	88
				—"— " "	89
				—"— " "	90
				—"— " "	91
				—"— " "	92
				—"— " "	93
				—"— " "	94
				—"— " "	95
				Väg " imp.	96
				Åker, mylla på moränlera	97
				—"— " "	98
				—"— " "	99
				Överföres	

	Areal								Nuvarande värde			Blivande värde			Förbättringsvärde		
	Åker		Ang och odlingsmark		Annan duglig mark		Impediment och högl. mark		pr har	pr ägofigur		pr har	pr ägofigur		pr har	pr ägofigur	
	Har	ar	Har	ar	Har	ar	Har	ar	Kr.	Kr.	öre	Kr.	Kr.	öre	Kr.	Kr.	öre
	7		8		9		10		11	12		13	14		15	16	
0.9		20.5							2700	553	50	3000	615	–	300	61	50
0.9		49.0							2700	1323	–	3000	1470	–	300	147	–
0.7		79.0							2100	1659	–	3000	2370	–	900	711	–
0.8		133.0							2400	3192	–	3000	3990	–	600	798	–
0.9		58.0							2700	1566	–	3000	1740	–	300	174	–
0.95		27.0							2700	729	–	3000	810	–	300	81	–
0.6		93.0							2400	2232	–	3000	2790	–	600	558	–
0.6		103.5							2400	2484	–	3000	3105	–	600	621	–
0.9		95.0							2700	2565	–	3000	2850	–	300	285	–
0.8		52.5							2400	1260	–	3000	1575	–	600	315	–
0.8		94.5							2400	2268	–	3000	2835	–	600	567	–
0.8		134.0							2400	3216	–	3000	4020	–	600	804	–
0.7		118.0							2100	2478	–	3000	3540	–	900	1062	–
0.7		114.0							2100	2394	–	3000	3420	–	900	1026	–
0.8		117.0							2400	2808	–	3000	3510	–	600	702	–
0.8		121.0							2400	2904	–	3000	3630	–	600	726	–
0.8		135.5							2400	3252	–	3000	4065	–	600	813	–
0.7		87.5							2100	1837	50	3000	2625	–	900	787	50
0.7		77.0							2100	1617	–	3000	2310	–	900	693	–
0.8		80.5							2400	1932	–	3000	2415	–	600	483	–
0.8		96.5							2400	2316	–	3000	2895	–	600	579	–
0.8		102.5							2400	2460	–	3000	3075	–	600	615	–
0.8		112.5							2400	2700	–	3000	3375	–	600	675	–
								27.5									
0.7		136.0							2100	2856	–	3000	4080	–	900	1224	–
0.8		95.0							2400	2280	–	3000	2850	–	600	570	–
0.7		70.0							2100	1470	–	3000	2100	–	900	630	–
	24	02.0						27.5		56352	–		72060	–		15708	–

Hemmanstal	Registernummer	Littera å kartan	Socken, by och hemman	Delägares namn, hemvist m. m. samt ägobeskrivning	Ägofigurens nummer
1	2	3	4	5	6
				Överfört	
				Åker, mylla på moräulera	100
				Tomt och trädgård "	101
				Väg " inp.	102
				Summa	
305/1152	24[28]	Ah	Borrby	Nils Svensson	
				Åker, mylla på moräulera	103
				—"— " "	104
				—"— " "	105
				—"— förbäthras ej	106
				—"— —"—	107
				—"— —"—	108
				Väg inp.	109
				—"— —"—	110
				Summa	
1/48	24[29]	Ai	Do	Hilding Persson	
				Åker, mylla på moräulera	111
				—"— förbäthras ej	112
				—"— —"—	113
				Tomt och trädgård —"—	114
				Åker förbäthras ej	115
				Väg inp.	116
				Summa	
1/72	24[30]	Ak	Do	Dsmr	
				Åker förbäthras ej	117
				Summa	

	Areal								Nuvarande värde			Blivande värde			Förbättringsvärde		
	Aker		Ang och odlingsmark		Annan duglig mark		Impediment och högl. mark		pr har	pr ägofigur		pr har	pr ägofigur		pr har	pr ägofigur	
	Har	ar	Har	ar	Har	ar	Har	ar	Kr.	Kr.	öre	Kr.	Kr.	öre	Kr.	Kr.	öre
	7		8		9		10		11	12		13	14		15	16	
	24	02.0						27.5		56352	–		72060	–		15708	–
0.95		08.0							2850	228	–	3000	240	–	150	12	–
0.95		50.5							2850	1439	25	3000	1515	–	150	75	75
								10.5									
	24	60.5						28.0		58019	25		73815	–		15795	75
0.9		1050							2700	2835	–	3000	3150	–	300	315	–
0.9		1140							2700	3078	–	3000	3420	–	300	342	–
0.95		465							2850	1325	25	3000	1395	–	150	69	75
								13.5									
								09.5									
								320									
								025									
								14.5									
	21	65.5						680		7238	25		7965	–		726	75
0.7		78.0							2100	1638	–	3000	2340	–	900	702	–
								72.5									
								34.0									
								12.0									
								67.0									
								05.5									
		78.0						196.0		1638	–		2340	–		702	–
								34.5									
								34.5									

Hemmanstal	Registernummer	Littera å kartan	Socken, by och hemman	Delägares namn, hemvist m. m. samt ägobeskrivning	Ägofigurens nummer	
1	2	3	4	5	6	
Sdav 3/80	33'	A1	Barrby	Barrby kyrka		
				arr: Ragnar Jönsson		
				Åker, mylla på moränlera	118	0,8
				—"— " "	119	0,9
				imp.	120	
				Summa		
1/4	8'	Ba	Blästorp	Ernst G. Göransson		
				Åker, mylla på moränlera	121	0,95
				—"— " "	122	0,95
				Summa		
9/37 av 9'		Bb	Do	Georg Jönsson		
				Åker, mylla på moränlera	123	
				—"— " "	124	
				—"— " "	125	
				—"— " "	126	
				—"— " "	127	
				—"— " "	128	
				—"— " "	129	
				—"— " "	130	
				—"— " "	131	
				Väg imp.	132	
				Summa		
8/243	10'13	Bc	Do	Per Edvardsson		
				Ingrid —"—		
				Elina —"—		
				Åker, mylla på moränlera	133	
				Överföres		

Areal								Nuvarande värde			Blivande värde			Förbättringsvärde		
Aker		Ang och odlingsmark		Annan duglig mark		Impediment och högl. mark		pr har	pr ägofigur		pr har	pr ägofigur		pr har	pr ägofigur	
Har	ar	Har	ar	Har	ar	Har	ar	Kr.	Kr.	öre	Kr.	Kr.	öre	Kr.	Kr.	öre
7		8		9		10		11	12		13	14		15	16	
	64.5							2400	1548	-	3000	1935	-	600	387	-
	80.5							2700	2173	50	3000	2415	-	300	241	50
							09.5									
1	45.0						09.5		3721	50		4350	-		628	50
	36.0							2850	1026	-	3000	1080	-	150	54	-
	02.5							2850	71	25	3000	75	-	150	3	75
	38.5								1097	25		1155	-		57	75
1	08.0							2850	3078	-	3000	3240	-	150	162	-
	73.0							2850	2080	50	3000	2190	-	150	109	50
	42.0							2850	1197	-	3000	1260	-	150	63	-
1	19.5							2400	2868	-	3000	3585	-	600	717	-
1	03.5							2400	2484	-	3000	3105	-	600	621	-
	88.5							2400	2124	-	3000	2655	-	600	531	-
	22.0							2850	627	-	3000	660	-	150	33	-
	80.5							2400	1932	-	3000	2415	-	600	483	-
	43.0							2100	903	-	3000	1290	-	900	387	-
							19.5									
6	80.0						19.5		17293	50		20400	-		3106	50
0.4	57.5							2400	1380	-	3000	1725	-	600	345	-
	57.5								1380	-		1725	-		345	-

Hemmanstal	Registernummer	Littera å kartan	Socken, by och hemman	Delägares namn, hemvist m. m. samt ägobeskrivning	Ägofigurens nummer
1	2	3	4	5	6
				Överfört	
				Åker, mylla på mojänkra	134
				Summa	
1/18	10^{10}	Bd	Blästorp	Per Edvardsson	
				Ingrid — " —	
				Elina — " —	
				Åker, mylla på mojänkra	135
				— " — " "	136
				— " — " "	137
				Summa	
7/81	10^{5}	Be	Do	Dsme	
				Åker förbäthras ej	138
				— " — — " —	139
				— " — — " —	140
				— " — — " —	141
				Summa	
7/81	10^{6}	Bf	Do	Dsme	
				Åker förbäthras ej	142
				— " — — " —	143
				— " — — " —	144
				— " — — " —	145
				— " — — " —	146
				Summa	

	Areal								Nuvarande värde			Blivande värde			Förbättringsvärde		
	Aker		Äng och odlingsmark		Annan duglig mark		Impediment och högl. mark		pr har	pr ägofigur		pr har	pr ägofigur		pr har	pr ägofigur	
	Har	ar	Har	ar	Har	ar	Har	ar	Kr.	Kr.	öre	Kr.	Kr.	öre	Kr.	Kr.	öre
	7		8		9		10		11	12		13	14		15	16	
		57.5					—			1380	-		1725	-		345	-
0.8		110.5							2400	2652	-	3000	3315	-	600	663	-
		168.0								4032	-		5040	-		1008	-
0.6		117.0							2400	2808	-	3000	3510	-	600	702	-
0.6		61.0							2400	1464	-	3000	1830	-	600	366	-
0.95		29.5							2850	71	25	3100	75	-	150	3	75
		180.5								4343	25		5415	-		1071	75
								32.0									
								29.5									
								32.0									
								23.0									
								116.5									
								50.5									
								132.0									
								146.0									
								109.0									
								78.0									
								515.5									

Hemmanstal	Registernummer	Littera & kartan	Socken, by och hemman	Delägares namn, hemvist m. m. samt ägobeskrivning	Ägofigurens nummer
1	2	3	4	5	6
1/8	2 19	Bg	Blästorp	Herman Persson	
				Åker, mylla på moränlera	147
				—"— " "	148
				—"— " "	149
				—"— " "	150
				—"— " "	151
				—"— " "	152
				—"— " "	153
				—"— " "	154
				—"— förbäthras ej	155
				—"— mylla på moränlera	156
				—"— förbäthras ej	157
				—"— —"—	158
				Väg imp.	159
				Summa	
1/16	2 15	Bh	Do	Johan Wallin	
				Åker, mylla på moränlera	160
				—"— " "	161
				—"— " "	162
				—"— " "	163
				—"— " "	164
				—"— " "	165
				—"— " "	166
				—"— förbäthras ej	167
				Tomt och trädgård mylla på moränlera	168
				Summa	

PETTERSONSKA BOKTR. FETR. SKARA

379477

	Areal								Nuvarande värde			Blivande värde			Förbättringsvärde		
	Aker		Äng och odlingsmark		Annan duglig mark		Impediment och högl. mark		pr har	pr ägofigur		pr har	pr ägofigur		pr har	pr ägofigur	
	Har	ar	Har	ar	Har	ar	Har	ar	Kr.	Kr.	öre	Kr.	Kr.	öre	Kr.	Kr.	öre
	7		8		9		10		11	12		13	14		15	16	
0.9		149.5							2700	1336	50	3000	1485	–	300	148	50
0.9		142.5							2700	1147	50	3000	1275	–	300	127	50
0.7		72.0							2100	1512	–	3000	2160	–	900	648	–
0.8		30.5							2400	732	–	3000	915	–	600	183	–
0.7		86.5							2100	1816	50	3000	2595	–	900	778	50
0.7		101.0							2100	2121	–	3000	3030	–	900	909	–
0.6		63.5							1800	1143	–	3000	1905	–	1200	762	–
0.8		48.0							2400	1152	–	3000	1440	–	600	288	–
								27.5									
0.8		42.0							2400	1032	–	3000	1290	–	600	258	–
								37.0									
								20.5									
								03.5									
	5	96.5						88.5		11992	50		16095	–		4102	50
0.9		68.0							2700	1836	–	3000	2040	–	300	204	–
0.7		60.5							2100	1270	50	3000	1815	–	900	544	50
0.9		94.5							2700	2551	50	3000	2835	–	300	283	50
0.9		39.0							2700	1053	–	3000	1170	–	300	117	–
0.95		89.5							2850	2550	75	3000	2685	–	150	134	25
0.9		38.0							2700	1026	–	3000	1140	–	300	114	–
0.9		85.0							2700	2295	–	3000	2550	–	300	255	–
								18.0									
0.6		23.0							2400	552	–	3000	690	–	600	138	–
	4	97.5						18.0		13134	75		14925	–		1790	25

Hemmanstal	Registernummer	Littera å kartan	Socken, by och hemman	Delägares namn, hemvist m. m. samt ägobeskrivning	Ägofigurens nummer	
1	2	3	4	5	6	
1/55 av	5⁶	Bi	Blästorp	Johan Wallin		
				Åker, mylla på moräulera	169	0.9
				—"— " "	170	0.9
				Väg imp.	171	
				Summa		
Avs	3¹¹	Bk	Do	Olof Alfred Andersson		
				Åker, mylla på moräulera	172	
				—"— " "	173 a	
				Väg imp.	173 b	
				Summa		
1/231 av	5⁵	Bl	Do	Gottfried Persson		
				Åker, mylla på moräulera	174	
				Tomt och trädgård " "	175	
				Väg imp.	176	
				Summa		
9/3080 av	5⁴	Bm	Do	Desme		
				Åker, mylla på moräulera	177	
				Tomt och trädgård " "	178	
				Summa		
9/3080 av	5³	Bn	Do	Desme		
				Åker, mylla på moräulera	179	
				Summa		
9/3080 av	5²	Bo	Do	Oskar Sasserssen		
				Åker, mylla på moräulera	180	
				Summa		

PETTERSONSKA BOKTR. EFTR. SKARA

379477

	Areal								Nuvarande värde			Blivande värde			Förbättringsvärde		
	Aker		Äng och odlingsmark		Annan duglig mark		Impediment och högl. mark		pr har	pr ägofigur		pr har	pr ägofigur		pr har	pr ägofigur	
	Har	ar	Har	ar	Har	ar	Har	ar	Kr.	Kr.	öre	Kr.	Kr.	öre	Kr.	Kr.	öre
	7		8		9		10		11	12		13	14		15	16	
0.8		71.5							2400	1716	–	3000	2145	–	600	429	–
0.8		22.0							2400	552	–	3000	690	–	600	138	–
								09.5									
		94.5						09.5		2268	–		2835	–		567	–
0.8		32.5							2400	780	–	3000	975	–	600	195	–
0.8		17.5							2400	420	–	3000	525	–	600	105	–
								02.5									
		50.0						02.5		1200	–		1500	–		300	–
0.6		44.0							1800	792	–	3000	1320	–	1200	528	–
0.8		06.0							2400	144	–	3000	180	–	600	36	–
								04.0									
		50.0						04.0		936	–		1500	–		564	–
0.7		50.0							2100	1050	–	3000	1500	–	900	450	–
0.8		04.0							2400	96	–	3000	120	–	600	24	–
		54.0								1146	–		1620	–		474	–
0.7		54.0							2100	1134	–	3000	1620	–	900	486	–
		54.0								1134	–		1620	–		486	–
0.8		53.0							2400	1272	–	3000	1590	–	600	318	–
		53.0								1272	–		1590	–		318	

Hemmanstal	Registernummer	Littera å kartan	Socken, by och hemman	Delägares namn, hemvist m. m. samt ägobeskrivning	Ägofigurens nummer	
1	2	3	4	5	6	
14/309	1 4	Bp	Blästorp	Magnus Hansson		
				Åker, mylla på mräulera	181	0.6
				Summa		
33/1648	1 5	Bq	Do	Dsme		
				Åker, mylla på mräulera	182	0.6
				— " — " "	183	0.7
				Väg imp.	184	
				Summa		
			Sammandrag:			
			Borrby socken.			
171/672	av 46	2.3.4.6.9. Ac	Borrby	Manfred Månsson		
23/72	av 48	1 Ae Ad av 467	Do	Per Jeppsson		
19/80	av 35	3 Af	Do	Frans Ingemansson		
19/80	av 35	2 Ag	Do	Karl Larsson		
				arr: Erik Assarsson		
305/1152	24	28 Ah	Do	Nils Svensson		
1/48	24	29 Ai	Do	Hilding Persson		
1/72	24	30 Ak	Do	Dsme		
del av 3/80	33	1 Al	Do	Borrby kyrka		
				arr: Ragnar Jonsson		
1/4	8	1 Ba	Blästorp	Ernst G. Göransson		
9/37	av 9	1 Bb	Do	Georg Jonsson		
8/243	10	13 Bc	Do	Per Edvardsson		
				Ingrid — " —		
				Elina — " —		
1/18	10	10 Bd	Do	Dsme		
7/81	10	5 Be	Do	Dsme		
				Överföres		

Areal								Nuvarande värde			Blivande värde			Förbättringsvärde		
Åker		Äng och odlingsmark		Annan duglig mark		Impediment och högl. mark		pr har	pr ägofigur		pr har	pr ägofigur		pr har	pr ägofigur	
Har	ar	Har	ar	Har	ar	Har	ar	Kr.	Kr.	öre	Kr.	Kr.	öre	Kr.	Kr.	öre
7		8		9		10		11	12		13	14		15	16	
117.0								1800	2106	–	3000	3510	–	1200	1404	–
117.0									2106	–		3510	–		1404	–
34.0								1800	612	–	3000	1020	–	1200	408	–
127.0								2100	2667	–	3000	3810	–	900	1143	–
							05.5									
161.0							05.5		3279	–		4830	–		1551	–
62.0						298.5			1674	–		1860	–		186	–
849.0						338.0			18975	–		25470	–		6495	–
1940.0						50.0			46506	–		58200	–		11694	–
2460.5						28.0			58019	25		73815	–		15795	75
265.5						68.0			7238	25		7965	–		726	75
78.0						196.0			1638	–		2340	–		702	–
						345										
145.0						09.5			3721	50		4350	–		628	50
38.5									1097	25		1155	–		57	75
680.0						19.5			17293	50		20400	–		3106	50
168.0									4032	–		5040	–		1008	
180.5									4343	25		5415	–		1071	75
						116.5										
6867.0						1158.5			164538	–		206010	–		41472	–

Hemmanstal	Registernummer	Littera å kartan	Socken, by och hemman	Delägares namn, hemvist m. m. samt ägobeskrivning	Ägofigurens nummer
1	2	3	4	5	6
				Överfört	
7/81	10^{6}	Bf	Blästorp	Per Edvardsson Ingrid —"— Elina —"—	
1/8	2^{19}	Bg	Do	Herman Persson	
1/16	2^{15}	Bh	Do	Johan Wallin	
1/55 av	5^{6}	Bi	Do	Dsme	
Aos.	3^{11}	Bk	Do	Olof Alfred Andersson	
1/231 av	5^{5}	Bl	Do	Gottfrid Persson	
9/3080 av	5^{4}	Bm	Do	Dsme	
9/3080 av	5^{3}	Bn	Do	Dsme	
9/3080 av	5^{2}	Bo	Do	Oskar Passersson	
14/309	1^{4}	Bp	Do	Magnus Hansson	
33/1648	1^{5}	Bq	Do	Dsme	
				Summa	

PETTERSONSKA BOKTR.LETR. SKARA

Areal								Nuvarande värde			Blivande värde			Förbättringsvärde		
Åker		Äng och odlingsmark		Annan duglig mark		Impediment och högl. mark		pr har	pr ägofigur		pr har	pr ägofigur		pr har	pr ägofigur	
Har	ar	Har	ar	Har	ar	Har	ar	Kr.	Kr.	öre	Kr.	Kr.	öre	Kr.	Kr.	öre
7		8		9		10		11	12		13	14		15	16	
68	67.0					11	58.5		164538	-		206010	-		41472	-
						5	15.5									
5	36.5						88.5		11992	50		16095	-		4102	50
4	97.5						18.0		13134	75		14925	-		1790	25
	94.5						09.5		2268	-		2835	-		567	-
	60.0						02.5		1200	-		1500	-		300	-
	50.0						04.0		936	-		1500	-		564	-
	54.0								1146	-		1620	-		474	-
	54.0								1134	-		1620	-		486	-
	53.0								1272	-		1590	-		318	-
1	17.0								2106	-		3510	-		1404	-
1	61.0						05.5		3279	-		4830	-		1551	-
85	34.5					18	02.0		203006	25		256035	-		53028	75

Borrby den 27 maj 1940
[illegible]
Hatens lantbruksingenjör.

[illegible]
god man

Axel W. Swensson
god man

Hemmanstal	Registernummer	Littera å kartan	Socken, by och hemman	Delägares namn, hemvist m. m. samt ägobeskrivning	Ägofigurens nummer
1	2	3	4	5	6

PETTERSONSKA BOKTR. EFTR.
SKARA

379477

Kostnadsförslag

Bil. 8.

"Borrby-Blästorps dikningsföretag I o II 1940".

Läge	Längd m.	Arbete, jordmån m. m.	Antal	à pris	Kostnad Kr.	Kostnad öre	Summa Kr.	Summa öre
1	2	3	4	5	6		7	
		Företag I.						
7-12+66	566	**Dikessträckan A-B.**						
7-12+58	558	Schaktning för öppet dike						
		sandbl. lera m^3	1100	1.70			1870	-
12+58-12+66	8	40" cementrör lm	8	18.50			148	-
12+58-12+66	8	Schaktning för täckt ledning,						
		rörens läggning, dikesjordens						
		återfyllning m.m. lm	8	15.-			120	-
12+58		Dikesöga av betong enl. ritning	1	50.-			50	-
12+66		Intagningsbrunn av betong enl.						
		ritning inre diam= 1.25 m. st	1	100.-			100	-
		För oförutsedda fall, arbetets						
		tillsyn m.m. tillägges c:a 10 %					232	-
		Summa					2520	-
12+66-18+98	632	**Dikessträckan B-C.**						
12+66-18+98	632	28" cementrör lm	632	10.-			6320	-
12+66-12+79	13	Schaktning för täckt ledning						
		m.m. lm	13	2.-	26	-		
12+79-12+83	4	d:o d:o "	4	5.-	20	-		
12+83-13+20	37	d:o d:o "	37	2.-	74	-		
13+20-14	80	d:o d:o "	80	2.20	176	-		
14-14+57	57	d:o d:o "	57	2.30	131	10		
14+57-15+71	114	d:o d:o "	114	2.50	285	-		
15+71-15+76	5	d:o d:o "	5	5.-	25	-		
15+76-17+39	163	d:o d:o "	163	2.40	391	20		
17+39-17+44	5	d:o d:o "	5	5.-	25	-		
17+44-18+98	154	d:o d:o "	154	2.30	354	20	1507	50
13+63,14+57,15+76 16+13,17+44,18+98		Intagningsbrunnar av betong enl.						
		ritning inre diam= 1.00 m. st	6	70.-			420	-
		För oförutsedda fall, arbetets						
		tillsyn m.m. tillägges c:a 10 %					822	50
		Summa					9070	-

1	2	3	4	5	6	7
18+98-21+87	289	Dikessträckan C-D.				
18+98-21+47 21+56-21+87	280	28" cementrör lm	280	10.-		2800 -
18+98-21+47 21+56-21+87	280	Schaktning för täckt ledning				
		m.m. lm	280	2.30		644 -
21+47-21+56		Grävning och rörläggning genom				
		järnvägen enl. ritning lm	16	55.-		880 -
19+81,20+50, 21+12,21+47, 21+56,21+87		Intagningsbrunnar av betong				
		enligt ritning inre diam= 1.00 st	6	70.-		420 -
		För oförutsedda fall, arbetets				
		tillsyn m.m. tillägges c:a 10 %				476 -
		Summa				5220 -
21+87-25+93	406	Dikessträckan D-E.				
21+87-25+06	319	24" cementrör lm	319	7.70	2456 30	
25+06-25+93	87	18" " "	87	5.10	443 70	2900 -
21+87-22+63	76	Schaktning för täckt ledning				
		m.m. lm	76	2.50	190 -	
22+63-22+74	11	d:o d:o "	11	10.-	110 -	
22+74-25+06	232	d:o d:o "	232	2.50	580 -	
25+06-25+93	87	d:o d:o "	87	1.80	156 60	1036 60
22+63,22+74, 23+45,25+06		Intagningsbrunnar av betong enl.				
		ritning inre diam= 0.9 m. st	4	60.-		240 -
25+93		Intagningsbrunn av betong enl.				
		ritning inre diam= 0.7 m. st	1	40.-		40 -
		För oförutsedda fall, arbetets				
		tillsyn m.m. tillägges c:a 10 %				423 40
		Summa				4640 -
25+93-26+37	44	Dikessträckan E-F.				
25+93-26+37	44	12" cementrör lm	44	2.90		127 60
25+93-26+37	44	Schaktning för täckt ledning				
		m.m. lm	44	1.40		61 60
26+37		Intagningsbrunn av betong enl.				
		ritning inre diam= 0.7 m. st	1	40.-		40 -
		För oförutsedda fall, arbetets				
		tillsyn m.m. tillägges c:a 10 %				20 80
		Summa				250 -

1	2	3	4	5	6	7
21+87=50						
50-51	100	Dikessträckan D-I.				
50-51+100	100	9" cementrör lm	100	2.20		220 -
50-51	100	Schaktning för täckt ledning				
		m.m. lm	100	1.60		160 -
51		Intagningsbrunn av betong enl.				
		ritning inre diam= 0.7 m. st	1	40.-		40 -
		För oförutsedda fall, arbetets				
		tillsyn m.m. tillägges c:a 10 %				40 -
		Summa				460 -
21+87=40						
40-42+25	225	Dikessträckan D-H.				
40-42+25	225	9" cementrör lm	225	2.20		495 -
40-40+50	50	Schaktning för täckt ledning				
		m.m. lm	50	2.00	100 -	
40+50-42+25	175	d:o d:o "	175	2.50	437 50	537 50
42+25		Intagningsbrunn av betong enl.				
		ritning inre diam= 0.7 m. st	1	40.-		40 -
		För oförutsedda fall, arbetets				
		tillsyn m.m. tillägges c:a 10 %				107 50
		Summa				1180 -
18+98=60						
60-60+87	87	Dikessträckan C-K.				
60-60+87	87	10" cementrör lm	87	2.40		208 80
60-60+87	87	Schaktning för täckt ledning				
		m.m. lm	87	1.80		156 60
60+87		Intagningsbrunn av betong enl.				
		ritning inre diam = 0.7 m. st	1	40.-		40 -
		För oförutsedda fall, arbetets				
		tillsyn m.m. tillägges c:a 10 %				39 60
		Summa				445 -
12+66=70						
70-70+73	73	Dikessträckan B-L.				
70-70+73	73	36" cementrör lm	73	15.50		1131 50
70-70+73	73	Schaktning för täckt ledning				
		m.m. lm	73	3.-		219 -
70+73		Intagningsbrunn av betong enl.				
		ritning inre diam= 1.20 m. st	1	90.-		90 -
		För oförutsedda fall, arbetets				
		tillsyn m.m. tillägges c:a 10 %				144 50
		Summa				1585 -

1	2	3		4	5	6		7	
70+73-74+85	412	**Dikessträckan L-M.**							
70+73-74+85	412	36" cementrör	lm	412	15.50			6386	-
70+73-74+80	407	Schaktning för täckt ledning m.m.	lm	407	3.-	1221	-		
74+80-74+84	4	d:o d:o	"	4	5.-	20	-		
70+84-70+85	1	d:o d:o	"	1	2.-	2	-	1243	-
72+50, 74+61 74+85		Intagningsbrunnar av betong enl. ritning inre diam= 1.20 meter	st	3	90.-			270	-
		För oförutsedda fall, arbetets tillsyn m.m. tillägges c:a 10 %						791	-
		Summa						8690	-
74+85-85+95	1110	**Dikessträckan M-Na-Nb.**							
74+85-81+24	639	28" cementrör	lm	639	10.-	6390	-		
81+24-83+13	189	18" "	"	189	5.10	963	90		
83+13-85+58	245	15" "	"	245	3.90	955	50		
85+58-85+95	37	10" "	"	37	2.40	88	80	8398	20
74+85-76+58	173	Schaktning för täckt ledning m.m.	lm	173	2.-	346	-		
76+58-76+62	4	d:o d:o	"	4	5.-	20	-		
76+62-78+37	175	d:o d:o	"	175	2.-	350	-		
78+37-78+41	4	d:o d:o	"	4	5.-	20	-		
78+41-80+60	219	d:o 2 d:o	"	219	2.30	503	70		
80+60-81+24	64	d:o d:o	"	64	2.50	160	-		
81+24-81+71	47	d:o d:o	"	47	1.-	47	-		
81+71-81+75	4	d:o d:o	"	4.-	5.-	20	-		
81+75-83+13	138	d:o d:o	"	138	1.50	207	-		
83+13-84+81	168	d:o d:o	"	168	1.30	218	40		
84+81-84+85	4	d:o d:o	"	4	5.-	20	-		
84+85-85+53	68	d:o d:o	"	68	1.30	88	40		
85+53-85+95	42	d:o d:o	"	42	1.20	50	40	2050	9[illegible]
75+48, 77+25, 78+22, 79+51, 80+10, 80+46, 80+93, 81+24		Intagningsbrunnar enl. ritning inre diam= 1.00 m.	st	8	70.-			560	-
81+50, 82+47, 83+13, 83+66, 84+50, 85+53, 85+58, 85+95		Intagningsbrunnar inre diam=0.7		8	40.-			320	[illegible]
		För oförutsedda fall, arbetets tillsyn m.m. tillägges c:a 10 %						1130	[illegible]
		Summa						1246[illegible]	

1	2	3		4	5	6		7	
74+85=90									
90-92+84	284	Dikessträckan M-O.							
90-92+09	209	21" cementrör	lm	209	6.40	1337	60		
92+09-92+84	75	18" "	"	75	5.10	382	50	1720	10
90-90+88	88	Schaktning för täckt ledning							
		m.m.	lm	88	1.70	149	60		
90+88-90+92	4	d:o d:o	"	4	5.-	20	-		
90+92-92+09	117	d:o d:o	"	117	1.70	198	90		
92+09-92+80	71	d:o d:o	"	71	1.60	113	60		
92+80-92+84	4	d:o d:o	"	4	5.-	20	-	502	10
90+92,92+09		Intagningsbrunnar av betong							
		inre diam= 0.9 m.	st	2	60.-			120	-
92+80,92+84		Intagningsbrunnar av betong							
		inre diam= 0.7 m.	st	2	40.-			80	-
		För oförutsedda fall, arbetets							
		tillsyn m.m. tillägges c:a 10 %						242	80
		Summa						2665	-
70+73=100									
100-100+08	8	Dikessträckan L-P.							
100-100+08	8	9" cementrör	lm	8	2.20			17	60
100-100+08	8	Schaktning för täckt ledning							
		m.m. lm		8	8.-			64	-
100+08		Intagningsbrunn av betong enl.							
		ritning inre diam= 0.7 m.	st	1	40.-			40	-
		För oförutsedda fall, arbetets							
		tillsyn m.m. tillägges c:a 10 %						13	40
		Summa						135	-
85+58									
100-102+21	221	Dikessträckan Na-Q.							
100-102+21	221	9" cementrör	lm	221	2.20			486	20
100-102+21	221	Schaktning för täckt ledning							
		m.m.	lm	221	1.70			375	70
101+68,102+21		Intagningsbrunnar av betong enl.							
		ritning inre diam= 0.7 m.	st	2	40.-			80	-
		För oförutsedda fall, arbetets							
		tillsyn m.m. tillägges c:a 10 %						93	10
		Summa						1035	-

43.

1	2	3	4	5	6	7	
		Sammandrag.					
7-12+66	566	Dikessträckan A-B				2520	-
12+66-18+98	632	" B-C				9070	-
18+98-21+87	289	" C-D				5220	-
21+87-25+93	406	" D-E				4640	-
25+93-26+37	44	" E-F				250	-
21+87=50 50-51	100	" D-I				460	-
21+87=40 40-42+25	225	" D-H				1180	-
18+98=60 60-60+87	87	" C-K				445	-
12+66=70 70-70+73	73	" B-L				1585	-
70+73-74+85	412	" L-M				8690	-
74+85-85+95	1110	" M-Na-Nb				12460	-
74+85=90 90-92+84	284	" M-O				2665	-
70+73=110 110-110+08	8	" L-P				135	-
85+58=100 100-102+21	221	" Na-Q				1035	-
		Summa kronor				50355	-

Borrog den 27 maj 1940
[illegible]
Statens Lantbruksingenjör

Bil. 9.

Redovisningsförteckning för "Borsby-Blåsbyns dikningsföretag I och II 1940".

Förslag I

Nummerbok	Registernummer	Lägenhet i kartan	Socken, by, kommun	Delägare	Skäl	Förbättringsvärde kr	öre	Fördelningstal %	Beräknad dikningskostnad kr	öre	Förrättningskostnad kr	öre
				Borsby socken								
171/672	av 46 23462	Ae	Borsby	Manfred Månsson	S	186	-	0.351	176	75	3	41
23/72	av 48 1	Ae	"	Per Jeppsson	S	6495	-	12.248	6167	48	119	00
19/80	av 35 3	Af	"	Frans Ingemansson	S	11694	-	22.052	11104	28	214	26
19/80	av 35 2	Ag	"	Karl Larsson	S							
				arv. Erik Arnesson		15795	75	29.787	14999	24	289	42
305/1152	24 28	Ah	"	Nils Svensson		726	75	1.370	689	56	13	31
1/48	24 29	Ai	"	Hilding Persson	S	702	-	1.324	666	70	12	86
del av 3/80	33 1	Al	"	Borsby kyrka								
				arv. Ragnar Jönsson		628	50	1.185	596	78	11	51
1/4	8 1	Ba	Blåsbyn	Ernst G. Göransson	S	57	75	0.109	54	89	1	06
9/37	av 9 1	Bb	"	Georg Jönsson	S	3106	50	5.858	2949	80	56	92
8/243	10 13	Bc	"	Per, Ingrid och Elina Edvardsson	S	1008	-	1.901	957	25	18	47
1/18	10 10	Bd	"	Anna	S	1071	75	2.021	1017	68	19	44
1/8	2 19	Bg	"	Herman Persson	S	4102	50	7.736	3895	46	75	17
1/16	2 15	Bh	"	Johan Wallin	S	1790	25	3.376	1699	98	32	80
1/55	av 5 6	Bi	"	Anna	S	567	-	1.069	538	30	10	39
av 3	3 11	Bk	"	Olof Alfred Andersson		300	-	0.566	285	01	5	50
1/231	av 5 5	Bl	"	Gottfrid Persson		564	-	1.064	535	78	10	34
9/3080	av 5 4	Bm	"	Anna		474	-	0.894	450	17	8	69
9[illegible]	[illegible] 3	Bn	"	Anna		486	-	0.916	461	25	8	90
[illegible]	[illegible] 2	Bo	"	Oskar Larsson		318	-	0.600	302	13	5	83
[illegible]	[illegible]	[illegible]	"	Magnus Hansson	S	1404	-	2.648	1333	40	26	73
[illegible]	[illegible]	[illegible]	"	Anna	S	1551	-	2.925	1472	88	28	42
				Summa		53028	75	100.000	50355	-	971	63

Borr –

- by den 27 maj 1940.

Lennart Hammarskjöld
Statens lantbruksning ingenjör.

Jul. Gaudpier
god man

Axel W. Swenson
god man

Areal								Nuvarande värde			Blivande värde			Förbättringsvärde		
Aker		Ang och odlingsmark		Annan duglig mark		Impediment och högl. mark		pr har	pr ägofigur		pr har	pr ägofigur		pr har	pr ägofigur	
Har	ar	Har	ar	Har	ar	Har	ar	Kr.	Kr.	öre	Kr.	Kr.	öre	Kr.	Kr.	öre
7		8		9		10		11	12		13	14		15	16	

Företag II

Handförteckning ägobeskrivning och värderingslängd över vattenskadade marker till Barby i Barby socken av Kristianstads län, upprättad år 1948 till synförrättning enligt vattenlagen.

Hemmanstal	Registernummer	Littera å kartan	Socken, by och hemman	Delägares namn, hemvist m. m. samt ägobeskrivning	Ägofigurens nummer
1	2	3	4	5	6
			Barrby socken		
171/672	ao 46	2.3.4.6.9 Ac	Barrby	Manfred Månsson	
				Åker, mylla på moränlera	1
				—"— "	2
				—"— "	3
				—"— "	4
				—"— "	5
				—"— "	6
				—"— " förbättras ej.	7
				—"— mylla på moränlera	8
				—"— "	9
				—"— "	10
				Fomt m. m. "	11
				Åker förbättras ej	12
				Höglänt mark förbättras ej.	13
				Väg imp.	14
				—"— —"—	15
				Åker, mylla på moränlera	16
				—"— förbättras ej	17
				—"— —"—	18
				Väg imp.	19a
				Summa	
9/32	ao 46 7	Ad	do	Birger Assarsson	
				Åker, mylla på moränlera	24
				Summa	

	Areal								Nuvarande värde			Blivande värde			Förbättringsvärde		
	Aker		Ang och odlingsmark		Annan duglig mark		Impediment och högl. mark		pr har	pr ägofigur		pr har	pr ägofigur		pr har	pr ägofigur	
	Har	ar	Har	ar	Har	ar	Har	ar	Kr.	Kr.	öre	Kr.	Kr.	öre	Kr.	Kr.	öre
	7		8		9		10		11	12		13	14		15	16	
0.8		50.5							2400	1212	–	3000	1515	–	600	303	–
0.9		30.0							2700	810	–	3000	900	–	300	90	–
0.6		21.0							1800	378	–	3000	630	–	1200	252	–
0.7		129.0							2100	2709	–	3000	3870	–	900	1161	–
0.8		171.0							2400	4104	–	3000	5130	–	600	1026	–
0.6		118.0							1800	2124	–	3000	3540	–	1200	1416	–
								37.0									
0.8		42.0							2400	1008	–	3000	1260	–	600	252	–
0.7		96.0							2100	2016	–	3000	2880	–	900	864	–
0,5		31.0							1500	465	–	3000	930	–	1500	465	–
0.7		28.0							2100	588	–	3000	840	–	900	252	–
								28.5									
								87.0									
								10.5									
								12.5									
0.8		38.5							2400	924	–	3000	1155	–	600	231	–
								40.0									
								94.0									
								07.5									
	7	550					317.0			16338	–		22650	–		6312	–
0.95		44.5							2850	1268	25	3000	1335	–	150	66	75
		44.5								1268	25		1335	–		66	75

Hemmanstal	Registernummer	Littera å kartan	Socken, by och hemman	Delägares namn, hemvist m. m. samt ägobeskrivning	Ägofigurens nummer
1	2	3	4	5	6
23/72	av 48¹	Ae	Borrby	Per Jeppsson	
				Åker, mylla på moränlera	25
				—"— " "	26
				—"— " "	27
				—"— " "	28
				—"— " "	29
				Väg imp.	30
				Summa	

Sammandrag

Borrby socken

171/672	av 46	2.3.4.6.9 Ac	Borrby	Manfred Månsson
9/32	av 46⁷	Ad	Do	Birger Assarsson
23/72	av 48¹	Ae	Do	Per Jeppsson
				Summa

	Areal								Nuvarande värde			Blivande värde			Förbättringsvärde		
	Aker		Äng och odlingsmark		Annan duglig mark		Impediment och högl. mark		pr har	pr ägofigur		pr har	pr ägofigur		pr har	pr ägofigur	
	Har	ar	Har	ar	Har	ar	Har	ar	Kr.	Kr.	öre	Kr.	Kr.	öre	Kr.	Kr.	öre
	7		8		9		10		11	12		13	14		15	16	
0,8		63.5							2400	1524	–	3000	1905	–	600	381	–
0.8	1	46.0							2400	3504	–	3000	4380	–	600	876	–
0.8		74.0							2400	1776	–	3000	2220	–	600	444	–
0.6		19.5							1800	351	–	3000	585	–	1200	234	–
0.9		54.5							2700	1471	50	3000	1635	–	300	163	50
								60.0									
	3	57.5						60.0		8626	50		10725	–		2098	50
	7	55.0					3	17.0		16338	–		22650	–		6312	–
		44.5								1268	25		1335	–		66	75
	3	57.5						60.0		8626	50		10725	–		2098	50
	11	57.0					3	77.0		26232	75		34710	–		8477	25

Borrby den 27 maj 1940
[illegible]
statens lantbruksingenjör

[illegible]
god man

[illegible]
god man

Hemmanstal	Registernummer	Littera å kartan	Socken, by och hemman	Delägares namn, hemvist m. m. samt ägobeskrivning	Ägofigurens nummer
1	2	3	4	5	6

PETTERSONSKA BOKTR.LETR.
GKARA

379477

Kostnadsförslag

Bil. //.

"Borrby- Blästorps dikningsföretag I o II 1940".

Läge	Längd m.	Arbete, jordmån m. m.		Antal	à pris	Kostnad Kr.	Kostnad öre	Summa Kr.	Summa öre
1	2	3		4	5	6		7	
		Företag II.							
25+93=30									
30-36+62	662	**Dikessträckan E-Ga-Gb.**							
30+59-36+62	603	12" cementrör	lm	603	2.90			1748	70
30+59-31+30	71	Schaktning för täckt ledning, rörens läggning, dikesjordens återfyllning m.m.	lm	71	2.20	156	20		
31+30-32+27	97	d:o d:o	"	97	2.60	252	20		
32+27-33+30	103	d:o d:o	"	103	2.80	288	40		
33+30-34+50	120	d:o d:o	"	120	2.60	312	-		
34+50-34+75	25	d:o d:o	"	25	2.20	55	-		
34+75-34+78	3	d:o d:o	"	3	5.-	15	-		
34+78-36+62	184	d:o d:o	"	184	2.60	478	40	1557	20
33+30,34+75,34+80, 35+78,36+62		Intagningsbrunnar av betong enl. ritning inre diam= 0.7 m.	st	5	40.-			200	-
		För oförutsedda fall, arbetets tillsyn m.m. tillägges c:a 10 %						354	10
		Summa						3860	-

Borrby den 27 maj 1940.

Statens lantbruksingenjör.

1	2	3	4	5	6	7

Bil. 12

Kostnadsfördelningslängd för "Borrby-Blåstorps dikningsföretag I och II 1940"

Företag II

Hemmanstal	Registernummer	Litera å kartan	Socken, by, hemman	Delägare	Sölande	Förbättringsvärde kr	Förbättringsvärde öre	Fördelningstal %	Beräknad dikningskostnad kr	Beräknad dikningskostnad öre	Förrättningskostnad kr	Förrättningskostnad öre
			Borrby socken.									
171/672	av 46 2.3.4.6.9	Ac	Borrby	Manfred Månsson	s	6312	-	74.458	2874	08	55	45
9/32	av 46 17	Ad	"	Birger Assarsson		66	75	0.787	30	38	0	59
23/72	av 48 1	Ae	"	Per Jeppsson	s	2098	50	24.755	955	54	18	44
				Summa		8477	25	100.000	3860	-	74	48

Borrby den 27 maj 1940
Hemmanstaxerare
statens lantbruksingenjör.

Jed. Gjöspius
god man

Axel N. Svensson
god man

Bil. 13.

UTLÅTANDE

avgivet vid syneförrättning enligt vattenlagen avseende bättre torrläggning av mark till Borrby och Blästorp i Borrby socken av Kristianstads län.

1:o. Företagen, som avse bättre torrläggning av åker, äro enligt synemännens förmenande att hänföra till dikning. Mot företagens utförande på sätt i detta utlåtande närmare angives finnes enligt synemännens förmenande ej något laga hinder. Den omständigheten, att marken förut varit föremål för syneförrättningar enligt vattenlagen finna synemännen nämligen ej kunna anföras som hinder mot förrättningens företagande, enär denna avser utökandet av förut bestämda dimensioner å avloppsdiken och trummor samt öppna dikens ersättande med täckta ledningar.

De syneförrättningar, som förut hållits rörande nu avhandlade avdikningsområde, hava medfört utförandet av följande dikningsföretag:

a) Dikessträckorna A-B-M-Na och M-O ingå i den av lantbruksingenjören Gunnar Lettström år 1911 verkställda syneförrättning, som avsåg torrläggning av mark till Borrby och Blästorp. Nu avhandlade företag hava hänförts till samma jämförelseplan, som använts vid den Lettströmska förrättningen.

b) Dikessträckan B-C-D-E-F ingår i Borrby-Blästorps dikningsföretag av år 1919.

Till dessa två företag avvattnas

c) Borrby-Blästorps dikningsföretag av år 1926,

d) Vallby-Blästorps dikningsföretag av år 1928,

e) Vallby-Stellabäcks dikningsföretag av år 1928,

f) Blästorps östra utmarksdikning av år 1933 och

g) Raftastens dikningsföretag av år 1933.

Företagen a och b avse öppna diken och äro de enda, vars diken beröras av nu begärda dikningar. Företagen e till g äro alla utförda som täckta ledningar. Ännu ett företag

h) Örum-Hörup dikningsföretag av år 1924

tangeras av nu avhandlade företag, men detta tillhör ett annat nederbördsområde.

2:o. Sökande till förrättningen äro:

Manfred Månsson för Borrby $46^{2,3,4,6,9}$

Per Jeppsson, " " 48^{1}

Frans Ingemansson" " 35^{3}

Karl Larsson " " 35^{2}

Hilding Persson " " 24^{29}

Ernst G. Göransson för Blästorp 8^{1}

Georg Jönsson " " 9^{1}

Per Edvardsson " " 10^{10}, 10^{13}

Herman Persson " " 2^{19}

Johan Wallin " " 2^{15}, 5^{6}

Magnus Hansson " " 1^{4}, 1^{5}.

Företagens utsträckning är beroende av sökandenas yrkanden och förefintliga fallförhållanden och omfattar syneförrättningen i anledning härav de dikessträckor, som å hithörande plankarta äro utmärkta med röda linjer och bokstäverna A-B-C-D-E-F, E-Ga-Gb, D-H, D-I, C-K, B-L-M-Na-Nb, Na-Q, M-O och L-P.

3:o. Den vattenskadade mark, som av företagen tillskyndas båtnad är avfattad å hithörande plankarta. Såsom betalningsskyldig till företagen anses all mark, vars torrläggning till 1.2 meters djup är beroende av dikningen och som genom denna vinner möjlighet till förbättrad torrläggning, d.v.s. all mark, belägen under en kurva, avvägd till 1.2 meters höjd över vanligt medelvattenstånd i diket med tillägg för behövlig höjdskillnad mellan detta vattenstånd och eventuella täckdikesögon samt för fall åt sidorna mot diket räknat, vilket fall beräknats lika med markytans, dock ej överstigande 1.5:1000.

4:o. Den i föreliggande fall uppkommande båtnaden består i höjning av jordens alstringsförmåga. Värdet härå uttryckt i penningar utgör det kapitaliserade värdet av den ökning av avkastningen, som åstadkommes eller möjliggöres om företaget i fråga kommer till stånd. Räntefoten på kapitaliseringen utgör fem procent. För beräkningarnas verkställande hava synemännen först uppskattat markens värde med hänsyn till dess alstringsförmåga i fullt torrlagt skick. Vid denna värdering

har hänsyn tagits till jordens naturliga beskaffenhet såväl till matjord som alv samt till dess belägenhet men ej till jordens mer eller mindre goda brukning, och därav uppkommande större eller mindre växtkraft.

Jordens värde före företagens utförande anse synemännen vara i det stora hela en produkt av dess värde i fullt torrlagt skick och den större eller mindre grad av försumpning, jorden lider av. Jord, som ligger i jämnhöjd med eller under den försumpande vattenytan, har grad 0.0; anses sålunda för närvarande sakna värde. Jord, som ligger i jämnhöjd med eller högre än kurvan för den vattenskadade marken, har grad 1.0; d.v.s. dess värde före och efter företagens utförande sammanfalla.

Höjdskillnaden mellan den försumpande vattenytan och kurvan delas i tio höjdgrader med sinsemellan lika höjdskillnad. Varje ägofigurernas höjdläge motsvaras alltså av en viss försumpningsgrad. Denna är uträknad för varje figurs medelhöjd. Genom reduktion av ägofigurernas blivande värde med denna för varje ägofigur uträknade grad erhålles ägofigurens nuvarande värde. Skillnaden mellan dessa två värden motsvarar den genom företagens utförande uppkommande förbättringen. Denna är uträknad för varje ägolott och återfinnes i värderingslängdens kolumner 15 och 16.

5:o. För att den beräknade jordförbättringen skall kunna ernås måste dikningsarbetet verkställas i full överensstämmelse med förslaget, som är upprättat med hänsyn tagen till framrinnande vattenmängd, makrnes lutningsförhållanden, dikningsarbetenas

ändamål m.m.

Nederbörsområdet är direkt inmätt och utgör:

i punkt B	702	hektar
13+63	246	"
14+57	245	"
15+76	242	"
16+13	238	"
17+44	234	"
C	230	"
19+81	211	"
20+50	210	"
21+12	203	"
21+47	198	"
21+56	192	"
D	191	"
22+63	170	"
22+74	168	"
23+45	160	"
25+6	153	"
E	152	"
F	45	"
Ga	78	"
33+30	28	"
34+75	27	"
34+80	25	"

i punkt	35+73	23 hektar
	Gb	22 "
	H	13 "
	I	5 "
	K	17 "
	L	455 "
	72+50	451 "
	74+61	447 "
	M	444 "
	75+48	316 "
	77+25	310 "
	78+22	304 "
	79+51	297 "
	80+10	294 "
	80+46	291 "
	80+93	288 "
	81+24	287 "
	81+71	64 "
	82+47	58 "
	83+13	52 "
	83+66	46 "
	84+50	42 "
	85+53	38 "
	Na	33 "

i punkt Nb	15	hektar
90+92	125	"
92+9	122	"
92+80	64	"
O	61	"
P	10	"
101+68	18	"
Q	15	"

På sökandenas begäran och med stöd af bestämmelserna i vattenlagens kap. 7 § 4 bestämma synemännen att samtliga diken utom sträckan A-B skola göras täckta. Vid bestämmandet av rördimensionerna hava synemännen utgått från en största avrinning av 1.0 sekundliter pr hektar.

Sökandena hava framhållit, att de befintliga öppna dikena även vid omsorgsfullt underhåll ej äro i stånd att hålla medelvattnet nere vid en sådan nivå, att marken kan torrläggas till ordinärt djup. Detta gör sig särskilt gällande vid den tidpunkt på året, då jordens torrläggning är av största behovet, nämligen vid vårbruket. Dettas framflyttande så att växtlighetstiden möjligast förlänges är av stor ekonomisk betydelse för jordbruket. Att vid vårflöden vattnet t.o.m. stiger över dikesbräddarna och översvämmar marken torde emellertid ej bero därpå, att avrinningen vid flod skulle behöva beräknas högre än en sekundliter pr hektar utan dels därpå, att

dessa flöden till tiden sammanfalla med tjällossningen, då de öppna dikenas kanter rasa ner, och förekomsten av drivsnö i dikena dämma upp dessa dels på den konsekvent genomförda täckta vattenavledningen inom nederbördsområdet för övrigt. Frånsett den ekonomiska betydelsen av bortfallande ränsningskostnader, markvinst och lättare brukning av jorden, som medföljer täckta avloppsledningar och vilken båtnad icke medräknats i den av synemännen beräknade båtnaden genom höjning av jordens alstringsförmåga, är det därför ovedersägligt nödvändigt att de vid föregående syneförrättningar bestämda öppna dikena fördjupas och ersättas av täckta ledningar.

För övrigt hänvisas till plan-, profil- och sektionsritningarna samt till kostnadsförslagen. De vid föregående syneförrättningar bestämda bottenlinjerna äro å profilerna inlagda med grönt.

6:o. Företaget medför anläggandet av rörledningar under dels järnvägsbanken till Ystad-Sankt Olofs järnväg dels vägen Bornby-Hammenhög. Till dessa rörledningar, som skola bekostas av företag I, äro förslagsritningar upprättade och få arbetena därmed ej företagas förrän dessa ritningar genom förrättningsmannens försorg underställts vederbörande myndighet.

7:o. Ersättning skall utgivas för mark, som utmed öppna avloppsdiket A-B åtgår för upplag av uppschaktad dikesjord. Ersättning skall utgivas med trettio (30) kronor pr ar mark, som

täckes av jordvallarna. Ersättningens storlek skall bestämmas efter uppmätning, verkställd av två av företagets styrelse tillkallade skiftesgodemän eller genom statens lantbruksingenjörs försorg.

Framställning om ersättning för skada å växande gröda på grund av företagens utförande skall göras skriftligen till arbetsstyrelsen och senast den dag, då företagen genom avsyningsbevisets uppläsande å allmänt sammanträde med sakägarna förklarats avsynade och godkända. Ersättningsbeloppet skall bestämmas av två stycken av arbetsstyrelsen tillkallade ojävige, i lantbruk kunniga män.

För övrigt skola inga ersättningar utgå.

8:o. På grund av fallbrott skall torrläggningsarbetet uppdelas på två skillda företag av vilka

företag I omfattar sträckorna A-B-C-D-E-F, D-H, D-I, C-K, B-L-M-Na-Nb, M-O, L-P och Na-Q;

" II " dikessträckan Ga-Gb.

För undersökning huruvida företag I skall uppdelas i förberedande avdelningar hava synemännen uppställt följande tabell:

Dikessträckor	Båtnad		Kostnad		Relativ kostnad	
Företaget i sin helhet	53028	76	50355	-	0	95
A-B+B-C-D-E-F+D-H+D-I+C-K	22803	-	23785	-	1	04
A-B+B-L-M-Na-Nb+Na-Q+M-O+L-P	30225	75	29090	-	0	96

Av denna utredning framgår, att företag I ej skall uppdelas i förberedande avdelningar. Då detsamma är förhållandet med företag II skola vardera företaget utgöra samfälligheter i vilka samtliga med företagen förenade kostnader skola fördelas sakägarna emellan i mån av den båtnad, som till företagen hörande jord genom företagens utförande beräknas kunna ernå och som finnes närmare angiven i värderingslängdens kolumner 15 och 16.

Förrättningskostnaderna och andra för de två företagen gemensamma kostnader skola företagen emellan fördelas sålunda att företag I för 50355 kronor beräknad kostnad gäldar 92.880 %

" II " 3860 " " " " 7.120 %

I kostnadsfördelningslängderna finnas med iakttagande härav angivet vars och ens deltagningsskyldighet i förbättringsvärden och procenttal samt den kostnad, som i enlighet med de upprättade kostnadsförslagen åligger varje sakägare.

9:o. Företagen skola benämnas "Borrby-Blästorps dikningsföretag I och II 1940".

Deras angelägenheter skola handhavas av en gemensam arbetsstyrelse, som väljes på allmänt sammanträde med sakägarna enligt föreskrifterna i vattenlagens kap. 7:64.

Arbetsstyrelsens åligganden äro:

att jämlikt föreskrifterna i vattenlagens kap. 7:62 anmäla styrelseval hos länsstyrelsen;

att å offentlig auktion eller genom infordrande av anbud försälja arbetet på förmånligaste sätt, samt åt entreprenör, som godkännes av statens lantbruksingenjör i länet;

att själv eller genom tillkallande av sakkunnig person övervaka arbetets utförande i full överensstämmelse med det fastställda förslaget;

att verkställa behövliga utdebiteringar och fördelningar av kostnaderna;

att föra räkenskaper över arbetet och årligen redovisa dessa för delägarna;

att genom kringsänd kallelselista, å vilken kallade delägare teckna sina namn eller på annat i vattenlagens kap. 7:64 fastställt sätt, senast åtta dagar i förväg, vid behov, dock minst en gång årligen kalla delägarna till sammanträde för gemensamma angelägenheters dryftande;

att ombesörja dikenas vidmakthållande och upprensning å årstid, då växande gröda därav minst tager skada, samt

att i övrigt vidtaga alla åtgärder, som kunna befrämja arbetets verkställande och vidmakthållande.

10:o. Beträffande arbetet för övrigt stadga synemännen:

att innan arbetet påbörjas skall

1) denna syneförrättning hava vunnit laga kraft;

2) länsstyrelsen hava underrättats om styrelseval;

att när förrättningen vunnit laga kraft åligger det sökandena att till länsstyrelsen erlägga i vattenlagens 11 kap. 95 §

stadgad avgift för vattendomstol, vilken avgift synemännen jämligt föreskrifterna i åberopade lag bestämma till för företag I sjuttionio (79) kronor 54 öre;

att arbetet skall vara fullbordat före 1945 års utgång;

att arbetet skall anses lagligen avslutat, då godkännande avsyningsbevis lämnats av statens lantbruksingenjör eller dennes ställföreträdare och detta bevis blivit å gemensamt sammanträde för delägarna uppläst;

att arbetet skall utföras i full överensstämmelse med det upprättade förslaget, dock att mindre ändringar, som under arbetets utförande kunna visa sig lämpliga beträffande dikenas läge och annat, som ej inverkar minskande på torrläggningens djup och avrinningen och varom berörda sakägare äro eniga, må efter hörande av statens lantbruksingenjör och efter hans skriftliga medgivande företagas;

att cementrören skola gjutas av svensk cement, att de skola godkännas av statens lantbruksingenjör eller dennes ombud innan de nedläggas och att deras läge skall kontrolleras av statens lantbruksingenjör eller dennes ombud innan de höljas;

att jorden utmed öppna diket A-B ej får läggas närmare dikeskanten än 1.0 meter eller med brantare lutning mot marken än 1:1;

att jordvallarna skola genomgrävas för ytvattnets framsläppande överallt där öppet dike tillstöter eller vattnet har benägenhet att samlas bakom vallarna;

att stenar av mansbördas storlek eller därutöver ej får läggas i dikesvallarna utan uppläggas för sig, för att ej försvåra vallarnas utspridande med muskopa;

att den, som åtagit sig arbetet, ej må erhålla slutlikvid förrän arbetet i sin helhet godkänts av statens lantbruksingenjör eller den han i sitt ställe sätter.

11:o. Ränsning av brunnar och utlopp skall ske minst två gånger årligen och så ofta behovet det påkallar. Koppling direkt till rörsträng förbjudes, såvida ej statens lantbruksingenjör därtill givit sitt skriftliga tillstånd.

12:o. Kostnaderna för denna syneförrättning skola vid förrättningens avslutande av sökandena förskjutas men gäldas av samtliga sakägare på sätt i detta utlåtande föreskrives om företagen komma till utförande.

13:o. Är någon missnöjd med åtgärd eller beslut under denna syneförrättning eller med detta synemännens utlåtande ingive inom sextio dagar från den dag förrättningen förklarats avslutad sina till Söderbygdens vattendomstol i Stockholm ställda besvär. I besvären skola fullständigt upptagas klagandens alla påståenden och skälen därför och skola vid besävren fogas de handlingar klaganden vill åberopa till stöd för ändringssökandet. Besvären skola ingivas i tre exemplar.

Borrby den 27 maj 1940

Lennart Kornström

Statens lantbruksingenjör

Jul. Gustafsson
Gst man

Axel W. Swensson
gst man

ARVODESRÄKNING

Bil. 14.

för laga syneförrättning angående Bonby-Blåstoyns dikningsföretag I och II 1940

i Bonby socken och Kristianstads län,

upprättad enligt nedanstående §§ i lantbruksingenjörstaxan av den 27 juni 1930.

År och månad	Dag	Arbete	Antal	à kr.	Kr.	öre	Kr.	öre
1	2	3	4	5	6		7	
		Kallelser och kungörelser, § 5, st.	32	0,50			16	-
		Ägomätning: i skala 1:4000, §§ 6—10						
		a) för mätningsområdets gränser enl. tariff I,						
		1) i åker, raklinje km.		1,50				
		kroklinje „	8	3,00	24	-		
		i annan mark, raklinje „		3,00				
		kroklinje „		6,00				
		2) för strandsträckor utefter sjö o. vattendrag med bredd över 15 m.						
		i åker, raklinje km.		3,00				
		kroklinje „		5,00				
		i annan mark, raklinje „		5,00				
		kroklinje „		11,00				
		3) för strandsträckor utefter mindre vattendrag, bredd 10—15 meter						
		i åker, raklinje „		1,00				
		kroklinje „		2,00				
		i annan mark, raklinje „		2,00				
		kroklinje „		5,00				
		b) för mätningsområdets olika ägoslag, ägofigurer och areal enligt tariff II						
		åker, medelareal 71 ar st.	135	0.36	48	60		
		har	96.905	0.54	52	32		
		äng och odlingsmark medelareal ar st.						
		har						
		annan mark och impediment, medelareal 42 ar st.	51	0.14	7	14		
		har	21.79	0.42	9	15		
		Tillägg för mätning i skala 1:						
		c) för vattenavlopp enl. tariff III med en medelbredd av > 15 / 10—15 / < 10 m.						
		i åker o. d., raklinje km.						
		kroklinje „						
		i annan mark, raklinje „						
		kroklinje „						
		d) för textning, skala o. d., 1:sta regalarket / bladet			6	-		
		övriga regalark / blad st.					147	21
		Överföres					163	21

1	2	3	4	5	6	7
1939		Överfört				163 21
4/9 -	14/9	**Avvägning.**				
1940	7/5	a) avvägning, längdmätning o. d., § 46 mom. 4 dagar	5	12,00	60 -	
		b) ytavvägning, § 11, mom. 1, tariff IV				
		i öppen mark, medelantal punkter pr har har	118	0.50	59 -	
		avvägda punkter st.	503	0.03	15 09	
		i annan mark, medelantal punkter pr har „				
		avvägda punkter „				
		c) begränsningskurva, § 11, mom. 2:				
		i öppen mark km.	8	2,00	16 -	
		i annan mark „		5,00		150 09
		Arealuträkning, § 13, tariff V, medelareal 63 ar, st.	186	0.07	13 02	
		har	18.695	0.06	7 13	20 14
		Ägobeskrivning, § 14, ägofigurer st.	186	0,04		7 44
		Markvärdering:				
		a) uppskattning och värdering, § 46, mom. 5 dagar		12,00		
		b) gradtabell eller kurva, § 16, mom. 1:				
		för första kilometern av avlopps längd km.			4 —	
		för övriga kilometer st.	3.5	1,50	5 25	
		c) uträkning därmed av värde pr ytenhet, § 16, mom. 2, värdetal „	270	0,06	16 20	
		d) uträkning av förbättring eller försämring, § 17, ägofigurer „	135	0,12	16 20	41 65
		Längdprofil, § 19 längdskala 1: 4000				
		a) uppritning enl. tariff VI, 1) endast markyta km.				
		2) befintligt avlopp ell. vall „	5.1	3.50		17 85
		Tvärsektioner §§ 21 och 22 i skala 1: 100,				
		vid uppritning av endast befintlig eller ny sektion st.				
		„				
		vid uppritning av såväl befintlig som ny sektion „	16	0.25		4 -
		„				
		„				
		Antal profil- och sektionsritningar „	3	3,00		9 -
		Hydrografisk utredning, §§ 23 och 48, grundbelopp			2 —	
		för vattenområdets areal km.²		0,02		
11	11	dagar	2	12,00	24 -	26 -
		Dimensionsberäkning, § 24				
		a) för öppet avlopp, utan särskild beräkning km.		3,50	3 50	
		tillägg för särskild beräkning av dimensionerna „		1,00		
		„ „ våta sektionsarean vid h. v. y. 0,50 kr. pr m.² „				
		nämligen m.² sektion på „				
		„ „ „ „				
		„ „ „ „				
		„ „ „ „				
		b) täckt ledning, 1) inre diameter intill 20 cm. „		6,00		
		2) „ „ över 20 „ „	4.55	10,00	45 50	49 -
		Inritning å kartan av avlopp och vallar, § 26 grundbelopp			1 —	
		tillägg för varje cm. verkligt mått å kartan cm.	128	0,03	3 84	4 84
		Överföres				

1	2	3	4	5	6		7	
		Överfört					493	22
		***Arbetsbeskrivning**, § 27, 1:a sidan*			3	—		
		tillägg för övriga sidor ... *st.*		2,00				
		***Kostnadsberäkning**, § 28, a) nyanläggning* ... *km.*		2,50				
		därjämte 25 öre pr m² av våta sektionsarean vid h. v. y.						
		nämligen ... *m² sektion på* ... „						
		b) vid förändring av befintligt avlopp ... „	5,1	4,00	20	40		
		därjämte 50 öre pr m.² av våta sektionsarean vid h. v. y.						
		nämligen ... *m² sektion på* ... „						
		c) av kostnadsförslagets slutsumma 0,1 % (broar och vallar inberäknade)			51	39	71	79
		***Förslag till invallning**, § 29*						
		a) Konstruktion och dimensionering av vallar			6	—		
		b) Inläggning av vallkrön ... *km.*		0,50				
		c) Uppritning av tvärsektioner ... *st.*		0,25				
		d) Kostnadsberäkning ... *km.*		3,00				
		§ 46 Förslag till pumpstation ... *dagar*		12,00				
		***Förslag till bro- och trumbyggnad**, §§ 33—35 och 38*						
		Dimensionsberäkning		8,00				
		Ritarbete, landsvägstrumma ... *dag*	1	12 -	12	-		
		järnvägstrumma ... „	1	12 -	12	-		
		för särkilt konstruerat landfäste ... *st.*		4,00				
		Kostnadsberäkning						
		för särskilt konstruerade landfästen ... *st.*		4,00				
		Grundförstärkning ... *m²*		0,10				
		Antal särskilda ritningar	2	3,00	6	-	30	-
		***Införande av höjdsiffror å plankartan**, § 39*		0,01			5	03
		***Översiktskarta**, § 41*						
		***Ersättningslängd**, § 42, grundbelopp*			1	50		
		antal ersättningar ... *st.*		0,25				
		***Kostnadsfördelning**, § 43, grundbelopp*			2	—		
		antal fastigheter ... *st.*	24	0,30	7	20	9	20
		tillägg för fastigheter i olika avdelningar ... „		0,20				
1940		***Utlåtande och betänkande**, § 45* ... *sid.*	13	3,00			39	-
3/5,	27/5	***Sammanträden o. upprättande av protokoll**, § 46 mom. 1, dagar*	2	12,00			24	-
		***Särskild utredning**, § 46, mom. 2* ... *dagar*	1	12,00			12	-
	7/1	***Utredning å länets lantmäterikontor rörande fastighetsgränser, jordregisternummer o. d.**, § 46, mom. 15* ... *dagar*	1	12,00			12	-
	15/5	***Förslag enl. § 46 mom. 15**, brunn av* ... „	1/3	12,00			4	-
	15/5	*utlopp för täckt ledning* ... „	1/3	12,00			4	-
		slamficka ... „		12,00				
		Lösen för: *Summa kronor*					704	24
		***Kopia av plankartan**, § 51*						
		1) 1:sta regalarket bladet			10	50		
		övriga regalark blad ... *st.*	4	3,50	14	-		
		2) efter kartans skala och ägofigurernas medelareal, tariff VII,						
		skalan 1: 4000, medelareal 63 *ar ägofigurer* ... *st.*	18,6	0,10	18	60		
		... *har*	118,695	0,08	9	50		
		Överföres			52	60		

1	2	3	4	5	6		7	
		Överfört			52	60		
		höjning för handkopia å ritpapper, 25 %			7	02		
		3) insättning av höjdlägestal st.	503	0,02	10	06		
		„ „ kanaler och diken, grundbelopp			1	75		
		tillägg för varje cm. verkligt mått å kartan, cm.	128	0,05	6	40	77	83
		Kopia av profil-, sektions-, bro-, och trumritningar, § 54,						
		1) enligt tariff VIII, endast markyta km.						
		befintligt vattendrag ell. vall „						
		nytt avlopp eller vall „						
		ändring av befintligt avlopp „	5.1	6.-	30	60		
		2) tvärsektioner, originalritningens belopp			4	-		
		3) broar och trummor, „ „			24	-		
		4) för varje med rubrik, skalor o. d. försett blad st.		3,00			58	60
		nedsättning för kopia å kalkerväv 25 %						
		Kopia av annan ritning, § 46, pumpstation, dagar		12,00				
		brunn, rörutlopp och slamficka „	1/2	12,00			6	-
		Avskrift av synehandlingarna, § 55 sid.	65	0,55			35	75
		Översiktskarta i d:o, § 41						
		Summa kronor					178	18
		Övriga förrättningskostnader.						
		Lösen av förordnandet jämte kommissionärsarvode			8	-		
		Annonskostnader ang. sammanträden						
		Inbindning av förrättningshandlingar o. uppklistring av ritningar			2	-	10	-
		Arvode till biträdande förrättningsmannen						
		Ersättning till gode männen enligt egna räkningar					39	20
		Kostnader för hantlangning, materialer o. d.					101	84
		Delgivning av kallelser					12	65
		Summa kronor					163	69
		Sammandrag.						
		Förrättningsmannens arvode					704	24
		Lösen för kopior och avskrifter					178	18
		Övriga förrättningskostnader					163	69
		Summa kronor					1046	11

Den, som icke åtnöjes med denna räkning, äger att inom tre månader från nedanstående dag klander därå anställa genom stämning till Ingelstads och Järrestads häradsrätt.

Borby den 27 maj 1940

[signature]

Statens lantbruksingenjör.

Att sakägare erhållit en med denna lika lydande räkning betyga:

[signature] [signature]

Kronor ..... kvitteras:

..... den ..... 19 .....

PETTERSONSKA BOKTR. EFTR. SKARA
368277

Kallelse.

Till Ragnar Jönsson,
Borrby 33

Av Länsstyrelsen förordnad att verkställa syn enligt vattenlagen, avseende dikning inom Borrby och Blåstorp

kallar jag Eder härmed att i egenskap av sakägare

själv eller genom befullmäktigat ombud närvara vid det sammanträde, som kommer att hållas i Borrby kommunalrum

måndagen den 27 maj 1940 kl. 1e-middagen.

Kristianstad den 11 maj 1940.

LENNART HOLMSTRÖM
STATENS LANTBRUKSINGENJÖR
KRISTIANSTAD
Statens Lantbruksingenjör.

Kallelsens delgivande erkännes:

[illegible]

Delgivandet av denna kallelse intygas:

H. Nilsson
fjärdingsman
Borrby

adr.:

adr.:

Kallelse.

Till Hilding Persson,

Bonby 24

Av Länsstyrelsen förordnad att verkställa syn enligt vattenlagen, avseende dikning inom Bonby och Blästorp

kallar jag Eder härmed att i egenskap av sakägare

själv eller genom befullmäktigat ombud närvara vid det sammanträde, som kommer att hållas i Bonby kommunalrum

måndagen den 27 maj 1940 kl. 1e-middagen.

Kristianstad den 11 maj 1940.

LENNART HOLMSTRÖM
STATENS LANTBRUKSINGENJÖR
KRISTIANSTAD

Statens Lantbruksingenjör.

Kallelsens delgivande erkännes:

Hilding Persson

Delgivandet av denna kallelse intygas:

H. Nilsson
Fjärdingsman

adr.:

adr.: Bonby

Kallelse.

Till Olof Alfred Andersson
Blåstorp 3

Av Länsstyrelsen förordnad att verkställa syn enligt vattenlagen, avseende dikning inom Bonby och Blåstorp

kallar jag Eder härmed att i egenskap av sakägare

själv eller genom befullmäktigat ombud närvara vid det sammanträde, som kommer att hållas i Bonby kommunalhus

mån dagen den 27 maj 1940 kl. 10 - middagen.

Kristianstad den 11 maj 1940.

LENNART HOLMSTRÖM
STATENS LANTBRUKSINGENJÖR
KRISTIANSTAD

Statens Lantbruksingenjör.

Kallelsens delgivande erkännes:

Olof Andersson

Delgivandet av denna kallelse intygas:

H. Olsson
Gårdsägare
Bonby

adr.:

adr.:

Kallelse.

Till Johan Wallin,
Blåstorp 2,5

Av Länsstyrelsen förordnad att verkställa syn enligt vattenlagen, avseende dikning inom Bonby och Blåstorp

kallar jag Eder härmed att i egenskap av sakägare

själv eller genom befullmäktigat ombud närvara vid det sammanträde, som kommer att hållas i Bonby kommunalrum

måndagen den 27 maj 1940 kl. 1 e-middagen.

Kristianstad den 11 maj 1940.

LENNART HOLMSTRÖM
STATENS LANTBRUKSINGENJÖR
KRISTIANSTAD
Statens Lantbruksingenjör.

Kallelsens delgivande erkännes:

Johan Wallin

Delgivandet av denna kallelse intygas:

H. Nilsson
Sjöntingsman
Bonby

adr.:

adr.:

Kallelse.

Till Erik Svensson,
Borby 35

Av Länsstyrelsen förordnad att verkställa syn enligt vattenlagen, avseende dikning inom Borby och Bladåsen

kallar jag Eder härmed att i egenskap av sakägare

själv eller genom befullmäktigat ombud närvara vid det sammanträde, som kommer att hållas i Borby kommunalhus

måndagen den 27 maj 1940 kl. 1 e.-middagen.

Kristianstad den 11 maj 1940.

LENNART HOLMSTRÖM
STATENS LANTBRUKSINGENJÖR
KRISTIANSTAD
Statens Lantbruksingenjör.

Kallelsens delgivande erkännes:

Erik Svensson

Delgivandet av denna kallelse intygas:

H. Nilsson
Fjärdingsman
Borby

adr.:

adr.:

Kallelse.

Till Nils Svensson,

Borrby 24

Av Länsstyrelsen förordnad att verkställa syn enligt vattenlagen, avseende dikning inom Borrby och Blåstorp

kallar jag Eder härmed att i egenskap av sokägare

själv eller genom befullmäktigat ombud närvara vid det sammanträde, som kommer att hållas i Borrby kommunalrum

måndagen den 27 maj 1940 kl. 1 e middagen.

Kristianstad den 11 maj 1940.

LENNART HOLMSTRÖM
STATENS LANTBRUKSINGENJÖR
KRISTIANSTAD
Statens Lantbruksingenjör.

Kallelsens delgivande erkännes:

Nils Svensson

Delgivandet av denna kallelse intygas:

H. Nilsson
Fjärdingsman
Borrby

adr.:

adr.:

Kallelse.

Till Johan Wallin,
Blåstorp 2, 5

Av Länsstyrelsen förordnad att verkställa syn enligt vattenlagen, avseende delning inom Borrby och Blåstorp

kallar jag Eder härmed att i egenskap av sakägare

själv eller genom befullmäktigat ombud närvara vid det sammanträde, som kommer att hållas i Borrby kommunalhus

fre dagen den 3 maj 1940 kl. 10 middagen.

Kristianstad den 9 april 1940.

LENNART HOLMSTRÖM
STATENS LANTBRUKSINGENJÖR
KRISTIANSTAD
Statens Lantbruksingenjör.

Kallelsens delgivande erkännes:

Johan Wallin

Delgivandet av denna kallelse intygas:

Frans Ingemarsson
adr. Byara, Borrby

Erik Anders
adr. Blåstorp.

Kallelse.

Till Oskar Larsson,
Klåstorp 1

Av Länsstyrelsen förordnad att verkställa syn enligt vattenlagen, avseende dikning inom Borrby och Klåstorp

kallar jag Eder härmed att i egenskap av sakägare

själv eller genom befullmäktigat ombud närvara vid det sammanträde, som kommer att hållas i Borrby kommunalrum

fredagen den 3 maj 1940 kl. 1 e.-middagen.

Kristianstad den 9 april 1940.

LENNART HOLMSTRÖM
STATENS LANTBRUKSINGENJÖR
KRISTIANSTAD
Statens Lantbruksingenjör.

Kallelsens delgivande erkännes:

Oskar Larsson

Delgivandet av denna kallelse intygas:

Frans Ingemansson
adr.: Byåra. Borrby

Ottfrid Persson
adr.: Klåstorp Borrby

Kallelse.

Till Gottfrid Persson,
Blåsloyp 5

Av Länsstyrelsen förordnad att verkställa syn enligt vattenlagen, avseende dämning mom Borrby och Blåsloyp

kallar jag Eder härmed att i egenskap av sakägare

själv eller genom befullmäktigat ombud närvara vid det sammanträde, som kommer att hållas i Borrby kommunalrum

fredagen den 3 maj 1940 kl. 10 middagen.

Kristianstad den 9 april 1940.

LENNART HOLMSTRÖM
STATENS LANTBRUKSINGENJÖR
KRISTIANSTAD
Statens Lantbruksingenjör.

Kallelsens delgivande erkännes:

Gottfrid Persson

Delgivandet av denna kallelse intygas:

Olof Anderson
adr.: Blåsloyp Borrby.

Frans Ingemansson
adr.: Byara Borrby

Kallelse.

Till Olof Alfred Andersson,
Blåtorp 3

Av Länsstyrelsen förordnad att verkställa syn enligt vattenlagen, avseende delning mellan Boxby och Blåtorp

kallar jag Eder härmed att i egenskap av sakägare

själv eller genom befullmäktigat ombud närvara vid det sammanträde, som kommer att hållas i Boxby kommunalhus

fre dagen den 9 maj 1940 kl. 10 - middagen.

Kristianstad den 9 april 1940.

LENNART HOLMSTRÖM
STATENS LANTBRUKSINGENJÖR
KRISTIANSTAD
Statens Lantbruksingenjör.

Kallelsens delgivande erkännes:

Olof Andersson

Delgivandet av denna kallelse intygas:

Gottfrid Persson
adr.: Blåtorp Boxby

Frans Ingemansson
adr.: Bjara Boxby

Kallelse.

Till Herman Persson,
Blåtorp 2

Av Länsstyrelsen förordnad att verkställa syn enligt vattenlagen, avseende delning inom Borrby och Blåtorp

kallar jag Eder härmed att i egenskap av delägare

själv eller genom befullmäktigat ombud närvara vid det sammanträde, som kommer att hållas i Borrby kommunalhus

fre dagen den 3 maj 1940 kl. 1 e middagen.

Kristianstad den 9 april 1940.

LENNART HOLMSTRÖM
STATENS LANTBRUKSINGENJÖR
KRISTIANSTAD
Statens Lantbruksingenjör.

Kallelsens delgivande erkännes:

Herman Persson

Delgivandet av denna kallelse intygas:

Frans Ingemansson
adr.: Bjara i Borrby

Oscar Larsson
adr.: 4 Blåtorp, Borrby

Kallelse.

Till Magnus Hansson,
Blåstorp 1

Av Länsstyrelsen förordnad att verkställa syn enligt vattenlagen, avseende dikning inom Bomby och Blåstorp

kallar jag Eder härmed att i egenskap av sakägare

själv eller genom befullmäktigat ombud närvara vid det sammanträde, som kommer att hållas i Bomby kommunalrum

fredagen den 3 maj 1940 kl. 10 – middagen.

Kristianstad den 9 april 1940.

LENNART HOLMSTRÖM
STATENS LANTBRUKSINGENJÖR
KRISTIANSTAD
Statens Lantbruksingenjör.

Kallelsens delgivande erkännes:

Magnus Hansson

Delgivandet av denna kallelse intygas:

Frans Ingemansson
adr.: Bjäre Bomby

Herman Persson
adr.: Blåstorp Bomby

Kallelse.

Till Karl Larsson,

Borrby 35

Av Länsstyrelsen förordnad att verkställa syn enligt vattenlagen, avseende

dikning inom Borrby och Blåstorp

kallar jag Eder härmed att i egenskap av sakägare

själv eller genom befullmäktigat ombud närvara vid det sammanträde, som kommer att hållas i Borrby kommunalrum

fre dagen den 3 maj 1940 kl. 1e- middagen.

Kristianstad den 9 april 1940.

LENNART HOLMSTRÖM
STATENS LANTBRUKSINGENJÖR
KRISTIANSTAD
Statens Lantbruksingenjör.

Kallelsens delgivande erkännes:

Karl Larsson

Delgivandet av denna kallelse intygas:

Rudolf Andersson
adr.: No 11 Landby

Frans Ingemansson
adr.: Bjäre. Borrby

Kallelse.

Till Hilding Persson,

Borrby 24

Av Länsstyrelsen förordnad att verkställa syn enligt vattenlagen, avseende dikning inom Borrby och Blåstorp

kallar jag Eder härmed att i egenskap av sakägare

själv eller genom befullmäktigat ombud närvara vid det sammanträde, som kommer att hållas i Borrby kommunalrum

fre dagen den 3 maj 1940 kl. 1e- middagen.

Kristianstad den 9 april 1940.

LENNART HOLMSTRÖM
STATENS LANTBRUKSINGENJÖR
KRISTIANSTAD
Statens Lantbruksingenjör.

Kallelsens delgivande erkännes:

Hilding Persson

Delgivandet av denna kallelse intygas:

Nils Svensson
adr.: Borrby

Anders Svensson
adr.: St Herrestad

Kallelse.

Till Frans Ingemansson,

Borrby 35

Av Länsstyrelsen förordnad att verkställa syn enligt vattenlagen, avseende dikning inom Borrby och Blåstorp

kallar jag Eder härmed att i egenskap av sakägare

själv eller genom befullmäktigat ombud närvara vid det sammanträde, som kommer att hållas i Borrby kommunalrum

fre dagen den 3 maj 1940 kl. 1 e- middagen.

Kristianstad den 9 april 1940.

LENNART HOLMSTRÖM
STATENS LANTBRUKSINGENJÖR
KRISTIANSTAD
Statens Lantbruksingenjör.

Kallelsens delgivande erkännes:

Frans Ingemansson

Delgivandet av denna kallelse intygas:

[illegible] Manfred Mandsson

adr.: Borrby adr.: Borrby

Kallelse.

Till Erik Assarsson,

Borrby 35

Av Länsstyrelsen förordnad att verkställa syn enligt vattenlagen, avseende

dikning inom Borrby och Blåstorp

kallar jag Eder härmed att i egenskap av sakägare

själv eller genom befullmäktigat ombud närvara vid det sammanträde, som kommer att hållas i Borrby kommunalrum

fredagen den 3 maj 1940 kl. 1 e-middagen.

Kristianstad den 9 april 1940.

LENNART HOLMSTRÖM
STATENS LANTBRUKSINGENJÖR
KRISTIANSTAD
Statens Lantbruksingenjör.

Kallelsens delgivande erkännes:

Erik Assarsson

Delgivandet av denna kallelse intygas:

Per Johansson
adr.: Borrby

Lars Nilsson
adr.: 60 Landg Borrby

Kallelse.

Till Nils Svensson,

Barrby 24

Av Länsstyrelsen förordnad att verkställa syn enligt vattenlagen, avseende

dikning inom Barrby och Blåstorp

kallar jag Eder härmed att i egenskap av sakägare

själv eller genom befullmäktigat ombud närvara vid det sammanträde, som kommer att hållas i Barrby kommunalrum

fre dagen den 3 maj 1940 kl. 10 - middagen.

Kristianstad den 9 april 1940.

LENNART HOLMSTRÖM
STATENS LANTBRUKSINGENJÖR
KRISTIANSTAD
Statens Lantbruksingenjör.

Kallelsens delgivande erkännes:

Nils Svensson

Delgivandet av denna kallelse intygas:

[illegible] Per Johansson

adr.: [illegible] adr.: Barrby

Kallelse.

Till Manfred Månsson,
Borby 46

Av Länsstyrelsen förordnad att verkställa syn enligt vattenlagen, avseende dämning mom Borby och Blankaryd

kallar jag Eder härmed att i egenskap av sakägare

själv eller genom befullmäktigat ombud närvara vid det sammanträde, som kommer att hållas i Borby kommunalhus

fredagen den 3 maj 1940 kl. 1 e. middagen.

Kristianstad den 9 april 1940.

LENNART HOLMSTRÖM
STATENS LANTBRUKSINGENJÖR
KRISTIANSTAD
Statens Lantbruksingenjör.

Kallelsens delgivande erkännes:

Manfred Månsson

Delgivandet av denna kallelse intygas:

adr.: Borby.

adr.: Borby

Kallelse.

Till Birger Assarsson,

Borrby 46

Av Länsstyrelsen förordnad att verkställa syn enligt vattenlagen, avseende

dekning inom Borrby och Blåstorp

kallar jag Eder härmed att i egenskap av sakägare

själv eller genom befullmäktigat ombud närvara vid det sammanträde, som kommer att hållas i Borrby kommunalrum

fre dagen den 3 maj 1940 kl. 12 – middagen.

Kristianstad den 9 april 1940.

LENNART HOLMSTRÖM
STATENS LANTBRUKSINGENJÖR
KRISTIANSTAD
Statens Lantbruksingenjör.

Kallelsens delgivande erkännes:

Birger Assarsson

Delgivandet av denna kallelse intygas:

[illegible]

adr.: Borrby

[illegible]

adr.: Borrby

Kallelse.

Till Barrby sockens kyrkoråd,
Barrby 33

Av Länsstyrelsen förordnad att verkställa syn enligt vattenlagen, avseende dikning inom Barrby och Blåstorp

kallar jag Eder härmed att i egenskap av sakägare

själv eller genom befullmäktigat ombud närvara vid det sammanträde, som kommer att hållas i Barrby kommunalrum

fre dagen den 3 maj 1940 kl. 1 e- middagen.

Kristianstad den 9 april 1940.

LENNART HOLMSTRÖM
STATENS LANTBRUKSINGENJÖR
KRISTIANSTAD
Statens Lantbruksingenjör.

Kallelsens delgivande erkännes:

[signature]

Delgivandet av denna kallelse intygas:

Karl Bjärbo
adr.: Barrby

Frans Ingemansson
adr.: Barrby

Kallelse.

Till Per Jeppsson,
Borrby 48

Av Länsstyrelsen förordnad att verkställa syn enligt vattenlagen, avseende dikning inom Borrby och Blåstorp

kallar jag Eder härmed att i egenskap av sakägare

själv eller genom befullmäktigat ombud närvara vid det sammanträde, som kommer att hållas i Borrby kommunalrum

för dagen den 9 maj 1940 kl. 10- middagen.

Kristianstad den 9 april 1940.

LENNART HOLMSTROM
STATENS LANTBRUKSINGENJÖR
KRISTIANSTAD
Statens Lantbruksingenjör.

Kallelsens delgivande erkännes:

Per Jeppsson 48 Borrby

Delgivandet av denna kallelse intygas:

Nerstin Olsson
adr.: 48 Borrby

Frans Ingemansson
adr.: Bjära. Borrby

Kallelse.

Till Ernst G. Göransson,
Blästorp 8

Av Länsstyrelsen förordnad att verkställa syn enligt vattenlagen, avseende
dikning inom Borrby och Blästorp

kallar jag Eder härmed att i egenskap av sakägare

själv eller genom befullmäktigat ombud närvara vid det sammanträde, som kommer att hållas i Borrby kommunalrum

fre dagen den 3 maj 1940 kl. 1e- middagen.

Kristianstad den 9 april 1940.

LENNART HOLMSTRÖM
STATENS LANTBRUKSINGENJÖR
KRISTIANSTAD
Statens Lantbruksingenjör.

Kallelsens delgivande erkännes:

Ernst G. Göransson

Delgivandet av denna kallelse intygas:

Frans Ingemansson
adr.: Bjära, Borrby

Magnus Hansson
adr.: Blästorp No 1

Kallelse.

Till Georg Jönsson,
Blästorp 9

Av Länsstyrelsen förordnad att verkställa syn enligt vattenlagen, avseende dikning inom Borrby och Blästorp

kallar jag Eder härmed att i egenskap av sakägare

själv eller genom befullmäktigat ombud närvara vid det sammanträde, som kommer att hållas i Borrby kommunalrum

fre dagen den 3 maj 1940 kl. 1e- middagen.

Kristianstad den 9 april 1940.

LENNART HOLMSTRÖM
STATENS LANTBRUKSINGENJÖR
KRISTIANSTAD
Statens Lantbruksingenjör.

Kallelsens delgivande erkännes:

Georg Jönsson

Delgivandet av denna kallelse intygas:

Frans Ingemansson
adr.: Bjäre Borrby

Edvin Palm
adr.: Blästorp Borrby

Kallelse.

Till Elina Edvardsson,
Blåsbarp 10

Av Länsstyrelsen förordnad att verkställa syn enligt vattenlagen, avseende delning inom Borrby och Blåsbarp

kallar jag Eder härmed att i egenskap av sakägare

själv eller genom befullmäktigat ombud närvara vid det sammanträde, som kommer att hållas i Borrby kommunalrum

fredagen den 3 maj 1940 kl. 10 – middagen.

Kristianstad den 9 april 1940.

LENNART HOLMSTRÖM
STATENS LANTBRUKSINGENJÖR
KRISTIANSTAD
Statens Lantbruksingenjör.

Kallelsens delgivande erkännes:

Lina Edvardsson

Delgivandet av denna kallelse intygas:

Frans Ingemarsson
adr.: Bjäre, Borrby

Axel Andersson
adr.: Blåsbarp

Kallelse.

Till Ingrid Edvardsson,
Blåstorp 10

Av Länsstyrelsen förordnad att verkställa syn enligt vattenlagen, avseende dikning inom Borrby och Blåstorp

kallar jag Eder härmed att i egenskap av sakägare

själv eller genom befullmäktigat ombud närvara vid det sammanträde, som kommer att hållas i Borrby kommunalhuset

fre dagen den 3 maj 1940 kl. 1e middagen.

Kristianstad den 9 april 1940.

LENNART HOLMSTRÖM
STATENS LANTBRUKSINGENJÖR
KRISTIANSTAD
Statens Lantbruksingenjör.

Kallelsens delgivande erkännes:

Ingrid Edvardsson

Delgivandet av denna kallelse intygas:

Frans Ingemansson
adr.: Byåra. Borrby

Axel Andersson
adr.: Blåstorp

Kallelse.

Till Per Edvardsson,
Blåstorp 10

Av Länsstyrelsen förordnad att verkställa syn enligt vattenlagen, avseende dikning inom Borrby och Blåstorp

kallar jag Eder härmed att i egenskap av sakägare

själv eller genom befullmäktigat ombud närvara vid det sammanträde, som kommer att hållas i Borrby kommunalhus

fre dagen den 3 maj 1940 kl. 1 e. middagen.

Kristianstad den 9 april 1940.

LENNART HOLMSTRÖM
STATENS LANTBRUKSINGENJÖR
KRISTIANSTAD
Statens Lantbruksingenjör.

Kallelsens delgivande erkännes:

Per Edvardsson

Delgivandet av denna kallelse intygas:

Frans Ingemansson
adr.: Byåra, Borrby

Axel Andersson
adr.: Blåstorp

Kallelse.

Till Ingelstads och Järrestads vägdistrikt

Av Länsstyrelsen förordnad att verkställa syn enligt vattenlagen, avseende dikning inom Borrby och Blästorp

kallar jag Eder härmed att i egenskap av sakägare

själv eller genom befullmäktigat ombud närvara vid det sammanträde, som kommer att hållas i Borrby kommunalrum

fre dagen den 3 maj 1940 kl. 10 – middagen.

Kristianstad den 9 april 1940.

LENNART HOLMSTRÖM
STATENS LANTBRUKSINGENJÖR
KRISTIANSTAD
Statens Lantbruksingenjör.

Kallelsens delgivande erkännes:

Vägstyrelsen i Ingelstads
och Järrestads vägdistrikt
G. Anton Jönsson

~~Delgivandet av denna kallelse intygas:~~

adr.: adr.:

Torde benäget återsändas med erkännande av delgivningen!

Y. J. Tc | Ink. 11/4 1940 | D. nr

Kallelse.

Till Ystad - Sankt Olofs järnvägs A.B.

Av Länsstyrelsen förordnad att verkställa syn enligt vattenlagen, avseende dikning inom Borrby och Blåstorp

kallar jag Eder härmed att i egenskap av sakägare

själv eller genom befullmäktigat ombud närvara vid det sammanträde, som kommer att hållas i Borrby kommunalrum

fredagen den 3 maj 1940 kl. 10 middagen.

Kristianstad den 9 april 1940.

LENNART HOLMSTRÖM
STATENS LANTBRUKSINGENJÖR
KRISTIANSTAD
Statens Lantbruksingenjör.

Kallelsens delgivande erkännes YSTAD-S:T OLOFS JÄRNVÄGSAKTIEBOLAG
P. Hassel

~~Delgivandet av denna kallelse intygas:~~

adr.: adr.:

Torde begäret återsändas med erkännande av delgivningen!

25737
DATE
JORDBRUKSSTYRELSEN
1942
L_____7*1078

Betänkande

rörande

Borrby - Blästorps

dikningsföretag I o II

1940.

Avskrift.

R Ä K N I N G

Kristianstad den 9 april 1941

Borrby Blästorps dikningsföretag I och II 1940 Debet

till Statens lantbruksingenjör L. Holmström

1941	Översiktskartor, 2 st.	8:-
	Betänkande	24:-
	Tabell B	24:-
	Sammanträde, föreningshandling, protokoll	12:-
	Kallelser till sammanträde	10:50
	Avskrift av handlingar	7:70
	Utredning till stiftsnämnden	6:-
	Ansökningshandlingar och exp.	6:-
	Diariebevis med kom. arvode	2:50
	Inbindning, två band	1:50
	Summa kronor	102:20

Den med denna räkning ej åtnöjes äger anställa klander därå genom stämning till Kristianstads rådhusrätt inom tre månader från den 10 april 1941.

Lennart Holmström

Vidimeras:

Lennart Holmström

Avskrift.

Genom Kungl. Lantbruksstyrelsens beslut denna dag fastställd till efterrättelse vid arbetets utförande.
Stockholm den 26 september 1942
På Kungl. Lantbruksstyrelsens vägnar:
Albert Smith

Ö V E R S I K T S K A R T A

Skala 1:100.000.

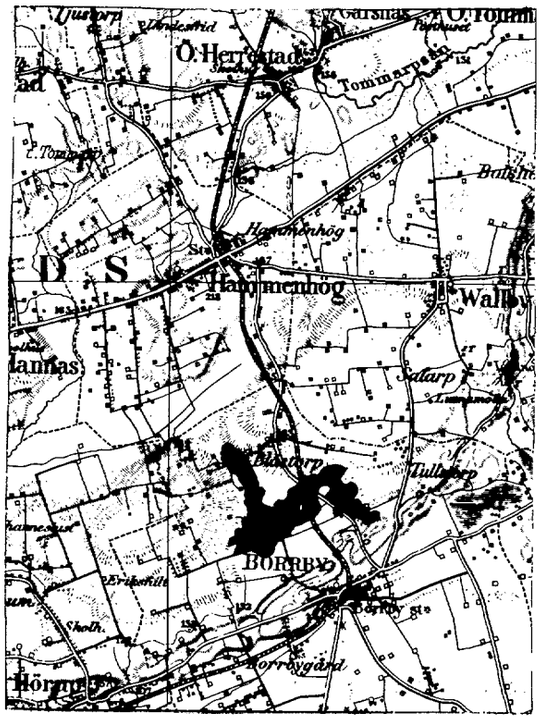

Avskrift.

BETÄNKANDE

rörande fråga om statsunderstöd till utförande av "Borrby - Blästorps dikningsföretag I och II 1940" avseende torrläggning av vattenskadade marker till Borrby och Blästorp i Borrby socken av Kristianstads län.

Belägenhet.

Området är beläget omkring 1.5 km. nordväst om Borrby kyrka och angives å översiktskartan med röd färgbeteckning.

Rätteliga förhållanden m.m.

Förslag angående företagen hava upprättats vid av undertecknad handlagd den 27 maj 1940 avslutad syn enligt vattenlagen.

Besvär mot förrättningen har ej anförts, bil.D.

Av företagen berörres bl.a. Borrby kyrka tillhöriga hemman del av 3/80 mtl. 33[1] Borrby och arrenderat av Ragnar Jönsson.

Lunds stiftsnämnd har medgivit arrendator Ragnar Jönsson rätt att för hemmanet söka och vinna delaktighet i lån från statens avdikningslånefond till företagens utförande, bil.H.

Lån från odlingslånefonden har förut beviljats till de sträckor av 1911 års företag rörande torrläggning av mark

till Borrby och Blästorp, som ingå i nu avhandlade företag. Lån och anslag av statsmedel har förut utgått till Borrby - Blästorps dikningsföretag 1919(jämför moment 1 i synemännens utlåtande).

Statsbidrag från skogsutdikningsanslaget eller anslaget till förstärkning av ofullständiga jordbruk (avloppsförbättringsbidrag) har mig veterligen tidigare icke utgått till torrläggning av i företagen ingående marker.

Litt Ag 19/80 mtl. av 35^2 Borrby äges numera av Erik Andersson. Litt Af 19/80 mtl. av 35^3 Borrby äges numera av Ida Ingemansson. På grund av ringa betalningsskyldighet avstyrkes lån för litt Ba 1/4 mtl. 8^1 Blästorp Ernst G. Göransson.

<u>Hydrografiska förhållanden, avloppens dimensioner m.m.</u> äro närmare angivna i synemännens utlåtande.

På grund av erfarenhet från närgränsande dikningsföretag med samma jordbeskaffenhet torde inga sådana omständigheter förefinnas som kunna verka hindrande på användandet av cementrör.

<u>Motstående intressen.</u>

Företagen medför anläggandet av rörledningar under dels järnvägsbanken till Ystad - Sankt Olofs järnväg dels vägen Borrby - Hammenhög.

Till dessa rörledningar har förslagsritningar upprättats

vilka blivit granskade av Kungl. Väg-och Vattenbyggnadsstyrelsen respektive vägingenjören och utan anmärkning.

Arbetstid.

Enligt vid syneförrättningen meddelade bestämmelser skola företagen vara fullbordade före 1945 års utgång.

Statsunderstöd.

Enligt bifogat protokoll, bil.E, fört vid sammanträde den 20 febr. 1941 med företagens delägare, hava dessa överenskommit att ingiva ansökan om statsbidrag från statens avdikningsanslag till företagens utförande

Vissa i nämnda protokoll närmare angivna delägare i företagen hava förklarat sig därjämte önska komma i åtnjutande av lån från statens avdikningslånefond till på dem belöpande andelar i kostnaderna för företagen.

Bifogade tabell, bil.B, utvisar varje särskild delägares andel i företagen ävensom beräknade bidrags- och lånebelopp.

Sammandrag av företagens kostnader är infört i tabell, bil.C.

Förord.

Den vid syneförrättningen verkställda utredningen angående företagen har givit vid handen, att torrläggning av i

företagen ingående marker är en förutsättning för ett rationellt utnyttjande av desamma.

Enligt gällande bestämmelser synes, på sätt tabell bil. B utvisar, statsunderstöd kunna utgå till företagen med, i avrundande tal, 26435 kronor från statens avdikningsanslag och 28955 kronor från statens avdikningslånefond.

Kristianstad i april 1941.

Lennart Holmström

Statens lantbruksingenjör.

Bilagor:

A. Sammanfattning av uppgifter om areal, kostnad och båtnad.

B. Tabell, utvisande varje delägares andel i företagen, ävensom beräknade bidrags - och lånebelopp.

C. Kostnadssammandrag.

D. Diariebevis.

E. Protokoll från sammanträde.

F. Föreningshandling.

G. Fullmakt för Per Edvardsson i Blästorp.

H. Protokollsutdrag från Lunds stiftsnämnd.

I. Ett häfte synehandlingar.

K. Ritningar.

Bil. A

Sammanfattning av uppgifter om företagets areal, kostnad och båtnad.

Samfällighet	Areal: Åker	Areal: Annan mark	Areal: Summa	Kostnad	Båtnad	Relativ kostnad
	Hektar			kronor	kronor	
		Hela företaget				
I	85.34.5		85.34.5	51501.09	53028.75	0.97
II	11.57.0		11.57.0	3941.76	8477.25	0.46
Summa	96.91.5		96.91.5	55442.85	61506.00	
		Länesölcandenas andel.				
I	84.96.0		84.96.0	51444.95	52971.00	0.97
II	11.12.5		11.12.5	3910.73	8410.50	0.46
Summa	96.08.5		96.08.5	55355.68	61381.50	

Kristianstad i april 1941
Lennart Holmström
Statens lantbruksingenjör

PETTERSONSKA BOKTR.EFTR. SKARA

403146

Tabell, utvisande varje särskild delägares andel i

Mantal	Reg.-n:r	Littera	Socken, by och hemman	Samfällighet, avdelning, ägares namn	Areal: Åker ha	Åker ar	Annan mark ha	Annan mark ar	Summa ha	Summa ar
			Företag I							
			Barrby socken.							
171/672	2.3.4.6.9 av 46	Ac	Barrby	Manfred Månsson	0	62.0			0	62.0
23/72	av 48 1	Ae	"	Per Jeppsson	8	49.0			8	49.0
19/80	av 35 3	Af	"	Ida Ingemansson	19	40.0			19	40.0
19/80	av 35 2	Ag	"	Erik Assarsson	24	60.5			24	60.5
305/1152	24 28	Ah	"	Nils Svensson	2	65.5			2	65.5
1/48	24 29	Ai	"	Hilding Persson	0	78.0			0	78.0
del av 3/80	33 1	Al	"	Barrby kyrka av: Ragnar Jönsson	1	45.0			1	45.0
1/4	8 1	Ba	Blåstorp	Ernst G. Göransson	0	38.5			0	38.5
9/37	av 9 1	Bb	"	Georg Jönsson	6	80.0			6	80.0
8/243	10 13	Bç	"	Per, Ingrid och Elina Edvardsson	1	68.0			1	68.0
1/18	10 10	Bd	"	Dsma	1	80.5			1	80.5
1/8	2 19	Bg	"	Herman Persson	5	36.5			5	36.5
1/16	2 15	Bh	"	Johan Wallin	4	97.5			4	97.5
1/55	av 5 6	Bi	"	Dsme	0	94.5			0	94.5
avs	3 11	Bk	"	Olof Alfred Andersson	0	50.0			0	50.0
1/231	av 5 5	Bl	"	Gottfrid Persson	0	50.0			0	50.0
9/3080	av 5 4	Bm	"	Dsme	0	54.0			0	54.0
9/3080	av 5 3	Bn	"	Dsme	0	54.0			0	54.0
9/3080	av 5 2	Bo	"	Oskar Sassersson	0	53.0			0	53.0
14/309	1 4	Bp	"	Magnus Hansson	1	17.0			1	17.0
33/1648	1 5	Bq	"	Dsme	1	61.0			1	61.0
			Företag II							
171/672	2.3.4.6.9 av 46	Aç	Barrby	Manfred Månsson	7	55.0			7	55.0
9/32	av 46 17	Ad	"	Birger Assarsson	0	44.5			0	44.5
23/72	av 48 1	Ae	"	Per Jeppsson	3	57.5			3	57.5
				Summa	96	91.5			96	91.5

företaget ävensom beräknade bidrags- och lånebelopp.

Båtnad		Kostnad för torrläggningen		Kostnad för vattenstomsteleningen syneförrättningen		Kostnad för betänkandet		Summa kostnad		Relativ kostnad	Bidragets storlek i proc. av kostnaden	Bidrag		Lån	
kr.	öre	kr.	öre	kr.	öre	kr.	öre	kr.	öre			kr.	öre	kr.	öre
186	-	176	75	3	69	0	33	180	77	0.97	48.95	88	49	92	28
6495	-	6167	48	128	75	11	63	6307	86	0.97	48.95	3087	70	3220	16
11694	-	11104	28	231	80	20	93	11357	01	0.97	48.95	5559	26	5797	75
15797	75	14999	24	313	09	28	27	15340	60	0.97	48.95	7509	22	7831	38
726	75	689	86	14	40	1	30	705	56	0.97	48.95	345	37	360	19
702	-	666	70	13	92	1	26	681	88	0.97	48.95	333	78	348	10
628	50	596	71	12	46	1	13	610	30	0.97	48.95	298	74	311	56
57	75	54	89	1	15	0	10	56	14	0.97	48.95	27	48	—	-
3106	50	2949	80	61	58	5	56	3016	94	0.97	48.95	1476	79	1540	15
1008	-	957	25	19	98	1	80	979	03	0.97	48.95	479	24	499	79
1071	75	1017	68	21	24	1	92	1040	84	0.97	48.95	509	49	531	35
4102	50	3895	46	81	32	7	34	3984	12	0.97	48.95	1950	23	2033	89
1790	25	1699	98	35	49	3	21	1738	68	0.97	48.95	851	08	887	60
567	-	538	30	11	24	1	01	550	55	0.97	48.95	269	49	281	06
300	-	285	01	5	95	0	54	291	50	0.97	48.95	142	69	148	81
564	-	535	78	11	18	1	01	547	97	0.97	48.95	268	23	279	74
474	-	450	17	9	40	0	85	460	42	0.97	48.95	225	38	235	04
486	-	461	25	9	63	0	87	471	75	0.97	48.95	230	92	240	83
318	-	302	13	6	31	0	57	309	01	0.97	48.95	151	26	157	75
1404	-	1333	40	27	84	2	51	1363	75	0.97	48.95	667	55	696	20
1551	-	1472	88	30	75	2	78	1506	41	0.97	48.95	737	39	769	02
6312	-	2874	08	55	45	5	42	2934	95	0.46	31.10	912	77	2022	18
66	75	30	38	0	59	0	06	31	03	0.46	31.10	9	65	—	-
2098	50	955	54	18	44	1	80	975	78	0.46	31.10	303	47	672	31
61506	-	54215	-	1125	65	102	20	55442	85			26435	67	28957	14

Kristianstad i april 1941
Lennart Holmström
Statens lantbruksingenjör

Bil. 6.

Kostnadssammandrag.

	Kostnad		Summa		Slutsumma	
	kr	öre	kr	öre	kr	öre
Företag I.						
Torrläggningskostnad.						
Arbets- och materialkostnad	50355	-	50335	-		
Förrättningskostnad.						
Kostnad för syneförrättningen	971	63				
Vattendomstolsavgift	79	54				
Kostnad för betänkandet	94	92	1146	09	51501	09
Företag II						
Torrläggningskostnad.						
Arbets- och materialkostnad	3860	-	3860	-		
Förrättningskostnad						
Kostnad för syneförrättningen	74	48				
" " betänkandet	7	28	81	76	3941	76
Summa					55442	85

Kristianstad i april 1941
Lennart Holmström
Statens lantbruksingenjör

Vid arbetsplanens fastställande har kostnaden för företaget beräknats till 55442 kronor 85 öre, varav å låntagarnas andel 55355 kronor 69 öre, sedan från delaktighet i lånet uteslutits fastigheten Blästorp 8'.

Stockholm den 26 september 1942
På Kungl. Lantbruksstyrelsens vägnar:
Albert Smith

Bil.D.

Att, såvitt framgår av härstädes fört vederbörligt diarium, besvär icke inom laga tid anförts över en enligt uppgift den 27 maj 1940 avslutad laga syneförrättning angående Borrby Blästorps dikningsföretag 1940 inom Borrby socken, Kristianstads län; det varder härmed till bevis meddelat. Stockholm i Söderbygdens vattendomstols kansli den 15 januari 1941.

Ex officio:

G. Österholm.

Bil.E.

Protokoll, hållet vid sammanträde med delägarna i "Borrby - Blästorps dikningsföretag I och II 1940".

§ 1.

Delägarna hade sammankommit efter skriftliga kallelser, som tillställts dem genom postverket, för att täga ställning till frågan om sökandet av anslag och lån av statsmedel till företagets utförande samt ändra med företaget förenade angelägenheter.

§ 2.

Det meddelades, att medlemmen av företagets styrelse Frans Ingemansson avlidit samt att ordföranden i företagets styrelse Carl Larsson i Borrby sålt sin fastighet till Erik Assarsson och önskade avträda som styrelseledamot. Till nya medlemmar i styrelsen valdes Erik Assarsson, Borrby, och

Manfred Månsson, Borrby. Till ordförande efter Carl Larsson vlades Erik Assarsson.

§ 3.

Det beslöts, att de sakägare, som gemensamt ville söka lån av statsmedel till företagets utförande, skulle underteckna en så lydande föreningshandling (se bilaga), och uppdrogs det åt styrelsen att jämte lantbruksingenjören Lennart Holmström anskaffa underskrift av de icke närvarande sakägare, som önska deltaga i statslånet.

§ 4.

Då intet vidare förekom upplästes protokollet och slöts sammanträdet. Borrby den 20 febr. 1941.

Lennart Holmström

Statens lantbruksingenjör.

Bil.F.

Undertecknade delägare i "Borrby - Blästorps diknings-företag I och II 1940" överenskomma härmed att gemensamt söka lån och anslag av statsmedel till företagens utförande. Vi uppdraga åt ordföranden i företagets styrelse att underteckna alla härför erforderliga ansökningshandlingar och kontrakt samt åt företagens styrelse att utkvittera och handhava oss beviljade statsmedel.

Borrby den 20 feb-

- ruari 1941.

Man-tal	Regis-ternum-mer	Littera å kartan	Socken by hemman	Delägare	Lånesökandes namnteckning
			Borrby socken.		
171	av 46 (2.3.4. 69)	Ac	Borrby	Manfred Månsson	Manfred Månsson
672					
9/32	av 46^{17}	Ad	"	Birger Assarsson	
23/72	av 48^{1}	Ae	"	Per Jeppsson	Per Jeppsson
19/80	av 35^{3}	Af	"	Frans Ingemansson	Ida Ingemansson
19/80	av 35^{2}	Ag	"	Karl Larsson	Erik Assarsson
305					
1152	24^{28}	Ah	"	Nils Svensson	Nils Svensson
1/48	24^{29}	Ai	"	Hilding Persson	Hilding Persson
del av 3/80	33^{1}	Al	"	Borrby kyrka arr:Ragnar Jönsson	Ragnar Jönsson
1/4	8^{1}	Ba	Blästorp	Ernst G.Göransson	Ernst G. Göransson
9/37	av 9^{1}	Bb	"	Georg Jönsson	Georg Jönsson
9/243	10^{13}	Bc	"	Per,Ingrid och	
1/18	10^{10}	Bd	"	Elina Edvardsson	Per Edvardsson
1/8	2^{19}	Bg	"	Herman Persson	Herman Persson
1/16	2^{15}	Bh	"	Johan Wallin	Johan Wallin
1/55	av 5^{6}	Bi	"	d:sme	d:sme
avs	3^{11}	Bk	"	Olof Alfr.Anders-son	Olof Alfred Andersson
1/231	av 5^{5}	Bl	"	Gottfrid Persson	Gottfrid Persson
9/3080	av 5^{4}	Bm	"	d:sme	" "
9/3080	av 5^{3}	Bn	"	d:sme	" "
9/3080	av 5^{2}	Bo	"	Oskar Sassersson	Oscar Sassersson
14/309	1^{4}	Bp	"	Magnus Hansson	Magnus Hansson
33/1648	1^{5}	Bq	"	d:sme	d:sme

Bevittnas:

Lennart Holmström Arne Holm.

Bil.G.

Fullmakt för vår broder Per Edvardsson i Blästorp att å våra vägnar underteckna förening rörande sökandet av lån av statsmedel till utförandet av Borrby - Blästorps dikningsföretag I och II. Blästorp den 20 febr. 1941.

Karolina Edvardsson Ingrid Edvardsson.

Bevittnas:

Ehrnfrid Nilsson Erik Nilsson

Tomarp Tomarp

Bil.H.

Utdrag av Lunds stiftsnämnds protokoll den 27 mars 1941.

§ 10. Meddelades tillstånd att ansöka om lån och bidrag av statsmedel till kostnaderna för Borrby kyrka tillhöriga hemmanets 3/8 mantal 33[1] Borrby i Borrby socken deltagande i Borrby Blästorps dikningsföretag I och II 1940.

. Som ovan.

I tjänsten

Helge Arfwidsson.

Förestående avskrift av handlingar tillhörande den av Kungl. Maj:t den 26/9 1942 fastställda arbetsplanen vidimeras:

[signature]

95

Skuldförbindelse överlämnad
till [illegible] kontoret
den 21/12 1942
godkänd den 14/1 1943

278
42

DIARIE Nr 25737
LANTBRUKSSTYRELSEN
16 DEC. 1942

L 7·1078

KONTRAKT.

Sedan Kungl. Lantbruksstyrelsen den 26 september 1942 till Borrby - Blästorps dikningsföretag I och II 1940 i Borrby socken av KRISTIANSTADS LÄN

beviljat dels ***statsbidrag*** med tjugosextusenfyrahundratrettio (26.430) kronor att utgå från ***statens avdikningsanslag*** och *dels* ***lån*** med tjugoåttatusenniohundrasextio (28.960) kronor att utgå från ***statens avdikningslånefond*** ävensom fastställt en av statens lantbruksingenjör L. Holmström vid syneförrättning år 1940 för företaget upprättad arbetsplan med därtill hörande kostnadsförslag, har undertecknad, som av vederbörande intressenter utsetts till styrelse ~~förtroendeman~~ för företaget ordförande,

med Lantbruksstyrelsen avslutat följande kontrakt, varigenom ~~vi~~ jag för egen del samt å vederbörande intressenters i företaget vägnar åtag~~en~~ och förbind~~en~~ ~~oss~~ mig:

1:o) att utföra företaget i överensstämmelse med den fastställda arbetsplanen med de eventuella ändringar däri, varom Lantbruksstyrelsen må komma att efter framställning besluta,

att fullborda arbetet till den *1 september* 1945 ,

att vid företagets utförande iakttaga de föreskrifter, som av Kungl. Maj:t eller Lantbruksstyrelsen må hava meddelats,

7. 1941. 1000.

STATENS REPRODUKTIONSANSTALT
171541

att bestrida vad utöver beviljat statsbidrag kan erfordras för företagets fullbordande,

att gälda vederbörande förrättningsman tillkommande gottgörelse för besiktning och avsyning av företaget,

att, när sådant av Lantbruksstyrelsen påfordras, förete behörigen verifierade räkenskaper över de med företaget förenade utgifterna ävensom att, därest det skulle visa sig, att torrläggningskostnad, varför statsmedel beviljats, beräknats till högre belopp än den verkliga kostnaden, efter föreskrift av Lantbruksstyrelsen vidkännas motsvarande minskning av statsbidraget och lånet,

att underhålla det utförda arbetet intill dess sådan underhållsskyldighet kan varda andra i laga ordning ålagd eller vederbörande från underhållsskyldigheten befriats, samt

att vid arbetets utförande ävensom i fråga om underhållsskyldighetens fullgörande underkasta ~~oss~~ mig Lantbruksstyrelsens inseende och kontroll;

2:o) att för tjänsteman, som förordnats att verkställa besiktning eller avsyning av företaget eller inspektion av underhållsarbetet, tillhandahålla den för företaget fastställda arbetsplanen med därtill hörande handlingar och ritningar;

3:o) att i händelse avvikelse utan därtill i vederbörlig ordning erhållet tillstånd skett från den fastställda arbetsplanen, eller arbetet icke blivit fullbordat inom därför bestämd tid och Lantbruksstyrelsen ej heller medgivit anstånd med dess utförande, eller Kungl. Statskontoret skulle finna den säkerhet, som blivit ställd för till Statskontoret avgiven skuldförbindelse angående lånets återbetalning, icke vidare nöjaktig, och ny säkerhet som av Statskontoret godkännes, icke varder inom bestämd tid avlämnad, eller den bestämda annuiteten icke varder i behörig tid erlagd, låta det ankomma på Lantbruksstyrelsen att inställa vidare utbetalning av statsmedlen samt att återfordra vad därav uppburits, beträffande lånet dock endast därest icke beslut om detsammas återbetalning och fördelning blivit meddelat, att inom viss angiven tid på en gång eller efter hand inbetalas, bidragsmedlen till Lantbruksstyrelsen och lånemedlen till Statskontoret, ävensom att å sålunda lyftade och återburna medel erlägga fem procent årlig ränta från lyftningsdagen till dess återbetalning sker;

4:o) att ifråga om tid för lyftande av statsmedlen låta gälla vad Lantbruksstyrelsen därutinnan bestämmer, och skall någon del av statsbidraget och lånet innestå i Lantbruksstyrelsen, intill dess arbetet blivit vederbörligen avsynat och av Lantbruksstyrelsen godkänt;

5:o) att vid avslutandet av detta kontrakt för förvaring i Lantbruksstyrelsens arkiv till Styrelsen överlämna ett exemplar av till ärendet hörande förslag och utredning, dock med undantag för sådana förrättningsakter, som enligt gällande bestämmelser i fråga om redovisning av akter rörande företag enligt 7 kap. vattenlagen må vid nämnda tidpunkt hava överlämnats till Lantbruksstyrelsen, ävensom att, innan sista delen av statsmedlen lyftes, till Lantbruksstyrelsen överlämna fullständig beskrivning jämte ritning över sådan avvikelse från den fastställda planen, vartill vederbörligt tillstånd må hava meddelats;

6:o) att bestrida eller gottgöra kostnader, som i följd av erhållna statsbidrag och lån kunna föranledas för Lantbruksstyrelsen eller Statskontoret;

7:o) att för fullgörande av detta kontrakt ävensom, därest mot kontraktet brytes, för återbäring av lyftade statsmedel jämte därå upplupen ränta, ställa säkerhet, som av Lantbruksstyrelsen godkännes;

8:o) att till Statskontoret avgiva med behörig borgen eller annan säkerhet försedd skuldförbindelse angående lånets återbetalning; samt

9:o) att fullgöra de övriga åtaganden, som enligt gällande bestämmelser åligga mottagare av ifrågavarande statsmedel.

Härav äro två lika lydande exemplar upprättade, av vilka vardera kontrahenten tagit ett.

Borrby den 23 nov 1942

Erik Assarsson

Att lantbrukaren Erik Assarsson å Borrby 35

i bägges vår närvaro egenhändigt undertecknat förestående kontrakt, intyga:

Manfred Månsson

Adress Tullstorp Borrby

Bagnar Jönsson

Adress Bockum 33 Borrby

Kungl. Lantbruksstyrelsen antager detta kontrakt.

Stockholm den 23 januari 1943.

[illegible]

[illegible]

Vederbörandes uppmärksamhet fästes å bestämmelserna i 13 kap. 17 § vattenlagen, vari stadgas att, därest det framtida underhållet försummas, Konungens Befallningshavande eller annan myndighet Konungen bestämmer äger själv bota bristen på den försumliges bekostnad.

DIARIE Nr 25737
K. LANTBRUKSSTYRELSEN
16 DEC. 1942

Uppgift å verkliga kostnaderna för utförandet av Borrby - Blästorpå dikningsföretag 1 och 11 1940 enligt arbetsstyrelsens av mig granskade räkenskaper.

Synekostnader	1046:11
Betänkande	102:20
Vattendomstolsavgift	79:54
Arbetskostnader	53731:77
Arbetskontroll m.m.	783:22
Skadeersättning	310:80
Riksförsäkringsanstalten	423:15
Ersättning till värderingsmän	24:-
Ränta å upplånat kapital	1107:69
Arbetsstyrelsens omkostnader	184:35
Summa kronor	57792:83

Kristianstad den 15 december 1942

lantbruksingenjör.

1943 den 23 jan.

Uppgift jämlikt stadgandet i 1 §, 1 stycket, av lag om kronans förmånsrätt för avdikningslån den 14 juni 1929 (nr 164).

Företagets namn: Borrby - Blästorps dikningsföretag I och II 1940 i Borrby socken av Kristianstads län

Lån 20.960 kronor från statens avdikningslånefond enligt Kungl. Lantbruksstyrelsens beslut den 26 september 1942.

Lånet har beviljats för nedanstående, i utredningen angående detsamma upptagna fastigheter.

Socken by och hemman	Mantal	Register-nummer	Ägare
Borrby socken	~~Företag I.~~		
Borrby	305/1152	24^{28}	Nils Svensson
"	1/48	24^{29}	Hilding Persson
"	del av 3/8	33^{1}	Borrby kyrka, arr: Ragnar Jönsson
"	19/80	av 35^{2}	Erik Assarsson (f.äg.Karl Larsson)
"	19/80	av 35^{3}	Ida Ingemansson
"	171/672	av $46^{23\&49}$	Manfred Månsson
"	23/72	av 48^{1}	Per Jeppsson
Blästorp	14/309	1^{4}	Magnus Hansson
"	33/1648	1^{5}	Densamme
"	1/16	2^{15}	Johan Vallin
"	1/8	2^{19}	Herman Persson
"	avs	3^{11}	Olof Alfred Andersson
"	9/3080	av 5^{2}	Oskar Sassersson
"	9/3080	av 5^{3}	Gottfrid Persson
"	9/3080	av 5^{4}	Densamme
"	1/231	av 5^{5}	Densamme
"	1/55	av 5^{6}	Johan Vallin
"	9/37	av 9^{1}	Georg Jönsson

Blåstorp	1/18	10^{10}	Per, Ingrid och Eliza Edvardsson
"	8/243	10^{13}	Desamma

~~Företag II.~~

~~Borrby socken~~

~~Borrby~~	~~171/672~~	~~sv $46^{2,3,4,6,9}$~~	~~Manfred Månsson~~
~~—"—~~	~~23/72~~	~~sv 48^{1}~~	~~Isar Jeppsson~~

Stockholm den 23 januari 1943.

På Kungl. Lantbrukestyrelsens vägnar

Olof Fredholm

26/9.42

Uppgift å de sökande av lån från statens avdikningslånefond till utförande av "Borrby Blästorps dikningsföretag I och II 1940" för vilka lån tillstyrkes.

Företag I.

Kristianstads län.

Borrby socken.

▲ 305/1152	24^{28}	Ah	Borrby	Nils Svensson
▲ 1/48	24^{29}	Au	"	Hilding Persson
del av ▲ 3/8	33^{1}	Al	"	Borrby kyrka, arr: Ragnar Jönsson
▲ 19/80 ∘	av 35^{2}	Ag	"	Erik Assarsson (f.äg.Karl Larsson).
▲ 19/80 ∘	av 35^{3}	Af	"	Ida Ingemansson
171/672	av 46^{23469}	Ac	"	Manfred Månsson
▲ 23/72 ∘	av 48^{1}	Ae	"	Per Jeppsson
▲ 14/309	1^{4}	Bp	Blästorp	Magnus Hansson
▲ 33/1648	1^{5}	Bq	"	" "
▲ 1/16 ∘	2^{15}	Bh	"	Johan Vallin
▲ 1/8 ∘	2^{19}	Bg	"	Herman Persson
▲ avs	3^{11}	Bk	"	Olof Alfred Andersson
▲ 9/3080	av 5^{2}	Bo	"	Oskar Sassersson
▲ 9/3080	av 5^{3}	Bn	"	Gottfrid Persson
▲ 9/3080	av5^{4}	Bm	"	" "
▲ 1/231	av5^{5}	Bl	"	" "
▲ 1/55 ∘	av 5^{6}	Bh	"	Johan Vallin
▲ 9/37 ∘	av9^{1}	Bb	"	Georg Jönsson
▲ 1/18	10^{10}	Bd	"	Per, Ingrid och Elina Edvardsson
▲ 8/243	10^{13}	Bc	"	d:sma

Kristianstad i april 1941.

Ingmar Johansson

Statens lantbruksingenjör.

Uppgift å de sökande av lån från statens avdikningslånefond till utförande av "Borrby Blästorps dikningsföretag I och II 1940" för vilka lån tillstyrkes.

Företag II.

Kristianstads län.

Borrby socken.

171/672 av 46[2,3,4,6,9]	Ac	Borrby	Manfred Månsson
23/72 av 48[1]	Ae	"	Per Jeppsson

Kristianstad i april 1941.

Statens lantbruksingenjör.

Godk. 23 jan. 1943 278/42

DIARIE Nr 25736
K. LANTBRUKSSTYRELSEN
16 DEC. 1942

Bevis

Över verkställd avsyning av torrläggningsföretag.

Företagets namn: Borrby - Blästorps dikningsföretag 1 och 11 1940 i Borrby socken av Kristianstads län.

Planen fastställd den 26 september 1942.

Bidrag från statens avdikningsanslag 26.430 kronor.

Lån från statens avdikningslånefond 28960 kronor.

Kontrakt om företagets utförande antaget av sökandena.

Fastställd arbetstid till den 1 september 1945.

Ordförande i företagets styrelse: lantbrukaren Erik Assarsson, Borrby 35 pr Borrby.

Vid av förste assistenten Lars Kullman verkställd avsyning har arbetet befunnits vara utfört i överensstämmelse med den fastställda arbetsplanen, och tillstyrker jag dess godkännande. Kristianstad den 30 november 1942.

[signature]
statens lantbruksingenjör.

r.k. 57.792
ker.k. 55.442

Leverad till A-diariet