SÖDERBYGDENS VATTENDOMSTOL - 7 NOV. 1938
SÖDERBYGDENS VATTENDOMSTOL 19 AUG. 1936

Kungl. Lantbruksstyrelsens Kulturtekniska byrås arkiv

Mölycke-Tvängstorps dikningsföretag år 1936.

Blad 1.

4

Förslag i 4 blad
till dikning inom

Tvängstorp Härninge och Ausås

i Ausås socken, Kristianstads län
upprättat vid syneförrättning enligt vattenlagen
år 1936 av

Statens lantbruksingenjör.

Registernummer

Ausås socken

Aa	Härninge	1^{17}	Bc	Tvängstorp	6^{13}
Ab	"	1^{18}	Ca	Ausås	16^{1}
Ac	"	5^{2}	Cb	"	25^{7}
Ad	"	5^{3}	Cc	"	24^{2}
Ae	"	8^{2}	Cd	"	24^{3}
Af	"	7^{1}	Ce	"	24^{4}
Ba	Tvängstorp	4^{2}	Cf	"	25^{5}
Bb	"	3^{1}	Cg	"	25^{3}

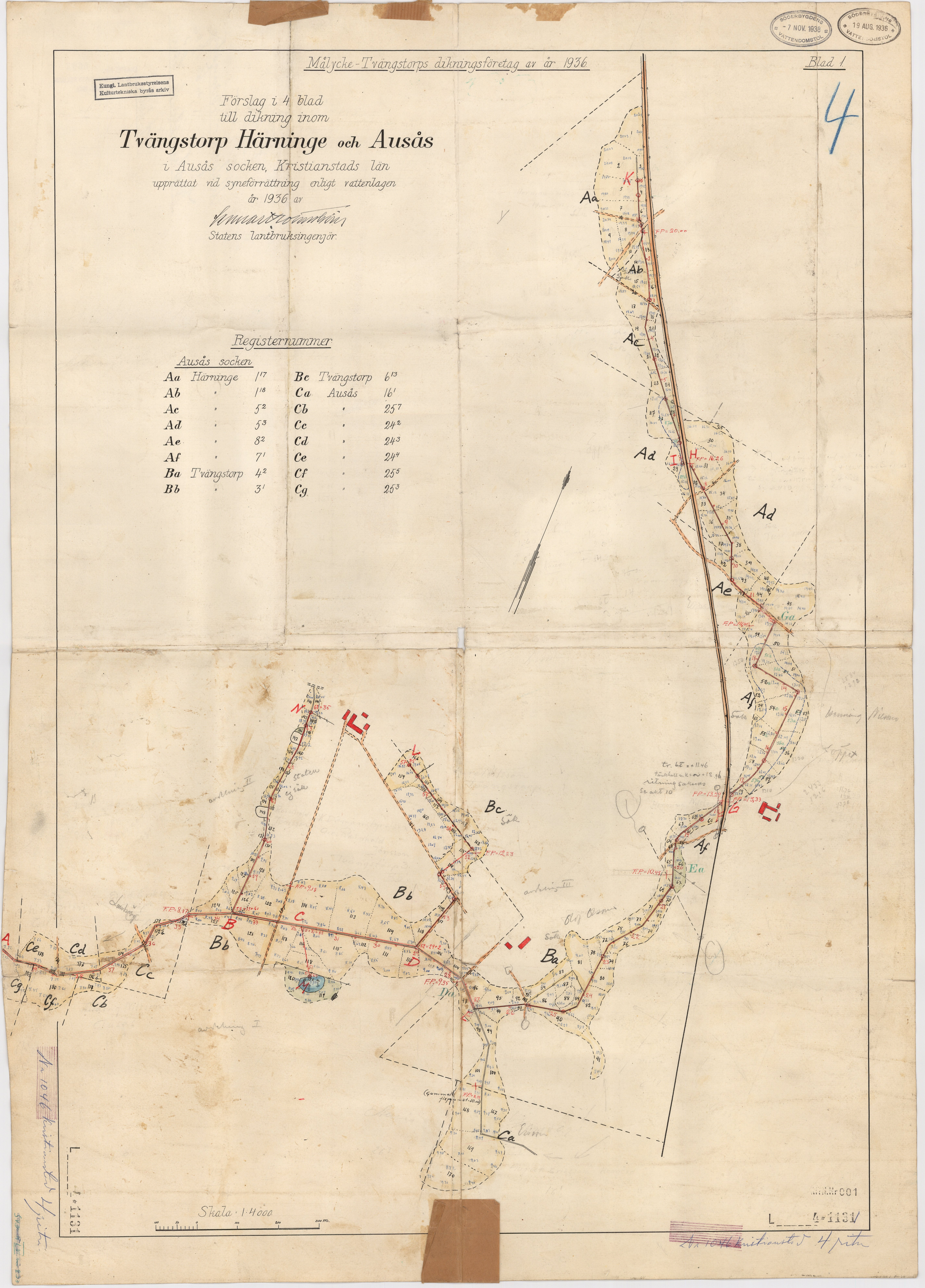

MINNR 001
L 4 1131
Nr 1046 Kristianstads 4 pitn

Målycke-Tvängstorps dikningsföretag av år 1936
Blad 2.
Kungl. Lantbruksstyrelsens
Kulturtekniska byrås arkiv
SÖDERBYGDENS
-7 NOV. 1938
VATTENDOMSTOL
SÖDERBYGDENS
19 AUG. 1936
VATTENDOMSTOL
5
Förslag till ägovägskulvertar vid
38+33-37, 32+42-46, 28+98-29+2 och 27+65-+69.
4.00 m
1.20 m.
0.30
0.30
Rören armeras med 10 st. ∅ 8 m/m pr. meter.
Kulverten för allmänna vägen vid punkt 36+3 - 36+8 utföres i likhet med ovanstående men med en längd av 5.00 meter samt med en frontmurshöjd av c:a 3.00 meter över bliv. kanalbotten och en frontmurstjocklek av 0.35 meter. Därtill kommer räck av profiljärn utfört med två liggare.
Bottenläge i Ausåsbäckens uppgrävning av år 1913-1914.
Längd-skala = 1:4000.
Höjd-och sektions-skala = 1:100.
Företag I
Företag II
Företag III
Alternativ I
A
B
C
D
Da
E
Ea
F
G
Ga
H
I
K
Dikesöga
Bottenbredd 0.60 m. Slänt 1:1.5
36" cementrör
28" cementrör
24"
21" cementrör
cementrör
15"
1:1000
1.5:1000
3:1000
2:1000
4:1000
6:1000
8:1000
3:1000
Brunn
F.P. = 20.00
23+50
20
16+50
13+50
10
6+50
3+50
40
39
38
37
36
35
34
33
32
31
30
29
28
27
26
25
24
23
22
21
20
19
18
17
16
15
14
13
12
11
10
9
8
7
6
5
4
3
2
1
0
+5.00
Akt. Nr 002
4-1101

Mälycke Trängstorps dikningsföretag av år 1936

Blad 3

6

Kungl. Lantbruksstyrelsens
Kulturtekniska byrås arkiv

SÖDERBYGDENS VATTENDOMSTOL
19 AUG. 1936

SÖDERBYGDENS VATTENDOMSTOL
- 7 NOV. 1938

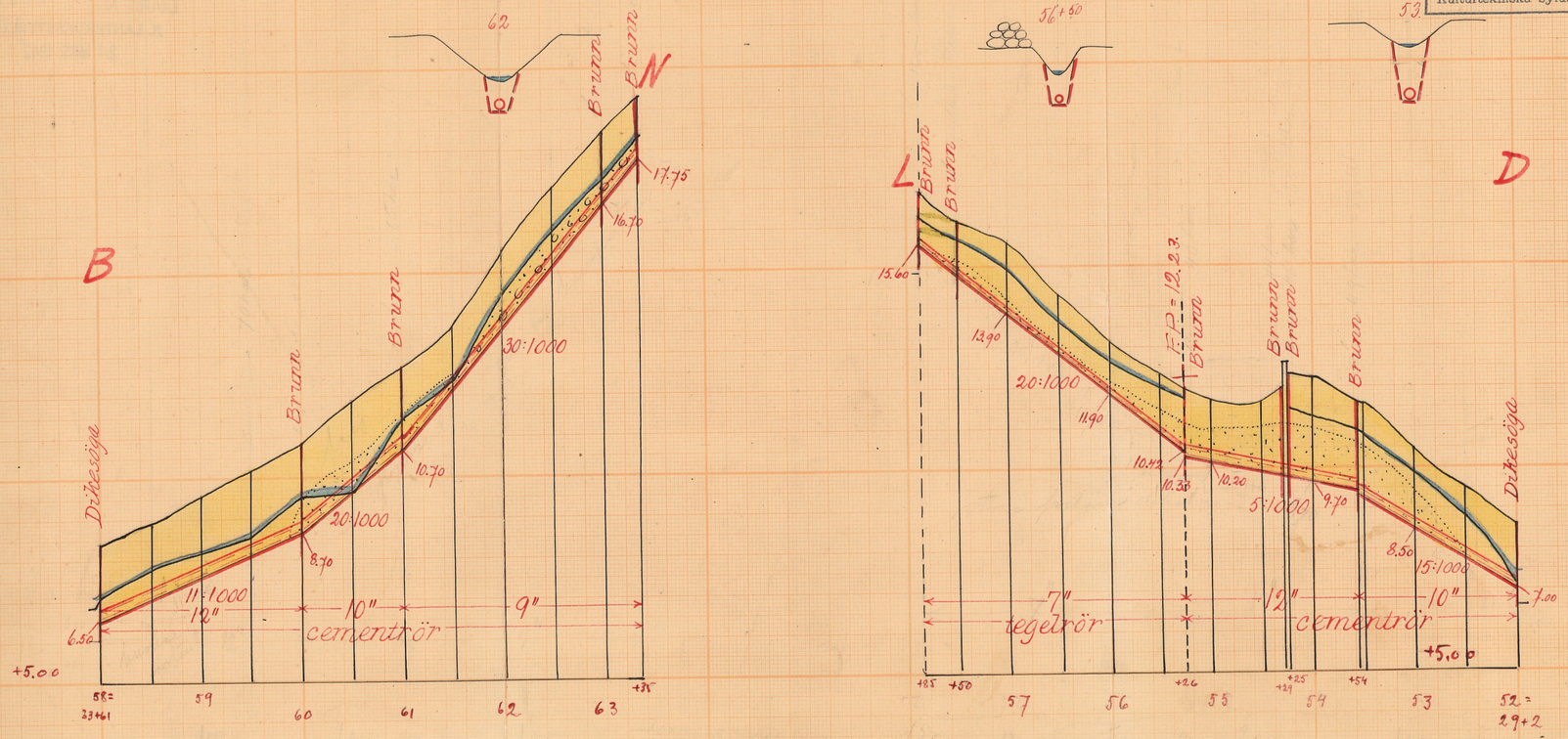

KIFN.Nr 003
L 4-1131 3
Nr 1046 Kristianstad 4/11

Mälycke-Trängstorps dikningsföretag år 1936

Blad 4.

Kungl. Lantbruksstyrelsens Kulturtekniska byrås arkiv

SÖDERM. LÄNS LANTBRUKSSTYRELSE 19 AUG. 1936

SÖDERM. LÄNS LANTBRUKSSTYRELSE - 7 NOV. 1936

7

27+00 28+50 30+00 31+50 32+50 34+00 35+30 36+50 38+00 39+00

27+50 29+00 30+50 32+00 33+00 34+50 36+00 37+00 38+33–38+57 39+50

28+00 29+50 34+00 32+42–32+47 33+50 35+00 34+3–34+8 37+50 38+50 40+00

Skala · 1:100

Förslag till intagningsbrunn

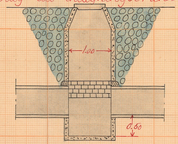

De mindre brunnarna utföras som ridstöcke men med dym. diam. i brunnsringarna.

Förslag till dikesöga

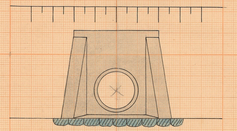

Skala · 1:50

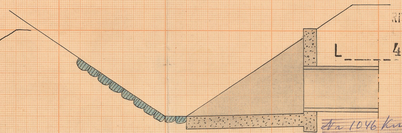

ARKIV Nr 004 L 4·1131

4

Fr. 1946 Kartunderl. 4 st

DIARIE N:r 13626
K. LANTBRUKSSTYRELSEN
11 JUL 1943

L_____4★1131

Betänkande

rörande

Målycke-Tvängstorps

dikningsföretag II

1936-1938.

Avskrift.

genom Kungl. Landbruksstyrelsens
beslut denna dag fastställd
till efterrättelse vid arbetets
utförande.
Stockholm den 6 maj 1943.
På Kungl. Landbruksstyrelsens vägnar
Gjalmar Fossman.

Vidimeras
ex officio
Kurt Westerlund

ÖVERSIKTSKARTA

Skala 1:100.000.



Avskrift.

BETÄNKANDE

rörande fråga om statsunderstöd till utförande av "Målycke - Tvängstorps dikningsföretag II 1936-1938" avseende torrläggning av marker till Härninge i Ausås socken av Kristianstads län.

Belägenhet.

Området är beläget omkring 3 km. nordöst om Ausås kyrka och angives å översiktskartan med gul färgbeteckning.

Rättsliga förhållanden.

Förslag angående företaget har upprättats vid av undertecknad åren 1936 och 1938 verkställda syneförrättningar enligt vattenlagen.

Mot företaget har besvär anförts i Söderbygdens vattendomstol men har förrättningen av år 1938 fastställts, vilket framgår av närslutna diariebevis, bil.E.

Statsbidrag från avdikningsanslaget, skogsutdikningsanslaget eller anslaget till förstärkning av ofullständiga jordbruk (avloppsförbättringsbidrag) eller lån från odlingslånefonden eller statens avdikningslånefond har mig veterligen tidigare icke utgått till torrläggning av i företaget ingående mark.

Hydrografiska förhållanden, avloppens dimensioner m.m. äro närmare angivna i synemännens utlåtande samt vattendomstolens

utslag.

På grund av erfarenhet från närgränsande dikningsföretag med samma jordbeskaffenhet torde inga sådana omständigheter förefinnas som kunna verka hindrande på användandet av cementrör.

Motstående intressen.

Företaget berör ej allmän väg. Några brobyggnader förekomma ej.

Arbetstid.

Enligt vattendomstolens utslag den 5 april 1941 skall företaget vara fullbordat till utgången av år 1943.

Statsunderstöd.

I förening, dagteoknad den 2 maj 1941 hava delägarna överenskommit att gemensamt hos Kungl. Lantbrukssty relsen göra ansökan om största möjliga lån och anslag av statsmedel till företagets utförande.

Bifogade tabell, bil.B, utvisar varje delägares andel i företaget ävensom beräknade bidrags och lånebelopp.

På grund av ringa deltagningsskyldighet avstyrkes lån för Litt Ac 1/4 5^2 Härninge. Denna fastighet är därför ej medräknad i uppgifterna beträffande lånesökande.

Vid utförandet av företaget kommer alt. 1 att användas.

Sammandrag av företagets kostnader är infört i tabell, bil.C.

Förord.

Den vid syneförrättningen verkställda utredningen angående företaget har givit vid handen, att torrläggning av i företaget ingående marker är en förutsättning för ett rationellt utnyttjande av desamma.

Enligt gällande bestämmelser synes på sätt tabell, bil. B, utvisar, statsunderstöd kunna utgå till företaget med, i avrundat tal 2930 kronor från statens avdikningsanslag och 4045 kronor från statens avdikningslånefond.

Kristianstad 1 dec. 1941.

Lennart Holmström

Statens lantbruksingenjör.

Bilagor:

A. Sammanfattning av uppgifter om areal, kostnad och båtnad.

B. Tabell, utvisande varje delägares andel i företaget, ävensom beräknade bidrags- och lånebelopp.

C. Kostnadssammandrag.

D. Utdrag av Söderbygdens vattendomstols protokoll, domstolens utslag.

E. Laga kraftbevis.

F. Protokoll från sammanträde.

G. Föreningshandling.

H. Ett häfte synehandlingar.

I. Ritningar.

Sammanfattning av uppgifter om företagets areal, kostnad och båtnad.

Samfällighet	Areal			Kostnad	Båtnad	Relativ kostnad
	Åker	Annan mark	Summa			
	Hektar			kronor	kronor	
Hela företaget						
	9.86.0		9.86.0	6985:08	9122:40	0.77
Länsstyrelsens andel						
	9.78.0		9.78.0	6971:61	9104:80	0.77

Karlshamnsbad i dag 1941
Bernard Ekenström
Skånes lantbrukssällskap

PETTERSONSKA BOKTR. EFTR.
ÖKARA

403146

Tabell, utvisande varje särskild delägares andel i

Mantal	Reg.-n:r	Littera	Socken, by och hemman	Samfällighet, avdelning, ägares namn	Areal: Åker ha	Åker ar	Annan mark ha	Annan mark ar	Summa ha	Summa ar
			Aråå socken.							
1/4	5 2	Ae	Hämnäge	Andreas Jönsson	0	08.0			0	08.0
3/4	5 3	Ad	"	Ture Jönsson	3	50.0			3	50.0
63/128	8 2	Ae	"	Olof Andersson Gottfrid Ekdahl och John E. Ekdahl	1	08.5			1	08.5
1/1	7 1	Af	"	Henning Nilsson	5	19.5			5	19.5
				Summa	9	86.0			9	86.0

Bil. B

företaget ävensom beräknade bidrags- och lånebelopp.

Båtnad		Kostnad för torrläggningen		Kostnad för syneförrättningen		Kostnad för betänkandet		Summa kostnad		Relativ kostnad	Bidragets storlek i proc. av kostnaden	Bidrag		Lån	
kr.	öre	kr.	öre	kr.	öre	kr.	öre	kr.	öre			kr.	öre	kr.	öre
17	60	13	16	0	19	0	12	13	47	0.77	41.95	5	65	—	—
3919	30	2930	15	43	17	27	76	3001	08	0.77	41.95	1258	95	1742	13
1474	10	1102	04	16	24	10	44	1128	72	0.77	41.95	473	50	655	22
3711	40	2774	65	40	88	26	28	2841	81	0.77	41.95	1192	14	1649	67
9122	40	6820	-	100	48	64	60	6985	08			2930	24	4047	02

Kristianstad i dec. 1941.
Lennart Helmström
Skåne landbruksingenjör.

7.

Bil. 6.

Kostnadssammandrag.

	Kostnad kr	Kostnad öre	Summa kr	Summa öre
Tomläggningskostnad.				
Arbets- och materialkostnad	6650	-		
Ersättningar	170	-	6820	-
Fonättningskostnad.				
Kostnad för synfonättningen	286 ~~72~~	70 ~~98~~ a)		
Kostnad i vattendomstolen	27	50		
Kostnad för betänkandet	64	60	378 ~~165~~	80 ~~08~~
Summa			7.198 ~~6985~~	80 ~~08~~

Kristianstad i dec. 1941
Lennart Holmström
Ystads landtbruksingenjör.

a) Ändringen vidtagen av K. Ldrstn. som följd av att årsavgiften för 1936 års fonättning ansetts böra medräknas.

Vid arbetsplanens fastställande har kostnaden för föreslagna åtgärderna till 7.198 kronor 80 öre, varav å länsbagarnas andel 7.184 kronor 91 öre, utan hänsyn delaktighet i länet utredutils fastigheten Hämnige 52.

Stockholm den 6 maj 1943.
På Kungl. Lantbruksstyrelsens vägnar
Hjalmar Forsman.

Utdraget
ex officio
Ken Wikström.

Bil.D.

Utdrag av protokoll, hållet vid sammanträde med Söderbygdens vattendomstol i Hässleholm den 5 april 1941.

Sedan styrelsen för ett vid laga syneförrättning, som avslutats den 5 augusti 1938, till utförande medgivet företag, benämnt "Målycke - Tvängstorps dikningsföretag II 1936-1938" och avseende förbättrad torrläggning av mark hörande till Härninge i Ausås socken, Kristianstads län, anhållit om utsträckning av den tid, inom vilken sagda företag skulle vara fullbordat, hade sammanträde med vattendomstolen för behandling av detta mål utsatts att hållas å stadshotellet i Hässleholm denna dag klockan 11.30.

Då målet å sålunda bestämd plats och tid företogs till handläggning, inställde sig ordföranden i företagets styrelse Ture Jönsson i Härninge personligen, men lät i övrigt icke någon sakägare sig avhöra.

Efter det antecknat blivit att handlingarna till ifrågavarande förrättning voro tillgängliga vid sammanträdet, lämnade ordföranden i korthet redogörelse för innebörden av ifrågavarande företag samt föredrog den ingivna ansökningen.

Ture Jönsson, som meddelade att av skäl, som i ansök-

ningen angivits, arbetena för företagets genomförande ännu icke kunnat igångsättas, hemställde om bifall till den gjorda framställningen.

Härefter meddelades följande vid hållen överläggning beslutade

Utslag

Vattendomstolen prövar skäligt bevilja anstånd med ifrågavarande företags fullbordande till utgången av år 1943.

Talan mot vattendomstolens utslag fullföljes efter vad till vattenöverdomstolen.

Efter utslagets meddelande gäldade Ture Jönsson kostnaden för i målet utfärdad kungörelse med tjugosju (27) kronor 50 öre.

Som ovan.

På vattendomstolens vägnar:

H.A. Hamilton.

Bil.E.

Att, sedan besvär härstädes blivit anförda över en enligt uppgift den 5 augusti 1938 avslutad laga syneförrättning angående "Målycke - Tvängstorps dikningsföretag I-III 1936-1938" inom Ausås socken av Kristianstads län, klaganden återkallat besvären, varefter vattenrättsdomaren den 29 oktober 1938 förordnat att målet skulle avskrivas från vidare handläggning, ävensom att,

såvitt framgår av härstädes fört vederbörligt diarium, besvär i övrigt icke inom laga tid anförts emot förenämnda förrättning; det varder härmed till bevis meddelat.

Stockholm i Söderbygdens vattendomstols kansli den 9 december 1941.

Ex officio:

Georg Österholm.

Bil.F.

Protokoll, hållet vid sammanträde med delägarna i Målycke - Tvängstorps dikningsföretag II 1936-1938.

§ 1.

Delägarna hade sammankommit hos lantbrukaren Ture Jönsson i Härninge efter skriftliga kallelser, som tillställts dem genom postverket, för att taga ställning till frågan om sökandet av lån och anslag av statsmedel till företagets utförande.

§ 2.

Lantbruksingenjör Lennart Holmström ledde förhandlingarna och höll protokoll.

§ 3.

Det beslöts att de sakägare, som gemensamt ville söka lån och anslag av statsmedel till företagets utförande, skul-

le underteckna en så lydande föreningshandling (se bilaga).

Då intet vidare förekom upplästes protokollet och slöts sammanträdet. Härninge den 2 maj 1941.

Lennart Holmström

Statens lantbruksingenjör.

Bil.G.

Undertecknade delägare i "Målycke - Tvängstorps dikningsföretag II 1936-1938" överenskomma härmed att gemensamt söka lån och anslag av statsmedel till företagets utförande; och uppdraga vi åt lantbrukaren Ture Jönsson å nr 5 Härninge att underteckna alla härför erforderliga ansökningshandlingar och kontrakt. Härninge den 2 maj 1941.

Mantal	Register-nummer	Littera å kartan	Socken by hemman	Delägare	Lånesökandes Underskrift.
			Ausås socken.		
1/4	5^2	Ac	Härninge	Anders Jönsson	Anders Jönsson
3/4	5^3	Ad	"	Ture Jönsson	Ture Jönsson
63/128	8^2	Ae	"	A.Ekdahl, Olof Ekdahl, J.E.Ekdahl	Anhilm Gottfrid Ekdahl, Olov Ekdahl, John Ekdahl
1/1	7^1	Af	"	Henning Nilsson	Henning Nilsson

Bevittnas:

Lennart Holmström Arne Holm.

Lif. 1-11 oidimeras
et officio
Mas Westberg.

Kungl. Lantbruksstyrelsens
Kulturtekniska byrås arkiv

SÖDERBYGDENS
19 AUG. 1936
VATTENDOMSTOL

L 4★1131

5695
DIARIE N:r
K. LANTBRUKSSTYRELSEN
21 MRS. 1942

893

Originalhandlingar
rörande

Mölycke-Tvängstorps

dikningsföretag
av år 1936.

U.O. 95
B 2
B

STATENS LANTBRUKSINGENIÖR
KRISTIANSTAD

Till Södermanlands vattendomstol.

Härmed återsänder till länsstyrelsen i Södermanland - Örebro läns dikningsföretag av år 1920 med tillhörande ritningar i 4 blad. Kristianstad den 22/12 1941.

S Marx Svensson

Nederbördsområde n:o 95.

O R I G I N A L H A N D L I N G A R

rörande

dikning inom Tvängstorp, Härninge och Ausås i Ausås socken av Kristianstads län; upprättade vid syneförrättning enligt vattenlagen år 1936 av

Statens lantbruksingenjör

Handlingarna innehålla förutom titelblad sjuttiofem /75/ skrivna och paginerade sidor samt åtföljas av plan-, profil- och sektionsritningar i fyra blad.

Protocol, hållet vid sammanträdet mellan valmännen angående delning inom Tvärgatan, Hårnäsgatan och Aspås i Aspås socken av Kristianstads län.

Å 1936 den 26 maj inträdde på kommunalnämnden Statens lantbruksinspektör Ivar Lundström å Tvärgatan bostäder på sätt och grund av länsstyrelsens föreskrivande undersökning av sammanträde angående delning inom Tvärgatan, Hårnäsgatan och Aspås i Aspås socken av Kristianstads län. Efter personliga kallelser kommo till sammanträdet följande:

Reinhold Jönsson, Tvärgatan, 3;
Olof Olsson, " 4;
Sture Nilsson, " 6;
Herman Nilsson, Hårnäsgatan 1
August Olsson, " 5 sa.
Sven Arvid Olsson, "
Henning Nilsson, "
Arthur Persson, Aspås 24;
Ola Tiny " 24;
Hildeg Nilsson " 25;
Kungl. Domänstyrelsen genom
Herr Domänintendenten N.
Carlheim-Gyllensvärd;

Statens järnvägar genom herr ingenjören V. Ottelberg utgå framtill kl. 1.
Vägstyrelse i Södra Åsbo härad vägkommunikationsdistrikt genom landtbrukaren Jon Engström; styrelsen utgå framtill kl. 2.
Därom tillkännagavs att: skiftesgodkännanden Carl Johan Torpanen, och Carl Johan Kronhult; vinna vård av styrelsen förrättningen ej.

§ 1.

Det är sedvanligt att fördelningsförordnandet samt avvägningen därom uppläsas (kl. 3).

§ 2.

På detta framställes följande yrkanden, nämligen att avvägningen av lägenheten i Ekeby, Ö. Ljungby och Tjuvsjö köpeandel till Johansgård.

§ 3.

Till förrättningsmännen hade inkommit skrivelser utgjort dels av Otto Ottosson, Stagarp, Henning Ekman, Hörninge 8, August Olsson, Hörninge 5, Tage Walstedt, Hörninge 5, Henning Nilsson, Hörningetorp och Olof Nilsson, Torsgårdsvägen 6, förrättade sig med fördelningen. Dessa skrivelser, kl. 4, som uppläsas,

vidhörs av kärnvapen en-
vetenskap, vilket av syste-
matiska skäl torde genom
antecedning å saken.

§4.

Sålunda gäller omsägan-
det av avgörandet till så-
dant skäl och dimensioner
att ovan nämnda stadgade mark
kunde komma att lagen-
ligt skäl på den samt att
konstitutionens stadgande på detta
enligt lag. Vidare gäller
tämligen bedömningen så länge
detta av medicinska och tek-
niska kännetecken.

§5

Det uppgetts att förslaget le-
dande statens ställningstagande i det
att tvåmansavgörandet kommer att
bort grundas på att tillräck-
lagenlig tillämpning av ovan-
på lämpade mark. Allmän
väg leder detta i bränningen,
det kommer omsagts å sjös,
dels i det att det kommer
tämligen omsagts till en till-
publicerat, som är ej kunde er-
nåtts.

§6

Det gäller, vräkning för
den ~~[illegible]~~ som, som åtgärdas till
öppet vägs utkrigandet och
till fortsättning.

§7

2 fogelmunnar

1 [illegible] trumman

1 [illegible]

Förrättningsmännen hänvisar till sysslomännen numera efter sammanträdet kommer att vidtaga på grundval av dessa handlingar nödiga undersökningar och värderingar för att nytt sammanträde kommer att hållas å samma sätt fredagen den 9 juni 1916 kl 11 f.m. Till vidare sammanträde äga andra ägare att träda medelst skriftligt besked till styrelsen.

§ 8

Då inga i detta förordnande upptagna protokollet och köpesammanträde.

Vid ovan till sekreterare
Mundt Rosenström
Gustaf Lundqvist
Carl Dork Carl Svensson

Å 1916 den 9 juni.
Vidare var sammanträdde efter förrättande gemensamt å Tångstorp Bonäs varvid följande fastägare hitstoda kommo:
Herman Nilsson, Härnige;
Nils Anselm Gustafs Eldahl och John Edvin Eldahl, Härnige, som Henning Eldahl;
Henning Nilsson, Härnige;
Nils Olsson, Tångstorp;
Reinhold Jonsson, "
Hans Nilsson, "
Hilding Nilsson, Aurås;

Turi Jörn

Arbetare Persson, Surahammar;
Bruksägaren Friherre Berg i Lassheim
Byggmästare;
Ingenjören V. Hellberg, Ställningsman;
Medlemmen i Svenska Allmänna
Vägtjänstemännens Ingenjörsförbund,
Stockholm;

§ 9.

Förutom ersättningsmannen framträdde det styrelsen föreslagna samt styrelsen hade på kallelsen, styrelsens och revisorernas berättelser samt revisionsberättelse (lit. 5), kostnadsberäkning (lit. 6) och kostnadsförslag samt kostnadsförslag (lit. 7).

§ 10

Styrelsens förslag till utskänkande (lit. 9).

§ 11.

Det beslöts, att föreningen skulle
under styrelse bestå av tre ordinarie
ledamöter. Därtill valdes
Herman Nilsson, Ställningsman,
Henning Nilsson, Ställningsman, och
Reinhold Larsson, Tvättstugan.

§ 12

Till ordförande i styrelsen utsågs
Henning Nilsson, Ställningsman
på Stamnäs, och skulle
till föreningen tillhörande handlingar
och räkningar förvaras av ordföranden.

§ 13.

Räkning å föreningskost-

nadenia bijzonder protokuit (hild).

#14.

De sitte si kan prokom pöt-
karaven privätomingen avsta-
tad om uppsätter dagens
protokoll.

Det var till som ovan
Bernhard Lindström
statens lantmätarsingenjör
Carl Dork Carl Sundström

STATENS JÄRNVÄGAR

III DISTRIKTET

Distriktssekreteraren
och ombudsmannen

D.-nr Ds 136

Bil 1.

7

Rättegångsfullmakt

Med stöd av § 67 i Kungl. Maj:ts instruktion för Järnvägsstyrelsen med underlydande linjebefäl den 22 juni 1928, införd i Svensk Författningssamling nr 216 samma år, befullmäktigar jag härigenom innehavaren härav eller den han i sitt ställe förordnar att _____

utföra och bevaka Statens järnvägars _____

talan ~~i mål mot~~ vid sammanträde tisdagen den 26 maj 1936 för syn enligt vattenlagen, avseende dikning inom Trängstorp, Härninge och Ausås.

Ombudets laga åtgärder godkännas.

Malmö *den* 15 maj *19* 36.

Ingemar Kalle

Ing. V. Hellberg.

S. J. Form. nr 5 (1928)

Transumt.

Bil 2.

Protokoll, hållet vid sammanträde med vägstyrelsen i Södra Åsbo härads väghållningsdistrikt i Åstorp den 16 maj 1936.

Närvarande: Vägstyrelsens ordförande Axel Nilsson, vice ordföranden Valfrid Johansson, ledamöterna Alfred Jönsson, W.O. Sköld och Joel Engström samt vid protokollet vägstyrelsens sekreterare undertecknad Erik Söderholm.

Härjämte var vägmästaren Wiking Ljungstrand tillstädes.

"=" = "=" = "=" = "=" = "=" = "=" = "=" = "=" = "=" = "=" = "=" = "=" = "=" = "=" = "="

§ 3.

I skrivelse den 12 maj 1936 har statens lantbruksingenjör kallat vägstyrelsen till syn hos Reinhold Jönsson , Tvängstorps boställe den 26 maj 1936 kl. 1 e.m. avseende dikning inom Tvängstorp, Härninge och Ausås. Vägstyrelsen beslöt enhälligt utan styrelseledamoten lantbrukaren Joel Engström i Skörpinge att vid sammanträdet föra vägstyrelsens talan. Till suppleant för Joel Engström utsågs lantbrukaren Walfrid Johansson, Wemmentorp,

§ 4.

"=" = "=" = "=" = "=" = "=" = "=" = "=" = "=" = "=" = "=" = "=" = "=" = "=" = "=" = "="

Som ovan
Erik Söderholm.

Axel Nilsson. Walfrid Johansson.
Alfred Jönsson. Joel Engström.

Vidimeras:

Bil 8

Resolution.

Jämlikt 10 kap. 33 § vattenlagen förordnar länsstyrelsen statens lantbruksingeniör Lennart Holmström att i enlighet med föreskrifterna i ovan åberopade lag, därest laga hinder ej möter, verkställa den uti bilagda ansökan påkallade förrättning; skolande sökanden tillställa förrättningsmannen detta förordnande.

Kristianstads landskansli den 16 april 1936.

På länsstyrelsens vägnar:

Stämpel fem kronor.

434

Sökanden.

Prot. A n 434.

N:o 67/15 Ekdm. Ank. den
15. APR. 1936
TILL LANDSHÖVDINGEN
I KRISTIANSTADS LÄN

Till
Länsstyrelsen i Kristianstads län
Kristianstad

Härmed anhäller vördsamt om förordnande för statens hastbrukningsnämnd att i enl. med föreskrifterna i gällande vattenlag verkställa lägesundersökning för torläggning av vattensjuka marker till Häringe by i Åsums socken av Kristianstads län.

Samtliga av företaget berörande torde först av förrättningsmannen med säkerhet kunna angivas.

Hällycke pr. Sjöarp d. 24/2 36

Herman Nilsson

Bil 4

Undertecknade finna sig hämmas med Herman Nilsson, Möllyckan i Ljusdal den 24 februari 1936 daterade ansökan om nyttofinnande av vattenlagen i avloppsdikena från vattenbinda marken till Möllyckan, Häminge och Tvengstorps byar i Ljusås socken av Kristianstads län.

Tvengstorp den 31 mars 1936.

Olof Ohlsson Hagadal
Henning Ekdahl Häminge nr 8
August Olsson Häminge nr 5
Ture Wälstedt Ture Wälstedt Häminge nr 4
Henning Nilsson Häminge gästgiveri nr 7
Sture Nilsson Tvängstorp 6

Undertecknad förenigshavande av uppsatt ansökningshandling av vattenlagen den 26 maj 1936 och är hörs av undertecknade nare betyg

Lennart Rosenström
Länsstyrelsens kommunalsekreterare
Carl Dorr Carl Dorr

Britten
Eric Kuhman

Bil. 5.

Areal								Nuvarande värde			Blivande värde			Förbättringsvärde		
Åker		Äng och odlingsmark		Annan duglig mark		Impediment och högl. mark		pr har	pr ägofigur		pr har	pr ägofigur		pr har	pr ägofigur	
Har	ar	Har	ar	Har	ar	Har	ar	Kr.	Kr.	öre	Kr.	Kr.	öre	Kr.	Kr.	öre
7		8		9		10		11	12		13	14		15	16	

Sändeförteckning, ägobeskrivning och värderingslängd över nattmarkslade masker till Härninge Tvängstorp och Masås byar i Husås socken av Kristianstads län upprättad år 1936 vid syn enl. nattmarkslagen.

Hemmanstal	Registernummer	Littera å kartan	Socken, by och hemman	Delägares namn, hemvist m. m. samt ägobeskrivning	Ägofigurens nummer
1	2	3	4	5	6
			Lucsäs socken		
18/100	1 17	Aa	Härninge	Herman Nilsson	
				åker, mylla på lera	1
				" "	2
				" "	3
				" "	4
				" "	5
				" "	6
				" "	7
				" "	8
				" "	9
				" "	10
				näg ängs	11
				" "	12
				Summa	
2/100	1 18	Ab	Härninge	Herman Nilsson	
				åker, mylla på lera	13
				" "	14
				" "	15
				" "	16
				Summa	
1/4	5 2	Ac	Härninge	Ture Wällstedt	
				åker, mylla på lera	17
				" "	18
				" "	19
				överföres	

	Areal								Nuvarande värde			Blivande värde			Förbättringsvärde		
	Åker		Äng och odlingsmark		Annan duglig mark		Impediment och högl. mark		pr har	pr ägofigur		pr har	pr ägofigur		pr har	pr ägofigur	
	Har	ar	Har	ar	Har	ar	Har	ar	Kr.	Kr.	öre	Kr.	Kr.	öre	Kr.	Kr.	öre
	7		8		9		10		11	12		13	14		15	16	
0,8		58.0							1760	1020	80	2200	1276	–	440	255	20
0,6		74.0							1320	976	80	2200	1628	–	880	651	20
0,3		10.0							660	66	–	2200	220	–	1540	154	–
0,3		12.0							660	79	20	2200	264	–	1540	184	80
0,3		59.0							660	389	40	2200	1298	–	1540	908	60
0,3		10.0							660	66	–	2200	220	–	1540	154	–
0,4		39.0							880	343	20	2200	858	–	1320	514	80
0,4		38.0							880	334	40	2200	836	–	1320	501	60
0,7		53.0							1540	816	20	2200	1166	–	660	349	80
0,6		18.0							1320	237	60	2200	396	–	880	158	40
								10.0									
								06.0									
	3	71.0						16.0		4329	60		8162	–		3832	40
0,6		17.0							1320	224	40	2200	374	–	880	149	60
0,5		23.0							1100	253	–	2200	506	–	1100	253	–
0,6		35.0							1320	462	–	2200	770	–	880	308	–
0,5		15.0							1100	165	–	2200	330	–	1100	165	–
		90.0								1104	40		1980	–		875	60
0,6		44.5							1320	587	40	2200	979	–	880	391	60
0,5		07.5							1100	82	50	2200	165	–	1100	82	50
0,5		20.5							1100	225	50	2200	451	–	1100	225	50
		72.5								895	40		1595	–		699	60

Hemmanstal	Registernummer	Littera å kartan	Socken, by och hemman	Delägares namn, hemvist m. m. samt ägobeskrivning	Ägofigurens nummer
1	2	3	4	5	6
				överfört	
				åker, mylla på lera	20
				" "	21
				" "	22
				" "	23
				" "	24
				" "	25
				väg inp	26
				Summa	
3/4	5³	Ad	Hämninge	August Olsson	
				åker, mylla på lera	27
				äng "	28
				åker "	29
				" "	30
				" "	31
				" "	32
				" "	33
				" "	34
				" "	35
				" "	36
				" "	37
				" "	38
				" "	39
				" "	40
				väg inp.	41
				Summa	

	Areal								Nuvarande värde			Blivande värde			Förbättringsvärde		
	Åker		Äng och odlingsmark		Annan duglig mark		Impediment och högl. mark		pr har	pr ägofigur		pr har	pr ägofigur		pr har	pr ägofigur	
	Har	ar	Har	ar	Har	ar	Har	ar	Kr.	Kr.	öre	Kr.	Kr.	öre	Kr.	Kr.	öre
	7		8		9		10		11	12		13	14		15	16	
		72.5								895	40		1595	–		699	60
0,5		09.0							1100	99	–	2200	198	–	1100	99	–
0,5		21.5							1100	236	50	2200	473	–	1100	236	50
0,5		16.0							1100	176	–	2200	352	–	1100	176	–
0,6		15.5							1320	204	60	2200	341	–	880	136	40
0,3		20.0							660	132	–	2200	440	–	1540	308	–
0,9		08.0							1980	158	40	2200	176	–	220	17	60
								07.0									
		162.5						07.0		1901	90		3575	–		1673	10
0,5		67.0							1100	737	–	2200	1474	–	1100	737	–
0,5				10.0					1100	110	–	2200	220	–	1100	110	–
0,6		42.5							1320	561	–	~~2200~~	935	–	880	122,374	–
0,6		86.0							1320	1135	20	2200	1892	–	880	756	80
0,4		60.0							880	528	–	2200	1320	–	1320	792	–
0,4		08.5							880	74	80	2200	187	–	1320	112	20
0,6		14.0							1320	184	80	2200	308	–	880	123	20
0,6		47.0							1320	620	40	2200	1034	–	880	413	60
0,5		29.0							1100	319	–	2200	638	–	1100	319	–
0,4		27.5							880	242	–	2200	605	–	1320	363	–
0,3		17.0							660	112	20	2200	374	–	1540	261	80
0,3		22.0							660	145	20	2200	484	–	1540	338	80
0,4		27.5							880	242	–	2200	605	–	1320	363	–
0,7		11.5							1540	177	10	2200	253	–	660	75	90
								07.0								3919	30
	4	59.5		10.0				07.0		5188	70		10329	–		5140	30

Hemmanstal	Registernummer	Littera å kartan	Socken, by och hemman	Delägares namn, hemvist m. m. samt ägobeskrivning	Ägofigurens nummer
1	2	3	4	5	6
63/128	82	Ae	Härninge	Olof Anhilm Gottfrid och John Edvin Ekdahl	
				åker, mylla på lera	42
				" "	43
				" "	44
				" "	45
				göl förlättras ej	46
				näg inge	47
				Summa	
1/1	71	Af	Härninge	Henning Nilsson	
				åker, mylla på lera	48
				" "	49
				" "	50
				" "	51
				" "	52
				" "	53
				" "	54
				" "	55
				" "	56
				" "	57
				" "	58
				" "	59
				" "	60
				" "	61
				" "	62
				" "	63
				" "	64
				" "	65
				överföres	

	Areal								Nuvarande värde			Blivande värde			Förbättringsvärde		
	Åker		Äng och odlingsmark		Annan duglig mark		Impediment och högl. mark		pr har	pr ägofigur		pr har	pr ägofigur		pr har	pr ägofigur	
	Har	ar	Har	ar	Har	ar	Har	ar	Kr.	Kr.	öre	Kr.	Kr.	öre	Kr.	Kr.	öre
	7		8		9		10		11	12		13	14		15	16	
0,4		19.0							880	167	20	2200	418	–	1320	250	80
0,3		30.5							660	201	30	2200	671	–	1540	469	70
0,3		24.0							660	158	40	2200	528	–	1540	369	60
0,5		35.0							1100	385	–	2200	770	–	1100	385	–
								02.0									
								10.0									
	1	08.5						12.0		912	90		2387	–		1474	10
0,7	1	04.5							1540	1609	30	2200	2299	–	660	689	70
0,5		57.5							1100	632	50	2200	1265	–	1100	632	50
0,6		52.5							1320	693	–	2200	1155	–	880	462	–
0,4		50.0							880	440	–	2200	1100	–	1320	660	–
0,4		52.0							880	457	60	2200	1144	–	1320	686	40
0,4		45.0							880	396	–	2200	990	–	1320	594	–
0,3		57.0							660	376	20	2200	1254	–	1540	877	80
0,3		37.5							660	247	50	2200	825	–	1540	577	50
0,4		51.5							880	453	20	2200	1133	–	1320	679	80
0,5		33.0							1100	363	–	2200	726	–	1100	363	–
0,5		36.0							1100	396	–	2200	792	–	1100	396	–
0,3		12.5							1540	192	50	2200	275	–	660	82	50
0,3		18.5							660	122	10	2200	407	–	1540	284	90
0,3		07.0							660	46	20	2200	154	–	1540	107	80
0,4		11.5							880	101	20	2200	253	–	1320	151	80
0,2		17.0							440	74	80	2200	374	–	1760	299	20
0,5		09.5							1100	104	50	2200	209	–	1100	104	50
		14.5							1320	191	40	2200	319	–	880	127	60
	6	67.0								6897	–		14674	–		7777	–
																1075	80

Hemmanstal	Registernummer	Littera å kartan	Socken, by och hemman	Delägares namn, hemvist m. m. samt ägobeskrivning	Ägofigurens nummer
1	2	3	4	5	6
				överfört	
				äng, mylla på gms	66
				" , mylla på hra	67
				väg imp	68
				Summa	
1/2	42	Ba	Tvängstorp	Olof Olsson	
				åker, mylla på hra	69
				" "	70
				" "	71
				" "	72
				" "	73
				" "	74
				" "	75
				" "	76
				" "	77
				" "	78
				" "	79
				" "	80
				" "	81
				" "	82
				" "	83
				" "	84
				" "	85
				" "	86
				" "	87
				" "	88
				" "	89
				överföres	

	Areal								Nuvarande värde			Blivande värde			Förbättringsvärde		
	Åker		Äng och odlingsmark		Annan duglig mark		Impediment och högl. mark		pr har	pr ägofigur		pr har	pr ägofigur		pr har	pr ägofigur	
	Har	ar	Har	ar	Har	ar	Har	ar	Kr.	Kr.	öre	Kr.	Kr.	öre	Kr.	Kr.	öre
	7		8		9		10		11	12		13	14		15	16	
	6	67.0								6897	–		14674	–		7777 / 1075	– / 80
0,3				19.0					480	91	20	1600	304	–	1120	212	80
0,4				12.0					880	105	60	2200	264	–	1320	158	40
								03.5								1447	00
	6	67.0		31.00				03.5		7093	80		15242	–		8148	20
0,5		18.0							1100	198	–	2200	396	–	1100	198	–
0,4		09.0							880	79	20	2200	198	–	1320	118	80
0,4		11.0							880	96	80	2200	242	–	1320	145	20
0,5		13.0							1100	143	–	2200	286	–	1100	143	–
0,6		15.5							1320	204	60	2200	341	–	880	136	40
0,6		36.0							1320	475	20	2200	792	–	880	316	80
0,7		17.5							1540	269	50	2200	385	–	660	115	50
0,7		25.5							1540	392	70	2200	561	–	660	168	30
0,7		16.5							1540	181	50	2200	363	–	660	181	50
0,5		22.5							1100	247	50	2200	495	–	1100	247	50
0,5		14.5							1100	159	50	2200	319	–	1100	159	50
0,6		26.5							1320	349	80	2200	583	–	880	233	20
0,5		61.5							1100	676	50	2200	1353	–	1100	676	50
0,6		50.0							1320	660	–	2200	1100	–	880	440	–
0,7		18.0							1540	277	20	2200	396	–	660	118	80
0,8		20.0							1760	352	–	2200	440	–	440	88	–
0,7		07.0							1540	107	80	2200	154	–	660	46	20
0,7		27.0							1540	415	80	2200	594	–	660	178	20
0,6		14.5							1320	191	40	2200	319	–	880	127	60
0,5		16.5							1100	181	50	2200	363	–	1100	181	50
0,8		17.0							1760	299	20	2200	374	–	440	74	80
	4	57.0								5958	70		10054	–		4095	30

Hemmanstal	Registernummer	Littera å kartan	Socken, by och hemman	Delägares namn, hemvist m. m. samt ägobeskrivning	Ägofigurens nummer
1	2	3	4	5	6
				överfört	
				åker, mylla på lera	90
				" "	91
				" "	92
				" "	93
				" "	94
				" "	95
				" "	96
				" "	97
				" "	98
				" "	99
				" "	100
				" "	101
				äng myr.	102
				" "	103
				Summa	
1/1	31	B6	Tvängsloya	Staten	
				avr: Reinhold Jönsson	
				åker, mylla på lera	104
				" "	105
				" "	106
				" "	107
				" "	108
				" "	109
				" "	110
				" "	111
				" "	112
				överföres	

	Areal								Nuvarande värde			Blivande värde			Förbättringsvärde		
	Åker		Äng och odlingsmark		Annan duglig mark		Impediment och högl. mark		pr har	pr ägofigur		pr har	pr ägofigur		pr har	pr ägofigur	
	Har	ar	Har	ar	Har	ar	Har	ar	Kr.	Kr.	öre	Kr.	Kr.	öre	Kr.	Kr.	öre
	7		8		9		10		11	12		13	14		15	16	
	4	57.0								5958	70		10054	–		4095	30
0,7		44.0							1540	677	60	2200	968	–	660	290	40
0,8		31.0							1760	545	60	2200	682	–	440	136	40
0,7		10.0							1540	154	–	2200	220	–	660	66	–
0,7		04.5							1540	69	30	2200	99	–	660	29	70
0,8		19.0							1760	334	40	2200	418	–	440	83	60
0,8		38.5							1760	677	60	2200	847	–	440	169	40
0,7		33.0							1540	508	20	2200	726	–	660	217	80
0,8		24.0							1760	422	40	2200	528	–	440	105	60
0,7		13.0							1540	200	20	2200	286	–	660	85	80
0,7		22.5							1540	346	50	2200	495	–	660	148	50
0,6		37.5							1320	495	–	2200	825	–	880	330	–
0,6		27.5							1320	363	–	2200	605	–	880	242	–
								01.0								1478	40
								01.0									
	7	61.5						02.0		10752	50		16753	–		6000	50
0,8		19.0							1760	334	40	2200	418	–	440	83	60
0,8		09.5							1760	167	20	2200	209	–	440	41	80
0,7		39.5							1540	608	30	2200	869	–	660	260	70
0,7		26.5							1540	408	10	2200	583	–	660	174	90
0,8		21.5							1760	378	40	2200	473	–	440	94	60
0,6		87.0							1320	1148	40	2200	1914	–	880	765	60
0,6		31.5							1320	415	80	2200	693	–	880	277	20
0,6		64.0							1320	844	60	2200	1408	–	880	563	20
0,7		13.0							1540	200	20	2200	286	–	660	85	80
	3	11.5								4505	60		6853	–		2347	40

Hemmanstal	Registernummer	Littera å kartan	Socken, by och hemman	Delägares namn, hemvist m. m. samt ägobeskrivning	Ägofigurens nummer
1	2	3	4	5	6
				överförd	
				åker, mylla på lera	113
				" "	114
				" "	115
				" "	116
				" "	117
				" "	118
				äng "	119
				" "	120
				åker "	121
				" "	122
				" "	123
				" "	124
				" "	125
				" "	126
				" "	127
				" "	128
				" "	129
				" , mylla på grusbl. lera	130
				" "	131
				" "	132
				" "	133
				" "	134
				" "	135
				" "	136
				" "	137
				" "	138
				" "	139
				överföres	

	Areal								Nuvarande värde			Blivande värde			Förbättringsvärde		
	Åker		Äng och odlingsmark		Annan duglig mark		Impediment och högl. mark		pr har	pr ägofigur		pr har	pr ägofigur		pr har	pr ägofigur	
	Har	ar	Har	ar	Har	ar	Har	ar	Kr.	Kr.	öre	Kr.	Kr.	öre	Kr.	Kr.	öre
	7		8		9		10		11	12		13	14		15	16	
	3	11.5								4505	60		6853	–		2347	40
0,6	1	35.0							1320	1782	–	2200	2970	–	880	1188	–
0,5	1	36.5							1100	1501	50	2200	3003	–	1100	1501	50
0,5	1	04.0							1100	1144	–	2200	2288	–	1100	1144	–
0,3		21.0							660	138	60	2200	462	–	1540	323	40
0,5		53.5							1100	588	50	2200	1177	–	1100	588	50
0,8		38.0							1760	668	80	2200	836	–	440	167	20
0,9 ²				38.0					1980	752	40	2200	836	–	220	83	60
0,9 ²				27.0					1980	534	60	2200	594	–	220	59	40
0,5		91.0							1100	1001	–	2200	2002	–	1100	1001	–
0,5		78.5							1100	863	50	2200	1727	–	1100	863	50
0,8		27.0							1760	475	20	2200	594	–	440	118	80
0,9		39.0							1980	772	20	2200	858	–	220	85	80
0,5		23.0							1100	253	–	2200	506	–	1100	253	–
0,5		15.0							1100	165	–	2200	330	–	1100	165	–
0,6		12.5							1320	165	–	2200	275	–	880	110	–
0,6		34.5							1320	455	40	2200	759	–	880	303	60
0,6		07.0							1320	92	40	2200	154	–	880	61	60
0,6		07.5							1080	81	–	1800	135	–	720	54	–
0,7		05.5							1260	69	30	1800	99	–	540	29	70
0,7		04.0							1260	50	40	1800	72	–	540	21	60
0,5		05.0							900	45	–	1800	90	–	900	45	–
0,5		07.0							900	63	–	1800	126	–	900	63	–
0,5		07.5							900	67	50	1800	135	–	900	67	50
0,5		05.0							900	45	–	1800	90	–	900	45	–
0,5		05.0							900	45	–	1800	90	–	900	45	–
0,5		04.5							900	40	50	1800	81	–	900	40	50
0,5		09.5							900	85	50	1800	171	–	900	85	50
	11	87.5		65.0						16450	90		27313	–		10862	10

1390,00

Hemmanstal	Registernummer	Littera å kartan	Socken, by och hemman	Delägares namn, hemvist m. m. samt ägobeskrivning	Ägofigurens nummer
1	2	3	4	5	6
				överfört	
				åker, mylla på grusbl. lera	140
				" "	141
				" "	142
				" "	143
				" "	144
				" "	146
				äng "	146
				mägelgrav	147
				"	148
				väg imp.	149
				mägelgrav "	150
				väg "	151
				åker, mylla på lera	152
				" "	153
				" "	154
				" "	155
				" "	156
				" "	157
				" "	158
				" "	159
				" högländ mark	160
				väg imp.	161
				Summa	
3/8	6 13	Bc	Tvärnytorp	Stare Nilsson	
				åker, mylla på lera	162
				" "	163
				överfört	

	Areal								Nuvarande värde			Blivande värde			Förbättringsvärde		
	Åker		Äng och odlingsmark		Annan duglig mark		Impediment och högl. mark		pr har	pr ägofigur		pr har	pr ägofigur		pr har	pr ägofigur	
	Har	ar	Har	ar	Har	ar	Har	ar	Kr.	Kr.	öre	Kr.	Kr.	öre	Kr.	Kr.	öre
	7		8		9		10		11	12		13	14		15	16	
	11	87.5								16450	90		27313	-	1340	10862	10
0.5		06.0							900	54	-	1800	108	-	900	54	-
0.5		10.0							900	90	-	1800	180	-	900	90	-
0,5		06.0							900	54	-	1800	108	-	900	54	-
0.5		08.0							900	72	-	1800	144	-	900	72	-
0.5		10.0							900	90	-	1800	180	-	900	90	-
0,5		08.0							900	72	-	1800	144	-	900	72	-
0,5		02.5							700	17	50	1400	35	-	700	17	50
								06.0								1'839	50
								07.0									
								08.0									
								19.0									
								09.0									
0,2		14.0							440	61	60	2200	308	-	1760	246	40
0,6		06.5							1320	85	80	2200	143	-	880	57	20
0,5		27.0							1100	297	-	2200	594	-	1100	297	-
0,5		30.0							1100	330	-	2200	660	-	1100	330	-
0,2		13.5							440	59	40	2200	297	-	1760	237	60
0,3		09.0							660	59	40	2200	198	-	1540	138	60
0,2		08.5							440	37	40	2200	187	-	1760	149	60
0,5		40.0							1100	440	-	2200	880	-	1100	440	-
								122.0									
								15.0									
	13	86.5						186.0		18271	-		31479	-		13208	-
0,5		21.0							1100	231	-	2200	462	-	1100	231	-
0,5		34.0							1100	374	-	2200	748	-	1100	374	-
		55.0								605	-		1210	-		605	-

Hemmanstal	Registernummer	Littera å kartan	Socken, by och hemman	Delägares namn, hemvist m. m. samt ägobeskrivning	Ägofigurens nummer
1	2	3	4	5	6
				överfört	
				åker, mylla på lera	164
				" "	165
				" "	166
				Summa	
2364/4000	16[1]	Ea	Busås	August Ericksson Olof Ericksson	
				åker, mylla på lera	167
				" "	168
				" "	169
				" "	170
				Summa	
11845/32000	25[7]	Eb	Busås	Hilding Nilsson	
				åker, mylla på lera	171
				Summa	
2369/8000	24[2]	Ec	Busås	Ernst Ericksson	
				åker, mylla på lera	172a
				" "	172b
				" "	173
				" "	174
				" "	175
				väg ängs	176a
				Summa	

	Areal								Nuvarande värde			Blivande värde			Förbättringsvärde		
	Åker		Äng och odlingsmark		Annan duglig mark		Impediment och högl. mark		pr har	pr ägofigur		pr har	pr ägofigur		pr har	pr ägofigur	
	Har	ar	Har	ar	Har	ar	Har	ar	Kr.	Kr.	öre	Kr.	Kr.	öre	Kr.	Kr.	öre
	7		8		9		10		11	12		13	14		15	16	
		55.0								605	-		1210	-		605	-
0,5		12.0							1100	132	-	2200	264	-	1100	132	-
0,8		12.5							1320	165	-	2200	275	-	880	110	-
0,5		18.0							1100	198	-	2200	396	-	1100	198	-
		97.5								1100	-		2145	-		1045	-
0,9		62.0							1980	1227	60	2200	1364	-	220	136	40
0,8		82.5							1760	1452	-	2200	1815	-	440	363	-
0,7	1	23.5							1540	1901	90	2200	2717	-	660	815	10
0,7		99.0							1540	1524	60	2200	2178	-	660	653	40
	3	67.0								6106	10		8074	-		1967	90
0,8		26.5							1760	466	40	2200	583	-	440	116	60
		26.5								466	40		583	-		116	60
0,8		03.0							1760	52	80	2200	66	-	440	13	20
0,8		10.0							1760	176	-	2200	220	-	440	44	-
0,8		11.0							1760	193	60	2200	242	-	440	48	40
0,8		27.0							1760	475	20	2200	594	-	440	118	80
0,8		42.0							1760	739	20	2200	924	-	440	184	80
								02.0									
		93.0						02.0		1636	80		2046	-		409	20

Hemmanstal	Registernummer	Littera å kartan	Socken, by och hemman	Delägares namn, hemvist m. m. samt ägobeskrivning	Ägofigurens nummer
1	2	3	4	5	6
2369/32000	24³	Ed	Husås	Sirtar Persson	
				åker, mylla på lera	176 b
				" "	177
				Summa	
2369/32000	24⁴	Ee	Husås	Sirtar Persson	
				åker, mylla på lera	178
				äng	179
				Summa	
2369/1600	25⁵	Ef	Husås	Sirtar Persson	
				åker, mylla på lera	180
				" "	181
				" "	182
				Summa	
7107/32000	25³	Eg	Husås	Ola Tilly	
				åker, mylla på lera	183
				Summa	

	Areal								Nuvarande värde			Blivande värde			Förbättringsvärde		
	Åker		Äng och odlingsmark		Annan duglig mark		Impediment och högl. mark		pr har	pr ägofigur		pr har	pr ägofigur		pr har	pr ägofigur	
	Har	ar	Har	ar	Har	ar	Har	ar	Kr.	Kr.	öre	Kr.	Kr.	öre	Kr.	Kr.	öre
	7		8		9		10		11	12		13	14		15	16	
0,8		12.0							1760	211	20	2200	264	–	440	52	80
0,8		45.0							1760	792	–	2200	990	–	440	198	–
		57.0								1003	20		1254	–		250	80
0,8		60.0							1760	1056	–	2200	1320	–	440	264	–
								03.0									
		60.0						03.0		1056	–		1320	–		264	–
0,7		92.0							1540	1416	80	2200	2024	–	660	607	20
0,6		01.0							1320	13	20	2200	22	–	880	8	80
0,6		01.5							1320	19	80	2200	33	–	880	13	20
		94.5								1449	80		2079	–		629	20
0,6		20.5							1320	270	60	2200	451	–	880	180	40
		20.5								270	60		451	–		180	40

Hemmanstal	Registernummer	Littera å kartan	Socken, by och hemman	Delägares namn, hemvist m. m. samt ägobeskrivning	Ägofigurens nummer
1	2	3	4	5	6
				Sammandrag:	
			Musås socken		
18/100	1 17	Aa	Härninge	Herman Nilsson	
2/100	1 18	Ab	"	Dsme	
1/4	5 2	Ac	"	Ture Wällstedt	
3/4	5 3	Ad	"	August Olsson Ture Jonsson nyägare	
63/128	8 2	Ae	"	Olof Anthelm Gottfrid o. John Edvin Ekdahl	
1/1	7 1	Af	"	Henning Nilsson	
1/2	4 2	Ba	Tvängstorp	Olof Olsson	
1/1	3 1	Bb	"	Stadsn arr: Reinhold Jönsson	
3/8	6 13	Bc	"	Sture Nilsson	
2369/4000	16 1	Ca	Musås	August Eriksson, Olof Eriksson	
11845/33000	25 7	Cb	"	Hilding Nilsson	
2369/8000	24 2	Cc	"	Ernst Eriksson	
2369/32000	24 3	Cd	"	Artur Persson	
2369/32000	24 4	Ce	"	Dsme	
2369/1600	25 5	Cf	"	Dsme	
7107/32000	25 3	Cg	"	Ola Tilly	
				Summa	

Areal								Nuvarande värde			Blivande värde			Förbättringsvärde		
Åker		Äng och odlingsmark		Annan duglig mark		Impediment och högl. mark		pr har	pr ägofigur		pr har	pr ägofigur		pr har	pr ägofigur	
Har	ar	Har	ar	Har	ar	Har	ar	Kr.	Kr.	öre	Kr.	Kr.	öre	Kr.	Kr.	öre
7		8		9		10		11	12		13	14		15	16	
3	71.0						16.0		4329	60		8162	–		3832	40
	90.0								1104	40		1980	–		875	60
1	69.5						07.0		1901	90		3575	–		1673	10
4	59.5		10.0				07.0		5188	70		10329	–		5140	30
1	08.5						12.0		912	90		2387	–		1474	10
6	67.0		31.0				03.5		7093	80		15242	–		8148	20
7	61.5						02.0		10752	50		16753	–		6000	50
13	86.5						186.0		18271	–		31479	–		13208	–
	97.5								1100	–		2145	–		1045	–
3	67.0								6106	10		8074	–		1967	90
	26.5								466	40		583	–		116	60
	93.0						02.0		1636	80		2046	–		409	20
	57.0								1003	20		1254	–		250	80
	60.0						03.0		1056	–		1320	–		264	–
	94.5								1449	80		2079	–		629	20
	20.5								270	60		451	–		180	40
48	22.5		41.0				238.5		62643	70		107859	–		45215	30

Tvängtorp den 9 juni 1986
Bernhard Svensson
Karin Carlsson
Carl Dork
Carl Svensson

Hemmanstal	Registernummer	Littera å kartan	Socken, by och hemman	Delägares namn, hemvist m. m. samt ägobeskrivning	Ägofigurens nummer
1	2	3	4	5	6

Areal								Nuvarande värde			Blivande värde			Förbättringsvärde		
Åker		Äng och odlingsmark		Annan duglig mark		Impediment och högl. mark		pr har	pr ägofigur		pr har	pr ägofigur		pr har	pr ägofigur	
Har	ar	Har	ar	Har	ar	Har	ar	Kr.	Kr.	öre	Kr.	Kr.	öre	Kr.	Kr.	öre
7		8		9		10		11	12		13	14		15	16	

Hemmanstal	Registernummer	Littera å kartan	Socken, by och hemman	Delägares namn, hemvist m. m. samt ägobeskrivning	Ägofigurens nummer
1	2	3	4	5	6

PETTERSONSKA BOKTR. EFTR. • SKARA •

Kostnadsförslag

Bil. 6.

Mälycke-Tvängstorps dikningsföretag av år 1936.

Läge	Längd m.	Arbete, jordmån m. m.	Antal	à pris	Kostnad Kr.	Kostnad öre	Summa Kr.	Summa öre
1	2	3	4	5	6		7	
40-33+61	639	Dikessträckan A-B.						
		Schaktning av sten och lerjord m^3.	2400	1.50			3600	-
38+37-+33	4	Ägovägskulvert:						
		1.20 armer. cementrör lm.	4	45.-	180	-		
		betonggjutning för frontmurar m^3.	6	30.-	180	-		
		Glacin, vägbanans iordningsställande m.m.			40	-	400	-
36+8-+3	5	Brokulvert:						
		1.20 armer. cementrör lm.	5	45.-	225	-		
		betonggjutning för frontmurar m^3.	13	25.-	325	-		
		Räck: 10 st. ståndare 1.30 m. långa av L 80x40x6 samt 4 st. liggare c:a 11.00 m. långa av L 60x x60x6 m/m			100	-		
		Glacin, vägbanans iordningsställande m.m.			50	-	700	-
		För oförutsedda fall, arbetets tillsyn m.m. tillägges c:a 10 %					4700 470	- -
		Kronor					5170	-
		Härtill jordersättning enligt synemännens utlåtande					170	-
		Summa kronor					5340	-
33+61-29+2	459	Dikessträckan B-C-D.						
		Schaktning av lerjord m^3.	2000	1.30			2600	-
32+46-+42		Ägovägskulvert i enlighet med föregående st.	1	400.-			400	-
							3000	-
		För oförutsedda fall, arbetets tillsyn m,m. tillägges c:a 10 %					300	-
		Kronor					3300	-
		Härtill jordersättning enligt synemännens utlåtande					180	-
		Summa kronor					3480	-

1	2	3	4	5	6		7	
29+2-26+87	215	Dikessträckan D-E.						
		Schaktning av lerjord m.^{3}	1000	1.30			1300	-
29+2-28+98 27+69-+65		Ägovägskulvertar i enlighet med						
		föregående st.	2	400			800	-
		För oförutsedda fall, arbetets					2100	-
		tillsyn m.m. tillägges c:a 10 %					200	-
		Kronor					2300	-
		Härtill jordersättning enligt						
		synemännens utlåtande					70	-
		Summa kronor					2370	-
26+87-17+84	903	Dikessträckan E-F.						
26+87-24+74	213	36" cementrör lm.	213	12.-	2556	-		
24+74-17+84	690	28" " "	690	8.50	5865	-	8421	-
26+87-25+61	126	Grävning för täckt ledning,						
		rörens läggning, dikesjordens						
		återfyllning m.m. lm.	126	2.-	252	-		
25+61-25+57	4	d:o d:o "	4	5.-	20	-		
25+57-24+74	83	d:o d:o "	83	2.-	166	-		
24+74-19+35	539	d:o d:o "	539	1.70	916	30		
19+35-19+31	4	d:o d:o "	4	4.-	16	-		
19+31-17+84	147	d:o d:o "	147	1.70	249	90	1620	20
26+87		Dikesöga st.	1	50.-	50	-		
25+57, 24+74 22+95, 20+90 20+45, 19+31 18+50, 17+84		Intagningsbrunnar av betong						
		inre diam. 1.00 m. st.	8	60.-	480	-	530	-
		För oförutsedda fall, arbetets					10571	20
		tillsyn m.m. tillägges c:a 10 %					1028	8
		Summa					11600	-
17+84-17+65	19	Dikessträckan F-G.						
		28" cementrör, grävning, rörläggning						
		och återfyllning samt järnvägs-						
		bankens iordningsställande m.m.						
		jämte en 1.00 m. intagningsbrunn						
		vid p. 17+65 utföres och bekostas						
		av statens järnvägar.						

1	2	3	4	5	6		7	
17+65-7+33	1032	Dikessträckan G-H.						
17+65-13+17	448	28" cementrör lm.	448	8.50	3808	-		
13+17-7+33	584	24" " "	584	6.50	3796	-	7604	-
17+65-13+17	448	Grävning för täckt ledning, rörens läggning, dikesjordens återfyllning m.m. lm.	448	1.70	761	60		
13+17-11+56	161	d:o d:o "	161	1.50	241	50		
11+56-11+50	6	d:o d:o "	6	4,-	24	-		
11+50-10+40	110	d:o d:o "	110	1.60	176	-		
10+40-10+36	4	d:o d:o "	4	4.-	16	-		
10+36-8+11	225	d:o d:o "	225	1.50	337	50		
8+11-8+7	4	d:o d:o "	4	4.-	16	-		
8+7-7+33	74	d:o d:o "	74	1.50	111	-	1683	60
16+25, 14+40, 13+17, 11+97, 11+56, 11+40, 10+40, 9+93, 8+7, 7+33		Intagningsbrunnar av betong, inre diam. 1.00 m. st.	10	60.-			600	-
		För oförutsedda fall, arbetets tillsyn m.m. tillägges c:a 10 %					9887 982	60 40
		Summa:					10870	-
7+33-7+20	13	Dikessträckan H-I. 24" cementrör, grävning, rörläggning samt järnvägsbankens iordningsställande m.m. jämte en 1.00 m intagningsbrunn vid p. 7+20 utföres och bekostas av statens järnvägar.						
7+20-0	720	Dikessträckan I-K.						
1+25-1+15	10	21" cementrör, grävning, rörläggning och återfyllning samt vägbanans iordningsställande m.m. jämte en 1.00 m. intagningsbrunn vid p. 1+15 utföres och bekostas av Södra Åsbo härads väghållningsdistrikt.						
7+20-1+25	595	21" cementrör lm.	595	5.50	3272	50		
1+15-1	15	21" " "	15	5.50	82	50		
1-0	100	15" " "	100	3.50	350	-	3705	-
7+20-1+75	545	Grävning för täckt ledning, rörens						
		överföres					3705	-

1	2	3	4	5	6	7
		överfört				3705 -
		läggning, dikesjordens återfyllning m.m. lm.	545	1.20	654 -	
1+75-1+50	25	d:o d:o "	25	2.30	57 50	
1+50-1+25	25	d:o d:o "	25	1.20	30 -	
1+15-1	15	d:o d:o "	15	2.30	34 50	
1-0	100	d:o d:o "	100	1.-	100 -	876 -
6+64,5+50, 4+51,3+4, 1+25,1 0+33,0		Intagningsbrunnar av betong, inre diam. 0.70 m. st.	8	40.-		320 -
		För oförutsedda fall,arbetets tillsyn m.m. tillägges c:a 10 %				4901 - 489 -
		Summa				5390 -
33+61=58 58-63+35	535	Dikessträckan B-N.				
58-60	200	12" cementrör lm.	200	2.50	500 -	
60-61	100	10" " "	100	2.-	200 -	
61-63+35	235	9" " "	235	1.75	411 25	1111 2
50-60	200	Grävning för täckt ledning,rörens läggning,dikesjordens återfyllning m.m. lm.	200	1.10	220 -	
60-63+35	335	d:o d:o "	335	1.-	335 -	555 -
58		Dikesöga st.	1	40.-	40 -	
60,61,63, 63+35		Intagningsbrunnar av betong,inre diam. 0.70 m. st.	4	40.-	160 -	200
		För oförutsedda fall,arbetets tillsyn m.m. tillägges c:a 10 %				1866 2 183 7
		Summa				2050 -
29+2=52 52-57+85	585	Dikessträckan D-L.				
52-53+54	154	10" cementrör lm.	154	2.-	308 -	
53+54-55+26	172	12" " "	172	2.50	430 -	
55+26-57+85	259	7" tegelrör st.	900	0.45	405 -	1143
52-52+50	50	Grävning för täckt ledning,rörens läggning,dikesjordens återfyllning lm.	50	1.-	50 -	
52+50-53+54	104	d:o d:o "	104	1.50	156 -	
		överföres			206 -	1143

1	2	3	4	5	6		7	
		överfört			206	-	1143	-
53+54-54+25	71	Grävning för täckt ledning, rörens läggning, dikesjordens återfyllning lm.	71	2.20	156	20		
54+25-54+29	4	d:o d:o "	4	4.-	16	-		
54+29-55+26	97	d:o d:o "	97	2.20	213	40		
55+25-57+85	259	d:o d:o "	259	1.-	259	-	850	60
52		Dikesöga st.	1	40.-	40	-		
53+54, 54+25, 54+29, 55+26, 57+50, 57+85		Intagningsbrunnar av betong, inre diam. 0.70 m. st.	6	40.-	240	-	280	-
		För oförutsedda fall arbetets tillsyn m.m. tillägges c:a 10 %					2273	60
							226	40
		Summa					2500	-
31+88=50, 50-51+25	125	Dikessträckan C-M.						
50-51+25	125	7" tegelrör st.	440	0.45			198	-
50-50+50	50	Grävning för täckt ledning, rörens läggning, dikesjordens återfyllning m.m. lm.	50	1,20	60	-		
50+50-51+25	75	d:o d:o "	75	2.-	150	-	210	-
50		Dikesöga st.	1	40.-	40	-		
51+25		Intagningsbrunn av betong, inre diam. 0.70 m. st.	1	40.-	40	-	80	-
		För oförutsedda fall, arbetets tullsyn m.m. tillägges c:a 10 %					488	-
							42	-
		Summa					530	-
		S A M M A N D R A G.						
40-33+61	639	Dikessträckan A-B					5340	-
33+61-29+2	459	" B-C-D					3480	-
29+2-26+87	215	" D-E					2370	-
26+87-17+84	903	" E-F					11600	-
17+84-17+65	19	" F-G					-	-
17+65-7+33	1032	" G-H					10870	-
7+33-7+20	13	" H-I					-	-
7+20-0	720	" I-K					5390	-
	4000							
		överföres					39050	-

1	2	3	4	5	6	7
	4000	överfört				39050 -
33+61=58 58-63+35	535	Dikessträckan B-N				2050
29+2=52 52-57+85	585	" D-L				2500 -
31+88=50 50-51+25	125	" C-M				530 -
	5245	Summa kronor				44130 -

Trängstorp den 9 juni 1916
Bernard Ronnaldsäs
Ekeberg landtbruksingenjör

Bil. 7.

Kostnads för dikningslängd för "Mälyckr - Svängstorps dikningsföretag av år 1936."

Hemmanstal	Registernummer	Sektion i karten	Torpen, lägenheter	Delägare	Skuld	Till fastighetsvärde kr.	öre
			Ausås mellan.				
18/100	1 17	Aa	Häninge	Herman Nilsson ✓ N	mk.		
2/100	1 18	Ab	"	Dnne "	mk.		
1/4	5 2	Ac	"	Ture Wällstedt ny äg. Andersson	mk.		
3/4	5 3	Ad	"	August Olsson ny äg. Pare Jonsson ude	mk.		
63/128	8 2	Ae	"	Olof Anthelm Gottfrid o John Edvin Ekdahl	mk.		
1/1	7 1	Af	"	Henning Nilsson ✓ N	mk.		
1/2	4 2	Ba	Tvängstorp	Olof Olsson	mk.		
1/1	3 1	Bb	"	Stadn. Au: Reinhold Jönsson ✓ W		11243	10
3/8	6 13	Bc	"	Stine Nilsson N	mk.	1045	-
2369/4000	16 1	Ca	Ausås	August Eriksson Olof Eriksson			
11845/32000	25 7	Cb	"	Hilding Nilsson		116	60
2369/8000	24 2	Cc	"	Ernst Eriksson		409	20
2369/32000	24 3	Cd	"	Arthur Persson		250	80
2369/32000	24 4	Ce	"	Dnne		264	-
2369/1600	25 5	Cf	"	Dnne		629	20
7107/32000	25 3	Cg	"	Ola Tilly		180	40
				✓ Summa		14138	30

Avdelning I			Avdelning II					Avdelning III										
Fördelningstal	Brukad dikningsbestånd		Fördelningsvärde		Fördelningstal	Brukad dikningsbestånd		Fördelningsvärde		Fördelningstal	Brukad dikningsbestånd		Summa brukad bestånd		Fördelningstal för hela fastigh.	Fastighetsbestånd	
	kr.	öre	kr.	öre		kr.	öre	kr.	öre		kr.	öre	kr.	öre		kr.	öre
								3832	40	13.108	3962	55	3962	55	8.979	80	29
								875	60	2.995	905	39	905	39	2.052	18	35
								1673	10	5.722	1729	76	1729	76	3.920	35	05
								5140	30	17.581	5314	74	5314	74	12.043	107	69
								1474	10	5.042	1524	20	1524	20	3.454	30	89
								8148	20	27.869	8424	80	8424	80	19.091	170	72
								6000	50	20.523	6204	10	6204	10	14.059	125	71
79.523	9423	47	1839	50	100.000	2050	-	125	40	0.429	129	68	11603	15	26.293	235	12
7.391	875	83											875	83	1.985	17	75
								1967	90	6.731	2034	78	2034	78	4.611	41	23
0.825	97	76											97	76	0.221	1	98
2.894	342	94											342	94	0.777	6	95
1.794	210	22											210	22	0.476	4	26
1.867	221	24											221	24	0.501	4	48
2.450	527	33											527	33	1.195	10	69
1.276	151	21											151	21	0.343	3	07
100.000	11850	-	1839	50	100.000	2050	-	29237	50	100.000	30230	-	44130	-	100.000	894	23

Tvärgotorp den 9 juni 1936

Bernhard Johansson

Arbetsledare i ekonomiskogsvård.

Carl Dork Carl Jonsson

Bil. 8.

Jordsättningslängd för "Mälyche - Tvängstorps dikningsföretag av år 1936."

Socken, by, kommun	Hemmanstal	Registernummer	Sektion a karta	Ägare	Erhållen ersättning för	Pris per ar	Ersättning	
					ar	kr.	kr.	öre
	Husås socken							
				Dikesstäckan A-B.				
Tvängstorps	1/1	3¹	Bb	Statsn. Av: Reinhold Jönsson	4.8	10.0	48	-
Husås	2369/8000	24²	Cc	Ernst Erikson	8.5	10.0	85	-
"	2369/32000	24³	Cd	Arthur Persson	1.3	10.0	13	-
"	2369/32000	24⁴	Ce	Samme	0.3	10.0	3	-
"	2369/1600	25⁵	Cf	Samme	1.3	10.0	13	-
"	7107/32000	25³	Cg	Ola Tilly	0.8	10.0	8	-
				Summa kronor			170	-
				Dikesstäckan B-C-D.				
Tvängstorps	1/1	3¹	Bb	Statsn. Av: Reinhold Jönsson	18.0	10.0	180	-
				Summa kronor			180	-
				Dikesstäckan D-E.				
Tvängstorps	1/2	4²	Ba	Olof Olsson	3.0	10.0	30	-
"	1/1	3¹	Bb	Statsn. Av: Reinhold Jönsson	4.0	10.0	40	-
				Summa kronor			70	-

Tvängstorp den 9 juni 1936

Bernard Ivarsson

Statens kulturtekniske konsulent

Carl Dork Carl Jonsson

Bil. 9 .

U T L Å T A N D E

avgivet vid syneförrättning enligt vattenlagen angående dikning inom Tvängstorp, Härninge och Ausås i Ausås socken av Kristianstads län.

1:o. Företaget, som avser anläggandet av avloppsdiken från åker är enligt synemännens förmenande att hänföra till dikning.

2:o. Sökande till företaget äro:

Olof Olsson för	Tvängstorp	4^{2}	S_2	Ba
Sture Nilsson för	"	6^{13}	S_2	Bc
Herman Nilsson för	Härninge	$1^{17}, 1^{18}$	S_1	Aa och Ab
Tuve Wällstedt för	"	5^{2}	S_2	Ac
August Olsson för	"	5^{3}	S_2	Ad
Henning Ekdahl för	"	8^{2}	S_2	Ae
Henning Nilsson för	"	7^{1}.	S_2	Af

Företagets utsträckning är beroende av sökandenas yrkanden och förefintliga fallförhållanden och omfattar syneförrättningen i anledning härav de dikessträckor, som å hithörande plankarta äro utmärkta med röda linjer och bokstäverna A-B-C-D-E-F-G-H-I-K, D-L, C-M och B-N.

3:o. Den vattenskadade mark, som av företaget tillskyndas båtnad är avfattad å hithörande plankarta. Såsom betalningsskyldig till företaget anses all mark, vars torrläggning till 1.2 meters djup är beroende av dikningen och som genom denna vinner möjlighet till förbättrad torrläggning d.v.s. all mark, belägen under en kurva, avvägd till 1.2 meters höjd över vanligt medelvattenstånd i diket

m

med tillägg för behövlig höjdskillnad mellan detta vattenstånd och eventuella täckdikesögon samt för fall åt sidorna mot diket räknat, vilket fall beräknats lika med markytans, dock ej överstigande 1.5:1000. ~ 1.40 - 1.50

4:o. Den i föreliggande fall uppkommande båtnaden består i höjning av jordens alstringsförmåga.

Enär jordägarnas deltagningsskyldighet i företaget är beroende av den värdeförändring som tillskyndas jorden genom företagets utförande, har denna värdeförändring måst utrönas. För detta ändamål hava synemännen åsatt varje ägofigur ett värde, som i kronor uttrycker jordens värde efter företagets utförande.

Vid denna värdering har hänsyn tagits till jordens naturliga beskaffenhet såväl till matjord som alv samt till dess belägenhet men ej till jordens mer eller mindre goda brukning och därav uppkommande större eller mindre växtkraft.

Jordens värde före företagets utförande anse synemännen vara i det stora hela en produkt av dess värde i fullt torrlagt skick och den större eller mindre grad av försumpning jorden lider av. Jord, som ligger i jämnhöjd med eller under den försumpande vattenytan, har grad 0.0; anses sålunda för närvarande sakna värde. Jord, som ligger i jämnhöjd med eller högre än kurvan för den vattenskadade marken har grad 1.0; d.v.s. dess värde före och efter företagets utförande sammanfalla.

Höjdskillnaden mellan den försumpande vattenytan och kurvan delas i tio höjdgrader med sinsemellan lika höjdskillnad. Varje

ägofigur(ernas) höjdläge motsvaras alltså av en viss försumpnings-grad. Denna är uträknad för varje figurs medelhöjd. Genom reduktion av ägofigurernas blivande värde med denna för varje ägofigur uträknade grad erhålles ägofigurens nuvarande värde. Skillnaden mellan dessa två värden motsvarar den genom företagets utförande uppkommande förbättringen. Denna är uträknad för varje ägolott och återfinnes i värderingslängdens kolumner 15 och 16.

5:o. För att den beräknade jordförbättringen skall kunna ernås måste dikningsarbetet verkställas i full överensstämmelse med förslaget, som är upprättat med hänsyn tagen till framrinnande vattenmängd, markens lutningsförhållanden, dikningsarbetenas ändamål m.m.

Nederbördsområdet är direkt inmätt och utgör:

i punkt 0	30	hektar
0+33	35	"
1	173	"
1+15	175	"
1+25	176	"
3+4	184	"
4+51	200	"
5+50	211	"
6+64	215	"
7+20	248	" = 300 lit/sek
7+33	266	"
8+7	267	"

i punkt 9+93	274 hektar
10+40	276 "
11+40	285 "
11+56	286 "
11+97	287 "
13+17	290 "
14+40	293 "
16+25	299 "
17+65	304 "
17+84	306 "
18+50	310 "
19+31	316 "
20+45	321 "
20+90	324 "
22+95	330 "
24+74	400 "
25+57	404 "
36+3	660 "
51+25	4 "
53+54	49 "
54+25	46 "
54+29	44 "
55+26	40 "
57+50	18.5 "
57+85	16.5 "

i punkt 60	70 hektar
61	65 "
63+35	54 "

På sökandenas begäran och med stöd av föreskrifterna i vattenlagens kap. 7 § 4 bestämma synemännen, att sträckan A-B-C-D-E skall utföras som öppet dike och samtliga övriga dikesträckor som täckta. Vid bestämmandet av rördimensionerna hava synemännen utgått från en största avrinning av 1.2 sekundliter pr hektar. För övrigt hänvisas till plan-, profil- och sektionsritningarna samt till kostnadsberäkningen.

6:o. Dikningen medför anläggandet av täckt ledning under allmän väg i punkt 1+15-1+25. Den därstädes befintliga trumman är enligt uppgift byggd år 1935 men är grundad för högt för att tillåta ovanför liggande jords torrläggning. Jämlikt föreskrifterna i vattenlagens kap. 7 § § 7 och 8 åligger det därför väghållningsskyldige, här Södra Åsbo härads väghållningsdistrikt, att utföra och bekosta den behövliga rörledningen under vägen jämte en intagningsbrunn i enlighet med synemännens förslag.

Den i punkt 3+3-3+8 befintliga allmänna vägtrumman ligger jämväl för högt. Tiden för dess byggnad kan ej fastställas, men den är under senare tid synbarligen förlängd och reparerad. Trumman är i dåligt skick och enligt synemännens förmenande riskabel för trafiken. Dess ombyggnad till dess nuvarande längd skall emellertid i den händelse det ej kan påvisas att den byggts eller från grunden nyuppförts efter den 1 januari 1880 jämlikt vattenlagens kap. 7 § 7 bekostas

av de dikande.

Fyra stycken ägovägskulvertar skola anläggas och bekostas av de dikande. Framtida underhållet åligger den eller de personer för vars skull de uppföras. Till dessa finnes förslagsritning upprättad.

Företaget medför anläggandet av rörledningar i punkter 7+20--7+33 samt 17+65-17+84 under staten tillhöriga Åsbtorp-Engelholms järnväg. Enär de därstädes befintliga trummorna ligga för högt för att medgiva torrläggning av ovanför belägen åker, skola ifrågavarande dikessträckor, i förslaget betecknade H-I och F-G, med tillhörande en intagningsbrunn vardera i enlighet med bestämmelserna i vattenlagens kap. 7 §§ 9 och 10 utföras och bekostas av Statens järnvägar.

7:o. Ersättning för jord, som åtgår till öppna dikens utvidgande skall utgå med de summor och till de sakägare, som finnas angivna i särskild ersättningslängd.

Fordras ersättning för jord, som utmed de öppna dikena täckas av den uppschaktade jorden, skall detta skriftligen anmälas för företagets styrelse innan jordvallarna utforslats och senast vid det allmänna sammanträde då genom avsyningsbevisets uppläsande företaget förklarats avsynat och godkänt. Ersättningen skall utgå med tjugotvå /22/ kronor pr ar mark, som täckas av jorden och dess storlek skall bestämmas efter uppmätning, verkställd av två skiftesgodemän. Den sålunda lösta marken tillfaller ej dikningsföretaget utan jordägaren må tillgodogöra sig densamma genom jordvallarnas utspridande.

Framställning om ersättning för skada å växande gröda på grund av företagets utförande skall göras skriftligen till arbetsstyrelsen och senast den dag, då företaget genom avsyningsbevisets uppläsande å allmänt sammanträde med sakägarna förklarats avsynat och godkänt. Ersättningsbeloppet skall bestämmas av två stycken av arbetsstyrelsen tillkallade ojävige, i jordbruk kunniga män. För övrigt skola inga ersättningar utgå.

8:o. Synemännen hava undersökt huruvida dikningssamfälligheten skall indelas i förberedande avdelningar och därvid uppställt följande tabell:

Dikessträckor	Båtnad		Kostnad		Relativ kostnad	
Hela företaget	45215	30	44130	-	0	97
A-B+B-N	15758	80	7390	-	1	28
A-B-C-D-E-F+G-H+I-K+D-L+C-M	43375	80	42080	-	0	97
A-B-C-D+C-M+D-L	14138	30	11850	-	0	84
A-B-C-D-E-F+G-H+I-K+C-M	40434	40	39580	-	0	97

Av denna utredning framgår, att företaget skall indelas i tre förberedande avdelningar av vilka

~~företag~~ avdelning I omfattar sträckorna A-B-C-D, C-M och D-L = 0,83815 $\frac{11850}{14138:30}$

" II " " B-N = $\frac{2050}{1839:50}$ = 1,1144 $\frac{2050}{1839:50}$

" III " " D-E-F-G-H-I-K. = 1,0339 *) $\frac{30230}{29237:50}$

*) utom fastkostnad

Till grund för fördelningen av dikningskostnaden skall läggas beräknad båtnad å den jord, som tillhör avdelningen ifråga. Sedan beräknad kostnad sålunda fördelats, skola kostnaderna för varje sakägare sammanläggas och uträknas i procent av hela kostnaden,

vilka procenttal skola användas såsom fördelningstal för samtliga med företaget förenade kostnader.

I kostnadsfördelningslägden finnes med iakttagande härav angivet vars och ens deltagningsskyldighet i förbättringsvärden och procenttal samt den kostnad, som i enlighet med det upprättade kostnadsförslaget åligger varje sakägare.

9:o. Företaget skall benämnas "Målycke-Tvängstorps diknings-företag av år 1936.

Dess angelägenheter skola handhavas av en arbetsstyrelse, som väljes på allmänt sammanträde med sakägarna enligt föreskrifterna i vattenlagens kap. 7:64.

Arbetsstyrelsens åliggande äro:

att jämlikt föreskrifterna i vattenlagens kap. 7:62 anmäla styrelseval hos länsstyrelsen;

att å offentlig auktion eller genom infordrande av anbud försälja arbetet på förmånligaste sätt samt åt entreprenör, som godkännes av statens lantbruksingenjör;

att själv och genom tillkallande av sakkunnig person övervaka arbetets utförande i full överensstämmelse med det fastställda förslaget;

att verkställa behövliga utdebiteringar och fördelningar av kostnaderna;

att föra räkenskaper över arbetet och årligen redovisa dessa för delägarna;

att genom kringsänd kallelselista, å vilken kallade delägare teckna sina namn eller på annat i vattenlagens kap. 7:64 fastställt sätt,

senast åtta dagar i förväg. vid behov, dock minst en gång årligen kalla delägarna till sammanträde för gemensamma angelägenheters dryftande;

att ombesörja dikenas vidmakthållande och upprensning å årstid, då växande gröda därav minst tager skada, samt

att i övrigt vidtaga alla åtgärder, som kunna befrämja arbetets verkställande och vidmakthållande.

10:o. Beträffande arbetet för övrigt stadga synemännen:

att när förrättningen vunnit laga kraft åligger det sökandena att till länsstyrelsen erlägga i vattenlagens 11 kap, 95 § stadgad avgift för vattendomstol, vilken av synemännen jämlikt föreskrifterna i åberopade lag bestämmes till sextiosju /67/ kronor 82 öre;

att innan arbetet påbörjas skall

1/ denna syneförrättning hava vunnit laga kraft;

2/ länsstyrelsen hava underrättats om styrelseval;

Obs!

att arbetet skall vara fullbordat inom utgången av år 1937;

att arbetet skall utföras i full överensstämmelse med det upprättade förslaget, dock att mindre ändringar, som under arbetets utförande kunna visa sig lämpliga beträffande dikenas läge och annat, som ej inverkar menligt på torrläggningens djup och avrinningen och varom berörda sakägare äro eniga, må efter hörande av statens lantbruksingenjör och efter hans skriftliga medgivande företagas;

att cementrören skola gjutas av svensk cement; att de skola godkännas av statens lantbruksingenjör eller dennes ombud innan

de neläggas och att deras läge skall kontrolleras av statens lantbruksingenjör eller dennes ombud innan de höljas;

att den från de öppna dikessträckorna uppkastade jorden ej må läggas närmare dikeskanten än en meter och skall genomgrävas där öppna diken tillstöta och där ytvatten har benägenhet att samla sig och att jorden ej får uppläggas med brantare lutning mot marken än 1:1;

att den, som åtagit sig arbetet, ej må erhålla slutlikvid förrän arbetet i sin helhet godkänts av statens lantbruksingenjör eller den han i sitt ställe sätter.

11:o. Ränsning av brunnar och ögon skall ske minst två gånger årligen och så ofta behovet det påkallar. Koppling direkt till rörsträng förbjudes såvida ej statens lantbruksingenjör därtill givit sitt skriftliga tillstånd. Ränsning av öppna dikessträckan skall ske årligen. Skadas dikesslänt av kreaturs tramp skall den återställas i förslagsenligt skick av kreaturens ägare eller på dennes bekostnad.

12:o. Kostnaderna för denna syneförrättning skola vid förrättningens avslutande av sökandena förkjutas men gäldas av samtliga sakägare på sätt i detta utlåtande föreskrives om företaget kommer till utförande.

13:o. Är någon missnöjd med åtgärd eller beslut under denna syneförrättning eller med detta synemännens utlåtande ingive inom sextio dagar från den dag förrättningen förklarats avslutad sina till Söderbygdens vattendomstol i Stockholm ställda besvär. I besvären skola fullständigt upptagas klagandens alla påståenden och

skälen därför och skola vid besvären fogas de handlingar, klaganden vill åberopa till stöd för ändringssökandet. Besvären skola ingivas i tre exemplar.

Tvängstorp den 1 juni 1936
Lennart Torsten Bäcks
[illegible]
Carl Doik Carl Johnson

Bil. 10.

ARVODESRÄKNING

för laga syneförrättning angående Mölnbo-Tvångsbyns dikningsföretag av år 1936 uti Ausås socken och Kristianstads län, upprättad enligt nedanstående §§ i lantbruksingenjörstaxan av den 27 juni 1930.

År och månad	Dag	Arbete	Antal	à kr.	Kr.	öre	Kr.	öre
1	2	3	4	5	6		7	
		Kallelser och kungörelser, § 5, st.	18	0,50			9	–
		Ägomätning: i skala 1:4000, §§ 6—10						
		a) för mätningsområdets gränser enl. tariff I,						
		1) i åker, raklinje km.		1,50				
		kroklinje „	12	3,00	36	–		
		i annan mark, raklinje „		3,00				
		kroklinje „		6,00				
		2) för strandsträckor utefter sjö o. vattendrag med bredd över 15 m.						
		i åker, raklinje km.		3,00				
		kroklinje „		5,00				
		i annan mark, raklinje „		5,00				
		kroklinje „		11,00				
		3) för strandsträckor utefter mindre vattendrag, bredd 10—15 meter „						
		i åker, raklinje „		1,00				
		kroklinje „		2,00				
		i annan mark, raklinje „		2,00				
		kroklinje „		5,00				
		b) för mätningsområdets olika ägoslag, ägofigurer och areal enl. tariff II						
		åker, medelareal 30 ar st.	162	0.24	38	88		
		har	49.17	0.78	38	35		
		äng och odlingsmark, medelareal 8 ar st.	5	0.05		25		
		har	0.41	1.46		60		
		annan mark och impediment, medelareal 13 ar st.	18	0.05		90		
		har	2.385	0.78	1	86		
		Tillägg för mätning i skala 1:						
		c) för vattenavlopp enl. tariff III med en medelbredd av >15 / 10—15 / <10 m.						
		i åker o. d., raklinje km.						
		kroklinje „						
		i annan mark, raklinje „						
		kroklinje „						
		d) för textning, skala o. d., 1:sta regalarket / bladet						
		övriga regalark / blad			6	–	122	84
		Överföres					131	84

1	2	3	4	5	6		7	
1936		Överfört					131	87
		Avvägning:						
31/3 - 9/4		a) avvägning, längdmätning o. d., § 46, mom. 4 dagar	3	12,00	36	–		
		b) ytavvägning, § 11, mom. 1, tariff IV						
		i öppen mark, medelantal punkter pr har har	52	0.50	26	–		
		avvägda punkter st.	464	0.03	13	92		
		i annan mark, medelantal punkter pr har har						
		avvägda punkter st.						
		c) begränsningskurva, § 11, mom. 2:						
		i öppen mark km.	11	2,00	22	–		
		i annan mark „		5,00			97	92
		Arealuträkning, § 13, tariff V, medelareal 28 ar, st.	185	0.05	9	25		
		har	5.965	0.10	5	19	14	44
		Ägobeskrivning, § 14, ägofigurer st.	185	0,04			7	40
		Markvärdering:						
		a) uppskattning och värdering, § 46, mom. 5 dagar		12,00				
		b) gradtabell eller kurva, § 16, mom. 1,						
		för första kilometern av avlopps längd km.			4	—		
		för övriga kilometer st.	4	1,50	6	–		
		c) uträkning därmed av värde pr ytenhet, § 16, mom 2, värdetal st.	334	0,06	20	04		
		d) uträkning av förbättring eller försämring, § 17 ägofigurer „	167	0,12	20	04	50	08
		Längdprofil, § 19 längdskala 1: 4000						
		a) uppritning enl. tariff VI, 1) endast markyta km.						
		2) befintligt avlopp ell. vall „	5.235	3.50	18	32		
		Tvärsektioner §§ 21 och 22 i skala 1:100,						
		vid uppritning av endast befintlig eller ny sektion st.						
		„						
		vid uppritning av såväl befintlig som ny sektion „	40	0.25	10	–		
		„						
		„						
		Antal profil- och sektionsritningar „	3	3,00	9	–	37	32
		Hydrografisk utredning, §§ 23 och 48, grundbelopp			2	—		
		för vattenområdets areal km.²		0,02				
	14/4	dagar	1	12,00	12	–	14	–
		Dimensionsberäkning, § 24						
		a) för öppet avlopp, utan särskild beräkning km.	1.313	3,50	4	59		
		tillägg för särskild beräkning av dimensionerna „	1.313	1,00	1	31		
		„ „ våta sektionsarean vid h. v. y. 0,50 kr. pr m² „						
		nämligen 1 m² sektion på „	1.313	0.50		65		
		„ „ „ „						
		„ „ „ „						
		„ „ „ „						
		b) täckt ledning, 1) inre diameter intill 20 cm. „		6,00	6	–		
		2) „ „ över 20 „ „	3.548	10,00	35	48	48	03
		Inritning å kartan av avlopp och vallar, § 26 grundbelopp			1			
		tillägg för varje cm. verkligt mått å kartan cm.	131	0,03	3	93	4	93
		Överföres					405	96

1	2	3	4	5	6		7	
		Överfört					405	96
		Arbetsbeskrivning, *§ 27, 1:sta sidan*			3	—		
		tillägg för övriga sidor st.		2,00				
		Kostnadsberäkning, *§ 28, a) nyanläggning* km.		2,50				
		därjämte 25 öre pr m² av våta sektionsarean vid h. v. y.						
		nämligen m² *sektion på* „						
		b) vid förändring av befintligt avlopp „	5.215	4,00	20	98		
		därjämte 50 öre pr m² av våta sektionsarean vid h. v. y.						
		lika som tillägget för dimensionsberäkningar						
		c) av kostnadsförslagets slutsumma 0,1 % (broar och vallar inberäknade)			44	13	65	11
		Förslag till invallning, *§ 29*						
		a) Konstruktion och dimensionering av vallar			6	—		
		b) Inläggning av vallkrön km.		0,50				
		c) Uppritning av tvärsektioner st.		0,25				
		d) Kostnadsberäkning km.		3,00				
		§ 46 Förslag till pumpstation dagar		12,00				
		Förslag till bro och trummbyggnad, *§§ 33—35 och 38*						
		Antal särskilda ritningar		3,-				
		Dimensionsberäkning		8,00				
		Ritarbete			5	-		
		för särskilt konstruerat landfäste st.		4,00				
		Kostnadsberäkning			6	-		
		för särskilt konstruerade landfästen st.		4,00				
		Grundförstärkning m²		0,10				
							11	—
		Införande av höjdsiffror å plankartan, *§ 39*		0,01			4	64
		Översiktskarta *§ 41*						
		Ersättningslängd, *§ 42, grundbelopp*			1	50		
		antal ersättningar st.	9	0,25	2	25	3	75
		Kostnadsfördelning, *§ 43, grundbelopp*			2	—		
		antal fastigheter st.	16	0,30	4	80		
		tillägg för fastigheter i olika avdelningar „	3	0,20		60	7	40
		Utlåtande och betänkande, *§ 45* sid.	11	3,00			33	—
26/5, 9/6		***Sammanträden och upprättande av protokoll,*** *§ 46 mom. 1,* dagar	2	12,00			24	—
	5/6	***Särskild utredning,*** *§ 46, mom. 2* dagar	1	12,00			12	—
	11/5	***Utredning å länets lantmäterikontor rörande fastighetsgränser, jordregisternummer o. d.,*** *§ 46, mom. 15* dagar	1/2	12,00			6	—
	28/5	***Förslag enl. § 46 mom. 15,*** *brunn* „	1/4	12,00			3	—
	28/5	*utlopp för täckt ledning* „	1/4	12,00			3	—
		slamficka „		12,00				
		Lösen för: *Summa kronor*					578	86
		Kopia av plankartan *§ 51*						
		1 a) 1:sta regalarket bladet			10	50		
		övriga regalark blad			3	50		
		b) efter kartans skala och ägofigurernas medelareal, tariff VII,						
		skalan 1: 4000, medelareal 28 ar ägofigurer st.	185	0.07	12	95		
		har	5.965	0.14	7	27		
		Överföres			34	22		

1	2	3	4	5	6		7	
		Överfört			34	22		
		höjning för handkopia å ritpapper, 25 %			5	05		
		3) insättning av höjdlägestal st.	464	0,02	9	28		
		„ „ kanaler och diken, grundbelopp			1	75		
		tillägg för varje cm. verkligt mått å kartan, cm.	131	0,05	6	55	56	85
		Kopia av profil-, sektions-, bro och trumritningar, § 54,						
		1) enligt tariff VIII, endast markyta km.						
		befintligt vattendrag el. vall „						
		nytt avlopp el. vall „						
		ändring av befintligt avlopp „	5245	6.-	31	47		
		2) tvärsektioner, originalritningens belopp			10	-		
		3) broar och trummor, „ „			5	-		
		4) för varje med rubrik, skalor o. d. försett blad st.		3,00			46	47
		nedsättning för kopia å kalkerväv 25 %						
		Kopia av annan ritning, § 46, pumpstation, dagar		12,00				
		brunn, rörutlopp och slamficka „	1/3	12,00			4	-
		Avskrift av synehandlingarna, § 55 sid.	55	0,55			30	25
		Översiktskarta i d:o, § 41						
		Summa kronor					137	57
		Övriga förrättningskostnader,						
		Lösen av förordnandet jämte kommissionärsarvode			8	-		
		Annonskostnader ang. sammanträden						
		Inbindning av förrättningshandlingar o. uppklistring av ritningar			2	-	10	-
		Arvode till biträdande förrättningsmannen						
		Ersättning till gode männen enligt egna räkningar					60	80
		Kostnader för hantlangning, materialier o. d.					82	-
		Delgivning av kallelse					25	-
		Summa kronor					177	80
		Sammandrag.						
		Förrättningsmannens arvode					578	86
		Lösen för kopior och avskrifter					137	57
		Övriga förrättningskostnader					177	80
		Summa kronor					894	23

Den, som icke åtnöjes med denna räkning, äger att inom tre månader från nedanstående dag klander därå anställa genom stämning till Södra Åsbo och Bjäre *häradsrätt.*

Tranegatsryo *den* 9 juni *19* 36.

Gunnar Tornström
Statens lantbruksingenjör.

Att sakägarne erhållit en med denna lika lydande räkning betyga:

Ivan Bragi-Petersson Emma Olsson

Kronor ..... *kvitteras:*

..... *den* ..... *19* .....

PETTERSONSKA BOKTR. K.-T.R. 30613

Kallelse.

Till Arthur Persson,

Ausås 24 3:4, 23 5

Av Länsstyrelsen förordnad att verkställa syn enligt vattenlagen, avseende dikning inom Trängslöpe, Hämningen och Ausås

kallar jag Eder härmed att i egenskap av sakägare

själv eller genom befullmäktigat ombud närvara vid det sammanträde, som kommer att hållas hos Reinhold Jönsson,

Trängslöpes boställe

tis-dagen den 26 maj 1936 kl. 10-middagen.

Kristianstad den 12 maj 1936.

LENNART HOLMSTRÖM
STATENS LANTBRUKSINGENJÖR
KRISTIANSTAD
Statens Lantbruksingeniör.

Kallelsens delgivande erkännes:

Arthur Persson

Delgivandet av denna kallelse intygas:

Gunnar Nilsson

fjärdingsman
i Ausås socken

adr.:

adr.:

Kallelse.

Till Ola Tillby,
Ausås, 25³

Av Länsstyrelsen förordnad att verkställa syn enligt vattenlagen, avseende dikning inom Trängstorp, Hänninge och Ausås

kallar jag Eder härmed att i egenskap av sakägare

själv eller genom befullmäktigat ombud närvara vid det sammanträde, som kommer att hållas hos Reinhold Jönsson, Trängstorps boställe

Tis- dagen den 26 maj 1936 kl. 1 e.- middagen.

Kristianstad den 12 maj 1936.

LENNART HOLMSTRÖM
STATENS LANTBRUKSINGENJÖR
KRISTIANSTAD
Statens Lantbruksingeniör.

Kallelsens delgivande erkännes:

Ola Tillby

Delgivandet av denna kallelse intygas:

Gunnar Nilsson
fjärdingsman
i Ausås socken

adr.: adr.:

Kallelse.

Till Ernst Eriksson,
Ausås 2:2

Av Länsstyrelsen förordnad att verkställa syn enligt vattenlagen, avseende delning inom Trängslyn, Hävinge och Ausås

kallar jag Eder härmed att i egenskap av sakägare

själv eller genom befullmäktigat ombud närvara vid det sammanträde, som kommer att hållas hos Reinhold Jönsson,
Trängslyns boställe

tis-dagen den 26 maj 1936 kl. 1 e.-middagen.

Kristianstad den 12 maj 1936.

LENNART HOLMSTRÖM
STATENS LANTBRUKSINGENJÖR
KRISTIANSTAD
Statens Lantbruksingeniör.

Kallelsens delgivande erkännes:

Ernst Eriksson

Delgivandet av denna kallelse intygas:

Gunnar Nilsson
Självägsman i Ausås socken

adr.: adr.:

Kallelse.

Till Hilding Nilsson,
Ausås 237

Av Länsstyrelsen förordnad att verkställa syn enligt vattenlagen, avseende delning inom Trängstorp, Hämminge och Ausås

kallar jag Eder härmed att i egenskap av sakägare

själv eller genom befullmäktigat ombud närvara vid det sammanträde, som kommer att hållas hos Reinhold Jönsson, Trängstorps torpställe

tis dagen den 26 maj 1936 kl. 12.- middagen.

Kristianstad den 12 maj 1936.

LENNART HOLMSTRÖM
STATENS LANTBRUKSINGENJÖR
KRISTIANSTAD
Statens Lantbruksingeniör.

Kallelsens delgivande erkännes:

Hilding Nilsson

Delgivandet av denna kallelse intygas:

Gunnar Nilsson
fjärdingsman
i Ausås socken

adr.: adr.:

Kallelse.

Till Olof Eriksson,
Ausås 16

Av Länsstyrelsen förordnad att verkställa syn enligt vattenlagen, avseende dikning inom Trängslyn, Hämringe och Ausås

kallar jag Eder härmed att i egenskap av sakägare

själv eller genom befullmäktigat ombud närvara vid det sammanträde, som kommer att hållas hos Reinhold Jönsson,
Trängslyns torpställe

tio dagen den 26 maj 1936 kl. 1 e. middagen.

Kristianstad den 12 maj 1936.

LENNART HOLMSTRÖM
STATENS LANTBRUKSINGENJÖR
KRISTIANSTAD
Statens Lantbruksingeniör.

Kallelsens delgivande erkännes:

Olof Eriksson

Delgivandet av denna kallelse intygas:

Gunnar Nilsson
fjärdingsman
i Ausås socken

adr.: adr.:

Kallelse.

Till August Eriksson,
Ausås n 16'

Av Länsstyrelsen förordnad att verkställa syn enligt vattenlagen, avseende dikning inom Trängsbyn, Hämmings och Ausås

kallar jag Eder härmed att i egenskap av sakägare

själv eller genom befullmäktigat ombud närvara vid det sammanträde, som kommer att hållas hos Reinhold Jönsson, Trängsbyn torpställe

tis-dagen den 26 maj 1936 kl. 1e -middagen.

Kristianstad den 12 maj 1936.

LENNART HOLMSTRÖM
STATENS LANTBRUKSINGENJÖR
KRISTIANSTAD
Statens Lantbruksingeniör.

Kallelsens delgivande erkännes:

Aug. Ericsson

Delgivandet av denna kallelse intygas:

Gunnar Nilsson
fjärdingsman
i Ausås socken

adr.: adr.:

Kallelse.

Till Henning Nilsson,
Hämnäs 7

Av Länsstyrelsen förordnad att verkställa syn enligt vattenlagen, avseende dikning inom Trängstorp, Hämnäs och Ausås

kallar jag Eder härmed att i egenskap av sakägare

själv eller genom befullmäktigat ombud närvara vid det sammanträde, som kommer att hållas hos Reinhold Jönsson,
Trängstorps torpställe

tis dagen den 26 maj 1936 kl. 1 e – middagen.

Kristianstad den 12 maj 1936.

LENNART HOLMSTRÖM
STATENS LANTBRUKSINGENJÖR
KRISTIANSTAD
Statens Lantbruksingeniör.

Kallelsens delgivande erkännes:

Henning Nilsson

Delgivandet av denna kallelse intygas:

Gunnar Nilsson
fjärdingsman
i Ausås socken

adr.: adr.:

Kallelse.

Till Sture Nilsson,
Trängslyn 6[13]

Av Länsstyrelsen förordnad att verkställa syn enligt vattenlagen, avseende delning inom Trängslyn, Hämnige och Ausås

kallar jag Eder härmed att i egenskap av sågägare

själv eller genom befullmäktigat ombud närvara vid det sammanträde, som kommer att hållas hos Reinhold Jönsson, Trängslyns boställe

tis-dagen den 26 maj 1936 kl. 1 e.-middagen.

Kristianstad den 12 maj 1936.

LENNART HOLMSTRÖM
STATENS LANTBRUKSINGENJÖR
KRISTIANSTAD
Statens Lantbruksingenjör.

Kallelsens delgivande erkännes:

Sture Nilsson

Delgivandet av denna kallelse intygas:

Gunnar Nilsson
fjärdingsman
i Ausås socken

adr.: adr.:

Kallelse.

Till Henning Ekedahl,
Hämmingen 8²

Av Länsstyrelsen förordnad att verkställa syn enligt vattenlagen, avseende dikning inom Trängstorp, Hämmingen och Ausås

kallar jag Eder härmed att i egenskap av sakägare

själv eller genom befullmäktigat ombud närvara vid det sammanträde, som kommer att hållas hos Reinhold Jönsson, Trängstorps torpställe

tis-dagen den 26 maj 1936 kl. 12-middagen.

Kristianstad den 12 maj 1936.

LENNART HOLMSTRÖM
STATENS LANTBRUKSINGENJÖR
KRISTIANSTAD
Statens Lantbruksingeniör.

Kallelsens delgivande erkännes:

Henning Ekdahl

Delgivandet av denna kallelse intygas:

Gunnar Nilsson
fjärdingsman
i Ausås socken

adr.: adr.:

Kallelse.

Till Olof Olsson,
Trängsbyn 4:2

Av Länsstyrelsen förordnad att verkställa syn enligt vattenlagen, avseende delning inom Trängsbyn, Hämmige och Ausås

kallar jag Eder härmed att i egenskap av sakägare

själv eller genom befullmäktigat ombud närvara vid det sammanträde, som kommer att hållas hos Reinhold Jönsson,
Trängsbyns boställe

tis-dagen den 26 maj 1936 kl. 10-middagen.

Kristianstad den 12 maj 1936.

LENNART HOLMSTRÖM
STATENS LANTBRUKSINGENJÖR
KRISTIANSTAD
Statens Lantbruksingeniör.

Kallelsens delgivande erkännes:

Olof Olsson

Delgivandet av denna kallelse intygas:

Gunnar Nilsson
fjärdingsman
i Ausås socken

adr.: adr.:

Kallelse.

Till August Olsson,
Hämmingen 53

Av Länsstyrelsen förordnad att verkställa syn enligt vattenlagen, avseende dikning inom Trängstorp, Hämmingen och Ausås

kallar jag Eder härmed att i egenskap av sakägare

själv eller genom befullmäktigat ombud närvara vid det sammanträde, som kommer att hållas hos Reinhold Jönsson,
Trängstorps boställe

tis- dagen den 26 maj 1936 kl. 1 e.-middagen.

Kristianstad den 12 maj 1936.

LENNART HOLMSTRÖM
STATENS LANTBRUKSINGENJÖR
KRISTIANSTAD
Statens Lantbruksingeniör.

Kallelsens delgivande erkännes:

August Olsson

Delgivandet av denna kallelse intygas:

Gunnar Nilsson

adr.: *fjärdingsman adr.:*
i Ausås socken

Kallelse.

Till Ture Wälsheds,
Hämnäs 52

Av Länsstyrelsen förordnad att verkställa syn enligt vattenlagen, avseende dikning inom Trängsbyn, Hämnäs och Ausås

kallar jag Eder härmed att i egenskap av sakägare

själv eller genom befullmäktigat ombud närvara vid det sammanträde, som kommer att hållas hos Reinhold Jönsson,
Trängsbyns boställe

tis-dagen den 26 maj 1936 kl. 10 -middagen.

Kristianstad den 12 maj 1936.

LENNART HOLMSTRÖM
STATENS LANTBRUKSINGENJÖR
KRISTIANSTAD
Statens Lantbruksingeniör.

Kallelsens delgivande erkännes:

Ture Wälsheds

Delgivandet av denna kallelse intygas:

Gunnar Nilsson
fjärdingsman
i Ausås socken

adr.: adr.:

Kallelse.

Till Herman Nilsson,

Hammige 1 17.18

Av Länsstyrelsen förordnad att verkställa syn enligt vattenlagen, avseende delning inom Trängsbyn, Hammige och Ausås

kallar jag Eder härmed att i egenskap av sakägare

själv eller genom befullmäktigat ombud närvara vid det sammanträde, som kommer att hållas hos Reinhold Jönsson, Trängsbyns torpställe

tis-dagen den 26 maj 1936 kl. 10 -middagen.

Kristianstad den 12 maj 1936.

LENNART HOLMSTRÖM
STATENS LANTBRUKSINGENJÖR
KRISTIANSTAD
Statens Lantbruksingeniör.

Kallelsens delgivande erkännes:

Herman Nilsson

Delgivandet av denna kallelse intygas:

Gunnar Nilsson

Tjärdingsman
i Ausås socken

adr.:

adr.:

Kallelse.

Till Reinhold Jönsson,
Trängstorp n. 3

Av Länsstyrelsen förordnad att verkställa syn enligt vattenlagen, avseende delning inom Trängstorp, Hämnings och Ausås

kallar jag Eder härmed att i egenskap av sakägare

själv eller genom befullmäktigat ombud närvara vid det sammanträde, som kommer att hållas hos Reinhold Jönsson,
Trängstorps boställe

tis dagen den 26 maj 1936 kl. 1e-middagen.

Kristianstad den 12 maj 1936.

LENNART HOLMSTRÖM
STATENS LANTBRUKSINGENJÖR
KRISTIANSTAD
Statens Lantbruksingeniör.

Kallelsens delgivande erkännes:

Reinhold Jönsson

Delgivandet av denna kallelse intygas:

Gunnar Nilsson

adr.: ijärdingsman i Ausås socken adr.:

Kallelse.

Till Vägstyrelsen i Södra Åsbo härad.
Adf. Axel Nilsson, Åstorp.

Av Länsstyrelsen förordnad att verkställa syn enligt vattenlagen, avseende dikning inom Trängstorp, Hämringe och Ausås

kallar jag Eder härmed att i egenskap av sakägare

själv eller genom befullmäktigat ombud närvara vid det sammanträde, som kommer att hållas hos Reinhold Jönsson, Trängstorps torpställe

tis-dagen den 26 maj 1936 kl. 1 e-middagen.

Kristianstad den 12 maj 1936.

LENNART HOLMSTRÖM
STATENS LANTBRUKSINGENJÖR
KRISTIANSTAD
Statens Lantbruksingeniör.

Kallelsens delgivande erkännes:
Åstorp den 16 maj 1936.
Axel Nilsson
vägstyrelsens ordförande.

~~Delgivandet av denna kallelse intyges:~~

adr.: adr.:

Torde bevitset återsändas med erkännande av delgivningen!

Kallelse.

Beningenjören vid 12 bansektionen
Ink. 13 MAJ 1936
Sak-grupp
Ltbr 98. 11.

Till Statens Järnvägar

Av Länsstyrelsen förordnad att verkställa syn enligt vattenlagen, avseende dikning inom Trängsbyn, Hämmingsö och Ausås (Östra Stenungsö)

kallar jag Eder härmed att i egenskap av sakägare

själv eller genom befullmäktigat ombud närvara vid det sammanträde, som kommer att hållas hos Reinhold Jönsson, Trängsbyns boställe

tis-dagen den 26 maj 1936 kl. 1 e.-middagen.

Kristianstad den 12 maj 1936.

LENNART HOLMSTRÖM
STATENS LANTBRUKSINGENJÖR
KRISTIANSTAD
Statens Lantbruksingeniör.

Kallelsens delgivande erkännes:

Distriktssekreterare

~~Delgivandet av denna kallelse intygas:~~

adr.: adr.:

Torde bevaget återsändas med erkännande av delgivningen.

Kallelse.

Till Carl Sode,

Torpfabulla, Ängelholm

Av Länsstyrelsen förordnad att verkställa syn enligt vattenlagen, avseende

dikning inom Trängstorp, Hämnige och Kvås

kallar jag Eder härmed att i egenskap av gode man

själv ~~eller genom befullmäktigat ombud~~ närvara vid det sammanträde, som kommer att hållas hos Reinhold Jönsson,

Trängstorps boställe

tis-dagen den 26 maj 1936 kl. 10- middagen.

Kristianstad den 12 maj 1936.

LENNART HOLMSTRÖM
STATENS LANTBRUKSINGENJÖR
KRISTIANSTAD
Statens Lantbruksingeniör.

Kallelsens delgivande erkännes:

Carl Sode

Delgivandet av denna kallelse intygas:

adr.:

adr.:

Kallelse.

Till Carl Johnsson,
Kimhult, Ingamarp

Av Länsstyrelsen förordnad att verkställa syn enligt vattenlagen, avseende delning inom Trängslyn, Härninge och Lussås

kallar jag Eder härmed att i egenskap av gode man

själv ~~eller genom befullmäktigat ombud~~ närvara vid det sammanträde, som kommer att hållas hos Reinhold Jönsson,
Trängslyns boställe

tis-dagen den 26 maj 1936 kl. 10- middagen.

Kristianstad den 12 maj 1936.

LENNART HOLMSTRÖM
STATENS LANTBRUKSINGENJÖR
KRISTIANSTAD
Statens Lantbruksingeniör.

Kallelsens delgivande erkännes:

Delgivandet av denna kallelse intygas:

adr.:

adr.:

Utdrag av protokoll, hållet vid sammanträde med Söderbygdens vattendomstol i Hässleholm den 5 april 1941.

Sedan styrelsen för ett vid laga syneförrättning, som avslutats den 5 augusti 1938, till utförande medgivet företag, benämnt "Målycke-Tvängstorps dikningsföretag II 1936-1938" och avseende förbättrad torrläggning av mark hörande till Härninge i Ausås socken, Kristianstads län, anhållit om utsträckning av den tid, inom vilken sagda företag skulle vara fullbordat, hade sammanträde med vattendomstolen för behandling av detta mål utsatts att hållas å stadshotellet i Hässleholm denna dag klockan 11.30.

Då målet å sålunda bestämd plats och tid företogs till handläggning, inställde sig ordföranden i företagets styrelse Ture Jönsson i Härninge personligen, men lät i övrigt icke någon sakägare sig avhöra.

Efter det antecknat blivit att handlingarna till ifrågavarande förrättning voro tillgängliga vid sammanträdet, lämnade ordföranden i korthet redogörelse för innebörden av ifrågavarande företag samt föredrog den ingivna ansökningen.

Ture Jönsson, som meddelade att av skäl, som i ansökningen angivits, arbetena för företagets genomförande ännu icke kunnat igångsättas, hemställde om bifall till den gjorda framställningen.

Härefter meddelades följande vid hållen överläggning beslutade

U t s l a g.

Vattendomstolen prövar skäligt bevilja anstånd med ifrågavarande företags fullbordande till utgången av år 1943.

Talan mot vattendomstolens utslag fullföljes efter vad till vattenöverdomstolen.

Efter utslagets meddelande gäldade Ture Jönsson kostnaden för i målet utfärdad kungörelse med tjugusju (27) kronor 50 öre.

Som ovan.

På vattendomstolens vägnar:

H.A.Hamilton.

Rätt avskrivet betygar

Ex officio:

Att

vad inom laga tid icke erlagts emot förestående utslag; det varder härmed till bevis meddelat. Stockholm i Söderbygdens vattendomstols kansli den 12 mars 1942.

Ex officio:

Georg Sterlholm

godk. 89

240/43

Skuldförbindelse överlämnad till Kungl. Statskontoret den 16/7 1943 godkänd den 28/7 1943

DIARIE Nr 13626
K. LANTBRUKSSTYRELSEN
1 JUL 1943

L 4*1131

KONTRAKT.

Sedan Kungl. Lantbruksstyrelsen den 6 maj 1943 till

Mälycke - Tvängstorps dikningsföretag II 1936-1938 i Ausås socken av

KRISTIANSTADS LÄN

Nilsson

beviljat dels *statsbidrag* med tretusensjuttio (3.070)

kronor att utgå från *statens avdikningsanslag* och *dels lån* med fyratusenetthundratjugo (4.120)

kronor att utgå från *statens avdikningslånefond* ävensom

fastställt en av lantbruksingenjören L. Holmström vid

syneförrättning år 1938 för företaget upprättad arbetsplan med därtill hörande kostnadsförslag, ha ~~I~~ undertecknad....., som av vederbörande intressenter utsetts till ~~styrelse för trondoman~~ (ordf. i arbets- för företaget,

med Lantbruksstyrelsen avslutat följande kontrakt, varigenom ~~vi~~ jag för egen del samt å vederbörande intressenters i företaget vägnar åtag~~a~~ och förbind~~a~~ ~~oss~~ mig:

1:o) att utföra företaget i överensstämmelse med den fastställda arbetsplanen med de eventuella ändringar däri, varom Lantbruksstyrelsen må komma att efter framställning besluta,

att fullborda arbetet till den *1 september* 1944

att vid företagets utförande iakttaga de föreskrifter, som av Kungl. Maj:t eller Lantbruksstyrelsen må hava meddelats,

6. 1943. 1 000.

STATENS REPRODUKTIONSANSTALT
141643

att vid sådana betongarbeten, som kunna ifrågakomma vid företaget, giva företräde för material av inhemsk tillverkning, då icke särskilda omständigheter till annat föranleda,

att bestrida vad utöver beviljat statsbidrag kan erfordras för företagets fullbordande,

att gälda vederbörande förrättningsman tillkommande gottgörelse för besiktning och avsyning av företaget,

att, när sådant av Lantbruksstyrelsen påfordras, förete behörigen verifierade räkenskaper över de med företaget förenade utgifterna ävensom att, därest det skulle visa sig, att torrläggningskostnad, varför statsmedel beviljats, beräknats till högre belopp än den verkliga kostnaden, efter föreskrift av Lantbruksstyrelsen vidkännas motsvarande minskning av statsbidraget och lånet,

att underhålla det utförda arbetet intill dess sådan underhållsskyldighet kan varda andra i laga ordning ålagd eller vederbörande från underhållsskyldigheten befriats, samt

att vid arbetets utförande ävensom i fråga om underhållsskyldighetens fullgörande underkasta ~~oss~~ mig Lantbruksstyrelsens inseende och kontroll;

2:o) att för tjänsteman, som förordnats att verkställa besiktning eller avsyning av företaget eller inspektion av underhållsarbetet, tillhandahålla den för företaget fastställda arbetsplanen med därtill hörande handlingar och ritningar;

3:o) att i händelse avvikelse utan därtill i vederbörlig ordning erhållet tillstånd skett från den fastställda arbetsplanen, eller arbetet icke blivit fullbordat inom därför bestämd tid och Lantbruksstyrelsen ej heller medgivit anstånd med dess utförande, eller Kungl. Statskontoret skulle finna den säkerhet, som blivit ställd för till Statskontoret avgiven skuldförbindelse angående lånets återbetalning, icke vidare nöjaktig, och ny säkerhet som av Statskontoret godkännes, icke varder inom bestämd tid avlämnad, eller den bestämda annuiteten icke varder i behörig tid erlagd, låta det ankomma på Lantbruksstyrelsen att inställa vidare utbetalning av statsmedlen samt att återfordra vad därav uppburits beträffande lånet dock endast därest icke beslut om detsammas återbetalning och fördelning blivit meddelat, att inom viss angiven tid på en gång eller efter hand inbetalas, bidragsmedlen till Lantbruksstyrelsen, och lånemedlen till Statskontoret, ävensom att å sålunda lyftade och återburna medel erlägga fem procent årlig ränta från lyftningsdagen till dess återbetalning sker;

4:o) att ifråga om tid för lyftande av statsmedlen låta gälla vad Lantbruksstyrelsen därutinnan bestämmer, och skall någon del av statsbidraget och lånet innestå i Lantbruksstyrelsen, intill dess arbetet blivit vederbörligen avsynat och av Lantbruksstyrelsen godkänt;

5:o) att vid avslutandet av detta kontrakt för förvaring i Lantbruksstyrelsens arkiv till Styrelsen överlämna ett exemplar av till ärendet hörande förslag och utredning, dock med undantag för sådana förrättningsakter, som enligt gällande bestämmelser i fråga om redovisning av akter rörande företag enligt 7 kap. vattenlagen må vid nämnda tidpunkt hava överlämnats till Lantbruksstyrelsen, ävensom att, innan sista delen av statsmedlen lyftes, till Lantbruksstyrelsen överlämna fullständig beskrivning jämte ritning över sådan avvikelse från den fastställda planen, vartill vederbörligt tillstånd må hava meddelats;

6:o) att bestrida eller gottgöra kostnader, som i följd av erhållna statsbidrag och lån kunna föranledas för Lantbruksstyrelsen eller Statskontoret;

7:o) att för fullgörande av detta kontrakt ävensom, därest mot kontraktet brytes, för återbäring av lyftade statsmedel jämte därå upplupen ränta, ställa säkerhet, som av Lantbruksstyrelsen godkännes;

8:o) att till Statskontoret avgiva med behörig borgen eller annan säkerhet försedd skuldförbindelse angående lånets återbetalning; samt

9:o) att fullgöra de övriga åtaganden, som enligt gällande bestämmelser åligga mottagare av ifrågavarande statsmedel.

Härav äro två lika lydande exemplar upprättade, av vilka vardera kontrahenten tagit ett.

Häringe pr. Spånnarp den 22 juni 1943

Ture Jönsson

Att Landbr. Ture Jönsson

i bägges vår närvaro egenhändigt undertecknat förestående kontrakt, intyga:

Herman Nilsson — Ellen Nilsson

Adress Mälyckse Spånnarp — Adress Mälyckse Spånnarp

Kungl. Lantbruksstyrelsen antager detta kontrakt.

Stockholm den 13 augusti 1943.

På Kungl. Lantbruksstyrelsens vägnar

T. Wacin

Vederbörandes uppmärksamhet fästes å bestämmelserna i 13 kap. 17 § vattenlagen, vari stadgas att, därest det framtida underhållet försummas, Konungens Befallningshavande eller annan myndighet Konungen bestämmer äger själv bota bristen på den försumliges bekostnad.

Godk. 13/8 43 240/43

DIARIE N:r 13625
K. LANTBRUKSSTYRELSEN
8 JUL. 1943

RAPPORT

över verkställd avsyning av "Målycke - Tvängstorps diknings-
företag II 1936-1938" i Ausås socken av Kristianstads län.
Plan fastställd av Kungl. Lantbrukasstyrelsen den 6 maj 1943.
Bidrag från statens avdikningsanslag kr. 3070:-
Lån från statens avdikningslånefond " 4120:-
Kontrakt angående arbetenas utförande ännu icke antaget.
Arbetsstyrelsens ordf: Lantbrukaren Ture Jönsson.
Adress: Härninge pr Spannarp.
Avsyningen verkställd av förste assistenten Anders B. Anders-
son. Företaget befanns därvid vara i sin helhet utfört i över-
ensstämmelse med den fastställda arbetsplanen och tillstyrkes dess
godkännande.

Kristianstad den 2 juli 1943.

Klas Westling.
statens lantbruksingenjör.

Uppgift jämlikt stadgandet i 1 §, 1 stycket, av lag om kronans förmånsrätt för avdikningslån den 14 juni 1929 (nr 164).

Företagets namn: Mälycke - Tvängstorps dikningsföretag II 1936-1938 i Ausås socken av Kristianstads län.

Lån 4.120 kronor från statens avdikningslånefond enligt Kungl. Lantbruksstyrelsens beslut den 6 maj 1943.

Lånet har beviljats för nedenstående, i utredningen angående detsamma upptagna fastigheter.

Socken, by och hemman	Mantal	Registernummer	Ägare
Ausås socken.			
Härninge	3/4	5^{3}	Ture Jönsson
"	1	7^{1}	Henning Nilsson
"	63/128	8^{2}	Olof Ekdahl, Joh. Ekdahl, Anhilm Gottfrid Ekdal

Stockholm den 13 augusti 1943.

På Kungl. Lantbruksstyrelsens vägnar

T. Wallin

6/5 43

Uppgift å de sökande av lån från statens avdikningslånefond till utförande av "Målycke Tvängstorps dikningsföretag II 1936-1938" för vilka lån tillstyrkes.

Kristianstads län.

Ausås socken.

3/4	5^3	⊙ Ad	Härninge	✓	Ture Jönsson
1 (1/1)	7^1	⊙ Af	"	✓	Henning Nilsson
63/128	8^2	⊙ Ae	"	✓	Olof Ekdahl, Joh. Ekdahl, Anhilm Gottfrid Ekdahl.

Kristianstad i dec. 1941.

Statens lantbruksingenjör.

DIARIE N:r 13626
K. LANTBRUKSSTYRELSEN
8 JUL. 1943

Uppgift över verkliga kostnader för utförandet av "Målycke - Tvängstorps dikningsföretag II 1936-1938" i Ausås socken av Kristianstads län enl. av arbetsstyrelsen lämnade uppgifter.

Syneförrättningen	286:70
Betänkandet	64:60
Kostnad i vattendomstolen	27:50
Arbetskostnad	7700:-
Riksförsäkring	35:59
Summa kr.	8114:39

Kristianstad den 2 juli 1943.

Klas Westberg

statens lantbruksingenjör.