Nedre Stensåns vattenavledningsföretag 1941 Blad 1

Förslag i 11 blad
till dikning inom

Fasalt, Drakabygget, Attarp
Florshult, Mattarp o Västra Tockarp

i Örkelljunga socken, Kristianstads län
upprättat vid syneförrättning enligt vattenlagen
år 1941 av

Gunnar Hammarström
Statens lantbruksingenjör

Genom Kungl. Lantbruksstyrelsens beslut denna dag fastställd till efterrättelse vid arbetets utförande.

Stockholm den 15 oktober **19**43
På Kungl. Lantbruksstyrelsens vägnar
Hjalmar Forsman

Registernummer
Örkelljunga socken

A	Fasalt	2^{4}
Ba	Drakabygget	2^{1}
Bb	"	3^{2}
Bc	"	3
Bd	"	4^{9}
Be	"	4^{12}
Bf	"	4^{14}
Ca	Attarp	3^{5}
Cb	"	3^{8}
Da	Florshult	2^{19}
Db	"	1^{16}
Dc	"	1^{15}
Dd	"	1^{11}
De	"	1^{14}
Df	"	1^{9}
Dg	"	1^{8}
Dh	"	2^{14}
Di	"	1^{13}
Dk	"	3^{3}
Dl	"	3^{5}
Dm	"	3^{6}
Dn	"	3^{4}
E	Mattarp	av 1^{3}
Fa	V. Tockarp	9^{2}
Fb	"	9^{17}

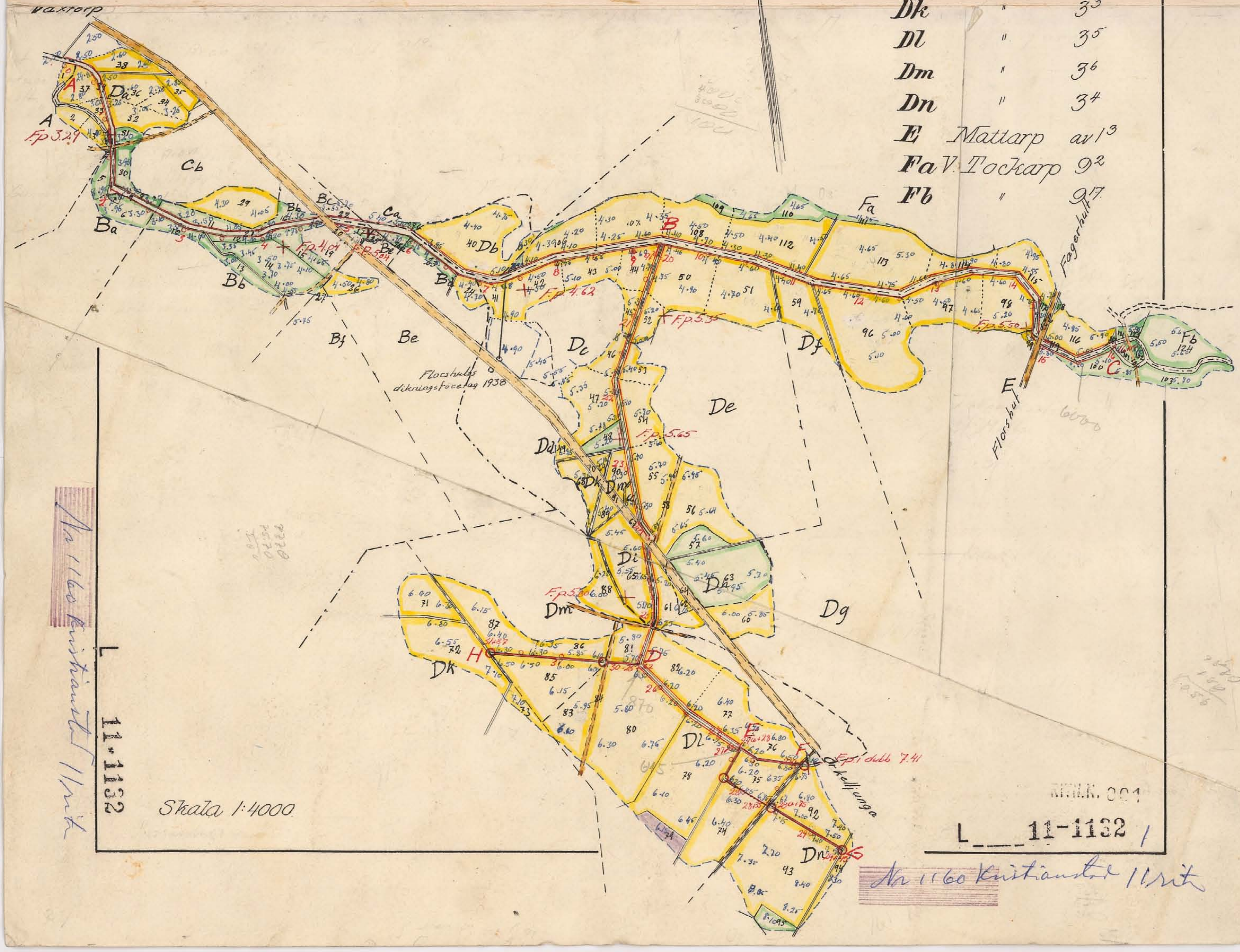
Vaxtorp
A
Da
Fp 3.29
Cb
Ba
Bc
Ca
Bb
Fp 4.17
Fp 5.04
Db
Bd
Bf
Be
B
Fp 4.62
Fp 5.5
Dc
De
Df
Fa
Fp 5.30
Fagerhult
E
Florshult
Fb
C
Florshults dikningsföretag 1938
Fp 5.65
Dd
Dk
Dm
Di
Dh
Fp 5.80
Dg
H
D
Dk
Dl
F
Fp i dikb. 7.41
Örkelljunga
G
Dn
Skala 1:4000

L 11-1132
Nr 1160 Kristianstad 11 rit
L 11-1132
Nr 1160 Kristianstad 11 rit

Nedre Stensåns vattenavledningsföretag 1941.

Blad 2

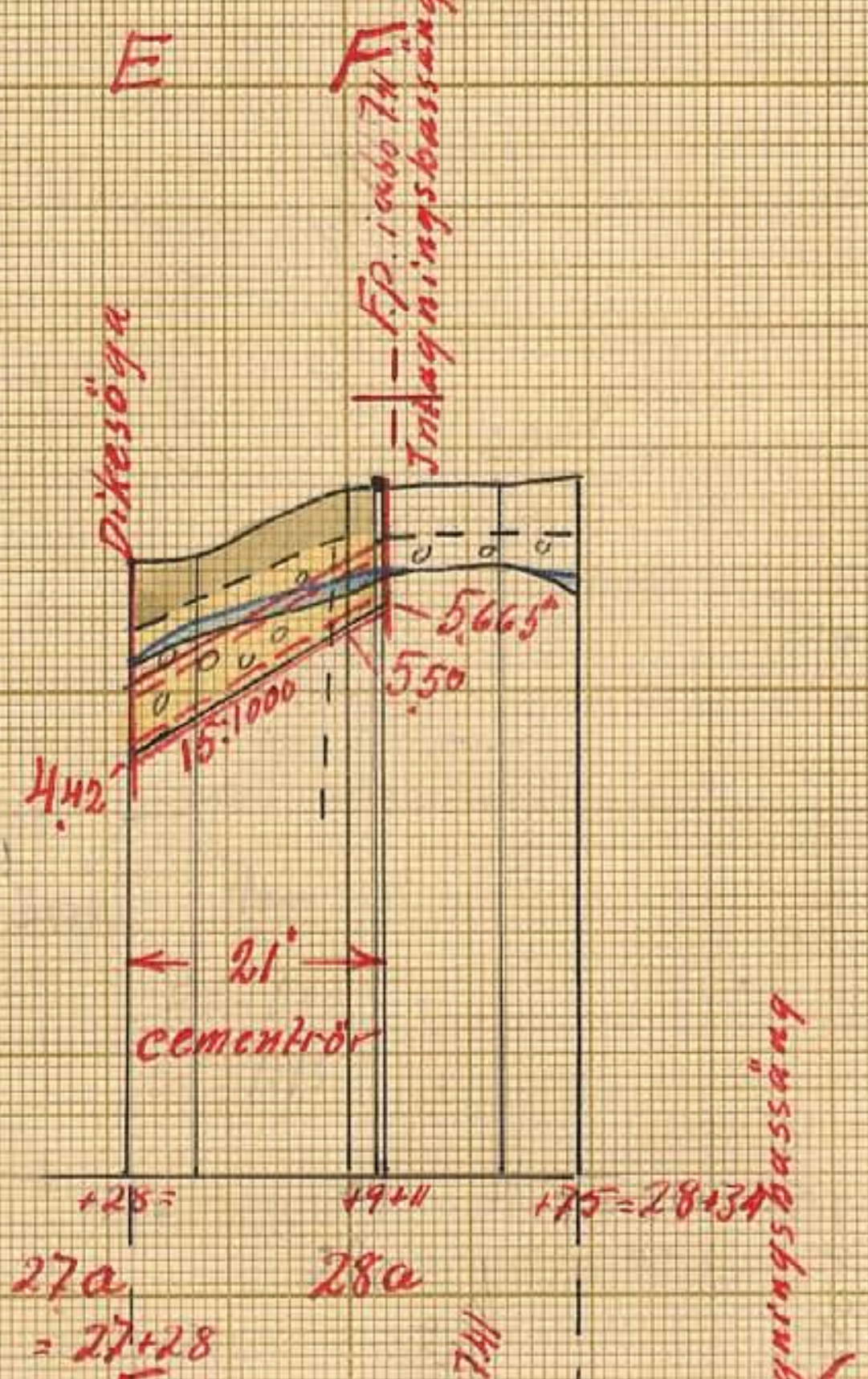
E
F
Dikesöga
F.p. i.dbo 7.41
Inloppsbassäng
5.665
5.50
15:1000
4.42
21"
cementrör
+28=
+9+11
+75=28+34
27a
=27+28
28a

Genom Kungl. Lantbruksstyrelsens
beslut denna dag fastställd till efterrättelse vid arbetets utförande.

Stockholm den 15 oktober 1943
På Kungl. Lantbruksstyrelsens vägnar
Hjalmar Fossman

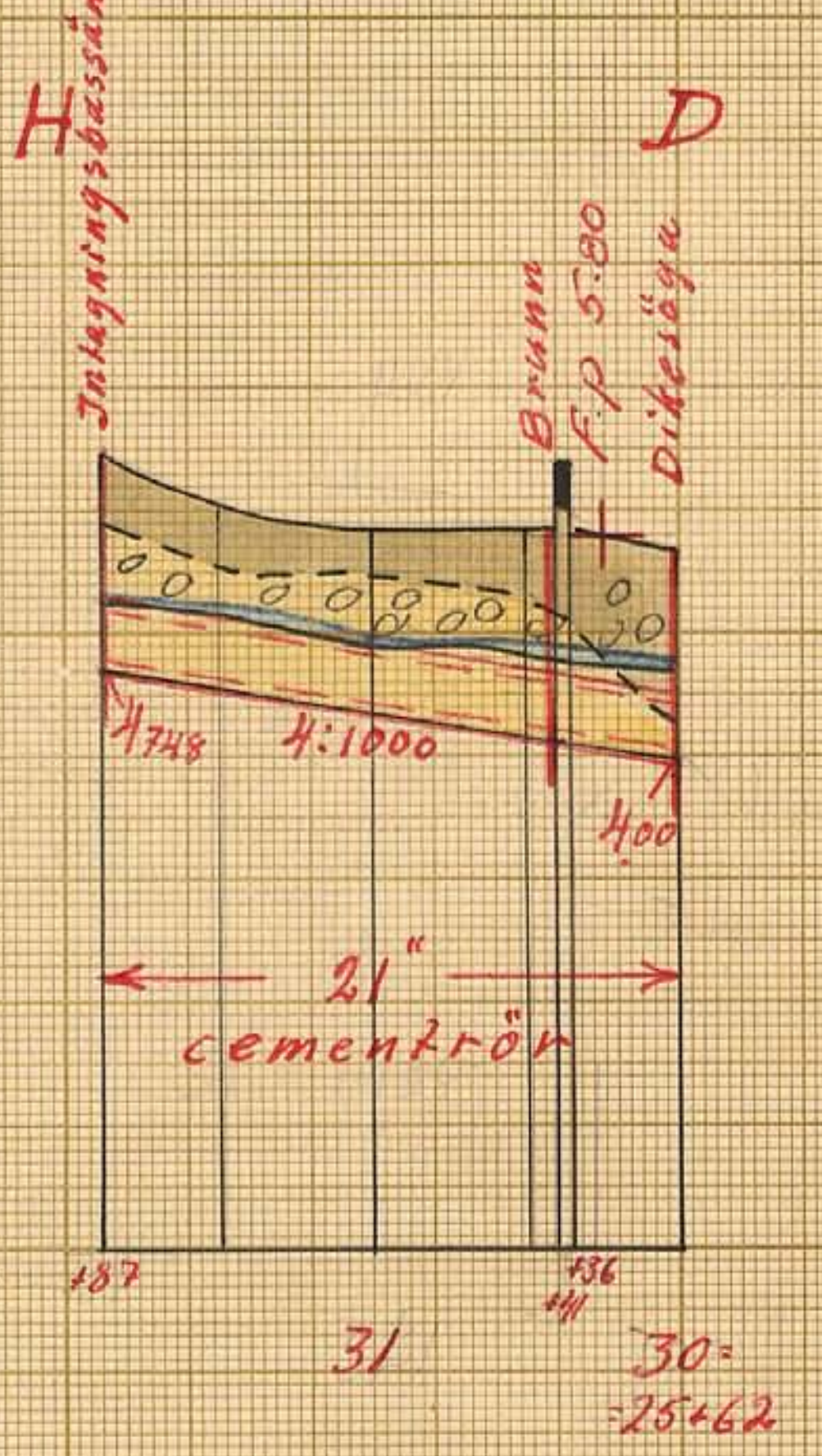
H
D
Inloppsbassäng
Brunn
F.p. 5.80
Dikesöga
4.748
4:1000
4.00
21"
cementrör
+87
+36
+11
31
30=
=25+62

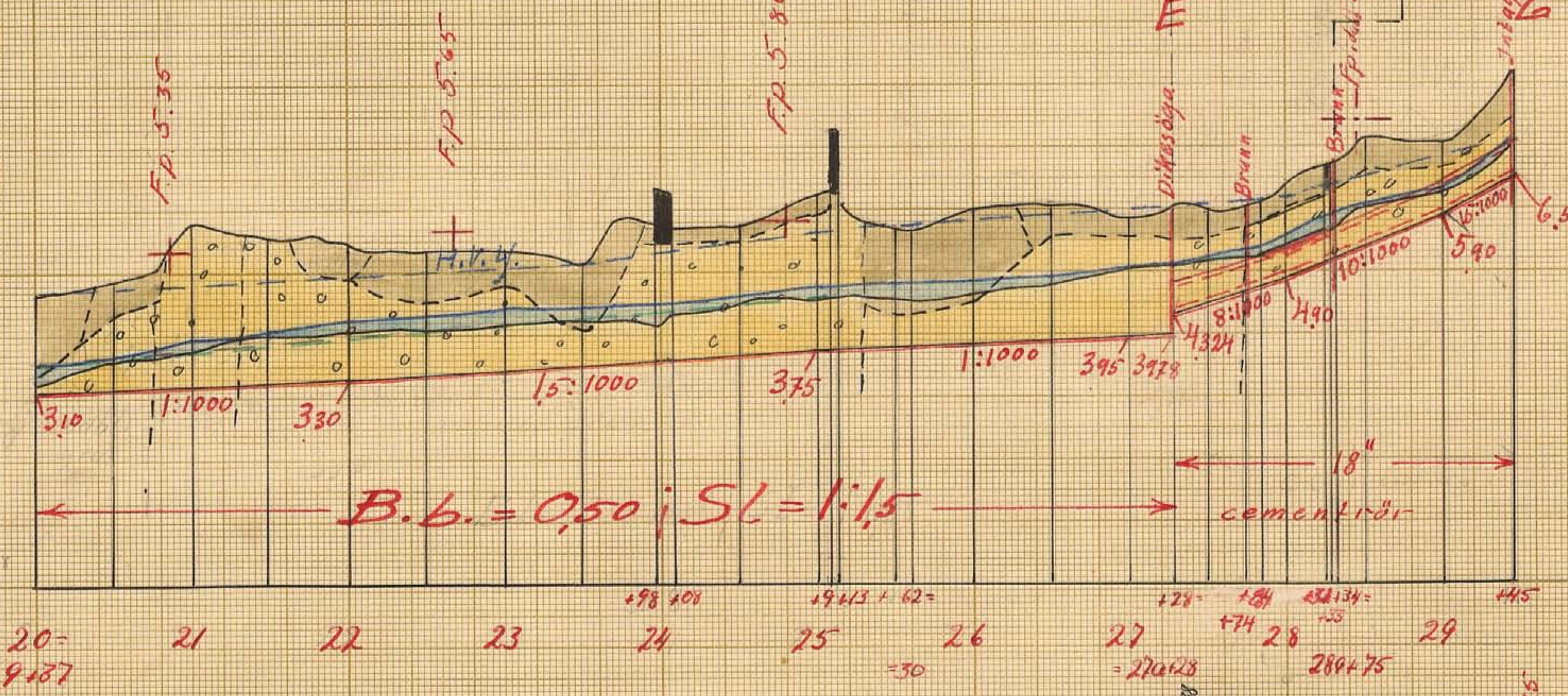
B
D
E
G
F.p. 5.35
F.p. 5.65
F.p. 5.80
H.V.Y.
Dikesöga
Brunn
Brunn
F.p. i.dbo 7.41
Inloppsbassäng
3.10
1:1000
3.30
1.5:1000
3.75
1:1000
3.95
3.978
4.324
8:1000
4.90
10:1000
5.90
16:1000
6.575
18"
cementrör
B.b. = 0,50 ; Sl = 1:1,5
+98
+08
+9
+13
+62=
+28=
+84
+74
+34
+134=
+35
+45
20=
=9+87
21
22
23
24
25
=30
26
27
=27a+28
28
28a+75
29

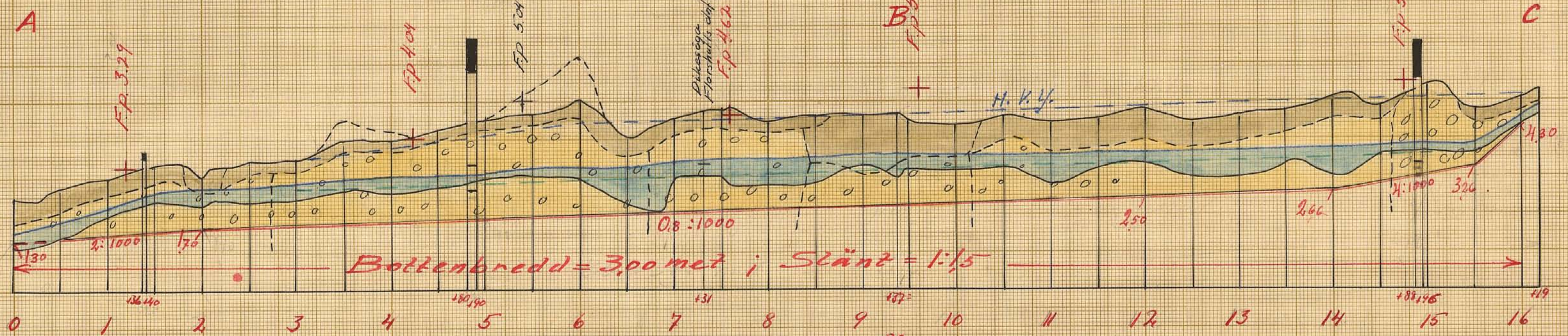
A
B
C
F.p. 3.29
F.p. 4.04
F.p. 5.04
Dikesöga
Florshults dnf 1938
F.p. 4.62
F.p. 5.35
F.p. 5.50
H.V.Y.
1.30
2:1000
1.70
0.8:1000
2.50
2.66
4:1000
3.26
4.30
Bottenbredd = 3,00 met ; Slänt = 1:1,5
+36
+40
+80
+90
+31
+37=
+88
+96
+19
0
1
2
3
4
5
6
7
8
9
=20
10
11
12
13
14
15
16

Längd-skala = 1:4000

Höjd-och sektions-skala = 1:100

AKN.Nr 002

L____11•1132 2

[redacted]

Nr 1160 Kristianstad 11 ritn

Nedre Stensåns vattenavledningsföretag 1941.

Blad 3.

0+00



0+25



0+50



1+00

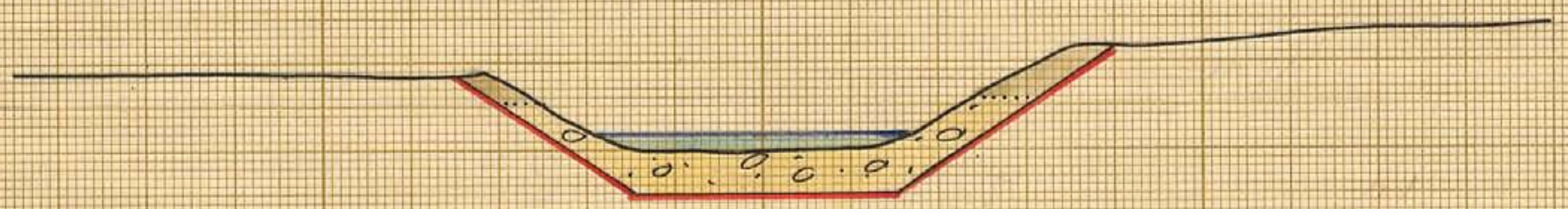

1+36 → 39.6

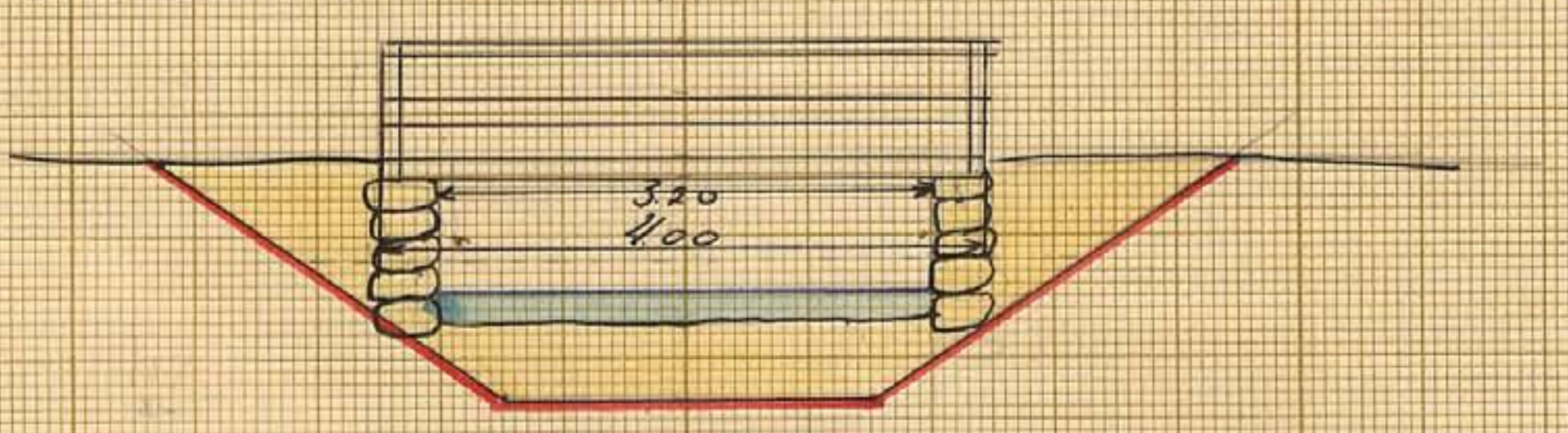

1+50

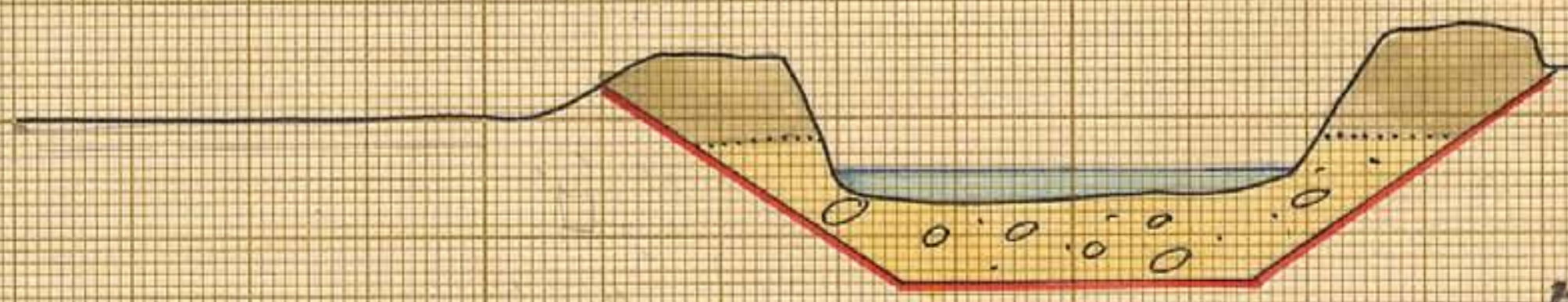

1+80

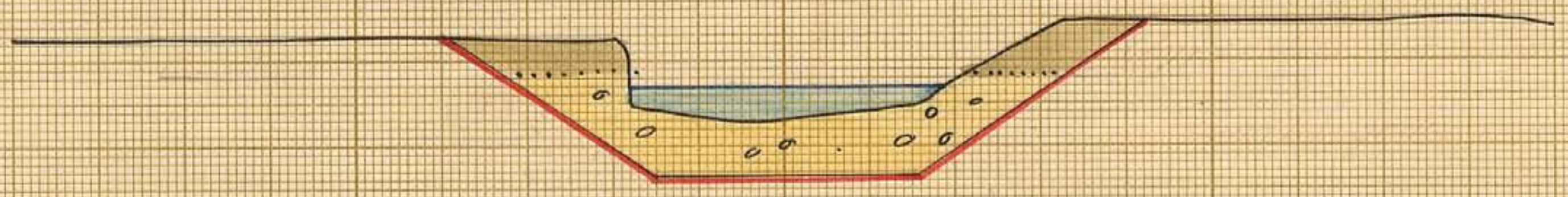

2+00

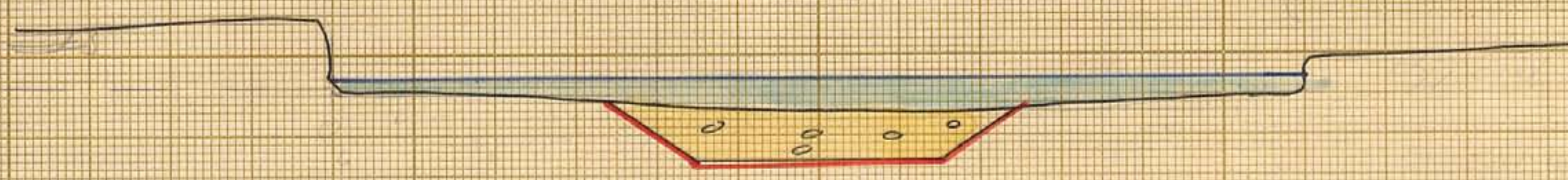

2+08

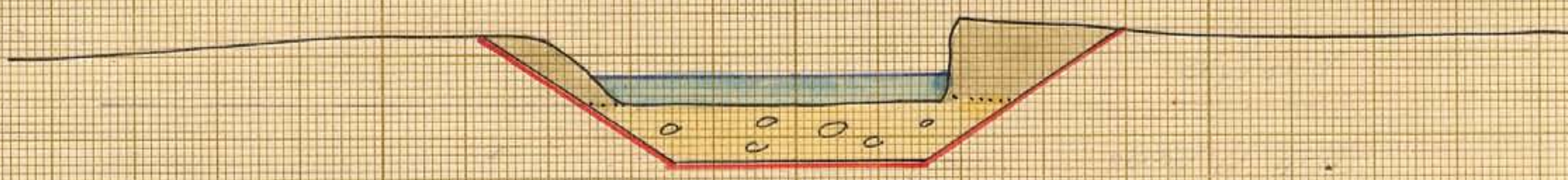

2+50

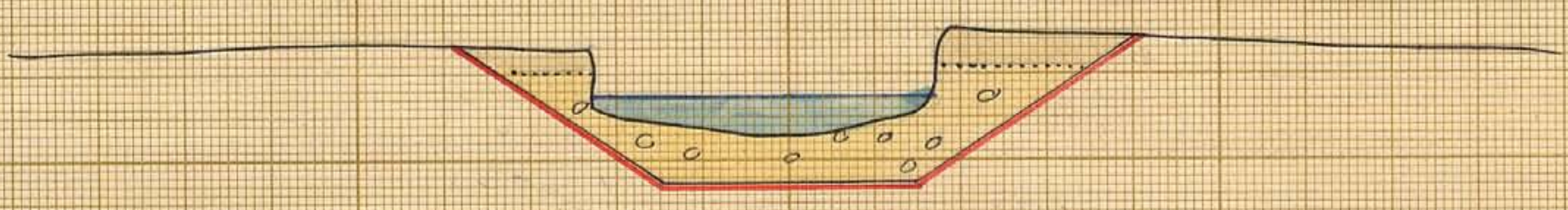

3+00

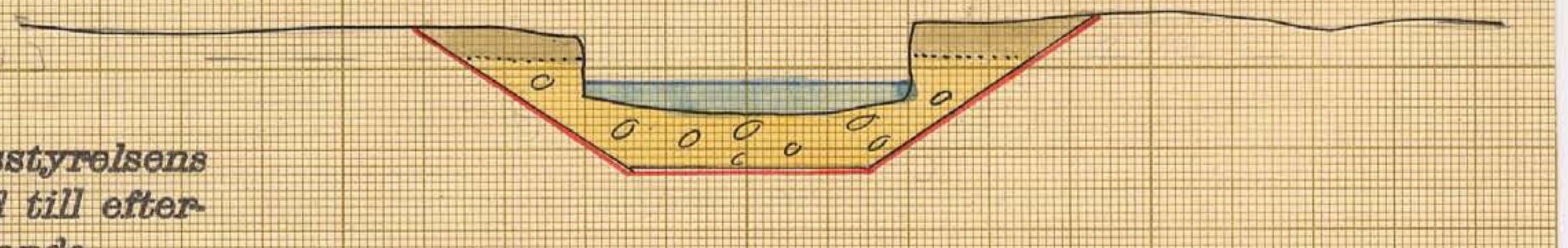

Genom Kungl. Lantbruksstyrelsens beslut denna dag fastställd till efterrättelse vid arbetets utförande.

Stockholm den 15 oktober 1943

På Kungl. Lantbruksstyrelsens vägnar

Hjalmar Forsman

3+50

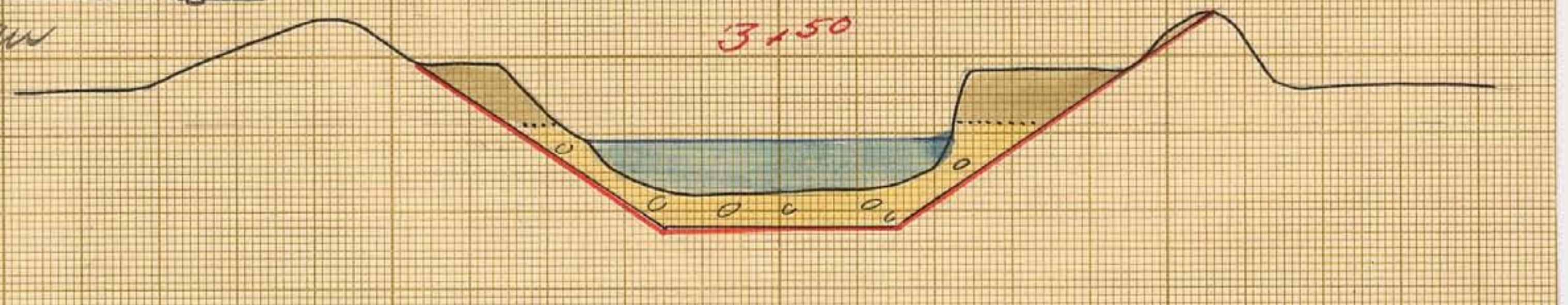

4+00

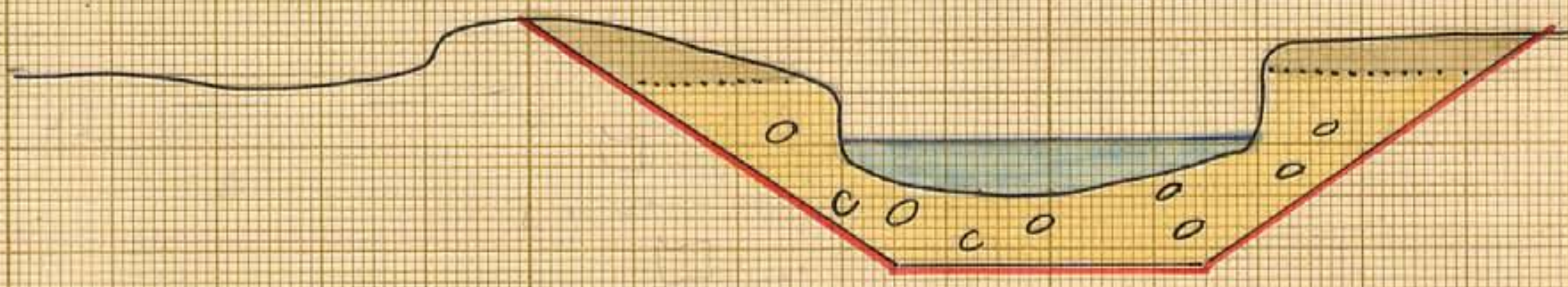

4+50

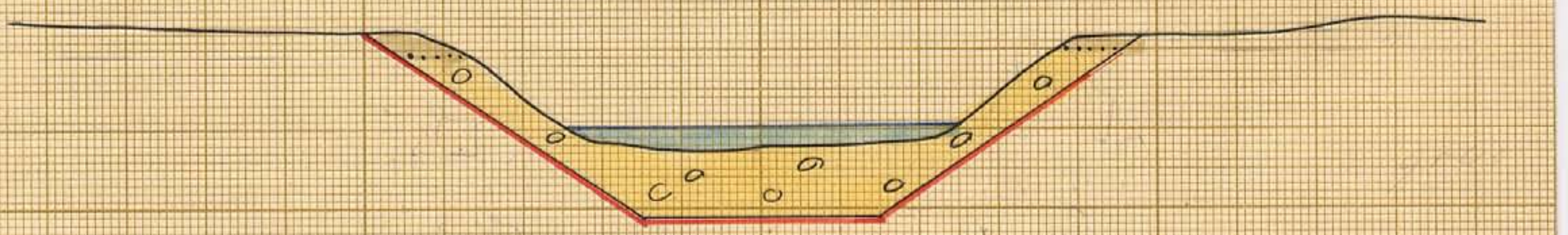

5+00

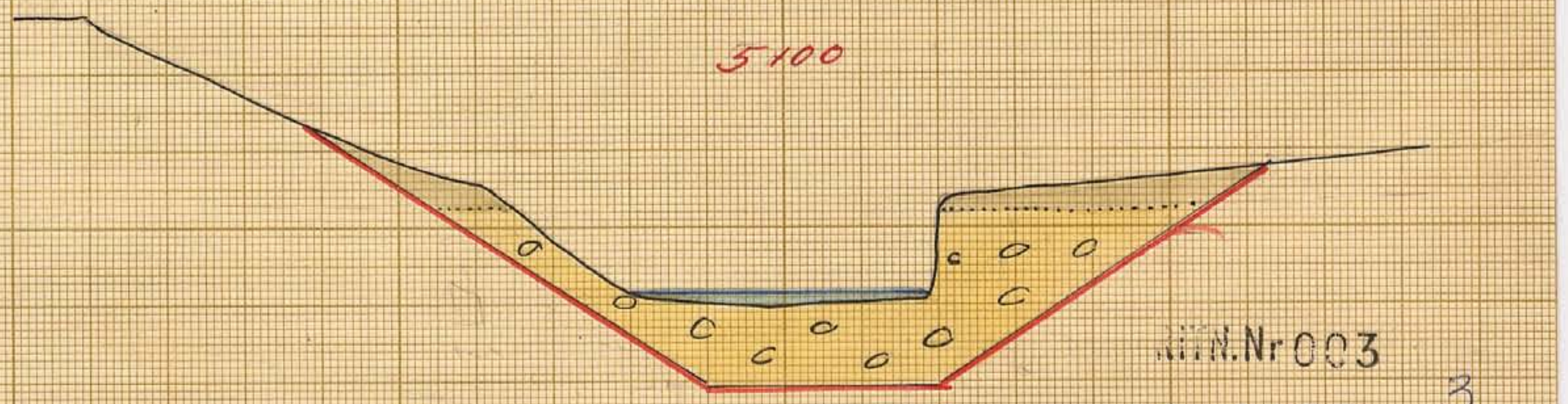

N.Nr 003

3

L 11·1132

Nr 1160 Kristianstad 5 11 [illegible]

Nedre Stensåns vattenavledningsföretag 1941.

Blad 4.

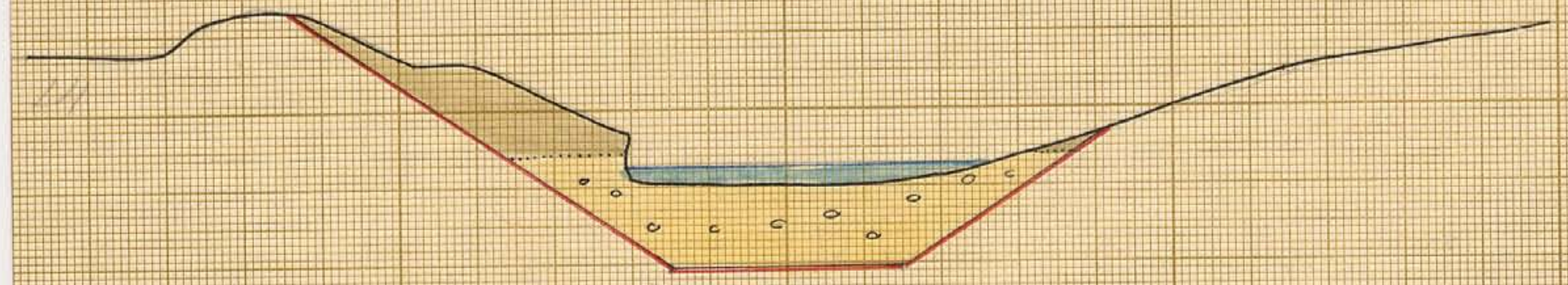
5+50

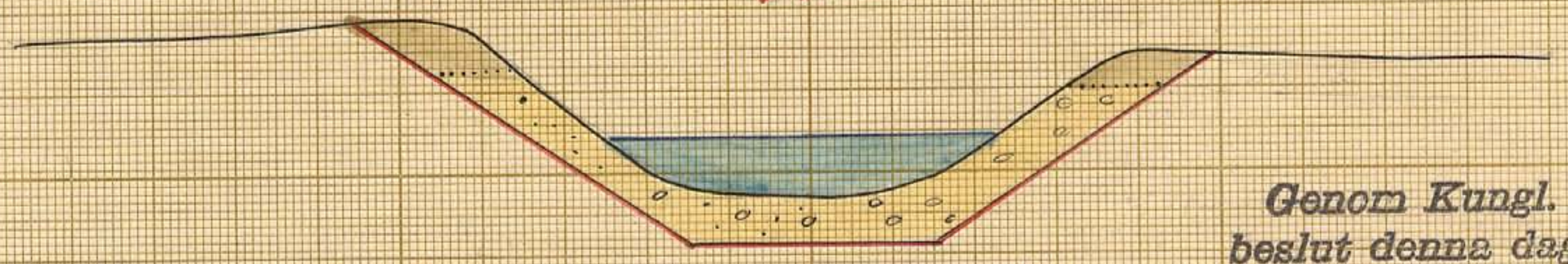
7+60

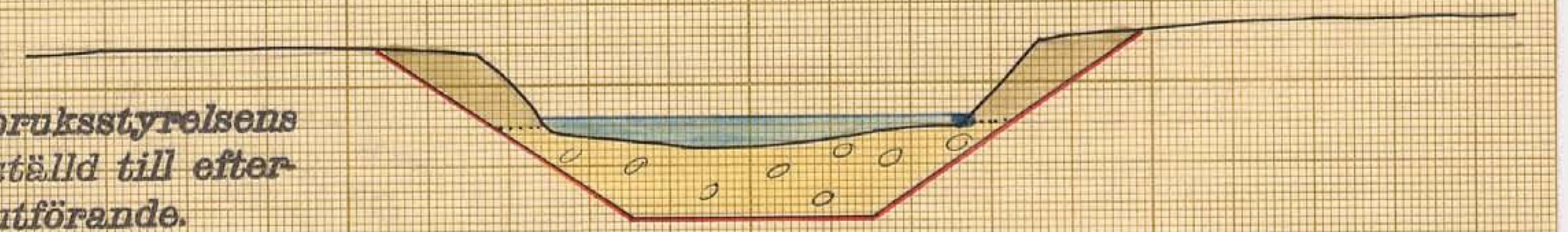
10+00

Genom Kungl. Lantbruksstyrelsens beslut denna dag fastställd till efterrättelse vid arbetets utförande.

Stockholm den 15 oktober **19**43
På Kungl. Lantbruksstyrelsens vägnar
Hjalmar Törnman

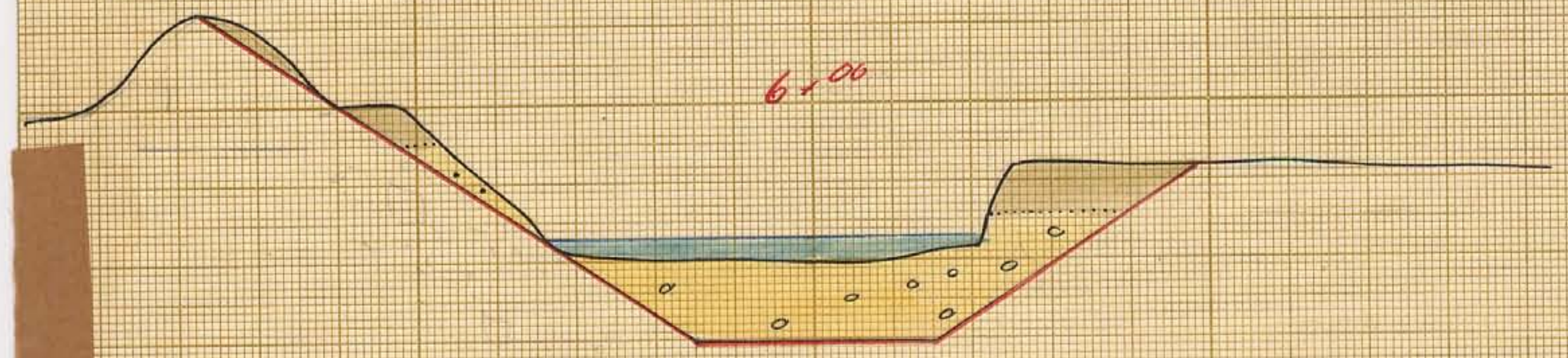
6+00

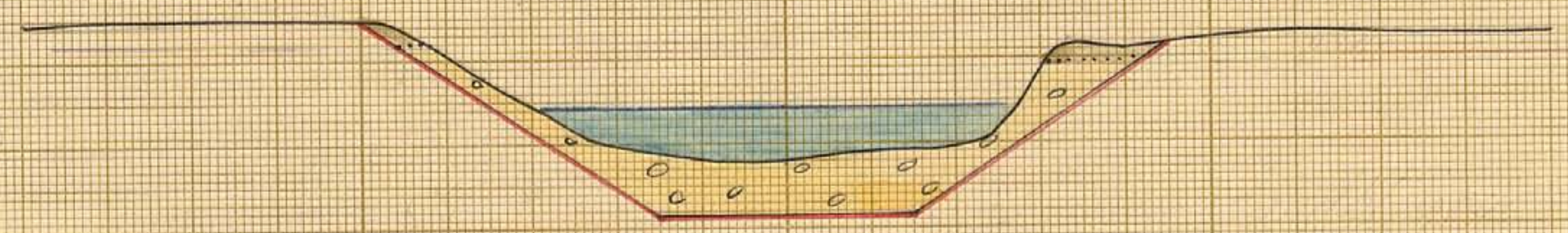
8+00

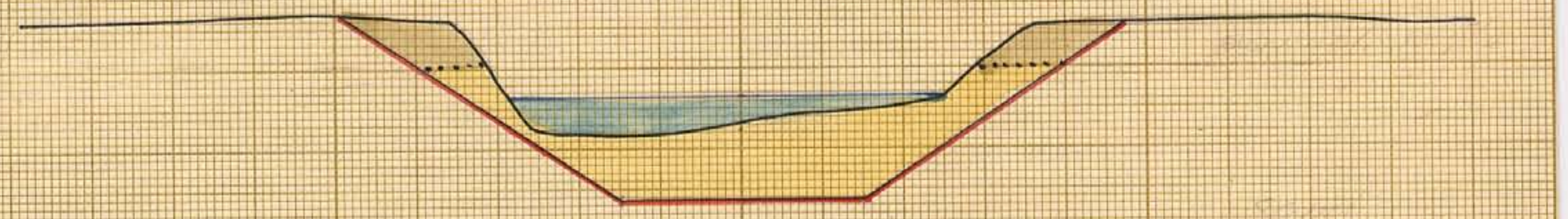
10+50

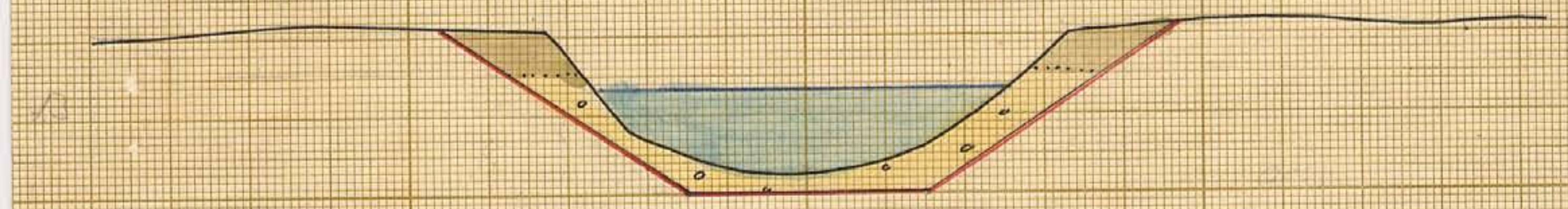
6+50

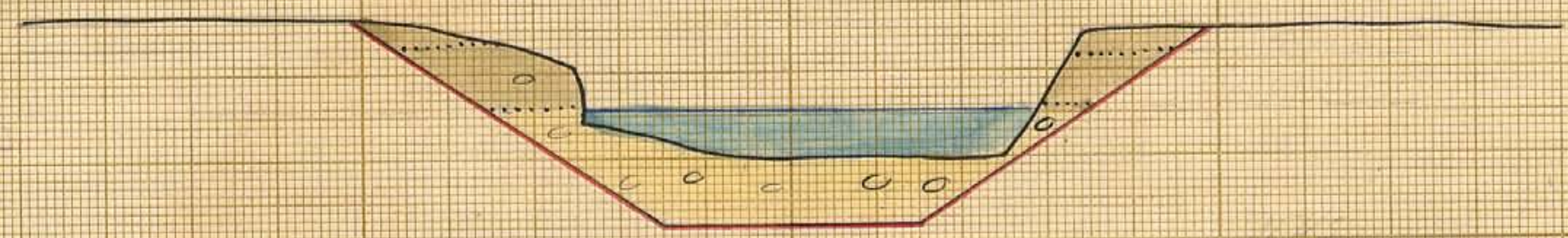
8+50

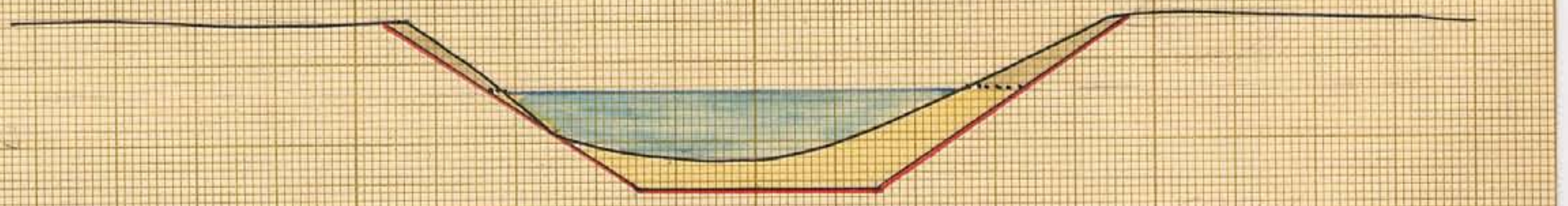
11+00

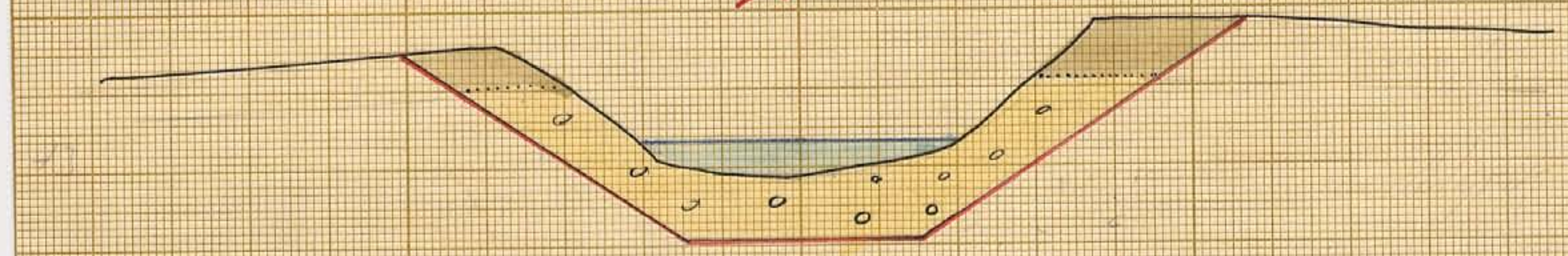
7+00

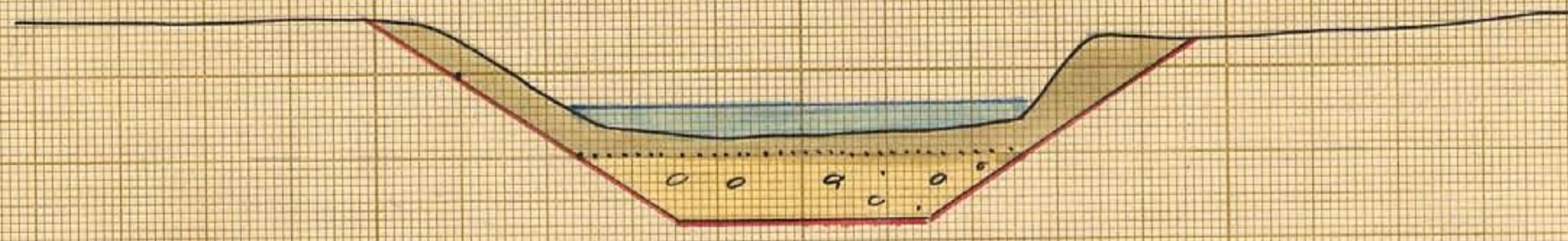
9+00

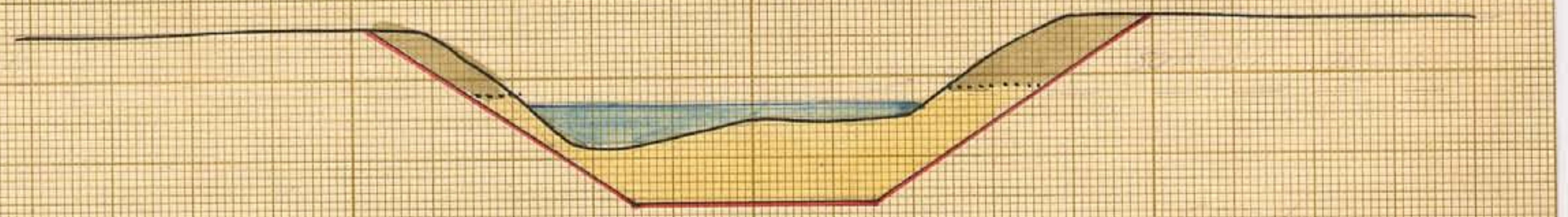
11+50

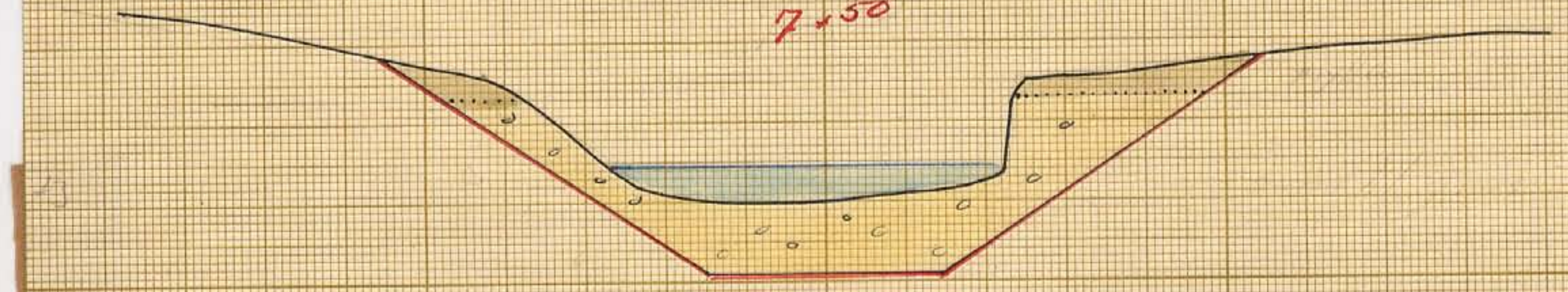
7+50

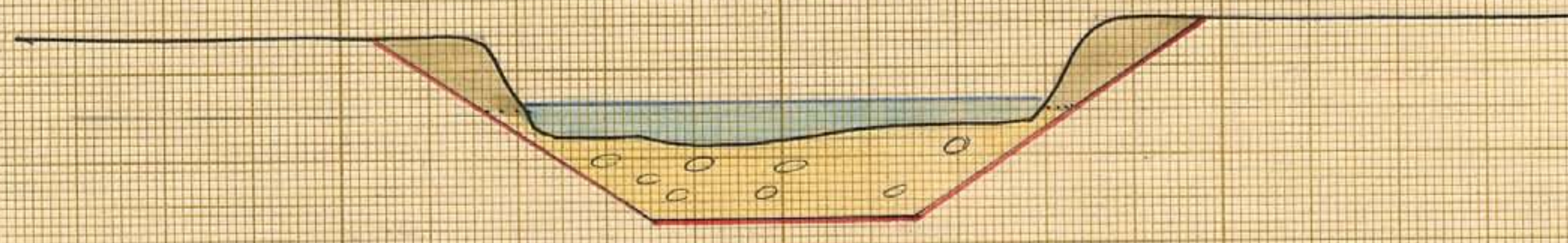
9+50

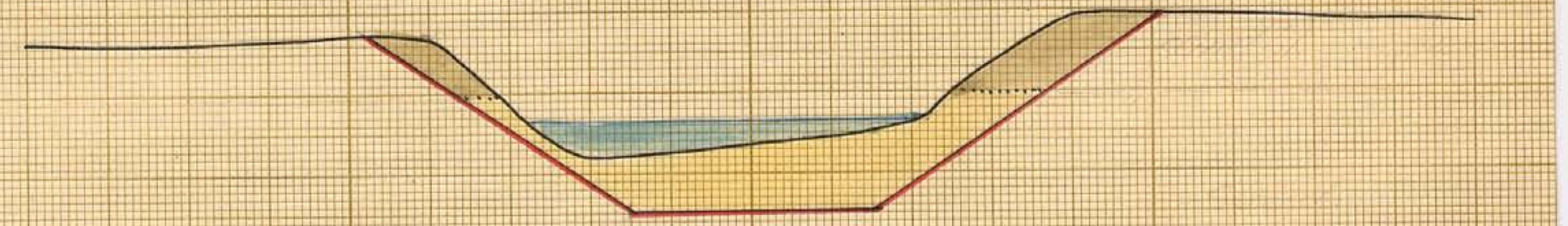
12+00

N.Nr 004

L 11-1132

4

Nr 1160 Kristianstad [illegible]

Nedre Stensåns vattenavledningsföretag 1941.

Blad 5.

12+50

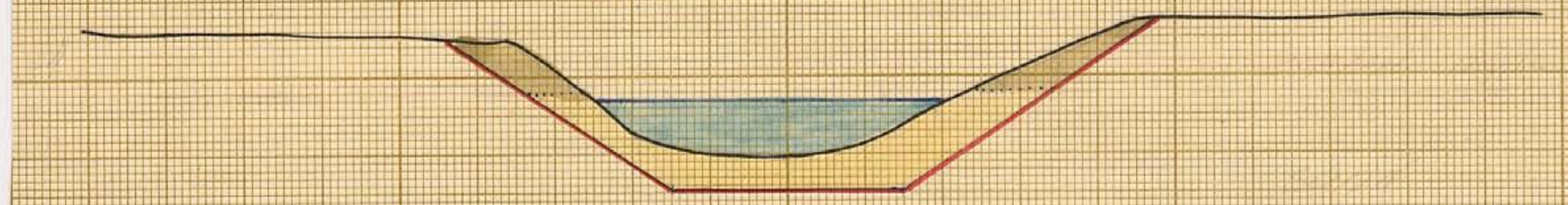

13+00



13+50

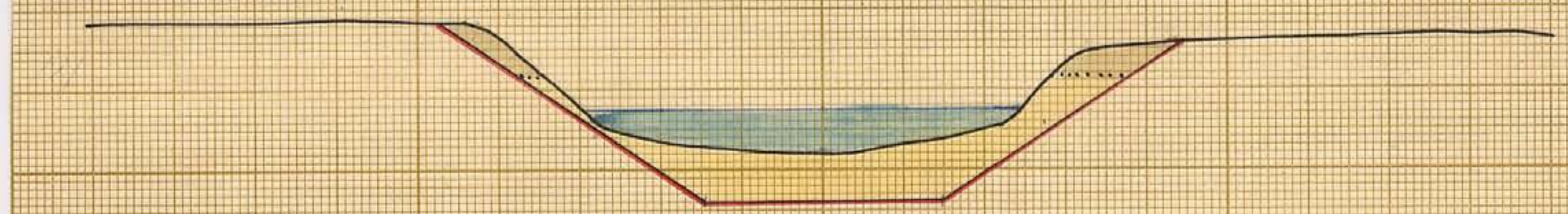

14+00

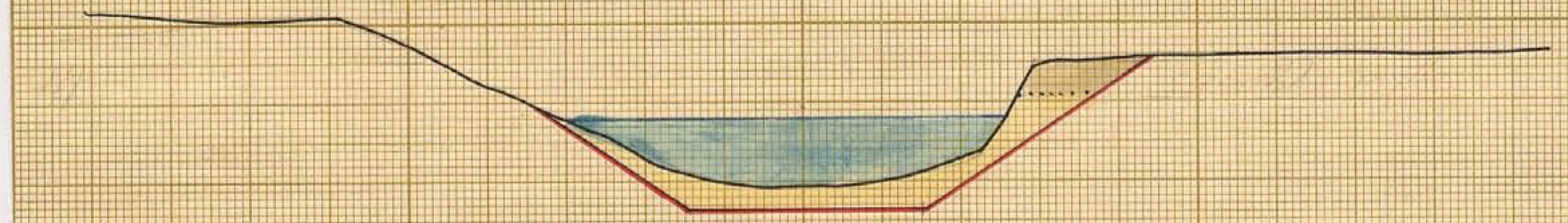

14+50



15+00

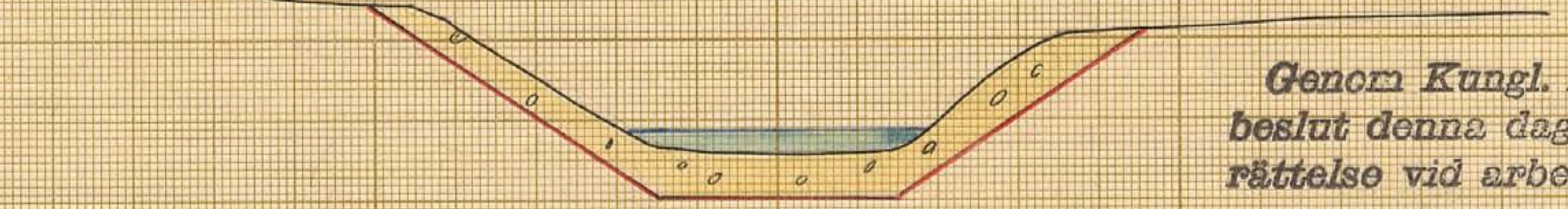

Genom Kungl. Lantbruksstyrelsens beslut denna dag fastställd till efterrättelse vid arbetets utförande.

Stockholm den 15 oktober **19**43

På Kungl. Lantbruksstyrelsens vägnar

Hjalmar Forsman

15+50



16+00

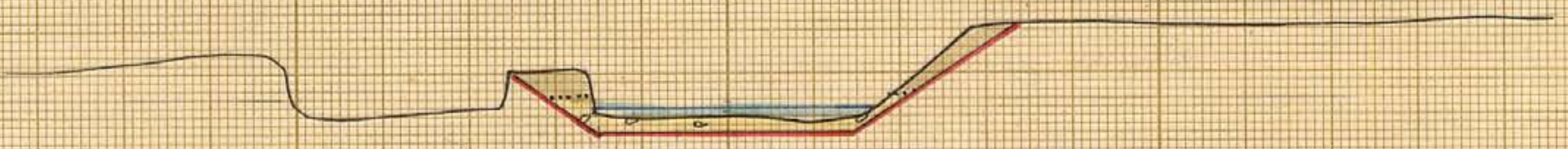

16+19



20+00 = 9+37

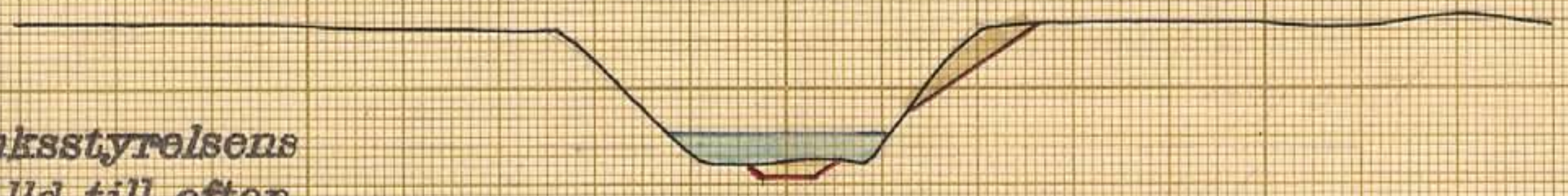

20+50

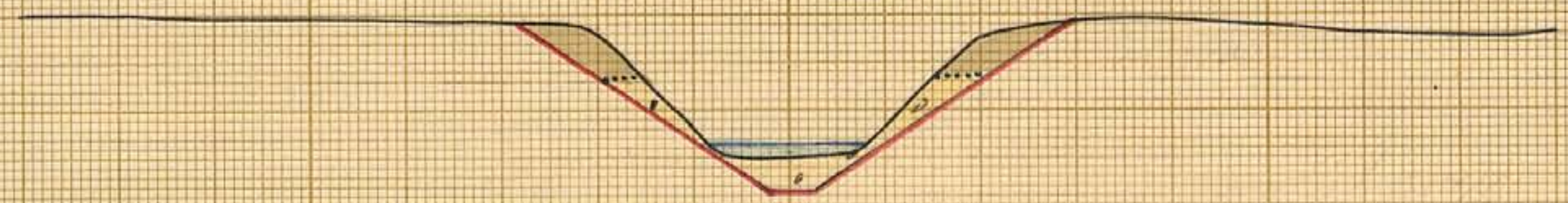

20+75

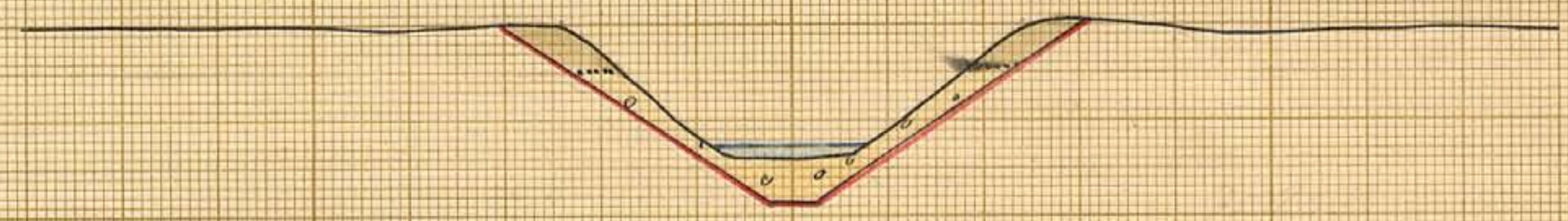

21+00

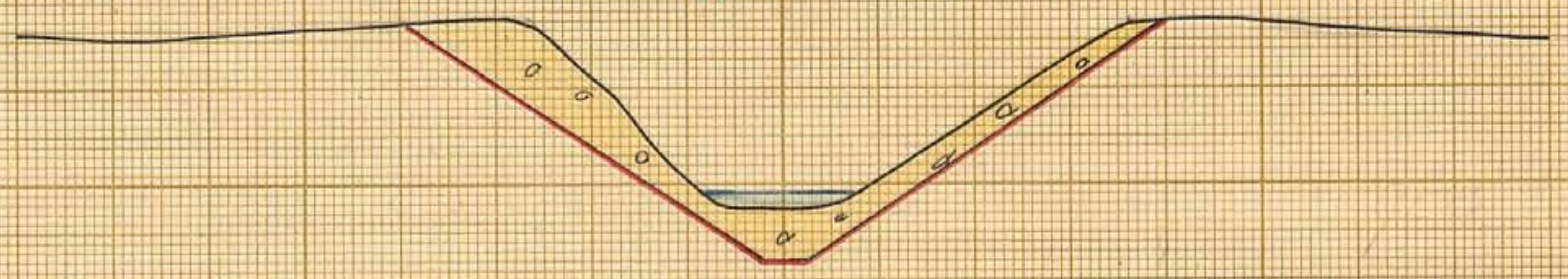

21+50

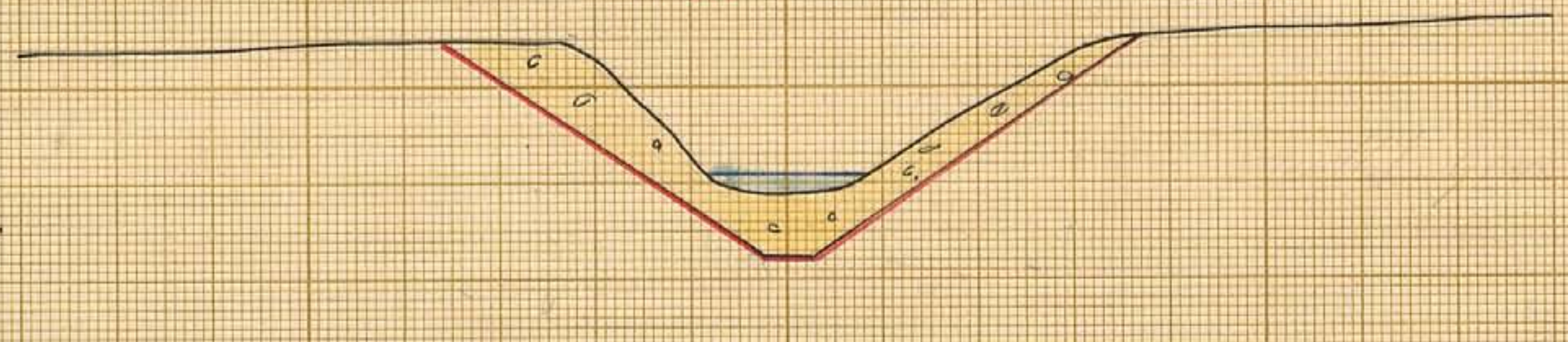

RITN.Nr 005

L 11-1132 5

Av 1160 Ritn äro blott 11 rit.

Nedre Stensåns vattenavledningsföretag 1941.

Blad 6

21+75

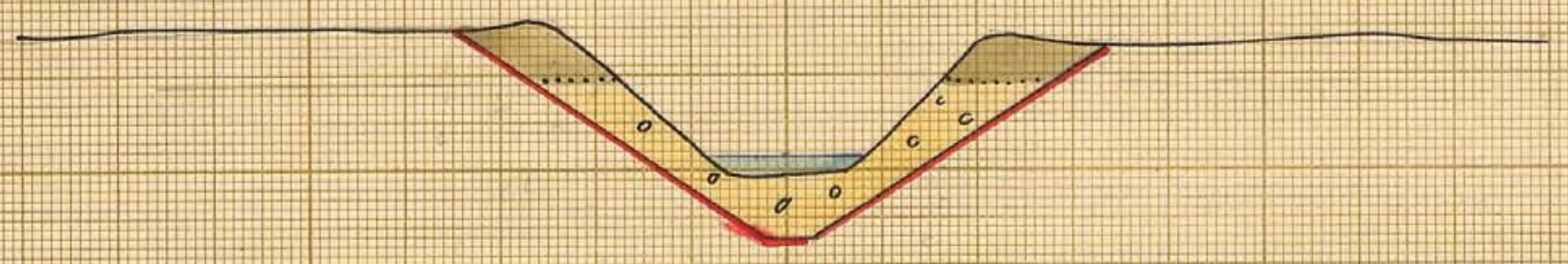

22+00

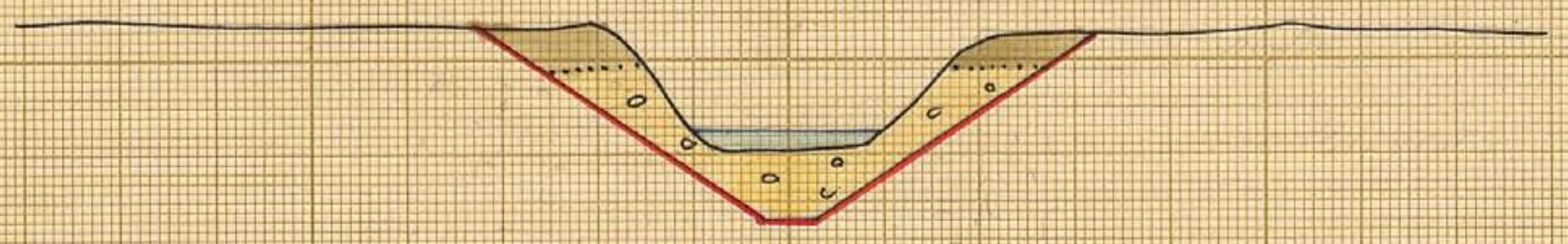

22+50

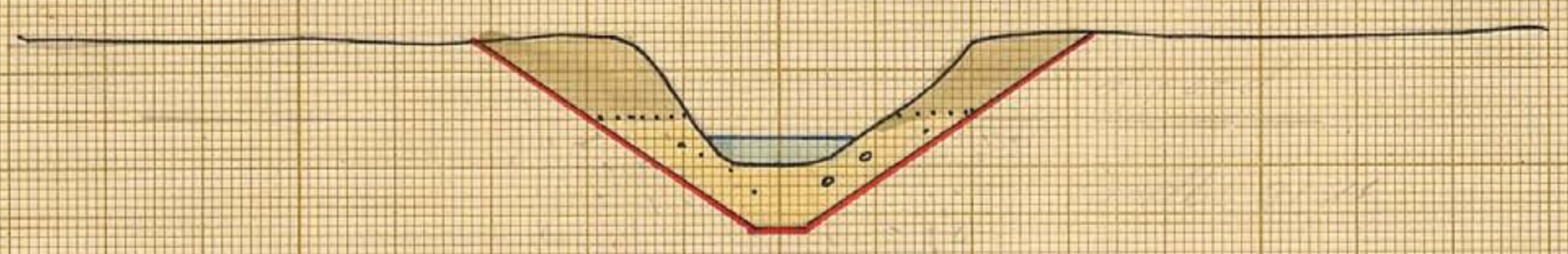

23+00

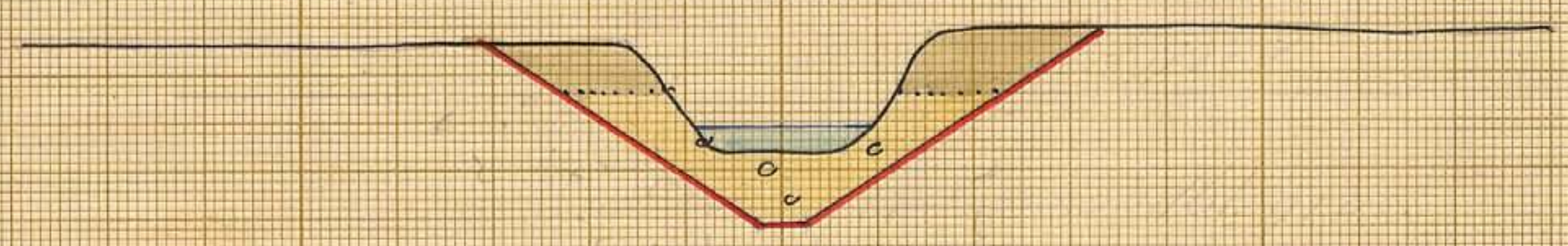

23+50

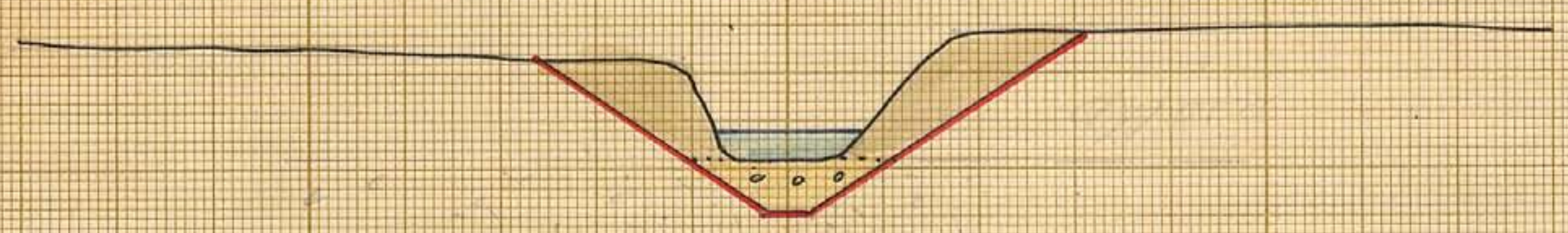

23+71

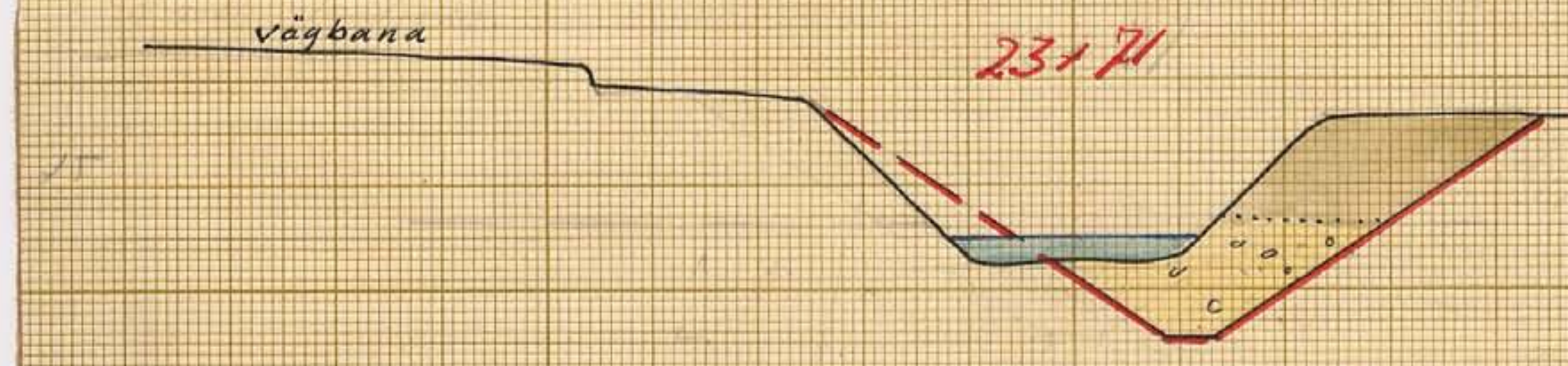

24+50

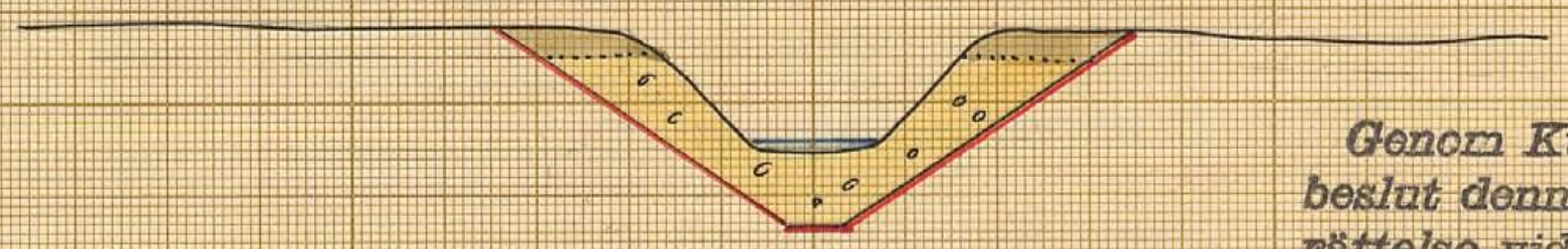

25+00

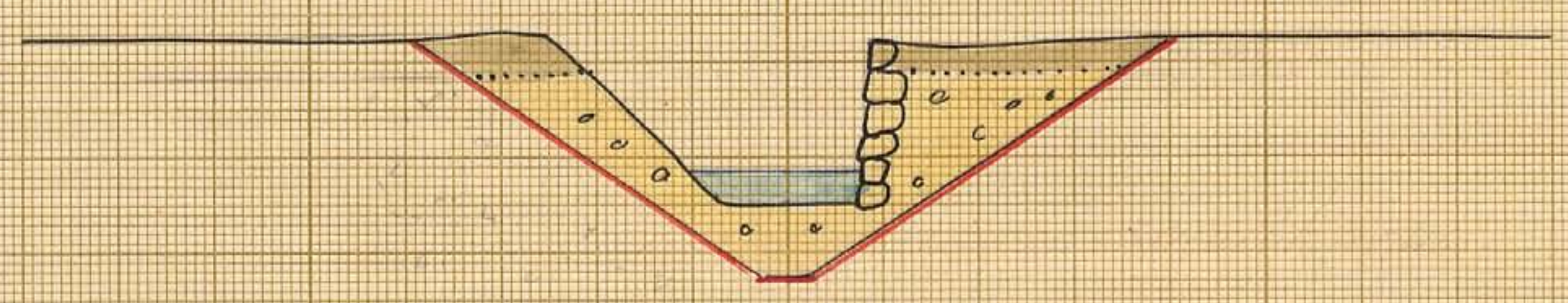

25+04 - 13

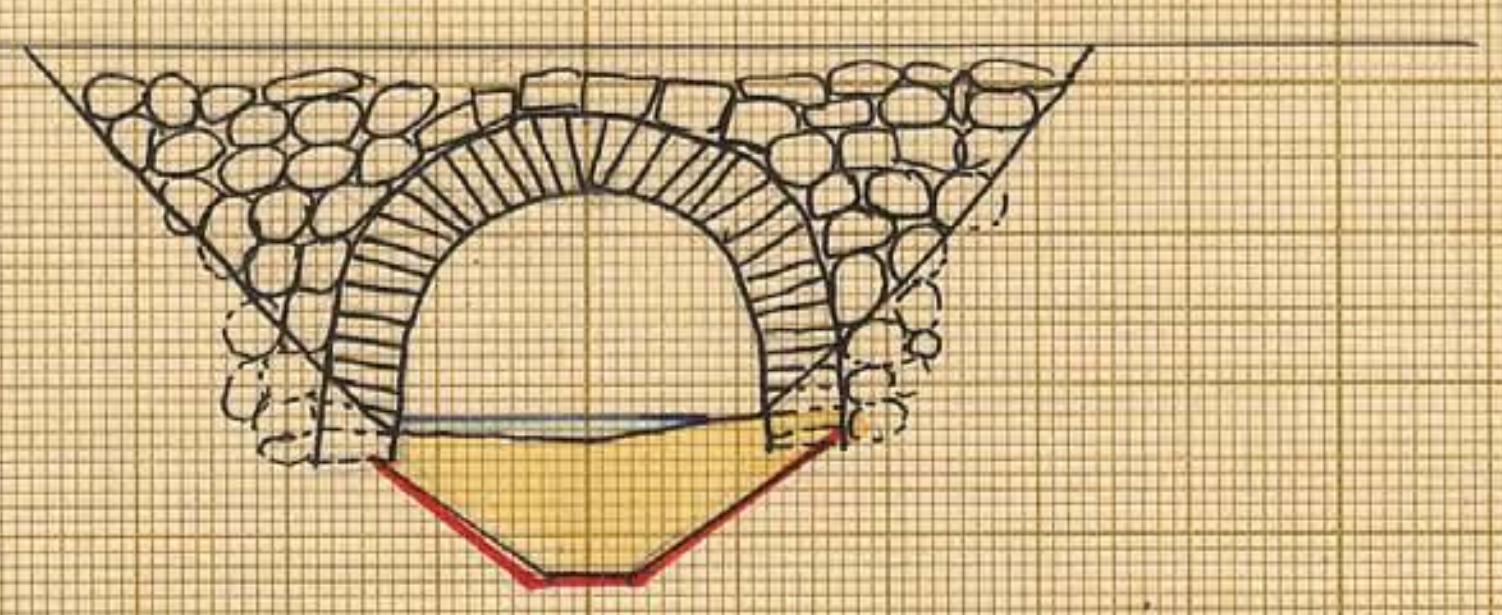

25+60

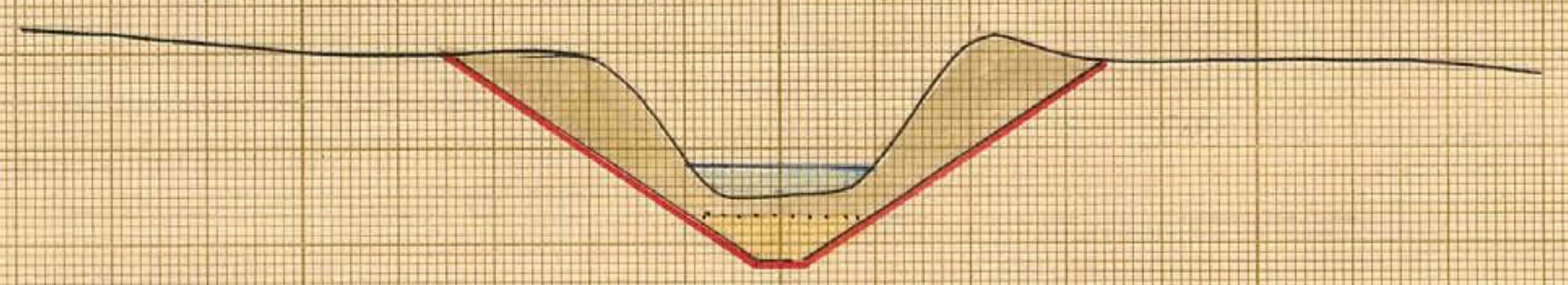

26+00

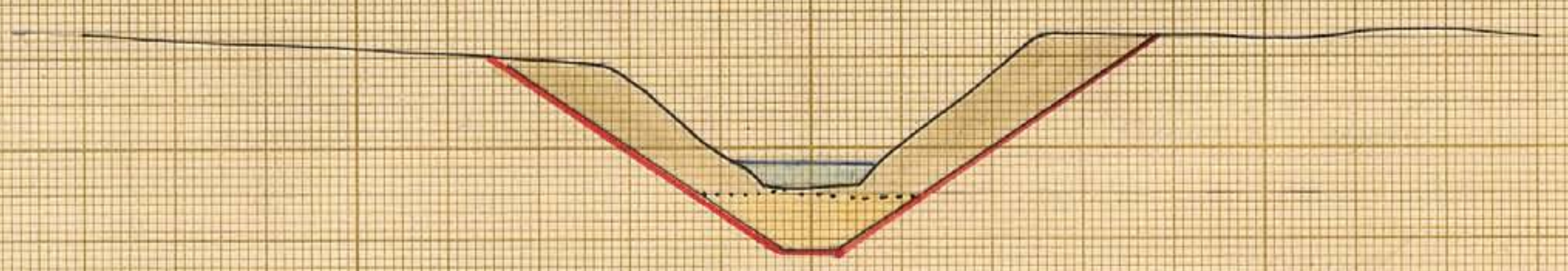

Genom Kungl. Lantbruksstyrelsens
beslut denna dag fastställd till efterrättelse vid arbetets utförande.

Stockholm den 15 oktober 1943
På Kungl. Lantbruksstyrelsens vägnar
Hjalmar [illegible]

26+50

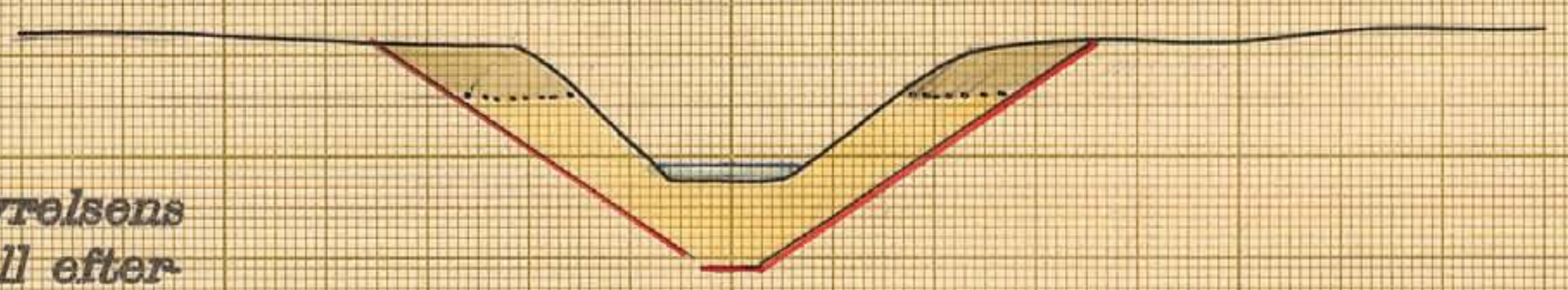

27+00



27+28 - 27a+28

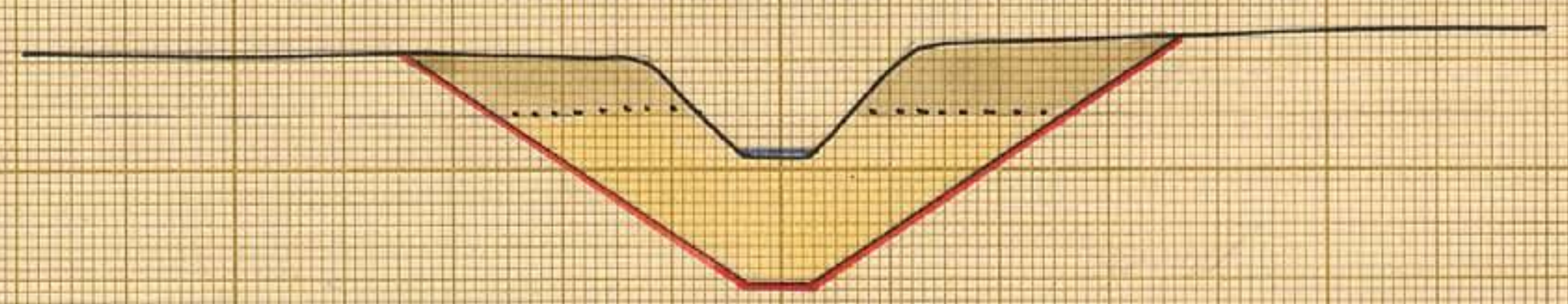

27+50

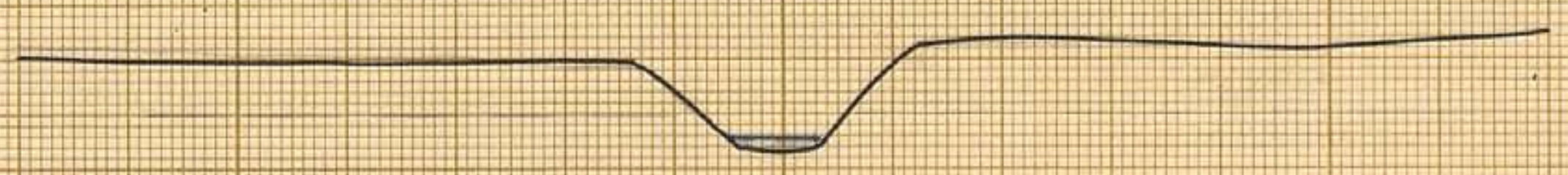

27+84

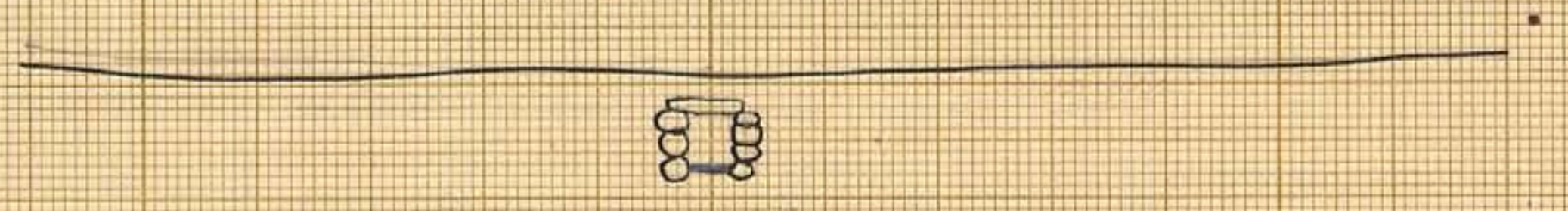

RITN.Nr 006 6

L____11-1132

Nr 1160 Kristianstad 11 rit.

Nedre Stensåns vattenavledningsföretag 1941

Blad 7

28+00

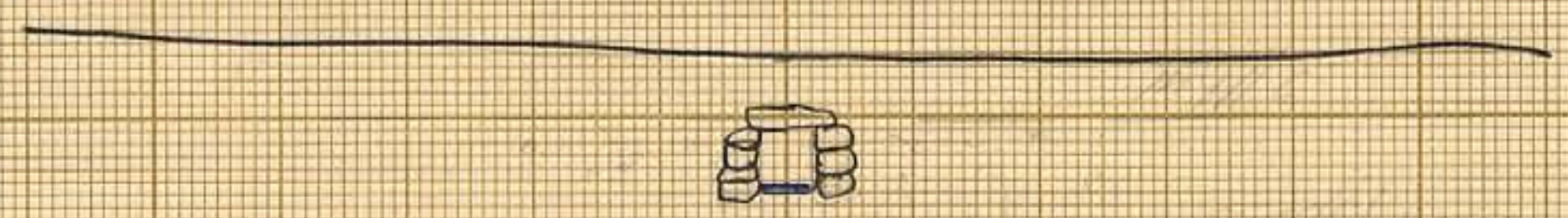

28+31→33



28+50



29+00



29+45

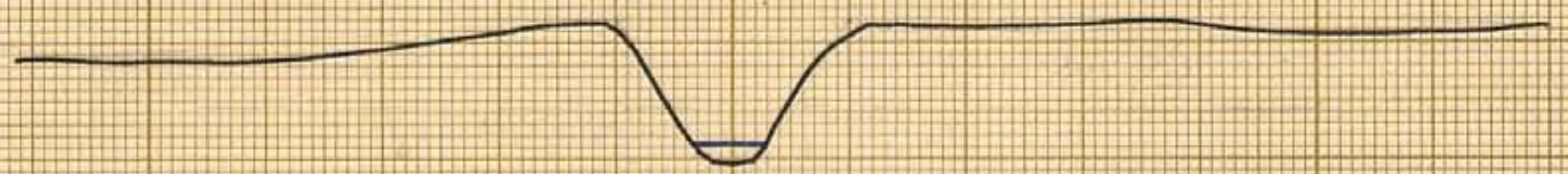

27a+28 = 27+28

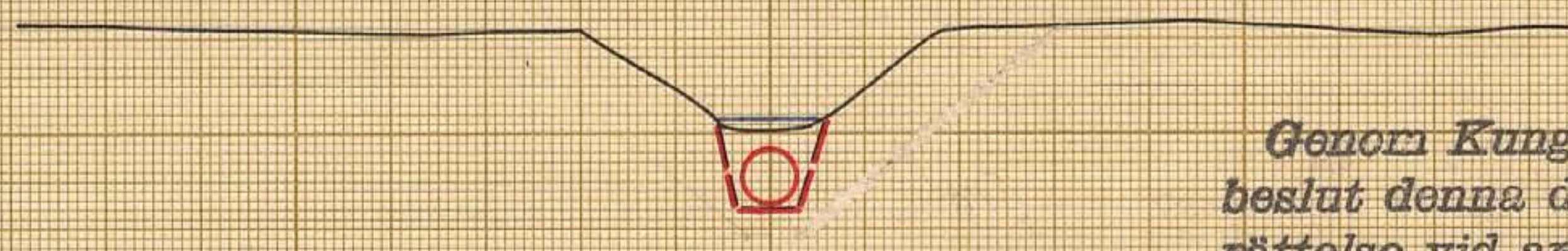

27a+50

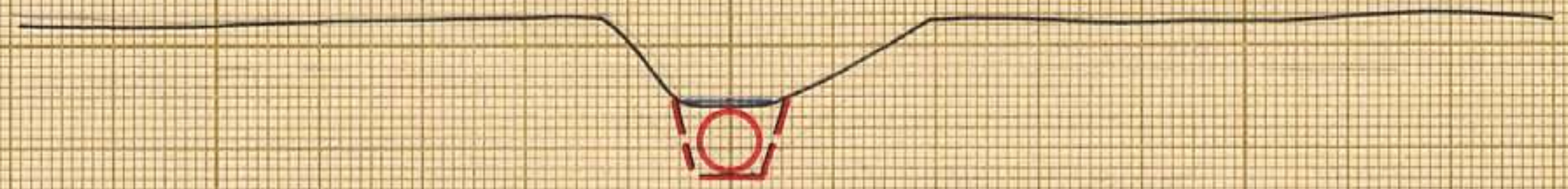

28a+00

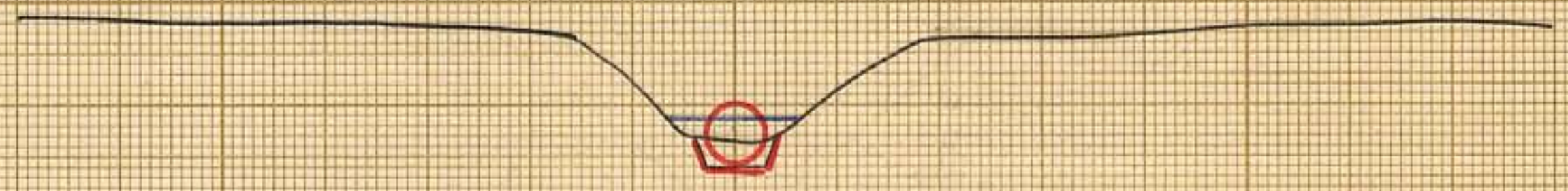

28+09→11



28+115

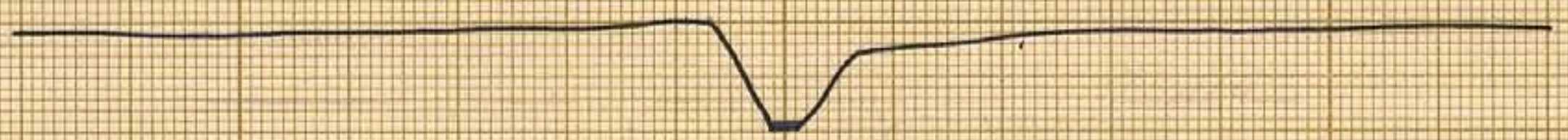

28+50

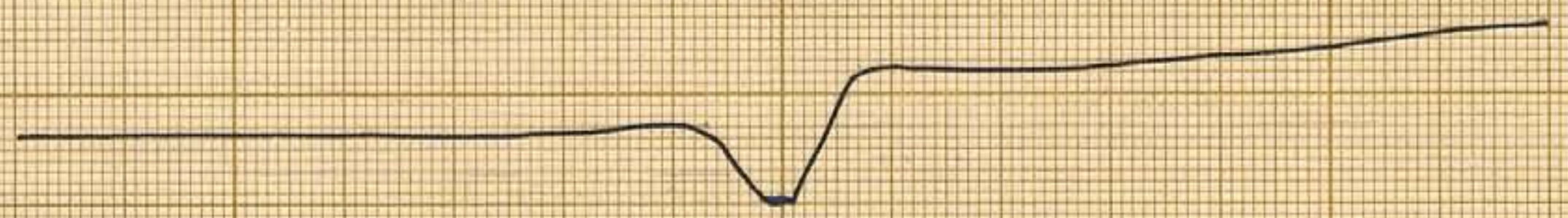

28+75 = 28+34

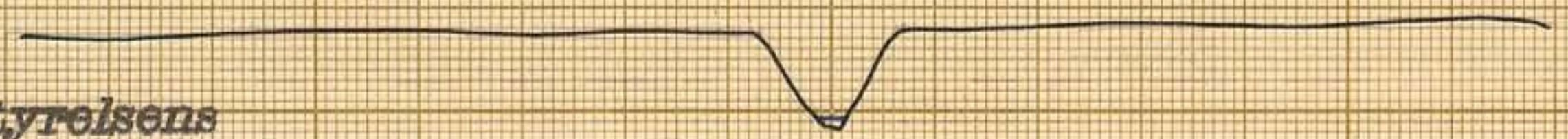

Genom Kungl. Lantbruksstyrelsens beslut denna dag fastställd till efterrättelse vid arbetets utförande.

Stockholm den 15 oktober 1943
På Kungl. Lantbruksstyrelsens vägnar
Hjalmar Wikman

30+00 = 25+62

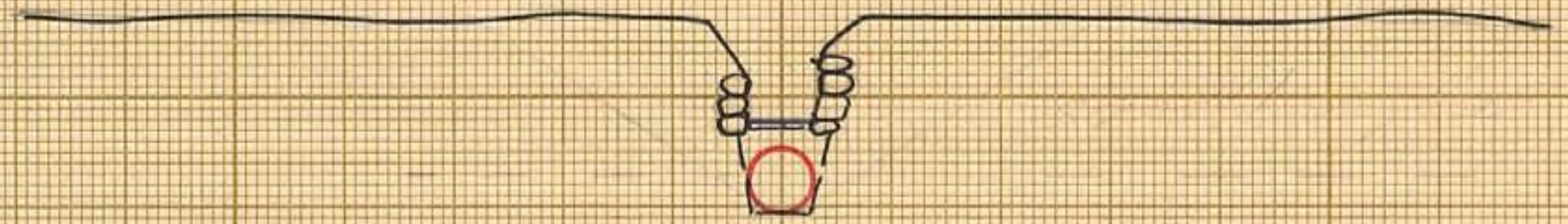

30+36→41

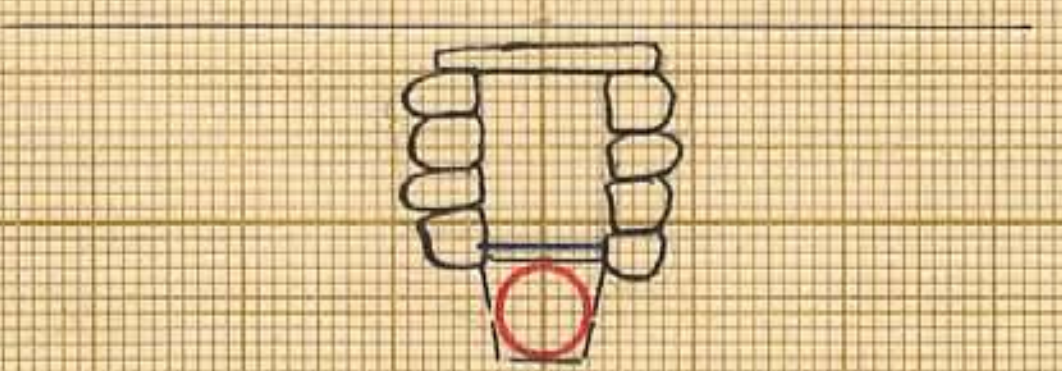

30+50

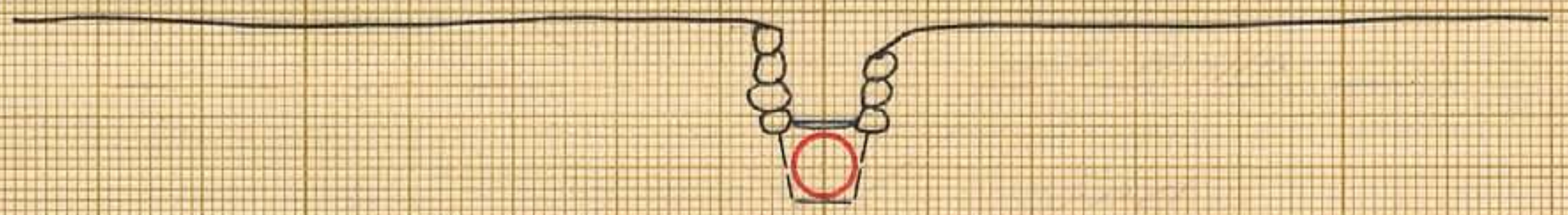

31+00

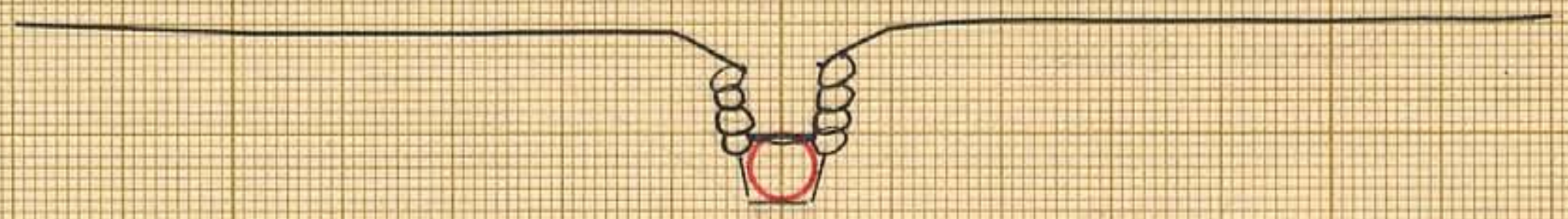

31+50

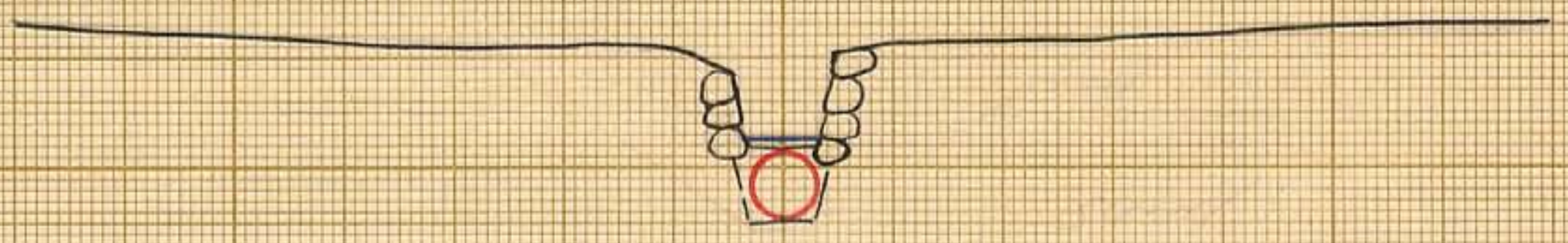

31+87

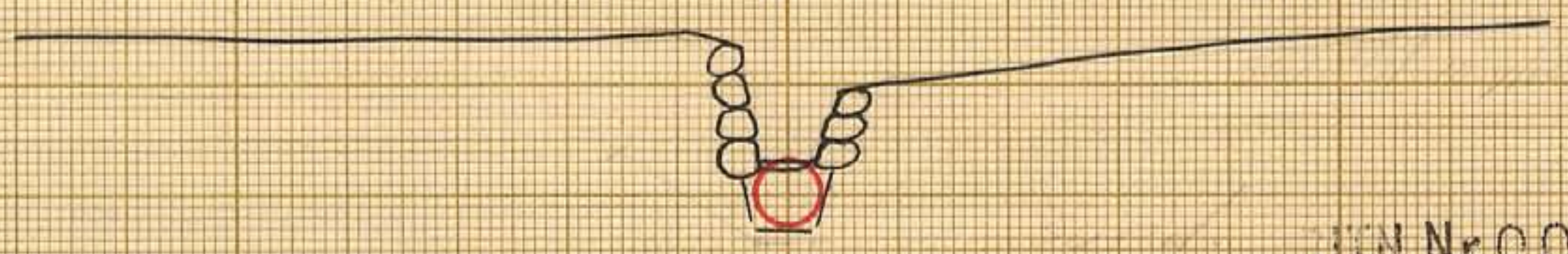

N.Nr 007

L 11·1132

7

Nr 1160 Kristianstad 11 ritn

Dikesöga i p. E för E-F och E-G

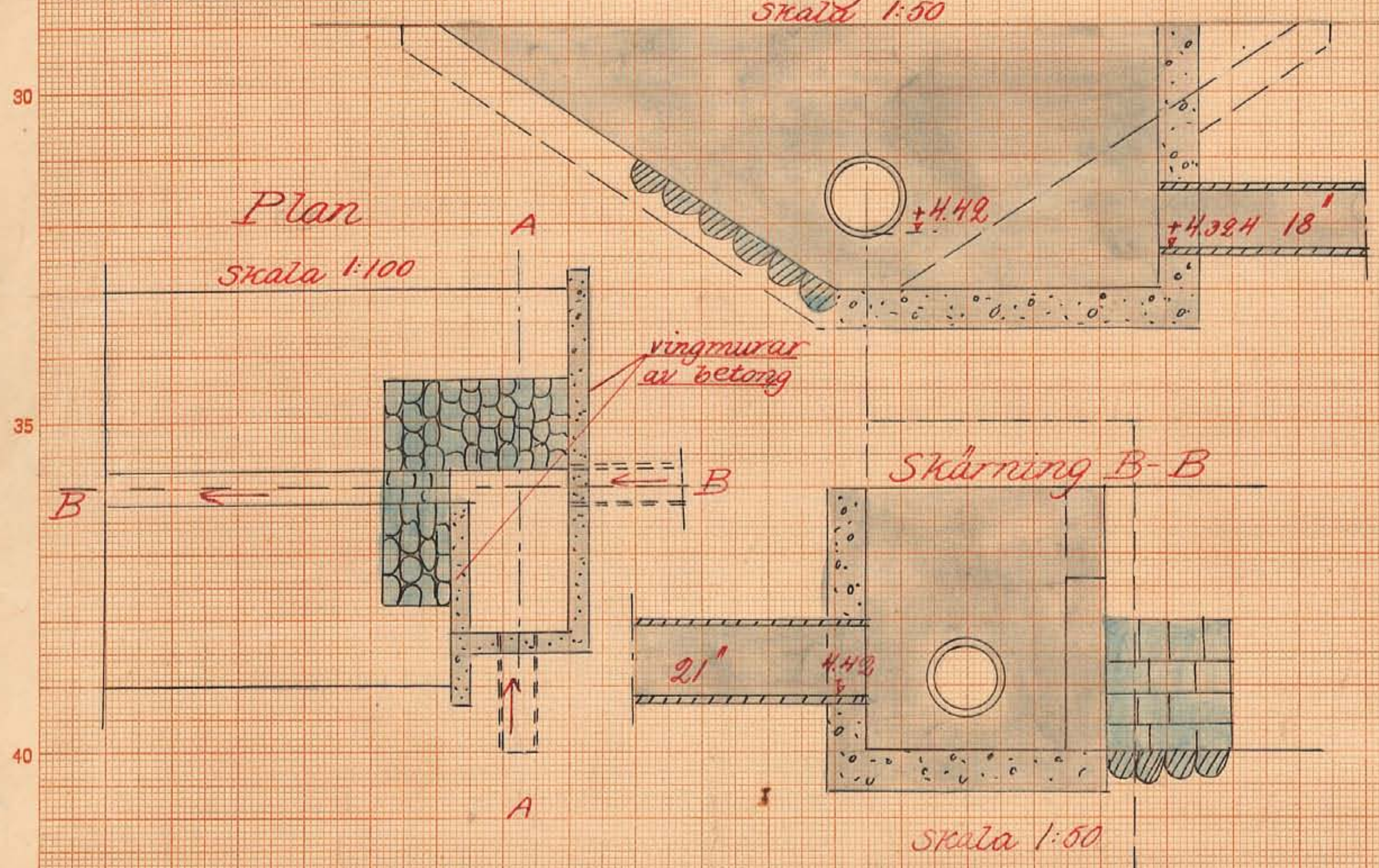
Skärning A-A
Skala 1:50
+4.42
+4.324 18"
Plan
Skala 1:100
A
A
B
B
vingmurar av betong
Skärning B-B
21"
4.42
Skala 1:50

Intagningsbassäng i p F, G o H

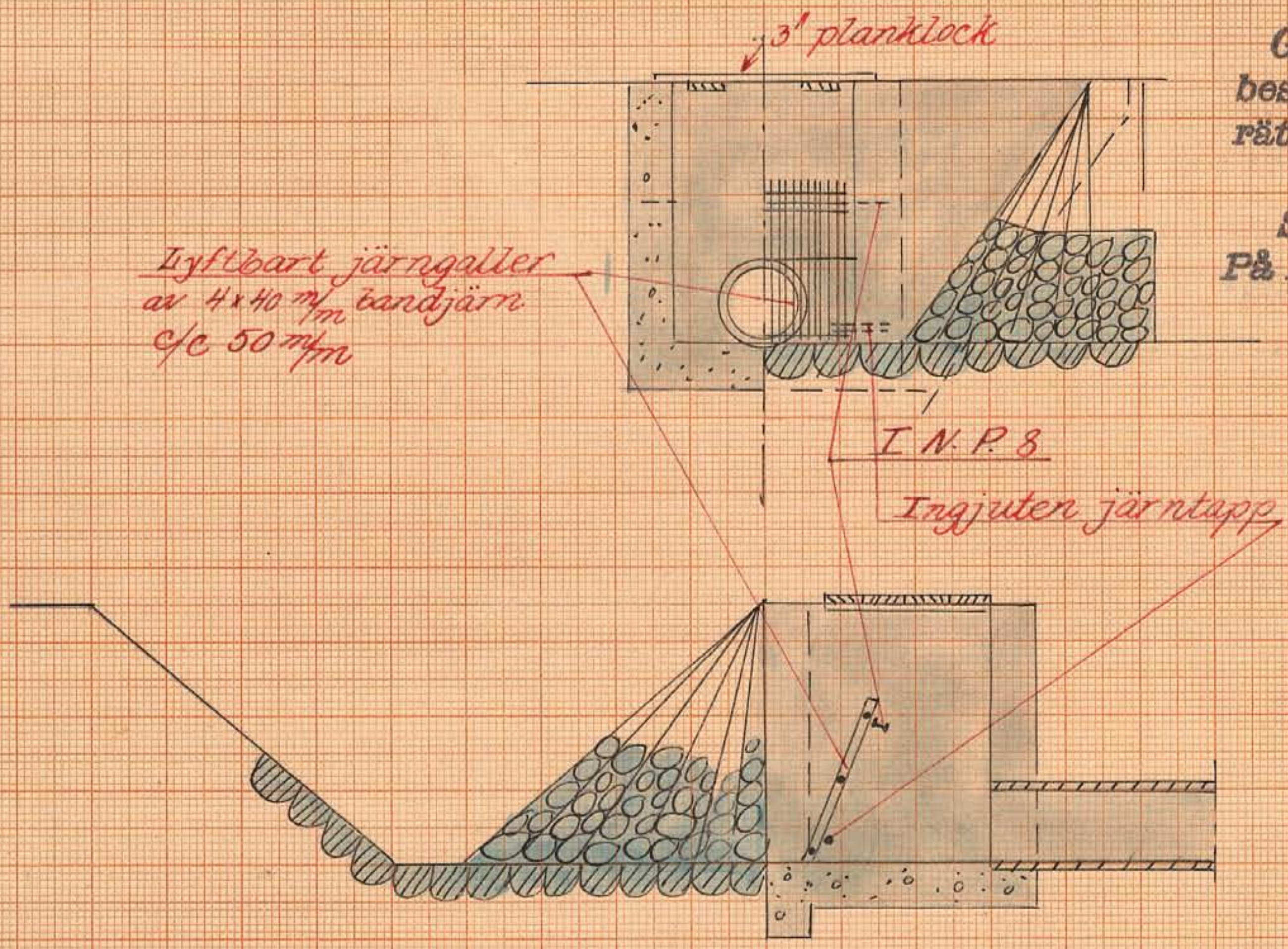
3" planklock
Lyftbart järngaller av 4×40 m/m bandjärn c/c 50 m/m
I N.P. 8
Ingjuten järntapp

Genom Kungl. Lantbruksstyrelsens beslut denna dag fastställd till efterrättelse vid arbetets utförande.

Stockholm den 15 oktober 1943
På Kungl. Lantbruksstyrelsens vägnar
Hjalmar Forsman

Dikesöga i p. D

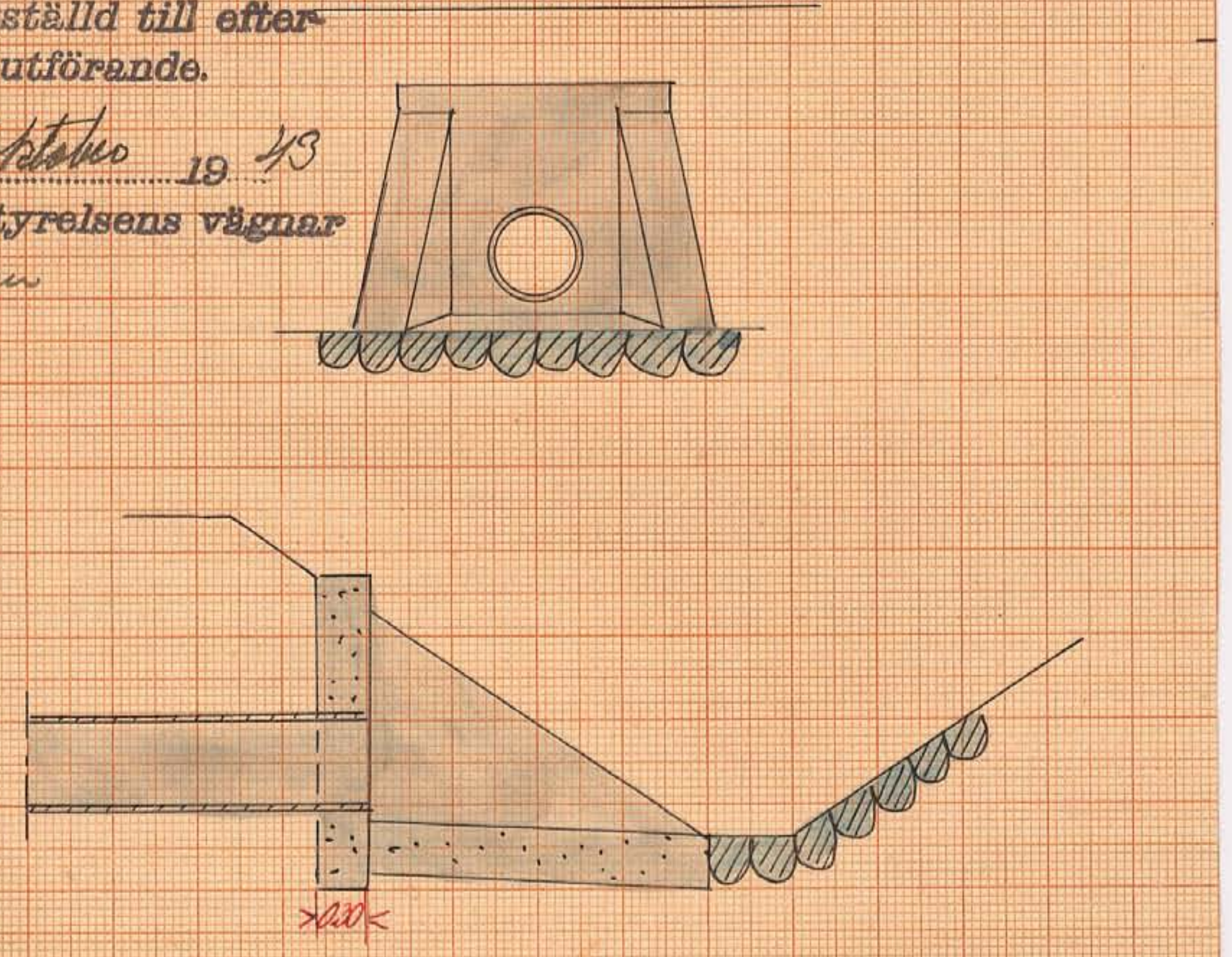

Förslag till nya landfästen av betong under befintlig betongbrobana i punkt 1+36 - 1+40

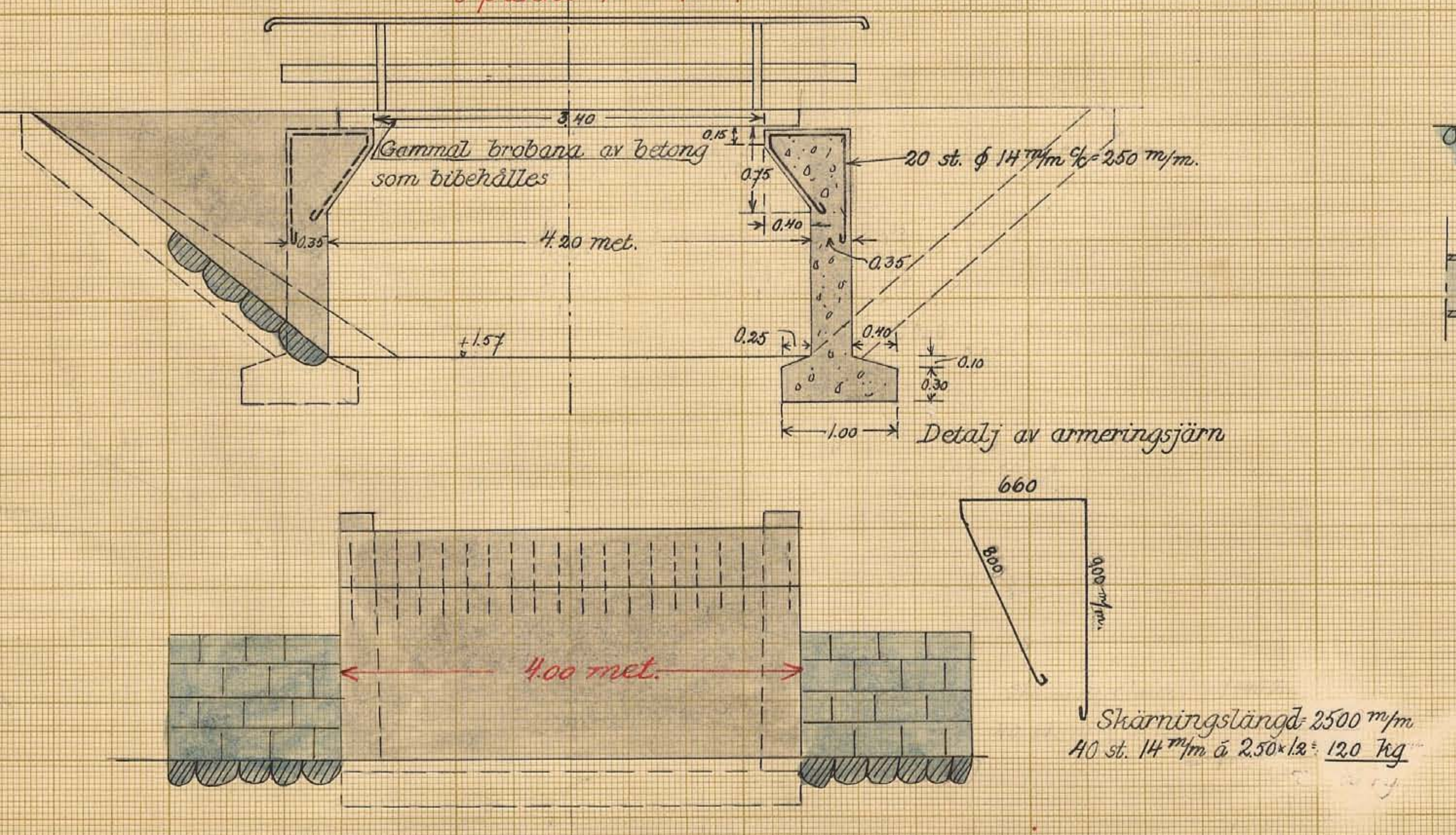
3.40
0.15
Gammal brobana av betong som bibehålles
20 st. ϕ 14 m/m c/c 250 m/m.
0.75
0.40
0.35
4.20 met.
0.35
+1.57
0.25
0.40
0.10
0.30
1.00
Detalj av armeringsjärn
660
800
900 m/m
4.00 met.
Skärningslängd 2500 m/m
40 st. 14 m/m à 2.50×1.2 = 120 kg

Brunn.

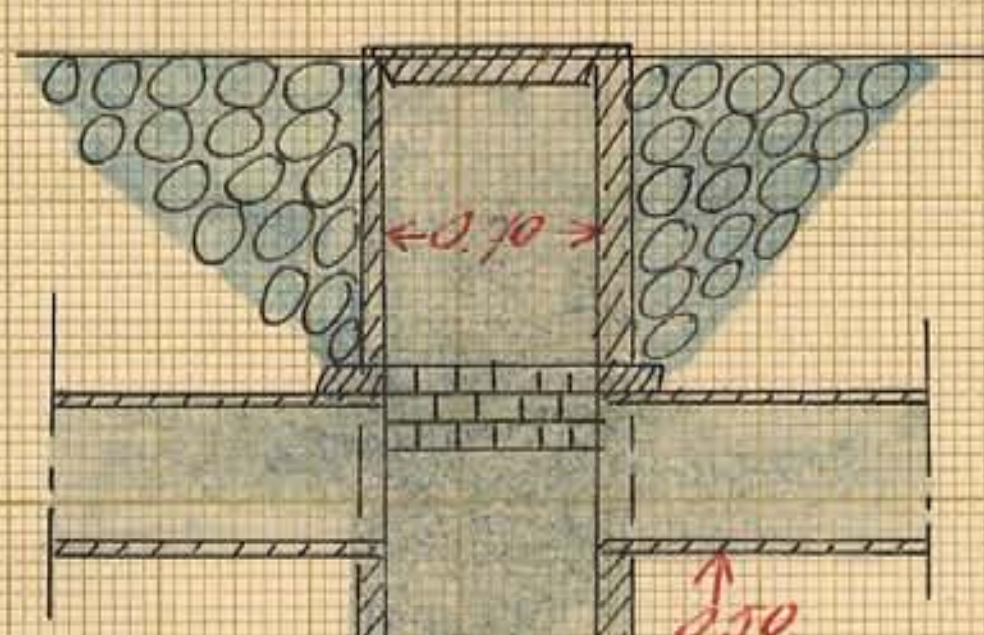

Skala 1:50

Förslag till brokulvert vid 25+9 - 25+13.

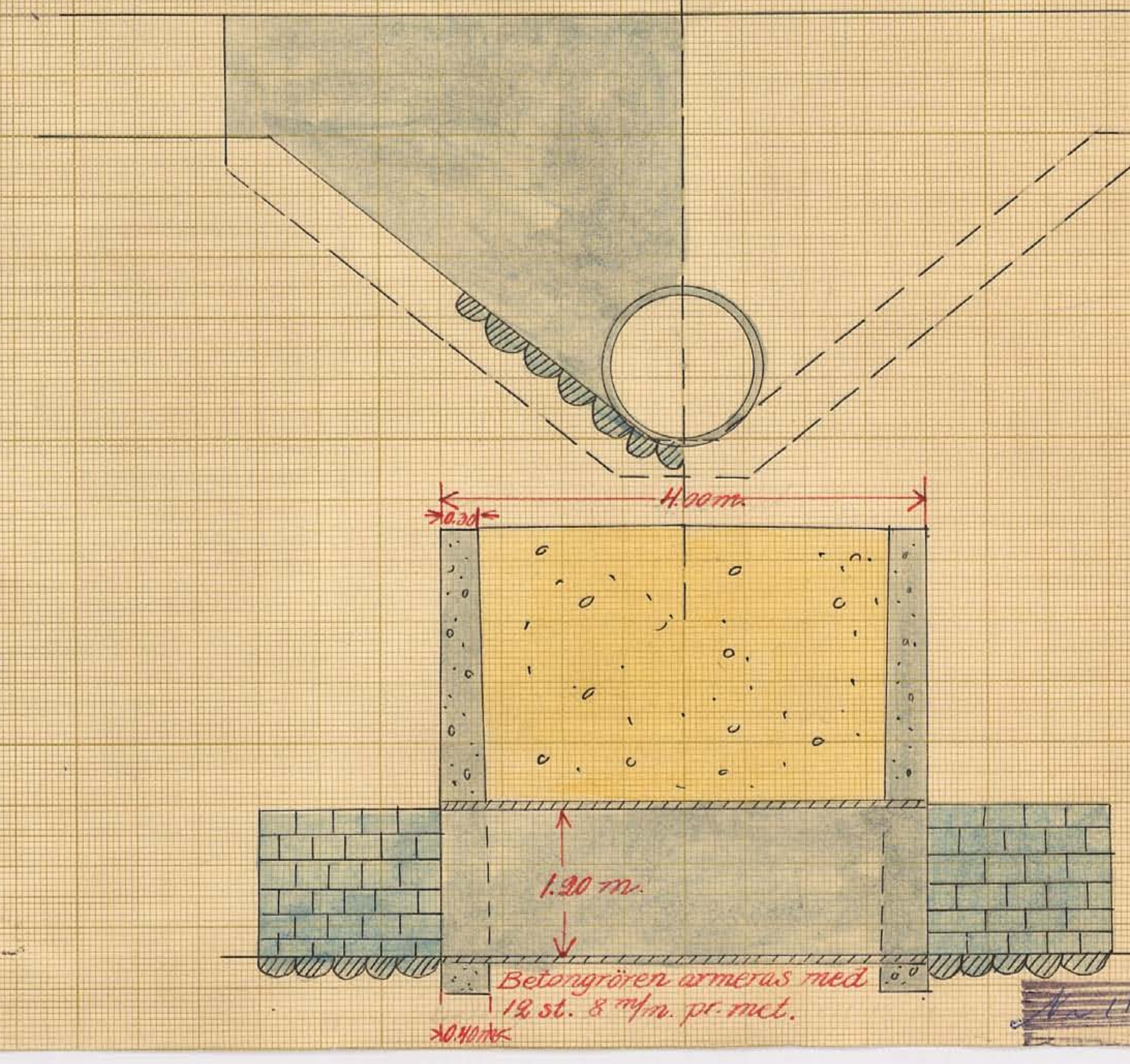
4.00 m.
0.30
1.20 m.
Betongrören armeras med 12 st. 8 m/m. pr. met.
0.40 m

NITN.Nr 008

L___11*1132 8

~~Av 1160~~ [illegible]

Förslag till bottenförstärkning av landsvägsbron i punkt 4+80 - 4+89.4.

A - A

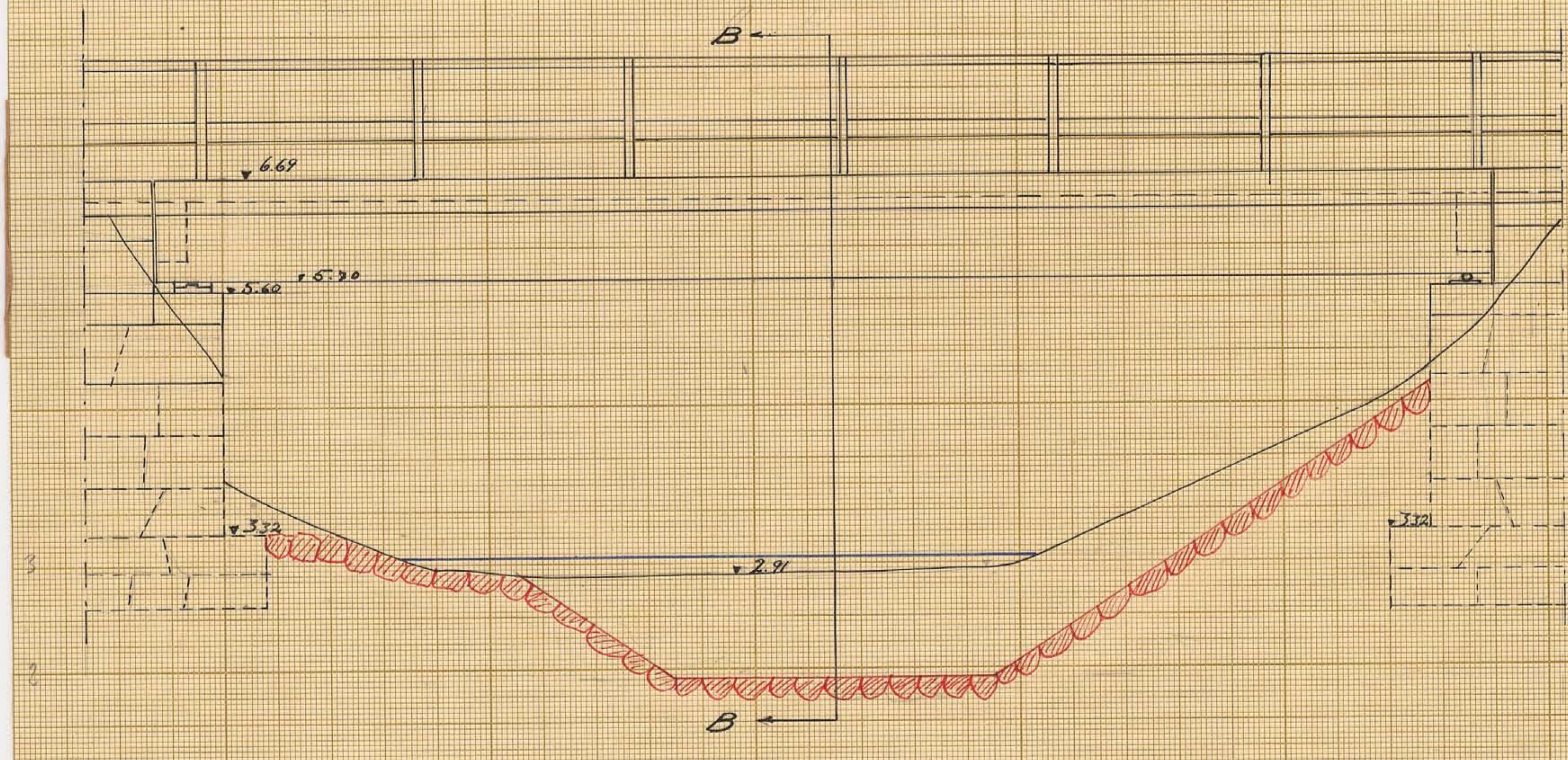
B
6.69
5.60
5.90
3.32
2.91
3.32
B

Genom Kungl. Lantbruksstyrelsens beslut denna dag fastställd till efterrättelse vid arbetets utförande.

Stockholm den 15 oktober **19**43

På Kungl. Lantbruksstyrelsens vägnar

Skala - 1:50.

B - B

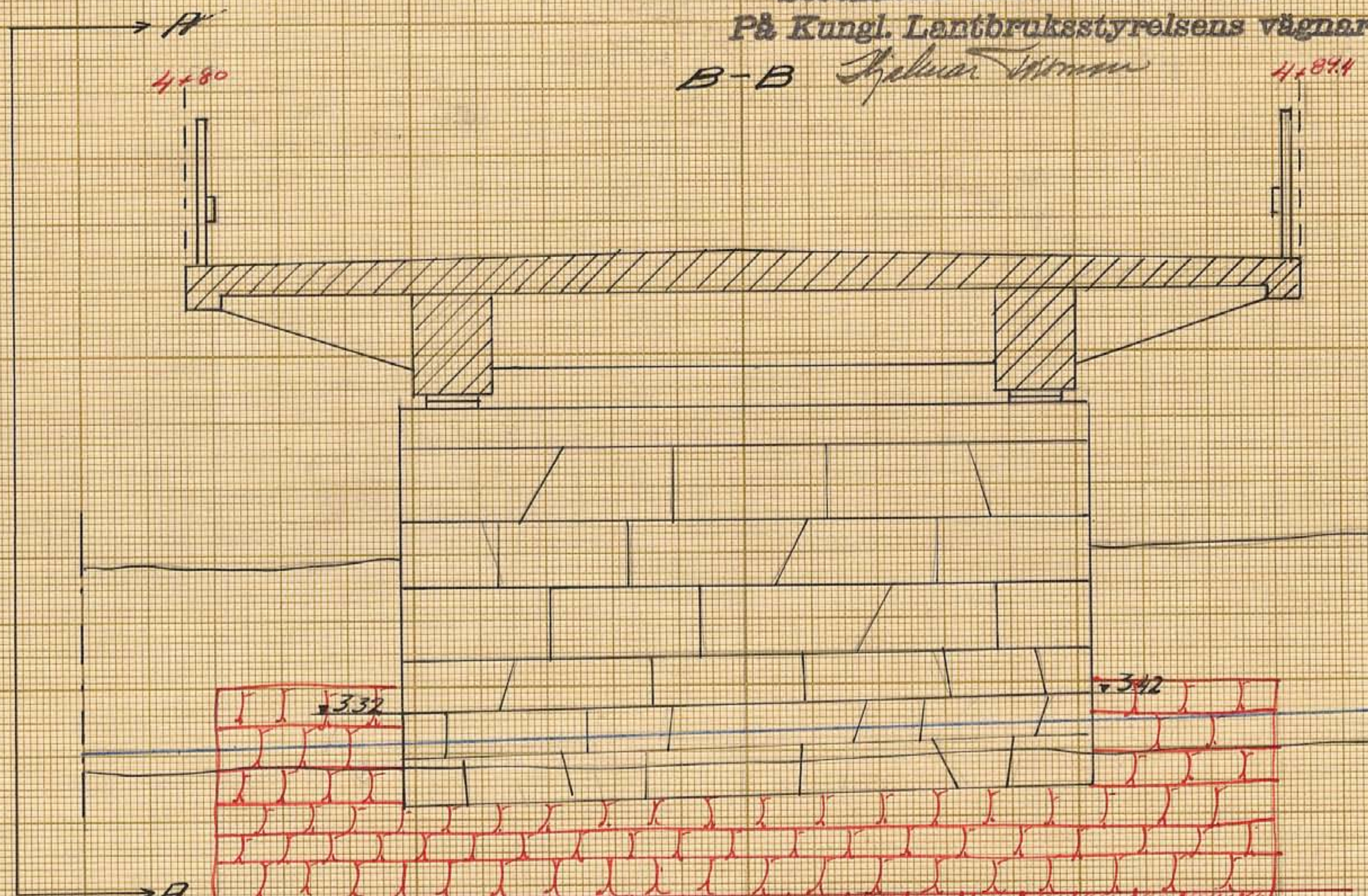
A
4+80
4+89.4
3.32
3.42
A
grus och sten

N.Nr 009

L 11*1132 9

Nr 1160 kvitt. avstod 11 [illegible]

Nedre Stensåns vattenavledningsföretag 1941

Blad 10.

Genom Kungl. Lantbruksstyrelsens
beslut denna dag fastställd till efter-
rättelse vid arbetets utförande.

Stockholm den 15 oktober 1943
På Kungl. Lantbruksstyrelsens vägnar
Hjalmar [illegible]

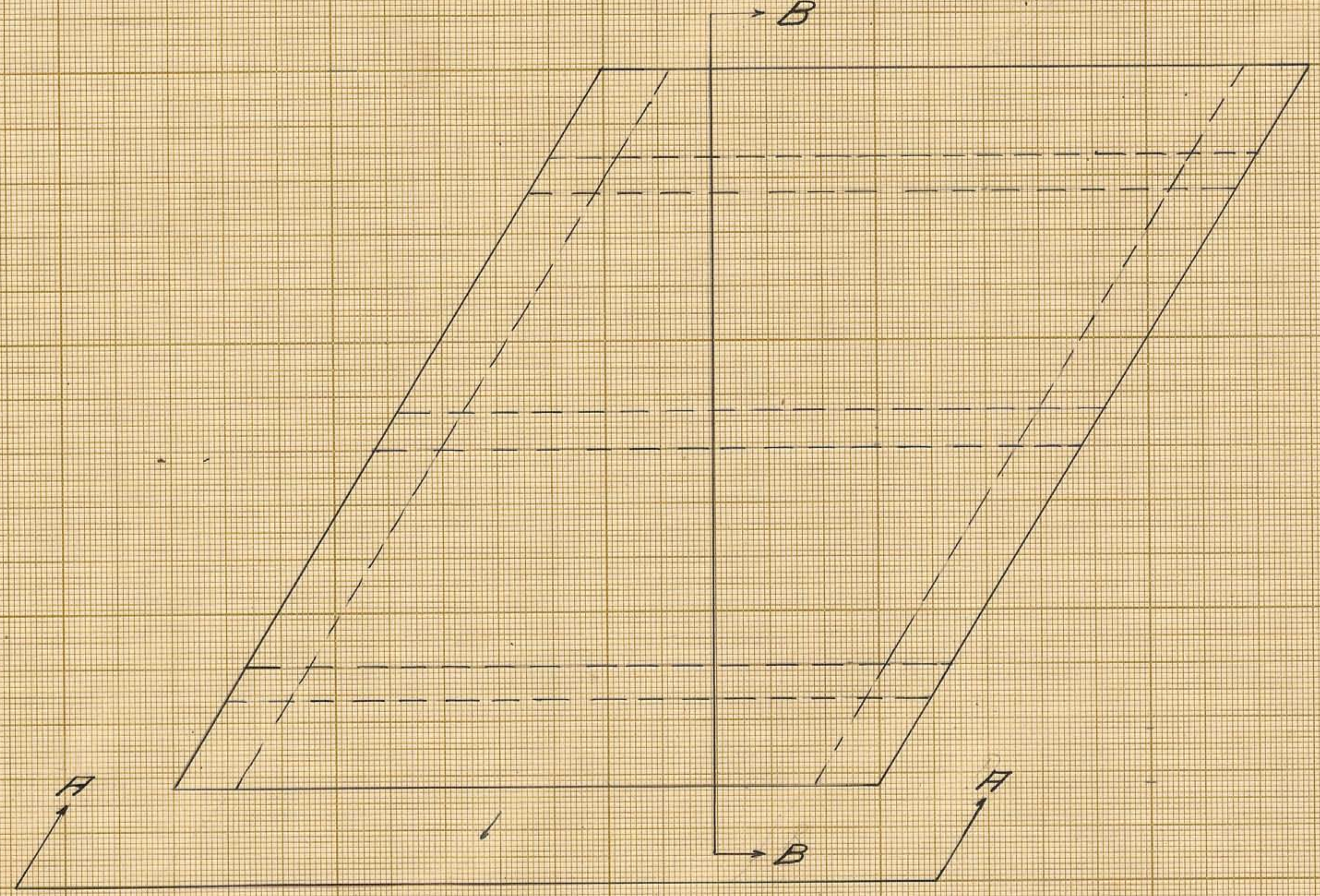

Förslag till bottenförstärkning av landsvägsbron i punkt 14+88 - 14+95.8

A-A

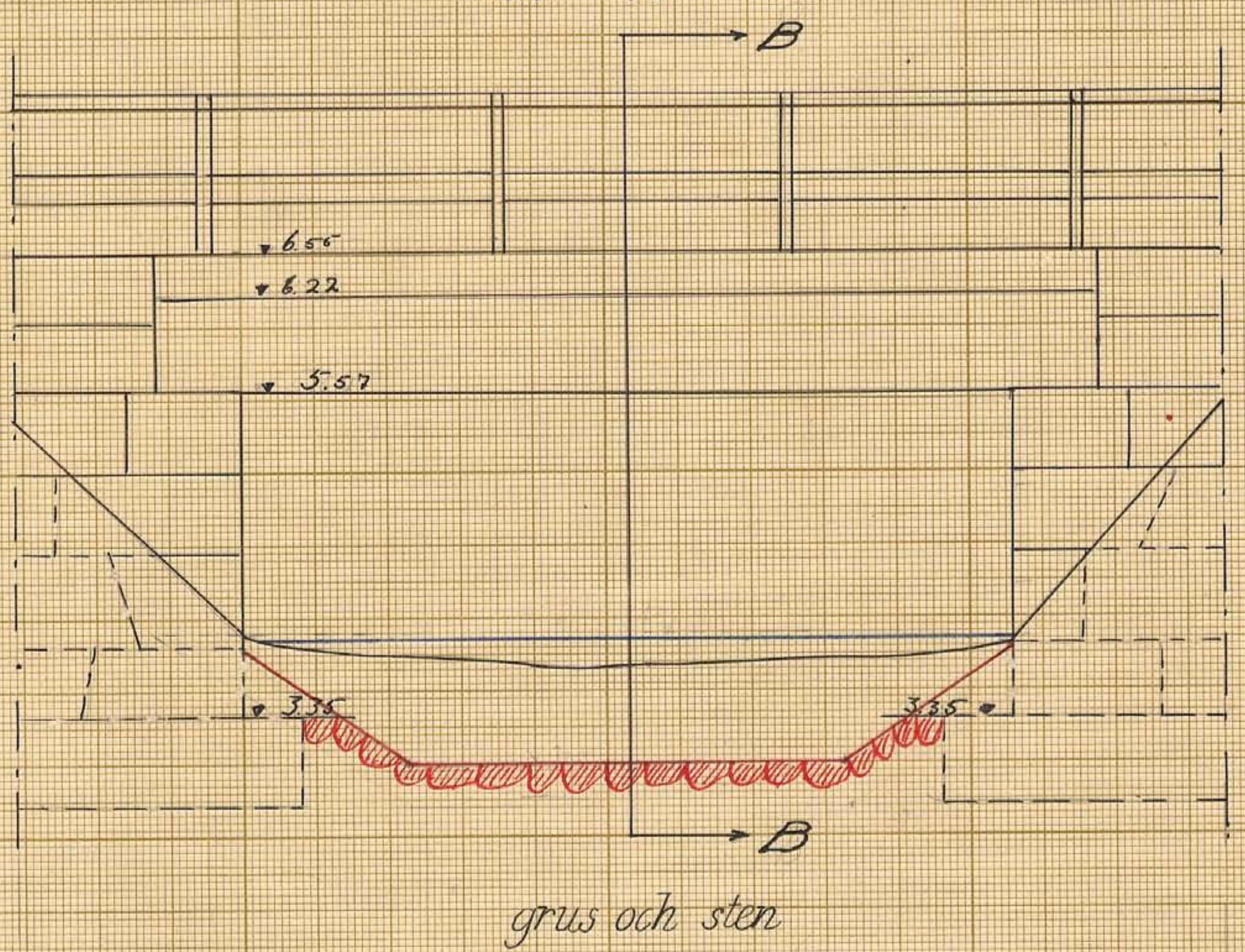
B
6.56
6.22
5.57
3.35
3.35
B
grus och sten

B-B

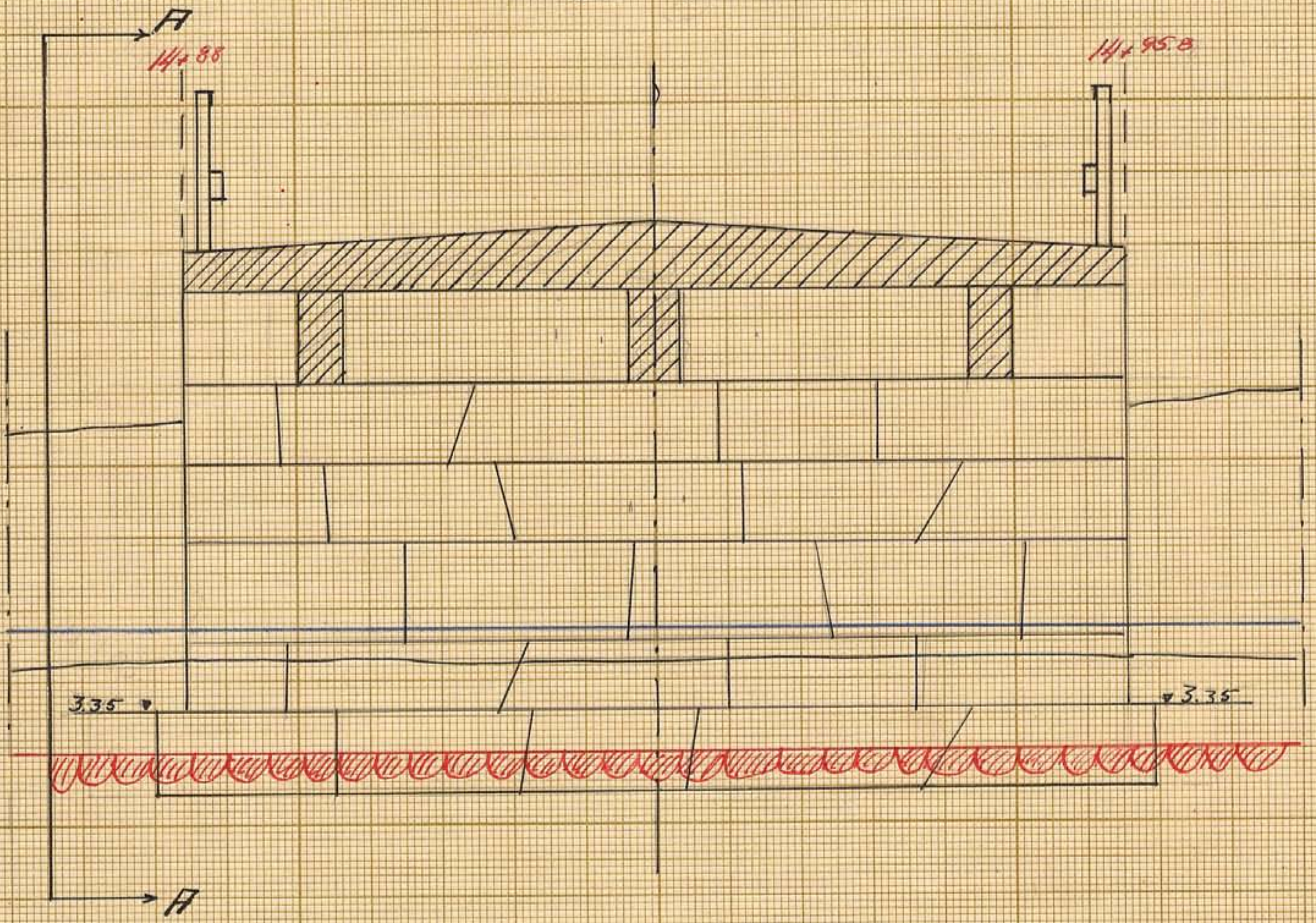
A
14+88
14+95.8
3.35
3.35
A

Skala 1:50

RITN.Nr 010

L 11-1132 10

Ar 1160 [illegible] 11 st

Nedre Stensåns vattenavledningsföretag 1941.

Blad 11.

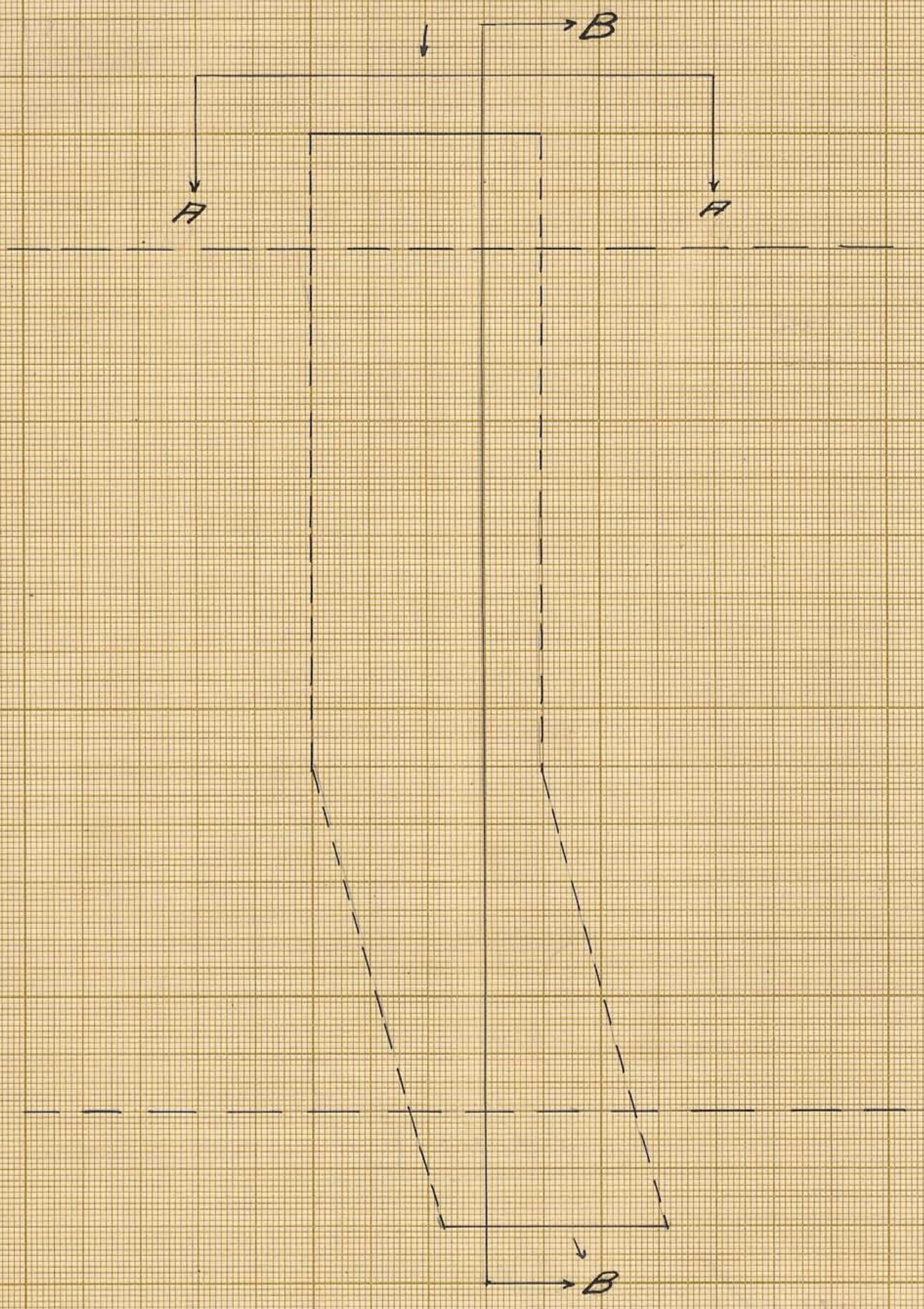

Genom Kungl. Lantbruksstyrelsens
beslut denna dag fastställd till efter-
rättelse vid arbetets utförande.

Stockholm den 15 oktober 1943
På Kungl. Lantbruksstyrelsens vägnar
Hjalmar Fossman

Förslag till bottenförstärkning av landsvägsbron i punkt 23^{+98} - 24^{+8}.

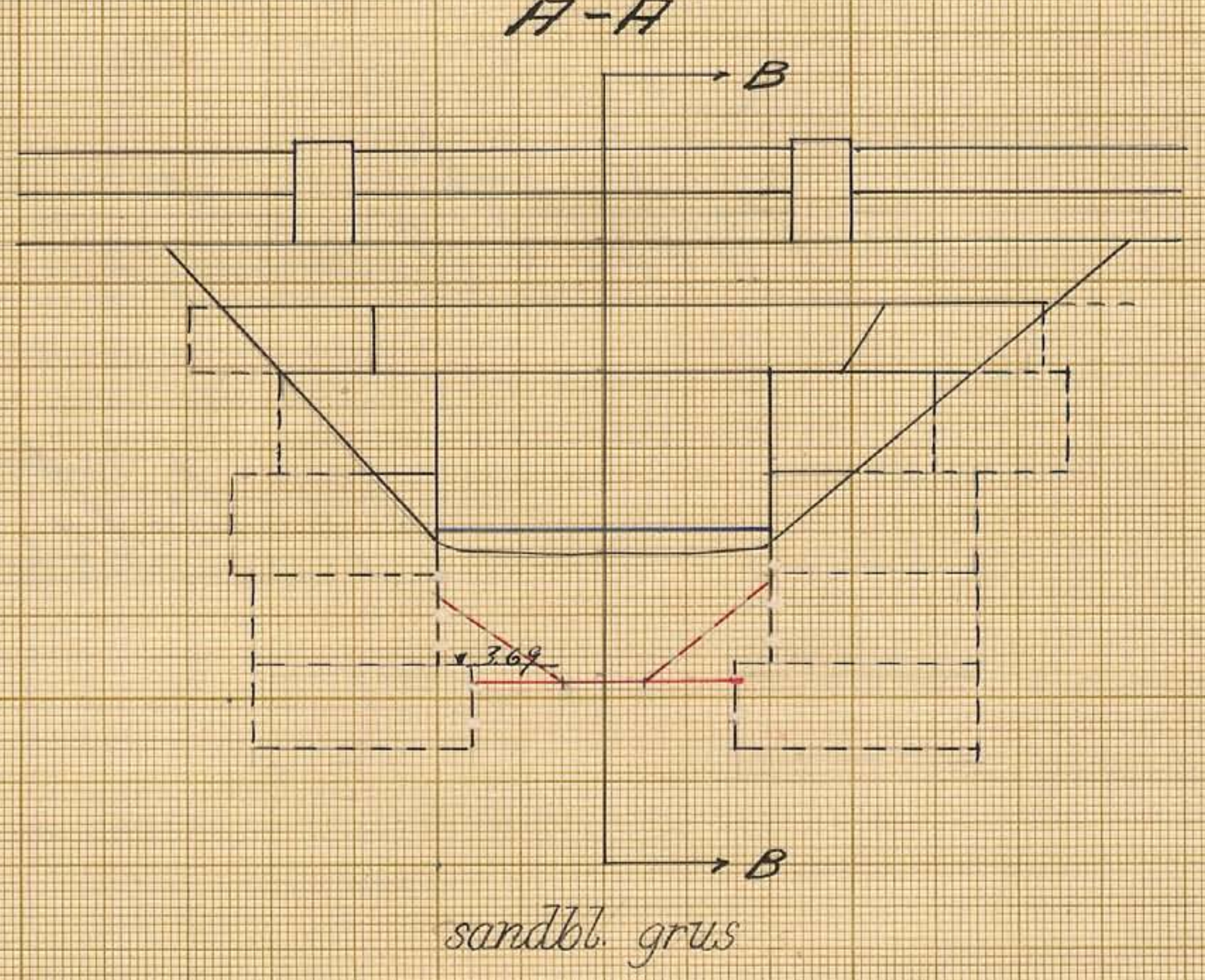

sandbl. grus

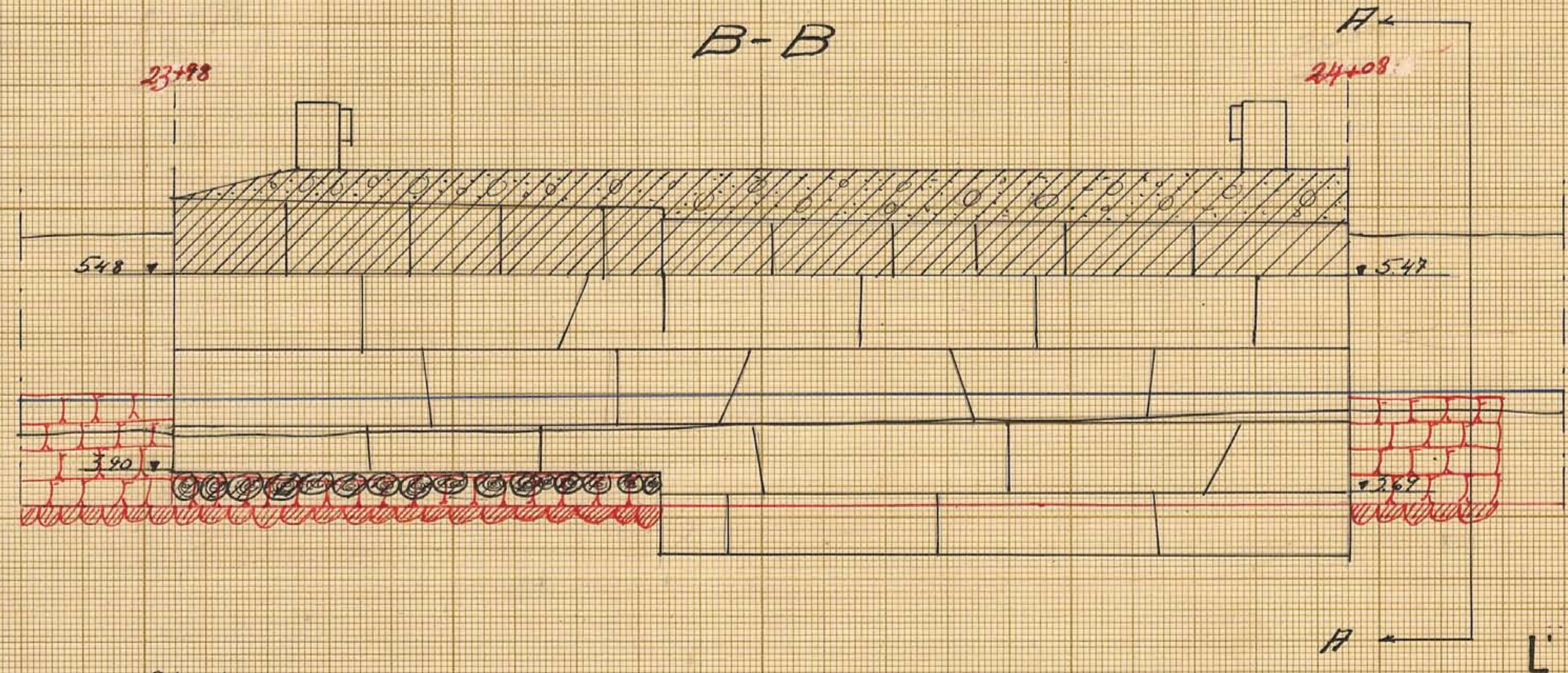

Skala 1:50.

KTN. Nr 011

L' 11 * 1132 11

År 1960 kvittiansl. 5 11 ritn

1943

6196

DIARIE Nr
K. LANTBRUKSSTYRELSEN
22 MRS 1943

L____11*1132

Kungl Lantbruksstyrelsens
Kulturtekniska byrås arkiv

3) AD 94/46

Originalhandlingar

rörande

Nedre-Stensåns

vattenavledningsföretag

1941.

Nederbördsområde n:o 97.

ORIGINALHANDLINGAR

rörande

torrläggning av mark till Fasalt, Drakabygget, Attarp, Florshult, Mattarp och Västra Tockarp i Örkelljunga socken av Kristianstads län; upprättade år 1941 vid syneförrättning enligt vattenlagen av

Gunnar Hammarström
Statens lantbruksingenjör.

Handlingarna innehålla förutom titelblad femtioåtta (58) skrivna och paginerade sidor samt åtföljas av plan-, profil- och sektionsritningar i 11 blad.

Protokoll, hållet vid syneförrättning enligt vattenlagen angående nygrävning av Stensån m.m. för torrläggning av mark från Fasalt, Attarp, Västra Torsarp, Vranabygget, Florshult och Stora Mattarp i Örkelljunga socken av Kristianstads län.

År 1941 den 19 augusti inställde sig undertecknad statens lantbruksingenjör hos lantbrukaren Oskar Olsson i Florshult för att på grund av länsstyrelsens förordnande verkställa syneförrättning enligt vattenlagen angående nygrävning av Stensån m.m. för torrläggning av mark från Fasalt, Attarp, Västra Torsarp, Vranabygget, Florshult och Stora Mattarp i Örkelljunga socken av Kristianstads län. Efter personliga kallelser hade till sammanträde infunnit sig:

Lars Roth, Västra Torsarp;
Gunnar Nilsson, Vranabygget;
John Kristensson, 〃
Gustaf Olsson, Florshult;
Martin Svensson 〃 ;
Oscar Olsson 〃 ;
A. F. Lundström 〃 ;

Martin Paulsson, Floxhult;
Malte Olsson, Stora Mattarp,
på egen del och såsom ombud
för Janne Karlsson, Stora Mattarp;
Johan Karlsson, Skallabygget.
Norra Åbo vägdistrikt genom dess vice
ordförande Alex Nilsson ~~Gustaf Svensson, Borg.~~ Hebil.
och vägmästaren C. Skarin
Såsom biträdande gode män:
John Nilsson, Kyrkobyn, och
Håkan Svensson, Kojaloden, vilka
båda avlagt föreskriven ed.

§ 1.

Det på undertecknad statens lantbruksingenjör utfärdade påbudskallelse samt intygen därom uppvisades (bil. 2).

§ 2.

På därom framställd fråga uppgavs ej någon jävsanmärkning mot sysslomännen, ej heller visste sig dessa stå i jävsförhållande till sakägare.

§ 3.

Nu infann sig Henning Eliasson i Floxhult.

§ 4.

Sökandena yrkade upprensning av Stensån jämte tillflöde till behörigt djup och dimensioner, att deras vattenledare måtte kunna förläggas till lagenligt djup för alla samt att kostnaderna måtte fördelas enligt lag.

§ 5

Det upplystes, att Stensån nygrafts år 1909 enligt plan upprättade vid syneförrättningar enligt vattenlägen åren 1894-1896 och 1908. Marken hade emellertid satt sig sedan dess och möjligen nederbördsförhållandena eller tillrinningsförhållandena förändrats därhän, att den av Stensån beroende marken ofta översvämmades än vad var förmodat.

§6.

Såsom närvarande vid sammanträdet antecknades vidare Josef Bengtsson, Fasalt,
Aron Nilsson, Floshult,
Emma Hansson, Abbarp,
Karl Bengtsson, Vrakabygget,
Harry Nilsson, Floshult,
Anton Nilsson, Vrakabygget.

§7.

Det beslöts att ersättning på tid som åtgår till deras utredningar ej skall utgå.

§8

Det upplystes att samtliga tre broar på annan väg, som berördes av företaget, voro byggda efter år 1880.

§9.

Till förrättningsmannen hade inkommit skrivelse enligt vilken Emma Hansson, Abbarp på sin lott i Floshult förbehöll sig alla stenarna. Denna föreningshandling, som upplästes, visades vid förrättningen därom, vilket styrktes av sysslomännen genom anteckning å akten. (Se bil 4).

§ 10

Förrättningsmannen kungjorde, att sysslomännen omedelbart efter sammanträdet komme att vidtaga för ärendets vidare handläggning nödiga undersökningar och värderingar samt att nytt sammanträde komme att hållas å samma ställe måndagen den 22 September 1941 kl 1 e.m. till vilket sammanträde inga andra kallelser än detta meddelande komme att utgivas.

§ 11.

Då intet vidare förekom upplästes protokollet och slöts sammanträdet. Ort och tid som ovan

Gunnar Holmström
Statens lantmäteriingenjör.
John Jönsson   Hagmund Svensson

År 1941 den 22 september

Denna dag inställde sig ~~ovan-~~ nämnda gode män samt såsom ombud för förrättningsmannen undertecknad förste assistent hos lantmäteriingenjör Holmström hos Oscar Olsson i Florshult varvid följande sakägare inställde sig:
Josef Wilhelm Bengtsson Fatalt

Karl Gunnar Nilsson	Drakabygget
Johan Arvid Karlsson	"
John Kristensson	"
Karl Bengtsson	"
Emma Hansson	Attarp
Martin Svensson	Floshult
Henning Eliasson	"
Gustaf Adolf Olsson	"
Alfred Svensson	"
Oscar Olsson	"
Axel Lundström	"
Martin Paulsson	"
Malte Olsson	Mattarp för egen del och som ombud för Janne Karlsson Mattarp enl fullmakt.
Levi Roth	V. Tockarp
Otto Roth	"
Anton Nilsson	Drakabygget

§ 12

Det meddelades sakägarna, att förrättningsmannen på grund av sjukdom var förhindrad att infinna sig och att tiden icke medgivit, att sammanträdet avlystes.

§ 13

Det upprättade dikningsförslaget framlades och demonstrerades varjämte meddelades, att kostnaderna beräknats till 32000 à 33000 kronor.

§ 14

Då intet vidare förekom avslutades sammanträdet varvid beslutades att tiden för nästa sammanträde komme att delgivas sakägarna genom personliga kallelser genom postverket.

Floshult som ovan
Axel B Andersson
förste assistent hos statens lantbruksingenjör i Kristianstads län.

Petrus Jönsson Haquin Svensson

År 1941 den 17 november
Denna dag sammanträdde åter syneförrättningen i Floshult varvid efter kallelser som tillställts sakägarna den 7 nov 1941 genom postverket följande sakägare infunno sig:

Karl Gunnar Nilsson, Granstorp
Johan Arvid Karlsson, 〃
John Kristensson, 〃
Karl Bengtsson 〃
Ruben Larsson, Allarp
Aron Nilsson, 〃
Martin Svensson, Floshult.
Henning Eliasson 〃
Gustaf Adolf Olsson, 〃
Alfred Svensson, 〃
Oscar Olsson, 〃
Axel Lundström 〃
Martin Paulsson 〃
Janne Karlsson, Mälarp;
Levi Roth, V. Tollarp;
Otto Roth 〃
Norra Åbo vägstyrelse genom Axel Nilsson, Ringarp;
Vägmästare C. Sterin;

§15.

Det vid sammanträdet den 22 september 1941 förda protokollet upplästes och lämnades utan anmärkning.

§16

Förrättningsmannen framlade och förklarade det upprättade delningsförslaget och upplästs [illegible] Tilldelning, ägobeskrivning och värderingslängd (bil. 5), kostnadsberäkning (bil 6) och kostnadsfördelningslängd (bil 7).

§17

Synemännen avgåvo sitt utlåtande (bil 8).

§18

Det beslöts att föreningens styrelse skulle bestå av tre medlemmar. Härtill valdes Leo Roth, V. Tommarp, Henning Eliasson, Flosshult, ~~Flosshult~~, och Oscar Olsson, Flosshult.

§19

Till ordförande i föreningens styrelse valdes Oscar Olsson, Flosshult pr Örkelljunga, och skall till föreningen hörande handlingar och ritningar förvaras av ordföranden.

§20

Räkning å förrättningskostnaderna bifogades protokollet som bil 9.

§21.

Då intet vidare förekom förklarades förrättningen avslutad och uppsattes dagens protokoll.

Ort och tid som ovan.

Lennart Tornström

statens lantmäteriingenjör

Johan Jönsson Hugo Svensson

Bil

Protokoll fört vid vägstyrelsen i Norra Åsbo
vägdistrikt sammanträde i Fagerhult den 12/8 1941.

Närvarande samtliga ledamöter Herrar Axel Nilsson ,Otto Wendt Johan Nilsson , Martin Persson ,undertecknad ordförande.
- - - - - och vägmästare C.Sturen.

§.10 Uppdrogs åt Ombudsman Axel Nilsson och Vägmästare C.Sturen att vid sammanträde inför Statens Landtbruksingenjör i Florshult den 19/8 föra vägstyrelsens talan ,samt bevaka dess rätt.

Som ovan

G.Svensson

Rätt utdraget betygas.

F Svensson. Al. Gustavsson.

Bil. 2

LÄNSSTYRELSENS i KRISTIANSTADS LÄN
RESOLUTION i anledning av gjord framställning om
förordnande av förrättningsman enligt vattenlagen;
given Kristianstad i landskansliet
den 31 oktober 1940.

N:o 77 / 17 **Ekdm.**
19 40 .

Uti en till länsstyrelsen ingiven ansökan hava Levi Roth, Janne Karlsson, A.F. Lundström, Oscar Olsson, Henning Eliasson, John Kristensson, och Gustaf Olsson i Västra Tockarp med flera platser i Örkelljunga socken anhållit om förordnade för statens lantbruksingenjör att i enlighet med föreskrifterna i gällande vattenlag verkställa förrättning för torrläggning av mark inom Västra Tockarps, Stora Mattarps och Florshults byar i Örkelljunga socken.

Länsstyrelsen har tagit ärendet i övervägande och finner jämlikt 10 kap. 33 § vattenlagen skäligt förordna statens lantbruksingenjör Lennart Holmström att i enlighet med föreskrifterna i vattenlagen därest laga hinder ej möter, verkställa den i ansökningen påkallade förrättningen; skolande sökandena tillställa förrättningsmannen denna resolution.

~~Ut supra~~ År och dag som ovan:

Stämpel sex kronor.

261 D

Ej kom.

Sökandena.

Kr — ds l. nr 51, 1939. 2. 800.

N:o 77/17 /Ekdm. Ank. [illegible]
30. OKT. 1940
TILL LANDSKANSLIET
I KRISTIANSTADS LÄN

Till

Länsstyrelsen i Kristianstads län.

Undertecknade fastighetsägare få härmed vördsamt anhålla att Länsstyrelsen måtte förordna vederbörande lantbruksingeniör att verkställa förrättning enligt vattenlagen för torrläggning av mark inom Västra Tockarp, Stora Mattarp och Florshults byar inom Örkelljunga socken av Norra Åsbo härad och Kristianstads län.

Västra Tockarp, St. Mattarp och Florshult med postadress Örkelljunga den 29 oktober 1940.

Levi Roth
A. P. Lundström
Henning Eliasson
Gustaf Olsson

Janne Karlsson
Oscar Olsson
John Kristensson

Bri 3 12

LÄNSSTYRELSENS i KRISTIANSTADS LÄN
RESOLUTION i anledning av gjord framställning om förordnande av förrättningsman enligt vattenlagen;
given Kristianstad i landskansliet
den 12 december 1940 .

N:o 84 /17 **Ekdm.**
19 40.

Uti en till länsstyrelsen ingiven ansökan har Martin Paulsson i Florshult

anhållit om förordnade för statens lantbruksingenjör

att i enlighet med föreskrifterna i gällande vattenlag verkställa syneförrättning avseende/ bättre ~~torr~~läggning av mark till Florshult i Örkelljunga socken.

Länsstyrelsen har tagit ärendet i övervägande och finner jämlikt 10 kap. 33 § vattenlagen skäligt förordna statens lantbruksingenjör Lennart Holmström att i enlighet med föreskrifterna i vattenlagen därest laga hinder ej möter, verkställa den i ansökningen påkallade förrättningen; skolande sökanden tillställa förrättningsmannen denna resolution.

År och dag som ovan:

Åke Sylvan

6 KR. STÄMPEL SEX KRONOR 6 KR.

Stämpel s ex kronor.

28/2.

Ej kom.

Kr — ds l. nr 51, 1939. 2. 800. Martin Paulsson, Florshult.

N:o 84/17 / Skdn. [illegible]
12 DEC. 1940
TILL LANDSKANSLIET
I KRISTIANSTADS LÄN

Till Länsstyrelsen i Kristianstads län.

Härmed anhålles vördsamt om förordnande på statens lantbruksingenjör Lennart Sandström att verkställa syneförrättning enligt vattenlagen avseende bättre torrläggning av mark å Florshult i Örkelljunga socken av Kristianstads län. Florshult pr Örkelljunga den 25 juni 1940.

Florshult den 25 Juni 1940
Martin Paulsson.

Bil 4.

Föreningshandling.

Härmed förena vi oss med Oscar Olsson m. fl. i deras av den 4/10 1940 daterade ansökan om syn enl. vattenlagen i ak. för torrläggning av vattenskadade marker till Haraholt m. fl. byar i Örkelljunga socken av Kristianstads län.

Haraholt den 26/6 1941.

Emma Hansson

Förestående förenings handling är uppläst vid syneförrättning enligt vattenlagen den 19 aug. 1941 och vidkännes betyga

Lennart Rosenström

statens lantmätare ing. expert,

John Jönsson Haqvin [illegible]

1037 15

Bil. 5

Areal								Nuvarande värde			Blivande värde			Förbättringsvärde		
Åker		Äng och odlingsmark		Annan duglig mark		Inpediment och högl. mark		pr har	pr ägofigur		pr har	pr ägofigur		pr har	pr ägofigur	
Har	ar	Har	ar	Har	ar	Har	ar	Kr.	Kr.	öre	Kr.	Kr.	öre	Kr.	Kr.	öre
7		8		9		10		11	12		13	14		15	16	

Händelförteckning, ägobeskrivning och värderingslängd över vattenskadade marker till Fasalt, Drakabygget, Ottarp Flosshult, St. Mattarp och V. Torkarp i Örkelljunga socken av Kristianstads län upprättad i 1941 vid synförrättning enl. vattenlagen.

Hemmanstal	Registernummer	Littera å kartan	Socken, by och hemman	Delägares namn, hemvist m. m. samt ägobeskrivning	Ägofigurens nummer
1	2	3	4	5	6
			Örkelljunga socken		
1/48	2^4	A	Fasalt	Josef Vilhelm Bengtsson	
				åker förbättras ej	1
				", mylla på lerbl. grus	2
				" "	3
				ängsmark förbättras ej	4
				Summa	
1/8	2^1	Ba	Drakabygget	Karl Gunnar Nilsson	
				ängsmark, mylla på lerbl. grus	5
				" "	6
				" "	7
				" "	8
				åfåra imp	9
				Summa	
1/12	3^2	Bb	Drakabygget	Johan Arvid Karlsson	
				ängsmark, mylla på lerbl. grus	10
				" "	11
				" "	12
				" "	13
				" "	14
				" "	15
				" "	16
				" "	17
				högländ mark förb. ej	18
				" " " "	19
				väg imp	20
				åfåra imp	21
				Summa	

	Areal								Nuvarande värde			Blivande värde			Förbättringsvärde		
	Åker		Äng och odlingsmark		Annan duglig mark		Inpediment och högl. mark		pr har	pr ägofigur		pr har	pr ägofigur		pr har	pr ägofigur	
	Har	ar	Har	ar	Har	ar	Har	ar	Kr.	Kr.	öre	Kr.	Kr.	öre	Kr.	Kr.	öre
	7		8		9		10		11	12		13	14		15	16	
							0	04.0									
0,9	0	09.0							1620	145	80	1800	162	-	180	16	20
0,8	0	07.0							1440	100	80	1800	126	-	360	25	20
							0	01.0									
	0	16.0					0	05.0		246	60		288	-		41	40
0,5			0	11.0					100	11	-	200	22	-	100	11	-
0,2			0	20.0					40	8	-	200	40	-	160	32	-
1-0,8			0	01.0					20	0	20	~~200~~ 160	1	60	140	1	40
0,1			0	04.0					20	0	80	200	8	-	180	7	20
							0	05.0									
			0	36.0			0	05.0		20	-		71	60		51	60
0,1			0	13.0					20	2	60	200	26	-	180	23	40
0,2			0	20.0					40	8	-	200	40	-	160	32	-
0,3			0	08.0					60	4	80	200	16	-	140	11	20
0,3			0	17.0					60	10	20	200	34	-	140	23	80
0,2			0	49.0					200	98	-	1000	490	-	800	392	-
0,6			0	21.0					120	25	20	200	42	-	80	16	80
0,3			0	10.0					60	6	-	200	20	-	140	14	-
0,8			0	03.0					160	4	80	200	6	-	40	1	20
							0	02.0									
							0	20.0									
							0	05.0									
							0	12.0									
			1	41.0			0	39.0		159	60		674	-		514	40

18.

Hemmanstal	Registernummer	Littera å kartan	Socken, by och hemman	Delägares namn, hemvist m. m. samt ägobeskrivning	Ägofigurens nummer
1	2	3	4	5	6
	3	Bc	Drakabygget	Anton Nilsson	
				häjstånd mark förb. ej	22
				Summa	
av 5	4⁹	Bd	Drakabygget	John Kristensson	
				ängsmark, mylla på lerbl. grus	23
				åker "	24
				Summa	
1/96	4¹²	Be	Drakabygget	H. Karl Bengtsson	
				ängsmark, mylla på lerbl. grus	25
				åker "	26
				Summa	
1/288	4¹⁴	Bf	Drakabygget	H. Karl Bengtsson	
				åker, mylla på lerbl. grus	27
				Summa	
1/32	3⁵	Ca	Attarp	Ruben Jansson ~~Emanuel Hansson~~	
				ängsmark, mylla på lerbl. grus	28a
				ängsmark " "	28b
				Summa	
av 6	3⁸	Cb	Attarp	Aron Nilsson	
				åker, mylla på lerbl. grus	29
				ängsmark "	30
				Summa	
1/64	2¹⁹	Da	Floshult	Aron Nilsson	
				ängsmark förbättras ej ömsom	31

	Areal								Nuvarande värde			Blivande värde			Förbättringsvärde		
	Åker		Äng och odlingsmark		Annan duglig mark		Inpediment och högl. mark		pr har	pr ägofigur		pr har	pr ägofigur		pr har	pr ägofigur	
	Har	ar	Har	ar	Har	ar	Har	ar	Kr.	Kr.	öre	Kr.	Kr.	öre	Kr.	Kr.	öre
	7		8		9		10		11	12		13	14		15	16	
							0	05.0									
							0	05.0									
06			0	11.0					120	13	20	200	22	-	80	8	80
05	0	13.0							900	117	-	1800	234	-	900	117	-
	0	13.0	0	11.0						130	20		256	-		125	80
07			0	02.0					140	4	20	200	6	-	60	1	80
06	0	14.0							1080	151	20	1800	252	-	720	100	80
	0	14.0	0	02.0						155	40		258	-		102	60
08	0	01.0							1440	14	40	1800	18	-	360	3	60
	0	01.0								14	40		18	-		3	60
07			0	05.0					140	7	00	200	10	-	60	3	-
08			0	04.0					160	6	40	200	8	-	40	1	60
			0	09.0						13	40		18	-		4	60
04	0	42.0							720	302	40	1800	756	-	1080	453	60
04			0	13.0					80	10	40	200	26	-	120	15	60
	0	42.0	0	13.0						312	80		782	-		469	20
							0	05.0									
							0	05.0									

Hemmanstal	Registernummer	Littera å kartan	Socken, by och hemman	Delägares namn, hemvist m. m. samt ägobeskrivning	Ägofigurens nummer
1	2	3	4	5	6
				öfverfört	
				åker förbättras ej	32
				" " "	33
				" " "	34
				" " "	35
				" " "	36
				" " "	37
				" " "	38
				åfåra inge	39
				Summa	
9/1024	1^{16}	Db	Floshult	Emma Hansson [illegible]	
				åker, mylla på lerbl. grus	40
				Summa	
13/1024	1^{15}	Dc	Floshult	John Kristensson Drakabygget	
				åker, mylla på lerbl. grus	41
				" "	42
				" "	43
				" "	44
				" "	45
				" "	46
				" "	47
				ängsmark "	48
				Summa	
31/512	1^{11}	Dd	Floshult	Martin Svensson	
				åker, mylla på lerbl. grus	49
				Summa	

	Areal								Nuvarande värde			Blivande värde			Förbättringsvärde		
	Åker		Äng och odlingsmark		Annan duglig mark		Inpediment och högl. mark		pr har	pr ägofigur		pr har	pr ägofigur		pr har	pr ägofigur	
	Har	ar	Har	ar	Har	ar	Har	ar	Kr.	Kr.	öre	Kr.	Kr.	öre	Kr.	Kr.	öre
	7		8		9		10		11	12		13	14		15	16	
							0	05.0									
							0	26.0									
							0	07.0									
							0	15.0									
							0	10.0									
							0	25.0									
							0	09.0									
							0	23.0									
							0	05.0									
							1	25.0									
03	0	80.0							540	432	-	1800	1440	-	1260	1008	-
	0	80.0								432	-		1440	-		1008	-
04	0	11.0							720	79	20	1800	198	-	1080	118	80
03	0	39.0							540	210	60	1800	702	-	1260	491	40
03	0	29.0							540	156	60	1800	522	-	1260	365	40
04	0	25.0							720	180	-	1800	450	-	1080	270	-
05	0	11.0							900	99	-	1800	198	-	900	99	-
05	0	15.0							900	135	-	1800	270	-	900	135	-
03	0	49.0							540	264	60	1800	882	-	1260	617	40
03			0	14.0					120	16	80	400	56	-	280	39	20
	1	79.0	0	14.0						1141	80		3278	-		2136	20
07	0	15.0							1260	63	-	1800	90	-	540	27	-
	0	15.0								63	-		90	-		27	-

1,93

Hemmanstal	Registernummer	Littera å kartan	Socken, by och hemman	Delägares namn, hemvist m. m. samt ägobeskrivning	Ägofigurens nummer
1	2	3	4	5	6
3/128	1^{14}	De	Floshult	Henning Hj. Eliasson	
				åker, mylla på lerbl. grus	50
				" "	51
				" "	52
				" "	53
				" "	54
				" "	55
				" "	56
				ängsmark "	57
				väg imp.	58
				Summa	
avs 8	1^{9}	Df	Floshult	Gustaf Adolf Olsson	
				åker, mylla på lerbl. grus	59
				Summa	
avs 4	1^{8}	Dg	Floshult	Alfred Svensson	
				åker, mylla på lerbl. grus	60
				" "	61
				Summa	
3/32	2^{14}	Dh	Floshult	Harry Nilsson	
				åker, mylla på lerbl. grus	62
				ängsmark "	63
				väg imp	64
				Summa	
3/512	1^{13}	Di	Floshult	J. Oscar Olsson	
				åker, mylla på lerbl. grus	65
				överföres	

	Areal								Nuvarande värde			Blivande värde			Förbättringsvärde		
	Åker		Äng och odlingsmark		Annan duglig mark		Inpediment och högl. mark		pr har	pr ägofigur		pr har	pr ägofigur		pr har	pr ägofigur	
	Har	ar	Har	ar	Har	ar	Har	ar	Kr.	Kr.	öre	Kr.	Kr.	öre	Kr.	Kr.	öre
	7		8		9		10		11	12		13	14		15	16	
0,2	0	61.0							360	219	60	1800	1098	–	1440	878	40
0,2	0	67.0							360	241	20	1800	1206	–	1440	964	80
0,5	0	17.0							900	153	–	1800	306	–	900	153	–
0,5	0	18.0							900	162	–	1800	324	–	900	162	–
0,3	0	38.0							540	205	20	1800	684	–	1260	478	80
0,3	0	49.0							540	264	60	1800	882	–	1260	617	40
0,4	0	75.0							720	540	–	1800	1350	–	1080	810	–
0,3			0	18.0					120	21	60	400	72	–	280	50	40
							0	04.0									
	3	25.0	0	18.0			0	04.0		1807	20		5922	–		4114	80
0,2	0	40.0							360	144	–	1800	720	–	1440	576	–
	0	40.0								144	–		720	–		576	–
0,6	0	37.0							1080	399	60	1800	666	–	720	266	40
0,4	0	27.0							720	194	40	1800	486	–	1080	291	60
	0	64.0								594	–		1152	–		558	–
0,5	0	04.0							900	36	–	1800	72	–	900	36	–
0,4			0	77.0					160	123	20	400	308	–	240	184	80
							0	07.0									
	0	04.0	0	77.0			0	07.0		159	20		380	–		220	80
0,3	0	58.0							540	313	20	1800	1044	–	1260	730	80
	0	58.0								313	20		1044	–		730	80

Hemmanstal	Registernummer	Littera å kartan	Socken, by och hemman	Delägares namn, hemvist m. m. samt ägobeskrivning	Ägofigurens nummer
1	2	3	4	5	6
				överfört	
				åker, mylla på lerbl. grus	66
				väg inäg.	67
				Summa	
1/16	3³	DK	Floshult	J. Oscar Olsson	
				åker, mylla på lerbl. grus	68
				" " "	69
				väg	70
				åker, mylla på lerbl. grus	71
				" "	72
				" "	73
				Summa	
47/768	3⁵	DL	Floshult	Axel Fr. Lundström	
				åker, mylla på lerbl. grus	74
				" "	75
				" "	76
				" "	77
				" "	78
				tomt "	79
				åker "	80
				" "	81
				" "	82
				" "	83
				väg "	84
				Summa	

	Areal								Nuvarande värde			Blivande värde			Förbättringsvärde		
	Åker		Äng och odlingsmark		Annan duglig mark		Inpediment och högl. mark		pr har	pr ägofigur		pr har	pr ägofigur		pr har	pr ägofigur	
	Har	ar	Har	ar	Har	ar	Har	ar	Kr.	Kr.	öre	Kr.	Kr.	öre	Kr.	Kr.	öre
	7		8		9		10		11	12		13	14		15	16	
	0	58.0								313	20		1044	–		730	80
0,2	0	05.0							360	18	–	1800	90	–	1440	72	–
							0	06.0									
	0	620					0	060		331	20		1134	–		802	80
0,5	0	18.0							900	162	–	1800	324	–	900	162	–
0,2	0	05.0							360	18	–	1800	90	–	1440	72	–
							0	04.0									
0,5	0	35.0							900	315	–	1800	630	–	900	315	–
0,4	0	67.0							720	482	40	1800	1206	–	1080	723	60
0,7	0	10.0							1260	126	=	1800	180	–	540	54	–
	1	35.0					0	04.0		1103	40		2430	–		1326	60
0,2	0	63.0							360	226	80	1800	1134	–	1440	907	20
0,2	0	36.0							360	129	60	1800	648	–	1440	518	40
0,3	0	30.0							540	162	–	1800	540	–	1260	378	–
0,5	0	52.0							900	468	–	1800	936	–	900	468	–
0,3	1	16.0							540	626	40	1800	2088	–	1260	1461	60
0,4	0	12.0							720	86	40	1800	216	–	1080	129	60
0,4	1	46.0							720	1051	20	1800	2628	–	1080	1576	80
0,3	0	20.0							540	108	–	1800	360	–	1260	252	–
0,5	0	57.0							900	513	–	1800	1026	–	900	513	–
0,3	0	41.0							540	221	40	1800	738	–	1260	516	60
							0	07.0									
	5	730					0	070		3592	80		10314	–		6721	20

Hemmanstal	Registernummer	Littera å kartan	Socken, by och hemman	Delägares namn, hemvist m. m. samt ägobeskrivning	Ägofigurens nummer
1	2	3	4	5	6
13/768	3⁶	Dm	Floxhult	Axel Fr. Lundström	
				åker, mylla på lerbl. grus	85
				" "	86
				" "	87
				" "	88
				" "	89
				" "	90
				väg impr	91
				Summa	
1/12	3⁴	Dn	Floxhult	Martin Paulsson	
				åker, mylla på lerbl. grus	92
				" "	93
				" "	94
				ängsmark "	95
				Summa	
1/16	av 1³	E	Mattarp	Janne Karlsson	
				arr: Malte Olsson	
				åker, mylla på lerbl. grus	96
				" "	97
				" "	98
				" "	99
				ängsmark "	100
				" "	101
				" "	102
				" "	103
				väg	104
				Summa	

PETTERSSONSKA BOKTR. EFTR. SKARA

	Areal								Nuvarande värde			Blivande värde			Förbättringsvärde		
	Åker		Äng och odlingsmark		Annan duglig mark		Inpediment och högl. mark		pr har	pr ägofigur		pr har	pr ägofigur		pr har	pr ägofigur	
	Har	ar	Har	ar	Har	ar	Har	ar	Kr.	Kr.	öre	Kr.	Kr.	öre	Kr.	Kr.	öre
	7		8		9		10		11	12		13	14		15	16	
0,3	0	65.0							540	351	–	1800	1170	–	1260	819	–
0,3	0	24.0							540	129	60	1800	432	–	1260	302	40
0,3	0	58.0							540	313	20	1800	1044	–	1260	730	80
0,5	0	32.0							900	288	–	1800	576	–	900	288	–
0,3	0	10.0							540	54	–	1800	180	–	1260	126	–
0,2	0	15.0							360	54	–	1800	270	–	1440	216	–
							0	04.0									
	2	04.0					0	04.0		1189	80		3672	–		2482	20
0,3	0	52.0							540	280	80	1800	936	–	1260	655	20
0,4	1	36.0							720	979	20	1800	2448	–	1080	1468	80
0,5	0	12.0							900	108	–	1800	216	–	900	108	–
0,8			0	09.0					480	43	20	600	54	–	120	10	80
	2	00.0	0	09.0						1411	20		3654	–		2242	80
0,2	1	33.0							360	478	80	1800	2394	–	1440	1915	20
0,2	1	58.0							360	208	80	1800	1044	–	1440	835	20
0,2	0	47.0							360	169	20	1800	846	–	1440	676	80
0,6	0	03.0							1080	32	40	1800	54	–	720	21	60
0,4			0	25.0					120	30	–	300	75	–	180	45	–
0,5			0	03.0					150	4	50	300	9	–	150	4	50
0,9			0	04.0					270	10	80	300	12	–	30	1	20
0,7			0	22.0					210	46	20	300	66	–	90	19	80
							0	02.0									
	2	41.0	0	54.0			0	02.0		980	70		4500	–		3519	30

Hemmanstal	Registernummer	Littera å kartan	Socken, by och hemman	Delägares namn, hemvist m. m. samt ägobeskrivning	Ägofigurens nummer
1	2	3	4	5	6
1/4	9^2	Fa	V. Torkarp	Levi Roth	
				ängsmark, mylla på lerbl. grus	105
				åker "	106
				" "	107
				" "	108
				ängsmark "	109
				" "	110
				" "	111
				åker "	112
				" "	113
				" "	114
				" "	115
				" "	116
				ängsmark "	117
				" "	118
				" "	119
				" "	120
				" "	121
				väg	122
				Summa	
avst	9^{17}	Fb	V. Torkarp	Otto Roth	
				ängsmark, mylla på lerbl. grus	123
				" "	124
				Summa	

PETTERSONSKA BOKTR. EFTR.
SKARA

	Areal								Nuvarande värde			Blivande värde			Förbättringsvärde		
	Åker		Äng och odlingsmark		Annan duglig mark		Inpediment och högl. mark		pr har	pr ägofigur		pr har	pr ägofigur		pr har	pr ägofigur	
	Har	ar	Har	ar	Har	ar	Har	ar	Kr.	Kr.	öre	Kr.	Kr.	öre	Kr.	Kr.	öre
	7		8		9		10		11	12		13	14		15	16	
0,2			0	06.0					40	2	40	200	12	–	160	9	60
0,2	0	37.0							360	133	20	1800	666	–	1440	532	80
0,2	0	52.0							360	187	20	1800	936	–	1440	748	80
0,2	0	43.0							360	154	80	1800	774	–	1440	619	20
0,3			0	06.0					120	7	20	400	24	–	280	16	80
0,3			0	24.0					120	28	80	400	96	–	280	67	20
0,4			0	04.0					160	4	80	400	16	–	240	11	20
0,2	0	69.0							360	248	40	1800	1242	–	1440	993	60
0,2	1	07.0							360	385	20	1800	1926	–	1440	1540	80
0,3	0	20.0							540	108	–	1800	360	–	1260	252	–
0,2	0	33.0							360	118	80	1800	594	–	1440	475	20
0,3	0	30.0							540	162	–	1800	540	–	1260	378	–
0,1			0	03.0					20	0	60	200	6	–	180	5	40
0,1			0	01.0					20	0	20	200	2	–	180	1	80
0,3			0	02.0					60	1	20	200	4	–	140	2	80
0,5			0	01.0					100	1	–	200	2	–	100	1	–
0,5			0	02.0					150	3	–	300	6	–	150	3	–
							0	030									
	3	91.0	0	49.0			0	030		1546	80		7206	–		5659	20
0,8			0	04.0					240	9	60	300	12	–	60	2	40
0,7			0	48.0					210	100	80	300	144	–	90	43	20
			0	52.0						110	40		156	–		45	60

3731

Sammandrag

Örkelljunga socken

Hemmanstal	Registernummer	Littera å kartan	Socken, by och hemman	Delägares namn, hemvist m. m. samt ägobeskrivning	Ägofigurens nummer
1	2	3	4	5	6
1/48	2^4	A	Fasalt	Josef Vilhelm Bengtsson	
1/8	2^1	Ba	Drakabygget	Karl Gunnar Nilsson	
1/12	3^2	Bb	-"-	Johan Arvid Karlsson	
	3	Bc	-"-	Gustav Nilsson	
avs 5	4^9	Bd	-"-	John Kristensson	
1/26	4^{12}	Be	-"-	H. Karl Bengtsson	
1/288	4^{14}	Bf	-"-	Dsme	
1/32	3^5	Ca	Attarp	Rubin Jansson ~~Emma Hansson~~	
avs 6	3^8	Cb	-"-	Aron Nilsson	
1/64	2^{19}	Da	Florshult	Dsme	
4/1024	1^{16}	Db	-"-	Emma Hansson Attarp	
13/1024	1^{15}	Dc	-"-	John Kristensson Drakabygget	
31/512	1^{11}	Dd	-"-	Martin Svensson	
3/128	1^{14}	De	-"-	Henning Hj. Eliasson	
avs 8	1^9	Df	-"-	Gustaf Adolf Olsson	
avs 4	1^8	Dg	-"-	Alfred Svensson	
3/32	2^{14}	Dh	-"-	Harry Nilsson	
3/512	1^{13}	Di	-"-	J. Oscar Olsson	
1/16	3^3	Dk	-"-	Dsme	
47/768	3^5	Dl	-"-	Axel Fr. Lundström	
13/768	3^6	Dm	-"-	Dsme	
1/12	3^4	Dn	-"-	Martin Paulsson	
1/16 av	1^3	E	Mattarp	Janne Karlsson av: Malte Olsson	
1/4	9^2	Fa	V. Tockarp	Levi Roth	
avst	9^{17}	Fb	-"-	Otto Roth	
				Summa	

Areal								Nuvarande värde			Blivande värde			Förbättringsvärde		
Åker		Äng och odlingsmark		Annan duglig mark		Inpediment och högl. mark		pr har	pr ägofigur		pr har	pr ägofigur		pr har	pr ägofigur	
Har	ar	Har	ar	Har	ar	Har	ar	Kr.	Kr.	öre	Kr.	Kr.	öre	Kr.	Kr.	öre
7		8		9		10		11	12		13	14		15	16	
0	16.0					0	05.0		246	60		288	–		41	40
		0	36.0			0	05.0		20	–		71	60		51	60
		1	41.0			0	39.0		159	60		674	–		514	40
						0	05.0									
0	13.0	0	11.0						130	20		256	–		125	80
0	14.0	0	03.0						155	40		258	–		102	60
0	01.0								14	40		18	–		3	60
		0	09.0						13	40		18	–		4	60
0	42.0	0	13.0						312	80		782	–		469	20
						1	25.0									
0	80.0								432	–		1440	–		1008	–
1	79.0	0	14.0						1141	80		3278	–		2136	20
0	05.0								63	–		90	–		27	–
3	25.0	0	18.0			0	04.0		1807	20		5922	–		4114	80
0	40.0								144	–		720	–		576	–
0	64.0								594	–		1152	–		558	–
0	04.0	0	77.0			0	07.0		159	20		380	–		220	80
0	63.0					0	06.0		331	20		1134	–		802	80
1	35.0					0	04.0		1103	40		2430	–		1326	60
5	73.0					0	07.0		3592	80		10314	–		6721	20
2	04.0					0	04.0		1189	80		3672	–		2482	20
2	00.0					0	09.0		1411	20		3654	–		2242	80
2	41.0	0	54.0			0	02.0		980	70		4500	–		3519	30
3	91.0	0	49.0			0	02.0		1546	80		7206	–		5659	20
		0	52.0						110	40		156	–		45	60
25	90.0	4	77.0			2	25.0		15659	90		48413	60		32753	70

Flor —

Hemmanstal	Registernummer	Littera å kartan	Socken, by och hemman	Delägares namn, hemvist m. m. samt ägobeskrivning	Ägofigurens nummer
1	2	3	4	5	6

— Slut den 17 november 1941
Gunnar Fornström
Statens lantmäteriingenjör
John Jönsson Hagerius Svensson

Kostnadsförslag

Bil. 6.

"Nedre Stensåns vattenavledningsföretag 1941".

Läge	Längd m.	Arbete, jordmån m. m.	Antal	à pris	Kostnad Kr.	Kostnad öre	Summa Kr.	Summa öre
1	2	3	4	5	6		7	
0-9+37	937	Dikessträckan A-B.						
		Schaktning för öppen kanal:						
		grus och sten m^3	3400	2.40	8160	-		
		sandjord "	1900	1.50	2850	-		
		dyjord "	450	0.90	405	-	11415	-
1+36-1+40		Betonggjutning av brolandfästen för befintlig brobana enl. ritning. Gjutning för landfästen och vingmurar i bl. 1:2:3 m^3	10	40	400	-		
		Armeringsjärn och deras inläggning kg	120	0.50	60	-		
		För av och påmontering av gamla brobanan samt anordning för hjälpbro under byggnadstiden, glacin m.m.			340	-	800	-
		För oförutsedda fall, arbetets tillsyn m.m. tillägges c:a 10 %					1215	-
		Summa					13430	-
9+37-16	663	Dikessträckan B-C.						
		Schaktning för öppen kanal						
		grus och sten m^3	600	2.40	1440	-		
		sandjord "	2750	1.50	4125	-		
		dyjord "	200	0.90	180	-	5745	-
		För oförutsedda fall, arbetets tillsyn m.m. tillägges c:a10 %					575	-
		Summa					6320	-
9+37=20 20-25+62	562	Dikessträckan B-D.						
		Schaktning för öppet dike:						
		grus och sten m^3	800	2.40	1920	-		
		sandjord "	1200	1.50	1800	-		
		dyjord "	310	0.90	279	-	3999	-
		överföres					3999	-

1	2	3	4	5	6		7	
		överfört					3999	-
25+9-25+13	4	Brokulvert enl. ritning 1.20 m.						
		armerade betongrör lm	4	50.-	200	-		
		betonggjutning för vingmurar m^3	13	40.-	520	-		
		Glacin, vägbanans iordnings-						
		ställande m.m.			80	-	800	-
		För oförutsedda fall, arbetets						
		tillsyn m.m. tillägges c:a 10 %					471	-
		Summa					5270	-
25+62-27+28	166	Dikessträckan D-E.						
		Schaktning för öppet dike, sand-						
		jord m^3	850	1.50			1275	-
		För oförutsedda fall, arbetets						
		tillsyn m.m. tillägges c:a 10 %					125	-
		Summa					1400	-
72+28=27a+28								
27a+28-28a+11	83	Dikessträckan E-F.						
27a+28-28a+11	83	21" cementrör lm	83	7.50	622	50		
		Grävning för täckt ledning,						
		rörens läggning, dikesjordens å-						
		terfyllning m.m. lm	83	2.00	166	-		
27a+28		Dikesöga st	1	40.-	40	-		
28a+11		Intagningsbassäng "	1	180.-	180	-	1008	50
		För oförutsedda fall, arbetets						
		tillsyn m.m. tillägges c:a 10 %					101	50
		Summa					1110	-
27+28-29+45	217	Dikessträckan E-G.						
27+28-29+45	217	18" cementrör lm	217	6.00	1302	-		
27+28-27+84	56	Schaktning för täckt ledning,						
		rörens läggning, dikesjordens						
		återfyllning m.m. lm	56	1.80	100	80		
27+84-29+45	161	d:o d:o "	161	1.70	273	70		
27+28		Dikesöga st	1	40.-	40	-		
27+84,28+34		Intagningsbrunnar, inre diam						
		0.70 m. st	2	40.-	80	-		
29+45		Intagningsbassäng "	1	180.-	180	-	1976	50
		överföres					1976	50

1	2	3		4	5	6		7	
		överfört						1976	50
		För oförutsedda fall, arbetets tillsyn m.m. tillägges c:a 10 %						193	50
		Summa						2170	-
25+62=30 30-31+87	187	Dikessträckan D-H.							
30-31+87	187	21" cementrör	lm	187	7.50			1402	50
30-30+36	36	Grävning för täckt ledning m.m.	lm	36	2.40	86	40		
30+36-30+41	5	d:o d:o	"	5	6.-	30	-		
30+41-31+87	146	d:o d:o	"	146	2.40	350	40	466	80
30		Dikesöga	st	1	40.-	40	-		
30+41		Intagningsbrunn inre diam 0,70	"	1	40.-	40	-		
31+87		Intagningsbassäng	st	1	180	180	-	260	-
		För oförutsedda fall, arbetets tillsyn m.m. tillägges c:a 10 %						210	70
		Summa						2340	-
		Sammandrag.							
0-9+37	937	Dikessträckan A-B						13430	-
9+37-16	663	" B-C						6320	-
9+37=20 20-25+62	562	" B-D						5270	-
25+62-27+28	166	" D-E						1400	-
27+28=27a+28 27a+28-28a+11	83	" E-F						1110	-
27+28-29+45	217	" E-G						2170	-
25+62=30 30-31+87	187	" D-H						2340	-
		Summa kronor						32040	-
25+62=30 30-41+87	187	Dikessträckan D-H (allt. öppet dike).							
30-31+87 bottenläge: p.30=4.00 p.31+87=+4,561 I=3:1000 Bb=0.50 Sl=1:1,5	187	Schaktning för öppet dike, sandjord med sten(häri inräknat stensättningen i gamla dikesslänterna)	m^3	950	2.00			1900	-
30+36-30+40	4	Brokulvert, 0.90 m. armerade betongrör	lm	4	30.-	120	-		
		överföres				120	-	1900	-

1	2	3	4	5	6	7
		överfört			120 -	1900 -
		Betonggjutning för vingmurar m^3	7.5	40.-	300 -	
		Glacin, vägbanans iordningsställande m.m.			80 -	500 -
		För oförutsedda fall, arbetets tillsyn m.m. tillägges c:a 10 %				240 -
		Summa				2640 -

[illegible] den 17 nov. 1941

Gunnar [illegible]

Statens lantbruksingenjör

Bil. 7.

Kostnadsfördelningslängd för "Nedre Stensåns vattenavledningsföretag 1941"

Hemmantal	Registernummer	Littera å kartan	Socken, by, hemmansnamn	Delägare	[illegible]	Fördelningsvärde kr	öre	Fördelningstal %	Beräknad dikningskostnad kr	öre	Förrättningskostnad kr	öre
			Örkelljunga socken									
1/48	2^{4}	A ej	Tarsalt	Josef Vilhelm Bengtsson		41	40	0.126	40	37	1	15
1/8	2^{1}	Ba ej	Svalebygget	Karl Gunnar Nilsson		51	60	0.158	50	62	1	44
1/12	3^{2}	Bb ej	〃	Johan Arvid Karlsson		514	40	1.571	503	35	14	34
avs5	4^{9}	Bd	〃	John Kristensson	s	125	80	0.384	123	03	3	50
1/96	4^{12}	Be ej	〃	H. Karl Bengtsson		102	60	0.313	100	28	2	86
1/288	4^{14}	Bf ej	〃	Samme		3	60	0.011	3	53	0	10
1/32	3^{5}	Ca ej	Attarp	Ruben Jansson		4	60	0.014	4	49	0	13
avs6	3^{8}	Cb	〃	Aron Nilsson		469	20	1.433	459	13	13	08
9/1024	1^{16}	Db	Klovhult	Emma Hansson, Attarp	s	1008	-	3.078	986	19	28	09
13/1024	1^{15}	Dc	〃	John Kristensson, Svalebygget	s	2136	20	6.522	2089	65	59	53
31/512	1^{11}	Dd ej	〃	Martin Svensson		27	-	0.082	26	27	0	75
3/128	1^{14}	De	〃	Henning Hj. Eliasson	s	4114	80	12.563	4025	19	114	67
avs8	1^{9}	Df	〃	Gustaf Adolf Olsson	s	576	-	1.758	563	26	16	05
avs4	1^{8}	Dg	〃	Alfred Svensson		558	-	1.704	545	96	15	55
3/32	2^{14}	Dh ej	〃	Harry Nilsson		220	80	0.674	215	95	6	15
3/512	1^{13}	Di	〃	J. Oscar Olsson	s	802	80	2.451	785	30	22	37
1/16	3^{3}	Dk	〃	Samme	s	1326	60	4.050	1297	62	36	97
47/768	3^{5}	Dl	〃	Axel R. Lundström	s	6721	20	20.520	6574	61	187	30
13/768	3^{6}	Dm	〃	Samme	s	2482	20	7.578	2427	99	69	17
1/12	3^{4}	Dn	〃	Martin Paulsson	s	2242	80	6.848	2194	10	62	51
1/16	avs1^{3}	E	Mattarp	Janne Karlsson & Anna Malk Olsson	s	3519	30	10.745	3442	70	98	08
1/4	9^{2}	Fa	V. Torkarp	Leo Roth	s	5659	20	17.278	5535	87	107	71
avs.	9^{17}	Fb ej	〃	Otto Roth		45	60	0.139	44	54	1	27
				Summa		32753	70	100.000	32040	-	912	77

Hult den 17 nov. 1941

Lennart Blomström

Statens lantbruksingenjör

Johan Jönsson   Magnus Svensson

Bil. 8.

UTLÅTANDE

avgivet vid syneförrättning enligt vattenlagen avseende torrläggning av mark till Fasalt, Drakabygget, Attarp, Florshult, Mattarp och Västra Tockarp i Örkelljunga socken av Kristianstads län.

1:o. Företaget, som avser torrläggning av åker och äng m.m. är enligt synemännens förmenande att hänföra till vattenavledning. Mot företagets utförande på sätt i detta utlåtande närmare angives finnes enligt synemännens förmenande ej något laga hinder. Den omständigheten, att Stensån nygrävts år 1909 enligt plan, som upprättats vid syneförrättning åren 1894-1896 samt 1908, anse synemännen nämligen icke utgöra hinder för ny prövning, enär de därvid fastställda dimensionerna av orsaker, som här nedan i moment 5 skola närmare belysas, visat sig vara otillräckliga för markens rationella torrläggning och för förhindrande av ofta påkommande översvämningar.

2:o. Sökande till företaget äro:

John Kristensson för Drakabygget 4^9 och Florshult 1^5.
Emma Hansson i Attarp för Florshult 1^{16}
Henning Hj. Eliasson för " 1^{14}
Gustaf Adolf Olsson för " 1^9
J. Oscar Olsson för " 1^{13} och 3^3
Axel Fr. Lundström för " 3^5, 3^6
Martin Paulsson " " 3^4 (särskilt förordnande)

Janne Karlsson för Mattarp 1^3

Levi Roth för Västra Tockarp 9^2.

Företagets utsträckning är beroende av sökandenas yrkanden och förefintliga fallförhållanden och omfattar syneförrättningen i anledning härav de dikessträckor, som å hithörande plankarta äro utmärkta med röda linjer och bokstäverna A-B-C, B-D-E-F, E-G och D-H.

3:o. Den vattenskadade mark, som av företaget tillskyndas båtnad är avfattad å hithörande plankarta. Såsom betalningsskyldig till företaget anses all mark, vars torrläggning till 1.2 meters djup är beroende av dikningen och som genom denna vinner möjlighet till förbättrad torrläggning, d.v.s. all mark, belägen under en kurva, avvägd till 1.2 meters höjd över vanligt medelvattenstånd i diket med tillägg för behövlig höjdskillnad mellan detta vattenstånd och eventuella täckdikesögon samt för fall åt sidorna mot diket räknat, vilket fall beräknats lika med markytans, dock ej överstigande 1.5:1000.

4:o. Den i föreliggande fall uppkommande båtnaden består i höjning av jordens alstringsförmåga. Värdet härå uttryckt i penningar, utgör det kapitaliserade värdet av den ökning av avkastningen, som åstadkommes eller möjliggöres om företaget i fråga kommer till stånd. Räntefoten på kapitaliseringen utgör fem procent. För beräkningarnas verkställande hava synemännen först uppskattat markens värde med hänsyn till dess alstringsförmåga i fullt torrlagt skick. Vid denna värdering har hänsyn tagits till jordens naturliga beskaffenhet såväl till matjord som alv samt till dess belägenhet, men ej till jordens mer eller mindre goda brukning och därav uppkommande större eller mindre växtkraft.

Jordens värde före företagets utförande anse synemännen vara i det stora hela en produkt av dess värde i fullt torrlagt skick och den större eller mindre grad av försumpning jorden lider av. Jord, som ligger i jämnhöjd med eller under den försumpande vattenytan, hat grad 0.0; anses sålunda för närvarande sakna värde. Jord, som ligger i jämnhöjd med eller högre än kurvan för den vattenskadade marken, har grad 1.0; d.v.s. dess värde före och efter företagets utförande sammanfalla.

Höjdskillnaden mellan den försumpande vattenytan och kurvan delas i tio höjdgrader med sinsemellan lika höjdskillnad. Varje ägofigurernas höjdläge motsvaras alltså av en viss försumpningsgrad. Denna är uträknad för varje figurs medelhöjd. Genom reduktion av ägofigurernas blivande värde med denna för varje ägofigur uträknade grad erhålles ägofigurens nuvarande värde. Skillnaden mellan dessa två värden motsvarar den genom företagets utförande uppkommande förbättringen.

Denna är uträknad för varje ägolott och återfinnes i värderingslängdens kolumner 15 och 16.

5:o. För att den beräknade jordförbättringen skall kunna ernås måste dikningsarbetet verkställas i full överensstämmelse med förslaget som är upprättat med hänsyn tagen till framrinnande vattenmängd, markens lutningsförhållanden, dikningsarbetenas ändamål m.m.

Nederbördsområdet är dels direkt inmätt, dels beräknat efter befintliga kartverk och utgör:

för Stensån	6000 hektar
i punkt D	870
E	645
F	460
24+74	182
28+34	172
G	170
H	220

På sökandenas yrkanden och med stöd av bestämmelserna i vattenlagens kap. 7 § 4 bestämma synemännen, att dikessträckorna A-B-C och B-D-E skola göras öppna och sträckorna E-F, E-G och D-H täckta.

Vid bestämmandet av dikenas dimensioner hava synemännen utgått från en avrinning vid flod av för de öppna dikena 0.8 sekundliter pr hektar och för de täckta 1.0 sekundliter pr hektar. Av de verkställda beräkningarna må för själva Stensån sträckan A-B-C, anföras följande:

Nederbördsområde 6000 hektar

Avrinning vid flod 0.8 sekundliter pr har= 4.8 m^3/sek

" " medelavrinning under vegetationsperioden 0.08 sek.l.pr har= 0.48 m^3/sek.

Minsta bottenlutning 0.8:1000

Bottenbredd 3.0 meter

Sidolutning 1:1.5

Vattendjup vid flod 1.20 meter

" " medelavrinning 0.35 meter.

Vid syneförrättningen 1894-96 och 1908 beräknades nederbördsområdet till 5287 hektar, tydligtvis beroende därpå, att sjöarna Långesjös och Boasjös nederbördsområden ej medräknades. Då därtill kom, att avrinningen vid flod ansågs vara 0.75 sekundliter pr hektar och bottenlutningen bestämdes till 0.7:1000 har dessa faktorer tillsammans med markens sättning efter odlingen verkat därhän, att kanalen trots en bottenbredd av 3 meter och sidolutning av 1:1.5 ej förmått utan översvämning avbörda flodvattnet. Å hithörande profiler är den år 1908 slutligt fastställda bottenlinjen inlagd med grönstreckad linje och det framgår av profilerna, att denna bottenlinje nu måst sänkas högst väsentligt för att i företaget ingående mark skall kunna torrläggas till åkerbruk.

För övrigt hänvisas till plan-, profil- och sektionsritningarna samt till kostnadsberäkningen.

6:o. Företaget berör broar för allmänna vägen Örkelljunga--Våxtorp i sektioner 4+80 och 23+98 samt bro för allmänna vägen Florshult - Fagerhult i sektion 14+88. Samtliga dessa tre broar äro uppförda efter år 1880. Å de uppritningar av desamma, som bifogas detta utlåtande, äro respektive kanalers blivande sektioner inritade. Det framgår av dessa att broarna i sektion 4+80 och 14+88 kunna bibehållas i sitt nuvarande skick, dock att kanalbotten och slänter i bron vid 4+80 möjligen böra förses med stenskoning, samt att stentrumman i sektion 23+98 jämväl kan bibehållas i oförändrat skick med undantag för de fyra nedströms belägna längdmeterna av trumman, som vila på rustbädd, vilken ligger högre än blivande bottenlinjen. Jämlikt bestämmelserna i vattenlagens kap. 7 § § 7 och 8 åligger det Norra Åsbo vägdistrikt att ombesörja och bekosta behövliga ombyggnads och förstärkningsarbeten beträffande dessa tre broar.

Företaget medför byggandet av nya landfästen för enskild bro i sektion 1+36 samt brokulvert för enskild väg i sektion 25+9, till vilka arbeten förslagsritningar finnas upprättade. Arbetena skola utföras och bekostas av företaget, men framtida underhållet bekostas av den eller de personer, för vars räkning broarna uppföras.

7:o. I enlighet med sakägarnas beslut skall ersättning för mark som åtgår till öppet dikes utvidgande ej utgå.

Fordras ersättning för mark, som åtgår till upplagsplats för den uppkastade dikesjorden vid öppet dike, skall detta anmälas för företagets styrelse senast vid det allmänna sammanträde med sakägarna vid vilket företaget genom avsyningsbevisets uppläsande förklaras avsynat och godkänt. Ersättning skall utgå för jordupplag å odlad eller odlingsbar mark efter det jordvärde, som finnes angivet i värderingsländens kolumn 13. Ersättningens storlek bestämmes efter uppmätning av den av jordvallarna täckta arealen, verkställd genom lantbruksingenjör eller av två av företagets styrelse tillkallade ojävige skiftesgodemän. Den sålunda lösta arealen tillfaller ej företaget utan må av jordägaren tagas i bruk genom vallarnas utspridande.

Framställning om ersättning för skada å växande gröda vid arbetets utförande skall göras skriftligen till arbetsstyrelsen och senast den dag, då företaget genom avsyningsbevisets uppläsande å allmänt sammanträde med sakägarna förklarats avsynat och godkänt. Ersättningsbeloppet skall bestämmas av två av arbetsstyrelsen tillkallade ojävige, i jordbruk kunniga män.

I övrigt skola inga ersättningar utgå.

8:o. För avgörande huruvida företaget i och för kostnadernas fördelning skall uppdelas i förberedande avdelningar hava synemännen uppställt följande tabell:

Dikessträckor	Båtnad		Kostnad		Relativ kostnad	
Företaget i sin helhet	32753	70	32040	-		98
A-B-C	15210	10	19750	-	1	30
Hela företaget utom B-C	23916	-	25720	-	1	07
" " " D-H	29292	30	29700	-	1	01
" " " D-E-F och E-G	26648	10	27360	-	1	02

Av denna utredning framgår att torrläggningsarbetet skall utgöra en samfällighet och att till grund för fördelningen av samtliga med företaget förenade kostnader av vad slag de vara må skall läggas de båtnadsvärden, som finnas angivna i värderingslängdens kolumner 15 och 16.

I kostnadsfördelningslängden finnes med iakttagande härav angivet vars och ens deltagningsskyldighet i förbättringsvärde och procenttal samt den kostnad, som i enlighet med det upprättade kostnadsförslaget åligger varje sakägare.

9:o. Företaget skall benämnas "Nedre Stensåns vattenavledningsföretag 1941".

Dess angelägenheter skola handhavas av en arbetsstyrelse, som väljes på allmänt sammanträde med sakägarna enligt föreskrifterna i vattenlagens kap. 7:64.

Arbetsstyrelsens åligganden äro:

att jämlikt föreskrifterna i vattenlagens kap. 7:62 anmäla styrelseval hos länsstyrelsen;

att å offentlig auktion eller genom infordrande av anbud försälja arbetet på förmånligaste sätt, samt till entreprenör, som kan av statens lantbruksingenjör i länet godkännas;

att själv och genom sakkunnig person övervaka arbetets utförande i full överensstämmelse med det upprättade förslaget;

att verkställa behövliga utdebiteringar och fördelningar av kostnaderna;

att föra räkenskaper över arbetet och årligen redovisa dessa för delägarna;

att genom kringsänd kallelselista, å vilken kallade delägare teckna sina namn eller på annat i vattenlagens kap. 7:64 fastställt sätt, senast åtta dagar i förväg, vid behov, dock minst en gång årligen kalla delägarna till sammanträde för gemensamma angelägenheters dryftande;

att ombesörja dikenas vidmakthållande och upprensning å årstid då växande gröda därav minst tager skada, samt

att i övrigt vidtaga alla åtgärder, som kunna befrämja arbetets verkställande och vidmakthållande.

10:o. Beträffande arbetet för övrigt stadga synemännen:

att när förrättningen vunnit laga kraft åligger det sökandena att till länsstyrelsen erlägga i vattenlagens 11 kap.

95 § stadgad avgift för vattendomstol, vilken avgift synemännen jämlikt föreskrifterna i åberopade lag bestämma till fyrtionio (49) kronor 13 öre;

att innan arbetet påbörjas skall

1) denna syneförrättning hava vunnit laga kraft;

2) länsstyrelsen hava underrättats om styrelseval;

att arbetet skall vara fullbordat inom utgången av år 1946;

att arbetet skall anses lagligen avslutat, då godkännande avsyningsbevis lämnats av statens lantbruksingenjör eller den han i sitt ställe sätter och detta bevis blivit å gemensamt sammanträde för delägarna uppläst;

att arbetet skall utföras i full överensstämmelse med det upprättade förslaget, dock att mindre ändringar, som under arbetets utförande kunna visa sig lämpliga beträffande dikes läge och annat, som ej inverkar minskande på torrläggningens djup eller avrinningen och varom berörda sakägare äro eniga, må efter hörande av statens lantbruksingenjör och efter hans skriftliga medgivande företagas;

att vid arbetets utförande vatten ej må uppdämmas eller framsläppas till sådan myckenhet, att ovanför eller nedanför liggande mark och vattenverk därav lider skada;

att den uppkastade dikesjorden ej må läggas närmare öppet dikeskant än en meter eller med starkare lutning mot marken än 1:1;

att stenar av mansbördas storlek eller därutöver skola läggas för sig och ej i dikesvallarna, för att icke försvåra vallarnas utspridande;

att vallarna skola genomgrävas där öppna diken tillstöta eller ytvatten har benägenhet att samlas;

att cementrören skola gjutas av svensk cement, att de skola godkännas av statens lantbruksingenjör eller dennes ombud innan de nedläggas och att deras läge skall kontrolleras av statens lantbruksingenjör eller dennes ombud innan de höljas;

att den, som åtagit sig arbetet ej må erhålla slutlikvid förrän arbetet i sin helhet godkänts av statens lantbruksingenjör eller den han i sitt ställe sätter.

11:o. Ränsning av öppna kanaler skall ske minst en gång årligen och så ofta behovet därav förefinnes. Ränsning av brunnar och ögon skall ske minst två gånger årligen. Skadas dikesslänt av kreaturs tramp, skall den återställas i lagenligt skick av kreaturens ägare eller på dennes bekostnad.

12:o. Kostnaderna för denna syneförrättning skola vid förrättningens avslutande av sökandena förskjutas men gäldas av samtliga sakägare på sätt i detta utlåtande föreskrives om företaget kommer till utförande.

13:o. Är någon missnöjd med åtgärd eller beslut under denna synеförrättning eller med detta synemännens utlåtande ingive inom sextio dagar från den dag förrättningen förklarats avslutad, sina till Söderbygdens vattendomstol i Stockholm ställda besvär. I besvären skola fullständigt upptagas klagandens alla påståenden och skälen därför och skola vid besvären fogas de handlingar klaganden vill åberopa till stöd för ändringssökandet. Besvären skola ingivas i tre exemplar.

[illegible] den 17 nov. 1941

Statens lantbruksingenjör

John Jönsson Hagvin Svensson

[illegible]

Bil. 9.

ARVODESRÄKNING

för laga syneförrättning angående "Nedre Slumåns vattenavledningsföretag 1941",

i Örkelljunga socken och Kristianstads län,

upprättad enligt nedanstående §§ i lantbruksingenjörstaxan av den 27 juni 1930.

År och månad	Dag	Arbete	Antal	à kr.	Kr.	öre	Kr.	öre
1	2	3	4	5	6		7	
		Kallelser och kungörelser, § 5 st.	27	0,50			13	50
		Ägomätning: i skala 1: 4000, §§ 6—10						
		a) för mätningsområdets gränser enl. tariff I						
		1) i åker, raklinje km.		1,50				
		kroklinje "	5	3,00	15	–		
		i annan mark, raklinje "		3,00				
		kroklinje "	2	6,00	12	–		
		2) för strandsträckor utefter sjö o. vattendrag med bredd över 15 m.						
		i åker, raklinje km.		3,00				
		kroklinje "		5,00				
		i annan mark, raklinje "		5,00				
		kroklinje "		11,00				
		3) för strandsträckor utefter mindre vattendrag, bredd 10—15 meter						
		i åker, raklinje "		1,00				
		kroklinje "		2,00				
		i annan mark, raklinje "		2,00				
		kroklinje "		5,00				
		b) för mätningsområdets olika ägoslag, ägofigurer och areal enligt tariff II						
		åker, medelareal 40 ar st.	64	0.24	15	36		
		har	25.90	0.78	20	20		
		äng och odlingsmark, medelareal 13 ar st.	36	0.14	5	04		
		har	4.97	0.74	3	68		
		annan mark och impediment, medelareal 9 ar st.	25	0.05	1	25		
		har	2.25	0.78	1	75		
		Tillägg för mätning i skala 1:						
		c) för vattenavlopp enl. tariff III med en medelbredd av > 15 10—15 m. < 10						
		i åker o. d., raklinje km.						
		kroklinje "						
		i annan mark, raklinje "						
		kroklinje "						
		d) för textning, skala o. d., 1:sta regalarket bladet			4	–		
		övriga regalark blad st.					78	28
		Överföres					91	78

1	2	3	4	5	6		7	
1941		Överfört					91	78
26/6 -	9/7	**Avvägning:**						
		a) avvägning, längdmätning o. d., § 46 mom. 4 dagar	3	12,00	36	–		
		b) ytavvägning, § 11, mom. 1, tariff IV						
		i öppen mark, medelantal ...... punkter pr har har	26	0.50	13	–		
		avvägda punkter st.	206	0.03	6	18		
		i annan mark, medelantal ...... punkter pr har „	5	1.–	5	–		
		avvägda punkter „	60	0.06	3	60		
		c) begränsningskurva, § 11, mom. 2:						
		i öppen mark km.	5	2,00	10	–		
		i annan mark „	2	5,00	10	–	83	78
		Arealuträkning, § 13, tariff V, medelareal 26 ar, st.	125	0.05	6	25		
		har	32.92	0.10	3	29	9	54
		Ägobeskrivning, § 14, ägofigurer st.	125	0,04			5	00
		Markvärdering:						
		a) uppskattning och värdering, § 46, mom. 5 dagar		12,00				
		b) gradtabell eller kurva, § 16, mom. 1:						
		för första kilometern av avlopps längd km.			4	—		
		för övriga kilometer st.	1.5	1,50	2	25		
		c) uträkning därmed av värde pr ytenhet, § 16, mom. 2, värdetal „	200	0,06	12	–		
		d) uträkning av förbättring eller försämring, § 17, ägofigurer „	100	0,12	12	–	30	25
		Längdprofil, § 19 längdskala 1: 4000						
		a) uppritning enl. tariff VI, 1) endast markyta km.						
		2) befintligt avlopp eller vall „	2.9	3.50			10	15
		Tvärsektioner §§ 21 och 22 i skala 1: 100,						
		vid uppritning av endast befintlig eller ny sektion st.						
		„						
		vid uppritning av såväl befintlig som ny sektion „	38	0.39	14	82		
		„	28	0.30	11	40		
		„					26	22
		Antal profil- och sektionsritningar „	6	3,00			18	–
		Hydrografisk utredning, §§ 23 och 48, grundbelopp			2	—		
		för vattenområdets areal km.²	60	0,02	1	20		
4	4-	dagar	1/2	12,00	6	-	9	20
		Dimensionsberäkning, § 24:						
		a) för öppet avlopp, utan särskild beräkning km.	2.328	3,50	8	14		
		tillägg för särskild beräkning av dimensionerna „	2.328	1,00	2	32		
		„ „ våta sektionsarean vid h. v. y. 0,50 kr. pr m.² „						
		nämligen 5.76 m.² sektion på „	1.6	4.88	4	60		
		2.76 „ „ „ „	0.728	1.38	1	–		
		„ „ „ „						
		„ „ „ „						
		b) täckt ledning, 1) inre diameter intill 20 cm. „		6,00				
		2) „ „ över 20 „ „		10,00	10	–	26	06
		Inritning å kartan av avlopp och vallar, § 26 grundbelopp			1	—		
		tillägg för varje cm. verkligt mått å kartan cm.	65	0,03	1	95	2	95
		Överföres					312	93

1	2	3	4	5	6		7	
		Överfört					312	93
		Arbetsbeskrivning, § 27, 1:a sidan			3			
		tillägg för övriga sidor st.		2,00				
		Kostnadsberäkning, § 28, a) nyanläggning km.		2,50				
		därjämte 25 öre pr m² av våta sektionsarean vid h. v. y.						
		nämligen m² sektion på „						
		b) vid förändring av befintligt avlopp „	2.6	4,00	10	40		
		därjämte 50 öre pr m.² av våta sektionsarean vid h.v.y.						
		nämligen m² sektion på „						
		c) av kostnadsförslagets slutsumma 0,1 % (broar och vallar inberäknade)			32	04	42	44
		Förslag till invallning, § 29						
		a) Konstruktion och dimensionering av vallar			6	—		
		b) Inläggning av vallkrön km.		0,50				
		c) Uppritning av tvärsektioner st.		0,25				
		d) Kostnadsberäkning km.		3,00				
		§ 46 Förslag till pumpstation dagar		12,00				
		Förslag till bro- och trumbyggnad, §§ 33—35 och 38						
		Dimensionsberäkning		8,00				
		Ritarbete bro i pr. 1^{+36}, kulvert i pr. 25^{+9}			24	–		
		uppritning av broar vid 4^{+40}, 14^{+88} och 23^{+98}			12	–		
		för särskilt konstruerat landfäste st.		4,00				
		Kostnadsberäkning						
		för särskilt konstruerade landfästen st.		4,00				
		Grundförstärkning m²		0,10				
		Antal särskilda ritningar st.	5	3,00	15	–	51	–
		Införande av höjdsiffror å plankartan, § 39		0,01			2	66
		Översiktskarta, § 41						
		Ersättningslängd, § 42, grundbelopp			1	50		
		antal ersättningar st.		0,25				
		Kostnadsfördelning, § 43, grundbelopp			2	—		
		antal fastigheter st.	23	0,30	6	90		
		tillägg för fastigheter i olika avdelningar „		0,20			8	90
		Utlåtande och betänkande, § 45 sid.	12	3,00			36	–
		Sammanträden o. upprättande av protokoll, § 46, mom. 1, dagar	1.5	12,00			18	–
		Särskild utredning, § 46, mom. 2 „	1	12,00			12	–
		Utredning å länets lantmäterikontor rörande fastighetsgränser, jordregisternummer o. d., § 46, mom. 15 dagar	1/2	12,00			6	–
		Förslag enl. § 46 mom. 15, brunn „	1/4	12,00			3	–
		utlopp för täckt ledning „	1	12,00			12	–
		~~slamficka~~ inläggningsbassäng „	1/2	12,00			6	–
		Summa kronor					510	93
		Lösen för:						
		Kopia av plankartan, § 51						
		1) 1:sta regalarket bladet	1		7	–		
		övriga regalark blad st.	8	2.75	22	–		
		2) efter kartans skala och ägofigurernas medelareal, tariff VII,						
		skala 1: 4000, medelareal 26 ar ägofigurer st.	125	0,07	8	75		
		har	32.92	0.14	4	61		
		Överföres			42	36		

1	2	3	4	5	6		7	
		Överfört			42	36		
		höjning för handkopia å ritpapper, 25 %			3	34		
		3) insättning av höjdlägestal … st.	266	0,02	5	32		
		„ „ kanaler och diken, grundbelopp			1	75		
		tillägg för varje cm. verkligt mått å kartan, cm.	65	0,05	3	25	56	02
		Kopia av profil-, sektions-, bro- och trumritningar, § 54,						
		1) enligt tariff VIII, endast markyta … km.						
		befintligt vattendrag ell. vall „						
		nytt avlopp eller vall „						
		ändring av befinligt avlopp „	2.6	6 –	15	60		
		2) tvärsektioner, originalritningens belopp			26	22		
		3) broar och trummor, „ „			36	–		
		4) för varje med rubrik, skalor o. d. försett blad … st.		3,00			77	82
		nedsättning för kopia å kalkérväv 25 %						
		Kopia av annan ritning, § 46, pumpstation … dagar		12,00				
		brunn, rörutlopp och slamficka „	1	12,00			12	–
		Avskrift av synehandlingarna, § 55 … sid.	50	0,55			27	50
		Översiktskarta i d:o, § 41						
		Summa kronor					173	34
		Övriga förrättningskostnader.						
		Lösen av förordnande~~t~~na jämte kommissionärsarvode			20	–		
		Annonskostnader ang. sammanträden						
		Inbindning av förrättningshandlingar o. uppklistring av ritningar			2	–	22	–
		Arvode till biträdande förrättningsmannen						
		Ersättning till gode männen enligt egna räkningar					71	40
		Kostnader för hantlangning, materialer o. d.					123	–
		Delgivning av kallelser					12	10
		Summa kronor					228	50
		Sammandrag.						
		Förrättningsmannens arvode					510	93
		Lösen för kopior och avskrifter					173	34
		Övriga förrättningskostnader					228	50
		Summa kronor					912	77

Den, som icke åtnöjes med denna räkning, äger att inom tre månader från nedanstående dag klander därå anställa genom stämning till Norra Åsbo häradsrätt.

Florhult den 17 nov 1941

Lennart

Statens lantbruksingenjör.

Att sakägare erhållit en med denna lika lydande räkning betyga:

Ulrika Holmström

Kronor ………… kvitteras:

………… den ………… 19……

PETTERSONSKA BOKTR. EFTR.
SKARA
392212

55

Kallelse.

Till Otto Roth

V. Torkarp

Av Länsstyrelsen förordnad att verkställa syn enligt vattenlagen, avseende uppgrävning av Stensån m.m.

kallar jag Eder härmed att i egenskap av sakägare

själv eller genom befullmäktigat ombud närvara vid det sammanträde, som kommer att hållas hos Oscar Olsson i Flonhult

måndagen den 22 sept 1941 kl. 1 eft. middagen.

Kristianstad den 5 sept. 1941.

LENNART HOLMSTRÖM
STATENS LANTBRUKSINGENJÖR
KRISTIANSTAD

Statens Lantbruksingenjör.

Förestående kallelse har denna dag delgivits omnämnde Otto Roth, vilken under påstående att han icke vore sakägare vägrade ~~teckna~~ bevis om erhållandet av kallelsen, betygar. V. Torkarp den 7 september 1941.

~~Kallelsens delgivande erkännes:~~

e. f. landsfiskal. Gösta [illegible]
Fjärdingsman

Delgivandet av denna kallelse intygas:

adr.:

adr.:

Kallelse.

Till Henning Hj. Eliasson
Floshult

Av Länsstyrelsen förordnad att verkställa syn enligt vattenlagen, avseende uppränsning av Stenån m.m.

kallar jag Eder härmed att i egenskap av sakägare

själv eller genom befullmäktigat ombud närvara vid det sammanträde, som kommer att hållas hos Oscar Olsson i Floshult

måndagen den 22 sept. 1941 kl. 1 eft. middagen.

Kristianstad den 5 sept. 1941.

LENNART HOLMSTRÖM
STATENS LANTBRUKSINGENJÖR
KRISTIANSTAD

Statens Lantbruksingenjör.

Kallelsens delgivande erkännes: Floshult den 7/9 1941.

Henning Eliasson

Delgivandet av denna kallelse intygas:

adr.: t. f. Landsfiskal
Örkelljunga.

adr.:

Kallelse.

Till Alfred Svensson
Floshult

Av Länsstyrelsen förordnad att verkställa syn enligt vattenlagen, avseende nygrävning av Stensån m.m.

kallar jag Eder härmed att i egenskap av sakägare

själv eller genom befullmäktigat ombud närvara vid det sammanträde, som kommer att hållas hos Oscar Olsson i Floshult

måndagen den 22 sept. 1941 kl. 1 eftermiddagen.

Kristianstad den 5 sept. 1941.

LENNART HOLMSTRÖM
STATENS LANTBRUKSINGENJÖR
KRISTIANSTAD

Statens Lantbruksingenjör.

Kallelsens delgivande erkännes: Floshult den 7/9 1941.

Alfred Svensson

Delgivandet av denna kallelse intygas:

[illegible]
adr.: t.f. lantfiskal
Örkelljunga.

adr.:

Kallelse.

Till John Jönsson, Kyrkolycke, i Oderljunga

Av Länsstyrelsen förordnad att verkställa syn enligt vattenlagen, avseende upprensning av Stensån m.m.

kallar jag Eder härmed att i egenskap av god man

själv ~~eller genom befullmäktigat ombud~~ närvara vid det sammanträde, som kommer att hållas hos Oscar Olsson i Hordahult

tis dagen den 19 aug. 1941 kl. 11 f. middagen.

Kristianstad den 8 aug. 1941.

LENNART HOLMSTRÖM
STATENS LANTBRUKSINGENJÖR
KRISTIANSTAD

Statens Lantbruksingenjör.

Kallelsens delgivande erkännes:

John Jönsson

Delgivandet av denna kallelse intygas:

adr.:

adr.:

25538

L 11*1132

DIARIET
K. LANTBRUKSSTYRELSEN
27 DEC. 1943

Betänkande

rörande

Nedre Stensåns

vattenavledningsföretag

1941.

6

Avskrift.

Genom Kungl. Lantbruksstyrelsens beslut denna dag fastställd till efterrättelse vid arbetets utförande.

Stockholm den 15 oktober 1943

På Kungl. Lantbruksstyrelsens vägnar:

Hjalmar Forsman.

Vidimeras
ex officio
Klas Westling./.

Statsunderstödet indraget genom Lantbruksstyrelsens beslut den 17 februari 1953.

Betygas i tjänsten:

Ingrid Berglund.

ÖVERSIKTSKARTA

Skala 1:100.000.



Avskrift.

BETÄNKANDE

rörande fråga om statsunderstöd till utförande av "Nedre Stensåns vattenavledningsföretag 1941" avseende torrläggning av vattenskadade marker till Fasalt, Drakabygget, Attarp, Florshult, Mattarp och Västra Tockarp i Örkelljunga socken av Kristianstads län.

Belägenhet.

Området är beläget omkring 7 km. norr om Örkelljunga kyrka och angives å översiktskartan med gul färgbeteckning.

Rättsliga förhållanden m.m.

Förslag angående företaget har upprättats vid av undertecknad handlagd, den 17 nov. 1941 avslutad syn enligt vattenlagen.

Besvär mot förrättningen har ej anförts, bil.D.

Statsbidrag från avdikningsanslaget, skogsutdikningsanslaget eller anslaget till förstärkning av ofullständiga jordbruk (avloppsförbättringsbidrag) eller lån från odlingslånefonden eller statens avdikningslånefond har mig veterligen icke utgått till torrläggning av i företaget ingående mark.

Hydrografiska förhållanden, avloppens dimensioner m.m. äro närmare angivna i synemännens utlåtande.

På grund av erfarenhet från närgränsande dikningsföretag med samma jordbeskaffenhet torde inga sådana omständigheter förefinnas som kunna verka hindrande på användandet av cementrör.

Motstående intressen.

Företaget berör broar för allmänna vägen Örkelljunga - Våxtorp i sektionerna 4+80 och 23+98 samt bro för allmänna vägen Florshult - Fagerhult i sektion 14+88.

Samtliga broar kunna bibehållas i sitt nuvarande skick. Se synemännens utlåtande § 6, intaget som bil. 8 till syneprotokollet.

Arbetstid.

Enligt vid syneförrättningen meddelade bestämmelser skall företaget vara fullbordat inom utgången av år 1946.

Statsunderstöd.

Enligt bifogade protokoll, bil.E, fört vid sammanträde den 11 febr. 1942 med företagets delägare, hava dessa överenskommit att ingiva ansökning om statsbidrag från statens avdikningsanslag till företagets utförande.

Vissa i nämnda protokoll närmare angivna delägare i företaget hava förklarat sig därjämte önska komma i åtnjutande av lån från statens avdikningslånefond till på dem belöpande andelar i kostnaderna för företaget.

Bifogade tabell, bil.B, utvisande varje särskild delägares andel i företaget ävensom beräknade bidrags- och lånebelopp.

Sammandrag av företagets kostnader är infört i tabell, Bil.C.

Förord.

Den vid syneförrättningen verkställda utredningen angående företaget har givit vid handen, att torrläggning av i företaget ingående marker är en förutsättning för ett rationellt utnyttjande av desamma.

Medräknas utredningskostnaderna befinnes det, att den beräknade kostnaden överstiger den beräknade båtnaden med 1 %. Denna omständighet torde icke böra utgöra hinder för företagets understödjande med statsmedel enär det här är frågan om bättre utnyttjande av mark tillhörande små jordbruk på Hallandsåsen, som icke hava andra utvecklingsmöjligheter.

Enligt gällande bestämmelser synes, på sätt tabell, bil B, utvisar, statsunderstöd kunna utgå till företaget med, i avrundande tal 16375:00 kronor från statens avdikningsanslag och 15870:00 kronor från statens avdikningslånefond.

Kristianstad i februari 1942.

Lennart Holmström

Statens lantbruksingenjör.

Bilagor:

A. Sammanfattning av uppgifter om areal, kostnad och båtnad.

B. Tabell, utvisande varje delägares andel i företaget, ävensom beräknade bidrags- och lånebelopp.

C. Kostnadssammandrag.

D. Diariebevis.

E. Protokoll från sammanträde.

F. Föreningshandling.

G. Ett häfte synehandlingar.

H. Ritningar.

7

Bil. A

Sammanfattning av uppgifter om företagets areal, kostnad och båtnad.

Samfällighet	Areal			Kostnad	Båtnad	Relativ kostnad
	Åker	Annan mark	Summa			
	Hektar			kronor	kronor	
		Hela företaget.				
	25.90.0	4.77.0	30.67.0	33090.50	32753.70	
		Lånesökandenas andel.				
	25.50.0	1.59.0	27.09.0	32068.67	31742.10	

Kristianstad i februari 1942.

Lennart Holmström

Statens lantbruksingenjör.

PETTERSONSKA BOKTR. EFTR.
SKARA

403146

8.

Tabell, utvisande varje särskild delägares andel i

Mantal	Reg.-n:r	Littera	Socken, by och hemman	Samfällighet, avdelning, ägares namn	Areal					
					Åker		Annan mark		Summa	
					ha	ar	ha	ar	ha	ar
			Örkelljunga socken.							
1/48	2^{4}	A	Fasalt	Josef V. Bengtsson	0	16			0	16
1/8	2^{1}	Ba	Drakabygget	Karl Gunnar Nilsson			0	36	0	36
1/12	3^{2}	Bb	"	Johan Arvid Karlsson			1	41	1	41
avs 5	4^{9}	Bd	"	John Kristensson	0	13	0	11	0	24
1/96	4^{12}	Be	"	H.Karl Bengtsson	0	14	0	03	0	17
1/288	4^{14}	Bf	"	D:sme	0	01			0	01
1/32	3^{5}	Ca	Attarp	Ruben Jansson			0	09	0	09
avs 6	3^{8}	Cb	"	Aron Nilsson	0	42	0	13	0	55
$\frac{9}{1024}$	1^{16}	Db	Florshult	Emma Hansson,Attarp	0	80			0	80
$\frac{13}{1024}$	1^{15}	Dc	"	John Kristensson,Drakabygget	1	79	0	14	1	93
31/512	1^{11}	Dd	"	Martin Svensson	0	05			0	05
3/128	1^{14}	De	"	Henning Hj.Eliasson	3	25	0	18	3	43
avs 8	1^{9}	Df	"	Gustav Adolf Olsson	0	40			0	40
avs 4	1^{8}	Dg	"	Alfred Svensson	0	64			0	64
3/32	2^{14}	Dh	"	Harry Nilsson	0	04	0	77	0	81
3/512	1^{13}	Di	"	J.Oskar Olsson	0	63			0	63
1/16	3^{3}	Dk	"	D:sme	1	35			1	35
$\frac{47}{768}$	3^{5}	Dl	"	Axel Fr. Lundström	5	73			5	73
$\frac{13}{768}$	3^{6}	Dm	"	D:sme	2	04			2	04
1/12	3^{4}	Dn	"	Martin Paulsson	2	00			2	00
1/16	avl^{3}	E	Mattarp	Janne Karlsson	2	41	0	54	2	95
1/4	9^{2}	Fa	V. Tockarp	Levi Roth	3	91	0	49	4	40
avst	9^{17}	Fb	"	Otto Roth			0	52	0	52
				Summa	25	90	4	77	30	67

företaget ävensom beräknade bidrags- och lånebelopp.

Båtnad		Kostnad för						Summa kostnad		Relativ kostnad	Bidragets storlek i proc. av kostnaden	Bidrag		Lån	
		torrläggningen		syneförrättningen		betänkandet									
kr.	öre	kr.	öre	kr.	öre	kr.	öre	kr.	öre			kr.	öre	kr.	öre
41	40	40	37	1	21	0	11	41	69	1.01	-	20	70 1)	-	-
51	60	50	62	1	52	0	14	52	28	1.01	-	25	80 1)	-	-
514	40	503	35	15	11	1	39	519	85	1.01	-	257	20 1)	-	-
125	80	123	03	3	69	0	34	127	06	1.01	-	62	90 1)	62	90 2)
102	60	100	28	3	01	0	28	103	57	1.01	-	51	30 1)		-
3	60	3	53	0	11	0	01	3	65	1.01	-	1	80 1)	-	-
4	60	4	49	0	13	0	01	4	63	1.01	-	2	30 1)	-	-
469	20	459	13	13	78	1	27	474	18	1.01	-	234	60 1)	234	60 2)
1008	-	986	19	29	61	2	73	1018	53	1.01	-	504	- 1)	504	- 2)
2136	20	2089	65	62	74	5	78	2158	17	1.01	-	1068	10 1)	1068	10 2)
27	-	26	27	0	79	0	07	27	13	1.01	-	13	50 1)	-	-
4114	80	4025	19	120	84	11	13	4157	16	1.01	-	2057	40 1)	2057	40 2)
576	-	563	26	16	91	1	56	581	73	1.01	-	288	- 1)	288	- 2)
558	-	545	96	16	39	1	51	563	86	1.01	-	279	- 1)	279	- 2)
220	80	215	95	6	48	0	60	223	03	1.01	-	110	40 1)	-	-
802	80	785	30	23	58	2	17	811	05	1.01	-	401	40 1)	401	40 2)
1326	60	1297	62	38	96	3	59	1340	17	1.01	-	663	30 1)	663	30 2)
6721	20	6574	61	197	38	18	18	6790	17	1.01	-	3360	60 1)	3360	60 2)
2482	20	2427	99	72	89	6	71	2507	59	1.01	-	1241	10 1)	1241	10 2)
2242	80	2194	10	65	87	6	07	2266	04	1.01	-	1121	40 1)	1121	40 2)
3519	30	3442	70	103	36	9	52	3555	58	1.01	-	1759	65 1)	1759	65 2)
5659	20	5535	87	166	20	15	31	5717	38	1.01	-	2829	60 1)	2829	60 2)
45	60	44	54	1	34	0	12	46	-	1.01	-	22	80 1)	-	-
32753	70	32040	00	961	90	88	60	33090	50			16376	85 1)	15871	05 2)

Kristianstad i febr. 1942

Lennart Holmström

Statens lantbruksingenjör.

1) Bidraget beräknas till hälften av båtnaden.

2) Lånet beräknas till återstoden av båtnaden, sedan bidraget från-räknats.

Bil.C.

KOSTNADSSAMMANDRAG.

	Kostnad		Summa	
	kr	öre	kr	öre
Torrläggningskostnad				
Arbets- och materialkostnad			32040	-
Förrättningskostnad.				
Kostnad för syneförrättningen	912	77		
Vattendomstolsavgift	49	13		
Kostnad för betänkandet	88	60	1050	50
Summa			33090	50

Kristianstad i februari 1942.

Lennart Holmström

Statens lantbruksingenjör.

Vid arbetsplanens fastställande har kostnaden för företaget beräknats till 33090 kronor 50 öre, varav å låntagarnas andel 32068 kronor 67 öre.
Stockholm den 15 oktober 1943.
På Kungl. Lantbruksstyrelsens vägnar:
Hjalmar Forsman.

Vidimeras
ex officio
Klas Vestling.

Bil.D.

Att, såvitt framgår av härstädes fört vederbörligt diarium, besvär inom laga tid icke anförts över en enligt uppgift den 17 november 1941 avslutad laga syneförrättning angående företag, benämnt "Nedre Stensåns vattenavledningsföretag 1941" och avseende torrläggning av marker till Fasalt, Drakabygget, Attarp, Florshult, Mattarp och Västra Tockarp i Örkelljunga socken av Kristianstads län; det varder härmed till bevis meddelat. Stockholm i Söderbygdens vattendomstols kansli den 24 januari 1942.

Ex officio:

Georg Österholm.

Bil.E.

Protokoll, hållet vid sammanträde med delägarna i Nedre Stensåns vattenavledningsföretag 1941.

§ 1.

Delägarna hade sammankommit hos lantbrukaren Oskar Olsson i Florshult efter skriftliga kallelser, som tillställts dem genom postverket, för att taga ställning till frågan om sökandet av lån och anslag av statsmedel till företagets utförande.

§ 2.

Förhandlingarna leddes av statens lantbruksingenjör Lennart Holmström, som jämväl höll protokoll.

§ 3.

Det beslöts, att de sakägare, som gemensamt ville söka lån och anslag av statsmedel till företagets utförande skulle underteckna en så lydande föreningshandling (se bilaga).

§ 4.

Då intet vidare förekom upplästes protokollet och slöts sammanträdet. Florshult den 11 febr. 1942.

Lennart Holmström

Statens lantbruksingenjör.

Bil.F.

Undertecknade delägare i "Nedre Stensåns vattenavledningsföretag 1941" överenskomma härmed att gemensamt söka lån och anslag av statsmedel till företagets utförande. Vi uppdraga åt ordföranden i företagets styrelse att underteckna alla härför erforderliga ansökningshandlingar och kontrakt samt åt företagets styrelse att utkvittera och handhava oss beviljade statsmedel. Florshult den 11 febr. 1942.

Mantal	Register-nummer	Littera å kartan	Socken by hemman	Delägare	Lånesökandes namnteckning
1	2	3	4	5	6
			Örkelljunga socken.		
1/48	2^4	A	Fasalt	Josef Wilh. Bengtsson	

1	2	3	4	5	6
1/8	2^{1}	Ba	Drakabygget	Karl Gunnar Nilsson	
1/12	3^{2}	Bb	"	Joh.Arv. Karlsson	
avs 5	4^{9}	Bd	"	John Kristensson	John Kristensson
1/96	4^{12}	Be	"	H.Karl Bengtsson	
1/288	4^{14}	Bf	"	D:sme	
1/32	3^{5}	Ca	Attarp	Ruben Jansson	
avs 6	3^{8}	Cb	"	Aron Nilsson	Aron Nilsson
9/1024	1^{16}	Db	Florshult	Emma Hansson, Attarp	Emma Hansson
13/1024	1^{15}	Dc	"	John Kristensson, Drakabygget	John Kristensson
31/512	1^{11}	Dd	"	Martin Svensson	
3/128	1^{14}	De	"	Henning Hj.Eliasson	Henning Eliasson
avs 8	1^{9}	Df	"	Gust. Adolf Olsson	Gustaf Olsson
avs 4	1^{8}	Dg	"	Alfred Svensson	Alfred Svensson
3/32	2^{14}	Dh	"	Harry Nilsson	
3/512	1^{13}	Di	"	J.Oskar. Olsson	Oscar Olsson
1/16	3^{3}	Dk	"	D:sme	D:sme
47/768	3^{5}	Dl	"	Ax.Fr.Lundström	A.F. Lundström
13/768	3^{6}	Dm	"	D:sme	D:sme
1/12	3^{4}	Dn	"	Martin Paulsson	Martin Paulsson
1/16	av 1^{3}	E	Mattarp	Janne Karlsson arr: Malte Olsson	Janne Karlsson
1/4	9^{2}	Fa	V.Tockarp	Levi Roth	Levi Roth
avst	9^{17}	Fb	"	Otto Roth	

Bevittnas:

Lennart Holmström

Sid. 1-13 vidimeras
ex officio
Klas Westling.
lantbruksingenjör.

276
43

ej nåd.

90

[illegible] till Kung[illegible] den 3/1 1944
[illegible] den 10/2 1944

25538
DIARIE N:r
K. LANTBRUKSSTYRELSEN
27 DEC. 1943

L 11*1132

KONTRAKT.

Sedan Kungl. Lantbruksstyrelsen den 15 oktober 1943 till Nedre Stensåns vattenavledningsföretag 1941 i Örkelljunga socken av KRISTIANSTADS LÄN

[illegible]

beviljat dels *statsbidrag* med sextontusentrehundrasjuttio (16.370) kronor att utgå från *statens avdikningsanslag* och *dels lån* med femtontusenåttahundrasjuttio (15.870) kronor att utgå från *statens avdikningslånefond* ävensom fastställt en av lantbruksingenjören L. Holmström vid syneförrättning år 1941 för företaget upprättad arbetsplan med därtill hörande kostnadsförslag, har undertecknad, som av vederbörande intressenter utsetts till ~~styrelse~~ ordf. i arbetsstyrelsen ~~för~~ ~~trossdeman~~ för företaget, med Lantbruksstyrelsen avslutat följande kontrakt, varigenom ~~vi~~ jag för egen del samt å vederbörande intressenters i företaget vägnar åtager och förbinder ~~oss~~ mig:

1:o) att utföra företaget i överensstämmelse med den fastställda arbetsplanen med de eventuella ändringar däri, varom Lantbruksstyrelsen må komma att efter framställning besluta,

att fullborda arbetet till den *1 september* 1947,

att vid företagets utförande iakttaga de föreskrifter, som av Kungl. Maj:t eller Lantbruksstyrelsen må hava meddelats,

Statsbidraget och lånet indragna genom Lantbruksstyrelsens beslut den 17 februari 1953.

6. 1943. 1 000.

STATENS REPRODUKTIONSANSTALT
141643

att vid sådana betongarbeten, som kunna ifrågakomma vid företaget, giva företräde för material av inhemsk tillverkning, då icke särskilda omständigheter till annat föranleda,

att bestrida vad utöver beviljat statsbidrag kan erfordras för företagets fullbordande,

att gälda vederbörande förrättningsman tillkommande gottgörelse för besiktning och avsyning av företaget,

att, när sådant av Lantbruksstyrelsen påfordras, förete behörigen verifierade räkenskaper över de med företaget förenade utgifterna ävensom att, därest det skulle visa sig, att torrläggningskostnad, varför statsmedel beviljats, beräknats till högre belopp än den verkliga kostnaden, efter föreskrift av Lantbruksstyrelsen vidkännas motsvarande minskning av statsbidraget och lånet,

att underhålla det utförda arbetet intill dess sådan underhållsskyldighet kan varda andra i laga ordning ålagd eller vederbörande från underhållsskyldigheten befriats, samt

att vid arbetets utförande ävensom i fråga om underhållsskyldighetens fullgörande underkasta ~~oss~~ mig Lantbruksstyrelsens inseende och kontroll;

2:o) att för tjänsteman, som förordnats att verkställa besiktning eller avsyning av företaget eller inspektion av underhållsarbetet, tillhandahålla den för företaget fastställda arbetsplanen med därtill hörande handlingar och ritningar;

3:o) att i händelse avvikelse utan därtill i vederbörlig ordning erhållet tillstånd skett från den fastställda arbetsplanen, eller arbetet icke blivit fullbordat inom därför bestämd tid och Lantbruksstyrelsen ej heller medgivit anstånd med dess utförande, eller Kungl. Statskontoret skulle finna den säkerhet, som blivit ställd för till Statskontoret avgiven skuldförbindelse angående lånets återbetalning, icke vidare nöjaktig, och ny säkerhet som av Statskontoret godkännes, icke varder inom bestämd tid avlämnad, eller den bestämda annuiteten icke varder i behörig tid erlagd, låta det ankomma på Lantbruksstyrelsen att inställa vidare utbetalning av statsmedlen samt att återfordra vad därav uppburits beträffande lånet dock endast därest icke beslut om detsammas återbetalning och fördelning blivit meddelat, att inom viss angiven tid på en gång eller efter hand inbetalas, bidragsmedlen till Lantbruksstyrelsen, och lånemedlen till Statskontoret, ävensom att å sålunda lyftade och återburna medel erlägga fem procent årlig ränta från lyftningsdagen till dess återbetalning sker;

4:o) att ifråga om tid för lyftande av statsmedlen låta gälla vad Lantbruksstyrelsen därutinnan bestämmer, och skall någon del av statsbidraget och lånet innestå i Lantbruksstyrelsen, intill dess arbetet blivit vederbörligen avsynat och av Lantbruksstyrelsen godkänt;

5:o) att vid avslutandet av detta kontrakt för förvaring i Lantbruksstyrelsens arkiv till Styrelsen överlämna ett exemplar av till ärendet hörande förslag och utredning, dock med undantag för sådana förrättningsakter, som enligt gällande bestämmelser i fråga om redovisning av akter rörande företag enligt 7 kap. vattenlagen må vid nämnda tidpunkt hava överlämnats till Lantbruksstyrelsen, ävensom att, innan sista delen av statsmedlen lyftes, till Lantbruksstyrelsen överlämna fullständig beskrivning jämte ritning över sådan avvikelse från den fastställda planen, vartill vederbörligt tillstånd må hava meddelats;

6:o) att bestrida eller gottgöra kostnader, som i följd av erhållna statsbidrag och lån kunna föranledas för Lantbruksstyrelsen eller Statskontoret;

7:o) att för fullgörande av detta kontrakt ävensom, därest mot kontraktet brytes, för återbäring av lyftade statsmedel jämte därå upplupen ränta, ställa säkerhet, som av Lantbruksstyrelsen godkännes;

8:o) att till Statskontoret avgiva med behörig borgen eller annan säkerhet försedd skuldförbindelse angående lånets återbetalning; samt

9:o) att fullgöra de övriga åtaganden, som enligt gällande bestämmelser åligga mottagare av ifrågavarande statsmedel.

Härav äro två lika lydande exemplar upprättade, av vilka vardera kontrahenten tagit ett.

Florshult den 2/12 1943

Oscar Olsson

Att lantbrukaren Oscar Olsson i Florshult

i bägges vår närvaro egenhändigt undertecknat förestående kontrakt, intyga:

Harry Nilsson Karl Johansson

Adress Florshult Adress Florshult

Kungl. Lantbruksstyrelsen antager detta kontrakt.

Stockholm den 15 februari 1944.

Vederbörandes uppmärksamhet fästes å bestämmelserna i 13 kap. 17 § vattenlagen, vari stadgas att, därest det framtida underhållet försummas, Konungens Befallningshavande eller annan myndighet Konungen bestämmer äger själv bota bristen på den försumliges bekostnad.

Ink. 10 dec. 1952.

276
4/3 kmb.

D:nr 107.

a.a.

Länsstyrelsen i Kristianstads län,
Kristianstad.

I anslutning till vår skrivelse den 31 mars 1952 angående preskriptionsbrytande åtgärder för vissa avdikningslån har jag nu - på förekommen anledning - äran meddela att sådan åtgärd icke vidare påkallas beträffande lån nr 9401 (Nedre Stensån) enligt skuldförbindelse den 2/12 1943 å 15.870 kronor.

Stockholm den 1 december 1952.

På Kungl. Lantbruksstyrelsens vägnar:

R. Eg.

Anm: Nedre Stensåns uf 1941, Örkelljunga sn, Kristianstads län.

276
1/3

LANTBRUKSSTYRELSEN
5 SEP. 1951
DIARIE Nr 11439
SAK Nr

SLUT
17 FEB 1953
LANTBRUKSSTYRELSEN

Till

Kungl.Lantbruksstyrelsen

Stockholm

Sedan Nedre Stensåns vattenavledningsföretag 1941,i Örkelljunga socken av Kristianstads län,erhållit uppskov med arbetets påbörjan, så får undertecknad,såsom ordförande i styrelsen för företaget,vördsamt anhålla om ytterligare tre års uppskov och får som skäl härför anföra:

Svårigheterna å arbetsmarknaden fortfara och är det praktiskt taget omöjligt att anskaffa erforderlig arbetskraft.Vid kostnadsberäkningen å arbetet år 1941 gällde en timlön av c:a 1,60 kr.pr timme. Denna kostnad har nu i det närmaste fördubblats,vadan kostnaderna skulle ställa sig alldeles för höga.

Då det emellertid är nödvändigt att arbetet i sinom tid utföres och utsikten finnas att tillgången av arbetskraft skall förbättras, hoppas jag om bifall till framställningen.

Samtidigt anhålles om upplysning huruvida möjlighet finnes att få statsbidrag och lån omräknat med hänsyn till de högre kostnader som nu gälla.

[illegible]

[illegible]

Florshult den 3 sept.1951.

För Nedre Stensåns vattenavledningsföretag 1941.

Henning Eliasson

ordförande

Transumt.

Lantbruksstyrelsen
27 jan. 1953
D.Nr J 205.

Till
Kungl. Lantbruksstyrelsen.

SLUT
17 FEB. 1953
I
LANTBRUKSSTYRELSEN

Ang. torrläggningsföretag, som skola avsynas år 1952.

I skrivelse till Lantbruksnämnden i Kristianstad den 1 juli 1952, av vilken skrivelse en avskrift tillställts mig, har Kungl. Lantbruksstyrelsen föreskrivit, att lantbruksingenjören i länet skulle under år 1952 låta avsyna nedannämnda torrläggningsföretag, nämligen

.-

6. Nedre Stensåns vf 1941,

.-

Med anledning härav får jag beträffande de beordrade avsyningarna meddela följande.

.-

Nr. 6. Av vederbörande vattendomstol medgiven förlängning av arbetstiden torde utgått år 1951, varför statsunderstödet synes böra indragas.

.-

Kristianstad den 26 januari 1953.
Enligt uppdrag
Klas Westling
statens lantbruksingenjör

Ej påb. enl. uppg. från l:e ass. Andersson i tfn 16/2-53
/82

Bestyrkes å tjänstens vägnar:
I Kungl. Lantbruksstyrelsen
T. Berglund

Avskrift.

21.3.52.

bev. 1943
bidr. 16.370
lån 15.870
intet utbet.
slutf. gäller ej längre
Ringt Wetterling 8/12-53. Företaget
kommer snart att av[illegible] [illegible]
dröj till [illegible]

J 1489/51.

SL/IB

Besvar. av. 1.7.52)

Lantbrukaren Henning Eliasson
Florehult.
Örkelljunga

I en till Lantbruksstyrelsen den 5 september 1951 inkommen skrivelse har Ni anhållit om ytterligare förlängning av arbetstiden till den 1 september 1954 för NEDRE STENSÅNS VATTENAVLEDNINGSFÖRETAG 1941 i Örkelljunga socken, Kristianstads län. Företaget, som enligt kontrakt skulle ha varit fullbordat till den 1 september 1947, har tidigare medgivits utsträckt arbetstid till den 1 september 1951.

Lantbruksstyrelsen erinrar om förut lämnad föreskrift, att därest företaget icke till sistnämnda tidpunkt blivit så utfört, att det kunde godkännas, utgjorde ställande av förnyad borgen för kontraktets fullgörande villkor för medgivande av än ytterligare någon förlängning av arbetstiden. Om sådan anskaffas bör dock icke större förlängning påräknas än till 1 september 1952.

Fråga om ytterligare statsunderstöd till torrläggningsföretag prövas icke förrän på ansökan då arbetet blivit utfört och den verkliga kostnaden känd. Därvid tillämpas viss behovsprövning.

Enär arbetet icke blivit påbörjat och den i utlåtandet angivna arbetstiden utgått, ifrågasätter Lantbruksstyrelsen om icke det beviljade statsunderstödet bör indragas. Formulär för avsägelse bi-
./1 fogas.

För den händelse intressenterna skulle önska utföra arbetet överlämnas formulär till:

./1 1) Förklaring angående kontraktets fortsatta giltighet. Denna skall underskrivas av företagets nuvarande befullmäktigade förtroendeman.

2) Förnyad borgensförbindelse för kontraktets fullgörande. Denna skall undertecknas av två personer eller grupper av personer, som var för sig äro vederhäftiga för åtagandet. Vederhäftigheten skall vara behörigen styrkt. Vederbörande lantbruksingenjörskontor lämnar närmare upplysningar. ./1

Borgensmän äro för närvarande Henning Eliasson, Gustav Olsson, John Kristensson och Levi Roth.

Avsägelsen av statsunderstödet eller alternativt förklaringen och borgensförbindelsen skola vara inkomna till Lantbruksstyrelsen senast den 30 april 1952.

Stockholm den 21 mars 1952.
Enligt uppdrag

Sune Lindh

Bestyrkes å tjänstens vägnar:
I Kungl. Lantbruksstyrelsen

15/10 43

Uppgift å de sökande av lån från statens avdikningslånefond till utförande av "Nedre Stensåns vattenavledningsföretag 1941" för vilka lån tillstyrkes.

Kristianstads län.

Örkelljunga socken.

o	avs 5	4^{9}	Bd	Drakabygget	John Kristensson ✓
△	avs 6	3^{8}	Cb	Attarp	Aron Nilsson ✓
△	avs 4	1^{8}	Dg	Florshult	Alfred Svensson ✓
o	avs 8	1^{9}	Df	"	Gustav Adolf Olsson ✓
o	3/512	1^{13}	Di	"	J.Oskar Olsson ✓
o	3/128	1^{14}	De	"	Henning Hj. Eliasson ✓
o	13/1024	1^{15}	Dc	"	John Kristensson, Drakabygget ✓
△	9/1024	1^{16}	Db	"	Emma Hansson, Attarp ✓
△	1/16	3^{3}	Dk	"	J. Oskar Olsson ✓
△	1/12	3^{4}	Dn	"	Martin Paulsson ✓
*) 77/768	77 ~~47~~/768	3^{5}	Dl	"	Axel Fr. Lundström ✓
△	13/768	3^{6}	Dm	"	D:sme ✓
△	1/16	av 1^{3}	E	Mattarp	Janne Karlsson, arr: Malte Olsson ✓
o	1/4	9^{2}	Fa	V. Tockarp	Levi Roth ✓

Kristianstad i februari 1942.

Gunnar Hornström

Statens lantbruksingenjör.

*) enl. [illegible]

276/43 kmb

LANTBRUKSINGENJÖREN
I
KRISTIANSTADS LÄN
KRISTIANSTAD

DIARIE N:r 31641
K. LANTBRUKSSTYRELSEN

Kristianstad den 18 DEC. 1947

FÖREDRAGET
DEN 15 FEB 1949
I
LANTBRUKSSTYRELSEN

Till Kungl Lantbruksstyrelsen

Med skrivelse den 8 sistlidne augusti har Kungl. Lantbruksstyrelsen förordnat mig verkställa avsyning av bl. a. "Nedre Stensåns vattenavledningsföretag 1941" i Örkelljunga socken av Kristianstads län. Angående företaget är i skrivelsen lämnat följande upplysningar, nämligen

att statsunderstöd beviljades till företaget den 15/10 1943
att bidragsbeloppet härvid beräknades till 16370 kr
att lånebeloppet " " " 15870 kr samt
att aktförvarare vore lantbr Oscar Olsson, Florshult. Den nuvarande aktförvararen är dock nu Henning Eliasson adress Florshult pr Örkelljunga.

Med anledning av Kungl Lantbruksstyrelsens skrivelse får jag härigenom vördsamt meddela, att arbetena med företaget icke äro påbörjade, och att förlängning av arbetstiden torde beviljats av vederbörande vattendomstol t. o. m. år 1951.

Kristianstad den 13 dec 1947

Klas Westling.

Statens lantbruksingenjör.

[illegible] 47

[illegible]

276/43

7864

DIARIE N:r
K. LANTBRUKSSTYRELSEN
16 MRS 1948

ny ordf. aut. å tvist och i Hpr. SB

Ac Svar inv. av 100

1948 [illegible] ej beviljad

Int. 1951+

Till

Kungliga Lantbruksstyrelsen.

Kulturtekniska Byrån.

I anledning av Eder skrivelse den 12/3 1948 angående ny ansökan om förlängning av arbetstiden för Nedre Stensåns vattenavlednings företag 1941 i Örkelljunga socken av Kristianstads län.

Ber vi få meddela att ansökan om förlängning av arbetet har sökts ō blivit beviljat anstånd, med det ifrågavarande företagets fullbordande till den 31 december 1951.

Utslag meddelades vid Söderbygdens vattendomstol i Lund den 26 februari 1947., vilka papper vi löst ō innehar.

Vi skickade samtidigt brev till Stockholm ō meddelade detta, brevet måste blivit kvarliggande någonstans, som det ej kommit Eder tillhanda.

Får meddela att delägarna i dikningsföretaget själva sommaren 1947 företagit en rensning

av ån, varför kanalen ej blir förstörd genom yyrskov.
På grund av att Ordföranden sålt sin gård har ny ordförande o kassör valts, Henning Eliasson Floshult orförande o Gunnar Lundström Floshult kassör.

Högaktningsfullt
Gunnar Lundström
Floshult pr. Örkelljunga den 15/3 1948.