Orebergs dikningsföretag I och II 1942.

Blad 1.

Genom Kungl. Lantbruksstyrelsens beslut denna dag fastställd till efterrättelse vid arbetets utförande.

Stockholm den 30 oktober 1944
På Kungl. Lantbruksstyrelsens vägnar
Albert Smitt

Förslag i 3 blad
till dikning inom

Vanneberga

i Vinslövs socken, Kristianstads län;
upprättat vid syneförrättning enligt vattenlagen
år 1942 av

Statens lantbruksingenjör.

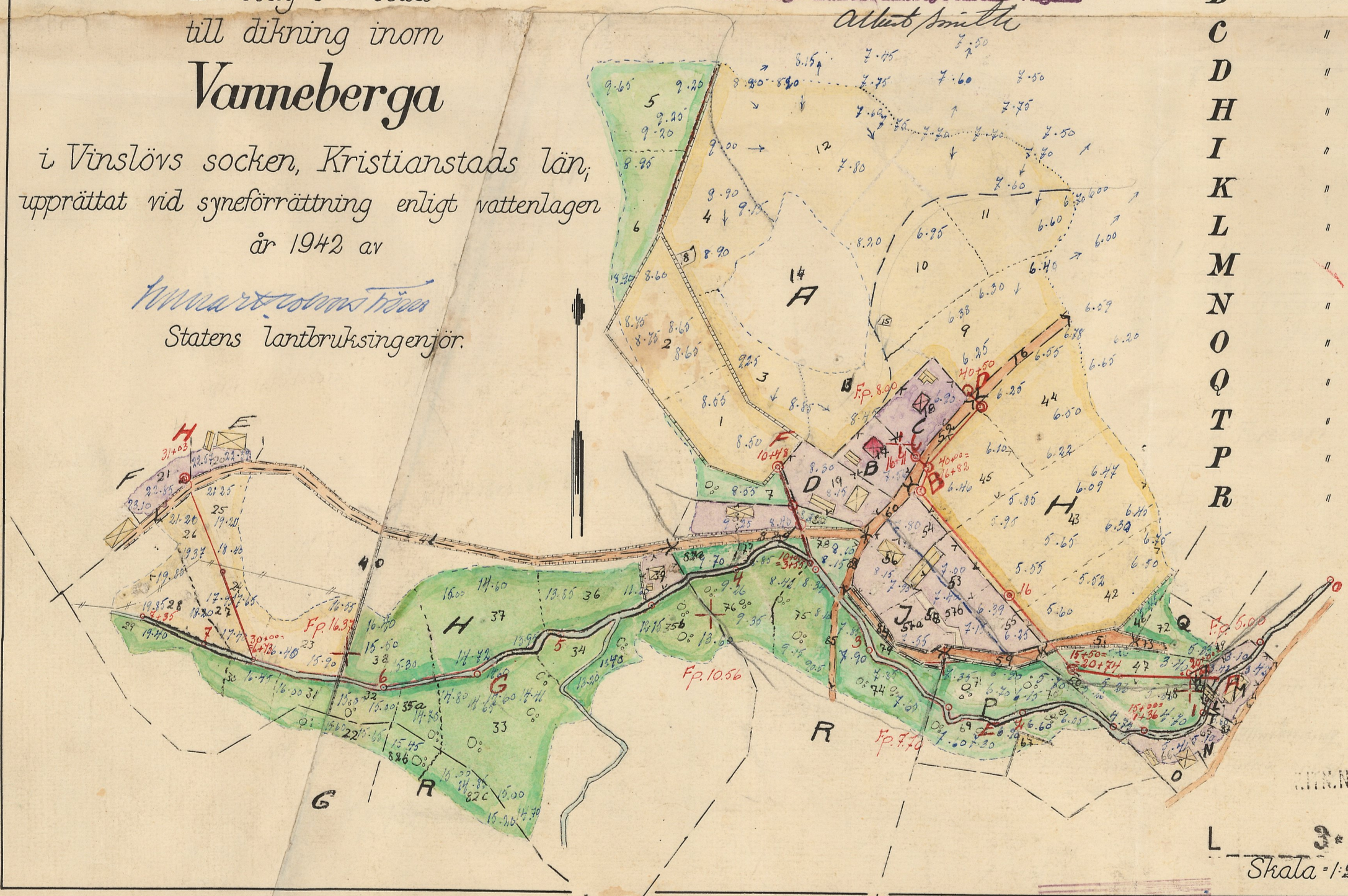

Registernummer

Vinslövs socken

A	Vanneberga	3^{3}
B	"	3^{20}
C	"	3^{21}
D	"	3^{23}
H	"	5^{5}
I	"	5^{14}
K	"	5^{15}
L	"	9^{50}
M	"	6^{6}
N	"	9^{10}
O	"	9^{44}
Q	"	5^{17}
T	"	
P	"	9^{19}
R	"	13^{11}

Nr 1204 Kristianstad 3 prit

Orebergs dikningsföretag I och II 1942.

Blad 2.

Genom Kungl. Lantbruksstyrelsens beslut denna dag fastställd till efterrättelse vid arbetets utförande.

Stockholm den 30 oktober **19** 44
På Kungl. Lantbruksstyrelsens vägnar
Albert Smith

Förslag till ägovägskulvert i punkt 3+32–3+37

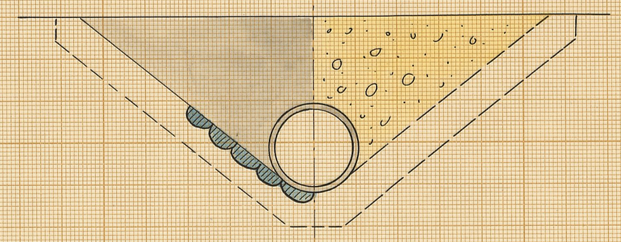

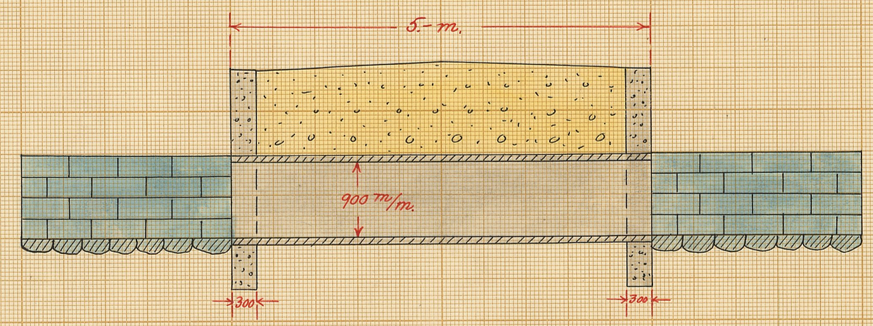



Längd-skala = 1:2000
Höjd-och sektions-skala = 1:100

MINNr 002
L 3:1154
2
Nr 1204 Kristianstad Län

Orebergs dikningsföretag I och II 1942.

Blad

Genom Kungl. Lantbruksstyrelsens beslut denna dag fastställd till efterrättelse vid arbetets utförande.

Stockholm den 30 oktober 1944
På Kungl. Lantbruksstyrelsens vägnar
Albert Smith

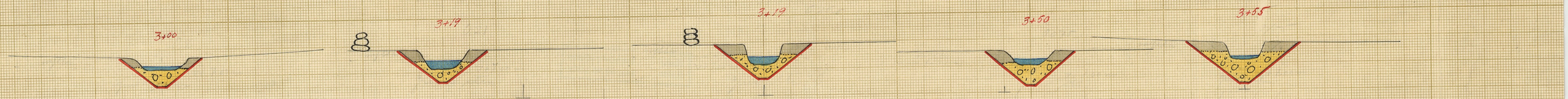

Skala = 1:100.

Förslag till dikesöga och stup i punkt 3+55=10.

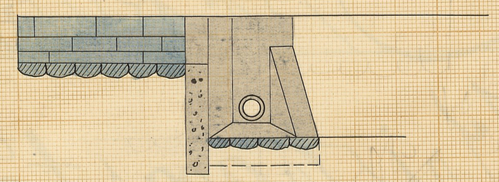

Skala = 1:50

Förslag till intagningsbrunnar

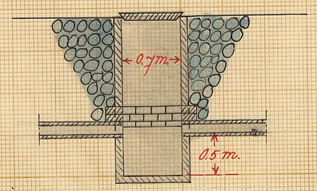

Skala = 1:50.

Förslag till dikesöga vid punkt 20.

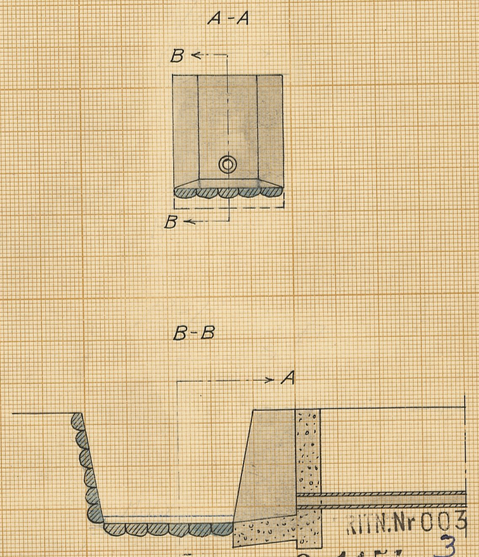

NIN.Nr 003
3
3 1154
Nr 1204 Kristianstads Län

L_____3*1154

Kungl. Lantbruksstyrelsens arkiv

2479
DIARIE Nr
K. LANTBRUKSSTYRELSEN
26 JAN. 1945

123/44

Homb.

Avskrift av betänkande

rörande

Orebergs dikningsföretag I ó II 1942

i Vinslövs socken

av Kristianstads län.

Avskrift.

Genom Kungl. Lantbruksstyrelsens beslut detta dag fastställd till efterrättelse vid arbetets utförande.

Stockholm den 30 oktober 1944.

På Kungl. Lantbruksstyrelsens vägnar:

Albert Smith.

vidimeras
ex officio
Kurt Westling.

Ö V E R S I K T S K A R T A

Skala 1:100.000.

Hässleholms-bladet.

B E T Ä N K A N D E

rörande fråga om statsunderstöd till utförande av "Orebergs dikningföretag I och II 1942" i Vinslövs socken av Kristianstads län.

Belägenhet.

Områdena äro belägna 3 km söder om Vinslövs kyrka och är områdena å vidstående översiktskarta utmärkta med gul färgbeteckning.

Rättsliga förhållanden m.m.

Förslag angående företagen hava upprättats vid av lantbruksingeniör Lennart Holmström handlagd, den 22 juli 1942 avslutad syn enligt vattenlagen.

Besvär mot förrättningen har ej anförts, vilket framgår av bifogade diariebevis, Bil. D.

Statsbidrag från avdikningsanslaget, skogsutdikningsanslaget eller anslaget till förstärkning av ofullständiga jordbruk (avloppsförbättringsbidrag) eller lån från odlingslånefonden eller statens avdikningslånefond har mig veterligen tidigare icke utgått till torrläggning av i företagen ingående marker.

Hydrografiska förhållanden, avloppens dimensioner m.m.

äro närmare angivna i synemännens utlåtande.

Motstående intressen.

Företagen beröra ej allmän väg. Ej heller beröres Kungl. Majt och Kronan eller allmän anstalt tillhörig mark.

Arbetstid.

Företagen skola enligt vad i utlåtandet bestämmes vara

färdigställda senast före utgången av år 1944.

Sökande till statsunderstöd.

Enligt bifogat protokoll, Bil. E, framgår, att samtliga sakägare önska komma i åtnjutande av största möjliga bidrag från statens avdikningsanslag till företagens utförande. Av föreningen, Bil. F, framgår att vissa sakägare även önska lån från statens avdikningslånefond till gäldande av sina kostnader i företagen.

Bifogade tabell, Bil. B, utvisar varje särskild delägares andel i företagen ävensom beräknade bidrags- och lånebelopp.

Utredning, jämlikt cirkulär K 99 d. 14/7 1941.

Den mark, som förbättras genom arbetenas utförande, utgöres till allra största delen av åkerjord. Huvudsyftet med företagen är att vinna ökade skördar hos denna mark.

Tillstyrkan.

Den vid syneförrättningen verkställda utredningen har givit vid handen att torrläggning av i företagen ingående marker är en förutsättning för ett rationellt utnyttjande av desamma.

Enligt gällande bestämmelser synes, på sätt tabell, Bil. B, utvisar statsunderstöd kunna utgå till företagen med, i avrundade tal, 1.360:-kronor från statens avdikningsanslag och med 1.330:-kronor från statens avdikningslånefond.

Kristianstad i juni 1944

Klas Westling

statens lantbruksingenjör.

Bilagor.

A. Sammanfattning av uppgifter om areal, kostnad och båtnad.

B. Tabell, utvisande varje delägares andel i företagen ävensom beräknade bidrags- och lånebelopp.

C. Kostnadssammandrag.

D. Diariebevis.

E. Protokoll från sammanträde.

F. Föreningshandling.

G. Fullmakt för Agnar Nilsson.

H. Fullmakt för Agnar Nilsson.

I. Fullmakt för Oskar Blomberg.

K. Arvodesräkning.

L. Ett häfte synehandlingar.

M. Ritningar till företagen.

Bil. A.

Sammanfattning av uppgifter om företagets areal, kostnad och båtnad.

Samfällighet	Areal			Kostnad	Båtnad	Relativ kostnad
	Åker	Annan mark	Summa			
	Hektar			kronor	kronor	
			Hela företaget.			
I	2.45	0.24	2.69	2.002.39	3.319.00	0.60
II	1.15	1.14	2.29	1.454.12	1.745.60	0.83
Summa	3.60	1.38	4.98	3.456.51	5.064.60	
			Lånesökandes andel.			
I	1.18.5		1.18.5	996.07	1.651.00	-
II	1.06.5	0.52.0	1.58.5	1.245.01	1.494.60	-
Summa	2.25.0	0.52.0	2.77.0	2.241.08	3.145.60	

Kristianstad i juni 1944

Klas Westling

statens lantbruksingeniör.

PETTERSONSKA BOKTR.EFTR. SKARA

414072

Tabell, utvisande varje särskild delägares andel i

Mantal	Reg-n:r	Littera	Socken, by och hemman	Samfällighet, avdelning, ägares namn	Areal: Åker ha	Åker ar	Annan mark ha	Annan mark ar	Summa ha	Summa ar
			Företag I							
			Vinslövs socken.							
11/128	3^{3}	A	Vanneberga	M.H. Ahlfeldt	0	79.5			0	79.5
avst	3^{20}	B	"	Olof Persson-Blomberg	0	09.5			0	09.5
avst	3^{21}	C	"	Folke Friberg	0	12.5			0	12.5
73/512	5^{5}	H	"	Nils Olsson	1	26.5	0	18.0	1	44.5
avs	5^{14}	I	"	Sengta Persson	0	17.0			0	17.0
avst	5^{15}	K	"	Erik Nilsson			0	00.5	0	00.5
avst	5^{17}	Q	"	Nils Olsson			0	05.5	0	05.5
			Företag II							
			Vinslövs socken.							
11/128	3^{3}	A	Vanneberga	M.H. Ahlfeldt	0	93.5	0	52.0	1	45.5
avst	3^{23}	D	"	Siri Nilsson	0	13.0			0	13.0
41/210	13^{11}	R	"	Allan Holmgren	0	08.5	0	62.0	0	70.5
				Summa	3	60.0	1	38.0	4	98.0

företaget ävensom beräknade bidrags- och lånebelopp.

Båtnad		Kostnad för torrläggningen		Kostnad för syneförrättningen		Kostnad för betänkandet		Summa kostnad		Relativ kostnad	Bidragets storlek i proc. av kostnaden	Bidrag		Lån	
kr.	öre	kr.	öre	kr.	öre	kr.	öre	kr.	öre			kr.	öre	kr.	öre
817	--	413	55	68	79	10	58	492	92	0.60	36.00	177	45	315	47
266	--	134	64	22	39	3	44	160	47	"	"	57	77	102	70
400	--	202	47	33	68	5	18	241	33	"	"	86	88	154	45
1655	55	838	--	139	38	21	43	998	81	"	"	359	57	-	--
168	--	85	04	14	14	2	17	101	35	"	"	36	49	64	86
0	90	0	45	0	08	0	01	0	54	"	"	0	19	-	--
11	55	5	85	0	97	0	15	6	97	"	"	2	51	-	--
1078	60	753	82	125	39	19	27	898	48	0.83	44.05	395	78	502	70
416	--	290	74	48	36	7	43	346	53	"	"	152	65	193	88
251	--	175	44	29	18	4	49	209	11	"	"	92	11	-	--
5064	60	2900	--	482	36	74	15	3456	51			1361	40	1334	06

Kristianstad 1 juni 1944

Klas Westling

statens lantbruksingenjör.

Bil. C.

KOSTNADSSAMMANDRAG

	Kostnad kr	Kostnad öre	Summa kr	Summa öre	Slutsumma kr	Slutsumma öre
Företag I.						
Torrläggningskostnad						
Arbets- och materialkostnad			1680	-		
Förrättningskostnad.						
Kostnad för syneförrättning	279	43				
Kostnad för betänkandet	42	96	322	39	2002	39
Företag II.						
Torrläggningskostnad.						
Arbets- och materialkostnad			~~1220~~ 1340	~~-~~ -x)		
Förrättningskostnad.						
Kostnad för syneförrättningen	202	93				
Kostnad för betänkandet	31	19	234	12	~~1454~~ 1574	~~12~~ 12
Summa					~~3456~~ 3576	~~51~~ 51

Kristianstad i juni 1944

Klas Westling

statens lantbruksingeniör.

x) Rättelse vidtagen i Kungl. Lantbruksstyrelsen.

Vid arbetsplanens fastställande har kostnaden för företaget bestämts till 3576 kronor 51 öre, varav å lantegarnas andel 2343 kronor 83 öre.

Stockholm den 30 oktober 1944.

På Kungl. Lantbruksstyrelsens vägnar:

Albert Smith.

Vidimeras
ex officio
Klas Westling.

Bil. D.

Att, såvitt framgår av härstädes fört vederbörligt diarium, besvär inom laga tid icke anförts över en enligt uppgift den 22 juli 1942 avslutad laga syneförrättning angående Orebergs dikningsföretag I och II 1942, avseende torrläggning av marker till Vanneberga i Vinslövs socken, Kristianstads län; det varder härmed till bevis meddelat. Stockholm i Söderbygdens vattendomstols kansli den 5 juni 1944.

Ex officio:

G. Österholm.

Lösen redov. gm stpl	1:-
Stämpel	1:-
Kom. arvode+porto	1:90
Summa	3:90

Bil. E.

Protokoll fört vid sammanträde med sakägarna i "Orebergs dikningsföretag I och II 1942" i Vinslövs socken av Kristianstads län.

År 1944, maj 10. kl. 10.50 f.m. å Vinslövs järnvägshotell.

Närvarande:

M. H. Ahlfeldt n:r 5 Vanneberga,

Oskar Blomberg som ombud för Olof Persson-Blomberg n:r 3 Vanneberga,

Folke Friberg n:r 3 Vanneberga,

Agnar Nilsson som ombud för Bengta Persson och Siri Nilsson n:r 5 och n:r 3 Vanneberga,

Nils Olsson n:r 5 Vanneberga,

samt 1:ste assistenten hos statens lantbruksingeniör Lars Kullman.

§ 1.

Det uppdrogs åt ing. L. Kullman att leda förhandlingarna och att föra protokollet, samt åt Nils Olsson och M.H. Ahlfeldt att justera detsamma.

§ 2.

De närvarande beslutade att söka största möjliga bidrag utan återbetalningsskyldighet från statens avdikningsanslag till företagets utförande samt uppdrogs för den skull åt ordföranden i arbetsstyrelsen dels att ingå till vederbörande myndighet med ansökning om bidrag, dels

att underteckna kontrakt m.m. som med anledning härav kunde erfordras samt åt arbetsstyrelsen att utkvittera och mot redovisningsskyldighet handhava beviljat bidrag.

Det uppdrogs åt lantbruksingeniör Klas Westling att utarbeta för ansökningen erforderlig betänkande.

§ 3.

Då intet vidare förekom upplästes protokollet och slöts sammanträdet.

Vanneberga den 10 maj 1944

Lars Kullman

1:ste assistent hos statens lantbruksingeniör.

Justeras:

Nils Olsson M.H. Ahlfeldt

Bil. F.

F Ö R E N I N G

ingången emellan delägarna i "Orebergs dikningsföretag I och II 1942" i Vinslövs socken av Kristianstads län.

Undertecknade överenskomma och besluta:

1. att hos vederbörande myndighet göra en vördsam ansökning om lån från statens avdikningslånefond till företagets utförande,
2. att uppdraga åt lantbruksingeniör Klas Westling att upprätta härför nödiga handlingar samt
3. att uppdraga åt ordföranden i arbetsstyrelsen att ingå med den

vördsamma ansökningen, att underskriva de kontrakt och förbindelser, som med anledning härav kunna erfordras samt åt arbetsstyrelsen att utkvittera och mot redovisningsskyldighet handhava de utanordnade penningmedlen.

Vinslöv den 10 maj 1944

M.H. Ahlfeldt. Folke Friberg

Oscar Blomberg s.omb.f. Olof Blomberg enl. fullmakt.

Bengta Persson gm. Agnar Nilsson enl. fullmakt.

Siri Nilsson gm. Agnar Nilsson enl. fullmakt.

Bevittnas:

Lars Kullman Elsa Edelborg

Bil. G.

F U L L M A K T

för Herr Agnar Nilsson att å mina vägnar underteckna föreningshandling för sökande av lån och anslag av statsmedel till utförande av "Orebergs dikningsföretag I och II 1942".

Vanneberga den 9 maj 1944

Bengta Persson

Bevittnas:

Elsa Nilsson Helga Karlsson

Bil. H.

F U L L M A K T

för Herr Agnar Nilsson att å mina vägnar underteckna förenings-handling för sökande av lån och anslag av statsmedel till utförande av "Orebergs dikningsföretag I och II 1942".

Vanneberga den 9 maj 1944

Siri Nilsson

Bevittnas:

Helmer Svensson — Vanneberga

Hugo Lindeberg — Vinslöv

Bil. I.

F U L L M A K T

för Oskar Blomberg att å mina vägnar underteckna förenings-handling för sökande av lån och anslag av statsmedel till utförande av "Orebergs dikningsföretag I och II 1942".

Vanneberga den 9 maj 1944

Olof P. Blomberg

Vanneberga

Härtha Persson — Vanneberga

Helmer Svensson — Vanneberga

Bil. K.

RÄKNING

Orebergs dikningsföretag I och II 1942 Debet

till statens lantbruksingeniör Klas Westling

Betänkandet	15:00
8 st. kallelser å 50 öre	4:00
Sammanträde	12:00
Bil. B	12:00
Översiktskartor	10:00
Avskrift	6:25
Ansökningshandlingar	4:00
Diariebevis	3:90
Inbindning 2 band	4:00
Förteckning över lånesök. fastigheter	3:00
Summa	74:15

Den med denna räkning ej åtnöjes äger anställa klander därå genom stämning till Västra Göinge häradsrätt inom tre månader från nedanstående dag.

Kristianstad den 20 juni 1944

Klas Westling

statens lantbruksingeniör.

Sid. 1-13 vidimeras
ex officio
Klas Westling.

Lbrstn 1044.

L 3★1154
15798
DIARIE-NR
K. LANTBRUKSSTYRELSEN
2 AUG 1944

Kungl. Lantbruksstyrelsens
Kulturtekniska byrås arkiv

Kromb. 123/44

Originalhandlingar

rörande

Örebergs

dikningsföretag I o II

1942.

Skrivt N.O.88

Nederbördsområde n:o 88

ORIGINALHANDLINGAR

rörande

torrläggning av mark till Vanneberga 3,5 och 13 i Vinslövs socken av Kristianstads län; upprättade år 1942 vid syneförrättning enligt vattenlagen av

Statens lantbruksingenjör.

Handlingarna innehålla förutom titelblad fyrtio (40) skrivna och paginerade sidor samt åtföljas av plan-, profil- och sektionsritningar i 3 blad.

Protokoll hållet vid
syneförrättning angående vattenlagen avsedda torläggning
av mark till Vannebergs
by i Vinslövs socken, av
Kristianstads län.

Å 1942 den 12 juni instämde sig undertecknad statens lantmätare ingenjör Ivar Nilsson i Vannebergs socken på uppmaning av länsstyrelsen förordnande verkställa syneförrättning angående vattenlagen avsedda torläggning av mark till Vannebergs by i Vinslövs socken av Kristianstads län. Efter personliga kallelser hade till sammanträdet infunnit sig:

M. A. Ahlfeldt, Vannebergs 5;
Bengta Berntsson " 5;
Erik Nilsson " 66;
Olof Blomberg " 3 genom sin hustru Bengta Blomberg;
Ivar Nilsson, Vannebergs 3
Sven Persson, " 9
Landskontoret Allan Ottosson, Vinslöv, på mark under Vannebergs 13;
Nils Berntsson, Vannebergs;
såsom vittnande goda män:
Svante Nilsson, Vannebergs och
Anton Larsson, Vinslöv, vilka båda avagt försäkrion ed.

Det på undertecknad statens lantmätare ingenjör uppdragna förordnandet samt av länsstyrelsen

därom uppsatts (bil. 1).

#2.

På detsamma protokoll följa uppgifter på några jävsmålsägare mot synemännen, i huru vitt de äro dessa till, i jävsprövandet till sakägare.

#3.

Till prövningsmannen hade inkommit skrivelse enligt bil. Ken M. Ahlfeldt, Olof Blomberg, Hans Fiberg och Folke Fiberg samtliga i Vaxmälarya, påkrävande att med Söderåsens Ångsågsförening (bil 2), som uppsatts, vidsökt av nämnde sakägare till prövningen därom, vilket skyndades av synemännen genom anlägganing å platsen.

#4.

Det uppgivits, att Nils Ahlin Persson i Vaxmälarya sålt sin fastighet till Nils Olsson Vaxmälare.

#5.

Söderåsens ångsågs verkstäder av sådana skälighetsåtgärder, att vattenskadan å deras mark, som huvudsakligen åstadkommes genom översvämningar på den d. k. Stockåsen, kunde förhindras och torrläggning ske till lagenligt sätt på åker samt att kostnaderna skulle fördelas

vägen lag.

§ 6.

Det upplystes, att en kanna på bäcken i Alekomsvägen ansågs vara ett väsentligt hinder på vattenflödet i bäcken.

§ 7.

Föreningsmannen kungjorde, att sysselsättningsnämnden efter sammanträdet kommer att vidtaga på ärendet vidare handläggning nödiga undersökningar och värderingar, och att nytt sammanträde kommer att hållas å samma lokal onsdagen den 22 instundande juli månad kl. 1 e.m., till vilket sammanträde inga andra kommuninvånare utan meddelande kommer att utgivas än de vid sammanträdet närvarande sakägare.

§ 8.

Då inga vidare förekommo upplästes protokollet och slöts sammanträdet.

Det om och som ovan.

Emanuel Lundström
Statens lantbruksingenjör.

Svante Nilsson Johan Larsson

Å 1942 den 22 juli.

Vilka dag sammanträdet ägt förenämnda sysselsättningsnämnd å Orebro varit följande sakägare

Kyrkoherde konsulent:
Nils Olsson, Vaxjö;
M. A. Ahlqvist, Orsberg;
Bengta Persson, Vaxjö;
Bengta Bergberg, "
Siri Nilsson " gamla
änkan Agnar Nilsson.

#9.

Förrättningsmannen meddelade att uppvärderingsförslaget vunit uppsatt hälso-och olycksfallsförsäkring, ägodelsförsäkring och värderingsförslag i Sammanlagt (bil. 3) kostnadsberäkning (bil. 4) och kostnadsfördelningsförslag (bil. 5) bifogades protokollet I Samt motsvarande handlingar (bil. 6, 7 och 8) bifogades protokollet II.

#10.

Synemännen avgavo sitt utlåtande (bil. 9).

#11

Till sammanträdet hade utsetts Erik Nilsson, Vaxjö, biträdande sig.

#12

Det beslöts, att fordringägarna skulle bestå av de medlemmar, närvarande voro Nils Olsson, Vaxjö, M. A. Ahlqvist, Orsberg, och Fru Siri Nilsson, Orsberg.

#13

Till ordförande i styrelsen valdes M. A. Ahlqvist, Orsberg och skulle det fordringägarna hållas

handlingar och räkningar privata
av ordföranden.

§ 14

Räkning å förändringskostna-
derna bifogades protokollet (bil 6).

§ 15

Då intet vidare förekom för-
klarades föreningen av styrelsen
och upplästes detta protokoll.

Det var vid detta sammanträde

Lennart Holmström
statens lantbruksingenjör

Sonja Nilsson Johan Lassa

Bil. 6.

LÄNSSTYRELSENS i KRISTIANSTADS LÄN

RESOLUTION i anledning av gjord framställning om förordnande av förrättningsman enligt vattenlagen; given Kristianstad i landskansliet den 3 maj 1941.

N:o 29/17 **Ekdm.**
1941.

Uti en till länsstyrelsen ingiven ansökan ha va Siri Nilsson, Bengta Persson och Nils A. Persson i Vanneberga anhållit om förordnade för statens lantbruksingenjör att i enlighet med föreskrifterna i gällande vattenlag verkställa laga undersökning för torrläggning av vattensjuka marker till Vanneberga nr 3 i Vinslövs socken.

Länsstyrelsen har tagit ärendet i övervägande och finner jämlikt 10 kap. 33 § vattenlagen skäligt förordna statens lantbruksingenjör Lennart Holmström att i enlighet med föreskrifterna i vattenlagen därest laga hinder ej möter, verkställa den i ansökningen påkallade förrättningen; skolande sökandena tillställa förrättningsmannen denna resolution.

Year/D År och dag som ovan:

A. B. Podke

Åke Sylvan

Utn 7.56

Stämpel sex kronor.

Jepsson.

92 D

Kr — ds l. nr 51, 1939. 2. 800.

Sökandena.

N:o 29/17 Exam. Ant.
30. APR. 1941
TILL LANTBRUKSNÄMNDEN
I KRISTIANSTADS LÄN

Till
Länsstyrelsen i Kristianstads län

Härmed anhålles vördsamt om förordnande för statens lantbruksnämnden att i enl. med föreskrifterna i gällande nattvalag verkställa lagsökning för torrläggning av vattensjuka marker till Vannebergs n:r 3 i Vinslövs socken av Kristianstads län.

Samtliga av företeg. berörde torde först av försätt ningsmannen med säkerhet kunna angivas.

Vannebergs pr. Vinslöv d. 7/3 1941

Siri Nilsson.
Brengta Persson

Nils Persson.

Telefonmeddelande till Siri Nilsson tel 267 Vinslöv

Bil 2.

Förrättningshandling

Härmed förena vi oss med Siri Kiesen i Tannebergen m. fl. i deras av den 7/9 1941 daterade ansökan om fyn enligt vattenlagen i och för tillåtande av vattenskadade marken till Tannebergs i Vinslövs socken av Kristianstads län

Tannebergen den 15/10 1941

Mosbergfeldt

Olof Blomberg

Arne Friberg

Folke Friberg

Förestående förrättningshandling är upprättad i enlighet med gjord beslut av den 12 juni 1942 av undertecknade ledamöter

Lennart Torsten Ström

Hakan Lantmäteriingenjör.

Svante Nilsson

Nils Ekman

Areal								Nuvarande värde			Blivande värde			Förbättringsvärde		
Åker		Äng och odlingsmark		Annan duglig mark		Inpediment och högl. mark		pr har	pr ägofigur		pr har	pr ägofigur		pr har	pr ägofigur	
Har	ar	Har	ar	Har	ar	Har	ar	Kr.	Kr.	öre	Kr.	Kr.	öre	Kr.	Kr.	öre
7		8		9		10		11	12		13	14		15	16	

Företag I

Härdeförteckning, ägobeskrivning och värderingslängd över vattenskadade marker till Vanneberga i Vinslövs socken av Kristianstads län, upprättad år 1942 vid syneförrättning enligt vattenlagen.

Hemmanstal	Registernummer	Littera å kartan	Socken, by och hemman	Delägares namn, hemvist m. m. samt ägobeskrivning	Ägofigurens nummer
1	2	3	4	5	6
			Vinslövs socken		
11/128	3³	A	Vanneberga	M. H. Alfeldt.	
				åker, mylla på lubl. grus	9
				" "	10
				" "	11
				" för. ej	12
				"	13
				högländ mark förbättras ej	14
				imp	15
				väg imp	16
				Summa	
arst	3²⁰	B	Vanneberga	Olof Persson Blomberg.	
				tomt o trädgård, mylla på lubl. grus	17
				Summa	
arst	3²¹	C	Vanneberga	Folke Friberg	
				tomt o trädgård, mylla på lubl. grus	18
				Summa	
73/512	5⁵	H	Vanneberga	Nils Olsson, Vannedal ~~Nils A. Persson~~	
				åker, mylla på lubl. grus	42
				" "	43
				" "	44
				" "	45
				äng "	46
				" "	47
				" förbättras ej	48
				" , mylla på lubl. grus	49
				överföres.	

	Areal								Nuvarande värde			Blivande värde			Förbättringsvärde		
	Åker		Äng och odlingsmark		Annan duglig mark		Impediment och högl. mark		pr har	pr ägofigur		pr har	pr ägofigur		pr har	pr ägofigur	
	Har	ar	Har	ar	Har	ar	Har	ar	Kr.	Kr.	öre	Kr.	Kr.	öre	Kr.	Kr.	öre
	7		8		9		10		11	12		13	14		15	16	
0.3	0	32.5							600	195	–	2000	650	–	1400	455	–
0.7	0	27.0							1400	378	–	2000	540	–	600	162	–
0.5	0	20.0							1000	200	–	2000	400	–	1000	200	–
							0	93.0									
							0	17.0									
							0	45.5									
							0	00.5									
							0	04.0									
	0	79.5					1	60.0		773	–		1590	–		817	–
0.3	0	09.5							1200	114	–	4000	380	–	2800	266	–
	0	09.5								114	–		380	–		266	–
0.2	0	12.5							800	100	–	4000	500	–	3200	400	–
	0	12.5								100	–		500	–		400	–
0.6	0	25.0							1200	300	–	2000	500	–	800	200	–
0.4	0	52.5							800	420	–	2000	1050	–	1200	630	–
0.2	0	27.5							400	110	–	2000	550	–	1600	440	–
0.2	0	21.5							400	86	–	2000	430	–	1600	344	–
0.3			0	02.5					90	2	25	300	7	50	210	5	25
0.2			0	12.5					60	7	50	300	37	50	240	30	–
							0	13.5									
0.3			0	01.0					90	–	90	300	3	–	210	2	10
	1	26.5	0	16.0			0	13.5		926	65		2578	–		1651	35

Hemmanstal	Registernummer	Littera å kartan	Socken, by och hemman	Delägares namn, hemvist m. m. samt ägobeskrivning	Ägofigurens nummer
1	2	3	4	5	6
				Överfört.	
				äng, mylla på lubl. grus	50
				väg imp	51
				" "	52
				Summa	
ars	5 14	J	Vanneberga	Bengta Persson	
				tomt o trädgård, mylla på lubl. grus	53
				" " "	54
				" " "	55
				" " förbättras ej	56
				" " " "	57a 57b
				imp " "	58
				väg imp	59
				" "	60
				Summa	
arst.	5 15	K	Vanneberga	Erik Wilsson	
				äng, mylla på lubl. grus	61
				Summa	
arst.	9 50	L	Vanneberga	Erik Wilsson	
				tomt o trädgård förbättras ej	62
				Summa	
arst.	66 1	M.	Vanneberga	Erik Wilsson	
				tomt o trädgård förbättras ej	63
				väg imp	64
				Summa	

	Areal								Nuvarande värde			Blivande värde			Förbättringsvärde		
	Åker		Äng och odlingsmark		Annan duglig mark		Inpediment och högl. mark		pr har	pr ägofigur		pr har	pr ägofigur		pr har	pr ägofigur	
	Har	ar	Har	ar	Har	ar	Har	ar	Kr.	Kr.	öre	Kr.	Kr.	öre	Kr.	Kr.	öre
	7		8		9		10		11	12		13	14		15	16	
	1	26.5	0	16.0			0	12.5		926	65		2578	-		1651	35
0.3			0	02.0					90	1	80	300	6	-	210	4	20
							0	13.5									
							0	02.5									
	1	26.5	0	18.0			0	20.5		928	45		2584	-		1655	55
0.8	0	05.5							32.00	176	-	4000	220	-	800	44	-
0.9	0	05.6							3600	180	-	4000	200	-	400	20	-
0.6	0	06.5							2400	156	-	4000	260	-	1600	104	-
							0	10.0									
							0	06.0									
							0	06.0									
							0	01.5									
							0	03.5									
							0	02.5									
	0	17.0					0	29.5		512	-		680	-		168	-
0.4			0	00.5					120	-	60	300	1	50	180	-	90
			0	00.5						-	60		1	50		-	90
							0	00.5									
							0	00.5									
							0	06.5									
							0	01.0									
							0	07.5									

Hemmanstal	Registernummer	Littera å kartan	Socken, by och hemman	Delägares namn, hemvist m. m. samt ägobeskrivning	Ägofigurens nummer
1	2	3	4	5	6
avs	9 10	N	Vanneberga	Anna Borgström	
				tomt o trägård förbättras ej	65
				Summa	
avs	9 44	O	Vanneberga	Anna Borgström	
				tomt o trägårdgård förbätt ras ej	66
				Summa	
arst	5 17	Q	Vanneberga	Nils Olsson, Vannedal	
				äng: mylla på lerb. grus	72
				Summa	
samt	f.	T	Vanneberga	samt till 1/3 mtl nr 9	
				äng förbättras ej	83
				Summa	
			Sammandrag.		
			Vinslövs socken		
11/128	3 3	A	Vanneberga	M. A. Alfeldt.	
arst	3 20	B	— " —	Olof Persson Blomberg	
arst	3 21	C	— " —	Folke Friberg	
73/512	5 5	H	— " —	~~Nils A. Persson~~ Nils Olsson, Vannedal	
avs	5 14	J	— " —	Bengta Persson	
arst	5 15	K	— " —	Erik Nilsson	
arst	9 50	L	— " —	Demo	
arst	66 1	M	— " —	Demo	
avs	9 10	N	— " —	Anna Borgström	
avs	9 44	O	— " —	Demo	
arst	5 17	Q	— " —	~~Nils Olsson, Vannedal~~	
samt		T	— " —	samt till 1/3 mtl nr 9 Vanneberga.	
		P		Summa	
		R			

	Areal								Nuvarande värde			Blivande värde			Förbättringsvärde		
	Åker		Äng och odlingsmark		Annan duglig mark		Inpediment och högl. mark		pr har	pr ägofigur		pr har	pr ägofigur		pr har	pr ägofigur	
	Har	ar	Har	ar	Har	ar	Har	ar	Kr.	Kr.	öre	Kr.	Kr.	öre	Kr.	Kr.	öre
	7		8		9		10		11	12		13	14		15	16	
							1 02.0										
							002.0										
							0045										
							0045										
03			0055						90	4	95	300	16	50	210	11	55
			0055							4	95		16	50		11	55
							0015										
							0015										
	0795						160.0			773	-		1590	-		817	-
	009.5									114	-		380	-		266	-
	0125									100	-		500	-		400	-
	1265		018.0				020.5			928	45		2584	-		1655	55
	017.0						029.5			512	-		680	-		168	-
			000.5							0	60		1	50		-	90
							000.5										
							007.5										
							002.0										
							0045										
			0055							4	95		16	50		11	55
							001.5										
	245.0		024.0				2260			2433	-		5752	-		3319	-
																02	-

Hemmanstal	Registernummer	Littera å kartan	Socken, by och hemman	Delägares namn, hemvist m. m. samt ägobeskrivning	Ägofigurens nummer
1	2	3	4	5	6
–	Berg den 22 juli 1942. Sommarstugustrån blev lantbruksregist. Svante Nilsson			Johan Persson	

Kostnadsförslag

Bil. 4.

"Orebergs dikningsföretag I o II 1942".

Läge	Längd m.	Arbete, jordmån m. m.		Antal	à pris	Kostnad Kr.	Kostnad öre	Summa Kr.	Summa öre
1	2	3		4	5	6		7	
		Företag I.							
20+74=15+50 20-20+74,15+50- -16+82	206	Dikessträckan A-B.							
20-20+74,15+50- -16	124	5" tegelrör	st	440	0.45	198	-		
16-16+82	82	6" "	"	290	0.55	159	50	357	50
20-20+10	10	Schaktning för täckt ledning, rörens läggning, dikesjordens återfyllning m.m.	lm	10	2.10	21	-		
20+10-20+74	64	d:o	d:o "	64	2.40	153	60		
15+50-15+64	14	d:o	d:o "	14	2.50	35	-		
15+64-15+68	4	d:o	d:o "	4	5.00	20	-		
15+68-16	32	d:o	d:o "	32	2.50	80	-		
16-18+82	82	d:o	d:o "	82	2.40	196	80	506	40
20+00		Dikesöga av betong enl. ritn.	st	1	50.-	50	-		
15+50,16,16+71, 16+82		Intagningsbrunnar av betong inre diam= 0.7 m.	st	4	45.-	180	-	230	-
		För oförutsedda fall, arbetets tillsyn m.m. tillägges c:a 10 %						116	10
		Summa						1210	-
16+82=40 16+82-16+91	9	Dikessträckan B-C							
16+82-16+91	9	4" tegelrör	st	35	0.35			12	25
16+82-16+84	2	Schaktning för täckt ledning m.m.	lm	2	2.40	4	80		
16+84-16+89	5	d:o	d:o "	5	5.-	25	-		
16+89-16+91	2	d:o	d:o "	2	2.40	4	80	34	60
16+91		Intagningsbrunn enl. ritning inre diam= 0.7 m.	st	1	45.-			45	-
		överföres						91	85

1	2	3	4	5	6	7
		överfört				91 85
		För oförutsedda fall, arbetets tillsyn m.m. tillägges c:a 10 %				18 15
		Summa				110 -
40=16+88						
40-40+50	50	Dikessträckan B-D.				
40-40+50	50	6" tegelrör st	175	0.55		96 25
40-40+41	41	Schaktning för täckt ledning m.m. lm	41	2.40	98 40	
40+41-40+48	7	d:o d:o "	7	5.-	35 -	
40+48-40+50	2	d:o d:o "	2	2.00	4 -	137 40
40+40,40+50		Intagningsbrunnar av betong inre diam= 0.7 m. st	2	45.-		90 -
		För oförutsedda fall, arbetets tillsyn m.m. tillägges c:a 10 %				36 35
		Summa				360 -
		Sammandrag.				
20+74=15+50						
20-20+74,15+50-16+82	206	Dikessträckan A-B				1210 -
16+82-16+91	9	" B-C				110 -
40-16+82						
40-40+50	50	" B-D				360 -
		Summa				1680 -

Vedberg den 22 juli 1942
Dunartkommunstyrelse
Skakers landtbruksingenjör

Bil. 5.

Redovisningslängd för "Orebygs delningsförelag I och II 1942."

Förelag I

Nummerbel	Registernummer	Gilla i kartan	Gårdens namn	Delägare	Fastighet	Fastighetsvärde kr	öre	Fastighetsvärde %	Ersättnings kr	öre	Fastighetsvärde kr	öre
			Ingebors gården									
11/128	3 3	A	Hammeberga	M. A. Ahlfeldt	s	817	-	24.616	413	55	68	79
avst.	3 20	B	"	Olof Persson Blomberg	s	266	-	8.014	134	44	22	39
avst.	3 21	C	"	Folke Friberg	s	400	-	12.052	202	47	33	68
73/512	5 5	H	"	Nils Olsson	s	1655	55	49.881	838	-	139	28
avs	5 14	I	"	Bengta Persson	s	168	-	5.062	85	04	14	14
avst.	5 15	K	"	Erik Nilsson		0	90	0.027	0	45	0	08
avst.	5 17	Q	"	Nils Olsson		11	55	0.348	5	85	0	97
				Summa		3319	-	100.000	1680	-	279	43

Örebro den 22 juli 1942

Schwartzkopf Böcker

Stakes lantmäteriingenjör.

Sverker Nilsson Johan Lundin

Areal								Nuvarande värde			Blivande värde			Förbättringsvärde		
Åker		Äng och odlingsmark		Annan duglig mark		Inpediment och högl. mark		pr har	pr ägofigur		pr har	pr ägofigur		pr har	pr ägofigur	
Har	ar	Har	ar	Har	ar	Har	ar	Kr.	Kr.	öre	Kr.	Kr.	öre	Kr.	Kr.	öre
7		8		9		10		11	12		13	14		15	16	

Företag II

Hörde förteckning, ägobeskrivning och värderingslängd över vattenskadade marker till Vanneberga i Vinslövs socken av Kristianstads län, upprättad år 1942 vid syneförrättning enligt vattenlagen.

Hemmanstal	Registernummer	Littera å kartan	Socken, by och hemman	Delägares namn, hemvist m. m. samt ägobeskrivning	Ägofigurens nummer
1	2	3	4	5	6
			Vinslövs socken		
11/128	3[3]	A	Vanneberga	M. H. Alfeldt	
				åker, mylla på lerblt. grus	1
				" "	2
				" "	3
				" "	4
				äng "	5
				" "	6
				" "	7
				imp	8
				Summa	
arst	3[23]	D	Vanneberga	Siri Nilsson	
				tomt o trädgård, mylla på lerblt. grus	19
				Summa	
1/192	9[19]	P	Vanneberga	Sven Persson	
				åker förbättras ej	67
				äng " "	68
				" " "	69
				" " "	70
				" " "	71
				Summa	
41/210	13[11]	R	Vanneberga	Allan Holmgren	
				äng, mylla på lerblt. grus	74
				" "	75
				" "	76
				" "	77
				ärer följes	

	Areal								Nuvarande värde			Blivande värde			Förbättringsvärde		
	Åker		Äng och odlingsmark		Annan duglig mark		Inpediment och högl. mark		pr har	pr ägofigur		pr har	pr ägofigur		pr har	pr ägofigur	
	Har	ar	Har	ar	Har	ar	Har	ar	Kr.	Kr.	öre	Kr.	Kr.	öre	Kr.	Kr.	öre
	7		8		9		10		11	12		13	14		15	16	
0.2	0	22.5							400	90	–	2000	450	–	1600	360	–
0.4	0	25.5							800	204	–	2000	510	–	1200	306	–
0.6	0	17.5							1200	210	–	2000	350	–	800	140	–
0.6	0	22.0							1200	336	–	2000	560	–	800	224	–
0.9			0	26.5					270	71	55	300	79	50	30	7	95
0.5			0	17.5					150	26	25	300	52	50	150	26	25
0.4			0	08.0					120	9	60	300	24	–	180	14	40
							0	00.5									
	0	93.5	0	52.0			0	00.5		947	40		2026	–		1078	60
0.2	0	13.0							800	104	–	4000	520	–	3200	416	–
	0	13.0								104	–		520	–		416	–
							0	01.0									
							0	05.5									
							0	09.5									
							0	07.5									
							0	12.0									
							0	35.6									
4–0.8			0	15.5					120	18	60	~~300~~ 240	37	20	120	18	60
0.5			0	14.0					150	21	–	300	42	–	150	21	–
0.7			0	17.5					210	36	75	300	52	50	90	15	75
0.7			0	02.5					210	5	25	300	7	50	90	2	25
			0	49.5						81	60		139	20		57	60

Hemmanstal	Registernummer	Littera å kartan	Socken, by och hemman	Delägares namn, hemvist m. m. samt ägobeskrivning	Ägofigurens nummer
1	2	3	4	5	6
				Överfört	
				äng i myllejå lutl. gno	78
				" "	79
				" "	80
				tomt o trädgård "	81
				äng förbättres ej	82a
				väg imp.	82d
				" "	83
				" "	84
				" "	85
				Summa	
			Sammandrag		
11/128	3^{3}	A	Vanneberga	M. H Alfeldt.	
9/154	3^{23}	D	— " —	Siri Wilsson	
1/192	9^{19}	P	— " —	Sven Persson	
41/210	13^{11}	R	— " —	Allan Holmgren	
				Summa	

	Areal								Nuvarande värde			Blivande värde			Förbättringsvärde		
	Åker		Äng och odlingsmark		Annan duglig mark		Inpediment och högl. mark		pr har	pr ägofigur		pr har	pr ägofigur		pr har	pr ägofigur	
	Har	ar	Har	ar	Har	ar	Har	ar	Kr.	Kr.	öre	Kr.	Kr.	öre	Kr.	Kr.	öre
	7		8		9		10		11	12		13	14		15	16	
			0	49.5						81	60		139	20		51	60
0,1–0,9			0	04.5					30	1	35	~~300~~ 270	12	15	240	10	80
0,4–0,8			0	05.5					120	6	60	~~300~~ 240	13	20	120	6	60
0,2			0	02.5					60	1	50	300	7	50	240	6	–
0,5	0	08.5							2000	170	–	4000	340	–	2000	170	–
							0	04.5									
							0	05.5									
							0	01.0									
							0	03.5									
							0	01.0									
	0	08.5	0	62.0			0	15.5		261	05		512	05		251	–
	0	93.5	0	52.0			0	00.5		947	40		2026	–		1078	60
	0	13.0								104	–		520	–		416	–
							0	35.5									
	0	08.5	0	62.0			0	15.5		261	05		512	05		251	–
	1	15.0	1	14.0			0	51.5		1312	45		3058	05		1745	60

Ödeborg den 22 juli 1942

Edvard Hörnsträng

Statens Lantmätare i ingenjörsk.

Lennart Nilsson

Sven Larsson

Hemmanstal	Registernummer	Littera å kartan	Socken, by och hemman	Delägares namn, hemvist m. m. samt ägobeskrivning	Ägofigurens nummer
1	2	3	4	5	6

PETERSONSKA BOKTR. ETM.
SMÅGA

Kostnadsförslag

Bil. 7.

"Orebergs dikningsföretag I o II 1942".

Läge	Längd m.	Arbete, jordmån m. m.		Antal	à pris	Kostnad Kr.	Kostnad öre	Summa Kr.	Summa öre
1	2	3		4	5	6		7	
		Företag II.							
3+55=10 2+20-3+55,10-10+ +48	183	Dikessträckan E-F.							
2+20-3+55	135	Schaktning för öppet dike grus och sten	m^3	130	2.50			325	-
10-10+48	48	6" tegelrör	st	170	0.55			93	50
10-10+12	12	Schaktning för täckt ledning rörens läggning, dikesjordens återfyllning m.m.	lm	12	1.40	16	80		
10+12-10+16	4	d:o d:o	"	4	5.-	20	-		
10+16-10+27	11	d:o d:o	"	11	1.40	15	40		
10+27-10+48	21	d:o d:o	"	21	1.20	25	20	77	40
3+32-3+37	5	Ägovägskulvert enl. ritning							
		Betonggjutning av frontmurar	m^3	3.5	40.-	140	-		
		Armerade betongrör inre diam= 0.9 m.	lm	5	30.-	150	-		
		Vägbanans iordningsställande stenglacin m.m.				60	-	350	-
10+00		Dikesöga och stup enl. ritn.	st	1		120	-	120	-
10+16,10+27,10+48		Intagningsbrunnar av betong inre diam= 0.7 m.	st	3	45.-	135	-	255	-
		För oförutsedda fall, arbetets tillsyn m.m. tillägges c:a 10 %						119	10
		Summa						1220	-

Örebro den 22 juni 1942
[illegible]
[illegible]

1	2	3	4	5	6	7

Bil. 8.

Kostnadsfördelningslängd för "Orebygs elkraftförening I och II 1942."

Förslag II

Nummerlot	Registrerarnummer	Sikten å kartan	Skogsbruksenhet, byn, kommun	Sälgare	Skiftande	Fördelningsmäle kr	Fördelningsmäle öre	Fördelningstal %	Totalkostnad kr	Totalkostnad öre	Fördelningskostnad kr	Fördelningskostnad öre
			Inmälos ej									
11/128	3³	A	Vannebygn	M. K. Malfeldt	s	1078	60	61.789	753	82	125	39
avst.	3²³	D	"	Siri Nilsson	s	416	-	23.831	290	74	48	36
41/210	13¹¹	R	"	Allan Holmgren		251	-	14.380	175	44	29	18
				Summa		1745	60	100.000	1220	-	202	93

Orebygs den 28 juli 1942
Vattenföreningens styrelse
Lantbruksingenjör

Sonja Nilsson Allan Larsson

Bil. 9.

U T L Å T A N D E

avgivet vid syneförrättning enligt vattenlagen avseende torrläggning av mark till Vanneberga 3, 5 och 13 i Vinslövs socken av Kristianstads län.

1:o. Företagen, som avse bättre torrläggning av åker och äng m.m. äro enligt synemännens förmenande att hänföra till dikning. Mot företagens utförande på sätt i detta utlåtande närmare angives finnes enligt synemännens förmenade ej något laga hinder.

2:o. Sökande till företagen äro:

M.A. Ahlfeldt för Vanneberga 3^{3} (Oreberg)

Olof Persson Blomberg för Vanneberga 3^{20}

Folke Friberg för " 3^{21}

Nils Olsson, Vannedal för " $5^{5}, 5^{17}$

Bengta Persson " " 5^{14}

Siri Nilsson " " 3^{23}.

Företagens utsträckning är beroende av sökandenas yrkanden och förefintliga fallförhållanden och omfattar syneförrättningen i anledning härav de dikessträckor, som å hithörande plankarta äro utmärkta med röda linjer och bokstäverna A-B-C, B-D och E-F.

3:o. Den vattenskadade mark, som av företagen tillskyndas båtnad är avfattad å hithörande plankarta. Såsom betalnings-

skyldig till företagen anses all mark, vars torrläggning till 1.2 meters djup är beroende av dikningen och som genom denna vinner möjlighet till förbättrad torrläggning, d.v.s. all mark, belägen under en kurva, avvägd till 1.2 meters höjd över vanligt medelvattenstånd i diket med tillägg för behövlig höjdskillnad mellan detta vattenstånd och eventuella täckdikesögon samt för fall åt sidorna mot diket räknat, vilket fall beräknats lika med markytans, dock ej överstigande 1.5:1000.

4:o. Den i föreliggande fall uppkommande båtnaden består i höjning av jordens alstringsförmåga. Värdet härå, uttryckt i penningar, utgör det kapitaliserade värdet av den ökning av avkastningen, som åstadkommes eller möjliggöres om företaget i fråga kommer till stånd. Räntefoten på kapitaliseringen utgör fem procent. För beräkningarnas verkställande hava synemännen först uppskattat markens värde med hänsyn till dess alstringsförmåga i fullt torrlagt skick. Vid denna värdering har hänsyn tagits till jordens naturliga beskaffenhet såväl till matjord som alv samt till dess belägenhet men ej till jordens mer eller mindre goda brukning och därav uppkommande större eller mindre växtkraft.

Jordens värde före företagens utförande anse synemännen vara i det stora hela en produkt av dess värde i fullt torrlagt skick och den större eller mindre grad av försumpning, jorden lider av. Jord, som ligger i jämnhöjd med eller under den för-

sumpande vattenytan, har grad 0.0; anses sålunda för närvarande sakna värde. Jord, som ligger i jämnhöjd med eller högre än kurvan för den vattenskadade marken, har grad 1.0; d.v.s. dess värde före och efter företagens utförande sammanfalla.

Höjdskillnaden mellan den försumpande vattenytan och kurvan delas i tio höjdgrader med sinsemellan lika höjdskillnad. Varje ägofigurernas höjdläge motsvaras alltså av en viss försumphingsgrad. Denna är uträknad för varje figurs medelhöjd. Genom reduktion av ägofigurernas blivande värde med denna för varje ägofigur uträknade grad erhålles ägofigurens nuvarande värde. Skillnaden mellan dessa två värden motsvarar den genom företagens utförande uppkommande förbättringen. Denna är uträknad för varje ägolott och återfinnes i värderingslängdens kolumner 15 och 16.

5:o. För att den beräknade jordförbättringen skall kunna ernås måste dikningsarbetet verkställas i full överensstämmelse med förslaget, som är upprättat med hänsyn tagen till framrinnande vattenmängd, markens lutningsförhållanden, dikningsarbetenas ändamål m.m.

Nederbördsområdet är dels direkt inmätt, dels beräknat med tillhjälp av tillgängliga kartverk och utgör:

i punkt 20+74	7 hektar
16	6
16+71	5
B	4

i punkt C	1 hektar
40+40	3
D	2
10	564
10+16	10
10+27	9
F	6

På sökandenas begäran och med stöd av bestämmelserna i vattenlagens kap. 7 § 4 bestämma synemännen att dikessträckorna A-B-C, B-D och 10-F skola göras täckta samt sträckan E-10 (Skolbäcken) öppen.

Vid bestämmandet av dikenas dimensioner hava synemännen i anseende till nederbördsområdets beskaffenhet utgått från en största avrinning av 1.0 sekundliter pr hektar.

För övrigt hänvisas till plan-, profil- och sektionsritningarna samt till kostnadsförslagen.

6:o. Företagen beröra ej allmän väg. Företag II medför byggandet av rörtrumma för enskild väg. Trumman, för vilken förslagsritning finnes upprättad, skall byggas på dikningsskyldigas bekostnad, men framtida underhållet skall bekostas av den eller de personer, för vars räkning trumman bygges.

7:o. Framställning om ersättning för skada å växande gröda på grund av företagens utförande skall göras skriftligen till arbetsstyrelsen och senast den dag, då företagen genom avsyningsbevisets

uppläsande å allmänt sammanträde med sakägarna förklarats avsynade och godkända. Ersättningsbeloppet skall bestämmas av två stycken av arbetsstyrelsen tillkallade ojävige, i lantbruk kunniga män.

För övrigt skola inga ersättningar utgå.

8:o. På grund av läge skall torrläggningsarbetet uppdelas på två skillda företag, av vilka

företag I omfattar sträckorna A-B-C och B-D

" II " " E-10-F.

Efter verkställda undersökningar bestämma synemännen, att vardera företaget skall utgöra en samfällighet, i vilken samtliga med företaget förenade kostnader skola fördelas sakägarna emellan på grund av den båtnad, som till företaget hörande jord genom företagets utförande beräknas kunna ernå och som finnes närmare angiven i värderingslängdens kolumner 15 och 16.

Förrättningskostnaderna och andra för de två företagen gemensamma kostnader skola företagen emellan fördelas sålunda att företag I för 1680 kronors beräknad kostnad betalar 57.93 %

" " II " 1220 " " " " 42.07 %

I kostnadsfördelningslängderna finnas med iakttagande härav angivet vars och ens deltagningsskyldighet i förbättringsvärden och procenttal samt den kostnad, som i enlighet med de upprättade kostnadsförslagen åligger varje sakägare.

I och II/

9:o. Företagen skola benämnas "Orebergs dikningsföretag 1942".

Deras angelägenheter skola handhavas av en gemensam arbetsstyrelse som väljes på allmänt sammanträde med sakägarna enligt föreskrifterna i vattenlagens kap. 7:64.

Arbetsstyrelsens åligganden äro:

att jämlikt föreskrifterna i vattenlagens kap. 7:62 anmälå styrelseval hos länsstyrelsen;

att å offentlig auktion eller genom infordrande av anbud försälja arbetet på förmånligaste sätt samt till entreprenör, som kan av statens lantbruksingenjör i länet godkännas;

att själv eller genom tillkallande av sakkunnig person övervaka arbetets utförande i full överensstämmelse med det fastställda förslaget;

att verkställa behövliga utdebiteringar och fördelningar av kostnaderna;

att föra räkenskaper över arbetet och årligen redovisa dessa för delägarna;

att genom kringsänd kallelselista, å vilken kallade delägare teckna sina namn eller på annat i vattenlagens kap. 7:64 fastställt sätt, senast åtta dagar i förväg, vid behov, dock minst en gång årligen kalla delägarna till sammanträde för gemensamma angelägenheters dryftande;

att ombesörja dikenas vidmakthållande och upprensning å årstid då växande gröda därav minst tager skada, samt

att i övrigt vidtaga alla åtgärder, som kunna befrämja arbetets verkställande och vidmakthållande.

10:o. Beträffande arbetet för övrigt stadga synemännen:

att innan arbetet påbörjas skall

1) denna syneförrättning hava vunnit laga kraft;

2) länsstyrelsen hava underrättats om styrelseval;

att arbetet skall vara fullbordat inom 1944 års utgång;

att arbetet skall anses lagligen avslutat, då godkännande avsyningsbevis lämnats av statens lantbruksingenjör eller dennes ställföreträdare och detta bevis blivit å gemensamt sammanträde för delägarna uppläst;

att arbetet skall utföras i full överensstämmelse med det upprättade förslaget, dock att mindre ändringar, som under arbetets utförande kunna visa sig lämpliga beträffande dikenas läge och annat, som ej inverkar minskande på torrläggningens djup eller avrinningen och varom berörda sakägare äro eniga, må efter hörande av statens lantbruksingenjör och efter hans skriftliga medgivande företagas;

att rörens läge skall kontrolleras av statens lantbruksingenjör eller dennes ombud innan de höljas;

att den från öppet dike uppkastade jorden ej får läggas närmare dikeskanten än en meter eller med brantare lutning mot marken än 1:1;

att vallarna skola genomgrävas överallt där öppna diken till-

stöta eller ytvatten har benägenhet att samlas bakom vallarna;

att den, som åtagit sig arbetet, ej må erhålla slutlikvid förrän arbetet i sin helhet godkänts av statens lantbruksingenjör eller den han i sitt ställe sätter.

11:o. Ränsning av brunnar och öppna dikessträckor skall ske minst två gånger årligen och så ofta behovet det påkallar. Koppling direkt till rörsträng förbjudes såvida ej statens lantbruksingenjör därtill givit sitt skriftliga tillstånd.

12:o. Kostnaderna för denna syneförrättning skola vid förrättningens avslutande av sökandena förskjutas men gäldas av samtliga sakägare på sätt i detta utlåtande föreskrives om företagen komma till utförande.

13:o. Är någon missnöjd med åtgärd eller beslut under denna syneförrättning eller med detta synemännens utlåtande ingive inom sextio dagar från den dag förrättningen förklarats avslutad sina till Söderbygdens vattendomstol i Stockholm ställda besvär. I besvären skola fullständigt upptagas klagandens alla påståenden och skälen därför och skola vid besvären fogas de handlingar, klaganden vill åberopa till stöd för ändringssökandet. Besvären skola ingivas i tre exemplar.

Örebro den 22 juli 1942

Lennart Ronnstiernes

Statens lantbruksingenjör.

Svante Nilsson

Nils Ronnstiernes

Bil. 10.

ARVODESRÄKNING

för laga syneförrättning angående Grebergs dikningsföretag I och II 1942

i Vindåkers socken och Örebro län,

upprättad enligt nedanstående §§ i lantbruksingenjörstaxan av den 27 juni 1930.

År och månad	Dag	Arbete		Antal	à kr.	Kr.	öre	Kr.	öre
1	2	3		4	5	6		7	
		Kallelser och kungörelser, § 5	st.	17	0,50			8	50
		Ägomätning: i skala 1: 4000, §§ 6—10							
		a) för mätningsområdets gränser enl. tariff I							
		1) i åker, raklinje	km.		1,50				
		kroklinje	"	1	3,00	3	-		
		i annan mark, raklinje	"		3,00				
		kroklinje	"	1	6,00	6	-		
		2) för strandsträckor utefter sjö o. vattendrag med bredd över 15 m.							
		i åker, raklinje	km.		3,00				
		kroklinje	"		5,00				
		i annan mark, raklinje	"		5,00				
		kroklinje	"		11,00				
		3) för strandsträckor utefter mindre vattendrag, bredd 10—15 meter							
		i åker, raklinje	"		1,00				
		kroklinje	"		2,00				
		i annan mark, raklinje	"		2,00				
		kroklinje	"		5,00				
		b) för mätningsområdets olika ägoslag, ägofigurer och areal enligt tariff II							
		åker, medelareal 19 ar	st.	29	0.17	4	93		
			har	5.52	1.06	5	85		
		äng och odlingsmark, medelareal 8 ar	st.	23	0.05	1	15		
			har	1.92	1.46	2	80		
		annan mark och impediment, medelareal 2 ar	st.	13	0.05		65		
			har	0.31	0.78		24	24	62
		Tillägg för mätning i skala 1: 2000						6	28
		c) för vattenavlopp enl. tariff III med en medelbredd av > 15 / 10—15 / < 10 m.							
		i åker o. d., raklinje	km.						
		kroklinje	"						
		i annan mark, raklinje	"						
		kroklinje	"						
		d) för textning, skala o. d., 1:sta regalarket bladet						4	-
		övriga regalark blad	st.						
		Överföres						43	40

1	2	3	4	5	6	7
1941		Överfört				43 40
15/10-	27/10	**Avvägning:**				
		a) avvägning, längdmätning o. d., § 46 mom. 4 dagar	3	12,00	36 -	
		b) ytavvägning, § 11, mom. 1, tariff IV				
		i öppen mark, medelantal punkter pr har har	6	0.50	3 -	
		avvägda punkter st.	147	0.03	4 41	
		i annan mark, medelantal punkter pr har „	2.50	1 -	2 50	
		avvägda punkter „	67	0.06	4 02	
		c) begränsningskurva, § 11, mom. 2:				
		i öppen mark km.	1	2,00	2 -	
		i annan mark „	1	5,00	5 -	56 93
		Arealuträkning, § 13, tariff V, medelareal // ar, st.	65	0.07	4 55	
		har	2.755	0.20	1 55	6 10
		Ägobeskrivning, § 14, ägofigurer st.	65	0,04		2 60
		Markvärdering:				
		a) uppskattning och värdering, § 46, mom. 5 dagar		12,00		
		b) gradtabell eller kurva, § 16, mom. 1:				
		för första kilometern av avlopps längd km.			4 —	
		för övriga kilometer st.		1,50		
		c) uträkning därmed av värde pr ytenhet, § 16, mom. 2, värdetal „	68	0,06	4 08	
		d) uträkning av förbättring eller försämring, § 17, ägofigurer „	34	0,12	4 08	12 16
		Längdprofil, § 19 längdskala 1: 2000				
		a) uppritning enl. tariff VI, 1) endast markyta km.				
		2) befintligt avlopp eller vall „	0.4	4 -		1 60
		Tvärsektioner §§ 21 och 22 i skala 1: 100,				
		vid uppritning av endast befintlig eller ny sektion st.				
		„				
		vid uppritning av såväl befintlig som ny sektion „	8	0.25		2 -
		„				
		„				
		Antal profil- och sektionsritningar „	1	3,00		3 -
		Hydrografisk utredning, §§ 23 och 48, grundbelopp			2 —	
//	//	för vattenområdets areal km.²		0,02		
		dagar	1	12,00	12 -	14 -
		Dimensionsberäkning, § 24:				
		a) för öppet avlopp, utan särskild beräkning km.		3,50	3 50	
		tillägg för särskild beräkning av dimensionerna „		1,00		
		„ „ våta sektionsarean vid h. v. y. 0,50 kr. pr m.² „				
		nämligen m.² sektion på „				
		„ „ „ „				
		„ „ „ „				
		„ „ „ „				
		b) täckt ledning, 1) inre diameter intill 20 cm. „		6,00	6 -	
		2) „ „ över 20 „ „		10,00		9 50
		Inritning å kartan av avlopp och vallar, § 26 grundbelopp			1 —	
		tillägg för varje cm. verkligt mått å kartan cm.	23	0,03	69	1 69
		Överföres				152 98

1	2	3	4	5	6		7	
		Överfört					158	98
		Arbetsbeskrivning, *§ 27, 1:a sidan*			3			
		tillägg för övriga sidor ... *st.*		2,00				
		Kostnadsberäkning, *§ 28, a) nyanläggning* ... *km.*		2,50				
		därjämte 25 öre pr m² av våta sektionsarean vid h. v. y.						
		nämligen ... *m² sektion på* ... „						
		b) vid förändring av befintligt avlopp ... „		4,00	4	—		
		därjämte 50 öre pr m.² av våta sektionsarean vid h.v.y.						
		nämligen ... *m² sektion på* ... „						
		c) av kostnadsförslagets slutsumma 0,1 % (broar och vallar inberäknade)			2	90	6	90
		Förslag till invallning, *§ 29*						
		a) Konstruktion och dimensionering av vallar			6	—		
		b) Inläggning av vallkrön ... *km.*		0,50				
		c) Uppritning av tvärsektioner ... *st.*		0,25				
		d) Kostnadsberäkning ... *km.*		3,00				
		§ 46 Förslag till pumpstation ... *dagar*		12,00				
		Förslag till bro- och trumbyggnad, *§§ 33—35 och 38*						
		Dimensionsberäkning ...		8,00				
		Ritarbete ...			5	—		
		för särskilt konstruerat landfäste ... *st.*		4,00				
		Kostnadsberäkning ...						
		för särskilt konstruerade landfästen ... *st.*		4,00				
		Grundförstärkning ... *m²*		0,10				
		Antal särskilda ritningar ... *st.*	1	3,00	3	—	8	—
		Införande av höjdsiffror å plankartan, *§ 39* ...		0,01			2	14
		Översiktskarta, *§ 41* ...						
		Ersättningslängd, *§ 42, grundbelopp* ...			1	50		
		antal ersättningar ... *st.*		0,25				
		Kostnadsfördelning, *§ 43, grundbelopp* ...			2	—		
		antal fastigheter ... *st.*	10	0,30	3	—		
		tillägg för fastigheter i olika avdelningar ... „		0,20			6	—
1948		***Utlåtande och betänkande,*** *§ 45* ... *sid.*	8	3,00			24	—
12/6, 22/7		***Sammanträden o. upprättande av protokoll,*** *§ 46, mom. 1, dagar*	2	12,00			24	—
		Särskild utredning, *§ 46, mom. 2* ... „		12,00				
10/3		***Utredning å länets lantmäterikontor rörande fastighetsgränser, jordregisternummer o. d.,*** *§ 46, mom. 15* ... *dagar*	1/2	12,00			6	—
26/6		***Förslag enl. § 46 mom. 15,*** *brunn* ... „	1/4	12,00	3	—		
27/6		*utlopp för täckt ledning* 2 st. ... „	1	12,00	12	—	15	—
		slamficka ... „		12,00				
		Summa kronor					244	02
		Lösen för:						
		Kopia av plankartan, *§ 51*						
		1) 1:sta regalarket bladet ...			7	—		
		övriga regalark blad ... *st.*	1		2	75		
		2) efter kartans skala och ägofigurernas medelareal, tariff VII, skala 1: 4000, medelareal 11 *ar ägofigurer* ... *st.*	65	0.10	6	50		
		... *har*	7.755	0.28	2	17		
		Överföres			18	42		

1	2	3	4	5	6		7	
		Överfört			18	42		
		höjning för handkopia å ritpapper, 25 %			2	17		
		3) insättning av höjdlägestal st.	2.14	0,02	4	28		
		„ „ kanaler och diken, grundbelopp			1	75		
		tillägg för varje cm. verkligt mått å kartan, cm.	23	0,05	1	15	27	77
		Kopia av profil-, sektions-, bro- och trumritningar, § 54,						
		1) enligt tariff VIII, endast markyta km.						
		befintligt vattendrag ell. vall „						
		nytt avlopp eller vall „						
		ändring av befinligt avlopp „	0.4	7-	2	80		
		2) tvärsektioner, originalritningens belopp			2	-		
		3) broar och trummor, „ „			5	-		
		4) för varje med rubrik, skalor o. d. försett blad st.		3,00			9	80
		nedsättning för kopia å kalkérväv 25 %						
		Kopia av annan ritning, § 46, pumpstation dagar		12,00				
		brunn, rörutlopp och slamficka „	1	12,00			12	-
		Avskrift av synehandlingarna, § 55 sid.	35	0,55			19	25
		Översiktskarta i d:o, § 41						
		Summa kronor					68	82
		Övriga förrättningskostnader.						
		Lösen av förordnandet jämte kommissionärsarvode			10	-		
		Annonskostnader ang. sammanträden						
		Inbindning av förrättningshandlingar o. uppklistring av ritningar			2	-	12	-
		Arvode till biträdande förrättningsmannen						
		Ersättning till gode männen enligt egna räkningar					40	40
		Kostnader för hantlangning, materialer o. d.					117	12
		Summa kronor					169	52
		Sammandrag.						
		Förrättningsmannens arvode					244	02
		Lösen för kopior och avskrifter					68	82
		Övriga förrättningskostnader					169	52
		Summa kronor					482	36

Den, som icke åtnöjes med denna räkning, äger att inom tre månader från nedanstående dag klander därå anställa genom stämning till Södra Gränge häradsrätt.

Orebro den 22 juli 1942

Statens lantbruksingenjör.

Att sakägare erhållit en med denna lika lydande räkning betyga:

Wilhelm Wendt Emma Olsson

Kronor kvitteras:

den 19

PETTERSONSKA BOKTR.ET TR. SKARA
392212

Kallelse.

Till Nilson Larsson
Vinslöv 19, Vinslöv

Av Länsstyrelsen förordnad att verkställa syn enligt vattenlagen, avseende dikning inom Vannebäga (Ombyg)

kallar jag Eder härmed att i egenskap av god man

själv ~~eller genom befullmäktigat ombud~~ närvara vid det sammanträde, som kommer att hållas hos Eva Lisa Nilsson, Vannebäga 3

fre dagen den 12 juni 1942 kl. 10 - middagen.

Kristianstad den 1 juni 1942

Statens Lantbruksingenjör

Kallelsens delgivande erkännes:

Nilsson Larsson

Delgivandet av denna kallelse intygas:

Per Nilsson
adr.: Vinslöv

Gunnel Ahlkvist
adr.: Vinslöv

Kallelse.

Till Svante Nilsson,
Vannebergs, Vinslöv

Av Länsstyrelsen förordnad att verkställa syn enligt vattenlagen, avseende dikning inom Vannebergs (Orsberg)

kallar jag Eder härmed att i egenskap av god man

själv ~~eller genom befullmäktigat ombud~~ närvara vid det sammanträde, som kommer att hållas hos Fru Siri Nilsson, Vannebergs 3

fre dagen den 12 juni 1942 kl. 10- middagen.

Kristianstad den 1 juni 1942

ADJUNKT FORSSTRÖM
STATENS LANTBRUKSINGENJÖR
KRISTIANSTAD

Statens Lantbruksingenjör

Kallelsens delgivande erkännes:

Svante Nilsson
Vannebergs, Vinslöv

Delgivandet av denna kallelse intygas:

adr.: adr.:

Kab:
23

308
74

Skuldförbindelse överlämnad
till Kungl. Statskontoret
den 30/1 1945
av Tedna 8/2 1945

L 3★1154
2479

DIARIE Nr
K. LANTBRUKSSTYRELSEN
26 JAN. 1945

handl. m. V. D.

KONTRAKT.

Sedan Kungl. Lantbruksstyrelsen den 30 oktober 1944 till Orebergs dikningsföretag I och II 1942 i Vinslövs socken av KRISTIANSTADS LÄN

beviljat dels ***statsbidrag*** med ettusenfyrahundrafemtio (1.450) kronor att utgå från ***statens avdikningsanslag*** och *dels* ***lån*** med ettusentrehundrasextio (1.360) kronor att utgå från ***statens avdikningslånefond*** ävensom fastställt en av dåvarande statens lantbruksingenjör L. Holmström vid syneförrättning år 1942 för företaget upprättad arbetsplan med därtill hörande kostnadsförslag, ha~~r~~ undertecknad....., som av vederbörande intressenter utsetts till ~~styrelse för troendeman~~ styrelse för företaget,

med Lantbruksstyrelsen avslutat följande kontrakt, varigenom ~~vi~~ jag för egen del samt å vederbörande intressenters i företaget vägnar åtag~~a~~ och förbind..... ~~oss~~ mig:

1:o) att utföra företaget i överensstämmelse med den fastställda arbetsplanen med de eventuella ändringar däri, varom Lantbruksstyrelsen må komma att efter framställning besluta,

att fullborda arbetet till den *1 september* 1945,

att vid företagets utförande iakttaga de föreskrifter, som av Kungl. Maj:t eller Lantbruksstyrelsen må hava meddelats,

6. 1943. 1 000.

STATENS REPRODUKTIONSANSTALT
141643

att vid sådana betongarbeten, som kunna ifrågakomma vid företaget, giva företräde för material av inhemsk tillverkning, då icke särskilda omständigheter till annat föranleda,

att bestrida vad utöver beviljat statsbidrag kan erfordras för företagets fullbordande,

att gälda vederbörande förrättningsman tillkommande gottgörelse för besiktning och avsyning av företaget,

att, när sådant av Lantbruksstyrelsen påfordras, förete behörigen verifierade räkenskaper över de med företaget förenade utgifterna ävensom att, därest det skulle visa sig, att torrläggningskostnad, varför statsmedel beviljats, beräknats till högre belopp än den verkliga kostnaden, efter föreskrift av Lantbruksstyrelsen vidkännas motsvarande minskning av statsbidraget och lånet,

att underhålla det utförda arbetet intill dess sådan underhållsskyldighet kan varda andra i laga ordning ålagd eller vederbörande från underhållsskyldigheten befriats, samt

att vid arbetets utförande ävensom i fråga om underhållsskyldighetens fullgörande underkasta ~~oss~~ mig Lantbruksstyrelsens inseende och kontroll;

2:o) att för tjänsteman, som förordnats att verkställa besiktning eller avsyning av företaget eller inspektion av underhållsarbetet, tillhandahålla den för företaget fastställda arbetsplanen med därtill hörande handlingar och ritningar;

3:o) att i händelse avvikelse utan därtill i vederbörlig ordning erhållet tillstånd skett från den fastställda arbetsplanen, eller arbetet icke blivit fullbordat inom därför bestämd tid och Lantbruksstyrelsen ej heller medgivit anstånd med dess utförande, eller Kungl. Statskontoret skulle finna den säkerhet, som blivit ställd för till Statskontoret avgiven skuldförbindelse angående lånets återbetalning, icke vidare nöjaktig, och ny säkerhet som av Statskontoret godkännes, icke varder inom bestämd tid avlämnad, eller den bestämda annuiteten icke varder i behörig tid erlagd, låta det ankomma på Lantbruksstyrelsen att inställa vidare utbetalning av statsmedlen samt att återfordra vad därav uppburits beträffande lånet dock endast därest icke beslut om detsammas återbetalning och fördelning blivit meddelat, att inom viss angiven tid på en gång eller efter hand inbetalas, bidragsmedlen till Lantbruksstyrelsen, och lånemedlen till Statskontoret, ävensom att å sålunda lyftade och återburna medel erlägga fem procent årlig ränta från lyftningsdagen till dess återbetalning sker;

4:o) att ifråga om tid för lyftande av statsmedlen låta gälla vad Lantbruksstyrelsen därutinnan bestämmer, och skall någon del av statsbidraget och lånet innestå i Lantbruksstyrelsen, intill dess arbetet blivit vederbörligen avsynat och av Lantbruksstyrelsen godkänt;

5:o) att vid avslutandet av detta kontrakt för förvaring i Lantbruksstyrelsens arkiv till Styrelsen överlämna ett exemplar av till ärendet hörande förslag och utredning, dock med undantag för sådana förrättningsakter, som enligt gällande bestämmelser i fråga om redovisning av akter rörande företag enligt 7 kap. vattenlagen må vid nämnda tidpunkt hava överlämnats till Lantbruksstyrelsen, ävensom att, innan sista delen av statsmedlen lyftes, till Lantbruksstyrelsen överlämna fullständig beskrivning jämte ritning över sådan avvikelse från den fastställda planen, vartill vederbörligt tillstånd må hava meddelats;

6:o) att bestrida eller gottgöra kostnader, som i följd av erhållna statsbidrag och lån kunna föranledas för Lantbruksstyrelsen eller Statskontoret;

7:o) att för fullgörande av detta kontrakt ävensom, därest mot kontraktet brytes, för återbäring av lyftade statsmedel jämte därå upplupen ränta, ställa säkerhet, som av Lantbruksstyrelsen godkännes;

8:o) att till Statskontoret avgiva med behörig borgen eller annan säkerhet försedd skuldförbindelse angående lånets återbetalning; samt

9:o) att fullgöra de övriga åtaganden, som enligt gällande bestämmelser åligga mottagare av ifrågavarande statsmedel.

Härav äro två lika lydande exemplar upprättade, av vilka vardera kontrahenten tagit ett.

Oreberg den 3 januari 1945

M. H. Ahlfeldt

f. d. folkskollärare Oreberg pr Vinslöv

Att M. H. Ahlfeldt

i bägges vår närvaro egenhändigt undertecknat förestående kontrakt, intyga:

Folke Friberg

Adress Wennebergs 3

Göte Friberg

Adress Wennebergs 3

Kungl. Lantbruksstyrelsen antager detta kontrakt.

Stockholm den 13 februari 1945.

På Kungl. Lantbruksstyrelsens vägnar

Hjalmar Forsman.

Vederbörandes uppmärksamhet fästes å bestämmelserna i 13 kap. 17 § vattenlagen, vari stadgas att, därest det framtida underhållet försummas, Konungens Befallningshavande eller annan myndighet Konungen bestämmer äger själv bota bristen på den försumliges bekostnad.

Godk. 25/5 1945. 308/44

DIARIE N:r 11115
K. LANTBRUKSSTYRELSEN
19 MAJ 1945

RAPPORT

över verkställd avsyning av torrläggningsföretag.

Företagets namn: "Orebergs dikningsföretag I och II 1942" i Vinslövs socken av Kristianstads län.

Planen fastställd den 30 oktober 1944.

Statsbidrag från statens avdikningsanslag 1.450:- kronor.

Lån från statens avdikningslånefond 1.360:- kronor.

Kontrakt om arbetets utförande antaget den 13 februari 1945.

Arbetsstyrelsen ordf. Folkskolläraren M.H. Ahlfeldt,

Adress: Oreberg pr Vinslöv.

Avsyningen verkställd av förste assistenten Anders B. Andersson.

Företaget befanns därvid vara utfört i nära anslutning till den fastställda arbetsplanen och tillstyrkes dess godkännande.

Kostnaden för utförandet av företaget har något överstiget det belopp, vartill den fastställda kostnadssumman uppgår.

Kristianstad den 18 maj 1945

Klas Westling

statens lantbruksingeniör.

Uppgift jämlikt stadgandet i 1 §, 1 stycket, av lag om kronans förmånsrätt för avdikningslån den 14 juni 1929 (nr 164).

Företagets namn: Oreberga dikningsföretag I och II 1942 i Vinslöfs socken av Kristianstads län.

Lån 1.360 kronor från statens avdikningslånefond enligt Kungl. Lantbruksstyrelsens beslut den 30 oktober 1944.

Lånet har beviljats för nedanstående, i utredningen angående detsamma upptagna fastigheter.

Socken, by och hemman	Mantal	Registernummer	Ägare
Vinslöfs socken			
Vanneberga	11/128	3/3	Emil Ahlfeldt
"	avst.	3/20	Olof Persson Blomberg
"	avst.	3/21	Folke Friberg
"	avst.	3/23	Siri Nilsson
"	avs.	5/14	Bengtn Persson

Stockholm den 13 februari 1945.

På Kungl. Lantbruksstyrelsens vägnar

Hjalmar Forsman

30/10 44

Uppgift å de sökande av lån från statens avdikningslånefond till utförande av "Orebergs dikningsföretag I och II 1942" för vilka lån tillstyrkes.

			Kristianstads län.		
				Vinslövs socken.	
-	11/128	3 3	A	Vanneberga	M.H. Ahlfeldt
-	avst	3 20	B	"	Olof Persson Blomberg
-	avst	3 21	C	"	Folke Friberg
-	avst	3 23	D	"	Siri Nilsson
-	avs	5 14	I	"	Bengta Persson

Kristianstad i juni 1944

Klas Wästberg.

statens lantbruksingeniör.

308/44

DIARIE N:r 2478
K. LANTBRUKSSTYRELSEN
26 JAN. 1945

Rapport
~~BESIKTIGNING~~

över verkställd besiktning av

Ordungs dik-ningsföretag ~~av år~~ I o II 19~~4~~42 i

Vinslövs socken av Kristianstads län.

Plan fastställd av Kungl. ~~Maj:t~~ Lantbruksstyrelsen den 30 okt 1944

Bidrag från statens avdikningsanslag kr. 1450:—

Lån från statens avdikningslånefond „ 1360:—

Kontrakt angående arbetenas utförande (ännu icke) antaget ~~den~~

~~Fastställd arbetstid till den 1 sept. 19~~

Arbetsstyrelsens ordf.: Folkskollärare H. H. Ahlfeldt

Adress: Ordung pr Vinslöv

Vid en första assistentes Anders B. Andersson företagen besiktning har det befunnits att arbetet var påbörjat.

Kristianstad den 25 jan. 1945

Nils Wiking
Lantbruksingenjör

PETTERSONSKA BOKTR. EFTR. SKARA
392197