Hörröd-Bertilstorps dikningsföretag 1942.

Blad 1.

Registernummer.

Hörröds socken

A	Hörröd	11^{12}
B	"	11^{7}

Andrarums socken

C	Agusa	1^{2}

Brösarps socken

D	Bertilstorp	7^{4}
E	"	7^{3}

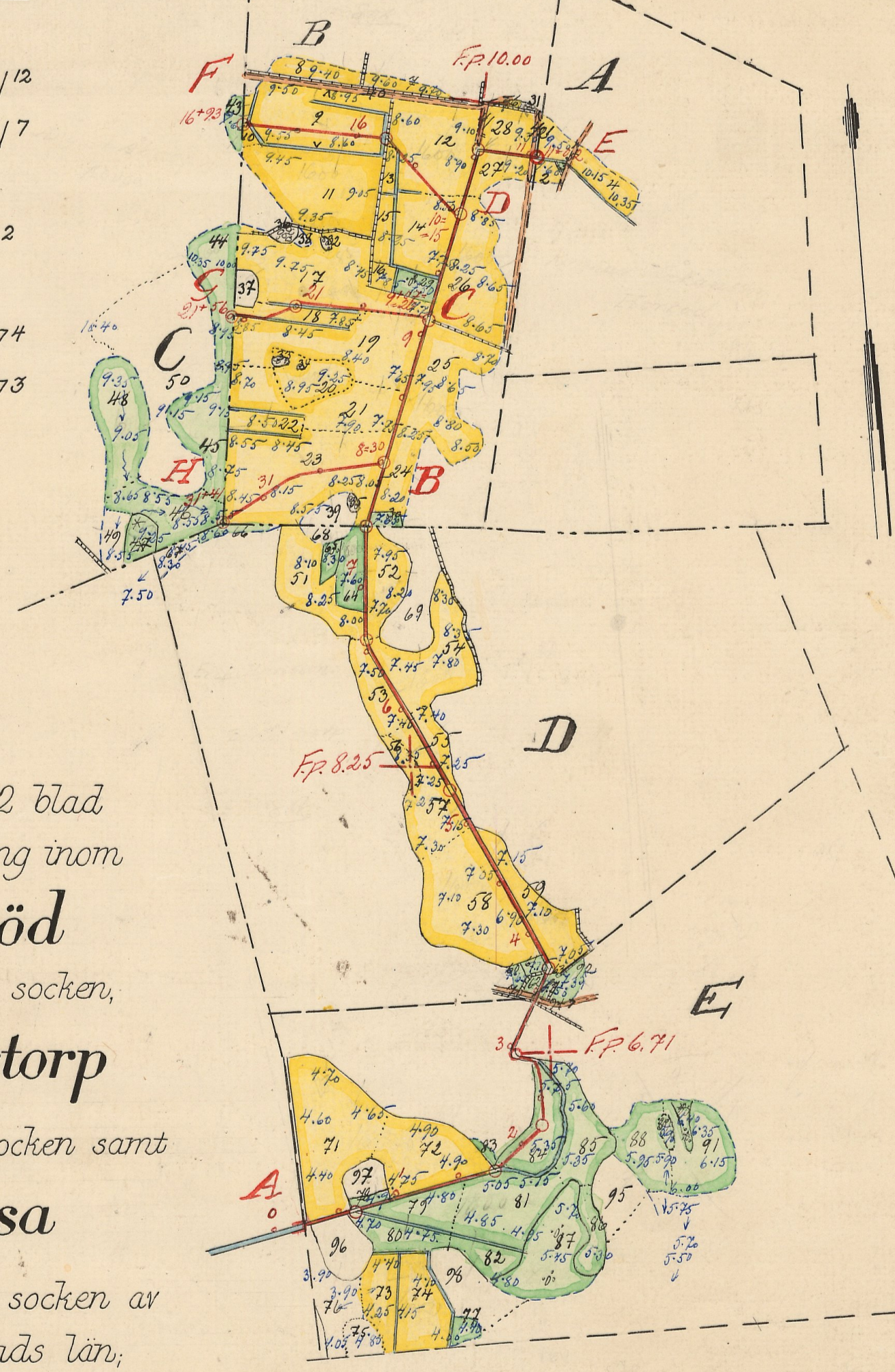

Kungl. Lantbruksstyrelsens
Kulturtekniska avdels arkiv

Förslag i 2 blad
till dikning inom

Hörröd

i Hörröds socken,

Bertilstorp

i Brösarps socken samt

Agusa

i Andrarums socken av
Kristianstads län;
upprättat vid syneförrättning enligt vattenlagen
år 1942 av

Ivar Hammarström
Statens lantbruksingenjör.

Genom Kungl. Lantbruksstyrelsens
beslut denna dag fastställd med
rättelse vid arbetets utförande

Stockholm den 8 febr. 1948
På Kungl. Lantbruksstyrelsens vägnar
Albert Svärtte

KTRN.Nr 001

Skala 1:4000

2-1195/

An 1177 Kristianstad

2-1195

Hörröd-Bertilstorps dikningsföretag 1942.

Blad 2.

Kungl. Lantbruksstyrelsens
Kulturtekniska byrås arkiv

Genom Kungl. Lantbruksstyrelsens beslut denna dag fastställd till efterrättelse vid arbetets utförande.

Stockholm den 8 febr. 1945
På Kungl. Lantbruksstyrelsens vägnar
Albert Fruitle

Förslag till intagningsbrunn i pkt 11+02
Skala 1:50

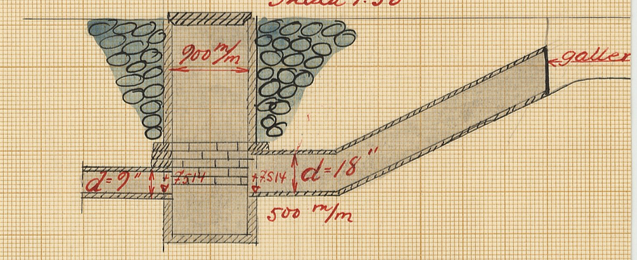

Förslag till intagningsbrunnar Skala 1:50

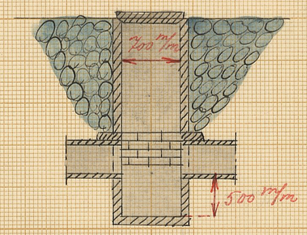

Förslag till dikesöga i pkt 0+25
Skala 1:50

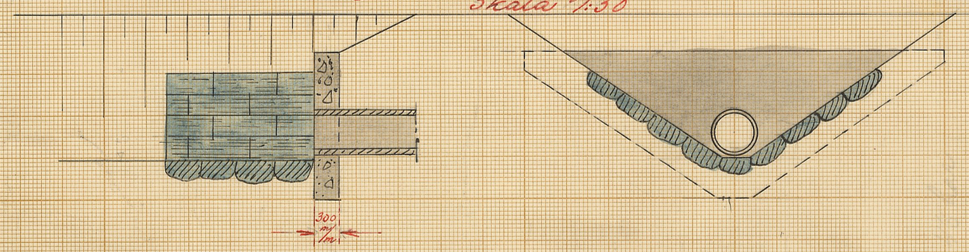

Skala = 1:50

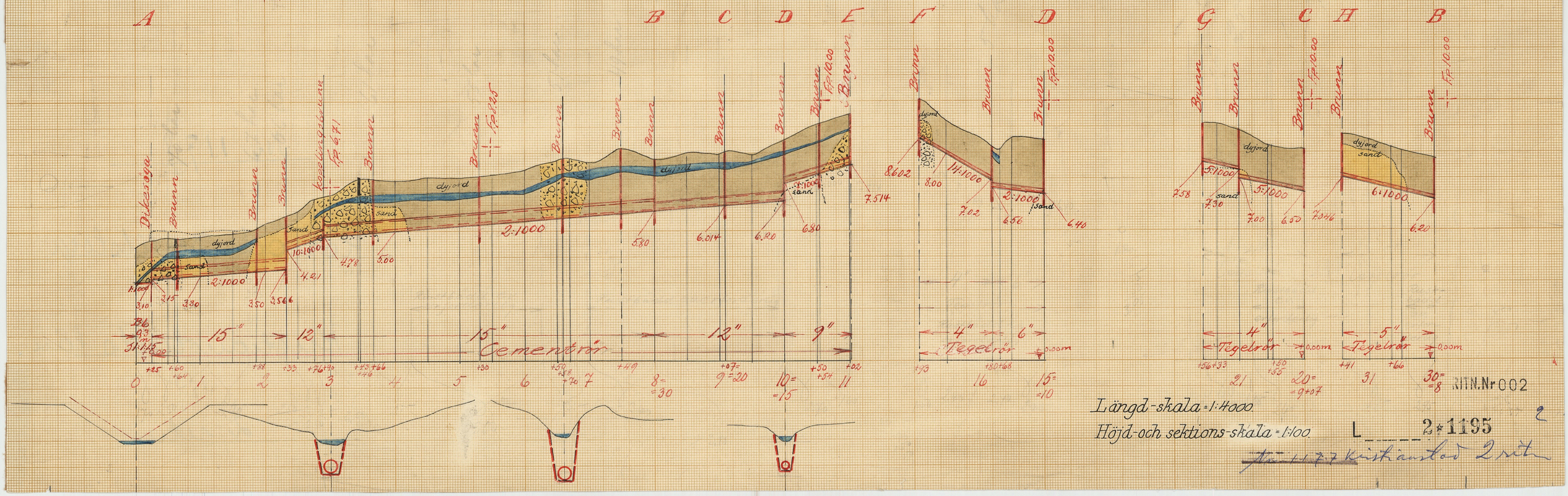

Längd-skala = 1:4000
Höjd-och sektions-skala = 1:100

RIN.Nr 002

L 2*1195

~~Nr 1177~~ Kristianstad 2 rit

3305

K. LANTBRUKSSTYRELSEN
7 FEB. 1944

L_____2★1195

Kungl Lantbruksstyrelsens
Kulturtekniska byrås arkiv

Originalhandlingar

rörande

Hörröd-Bertilstorps

dikningsföretag

1942.

Upplysning

Utöver den handskrivna originalhandling som finns i digital form här, finns också en arkiverad maskinskriven avskrift, som i vissa delar kan vara mera lättläst.

Nederbördsområde n:o 88/89.

ORIGINALHANDLINGAR

rörande

torrläggning av mark till Hörröd i Hörröds socken, Bertilstorp i Brösarps socken samt Agusa i Andrarums socken av Kristianstads län; upprättade år 1942 vid syneförrättning enligt vattenlagen av

Statens lantbruksingenjör.

Handlingarna innehålla förutom titelblad trettiosju (37) skrivna och paginerade sidor samt åtföljas av plan-, profil- och sektionsritningar i 2 blad.

Protokoll hållet vid sjunkförrätning enligt vattenlagen avseende torrläggning av mark till Hörröd i Hörröds socken, Berkistorp i Brösarps socken och Agera i Andarums socken av Kristianstads län.

Å 1942 den 25 juni instämde undertecknad statens lantbruksingenjör och lantbrukaren Anders Larsson i Hörröd på grund av länsstyrelsens föreskrivande verkställa sjunkförrätning enligt vattenlagen avseende torrläggning av mark till Hörröd i Hörröds socken, Berkistorp i Brösarps socken och Agera i Andarums socken av Kristianstads län. Efter personliga kanslier hade till sammanträdet inkommit:

Anders Larsson, Hörröd;
Ragnar Nilsson, "
Erik Larsson, Berkistorp;
som vitsordade goda mån;
August Persson, Agerod och Lars Olsson, Hörröd, vilka båda avsagt förrättningen ed.

Det på undertecknad statens lantbruksingenjör uppdragade förrättningsområdet utvisades därom

upprätts (bil 1).

#2

De större partierna på upprades i någon sedvanlig ordning mot Symmetrien, i kanten vänto de på detta stå i sedvänjeordningen till sällskapare.

#3.

Till förrätningsmannen hade inkommit skriftliga anmälningar från flera tomter i Herkistorp för att delta med sådana. Genom förrätningskandidaten, bil 2, som upplästes, vidlöftes vid påbörjan därom vilka styrelsen av Symmetrien genom antecknings å detta.

#4

Förrätningen gjorde anmärkningar av tvänne ägare av tomter som avstyckades till sådant syfte, att de ej vattenskador mera kunde tillåtas till lägenhet på de, samt att bostadsrätten skulle på dessas anläggning.

#5.

Till Symmetrien verkställde behövliga vägningar och besiktningar planlade förrätningsmannen att upprätta detaljplanet samt upplästes handlingarna, nämligen vägbeskrivning och vägbeskrivningskarta i Summary (bil 3), kostnadsberäkning (bil 4) och kostnadsfördelningslängd (bil 5).

#6.

Styrelsens utgåvo till utlåtande (bil 6).

§ 7.

Till Sammanträdet hade även inkommit skr August Åkerson i Agnäs.

§ 8.

Det beslöts att föreslå styrelsen att bestå av fyra ledamöter, varför valdes Ragnar Häggström och Anders Laverson i Rörås, August Åkerson i Agnäs och Erik Hansson i Berkistorp.

§ 7.

Till ordförande i styrelsen valdes Anders Laverson, Rörås 11 jur kandidat, och skulle till föreslå tillsammans handlingar och räkningar förvaras av ordförande.

§ 10

Räkning å föreningskostnaderna bifogades protokollet (bil 7).

§ 11

Då intet vidare förekom uppsatts protokollet och föreningen avslutad.

Det om till sann
Sammanträdesordförande
Anders Laverson ingnyd

August Jonsson Lars Olsson

Bil. 1.

LÄNSSTYRELSENS i KRISTIANSTADS LÄN

RESOLUTION i anledning av gjord framställning om förordnande av förrättningsman enligt vattenlagen; given Kristianstad i landskansliet den 4 juli 1940.

N:o 54 / 17 **Ekdm.**
1940.

Uti en till länsstyrelsen ingiven ansökan ha r Anders Lavesson, Hörröd pr Degeberga

anhållit om förordnade för statens lantbruksingenjör

att i enlighet med föreskrifterna i gällande vattenlag verkställa syneförrättning angående bättre torrläggning av mark tillhörande Hörröd nr 11 i Hörröds socken.

Länsstyrelsen har tagit ärendet i övervägande och finner jämlikt 10 kap. 33 § vattenlagen skäligt förordna statens lantbruksingenjör Lennart Holmström att i enlighet med föreskrifterna i vattenlagen därest laga hinder ej möter, verkställa den i ansökningen påkallade förrättningen; skolande sökanden tillställa förrättningsmannen denna resolution.

Cab Jm

År och dag som ovan:

A. E. Rodhe

Wilh. Ernstson

Wn 7.55

174 D

Stämpel sex kronor.

Jepsson

Kr — ds l. nr 51, 1939. 2. 800.

Anders Lavesson, Hörröd pr Degeberga

No 54/17 /Ekdm. Ank. den
29. JUNI 1940
TILL LANDSKANSLIET
I KRISTIANSTADS LÄN

Till Länsstyrelsen i Kristianstads län.

Härmed underställes vördsamt om förordnande för statens lantbruksingenjör att verkställa hyresförrättning enligt vattenlagen angående bättre torrläggning av mark kallkallade Hörröd nr 11, i Hörröds socken. Sentiga av förslaget berörda torde för egen av förrättningsmannen verkställes förundersökning kunna med säkerhet anses.

Hörröd pr Degeberga den 17 april 1940.

Anders Larsson

Bil. 2.

Föreningshandling.

Härmed förena vi oss med Anders Larsson Hällrud N 11 i hans av den 17/4 1940 daterade ansökan om syn enligt vattenlagen i det för torläggning av nat-beskadade marker till Hällrods by i Hällrods socken av Kristianstads län.

Hällrod pr Degeberga den 8/5 1942

Erik Hansson

Föreståndare föreningshandling ej kunnat nå på grund temporärt-ning den 25 juni 1942 och vid-lyftes detta.

Augustin Larsson

Lars Olsson

Bil. 3

Areal								Nuvarande värde			Blivande värde			Förbättringsvärde		
Åker		Äng och odlingsmark		Annan duglig mark		Inpediment och högl. mark		pr har	pr ägofigur		pr har	pr ägofigur		pr har	pr ägofigur	
Har	ar	Har	ar	Har	ar	Har	ar	Kr.	Kr.	öre	Kr.	Kr.	öre	Kr.	Kr.	öre
7		8		9		10		11	12		13	14		15	16	

Hävdförteckning ägobeskrivning och värderingslängd för vattenskada-de marker tillhörande Hjärröds by i Hjärröds socken, Berlilstorps by i Broaryds socken samt Agnad by i Andrarums socken av Kristianstads län, upprättad år 1942 vid synefortfarande enligt vattenlagen.

Hemmanstal	Registernummer	Littera å kartan	Socken, by och hemman	Delägares namn, hemvist m. m. samt ägobeskrivning	Ägofigurens nummer	
1	2	3	4	5	6	
Hörröds socken						
25/7368	11 42	A	Hörröd	Ragnar Håkansson		
				åker dymylla på dy	1	0.2
				— " — — " —	2	0.2
				äng — " —	3	0.2
				åker — " —	4	0.1
				äng	5	
				inj. Ramna		
1/80	117	B	S	Anders Larsson		
				åker dymylla på dy	6	0.7
				" "	7	0.7
				" "	8	0.6
				" "	9	0.4
				" "	10	0.4
				" "	11	0.5
				" "	12	0.2
				" "	13	0.2
				" "	14	0.1
				" "	15	0.1
				" "	16	0.1
				" "	17	0.1
				" "	18	0.1
				" "	19	0.3
				" "	20	0.7
				" "	21	0.3
				" "	22	0.5
				" "	23	0.2
				" "	24	0.1
				Överföres		

Areal								Nuvarande värde			Blivande värde			Förbättringsvärde		
Åker		Äng och odlingsmark		Annan duglig mark		Impediment och högl. mark		pr har	pr ägofigur		pr har	pr ägofigur		pr har	pr ägofigur	
Har	ar	Har	ar	Har	ar	Har	ar	Kr.	Kr.	öre	Kr.	Kr.	öre	Kr.	Kr.	öre
7		8		9		10		11	12		13	14		15	16	
0	06.0							320	19	20	1600	96	-	1280	76	80
0	03.5							320	11	20	1600	56	-	1280	44	80
		0	00.5					160	0	80	800	4	-	640	3	20
0	12.5							960	120	-	1600	200	-	640	80	-
						0	01.5									
0	22.0	0	00.5			0	01.5		151	20		356	-		204	80
0	00.5	-						1120	5	60	1600	8	-	480	2	40
0	06.5							1120	72	80	1600	104	-	480	31	20
0	10.0							960	96	-	1600	160	-	640	64	-
0	48.5							640	310	40	1600	776	-	960	465	60
0	03.0							640	19	20	1600	48	-	960	28	80
0	55.0							800	440	-	1600	880	-	800	440	-
0	45.5							320	145	60	1600	728	-	1280	582	40
0	03.5							320	11	20	1600	56	-	1280	44	80
0	27.0							160	43	20	1600	432	-	1440	388	80
0	08.0							160	12	80	1600	128	-	1440	115	20
0	03.5							160	5	60	1600	56	-	1440	50	40
0	58.5							160	93	60	1600	936	-	1440	842	40
0	11.5							160	18	40	1600	184	-	1440	165	60
0	56.5							480	271	20	1600	904	-	1120	632	80
0	18.0							980	176	40	1400	252	-	420	75	60
0	38.5							480	184	80	1600	616	-	1120	431	20
0	08.5							480	40	80	1600	136	-	1120	95	20
0	81.0							320	259	20	1600	1296	-	1280	1036	80
0	16.5							320	52	80	1600	264	-	1280	211	20
5	01.0								2259	60		7964	-		5704	40

Hemmanstal	Registernummer	Littera å kartan	Socken, by och hemman	Delägares namn, hemvist m. m. samt ägobeskrivning	Ägofigurens nummer	
1	2	3	4	5	6	
				Överfört		
				åker dymylla på dy	25	0.3
				" " "	26	0.4
				" " "	27	0.5
				" " "	28	0.4
				äng " "	29	0.05
				" förbättras ej	30	
				Skenrör inj.	31	
				" "	32	
				" "	33	
				" "	34	
				" "	35	
				" "	36	
				" "	37	
				hög lant mark förbättras ej	38	
				" "	39	
				väg inj.	40	
				" "	41	
				" "	42	
				Summa		
			Andrarums socken			
7/32	12	C	Agusa	August Åkesson		
				äng. dymylla på sand	43	0.05
				" " "	44	0.3
				" " "	45	0.3
				" " "	46	0.05
				" " "	47	0.4
				" " "	48	0.4
				Överföres		

Areal								Nuvarande värde			Blivande värde			Förbättringsvärde		
Åker		Äng och odlingsmark		Annan duglig mark		Inpediment och högl. mark		pr har	pr ägofigur		pr har	pr ägofigur		pr har	pr ägofigur	
Har	ar	Har	ar	Har	ar	Har	ar	Kr.	Kr.	öre	Kr.	Kr.	öre	Kr.	Kr.	öre
7		8		9		10		11	12		13	14		15	16	
600.0									2259	60		7964	-		5704	40
47.0								480	225	60	1600	752	-	1120	526	40
46.0								640	288	-	1600	720	-	960	432	-
10.0								800	80	-	1600	160	-	800	80	-
13.5								640	86	40	1600	216	-	960	129	60
		006.0						50	3	-	1000	60	-	950	57	-
						002.5										
						000.5										
						001.0										
						001.0										
						000.5										
						001.0										
						002.5										
						014.5										
						001.5										
						007.5										
						018.0										
						001.5										
						002.0										
615.5		006.0				034.0			2942	60		9872	-		6929	40
		006.0						30	1	80	600	36	-	570	34	20
		027.0						180	48	60	600	162	-	420	113	40
		030.0						180	54	-	600	180	-	420	126	-
		026.5						30	7	95	600	159	-	570	151	05
		007.5						160	12	-	400	30	-	240	18	-
		035.0						240	84	-	600	210	-	360	126	-
		132.0							208	35		777	-		568	65

Hemmanstal	Registernummer	Littera å kartan	Socken, by och hemman	Delägares namn, hemvist m. m. samt ägobeskrivning	Ägofigurens nummer	
1	2	3	4	5	6	
				Överfört		
				äng förbättras ej	49	
				höglänt mark förbättras ej	50	
				Summa		
			Brösarps socken			
1/12	74	D.	Bertilstorp	Erik Hansson		
				åker dymylla på dy	51	0.3
				" " "	52	0.3
				" " "	53	0.3
				" " "	54	0.6
				" " "	55	0.3
				" " "	56	0.9
				" " "	57	0.3
				" " "	58	0.2
				" " "	59	0.2
				äng " "	60	0.6
				" " "	61	0.3
				" " "	62	0.3
				" " "	63	0.3
				" " "	64	0.05
				" " "	65	0.4
				" " "	66	0.05
				" förbättras ej	67	
				höglänt mark förbättras ej	68	
				— " — " —	69	
				väg inkp.	70	
				Summa		

Areal								Nuvarande värde			Blivande värde			Förbättringsvärde		
Åker		Äng och odlingsmark		Annan duglig mark		Inpediment och högl. mark		pr har	pr ägofigur		pr har	pr ägofigur		pr har	pr ägofigur	
Har	ar	Har	ar	Har	ar	Har	ar	Kr.	Kr.	öre	Kr.	Kr.	öre	Kr.	Kr.	öre
7		8		9		10		11	12		13	14		15	16	
		132	0						208	35		777	-		568	65
						0	10.0									
						0	89.0									
		132	0			0	99.0		208	35		777	-		568	65
0	28.5							480	136	80	1600	456	-	1120	319	20
0	22.0							480	105	60	1600	352	-	1120	246	40
0	16.0							480	76	80	1600	256	-	1120	179	20
0	40.0							960	384	-	1600	640	-	640	256	-
0	09.5							480	45	60	1600	152	-	1120	106	40
0	06.0							1260	75	60	1400	84	-	140	8	40
0	27.5							480	132	-	1600	440	-	1120	308	-
0	60.0							320	192	-	1600	960	-	1280	768	-
0	26.5							320	84	80	1600	424	-	1280	339	20
		0	01.0					360	3	60	600	6	-	240	2	40
		0	02.0					300	6	-	1000	20	-	700	14	-
		0	01.5					180	2	70	600	9	-	420	6	30
		0	01.0					180	1	80	600	6	-	420	4	20
		0	12.5					50	6	25	1000	125	-	950	118	75
		0	03.0					320	9	60	800	24	-	480	14	40
		0	04.0					15	0	60	300	12	-	285	11	40
						0	05.0									
						0	04.5									
						0	29.5									
						0	00.5									
2	36.0	0	25.0			0	39.5		1263	75		3966	-		2702	25

Hemmanstal	Registernummer	Littera å kartan	Socken, by och hemman	Delägares namn, hemvist m. m. samt ägobeskrivning	Ägofigurens nummer	
1	2	3	4	5	6	
1/12	7³	E	Berthilstorp.	Erik Hansson		
				åker dymylla på dy	71	0.8
				" " "	72	0.2
				" " "	73	0.8
				" " "	74	0.8
				" fornlämningar ej	75	
				" — " —	76	
				äng dymylla på dy	77	0.7
				" " "	78	0.3
				" " "	79	0.1
				" " "	80	0.1
				" " "	81	0.2
				" " "	82	0.2
				" " "	83	0.7
				" " "	84	0.1
				" " "	85	0.1
				" " "	86	0.4
				" " "	87	0.5
				" fornlämningar ej	88	
				" — " —	89	
				" — " —	90	
				" — " —	91	
				" dymylla på dy	92	0.4
				" " "	93	0.5
				~~äng hoglänt mark fornlämningar~~	94	
				hoglänt mark fornlämningar ej	95	
				— " — — " —	96	
				— " — — " —	97	
				— " — — " —	98	
				Summa		

Areal								Nuvarande värde			Blivande värde			Förbättringsvärde		
Åker		Äng och odlingsmark		Annan duglig mark		Inpediment och högl. mark		pr har	pr ägofigur		pr har	pr ägofigur		pr har	pr ägofigur	
Har	ar	Har	ar	Har	ar	Har	ar	Kr.	Kr.	öre	Kr.	Kr.	öre	Kr.	Kr.	öre
7		8		9		10		11	12		13	14		15	16	
063.5								1280	812	80	1600	1016	-	320	203	20
038.0								320	121	60	1600	608	-	1280	486	40
018.0								1280	230	40	1600	288	-	320	57	60
026.0								1280	332	80	1600	416	-	320	83	20
						006.5										
						019.5										
		004.0						560	22	40	800	32	-	240	9	60
		002.5						240	6	-	800	20	-	560	14	-
		015.5						100	15	50	1000	155	-	900	139	50
		014.5						100	14	50	1000	145	-	900	130	50
		036.5						200	73	-	1000	365	-	800	292	-
		010.5						200	21	-	1000	105	-	800	84	-
		002.0						210	4	20	300	6	-	90	1	80
		022.5						100	22	50	1000	225	-	900	202	50
		025.0						100	25	-	1000	250	-	900	225	-
		010.0						400	40	-	1000	100	-	600	60	-
		037.0						400	148	-	800	296	-	400	148	-
						021.5										
						002.5										
						003.5										
						028.5										
		005.0						240	12	-	600	30	-	360	18	-
		001.0						300	3	-	600	6	-	300	3	-
						001.5										
						018.0										
						016.0										
						009.0										
						022.5										
145.5		186.0				150.0			1904	20		4063	-		2158	30

-16.

Hemmanstal	Registernummer	Littera å kartan	Socken, by och hemman	Delägares namn, hemvist m. m. samt ägobeskrivning	Ägofigurens nummer
1	2	3	4	5	6
			Sammanskr.		
			Harröds socken.		
25/7368	11 12	A	Harröd	Ragnar Håkansson	
1/80	11 7	B	s	Anders Larsson	
			Andrarums socken.		
7/32	12	C	Agusa	August Åkesson	
			Brösarps socken.		
1/12	7 4	D	Bertilstorp	Erik Hansson	
1/12	7 3	E	s	Dito	
				Summa	

Areal								Nuvarande värde			Blivande värde			Förbättringsvärde		
Åker		Äng och odlingsmark		Annan duglig mark		Inpediment och högl. mark		pr har	pr ägofigur		pr har	pr ägofigur		pr har	pr ägofigur	
Har	ar	Har	ar	Har	ar	Har	ar	Kr.	Kr.	öre	Kr.	Kr.	öre	Kr.	Kr.	öre
7		8		9		10		11	12		13	14		15	16	
0	22.0	0	00.5			0	015		151	20		356	-		204	80
6	15.5	1	06.0			0	34.0		2942	60		9872	-		6929	40
		1	32.0			0	99.0		208	35		777	-		568	65
2	36.0	0	25.0			0	39.5		1263	75		3966	-		2702	25
1	45.5	1	86.0			1	50.0		1904	70		4063	-		2158	30
10	19.0	3	49.5			3	240		6470	60		19034	-		12563	40

Hörva den 25 Juni 1942
Lennart Holmström
Statens Lantbruksinspektör

Ingvar Persson, Lars Olsson

Hemmanstal	Registernummer	Littera å kartan	Socken, by och hemman	Delägares namn, hemvist m. m. samt ägobeskrivning	Ägofigurens nummer
1	2	3	4	5	6

PETTERSONSKA BOKTRYCKERIET, SKARA

Kostnadsförslag

Bil. 4.

"Hörröd - Bertilstorps dikningsföretag 1942".

Läge	Längd m.	Arbete, jordmån m. m.		Antal	à pris	Kostnad Kr.	Kostnad öre	Summa Kr.	Summa öre
1	2	3		4	5	6		7	
0-8	800	Dikessträckan A-B.							
0-0+25	25	Schaktning för öppet dike	lm	25	1.70			42	50
0+25-2+33	208	15" cementrör	"	208	4.80	998	40		
2+33-2+90	57	12" "	"	57	3.60	205	20		
2+90-8	510	15" "	"	510	4.80	2448	-	3651	60
0+25-0+60	35	Schaktning för täckt ledning, rörens läggning, dikesjordens återfyllning m.m.	lm	35	2.50	87	50		
0+60-0+64	4	d:o d:o	"	4	5.-	20	-		
0+64-1+12	48	Schaktning för täckt ledning m.m.	"	48	2.20	105	60		
1+12-1+74	62	Schaktning för täckt ledning, rörens läggning på plank samt dikesjordens återfyllning m.m.	lm	62	2.60	161	20		
1+74-2+33	59	Schaktning för täckt ledning m.m.	lm	59	3.-	177	-		
2+33-2+76	43	d:o d:o	"	43	2.50	107	50		
2+76-2+90	14	d:o d:o	"	14	3.-	42	-		
2+90-3+43	53	d:o d:o	"	53	3.50	185	50		
3+43-3+46	3	d:o d:o	"	3	5.-	15	-		
3+46-4+25	79	d:o d:o	"	79	2.20	173	80		
4+25-6+28	203	Schaktning för täckt ledning rörens läggning på plank samt dikesjordens återfyllning m.m.	lm	203	3.-	609	-		
6+28-6+94	66	Schaktning för täckt ledning m.m.	lm	66	3.-	198	-		
6+94-8	106	Schaktning för täckt ledning rörens läggning på plank samt dikesjordens återfyllning m.m.	lm	106	3.60	381	60	2263	70
0+25		Dikesöga av betong enl. ritn.	st	1	45.-	45	-		
		överföres				45	-	5957	80

1	2	3	4	5	6		7	
		överfört			45	-	5957	80
0+64,1+88,2+33,		Intagningsbrunnar av betong enl.						
3+66,5+30,6+58 7+49,8		ritning inre diam= 0.7 m. st	8	45.-	360	-		
2+90		Kopplingsbrunn "	1	25.-	25	-	430	-
		För oförutsedda fall, arbetets						
		tillsyn m.m. tillägges c:a 10 %					637	20
		Summa					7025	-
8-9+07	107	Dikessträckan B-C.						
8-9+07	107	12" cementrör lm	107	3.60			385	20
8-9+07	107	Schaktning för täckt ledning,						
		rörens läggning på plank samt di-						
		kesjordens återfyllning m.m. lm	107	3.10			331	70
9+07		Intagningsbrunn av betong enl.						
		ritning inre diam= 0.7 m. st	1	45.-			45	-
		För oförutsedda fall, arbetets						
		tillsyn m.m. tillägges c:a 10 %					78	10
		Summa					840	-
9+07-10	93	Dikessträckan C-D.						
9+07-10	93	12" cementrör lm	93	3.60			334	80
9+07-10	93	Schaktning för täckt ledning						
		rörens läggning på plank samt						
		dikesjordens återfyllning m.m.lm	93	3.10			288	30
10		Intagningsbrunn av betong enl.						
		ritning inre diam= 0.7 m. st	1	45.-			45	-
		För oförutsedda fall, arbetets						
		tillsyn m.m. tillägges c:a 10 %					66	90
		Summa					735	-
10-11+02	102	Dikessträckan D-E.						
10-11+02	102	9" cementrör lm	102	2.80			285	60
10-10+54	54	Schaktning för täckt ledning						
		rörens läggning på plank samt						
		dikesjordens återfyllning m.m.lm	54	2.70	145	80		
10+54-11+02	48	Schaktning för täckt ledning						
		m.m. lm	48	2.20	105	60	251	40
10+54		Intagningsbrunn av betong enl.						
		ritning inre diam= 0.7 m. st	1	45.-			45	-
11+02		Intagningsbrunn med galler enl. ritning inre diam= 0.9 m. st	1	90.-			90	-
		överföres					672	-

1	2	3	4	5	6		7	
		överfört					672	-
		För oförutsedda fall, arbetets tillsyn m.m. tillägges c:a 10 %					68	-
		Summa					740	-
10=15								
15-16+93	193	Dikessträckan D-F.						
15-15+80	80	6" tegelrör st	280	0.55	154	-		
15+80-16+93	113	4" " "	385	0.35	134	75	288	75
15-15+68	68	Schaktning för täckt ledning, rörens läggning på plank samt dikesjordens återfyllning m.m. lm	68	2.90	197	20		
15+68-15+80	12	d:o d:o "	12	2.40	28	80		
15+80-16+75	95	d:o d:o "	95	2.60	247	-		
16+75-16+93	18	Schaktning för täckt ledning m.m. "	18	1.50	27	-	500	-
15+80,16+93		Intagningsbrunnar av betong enl. ritning inre diam= 0.7 m. st	2	45.-			90	-
		För oförutsedda fall, arbetets tillsyn m.m. tillägges c:a 10 %					86	25
		Summa					965	-
9+07=20								
20-21+56	156	Dikessträckan C-G.						
20-21+56	156	4" tegelrör st	545	0.35			190	75
20-20+80	80	Schaktning för täckt ledning rörens läggning på plank samt dikesjordens återfyllning m.m. lm	80	2.60	208	-		
20+80-21	20	Schaktning för täckt ledning m.m. "	20	1.65	33	-		
21-21+56	56	Schaktning för täckt ledning, rörens läggning på plank samt dikesjordens återfyllning m.m. lm	56	2.50	140	-	381	-
21,21+56		Intagningsbrunnar av betong enl. ritning inre diam= 0.7 m. st	2	45.-			90	-
		För oförutsedda fall, arbetets tillsyn m.m. tillägges c:a 10 %					68	25
		Summa					730	-

1	2	3	4	5	6	7
8=30						
30-31+41	141	Dikessträckan B-H.				
30-31+41	141	5" tegelrör st	495	0.45		222 75
30-30+50	50	Schaktning för täckt ledning rörens läggning på plank, dikesjordens återfyllning m.m. lm	50	2.75	137 50	
30+50-31+41	91	Schaktning för täckt ledning m.m. lm	91	1.75	159 25	296 75
31+41		Intagningsbrunn av betong enl. ritning inre diam= 0.7 m. st	1	45.-		45 -
		För oförutsedda fall, arbetets tillsyn m.m. tillägges c:a 10 %				55 50
		Summa				620 -
		Sammandrag.				
0-8	800	Dikessträckan A-B				7025 -
8-9+07	107	" B-C				840 -
9+07-10	93	" C-D				735 -
10-11+02	102	" D-E				740 -
10=15						
15-16+93	193	" D-F				965 -
9+07=20						
20-21+56	156	" C-G				730 -
8=30						
30-31+41	141	" B-H				620 -
		Summa				11655 -

Bil. 5.

Kostnadsfördelningslängd för "Hönöd - Berlilstorps dikningsföretag 1942."

Kommunalt	Registrerarnummer	Gårdens å kartan	Gårdens namn	Delägare	Ägande	Fastställningsvärde kr	öre	Fördelningstal %	Bruttokostnad kr	öre	Fastställningskostnad kr	öre
			Hönöds socken.									
25/1368	11 12	A	Hönöd	Ragnar Håkansson		204	50	1.630	189	98	7	15
1/80	11 7	B	"	Anders Larsson	S	6929	40	55.156	6428	43	241	84
			Andrarums socken.									
7/32	1 2	C	Agusa	August Åkesson		568	65	4.526	527	51	119	85
			Djurarps socken.									
1/12	7 4	D	Berlilstorp	Erik Hansson	S	2702	25	21.509	2506	87	94	31
1/12	7 3	E	"	Jonne	S	2158	30	17.179	2002	21	75	32
				Summa		12563	40	100.000	11655	-	438	47

Hönöd den 25 juni 1942

Vattenföreningsstyrelsen

Statens lantbruksingenjörer

August Persson Lars Olsson

Bil. 6.

UTLÅTANDE

avgivet vid syneförrättning enligt vattenlagen avseende torrläggning av mark till Hörröd i Hörröds socken, Bertilstorp i Brösarps socken samt Agusa i Andrarums socken av Kristianstads län.

1:o. Företaget, som avser bättre torrläggning av åker och äng m.m. är enligt synemännens förmenande att hänföra till dikning. Mot företagets utförande på sätt i detta utlåtande närmare angives finnes enligt synemännens förmenande ej något laga hinder.

2:o. Sökande till företaget äro:

Anders Lavesson för Hörröd 11^7

Erik Hansson för Bertilstorp $7^3, 7^4$.

Företagets utsträckning är beroende av sökandenas yrkanden och förefintliga fallförhållanden och omfattar syneförrättningen i anledning härav de dikessträckor, som å hithörande plankarta äro utmärkta med röda linjer och bokstäverna A-B-C-D-E, D-F, C-G och B-H.

3:o. Den vattenskadade mark, som av företaget tillskyndas båtnad är avfattad å hithörande plankarta. Såsom betalningsskyldig till företaget anses all mark, vars torrläggning till 1.2 meters djup är beroende av dikningen och som genom denna vinner möjlighet till förbättrad torrläggning, d.v.s. all mark, belägen under en kurva, avvägd till 1.2 meters höjd över van-

ligt medelvattenstånd i diket med tillägg för behövlig höjdskillnad mellan detta vattenstånd och eventuella täckdikesögon samt för fall åt sidorna mot diket räknat, vilket fall beräknats lika med markytans, dock ej överstigande 1.5:1000.

4:o. Den i föreliggande fall uppkommande båtnaden består i höjning av jordens alstringsförmåga. Värdet härå uttryckt i/ penningar utgör det kapitaliserade värdet av den ökning av avkastningen, som åstadkommes eller möjliggöres om företaget i fråga kommer till stånd. Räntefoten på kapitaliseringen utgör fem procent. För beräkningarnas verkställande hava synemännen först uppskattat markens värde med hänsyn till dess alstringsförmåga i fullt torrlagt skick. Vid denna värdering har hänsyn tagits till jordens naturliga beskaffenhet såväl till matjord som alv samt till dess belägenhet men ej till jordens mer eller mindre goda brukning och därav uppkommande större eller mindre växtkraft.

Jordens värde före företagets utförande anse synemännen vara i det stora hela en produkt av dess värde i fullt torrlagt skick och den större eller mindre grad av försumpning, jorden lider av. Jord, som ligger i jämnhöjd med eller under den försumpande vattenytan, har grad 0.0; anses sålunda för närvarande sakna värde. Jord, som ligger i jämnhöjd med eller högre än kurvan för den vattenskadade marken, har grad 1.0; d.v.s. dess värde före och efter företagets utförande sammanfalla.

Höjdskillnaden mellan den försumpande vattenytan och kurvan delas i tio höjdgrader med sinsemellan lika höjdskillnad. Varje ägofigurernas höjdläge motsvaras alltså av en viss försumpningsgrad. Denna är uträknad för varje figurs medelhöjd. Genom reduktion av ägofigurernas blivande värde med denna för varje ägofigur uträknade grad erhålles ägofigurens nuvarande värde. Skillnaden mellan dessa två värden motsvarar den genom företagets utförande uppkommande förbättringen. Denna är uträknad för varje ägolott och återfinnes i värderingslängdens kolumner 15 och 16.

5:o. För att den beräknade jordförbättringen skall kunna ernås måste dikningsarbetet verkställas i full överensstämmelse med förslaget, som är upprättat med hänsyn tagen till framrinnande vattenmängd, markens lutningsförhållanden, dikningsarbetenas ändamål m.m.

Nederbördsområdet är direkt inmätt och utgör:

i punkt	0+64	70 hektar
	1+88	67
	2+33	66
	3+66	61
	5+30	55
	6+58	51
	7+49	49
	B	48
	C	41

i punkt	D	37 hektar
	E	29
	15+80	5
	F	2
	21	2.5
	G	1
	H	5

På sakägarnas begäran och med stöd av bestämmelserna i vattenlagens kap. 7 § 4 föreskriva synemännen, att samtliga dikesträckor skola göras täckta. Vid bestämmandet av dikenas dimensioner hava synemännen utgått från en största avrinning av 1 sekundliter pr hektar.

För övrigt hänvisas till plan-, profil- och sektionsritningarna samt till kostnadsberäkningen.

6:o. Brobyggnader förekomma ej. Företaget berör ej allmän väg.

7:o. Fordras ersättning för skada å växande gröda vid företagets utförande skall det göras skriftligen till arbetsstyrelsen och senast den dag, då företaget genom avsyningsbevisets uppläsande å allmänt sammanträde med sakägarna förklarats avsynat och godkänt. Ersättningsbeloppet skall bestämmas av två stycken av arbetsstyrelsen tillkallade ojävige, i jordbruk kunnige män.

I övrigt skola inga ersättningar utgå.

8:o. Torrläggningssamfälligheten skall utgöra en avdelning och till grund för fördelning av samtliga med företaget förenade

kostnader av vad slag de vara må skall läggas de båtnadsvärden, som finnas angivna i värderingslängdens kolumner 15 och 16. I kostnadsfördelningslängden finnes med iakttagande härav angivet vars och ens deltagningsskyldighet i förbättringsvärde och procenttal samt den kostnad, som i enlighet med det upprättade kostnadsförslaget åligger varje sakägare.

9:o. Företaget skall benämnas "Hörröd - Bertilstorps dikningsföretag 1942".

Dess angelägenheter skola handhavas av en arbetsstyrelse, som väljes på allmänt sammanträde med sakägarna enligt föreskrifterna i vattenlagens kap. 7:64.

Arbetsstyrelsens åligganden äro:

att jämlikt föreskrifterna i vattenlagens kap. 7:62 anmäla styrelseval hos länsstyrelsen;

att å offentlig auktion eller genom infordrande av anbud försälja arbetet på förmånligaste sätt, samt till entreprenör, som kan av statens lantbruksingenjör i länet godkännas;

att själv och genom tillkallande av sakkunnig person övervaka arbetets utförande i full överensstämmelse med det upprättade förslaget;

att verkställa behövliga utdebiteringar och fördelningar av kostnaderna;

att föra räkenskaper över arbetet och årligen redovisa dessa för delägarna;

att genom kringsänd kallelselista, å vilken kallade delägare teckna sina namn eller på annat i vattenlagens kap. 7:64 fastställt sätt, senast åtta dagar i förväg, vid behov, dock minst en gång årligen kalla delägarna till sammanträde för gemensamma angelägenheters dryftande;

att ombesörja dikenas vidmakthållande och upprensning å årstid då växande gröda därav minst tager skada, samt

att i övrigt vidtaga alla åtgärder, som kunna befrämja arbetets verkställande och vidmakthållande.

10:o. Beträffande arbetet för övrigt stadga synemännen:

att innan arbetet påbörjas skall

1) denna syneförrättning hava vunnit laga kraft;

2) länsstyrelsen hava underrättats om styrelseval;

att när förrättningen vunnit laga kraft åligger det sökandena att till länsstyrelsen erlägga i vattenlagens 11 kap. 95 § stadgad avgift för vattendomstol, vilken avgift synemännen jämlikt föreskrifterna i åberopade lag bestämma till aderton (18) kronor 84 öre;

att arbetet skall vara fullbordat inom utgången av år 1946;

att arbetet skall anses lagligen avslutat, då godkännande avsyningsbevis lämnats av statens lantbruksingenjör eller den han i sitt ställe sätter och detta bevis blivit å gemensamt sammanträde för delägarna uppläst;

att arbetet skall utföras i full överensstämmelse med det upprättade förslaget, dock att mindre ändringar, som under arbetets utförande kunna visa sig lämpliga beträffande dikes läge och annat, som ej inverkar minskande på torrläggningens djup eller avrinningen och varom berörda sakägare äro eniga, må efter hörande av statens lantbruksingenjör och efter hans skriftliga medgivande företagas;

att cementrören skola gjutas av svensk cement, att de skola godkännas av statens lantbruksingenjör eller dennes ombud innan de nedläggas och att deras läge skall kontrolleras av statens lantbruksingenjör eller dennes ombud innan de höljas;

att den, som åtagit sig arbetet, ej må erhålla slutlikvid förrän arbetet i sin helhet godkänts av statens lantbruksingenjör eller den han i sitt ställe sätter;

11:o. Ränsning av brunnar och utlopp skall ske minst 2 gånger årligen och så ofta behovet det påkallar. Koppling direkt till rörsträng förbjudes, såvida ej statens lantbruksingenjör därtill givit sitt skriftliga medgivande.

12:o. Kostnaderna för denna syneförrättning skola av sökandena till företaget gäldas vid förrättningens avslutande och fördelas sakägarna emellan som annan med företaget förenad kostnad om företaget kommer till utförande.

13:o. Är någon missnöjd med åtgärd eller beslut under denna

syneförrättning eller med detta synemännens utlåtande ingive inom sextio dagar från den dag förrättningen förklarats avslutad, sina till Söderbygdens vattendomstol i Stockholm ställda besvär. I besvären skola fullständigt upptagas klagandens alla påståenden och skälen därför och skola vid besvären fogas de handlingar, klaganden vill åberopa till stöd för ändringssökandet. Besvären skola ingivas i tre exemplar.

Norrköping den 25 juni 1942

Lennart Tornström

Statens lantmätarekontor

August Larsson Lars Olsson

ARVODESRÄKNING

Bil. 7

för laga syneförrättning angående Hörnö-Bredbodsgrs delningsförslag 1942 i Hörnö, Sundsvarns och Brösgrs socken av Kristianstads län,

upprättad enligt nedanstående §§ i lantbruksingenjörstaxan av den 27 juni 1930.

År och månad	Dag	Arbete		Antal	à kr.	Kr.	öre	Kr.	öre
1	2	3		4	5	6		7	
		Kallelser och kungörelser, § 5	st.	6	0,50			3	–
		Ägomätning: i skala 1: 4000, §§ 6—10							
		a) för mätningsområdets gränser enl. tariff I							
		1) i åker, raklinje	km.		1,50				
		kroklinje	„	2.4	3,00	7	20		
		i annan mark, raklinje	„		3,00				
		kroklinje	„	1.5	6,00	9	–		
		2) för strandsträckor utefter sjö o. vattendrag med bredd över 15 m.							
		i åker, raklinje	km.		3,00				
		kroklinje	„		5,00				
		i annan mark, raklinje	„		5,00				
		kroklinje	„		11,00				
		3) för strandsträckor utefter mindre vattendrag, bredd 10—15 meter							
		i åker, raklinje	„		1,00				
		kroklinje	„		2,00				
		i annan mark, raklinje	„		2,00				
		kroklinje	„		5,00				
		b) för mätningsområdets olika ägoslag, ägofigurer och areal enligt tariff II							
		åker, medelareal 30 ar	st.	39	0.24	9	36		
			har	10.19	0.78	7	94		
		äng och odlingsmark, medelareal 12 ar	st.	28	0.05	1	40		
			har	3.495	1.46	5	10		
		annan mark och impediment, medelareal 10 ar	st.	31	0.05	1	55		
			har	3.24	0.78	2	52		
		Tillägg för mätning i skala 1:							
		c) för vattenavlopp enl. tariff III med en medelbredd av > 15 / 10—15 / < 10 m.							
		i åker o. d., raklinje	km.						
		kroklinje	„						
		i annan mark, raklinje	„						
		kroklinje	„						
		d) för textning, skala o. d., 1:sta regalarket bladet				4	–		
		övriga regalark blad	st.					48	07
		Överföres						51	07

1	2	3	4	5	6	7
1942		Överfört				51 07
		Avvägning:				
8/5-11/5		a) avvägning, längdmätning o. d., § 46 mom. 4 dagar	1	12,00	12 —	
		b) ytavvägning, § 11, mom. 1, tariff IV				
		i öppen mark, medelantal punkter pr har har	10	0.50	5 —	
		avvägda punkter st.	107	0.03	3 21	
		i annan mark, medelantal punkter pr har „	349	1 —	349	
		avvägda punkter „	57	0.06	3 42	
		c) begränsningskurva, § 11, mom. 2:				
		i öppen mark km.	2.4	2,00	4 80	
		i annan mark „	1.5	5,00	7 50	39 42
		Arealuträkning, § 13, tariff V, medelareal 17 ar, st.	98	0.05	4 90	
		har	16.92	0.10	1 69	6 59
		Ägobeskrivning, § 14, ägofigurer st.	98	0,04		3 92
		Markvärdering:				
		a) uppskattning och värdering, § 46, mom. 5 dagar		12,00		
		b) gradtabell eller kurva, § 16, mom. 1:				
		för första kilometern av avlopps längd km.			4 —	
		för övriga kilometer st.		1,50		
		c) uträkning därmed av värde pr ytenhet, § 16, mom. 2, värdetal „	134	0,06	8 04	
		d) uträkning av förbättring eller försämring, § 17, ägofigurer „	67	0,12	8 04	20 08
		Längdprofil, § 19 längdskala 1: 4000				
		a) uppritning enl. tariff VI, 1) endast markyta km.				
		2) befintligt avlopp eller vall „	1.592	3.50		5 57
		Tvärsektioner §§ 21 och 22 i skala 1: 100,				
		vid uppritning av endast befintlig eller ny sektion st.				
		„				
		vid uppritning av såväl befintlig som ny sektion „	4	0.25		1 —
		„				
		„				
		Antal profil- och sektionsritningar „	1	3,00		3 —
		Hydrografisk utredning, §§ 23 och 48, grundbelopp			2 —	
		för vattenområdets areal km.²		0,02		
1	0	dagar	1/2	12,00	6 —	8 —
		Dimensionsberäkning, § 24:				
		a) för öppet avlopp, utan särskild beräkning km.		3,50		
		tillägg för särskild beräkning av dimensionerna „		1,00		
		„ „ våta sektionsarean vid h. v. y. 0,50 kr. pr m.² „				
		nämligen m.² sektion på „				
		„ „ „ „				
		„ „ „ „				
		„ „ „ „				
		b) täckt ledning, 1) inre diameter intill 20 cm. „		6,00	6 —	
		2) „ „ över 20 „ „		10,00	11 02	17 02
		Inritning å kartan av avlopp och vallar, § 26 grundbelopp			1 —	
		tillägg för varje cm. verkligt mått å kartan cm.	40	0,03	1 20	2 20
		Överföres				157 87

1	2	3	4	5	6		7	
		Överfört					157	87
		Arbetsbeskrivning, *§ 27, 1:a sidan*			3			
		tillägg för övriga sidor ... *st.*		2,00				
		Kostnadsberäkning, *§ 28, a) nyanläggning* ... *km.*		2,50				
		därjämte 25 öre pr m² av våta sektionsarean vid h. v. y.						
		nämligen ... *m² sektion på* ... „						
		b) vid förändring av befintligt avlopp ... „	1.599	4,00	6	36		
		därjämte 50 öre pr m.² av våta sektionsarean vid h.v.y.						
		nämligen ... *m² sektion på* ... „						
		c) av kostnadsförslagets slutsumma 0,1 % (broar och vallar inberäknade) ...			11	65	18	01
		Förslag till invallning, *§ 29*						
		a) Konstruktion och dimensionering av vallar ...			6	—		
		b) Inläggning av vallkrön ... *km.*		0,50				
		c) Uppritning av tvärsektioner ... *st.*		0,25				
		d) Kostnadsberäkning ... *km.*		3,00				
		§ 46 Förslag till pumpstation ... *dagar*		12,00				
		Förslag till bro- och trumbyggnad, *§§ 33—35 och 38*						
		Dimensionsberäkning ...		8,00				
		Ritarbete ...						
		för särskilt konstruerat landfäste ... *st.*		4,00				
		Kostnadsberäkning ...						
		för särskilt konstruerade landfästen ... *st.*		4,00				
		Grundförstärkning ... *m²*		0,10				
		Antal särskilda ritningar ... *st.*		3,00				
		Införande av höjdsiffror å plankartan, *§ 39* ...		0,01			1	64
		Översiktskarta, *§ 41* ...						
		Ersättningslängd, *§ 42, grundbelopp* ...			1	50		
		antal ersättningar ... *st.*		0,25				
		Kostnadsfördelning, *§ 43, grundbelopp* ...			2	—		
		antal fastigheter ... *st.*	5	0,30	1	50		
		tillägg för fastigheter i olika avdelningar ... „		0,20			3	50
		Utlåtande och betänkande, *§ 45* ... *sid.*	8	3,00			24	—
		Sammanträden o. upprättande av protokoll, *§ 46, mom. 1, dagar*	1	12,00			12	—
		Särskild utredning, *§ 46, mom. 2* ... „		12,00				
		Utredning å länets lantmäterikontor rörande fastighetsgränser, jordregisternummer o. d., *§ 46, mom. 15* ... *dagar*	1/4	12,00			3	—
		Förslag enl. § 46 mom. 15, *brunn* av ... „	1/2	12,00			6	—
		utlopp för täckt ledning ... „	1/3	12,00			4	—
		slamficka ... „		12,00				
		Summa kronor					230	02
		Lösen för:						
		Kopia av plankartan, *§ 51*						
		1) 1:sta regalarket bladet ...			10	50		
		övriga regalark blad ... *st.*						
		2) efter kartans skala och ägofigurernas medelareal, tariff VII,						
		skala 1: 4000, medelareal 17 *ar ägofigurer* ... *st.*	98	0.07	6	86		
		... *har*	16.925	0.14	2	36		
		Överföres			19	72		

1	2	3	4	5	6		7	
		Överfört			19	72		
		höjning för handkopia å ritpapper, 25 %			2	30		
		3) insättning av höjdlägestal st.	164	0,02	3	28		
		„ „ kanaler och diken, grundbelopp			1	75		
		tillägg för varje cm. verkligt mått å kartan, cm.	40	0,05	2	–	29	05
		Kopia av profil-, sektions-, bro- och trumritningar, *§ 54,*						
		1) enligt tariff VIII, endast markyta km.						
		befintligt vattendrag ell. vall „						
		nytt avlopp eller vall „						
		ändring av befinligt avlopp „	1592	6 –	9	55		
		2) tvärsektioner, originalritningens belopp			1	–		
		3) broar och trummor, „ „						
		4) för varje med rubrik, skalor o. d. försett blad st.		3,00			10	55
		nedsättning för kopia å kalkerväv 25 %						
		Kopia av annan ritning, *§ 46, pumpstation* dagar		12,00				
		brunn, rörutlopp och slamficka „	1/2	12,00			6	–
		Avskrift av synehandlingarna, *§ 55* sid.	35	0,55			19	25
		Översiktskarta i d:o, *§ 41*						
		Summa kronor					64	85
		Övriga förrättningskostnader.						
		Lösen av förordnandet jämte kommissionärsarvode			10	–		
		Annonskostnader ang. sammanträden						
		Inbindning av förrättningshandlingar o. uppklistring av ritningar			2	–	12	–
		Arvode till biträdande förrättningsmannen						
		Ersättning till gode männen enligt egna räkningar					22	60
		Kostnader för hantlangning, materialer o. d.					109	–
		Summa kronor					143	60
		Sammandrag.						
		Förrättningsmannens arvode					230	02
		Lösen för kopior och avskrifter					64	85
		Övriga förrättningskostnader					143	60
		Summa kronor					438	47

Den, som icke åtnöjes med denna räkning, äger att inom tre månader från nedanstående dag klander därå anställa genom stämning till Örebro län Mbo *häradsrätt.*

Hörröd *den* 25 juni *19* 72

Lennart Tonnerskog

Statens lantbruksingenjör.

Att sakägare erhållit en med denna lika lydande räkning betyga:

Winka Wendt

Emil Olsson

Kronor ..... *kvitteras:*

..... *den* ..... *19* .....

PETTERSONSKA BOKTR. EFTR.
SKARA
392212

Kallelse.

Till Erik Hansson,
Bredåkraen, Degeberga

Av Länsstyrelsen förordnad att verkställa syn enligt vattenlagen, avseende dikning inom Hönö ed. Bredåkraen

kallar jag Eder härmed att i egenskap av sakägare

själv eller genom befullmäktigat ombud närvara vid det sammanträde, som kommer att hållas hos landb. Anders Larsson, Hönö n. 11

lördagen den 25 juni 1942 kl. 2 e- middagen.

Kristianstad den 16 juni 1942

LENNART HOLMSTRÖM
STATENS LANTBRUKSINGENJÖR
KRISTIANSTAD

Statens Lantbruksingenjör

Kallelsens delgivande erkännes:

Erik Hansson

Delgivandet av denna kallelse intygas:

adr.: adr.:

Kallelse.

Till Ragnar Håkansson,
Sörd 11, Segebygn

Av Länsstyrelsen förordnad att verkställa syn enligt vattenlagen, avseende dikning inom Sörd och Rudsbygn

kallar jag Eder härmed att i egenskap av sakägare

själv eller genom befullmäktigat ombud närvara vid det sammanträde, som kommer att hållas hos lantb. Andersson, Sörd nr. 11

tisdagen den 25 juni 1942 kl. 2 e- middagen.

Kristianstad den 16 juni 1942

LENNART HOLMSTRÖM
STATENS LANTBRUKSINGENJÖR
KRISTIANSTAD

Statens Lantbruksingenjör

Kallelsens delgivande erkännes:

Ragnar Håkansson

Delgivandet av denna kallelse intygas:

adr.: adr.:

Kallelse.

Till August Persson, Ö. Ärnäs, Bräkne

Av Länsstyrelsen förordnad att verkställa syn enligt vattenlagen, avseende dikning inom Ärnäs och Rockelstorp

kallar jag Eder härmed att i egenskap av god man

själv ~~eller genom befullmäktigat ombud~~ närvara vid det sammanträde, som kommer att hållas hos landb. Anders Larsson, Ärnäs nr 11

lördagen den 25 juni 1942 kl. 2 e- middagen.

Kristianstad den 16 juni 1942

LENNART HOLMSTRÖM
STATENS LANTBRUKSINGENJÖR
KRISTIANSTAD
Statens Lantbruksingenjör

Kallelsens delgivande erkännes:

August Persson

~~Delgivandet av denna kallelse intygas:~~

adr.: adr.:

Förslag

till fördelning av återbetalningsskyldigheten av det lån från statens avdikningslånefond, som beviljats till utförande av "Hörröd-Bertilstorps dikningsföretag 1942" i Hörröds, Brösarps och Andrarums socknar av Kristianstads län.

Arbetet godkänt enligt avsyningsbevis den 26 november 1943.

Ägolittera å laga syneförrättningskartan	Fastighetens namn	jordregisternummer	mantal	innehavare
1	2	3	4	5
	Hörröds socken.			
B	Hörröd	11^{7}	1/80	Anders Lavesson
A	"	11^{12}	25/7368	Ragnar H.L. Håkansson
	Andrarums socken.			
C	Agusa	1^{2}	7/32	August Åkesson
	Brösarps socken.			
E	Bertilstorp	7^{3}	1/12	Erik Villiam Hansson
D	"	7^{4}	1/12	Dsme
				Summa

Andel i avdikningslånet i procent		Den beviljade och lyftade lånesumman		Ränta att läggas till lånesumman		Summa oguldet Kapitalbelopp		Årlig inbetalning för vart och ett av åren 1952-1976		Slutlig inbetalning för år 1977		Summa inbetalning	
		kr.	öre	kr.	öre	kr.	öre	kr.	öre	kr.	öre	kr.	öre
6		7		8		9		10		11		12	
55	156	3425	19	369	92	3795	11	227	71	206	99	5899	74
1	630	101	22	10	93	112	15	6	73	6	10	174	35
4	526	281	06	30	35	311	41	18	68	17	12	484	12
17	179	1066	82	115	22	1182	04	70	92	64	54	1837	54
21	509	1335	71	144	26	1479	97	88	80	80	70	2300	70
100	000	6210	--	670	68	6880	68	412	84	375	45	10696	45

Kristianstad i mars 1946.

Nils Westling

statens lantbruksingenjör.

DIARIE N:r 4273
K. LANTBRUKSSTYRELSEN
22. FEB. 1943

Nº 1058

Betänkande

rörande

Hörröd-Bertilstorp

dikningsföretag

1942.

Genom Kungl. Lantbruksstyrelsens beslut den 8 dagen utsatt till efterrättelse vid arbetets utförande.

Stockholm den 8 februari 1945

På Kungl. Lantbruksstyrelsens vägnar

Ö V E R S I K T S K A R T A

Skala 1:100.000.

Fördelning av de kostnader i samband med utförandet av "Hörröd-Bertilstorps dikningsföretag 1942" i Hörröds, Andrarums och Brösarps socknar, som överstiga beviljade statsmedel.

Enl. av ordföranden för dikningsföretaget företedda räkenskaper har sammanlagda kostnaden för arbetets utförande belöpt sig till 12.559:75 kronor

avgår beviljat avdikningsanslag	5.690:-	
" " avdikningslån	6.210:-	12.170:- kronor
Överskjutande kostnaden att utdebitera		389:75 kronor

Hemmantal	Registernummer	Diket i ekonomi	Socken, by, hemman	Delägare	Fördelningstal %	att utdebitera kr	öre
			Hörröds socken.				
25/7368	11 12	A	Hörröd	Ragnar Håkansson	1.630	6	35
1/80	11 7	B	"	Anders Lavesson	55.156	214	97
			Andrarums socken.				
7/32	1 2	C	Agusa	August Åkesson	4.526	17	64
			Brösarps socken.				
1/12	7 4	D	Bertilstorp	Erik Hansson	21.509	83	83
1/12	7 3	E	"	Dsme	17.179	66	96
				Summa	100.000	389	75

Kristianstad i mars 1946.

[illegible]

1:ste assistent hos statens lantbruksingeniör.

B E T Ä N K A N D E

rörande fråga om statsunderstöd till utförande av Hörröd-Bertilstorps dikningsföretag 1942" avseende torrläggning av vattenskadade marker till Hörröd i Hörröds socken, Bertilstorp i Brösarps socken samt Agusa i Andrarums socken av Kristianstads län.

Belägenhet.

Området är beläget omkring 2.5 km. sydväst Hörröds kyrka och angives å översiktskartan med gul färgbeteckning.

Rättsliga förhållanden m.m.

Förslag angående företaget har upprättats vid av undertecknad handlagd den 26 juni 1942 avslutad syn enligt vattenlagen.

Besvär mot förrättningen har ej anförts (bil.D)

Statsbidrag från avdikningsanslaget, skogsutdikningsanslaget eller anslaget till förstärkning av ofullständiga jordbruk (avloppsförbättringsbidrag) eller lån från odlingslånefonden eller statens avdikningslånefond har mig veterligen tidigare icke utgått till torrläggning av i företaget ingående mark.

Hydrografiska förhållanden, avloppens dimensioner m.m. äro närmare angivna i synemännens utlåtande.

På grund av erfarenhet från närgränsnade dikningsföretag med samma jordbeskaffenhet torde inga sådana omstän-

digheter förefinnas som kunna verka hindrande på användandet av dementrör.

Motstående intressen.

Företaget berör ej allmän väg och brobyggnader förekomma ej.

Arbetstid.

Enligt vid syneförrättningen meddelade bestämmelser skall företaget vara fullbordat inom utgången av år 1946.

Statsunderstöd.

Enligt bifogat protokoll, bil.E, fört vid sammanträde den 3 nov. 1942 med företagets delägare, hava dessa överenskommit att ingiva ansökning om statsbidrag från statens avdikningsanslag till företagets utförande.

Vissa i nämnda protokoll närmare angivna delägare i företaget hava förklarat sig därjämte önska komma i åtnjutande av lån från statens avdikningslånefond till på dem belöpande andelar i kostnaderna för företaget.

Bifogade tabell, bil.B, utvisar varje särskild delägares andel i företaget ävensom beräknade bidrags- och lånebelopp.

Sammandrag av företagets kostnader är infört i tabell, bil.C.

Förord.

Den vid syneförrättningen verkställda utredningen har gi-

vit vid handen, att torrläggning av i företaget ingående marker är en förutsättning för ett rationellt utnyttjande av desamma.

Enligt gällande bestämmelser synes, på sätt tabell bil.B utvisar, statsunderstöd kunna utgå till företaget med, i avrundade tal 5960 kronor från statens avdikningsanslag och 6215 kronor från statens avdikningslånefond.

Kristianstad i nov. 1942.

Statens lantbruksingenjör.

Bilagor:

A. Sammandrag av uppgifter om areal, kostnad och båtnad.

B. Tabell, utvisande varje delägares andel i företaget, ävensom beräknade bidrags och lånebelopp.

C. Kostnadssammandrag.

D. Diarieevis.

E. Protokoll från sammanträde.

F. Föreningshandling.

G. Ett häfte synehandlingar.

H. Ritningar.

Bil. A

Sammanfattning av uppgifter om företagets areal, kostnad och båtnad.

Samfällighet	Areal			Kostnad	Båtnad	Relativ kostnad
	Åker	Annan mark	Summa			
	Hektar			kronor	kronor	
Hela företaget = länsstyrelsens andel.						
	10.19.0	3.49.5	13.68.5	12177:91	12563:40	0.97.
Reviderad i mar. 1942. Ingvar Tornström Skånes landbruksingenjör.						

PETTERSONSKA BOKTR. EFTR. ÖKARA

Tabell, utvisande varje särskild delägares andel i

Mantal	Reg.-n:r	Littera	Socken, by och hemman	Samfällighet, avdelning, ägares namn	Areal: Åker ha	Åker ar	Annan mark ha	Annan mark ar	Summa ha	Summa ar
			Hörröds socken.							
25/1368	11 12	A	Hörröd	Ragnar Håkansson	0	22.0	0	10.5	0	22.5
1/80	11 7	B	"	Andreas Larsson	6	15.5	0	06.0	6	21.5
			Andrarums socken.							
7/32	1 2	C	Agusa	August Åkesson			1	32.0	1	32.0
			Bröösarps socken.							
1/12	7 4	D	Bröösarp	Erik Larsson	2	36.0	0	25.0	2	61.0
1/12	7 3	E	"	" "	1	45.5	1	86.0	3	31.5
				Summa	10	19.0	3	49.5	13	68.5

företaget ävensom beräknade bidrags- och lånebelopp.

Båtnad		Kostnad för torrläggningen		synefördelningen		betänkandet		Summa kostnad		Relativ kostnad	Bidragets storlek i proc. av kostnaden	Bidrag		Lån	
kr.	öre	kr.	öre	kr.	öre	kr.	öre	kr.	öre			kr.	öre	kr.	öre
204	80	189	98	7	46	1	07	198	51	0.97	48.95	97	17	101	34
6929	40	6428	43	252	23	36	18	6716	84	0.97	48.95	3287	89	3428	95
568	65	527	51	20	70	2	97	551	18	0.97	48.95	269	80	281	38
2702	25	2506	87	98	36	14	11	2619	34	0.97	48.95	1282	17	1337	17
2158	30	2002	21	78	56	11	27	2092	04	0.97	48.95	1024	05	1067	99
12563	40	11655	-	457	31	65	60	12177	91			5961	08	6216	83

Karlskrona i nov. 1942.
Vattenföreningen
Skafsen landbruksförening.

Bil. 6.

Kostnadssammandrag.

	Kostnad Summa			
	Kr.	öre	Kr.	öre
Fordjupningskostnad.				
Arbets- och materialkostnad			11655	–
Fördelningskostnad.				
Kostnad för nyanläggningen.	438	47		
Vattendomskostnader	18	84		
Kostnad för kläckandet	65	60	522	91
Summa			12177	91

Kristianstad i nov. 1942.
Vennart Lovén Fröm
Statens lantbruksingenjör.

Vid arbetsplanens fastställande har kostnaden för företaget beräknats till 12.177 Kronor 91 öre.

Stockholm den 8 februari 1945.
På Kungl. Lantbruksstyrelsens vägnar
[illegible]

Bil.D.

Att, såvitt framgår av härstädes fört vederbörligt diarium, besvär inom laga tid icke anförts över en enligt uppgift den 25 juni 1942 avslutad laga syneförrättning angående företag, benämnt Hörröd-Bertilstorps dikningsföretag 1942 och avseende torrläggning av mark till Hörröd i Hörröds socken, Bertilstorp i Brösarps socken samt Agusa i Andrarums socken, Kristianstads län; det varder härmed till bevis meddelat.

Stockholm i Söderbygdens vattendomstols kansli den 10 december 1942.

Ex officio:

(G. Österholm)



Lösen redov. gm stpl..... 0:75
Tillvänd .....
Summa kronor 0:75

Lantbruksingenjören L. Holmström, på begäran.

Bil E.

Protokoll, hållet vid sammanträde med delägarna i Hörröd Bertilstorps dikningsföretag 1942.

§ 1.

Delägarna hade sammankommit hos lantbrukaren Anders Lavesson i Hörröd efter kallelser, som tillställts dem genom postverket för att taga ställning till frågan om sökandet av lån och anslag av statsmedel till företagets utförande.

§ 2.

Förhandlingarna leddes av lantbruksingenjören Lennart Holmström, som jämväl höll protokoll.

§ 3.

Det beslöts, att söka bidrag av statsmedel till företagets utförande samt att de sakägare, som därjämte önskade lån från statens avdikningslånefond skulle underteckna särskild föreningshandling att bilägga detta protokoll.

§ 4.

Då intet vidare förekom slöts sammanträdet och upplästes protokollet. Hörröd den 3 november 1942.

Lennart Holmström
statens lantbruksingenjör.

1058

Bil. F.

Undertecknade delägare i "Körön-Bertilstorps diversiongsföretag 1942" överenskommer härmed att gemensamt söka låta utföra de stenmedel för företagets verksamhet. Vi uppdraga åt styrelsen i företaget styrelsen att underteckna alla härpå erforderliga diversiongsbeställningar och kontrakt samt åt företagets styrelse att utnyttjaa den handlingsrätt som tillkommer styrelsen.

Körön den 9 november 1942

Numrering	Registrerningsnummer	Litera å kartan	Socken, by, gård m.m.	Sakägare	Länsbiträdes namnteckning	Bilaga
			Körön socken			
25/7368	11 12	A	Körön	Ragnar Karlsson	Ragnar Karlsson	
1/80	11 2	B	"	Anders Larsson	Anders Larsson	
			Mårdaryds socken			
7/32	1 3	C	Agnera	August Åkesson	August Åkesson	
			Bärvarps socken			
1/12	7 4	D	Bertilstorp	Erik Hansson	Erik Hansson	
1/12	7 3	E	"	Ducen		

Bortlämnas:

Lunnartsmunstäsen

godkänd

2/2
45

Skuldförbindelse överlämnad
till Kungl. Statskontoret
den 7/5 1945
godkänd den 11/5 1945

DIARIE N:r 9145
K. LANTBRUKSSTYRELSEN
20 APR. 1945
L 2*1195

KONTRAKT.

Sedan Kungl. Lantbruksstyrelsen den 8 februari 1945 till Hörröd - Bertilstorps dikningsföretag 1942 i Hörröd, Brösarp och Andrarums socknar av

KRISTIANSTADS LÄN

beviljat dels ***statsbidrag*** med femtusenniohundrasextio (5.960) kronor att utgå från ***statens avdikningsanslag*** och *dels* ***lån*** med sextusentvåhundratio (6.210) kronor att utgå från ***statens avdikningslånefond*** ävensom fastställt en av dåv. statens lantbruksingenjör L. Holmström vid syneförrättning år 1942 för företaget upprättad arbetsplan med därtill hörande kostnadsförslag, ha undertecknad....., som av vederbörande intressenter utsetts till ~~styrelse för~~ ~~trondeman~~ ordf. i arbets- för företaget,

med Lantbruksstyrelsen avslutat följande kontrakt, varigenom ~~vi~~ jag för egen del samt å vederbörande intressenters i företaget vägnar åtag er och förbind er ~~oss~~ mig:

1:o) att utföra företaget i överensstämmelse med den fastställda arbetsplanen med de eventuella ändringar däri, varom Lantbruksstyrelsen må komma att efter framställning besluta,

att fullborda arbetet till den *1 september* 1946,

att vid företagets utförande iakttaga de föreskrifter, som av Kungl. Maj:t eller Lantbruksstyrelsen må hava meddelats,

6. 1943. 1 000.

STATENS REPRODUKTIONSANSTALT
141643

att vid sådana betongarbeten, som kunna ifrågakomma vid företaget, giva företräde för material av inhemsk tillverkning, då icke särskilda omständigheter till annat föranleda,

att bestrida vad utöver beviljat statsbidrag kan erfordras för företagets fullbordande,

att gälda vederbörande förrättningsman tillkommande gottgörelse för besiktning och avsyning av företaget,

att, när sådant av Lantbruksstyrelsen påfordras, förete behörigen verifierade räkenskaper över de med företaget förenade utgifterna ävensom att, därest det skulle visa sig, att torrläggningskostnad, varför statsmedel beviljats, beräknats till högre belopp än den verkliga kostnaden, efter föreskrift av Lantbruksstyrelsen vidkännas motsvarande minskning av statsbidraget och lånet,

att underhålla det utförda arbetet intill dess sådan underhållsskyldighet kan varda andra i laga ordning ålagd eller vederbörande från underhållsskyldigheten befriats, samt

att vid arbetets utförande ävensom i fråga om underhållsskyldighetens fullgörande underkasta ~~oss~~ mig Lantbruksstyrelsens inseende och kontroll;

2:o) att för tjänsteman, som förordnats att verkställa besiktning eller avsyning av företaget eller inspektion av underhållsarbetet, tillhandahålla den för företaget fastställda arbetsplanen med därtill hörande handlingar och ritningar;

3:o) att i händelse avvikelse utan därtill i vederbörlig ordning erhållet tillstånd skett från den fastställda arbetsplanen, eller arbetet icke blivit fullbordat inom därför bestämd tid och Lantbruksstyrelsen ej heller medgivit anstånd med dess utförande, eller Kungl. Statskontoret skulle finna den säkerhet, som blivit ställd för till Statskontoret avgiven skuldförbindelse angående lånets återbetalning, icke vidare nöjaktig, och ny säkerhet som av Statskontoret godkännes, icke varder inom bestämd tid avlämnad, eller den bestämda annuiteten icke varder i behörig tid erlagd, låta det ankomma på Lantbruksstyrelsen att inställa vidare utbetalning av statsmedlen samt att återfordra vad därav uppburits beträffande lånet dock endast därest icke beslut om detsammas återbetalning och fördelning blivit meddelat, att inom viss angiven tid på en gång eller efter hand inbetalas, bidragsmedlen till Lantbruksstyrelsen, och lånemedlen till Statskontoret, ävensom att å sålunda lyftade och återburna medel erlägga fem procent årlig ränta från lyftningsdagen till dess återbetalning sker;

4:o) att ifråga om tid för lyftande av statsmedlen låta gälla vad Lantbruksstyrelsen därutinnan bestämmer, och skall någon del av statsbidraget och lånet innestå i Lantbruksstyrelsen, intill dess arbetet blivit vederbörligen avsynat och av Lantbruksstyrelsen godkänt;

5:o) att vid avslutandet av detta kontrakt för förvaring i Lantbruksstyrelsens arkiv till Styrelsen överlämna ett exemplar av till ärendet hörande förslag och utredning, dock med undantag för sådana förrättningsakter, som enligt gällande bestämmelser i fråga om redovisning av akter rörande företag enligt 7 kap. vattenlagen må vid nämnda tidpunkt hava överlämnats till Lantbruksstyrelsen, ävensom att, innan sista delen av statsmedlen lyftes, till Lantbruksstyrelsen överlämna fullständig beskrivning jämte ritning över sådan avvikelse från den fastställda planen, vartill vederbörligt tillstånd må hava meddelats;

6:o) att bestrida eller gottgöra kostnader, som i följd av erhållna statsbidrag och lån kunna föranledas för Lantbruksstyrelsen eller Statskontoret;

7:o) att för fullgörande av detta kontrakt ävensom, därest mot kontraktet brytes, för återbäring av lyftade statsmedel jämte därå upplupen ränta, ställa säkerhet, som av Lantbruksstyrelsen godkännes;

8:o) att till Statskontoret avgiva med behörig borgen eller annan säkerhet försedd skuldförbindelse angående lånets återbetalning; samt

9:o) att fullgöra de övriga åtaganden, som enligt gällande bestämmelser åligga mottagare av ifrågavarande statsmedel.

Härav äro två lika lydande exemplar upprättade, av vilka vardera kontrahenten tagit ett.

Höröd den 11/4 1945

Anders Larsson

Att Lantbrukaren Anders Larsson

i bägges vår närvaro egenhändigt undertecknat förestående kontrakt, intyga:

Wilding Andersson — Adress Agusa Degeberga

Nils A. Nilsson — Adress Agusa Degeberga

Kungl. Lantbruksstyrelsen antager detta kontrakt.

Stockholm den 18 maj 1945.

På Kungl. Lantbruksstyrelsens vägnar

Arl Bostrom

Vederbörandes uppmärksamhet fästes å bestämmelserna i 13 kap. 17 § vattenlagen, vari stadgas att, därest det framtida underhållet försummas, Konungens Befallningshavande eller annan myndighet Konungen bestämmer äger själv bota bristen på den försumliges bekostnad.

Godkl. 18/5 1945 2/3 45

DIARIE N:r 9144
K. LANTBRUKSSTYRELSEN
20 APR. 1945

RAPPORT

angående verkställd avsyning av Hörröd-Bertilstorps dikningsföretag 1942 i Hörröd, Brösarps och Andrarums socknar av Kristianstads län.

Arbetsplanen fastställd den 8 februari 1945.

Bidrag från statens avdikningsanslag med 5.960 kronor.

Lån från statens avdikningslånefond med 6.210 kronor.

Kontrakt angående arbetets utförande ännu ej antaget med Kungl. Lantbruksstyrelsen.

Arbetstid till den 1 september 1946.

Aktförvarare: lantbrukaren Anders Lavesson, Hörröd 11, DEGEBERGA.

Avsyningen verkställd av förste assistenten L. Kullman i november 1943.

Härvid befanns arbetet utfört enligt den nu fastställda arbetsplanen och förordas till godkännande.

Kostnaderna för företagets utförande hava överskridit det belopp, som beräknades, när arbetsplanen fastställdes.

Kristianstad den 19 april 1945.

Ken Wettling

statens lantbruksingeniör.

1945 den 18 maj

Upptagit jämlikt stadgandet i 1 §, 1 stycket, av lag om kronans förmånsrätt för avdikningslån den 14 juni 1929 (nr 164).

Föreslagets namn: Hörröd - Bertilstorps dikningsföretag 1942 i Hörröd, Bröenarp och Andrarums socknar av Kristianstads län.

Lån 6.210 kronor från statens avdikningslånefond enligt Kungl. Lantbrukstyrelsens beslut den 3 februari 1945.

Lånet har beviljats för nedanstående, i utredningen angående detsamma upptagna fastigheter.

Skiftet, by och hemman	Mantal	Register-nummer	Ägare
Hörröds socken			
Hörröd	1/90	11^{7}	Anders Kevesson
"	29/7360	11^{12}	Ragnar Håkansson
Andrarums socken			
Agusa	7/32	1^{2}	August Åkesson
Bröenarps socken			
Bertilstorps	1/12	7^{3}	Erik Hansson
"	1/12	7^{4}	Densamme

Stockholm den 18 maj 1945.

På Kungl. Lantbrukstyrelsens vägnar

Olof Fredholm

8/2 45

Uppgift å de sökande av lån från statens avdikningslånefond till utförande av "Hörröd - Bertilstorps dikningsföretag 1942" för vilka lån tillstyrkes.

Kristianstads län.

Hörröds socken.

o	✓	1/80	11^{7}	B	Hörröd	Anders Lavesson ✓
o	✓	25/7368	11^{12}	A	"	Ragnar Håkansson. ✓

Andrarums socken.

o	✓	7/32	1^{2}	C	Agusa	August Åkesson ✓

Brösarps socken.

o	✓	1/12	7^{3}	E	Bertilstorp	Erik Hansson ✓
o	✓	1/12	7^{4}	D	"	" " ✓

Kristianstad i nov. 1942.

Vennart Svensson

Statens lantbruksingenjör.

A n v i s n i n g a r

för

uppsättande av kontrakt och förbindelser rörande statsunderstöd till torrläggningsföretag.

1:o Den eller de som underteckna kontrakt och förbindelser skola under sina namn angiva yrke och hemvist (exempelvis ägare av Nr. hemmanets namn).

2:o Vittnesintyg för namnteckning erfordras för den eller dem som underskrivit kontrakt och förbindelser och skall avgivas av två myndiga ojäviga personer.

3:o Vederhäftighetsbevis för borgensmännen, utfärdat av vederbörande länsstyrelse, domare, landsfogde eller landsfiskal, erfordras så väl å säkerhetsförbindelsen för fullgörande av kontraktet som, därest lån beviljats företaget, å skuldförbindelsen för lånet.

4:o Säkerhetsförbindelse för kontraktets fullgörande erfordras icke för det fall, att anspråk icke göres på lyftande av någon del av statsunderstödet, förrän företaget i sin helhet blivit vederbörligen avsynat och godkänt.

5:o Å rekvisition för lyftande av statsbidrag eller lån skall titel, namn och adress å den till vilken medlen skola sändas ifyllas på därför anvisad plats.

6:o Radering får icke företagas å kontrakt och förbindelser.

7:o Kontraktshandlingarna skola, vid risk att frågan om statsunderstöd till företaget annars anses förfallen, vara inkomna till Lantbruksstyrelsen inom ett år räknat från tiden för statsunderstödets beviljande. Erfordras längre tid, skall ansökning därom göras hos Lantbruksstyrelsen.

8:o Därest arbetet är påbörjat eller till viss del utfört, bör samtidigt med kontraktshandlingarna insändas intyg därom, utfärdat av stats- eller kommunaltjänsteman eller eljest av två trovärdiga personer, som icke äro intressenter i företaget.

K u n g l. L a n t b r u k s s t y r e l s e n.

5.1944.1000

STATENS LANTBRUKSINGENIÖR I KRISTIANSTADS LÄN
Klas Westling
Kristianstad

Till

Sadus Sandemo
Hässäd 11
Tegelunga

Sedan Lantbruksstyrelsen beviljat statsmedel till Edert dikningsföretag översändes härmed för underskrift följande handlingar:

2 st. kontrakt
2 st. rekvisitioner
1 st. skuldförbindelse.

Förslagsvis är antytt med blyerts hur handlingarna skola undertecknas. Efter underskrift torde desamma återsändas med det snaraste till lantbruksingenjörens expedition adr. S. Kaserngatan 14, Kristianstad. Därvid bör Ni bifoga den avskrift av betänkandet med utredning om företagets statsunderstöd, som Ni innehar.

Å skuldförbindelsen erfordras borgen. Som borgesmän kunna lämpligen de andra sakägarna i företaget ställa sig, förslag å personer är angivet med blyerts. Borgesmännen få icke vara sterbhusdelägare utan skola vara självständiga jordägare.

Borgesmännens vederhäftighet skall styrkas av landsfiskalen. Förslag till vederhäftighetsbevis är uppsatt med blyerts.

De personer, som bevittna papperen, skola vara ojäviga d.v.s. de få icke vara släkt med Eder eller med borgesmännen. Ej heller får Ni bevittna borgesmännens namnteckningar eller dessa Eder namnteckning.

För utbekommande av statsmedlen fordrar lantbruksstyrelsen få veta vad företagetsutförande har belöpt sig till. För den skull torde Ni göra ett sammandrag över företagets samtliga kostnader, vilket, undertecknat av Eder torde medsändas då kontrakten återsändes hit.

Kristianstad den 26 maj 1945 -

Klas Westling
för vidtalat av statens
lantbruksingenjör