Gladsax 25 dikningsföretag 1941 Blad. 1.

Förslag i 2 blad
till dikning inom

Gladsax

i Gladsax socken, Kristianstads län
upprättat vid syneförrättning enligt vattenlagen
år 1941 av

[signature]

Statens lantbruksingenjör

SÖDERBYGDE... 19 FEB. 1942 VATTENDOMS...

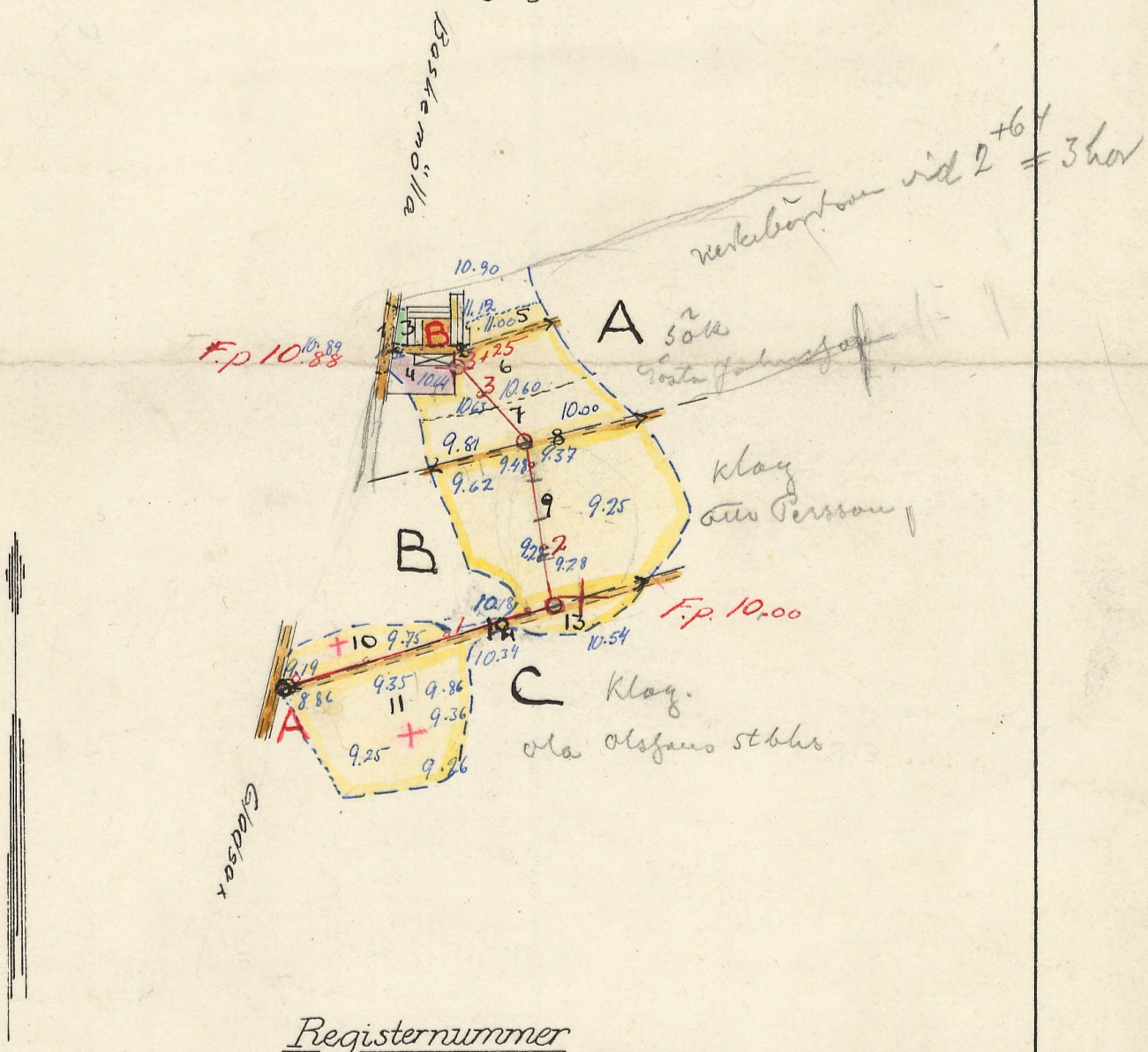

Registernummer

Gladsax socken

A	Gladsax	25^3
B	"	25^2
C	"	av 26^3

RITN. Nr 001

Skala 1:4000

2 • 1237

Nr 1095 Kristianstad 2 rit

Gladsax 25 dikningsföretag 1941

Blad. 2

Hunnartvonnstäs

Statens lantbruksingenjör

SÖDERBYGDENS 19 FEB 1962 MATTENDOM

Förslag till intagningsbrunn.

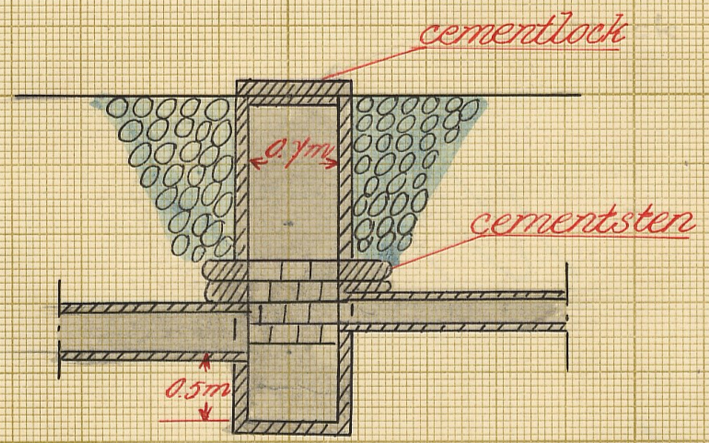

Skala 1:50

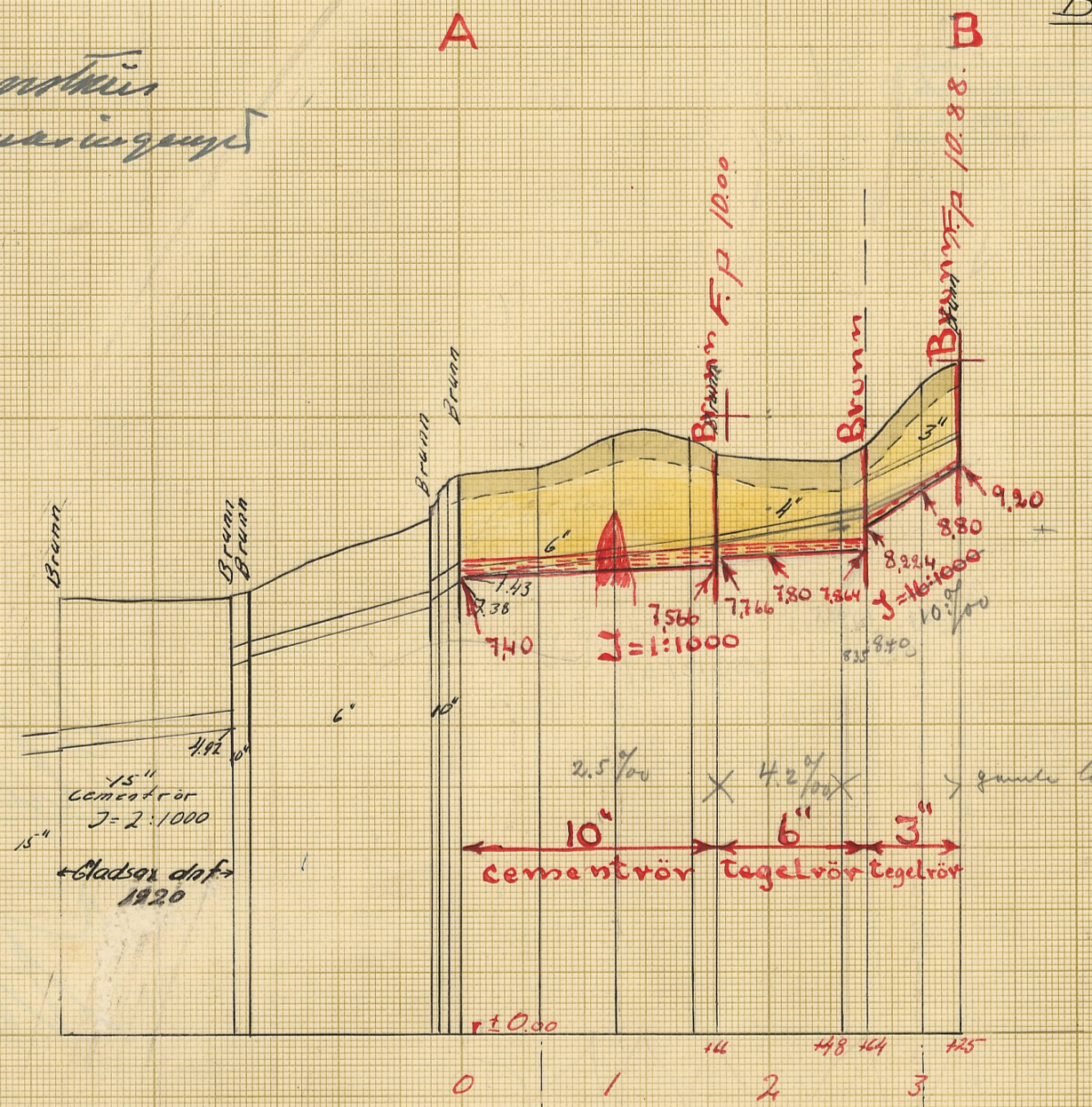

RITN.Nr 002
2*1237
2
Nr 1095 Kristianstad 2 rite

~~7278~~

L_____2*1237

DIARIE N:r 3822
K. LANTBRUKSSTYRELSEN
15 FEB. 1943

Kungl. Lantbruksstyrelsens
Kulturtekniska byrås arkiv

Originalhandlingar

rörande

G l a d s a x 25

dikningsföretag

1941.

980

Nederbördsområde n:o 88/89

SÖDERBYÖDEL
19 FEB. 1942
VATTENDOMS

ORIGINALHANDLINGAR

rörande

torrläggning av mark till Gladsax 25 och 26 i Gladsax socken av Kristianstads län; upprättade vid syneförrättning enligt vattenlagen år 1941 av

Statens lantbruksingenjör.

N. Järnstad

Handlingarna innehålla förutom titelblad tjugosju (27) skrivna och paginerade sidor samt åtföljas av plan-, profil- och sektionsritningar i 2 blad.

Protokoll, hållet vid syneförrättning enligt vattenlagen avseende avloppsdike från Gladsax 25 i Gladsax socken, Kristianstads län.

Å 1941 den 5 dec. emler instände sig undertecknad statens lantbruksingenjör hos lantbrukaren Gösta Johnsson å Ängshög för att i anledning av länsstyrelsens förordnande verkställa syneförrättning enligt vattenlagen avseende avloppsdike från Gladsax 25 i Gladsax socken, Kristianstads län. På grund av personliga hanelser hade till sammanträde infunnit sig:
Gösta Johnsson, Gladsax
Otto Persson, "
Ola Olssons sterbhus " genom
Jenny Olsson, delägare i sterbhuset,
såsom biträdande gode män: Johan Persson, Gladsax gård, och Olof Olsson, Munkaberg, vilka båda avlagt föreskriven ed.

#1.

Vet för undertecknad statens lantbruksingenjör utfärdade förordnandet samt ansökan därom uppläsites (bis c).

#2

På därom framstående fråga uppsades ej någon försammära-

ning mot synemännen, ej heller visste sig dessa stå i lärsförhållande till sakägare.

#3.

Sökanden yrkade ansiggandet av tacht avloppsledning till sådant djup och dimensioner, att hans vattenskadade mark kunde torrläggas till lagenligt djup för åker samt att kostnaderna skulle fördelas enligt lag.

#4.

Det upplystes, att Otto Persson äger torrlagts 1938 enligt plan upprättad av en hushållningssällskapets tjänsteman, till vilken dikning Otto Persson erhållet anskag av statsmedel med 110 kronor och lån med 940 kronor. Det konstaterades vid verkställd undersökning att avloppsvilket för denna dikning som jämväl skulle avföra vatten från sökandens mark, varken till djup eller dimensioner vore av den beskaffenhet att det kunde tillbinnas som avloppsdike. Otto Persson och Janne Olsson yrkade emellertid befriande från deltagningsskyldighet mot deras mark vore tillräckligt torrlagd.

#5.

Ur på grund av synemännens undersökningar och värderingar upprättade handlingarna och

Ackningsförslaget framlades och förklarades och upplästes hävdeförteckning, ägoleskrivning och värderingslängd i summandrag (bil 2), kostnadsberäkning (bil 3) och kostnadsfördelningslängd (bil 4).

§ 6.

Synemännen avgäve sitt utlåtande (bil 5).

§ 7.

Det beslöts, att förrättningens styrelse skulle utgöras av sökanden, Gösta Johnsson, Ängshög pr Varnestad, och skulle till förrättningen hörande handlingar och ritningar förvaras å Ängshög.

§ 8.

Rättning å förrättningskostnaderna bifogades protokollet som bil 6.

§ 9.

Då intet vidare förekom förklarades förrättningen avslutad och upplästes protokollet.

Ort och tid som ovan

Lennart Ramström

Statens lantmäteksingenjör

Johan Persson Olof Olsson

Bi 1.

4

LÄNSSTYRELSENS i KRISTIANSTADS LÄN

RESOLUTION i anledning av gjord framställning om förordnande av förrättningsman enligt vattenlagen; given Kristianstad i landskansliet den 2 februari 1940.

N:o 4 / 17 **Ekdm.**
1940 .

Uti en till länsstyrelsen ingiven ansökan har Gösta Johnsson i Gladsax

anhållit om förordnade för behörig förrättningsman att i enlighet med föreskrifterna i gällande vattenlag verkställa syn å avloppsdike genom och från vattenskadade marker till nr 25 Gladsax i Gladsax socken.

Länsstyrelsen har tagit ärendet i övervägande och finner jämlikt 10 kap. 33 § vattenlagen skäligt förordna statens lantbruksingenjör Lennart Holmström att i enlighet med föreskrifterna i vattenlagen därest laga hinder ej möter, verkställa den i ansökningen påkallade förrättningen; skolande sökanden tillställa förrättningsmannen denna resolution.

År och dag som ovan:

A. E. Rodhe

Wilh. Rönström

Kr — 7.54

Stämpel sex konor.

44 D.

Jepsson.

Gösta Johnsson, Gladsax.

Kr — ds l. nr 51, 1939. 2. 800.

Dnr 44. Resol. den 2 febr. 1940

No 4/17 /Ekdm. Ank. den
-1. FEB. 1940
TILL LANDSKANSLIGT
I KRISTIANSTADS LÄN

Till Länsstyrelsen i Kristianstads län

Härmed anhållesvördsamt om förordnande för behörig förrättningsman att i enlighet med gällande vattenlag verkställa syn å avloppsdike genom och från vattenskadade marker till No 25 Gladsax i Gladsax socken av Kristianstads län

Samtliga av företaget berörde torde först av förrättningsmannen kunna med säkerhet angivas

Gladsax den 11 maj 1939
Gösta Johnsson

Berittnas
Lars Kullman

Adress Gladsax pr Jerrestad

Rt 18 Gladsax

Bil. 2.

Areal								Nuvarande värde			Blivande värde			Förbättringsvärde		
Åker		Äng och odlingsmark		Annan duglig mark		Inpediment och högl. mark		pr har	pr ägofigur		pr har	pr ägofigur		pr har	pr ägofigur	
Har	ar	Har	ar	Har	ar	Har	ar	Kr.	Kr.	öre	Kr.	Kr.	öre	Kr.	Kr.	öre
7		8		9		10		11	12		13	14		15	16	

Hävdeförteckning, ägobeskrivning och värderingslängd över vattenskadade marker till Gladsax i Gladsax socken av Kristianstads län, upprättad år 1941 vid syneförrättning enligt vattenlagen

7.

Hemmanstal	Registernummer	Littera å kartan	Socken, by och hemman	Delägares namn, hemvist m. m. samt ägobeskrivning	Ägofigurens nummer
1	2	3	4	5	6
			Gladsax socken		
1/8	25^3	A	Gladsax	Gösta Johnsson	
				väg imp	1
				" imp	2
				Hamt ō trädgård, mylla på lubl. sand	3
				" " " "	4
				åker "	5
				" "	6
				"	7
				Summa	
1/8	25^2	B	Gladsax	Otto Persson	
				väg imp	8
				åker, mylla på lubl. sand	9
				" , förbättras ej imp	10
				Summa	
95/288	av 26^3	C	Gladsax	Ola Perssons stbh	
				åker, förbättras ej imp	11
				väg imp	12
				åker, mylla på lubl. sand	13
				Summa	

Sammandrag

			Gladsax socken		
1/8	25^3	A	Gladsax	Gösta Johnsson	
1/8	25^2	B	"	Otto Persson	
95/288	av 26^3	C	"	Ola Olssons stbh	
				Summa	

	Areal								Nuvarande värde			Blivande värde			Förbättringsvärde		
	Åker		Äng och odlingsmark		Annan duglig mark		Inpediment och högl. mark		pr har	pr ägofigur		pr har	pr ägofigur		pr har	pr ägofigur	
	Har	ar	Har	ar	Har	ar	Har	ar	Kr.	Kr.	öre	Kr.	Kr.	öre	Kr.	Kr.	öre
	7		8		9		10		11	12		13	14		15	16	
							0	03.2									
							0	03.8									
0,6	0	11.5							1200	138	-	2000	230	-	800	92	-
0,3	0	10.0							600	60	-	2000	200	-	1400	140	-
0,5	0	09.0							1000	90	-	2000	180	-	800	90	-
0,5	0	30.5							1000	305	-	2000	610	-	800	305	-
0,5	0	33.5							1000	335	-	2000	670	-	1000	335	-
	0	94.5					0	07.0		928	-		1890	-		962	-
							0	05.2									
0,5	1	22.0							1000	1220	-	2000	2440	-	1000	1220	-
							0	19.0									
	1	22.0					0	24.2		1220	-		2440	-		1220	-
							0	74.5									
							0	09.2									
0,7	0	10.0							1400	140	-	2000	200	-	600	60	-
	0	10.0					0	83.7		140	-		200	-		60	-
	0	94.5					0	07.0		928	-		1890	-		962	-
	1	22.0					0	24.2		1220	-		2440	-		1220	-
	0	10.0					0	83.7		140	-		200	-		60	-
	2	26.5					1	14.9		2288	-		4530	-		2242	-
																Glod –	

9.

Hemmanstal	Registernummer	Littera å kartan	Socken, by och hemman	Delägares namn, hemvist m. m. samt ägobeskrivning	Ägofigurens nummer
1	2	3	4	5	6

Sax den 5 december 1941
Emmart Tommstrees
Statens Lantbruksingenjör
Johan Persson Olof Dissing

PETTERSSONSKA BOKTRYCKERI, SAXNÄ

381337

Kostnadsförslag

Bil. 3.

"Gladsax 25 dikningsföretag 1941".

Läge	Längd m.	Arbete, jordmån m. m.		Antal	à pris	Kostnad Kr.	öre	Summa Kr.	öre
1	2	3		4	5	6		7	
0-3+25	325	Dikessträckan A-B.							
0-0+85	85	Schaktning för täckt ledning rörens läggning, dikesjordens återfyllning m.m.	lm	85	3.00	255	-		
0+85-1+15	30	d:o d:o, berg	"	30	10.-	300	-		
1+15-1+66	51	d:o d:o	"	51	3.00	153	-		
0-1+66	166	10" cementrör	"	166	3.00	498	-	1206	-
1+66-2+64	98	Schaktning för täckt ledning m.m.	lm	98	2.50	245	-		
1+66-2+64	98	6" tegelrör, frakten inb.	st	330	0.62	204	60	449	60
2+64-3+25	61	Schaktning för täckt ledning m.m.	lm	61	2.30	140	30		
2+64-3+25	61	3" tegelrör, frakten inb.	st	200	0.28	56	-	196	30
1+66,2+64,3+25		Intagningsbrunnar och lock av betong enligt ritning, inre diam= = 0.7 m.	st	3	40.-			120	-
		För oförutsedda fall, arbetets tillsyn m.m. tillägges c:a 10 %						198	10
		Summa						2170	-

Gladsax den 5 december 1941.

Statens lantbruksingenjör.

1	2	3	4	5	6	7

Bil. 4.

Kostnadsfördelningslängd för "Gladsax 25 dikningsföretag 1941."

Lemmanstal	Registernummer	Littera à kartan	Socken, by hemman	Delägare	Tölkande	Förhöftningsvärde kr	Förhöftningsvärde öre	Fördelningstal %	Beräknad kostnad kr	Beräknad kostnad öre	Förrättningskostnad kr	Förrättningskostnad öre
			Gladsax socken.									
1/8	25^3	A	Gladsax	Gösta Johnsson	s	962	-	42.908	931	10	81	05
1/8	25^2	B	"	Otto Persson		1220	-	54.416	1180	83	102	79
95/288	av 26^3	C.	"	Ola Olssons sterbhus		60	-	2.676	58	07	5	05
				Summa		2242	-	100.000	2170	-	188	89

Gladsax den 5 december 1941

Emmart Tornström

Statens Lantbruksingenjör

Johan Persson Olof Olsson

Bil. 5.

U T L Å T A N D E

avgivet vid syneförrättning enligt vattenlagen avseende torrläggning av mark till Gladsax 25 och 26 i Gladsax socken av Kristianstads län.

1:o. Företaget, som avser torrläggning av åker, är enligt synemännens förmenande att hänföra till dikning. Mot företagets utförande på sätt i detta utlåtande närmare angives finnes enligt synemännens förmenande ej något laga hinder.

2:o. Sökande till företaget är Gösta Johnsson för Gladsax 25³.

Företagets utsträckning är beroende av sökandens yrkanden och förefintliga fallförhållanden och omfattar syneförrättningen i anledning härav den dikessträcka, som å hithörande plankarta är utmärkt med röda linjer och bokstäverna A-B.

3:o. Den vattenskadade mark, som av företaget tillskyndas båtnad är avfattad å hithörande plankarta. Såsom betalningsskyldig till företaget anses all mark, vars torrläggning till 1.2 meters djup är beroende av dikningen och som genom denna vinner möjlighet till förbättrad torrläggning, d.v.s. all mark, belägen under en kurva, avvägd till 1.2 meters höjd över vanligt medelvattenstånd i diket med tillägg för behövlig höjdskillnad mellan detta vattenstånd och eventuella täck-

dikesögon samt för fall åt sidorna mot diket räknat, vilket fall beräknats lika med markytans, dock ej överstigande 1.5:1000.

4:o. Den i föreliggande fall uppkommande båtnaden består i höjning av jordens alstringsförmåga. Värdet härå uttryckt i penningar, utgör det kapitaliserade värdet av den ökning av avkastningen, som åstadkommes eller möjliggöres om företaget i fråga kommer till stånd. Räntefoten på kapitaliseringen utgör fem procent. För beräkningarnas verkställande hava synemännen först uppskattat markens värde med hänsyn till dess alstringsförmåga i fullt torrlagt skick. Vid denna värdering har hänsyn tagits till jordens naturliga beskaffenhet såväl till mat jord som alv samt till dess belägenhet, men ej till jordens mer eller mindre goda brukning och därav uppkommande större eller mindre växtkraft.

Jordens värde före företagets utförande anse synemännen vara i det stora hela en produkt av dess värde i fullt torrlagt skick och den större eller mindre grad av försumpning, jorden lider av. Jord, som ligger i jämnhöjd med eller under den försumpande vattenytan, har grad 0.0; anses sålunda för närvarande sakna värde. Jord, som ligger i jämnhöjd med eller högre än kurvan för den vattenskadade marken, har grad 1.0; d.v.s. dess värde före och efter företagets utförande sammanfalla.

Höjdskillnaden mellan den försumpande vattenytan och kur-

van delas i tio höjdgrader med sinsemellan lika höjdskillnad. Varje ägofigurernas höjdläge motsvaras alltså av en viss försumpningsgrad. Denna är uträknad för varje figurs medelhöjd. Genom reduktion av ägofigurernas blivande värde med denna för varje ägofigur uträknade grad erhålles ägofigurens nuvarande värde. Skillnaden mellan dessa två värden motsvarar den genom företagets utförande uppkommande förbättringen. Denna är uträknad för varje ägolott och återfinnes i värderingslängdens kolumner 15 och 16.

5:o. För att den beräknade jordförbättringen skall kunna ernås måste dikningsarbetet verkställas i full överensstämmelse med förslaget, som är upprättat med hänsyn tagen till framrinnande vattenmängd, markens lutningsförhållanden, dikningsarbetenas ändamål m.m.

Nederbördsområdet är direkt inmätt och utgör:

i punkt A	19 hektar
1+66	15
2+64	3
B	1

På sökandens yrkande och med stöd av bestämmelserna i vattenlagens kap. 7 § 4 bestämma synemännen, att diket skall göras täckt.

Vid bestämmandet av rördimensionerna hava synemännen ut-

gått från en största avrinning av 1.0 sekundliter pr hektar.

För övrigt hänvisas till plan-, profil- och sektionsritningarna samt till kostnadsförslaget.

6:o. Brobyggnader förekomma ej. Företaget berör ej allmän väg.

7:o. Framställning om ersättning för skada å växande gröda på grund av företagets utförande skall göras skriftligen till arbetsstyrelsen och senast den dag, då företaget genom avsyningsbevisets uppläsande å allmänt sammanträde med sakägarna förklarats avsynat och godkänt. Ersättningsbeloppet skall bestämmas av två stycken av arbetsstyrelsen tillkallade ojävige, i jordbruk kunnige män.

I övrigt skola inga ersättningar utgå.

8:o. Torrläggningsföretaget skall utgöra en samfällighet och skall till grund för fördelning av samtliga med företaget hörande kostnader av vad slag de vara må läggas de båtnadsvärden, som finnas angivna i värderingslängdens kolumner 15 och 16. I kostnadsfördelningslängden finnes med iakttagande härav angivet vars och ens deltagningsskyldighet i förbättringsvärde och procenttal samt den kostnad, som i enlighet med det upprättade kostnadsförslaget åligger varje sakägare.

9:o. Företaget skall benämnas "Gladsax 25 dikningsföretag 1941".

Dess angelägenheter skola handhavas av en arbetsstyrelse

som väljes på allmänt sammanträde med sakägarna enligt föreskrifterna i vattenlagens kap. 7:64.

Arbetsstyrelsens åligganden äro:

att jämlikt föreskrifterna i vattenlagens kap. 7:62 anmäla styrelseval hos länsstyrelsen;

att å offentlig auktion eller genom infordrande av anbud försälja arbetet på förmånligaste sätt, samt till entreprenör, som gran av statens lantbruksingenjör i länet godkännas;

att själv och genom tillkallande av sakkunnig person övervaka arbetets utförande i full överensstämmelse med det upprättade förslaget;

att verkställa behövliga utdebiteringar och fördelningar av kostnaderna;

att föra räkenskaper över arbetet och årligen redovisa dessa för delägarna;

att genom kringsänd kallelselista, å vilken kallade delägare teckna sina namn eller på annat i vattenlagens kap. 7:64 fastställt sätt, senast åtta dagar i förväg, vid behov, dock minst en gång årligen, kalla delägarna till sammanträde för gemensamma angelägenheters dryftande;

att ombesörja dikenas vidmakthållande och upprensning å årstid då växande gröda därav minst tager skada, samt

att i övrigt vidtaga alla åtgärder, som kunna befrämja ar-

betets verkställande och vidmakthållande.

10:o. Beträffande arbetet för övrigt stadga synemännen:

att innan arbetet påbörjas skall

1) denna syneförrättning hava vunnit laga kraft;

2) länsstyrelsen hava underrättats om styrelseval;

att arbetet skall vara fullbordat inom utgången av år 1945;

att arbetet skall anses lagligen avslutat, då godkännande avsyningsbevis lämnats av statens lantbruksingenjör eller den han i sitt ställe sätter och detta bevis blivit å gemensamt sammanträde för delägarna uppläst;

att arbetet skall utföras i full överensstämmelse med det upprättade förslaget, dock att mindre ändringar, som under arbetets utförande kunna visa sig lämpliga beträffande dikes läge och annat, som ej inverkar minskande på torrläggningens djup eller avrinningen och varom berörda sakägare äro eniga, må efter hörande av statens lantbruksingenjör och efter hans skriftliga medgivande företagas;

att cementrören skola gjutas av svensk cement, att de skola godkännas av statens lantbruksingenjör eller dennes ombud innan de nedläggas och att deras läge skall kontrolleras av statens lantbruksingenjör eller dennes ombud innan de höljas;

att den, som åtagit sig arbetet ej må erhålla slutlikvid

förrän arbetet i sin helhet godkänts av statens lantbruksingenjör eller den han i sitt ställe sätter.

11:o. Ränsning av brunnar skall ske två gånger årligen och så ofta behovet det påkallar. Koppling direkt till rörsträng förbjudes såvida ej statens lantbruksingenjör därtill givit sitt skriftliga tillstånd.

12:o. Kostnaderna för denna syneförrättning skola vid förrättningens avslutande av sökanden betalas och fördelas såsom annan med företaget förenad kostnad. om företaget kommer till utförande.

13:o. Är någon missnöjd med åtgärd eller beslut under denna syneförrättning eller med detta synemännens utlåtande ingive inom sextio dagar från den dag förrättningen förklarats avslutad, sina till Söderbygdens vattendomstol i Stockholm ställda besvär. I besvären skola fullständigt upptagas klagandens alla påståenden och skälen därför och skola vid besvären fogas de handlingar, klaganden vill åberopa till stöd för ändringssökandet. Besvären skola ingivas i tre exemplar. Gladsax den 5 dec. 1941

Gunnar Sonnström
Statens lantbruksingenjör.

Johan Persson Olof Olsson

I originalet sid. 6-13

Protokoll, hållet vid sammanträde med Södertygdens vattendomstol i Järrestad den 16 maj 1942.

Närvarande: undertecknad vattenrättsdomare;
vattenrätteingenjörerna K. Elfström och H. Larsson;
vattenrättsnämndemännen E. Nilsson i Grönekulle och E. Eriksson i Hagestad;
vattenrättssekreteraren G. Fredriksson.

För handläggning av det vid vattendomstolen anhängiga målet angående av Otto Persson i Gladsax och dödsboet efter Ola Olsson från Gladsax anförda besvär över en den 5 december 1941 avslutad laga syneförrättning rörande företag, benämnt Gladsax 25 dikningsföretag 1941 och avseende torrläggning av mark tillhörande Gladsax 25 och 26 i Gladsax socken, Kristianstads län, hade sammanträde med vattendomstolen utsatts att äga rum hos Göta Johnsson, Gladsax 25, Järrestad, denna dag klockan 10.00.

Vid målets företagande till handläggning å sålunda utsatt plats och tid inställde sig Otto Persson och av dödsbodelägarna Janne Olsson personligen, åtföljda och i rättegången biträdda av advokaten Nils Nyström i Kristianstad, den sistnämnde på grund av i målet tidigare ingiven fullmakt jämväl ombud för övriga dödsbodelägare.

Göta Johansson tillstädeskom personligen.

Härjämte antecknades såsom närvarande statens lantbruksingenjör Lennart Holmström i Kristianstad samt jordbrukskonsulenten hos Kristianstads läns hushållningssällskap Carl Broddesson i Kristianstad.

Klagandena förklarade sig vidhålla besvären.

Nyström ingav den i besvären omförmälda, av Broddesson upprättade täckdikningsplanen med tillhörande handlingar, vilket allt tills vidare skulle förbliva i vattendomstolens förvar.

Göta Johnsson åberopade innehållet av en nu ingiven

promemoria,vilken bilades akten (sid. 14-16).

Broddesson anförde: Täckdikningen hade utförts i enlighet med den av ingivna planen och vederbörligen avsynats av en täckdikningsförman.Statsanslaget till densamma hade utbetalats. Broddesson vidhöll uppgiften i täckdikningsplanen, att nederbördsområdet i Göste Johnssons rågång vore 2 hektar. Rören vore emellertid tillagna för ett nederbördsområde i nämnda punkt om 3 1/2 hektar och sålunda tillräckliga, även om synemännens uppfattning om nederbördsområdets storlek vore riktig. Broddesson utgingo härvid från en största avrinning av 0,65 sekundliter per hektar, vilket måste anses vara tillfyllest i betraktande av att Holmström företrädare som lantbruksingenjör i länet brukat utgå från en avrinning av 0,55 sekundliter per hektar vid täckdikning.

Holmström genmäle: Broddesson gjorde sig skyldig till en sammanblandning av avloppsdiken och detalj-/"sug-"/ diken. Ha ifrågavarande dike vore ett för Göste Johnssons och klagandenas mark gemensamt avloppsdike. Ett avloppsdike, beräknat för en avrinning av allenast 0,65 sekundliter per hektar, vore meningslöst. Till och med en beräkning av avrinningen till 1 sekundliter finge anses såsom tilltagen i underkant. Holmström räknade ofta med en avrinning av 1,4 och 1,5 sekundliter. I enstaka fall hade han tilltagit rören för en avrinning av 0,8 sekundliter, men då hade dikningen ofta måst göras om.

Göste Johnsson förmälde: Hans mark hade tidigare varit täckdikad med anslutning till klagandenas dikning. Täckdikningen enligt 1937 års plan med dess avbrytande av nämnda anslutning hade medfört synnerlig olägenhet för Göste Johnsson, i det att hans mark försumpades och vatten samlade i hans källare. Göste Johnsson hade aldrig erbjudits att deltaga i täckdikningen enligt 1937 års plan.

Nyström anförde: Sistnämnda täckdikning vore fullt tillräcklig. Visserligen hade 1/4 tunnland ej dikats till 1,20 meters utan blott till 1,15 meters torrläggningsdjup, men detta hade berott på att till följd av berg i bottnen kostnaden för full torrläggning skulle have överstigit värdet å åtgärden. Att Göste

Johnssons mark ej medtagits i täckdikningen hade haft sin orsak i att Johnsson hållit sig undan vid förhandlingarna om dikningen. Klagandenas hade i och för sig ej något att erinra mot en anslutning av Göste Johnssons dike med klagandenas. Emellertid framrunno genom Göste Johnssons dike även spillvattnet från hans tomt. Klagandena medgåvo därför anslutning allenast på det villkor, att Göste Johnsson på egen bekostnad anordnade en slämbrunn med vattenlås. Klagandena kunde ej sägas hava avskurit Göste Johnssons dike. Detta hade nämligen varit odugligt.

Broddesson anmärkte: Med sitt täckdikningsförslag hade han strävat sveett att göra täckdikningen ekonomiskt bärkraftig och av denna anledning en nedfört densamma till fullt lagenligt djup. Genom diket hade emellertid tillfyllestgörande torrläggning ernåtts. Broddesson ville i detta sammanhang fraslälla, att exempelvis i Skaraborgs län ofta genomfördes dikning till ett torrläggningsdjup av allenast 1 meter. Bätnaden av torrläggning till 1,2 meters djup hade av synemännen upptagits till alltför högt belopp.

Otto Persson uppgav: Vid täckdikningen hade det synts, att spillvatten frånsläppts från Göste Johnssons mark, i det att sådant vatten samlat sig som en "sur soppa".

Janne Olsson förmälde: Dödsboets mark hade täckdikats första gången redan år 1921. Därvid hade 2-3 tumrör nedlagts. Spillvattnet från dödsboets fastighet ginge ej genom nu ifrågavarande dike utan söderut.

Härefter företogs synegång, därvid vattenrätteingenjörerna företogo avvägningar och mätningar, varöver upprättades särskild promemoria (Prot.bil.A).

I övrigt anteckknades under synegången, att dödsboets gödselstad avrunno till brunnen vid 1+66 efter att först hava passerat en slämbrunn på norra sidan om vägen mellan områdena litt. B och C.

Efter synegången fortsattes sammanträdet på samma plats som förut.

Nyströn yrkade förpliktande för Göste Johnsson att gälda

kostnaderna för företaget.

Under bestridande av skyldighet att stå kostnaderna i anledning av beevären yrkade Johnsson fastställande av synemännens utlåtande.

Målet överlämnades till vattendomstolens prövning.

Det tillsades, att dom komme att meddelas å vattendomstolens kansli i Stockholm den 20 juni 1942.

Vid härefter hållen enskild överläggning beslöts följande

D o m,

meddelad den 20 juni 1942.

Då det med överklagade förrättningen avsedda företaget icke kan ansees medföra någon sådan båtnad för klagandenas i företaget intagna marker, vilka redan under nuvarande förhållanden äro torrlagda till ändamålsenligt djup, att klagandena på grund av stadgandet i 7 kapitlet 22 § vattenlagen äro pliktiga att taga del i företaget, prövar vattendomstolen med ändring av synemännens utlåtande rättvist förordna, att nämnda marker icke skola ingå i företaget och att klagandena förty ej heller skola vara pliktiga att deltaga i kostnaderna för detsamma.

För vinnande av den med företaget åsyftade båtnaden för sökandens mark är tillfyllest att av hela den utav företaget omfattade dikesträckan mellan punkterna 0 och 3 + 25 utföras allenast delsträckorna 2 + 48 - 2 + 64 samt 2 + 64 - 3 + 25, den förstnämnda sträckan med 4 tums rör och den sistnämnda sträckan med en rördimension av 3 tum samt med bottenlägen, det vill säga med rörledningens inre underkant vid punkt 2 + 64 å höjden + 8,40 meter och vid punkt 3 + 25 å + 9,20 meter. För ändamålet skall sökanden äga att vid punkt 2 + 48 eller strax därnedanför ansluta den nya ledningen till den där redan nu befintliga ledningen, dock med skyldighet för sökanden att vid punkt 2 + 64 utföra en intagsbrunn med lock av betong och av den beskaffenhet i övrigt förrättningshandlingarna utvisa. Kostnaden för företagets utförande i den begränsade omfattning som nu angivits skall enligt det ovan sagda vidkännas

av sökanden ensam.

Talan mot vattendomstolens dom fullföljes efter vad hos vattenöverdomstolen.

Som ovan.

På vattendomstolens vägnar:

Anton Ekeli

Att vad inom laga tid icke anmälts emot förestående dom; det varder härmed till bevis meddelat. Stockholm i Söderbygdens vattendomstols kansli den 17 augusti 1942.

Ex officio:

Georg Österholm

(Georg Österholm)

ARVODESRÄKNING

Bil. 6

r laga syneförrättning angående Gladsax 25 dikningsföretag 1941

i Gladsax socken och Kronobergs län,

rättad enligt nedanstående §§ i lantbruksingenjörstaxan av den 27 juni 1930.

och nad	Dag	Arbete		Antal	å kr.	Kr.	öre	Kr.	öre
1	2	3		4	5	6		7	
		Kallelser och kungörelser, § 5	st.	5	0,50			2	50
		Ägomätning: i skala 1: 4000, §§ 6—10							
		a) för mätningsområdets gränser enl. tariff I							
		1) i åker, raklinje	km.		1,50				
		kroklinje	„	1	3,00	3	–		
		i annan mark, raklinje	„		3,00				
		kroklinje	„		6,00				
		2) för strandsträckor utefter sjö o. vattendrag med bredd över 15 m.							
		i åker, raklinje	km.		3,00				
		kroklinje	„		5,00				
		i annan mark, raklinje	„		5,00				
		kroklinje	„		11,00				
		3) för strandsträckor utefter mindre vattendrag, bredd 10—15 meter							
		i åker, raklinje	„		1,00				
		kroklinje	„		2,00				
		i annan mark, raklinje	„		2,00				
		kroklinje	„		5,00				
		b) för mätningsområdets olika ägoslag, ägofigurer och areal enligt tariff II							
		åker, medelareal 35 ar	st.	9	0.24	2	16		
			har	3.20	0.78	2	50		
		äng och odlingsmark, medelareal ar	st.						
			har						
		annan mark och impediment, medelareal 5 ar	st.	4	0.05		20		
			har	0.214	0.78		16		
		Tillägg för mätning i skala 1:							
		c) för vattenavlopp enl. tariff III med en medelbredd av > 15 / 10—15 / < 10 m.							
		i åker o. d., raklinje	km.						
		kroklinje	„						
		i annan mark, raklinje	„						
		kroklinje	„						
		d) för textning, skala o. d., 1:sta regalarket bladet				4	–		
		övriga regalark blad	st.					12	02
			Överföres					14	52

1	2	3	4	5	6		7	
1941		Överfört					14	52
25/8-	26/8	**Avvägning:**						
		a) avvägning, längdmätning o. d., § 46 mom. 4 dagar	1	12,00	12	—		
		b) ytavvägning, § 11, mom. 1, tariff IV						
		i öppen mark, medelantal punkter pr har har	32	0.50	1	60		
		avvägda punkter st.	24	0.03		72		
		i annan mark, medelantal punkter pr har „						
		avvägda punkter „						
		c) begränsningskurva, § 11, mom. 2:						
		i öppen mark km.	1	2,00	2	—		
		i annan mark „		5,00			16	32
		Arealuträkning, § 13, tariff V, medelareal 26 ar, st.	13	0.05		65		
		har	3.414	0.10		34		99
		Ägobeskrivning, § 14, ägofigurer st.		0,04			1	50
		Markvärdering:						
		a) uppskattning och värdering, § 46, mom. 5 dagar		12,00				
		b) gradtabell eller kurva, § 16, mom. 1:						
		för första kilometern av avlopps längd km.			4	—		
		för övriga kilometer st.		1,50				
		c) uträkning därmed av värde pr ytenhet, § 16, mom. 2, värdetal „	14	0,06		84		
		d) uträkning av förbättring eller försämring, § 17, ägofigurer „	7	0,12		84	5	68
		Längdprofil, § 19 längdskala 1: 4000						
		a) uppritning enl. tariff VI, 1) endast markyta km.						
		2) befintligt avlopp eller vall „	0.325	3.50	1	13	1	13
		Tvärsektioner §§ 21 och 22 i skala 1: 100,						
		vid uppritning av endast befintlig eller ny sektion st.						
		„						
		vid uppritning av såväl befintlig som ny sektion „	2	0.25				50
		„						
		„						
		Antal profil- och sektionsritningar „	1	3,00			3	—
		Hydrografisk utredning, §§ 23 och 48, grundbelopp			2	—		
		för vattenområdets areal km.²		0,02				
11		dagar	1/4	12,00	3	—	5	—
		Dimensionsberäkning, § 24:						
		a) för öppet avlopp, utan särskild beräkning km.		3,50				
		tillägg för särskild beräkning av dimensionerna „		1,00				
		„ „ våta sektionsarean vid h. v. y. 0,50 kr. pr m.² „						
		nämligen m.² sektion på „						
		„ „ „ „						
		„ „ „ „						
		„ „ „ „						
		b) täckt ledning, 1) inre diameter intill 20 cm. „		6,00	6	—		
		2) „ „ över 20 „ „		10,00	10	—	16	—
		Inritning å kartan av avlopp och vallar, § 26 grundbelopp			1	—		
		tillägg för varje cm. verkligt mått å kartan cm.	8	0,03		24	1	24
		Överföres					65	88

1	2	3	4	5	6		7	
		Överfört					65	88
		Arbetsbeskrivning, *§ 27, 1:a sidan*			3			
		tillägg för övriga sidor ... *st.*		2,00				
		Kostnadsberäkning, *§ 28, a) nyanläggning* ... *km.*		2,50				
		därjämte 25 öre pr m² av våta sektionsarean vid h. v. y.						
		nämligen ... *m² sektion på* ... „						
		b) vid förändring av befintligt avlopp ... „		4,00	4	—		
		därjämte 50 öre pr m.² av våta sektionsarean vid h.v.y.						
		nämligen ... *m² sektion på* ... „						
		c) av kostnadsförslagets slutsumma 0,1 % (broar och vallar inberäknade)			2	17	6	17
		Förslag till invallning, *§ 29*						
		a) Konstruktion och dimensionering av vallar			6	—		
		b) Inläggning av vallkrön ... *km.*		0,50				
		c) Uppritning av tvärsektioner ... *st.*		0,25				
		d) Kostnadsberäkning ... *km.*		3,00				
		§ 46 Förslag till pumpstation ... *dagar*		12,00				
		Förslag till bro- och trumbyggnad, *§§ 33—35 och 38*						
		Dimensionsberäkning		8,00				
		Ritarbete						
		för särskilt konstruerat landfäste ... *st.*		4,00				
		Kostnadsberäkning						
		för särskilt konstruerade landfästen ... *st.*		4,00				
		Grundförstärkning ... *m²*		0,10				
		Antal särskilda ritningar ... *st.*		3,00				
		Införande av höjdsiffror å plankartan, *§ 39*		0,01				24
		Översiktskarta, *§ 41*						
		Ersättningslängd, *§ 42, grundbelopp*			1	50		
		antal ersättningar ... *st.*		0,25				
		Kostnadsfördelning, *§ 43, grundbelopp*			2	—		
		antal fastigheter ... *st.*	3	0,30		90		
		tillägg för fastigheter i olika avdelningar ... „		0,20			2	90
		Utlåtande och betänkande, *§ 45* ... *sid.*	7	3,00			21	—
	5/12	***Sammanträden o. upprättande av protokoll,*** *§ 46, mom. 1,* *dagar*	1	12,00			12	—
		Särskild utredning, *§ 46, mom. 2* ... „		12,00				
		Utredning å länets lantmäterikontor rörande fastighetsgränser, jordregisternummer o. d., *§ 46, mom. 15* ... *dagar*		12,00				
	2/12	***Förslag enl. § 46 mom. 15,*** *brunn* ... „	1/4	12,00			3	—
		utlopp för täckt ledning ... „		12,00				
		slamficka ... „		12,00				
		Lösen för: *Summa kronor*					111	19
		Kopia av plankartan, *§ 51*						
		1) 1:sta *regalarket* / *bladet*			7	—		
		övriga *regalark* / *blad* ... *st.*						
		2) efter kartans skala och ägofigurernas medelareal, tariff VII,						
		skala 1: 4000, medelareal 26 *ar ägofigurer* ... *st.*	13	0,07		91		
		... *har*	3,14	0,14		47		
		Överföres			8	38		

1	2	3	4	5	6		7	
		Överfört			8	38		
		höjning för handkopia å ritpapper, 25 %				34		
		3) insättning av höjdlägestal st.	24	0,02		48		
		„ „ kanaler och diken, grundbelopp			1	75		
		tillägg för varje cm. verkligt mått å kartan, cm.	8	0,05		40	11	35
		Kopia av profil-, sektions-, bro- och trumritningar, § 54,						
		1) enligt tariff VIII, endast markyta km.						
		befintligt vattendrag ell. vall „						
		nytt avlopp eller vall „						
		ändring av befinligt avlopp „	0,325	6 –	1	95		
		2) tvärsektioner, originalritningens belopp				50		
		3) broar och trummor, „ „						
		4) för varje med rubrik, skalor o. d. försett blad st.		3,00			2	45
		nedsättning för kopia å kalkérväv 25 %						
		Kopia av annan ritning, § 46, pumpstation dagar		12,00				
		brunn, rörutlopp och slamficka „	1/4	12,00			3	–
		Avskrift av synehandlingarna, § 55 sid.	20	0,55			11	–
		Översiktskarta i d:o, § 41						
		Summa kronor					27	80
		Övriga förrättningskostnader.						
		Lösen av förordnandet jämte kommissionärsarvode			10	–		
		Annonskostnader ang. sammanträden						
		Inbindning av förrättningshandlingar o. uppklistring av ritningar			2	–	12	–
		Arvode till biträdande förrättningsmannen						
		Ersättning till gode männen enligt egna räkningar					18	40
		Kostnader för hantlangning, materialer o. d.					10	–
		Utgivning av kassaster					9	50
		Summa kronor					49	90
		Sammandrag.						
		Förrättningsmannens arvode					111	19
		Lösen för kopior och avskrifter					27	80
		Övriga förrättningskostnader					49	90
		Summa kronor					188	89

Den, som icke åtnöjes med denna räkning, äger att inom tre månader från nedanstående dag klander därå anställa genom stämning till Ingelstads och Tåsrestads *häradsrätt.*

Gedvax *den* 5 dec *19* 41

Lennart Ström

Statens lantbruksingenjör.

Att sakägare erhållit en med denna lika lydande räkning betyga:

Winkel Johansson

Sven B Pettersson

Kronor ..... *kvitteras:*

..... *den* ..... *19* .....

PETTERSONSKA BOKTR. EFTR.
SKARA
392212

Kallelse.

Till Otto Persson,
Gladsax 25 Järrestad

Av Länsstyrelsen förordnad att verkställa syn enligt vattenlagen, avseende dikning å Gladsax 25

kallar jag Eder härmed att i egenskap av sakägare

själv eller genom befullmäktigat ombud närvara vid det sammanträde, som kommer att hållas hos Gösta Johnsson å Gladsax 25

fre dagen den 5 dec 1941 kl. 11 f. middagen.

Kristianstad den 26 nov. 1941.

LENNART HOLMSTRÖM
STATENS LANTBRUKSINGENJÖR
KRISTIANSTAD
Statens Lantbruksingenjör.

Kallelsens delgivande erkännes:

Otto Persson

Delgivandet av denna kallelse intygas:

adr.: adr.: Järrestad

Kallelse.

Till Ola Olssons Stubhus

Gladsax 26

Av Länsstyrelsen förordnad att verkställa syn enligt vattenlagen, avseende dikning å Gladsax 25

kallar jag Eder härmed att i egenskap av sakägare

själv eller genom befullmäktigat ombud närvara vid det sammanträde, som kommer att hållas hos Gösta Johnsson å Gladsax 25

fre dagen den 5 dec 1941 kl. 11 f. middagen.

Kristianstad den 26 nov. 1941.

LENNART HOLMSTRÖM
STATENS LANTBRUKSINGENJÖR
KRISTIANSTAD
Statens Lantbruksingenjör.

Kallelsens delgivande erkännes:

Ola Olssons Stubhus / Olof Olsson

Delgivandet av denna kallelse intygas:

adr.:

adr.: Tjänsteman

Kallelse.

Till Gösta Johnsson, Gladsax 25

Av Länsstyrelsen förordnad att verkställa syn enligt vattenlagen, avseende dikning å Gladsax 25

kallar jag Eder härmed att i egenskap av sakägare

själv eller genom befullmäktigat ombud närvara vid det sammanträde, som kommer att hållas hos Gösta Johnsson å Gladsax 25

fre dagen den 5 dec. 1941 kl. 11 f. middagen.

Kristianstad den 26 nov. 1941.

LENNART HOLMSTRÖM
STATENS LANTBRUKSINGENJÖR
KRISTIANSTAD
Statens Lantbruksingenjör.

Kallelsens delgivande erkännes:

Gösta Johnsson

Delgivandet av denna kallelse intygas:

[illegible]

adr.: [illegible]

adr.: Gårdingsman

Kallelse.

Till Olof Olsson,
Munkaberg, Järrestad

Av Länsstyrelsen förordnad att verkställa syn enligt vattenlagen, avseende dikning å Gladsax 25

kallar jag Eder härmed att i egenskap av god man

själv ~~eller genom befullmäktigat ombud~~ närvara vid det sammanträde, som kommer att hållas hos Gösta Johnsson å Gladsax 25

fre dagen den 5 dec 1941 kl. 1 f. middagen.

Kristianstad den 26 nov. 1941.

LENNART HOLMSTRÖM
STATENS LANTBRUKSINGENJÖR
KRISTIANSTAD
Statens Lantbruksingenjör.

Kallelsens delgivande erkännes:

Olof Olsson

Delgivandet av denna kallelse intygas:

Henry Trimodig
adr.: Gladsax, Järrestad

Anja Svensson
adr.: Gladsax Järrestad

Kallelse.

Till Johan Person,
Gladsax gård, Jönköpl

Av Länsstyrelsen förordnad att verkställa syn enligt vattenlagen, avseende dikning å Gladsax 25

kallar jag Eder härmed att i egenskap av god man

själv ~~eller genom befullmäktigat ombud~~ närvara vid det sammanträde, som kommer att hållas hos Gösta Johnson å Gladsax 25

på dagen den 5 dec 1941 kl. 11 f. middagen.

Kristianstad den 26 nov. 1941.

LENNART HOLMSTRÖM
STATENS LANTBRUKSINGENJÖR
KRISTIANSTAD
Statens Lantbruksingenjör.

Kallelsens delgivande erkännes:

Johan Persson

Delgivandet av denna kallelse intygas:

adr.: adr.: