Skepparslövs prästgårdsdikning I-III 1943.

Förslag i 3 blad
till dikning inom

Skepparslöv

i Skepparslövs socken, Kristianstads län;
upprättat vid syneförrättning enligt vattenlagen
år 1943 av

Statens lantbruksingenjör.

Blad 1.

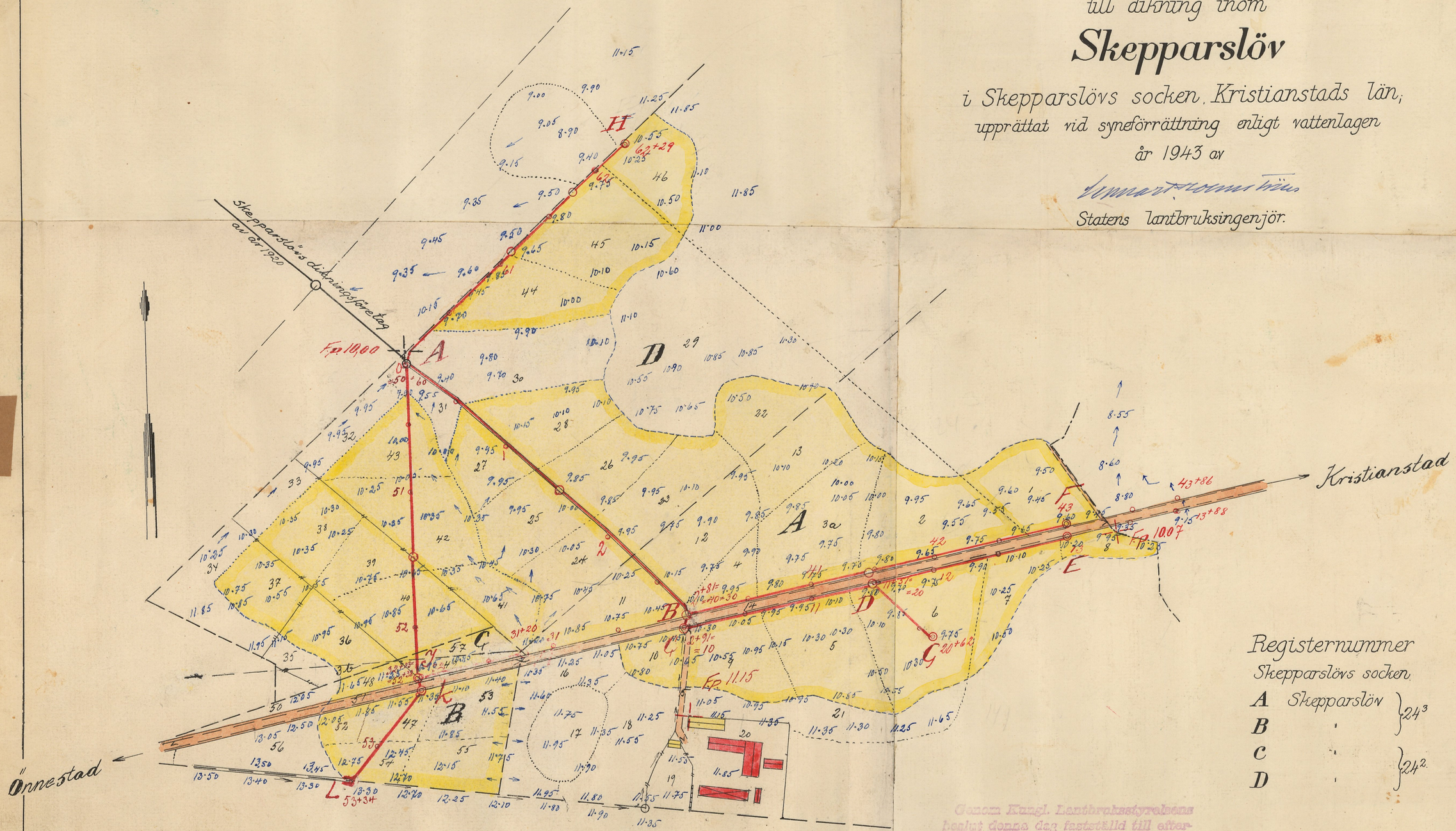

Registernummer
Skepparslövs socken.

A Skepparslöv } 24³
B "
C " } 24²
D "

Genom Kungl. Lantbruksstyrelsens beslut denna dag fastställd till efterrättelse vid arbetets utförande.

Stockholm den 10 maj 1946.
På Kungl. Lantbruksstyrelsens vägnar

Skala = 1:2000

R.H.L.Nr C01

L 3-1262 /

Nr 1305 Kristianstad 3 prtn

Blad 2.

Skepparslöv-Prästgårdsdikning I-III 1943.

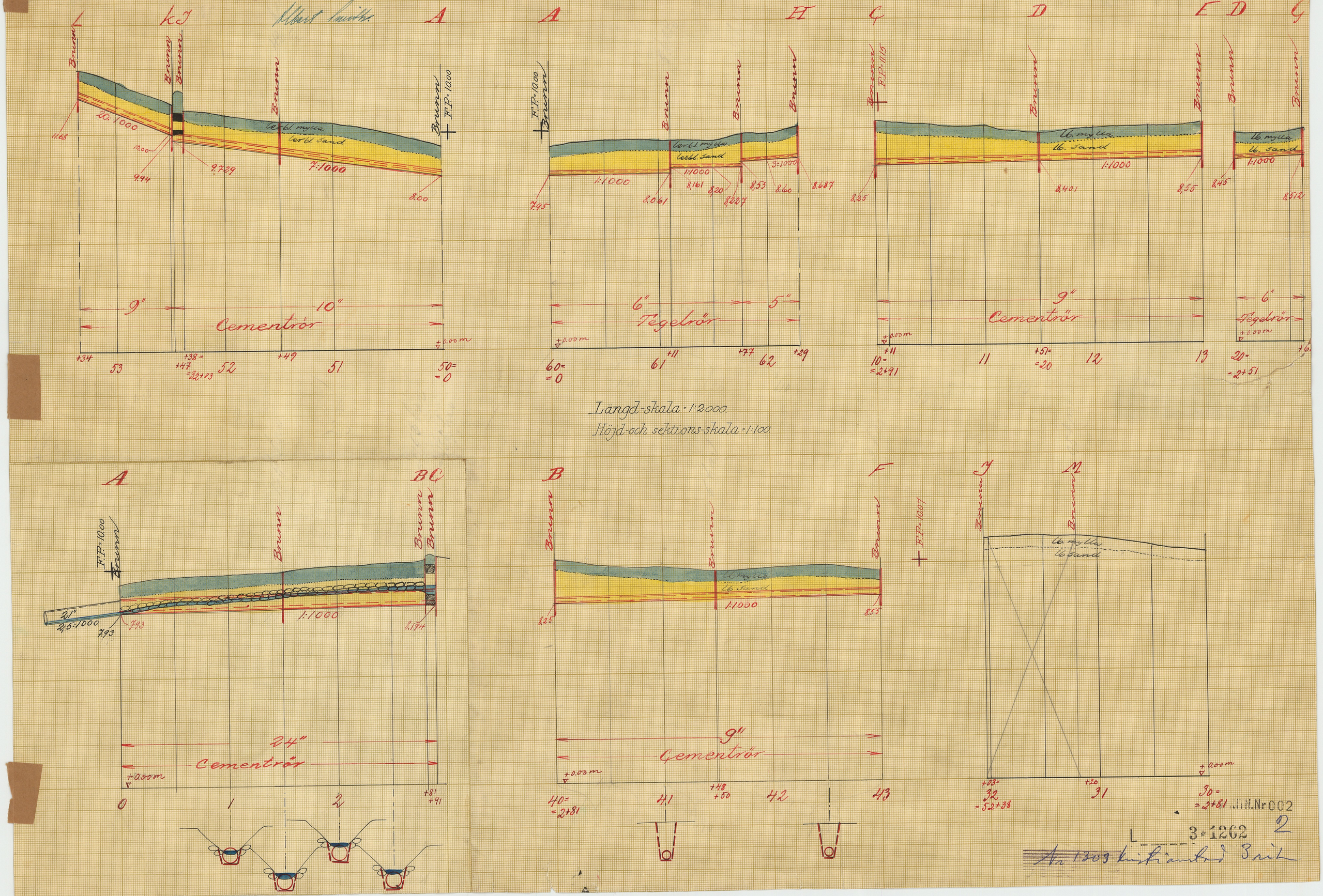

Längd-skala = 1:2000

Höjd-och sektions-skala = 1:100

J.N.N.Nr 002

L 3:1262

2

Ar 1303 kristianstad Sk

Skepparslöv-Prästgårdsdikning I-III 1943

Blad 3

Förslag till rörledning genom allmänna vägen Kristianstad-Skepparslövs bysamhälle.

1:50

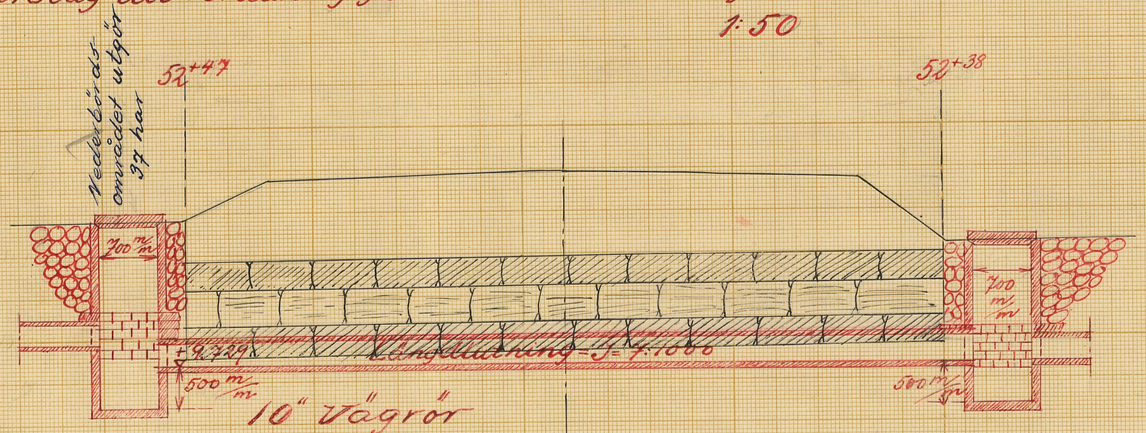

10" Vägrör

Undergrunden består av lerblandad sand



24" Vägrör

Undergrunden består av lerblandad sand.

Stockholm den 11 maj 1943

Albert Smith

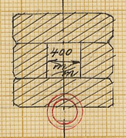

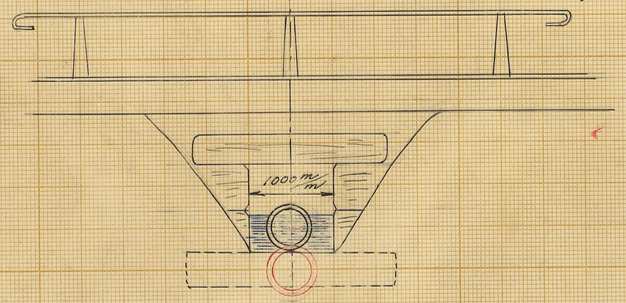

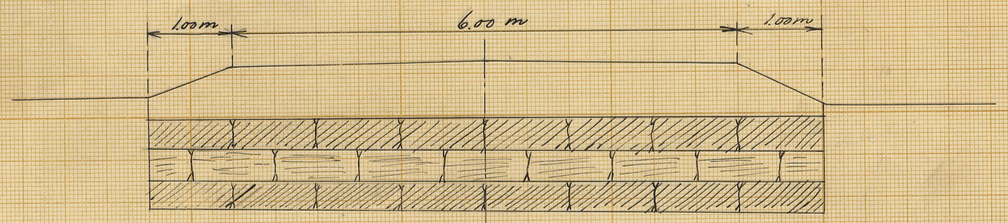

Förslag till intagningsbrunnar

1:50

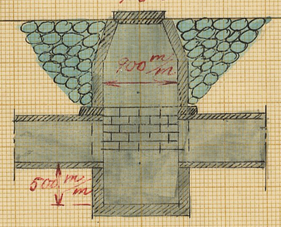

Gäller för rördimensionen = 24"

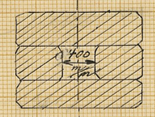

Förslag till intagningsbrunnar

1:50

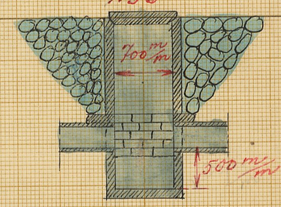

Gäller för rördimensioner upp till 18"

Förslag till intagningsbassäng

1:50

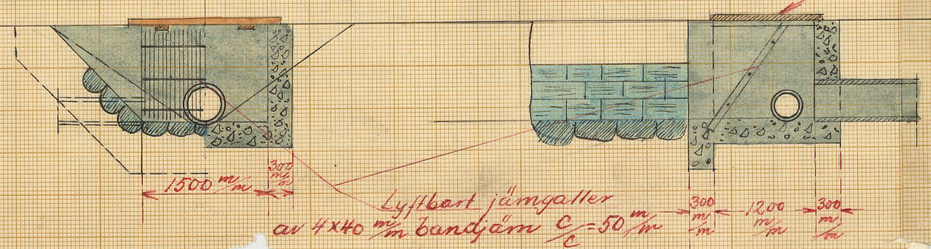



RITN. Nr 003

3

Nr 1305 Kristianstad Smith

29316

L_____3*1262

384-46 Komb.

Originalhandlingar

rörande

Skepparslövs - Prästgårdsdikning

I-III

1943.

Nederbördsområde n:o 88.

ORIGINALHANDLINGAR

rörande

torrläggning av mark till Skepparslöv 24 i Skepparslövs socken av Kristianstads län; upprättade år 1943 vid syneförrättning enligt vattenlagen av

Lennart Ohnstrom

f.d. statens lantbruksingenjör.

Handlingarna innehålla förutom titelblad trettiosju (37) skrivna och paginerade sidor samt åtföljas av plan-, profil- och sektionsritningar i 3 blad.

Protokoll hållet vid
äganderätterning angående
vattenlagen avseende
dämning inom Skeppars-
bro 24 i Skepparsbro
socken av Kristian-
stads län.

Å 1948 den 22 februari in-
stämde sig undertecknade förrätt-
ningsman hos länsstyrelsen
Anders W. Nilsson å Skeppars-
bro prästgårdsäng på ätt på grund
av länsstyrelsens förordnande om-
stämd äganderätterning angående vat-
tenlagen avseende dämning inom
Skepparsbro 24 i Skepparsbro
socken av Kristianstads län.
Efter personliga kallelser kom
till sammanträdet infunnit sig,
Skepparsbro kommun genom
kommunalnämnden Nils Nilsson,
Skepparsbro;
Anders V. Nilsson, Skepparsbro 24
Evert Pettersson " 24
Gårds ägare Nils Ingelström genom
ombudsman Philip Isaksson;
såsom bisittande godtemän:
Håkan Magnusson, Torup, och A.P.
Kullberg, Brösarp, vilka båda av-
lagt föreskrivna ed.

+/

Det på underställdes förrätt-
ningsman uppsatta förslag
hade sent av ägaren därom

uppsatser (bil 1).

#2.

På detsamma protokoll från uppsatser i vägar särskilda samt mot spionageanslag i hemvärnet finns det dessutom i särskilda handlingar.

#3.

Förhandlingarna angående en tänkt avsprängning av det av disponent O. Ner, att marken kunde komma till lägga till lagenligt sätt på sätt samt att kontrollera ett (mera) partikulärt intresse mot lag.

#4.

Det uppsatser att vägdistrikt. 60, som hade intresse av anläggandet av diagonalen B-F, var vilka att beordra denna sträcka.

#6.

Förslag medföra angående av två rotmästare under ansökan om vägen Kristianstad-Hagbarp. Det lapsliga tillämpningen av steg, vilka lägga på lägga på att tänka lagenligt tillämpning av ovanpå läggande mark, att anlägga i samarbetet med vägstyrelsen omkring år 1920.

#7.

Förrättningsmannen Kungsordg att spionageanslag undersvarad

skall påbörja på ärendet vidare handläggning vidtaga åtgärder och att nytt sammanträde komme att hållas å samma lokal onsdagen den 10 mars 1943 kl 2 e.m. för vidare sammanträde inga andra handlingar att delas ut eller medande kommer att erfordras.

§ 8

Då inga vidare frågor uppkommit protokollet och detta sammanträde. Det var till som sagt.

Vid protokollet

J. Lantmätarsingenjör, förrättningsman.

N. O. Ekberg Ebba Andersson

Å 1943 den 10 mars.

Vidare nytt sammanträdde äro hyssmännen i Skeppsarvsån varom följande fastägare tillstädes kommo:

Anders V. Nilsson, Skeppsarvsbod;
Bert Pettersson "
Nils Andersson "
Philip Bergström, Torsnäs.

§ 9.

Förrättningsmannen framlade det upprättade delningsförslaget och uppgjorde kostnadsberäkning, ägarbeteckning och vardering samt i sammanträdet (kl. 2) kostnadsberäkning (kl. 3) och kostnadsfördelningsförslag (kl. 4) betraktande förrätt I och motsvarande handlingar (kl. 5-8) betraffande förrätt II och III.

4

§ 10.

Styrelsen avgår för utskottande (bil 9).

§ 11

Det beslöts, att föreningen styrelse skall bestå av fyra medlemmar. Därtill valdes kyrkorådsledamoten Nils Andersson, Skepparslöv, samt ersättarna Anders V. Nilsson och Evert Pettersson å Nr 24 Skepparslöv.

§ 12.

Till revisorer i styrelsen valdes Anders V. Nilsson, Skepparslöv och Skepparslöv; den senare bör föreningen hålla tryckfriheter och rättigheter privatos av revisionen.

§ 13.

Räkning å föreningskostnaderna bifogades protokollet som bil 10. På härtill föreliggande medlemsförteckning, att i den händelse överenskommen ingått med kunde överenskommas om vägdistriktet deltagande i föreningskostnaderna, föreningsmannen använt det skäligt, att vägdistriktet deltog i styrelsekostnaderna på post I med 20 % med omkring 76:- kronor.

§ 14

Då inga vidare frågor förekommo föreningen avslutad och styrelsen da-

gens protocoll.
Det var hr Sven Svan
Lunnart Thomas Friis
Lantmätare i Ingegerd.

N. O. Rumberg Wilhelm Johnson

Bil 6.

N:o 53/28 Ekdm.
1942

Länsstyrelsens i Kristianstads län resolution i anledning av gjord framställning om förordnande av förrättningsman enligt vattenlagen; given å landskansliet i Kristianstad den 7 oktober 1942.

Uti en till länsstyrelsen ingiven ansökan har kyrkorådet i Skepparslövs församling anhållit om förordnande för behörig förrättningsman att i enlighet med föreskrifterna i gällande vattenlag verkställa syn å avloppsdiken genom och från vattenskadade marker till nr 24 Skepparslöv i Skepparslövs socken.

Länsstyrelsen har tagit ärendet i övervägande och finner jämlikt 10 kap. 33 § vattenlagen skäligt förordna statens lantbruksingenjör Lennart Holmström att i enlighet med föreskrifterna i vattenlagen, därest laga hinder ej möter verkställa den i ansökningen påkallade förrättningen; skolande sökanden tillställa förrättningsmannen denna resolution.

Coll/20 År och dag som ovan.

A. E. Porke

Utan avgift.

ej kom.
246 D

Kyrkorådet i Skepparslövs församling.

7

Nr 53/28
Ekdm. Ank. den
-7. OKT. 1942
TILL LANDSKANSLIET
I KRISTIANSTADS LÄN

Till Länsstyrelsen i Kristianstads län

Härmed anhålles vördsamt om förordnande för behörig försättningsman att i enlighet med gällande vattenlag verkställe nyn å avloppsdiken genom och från vattensjuka marken till N:o 24 Skepparslöv i Skepparslövs socken av Kristianstads län

Samtliga av företaget berörda torde först av försättningsmannen kunna med säkerhet angivas.

Skepparslöv den 5. oktober 1942.

Å Skepparslövs kyrkoråds vägnar
Anders Bruhn
ordf.

Bil. 2

Areal								Nuvarande värde			Blivande värde			Förbättringsvärde		
Åker		Äng och odlingsmark		Annan duglig mark		Impediment och högl. mark		pr har	pr ägofigur		pr har	pr ägofigur		pr har	pr ägofigur	
Har	ar	Har	ar	Har	ar	Har	ar	Kr.	Kr.	öre	Kr.	Kr.	öre	Kr.	Kr.	öre
7		8		9		10		11	12		13	14		15	16	

Huvudfastighet, ägobeskrivning och värderingslängd över vattenskada — De markos till Skepparslöv by i Skepparslövs socken av Kristianstads län, upprättad år 1943 vid synefärdning enligt vattenlagen.

Hemmanstal	Registernummer	Littera å kartan	Socken, by och hemman	Delägares namn, hemvist m. m. samt ägobeskrivning	Ägofigurens nummer	
1	2	3	4	5	6	
	Skepparslöv socken					
1/2	24 3		Skepparslöv	Ekl. Linköpslade		
		A	S	Arv: Anders J. Nilsson		
				åker, mylla på lutl. sand	1	0.2
				" "	2	0.2
				" "	3a	0.3
				" "	3b	0.9
				" "	4	0.8
				" "	5	0.5
				" "	6	0.4
				" "	7	0.4
				" "	8	0.3
				" "	9	0.6
				" "	10	0.7
				" "	11	0.8
				" "	12	0.4
				" "	13	0.5
				väg imp.	14	
				" "	15	
				åker förlåtbar ej	16	
				" " "	17	
				" " "	18	
				" " "	19	
				" " "	20	
				" " "	21	
				Summa		

Areal								Nuvarande värde			Blivande värde			Förbättringsvärde		
Åker		Äng och odlingsmark		Annan duglig mark		Impediment och högl. mark		pr har	pr ägofigur		pr har	pr ägofigur		pr har	pr ägofigur	
Har	ar	Har	ar	Har	ar	Har	ar	Kr.	Kr.	öre	Kr.	Kr.	öre	Kr.	Kr.	öre
7		8		9		10		11	12		13	14		15	16	
	40.0							400	160	–	2000	800	–	1600	640	–
	62.0							400	248	–	2000	1240	–	1600	992	–
	67.0							600	402	–	2000	1340	–	1400	938	–
	03.0							1800	54	–	2000	60	–	200	6	–
	18.5							1600	296	–	2000	370	–	400	74	–
	53.0							1000	530	–	2000	1060	–	1000	530	–
	73.5							800	588	–	2000	1470	–	1200	882	–
	28.0							800	224	–	2000	560	–	1200	336	–
	12.0							600	72	–	2000	240	–	1400	168	–
	38.0							1200	456	–	2000	760	–	800	304	–
	17.0							1400	238	–	2000	340	–	600	102	–
	36.5							1600	584	–	2000	730	–	400	146	–
	44.0							800	352	–	2000	880	–	1200	528	–
	38.0							1000	380	–	2000	760	–	1000	380	–
							39.5									
							05.0									
							39.5									
							31.0									
							51.0									
							13.5									
							52.0									
							48.0									
5	30.5					2	79.5		4584	–		10610	–		6026	–

Hemmanstal	Registernummer	Littera å kartan	Socken, by och hemman	Delägares namn, hemvist m. m. samt ägobeskrivning	Ägofigurens nummer	
1	2	3	4	5	6	
		B	Skepparslöf	Arv: Evert Pettersson		
				åker, mylla på lerl. sand	47	0.6
				" "	48	0.95
				" "	49	0.6
				" förbehålles sj	50	
				väg imp.	51	
				åker, mylla på lerl. sand	52	0.9
				" "	53	0.6
				" "	54	0.9
				" "	55	0.9
				" förbehålles sj	56	
				Summa		
1/2	242		S:t	Ekl. Tonebostäle		
		C		Arv: Evert Pettersson		
				åker, mylla på lerl. sand	57	
				Summa		
		D	S:t	Arv: Andres V. Nilsson		
				åker, mylla på lerl. sand	22	0.8
				" "	23	0.6
				" "	24	0.8
				" "	25	0.8
				" "	26	0.7
				" "	27	0.8
				" "	28	0.8
				" förbehålles sj	29	
				" "	30	
				Överföres		

Areal								Nuvarande värde			Blivande värde			Förbättringsvärde		
Åker		Äng och odlingsmark		Annan duglig mark		Impediment och högl. mark		pr har	pr ägofigur		pr har	pr ägofigur		pr har	pr ägofigur	
Har	ar	Har	ar	Har	ar	Har	ar	Kr.	Kr.	öre	Kr.	Kr.	öre	Kr.	Kr.	öre
7		8		9		10		11	12		13	14		15	16	
	17.0							1200	204	–	2000	340	–	800	136	–
	10.0							1900	190	–	2000	200	–	100	10	–
	08.0							1200	96	–	2000	160	–	800	64	–
							10.0									
							26.0									
	10.0							1800	180	–	2000	200	–	200	20	–
	28.0							1200	336	–	2000	560	–	800	224	–
	17.0							1800	306	–	2000	340	–	200	34	–
	27.0							1800	486	–	2000	540	–	200	54	–
							31.0									
	117.0						67.0		1798	–		2340	–		542	–
0.6	08.0							1200	96	–	2000	160	–	800	64	–
	08.0								96	–		160	–		64	–
	30.0							1600	480	–	2000	600	–	400	120	–
	44.0							1200	528	–	2000	880	–	800	352	–
	33.5							1600	536	–	2000	670	–	400	134	–
	38.0							1600	608	–	2000	760	–	400	152	–
	37.0							1400	518	–	2000	740	–	600	222	–
	25.5							1600	408	–	2000	510	–	400	102	–
	42.0							1600	672	–	2000	840	–	400	168	–
							140.0									
							65.0									
	250.0						205.0		3750	–		5000	–		1250	–

Hemmanstal	Registernummer	Littera å kartan	Socken, by och hemman	Delägares namn, hemvist m. m. samt ägobeskrivning	Ägofigurens nummer	
1	2	3	4	5	6	
				Ovärderat		
				åker förbättras ej	31	
				" " "	32	
				" " "	33	
				" " "	34	
				" " "	35	
				" , mylla på lerb. sand	36	0.8
				" "	37	0.7
				" "	38	0.8
				" "	39	0.8
				" "	40	0.7
				" "	41	0.6
				" "	42	0.5
				" "	43	0.7
				" "	44	
				" "	45	
				" "	46	
				Summa		
			Sammandrag			
			Skepparslöv	socken		
1/2	24 3		Skepparslöv	Ekkl. Länebostaele		
		A	So	Arr. Anders J. Nilsson		
		B	So	Arr. Evert Pettersson		
1/2	24 2		So	Ekkl. Länebostaele		
		C	So	Arr. Evert Pettersson		
		D	So	Arr. Anders J. Nilsson		
				Summa		

8

PETTERSONSKA BOKTR. STR. STOCKH.

403474

Areal								Nuvarande värde			Blivande värde			Förbättringsvärde		
Åker		Äng och odlingsmark		Annan duglig mark		Impediment och högl. mark		pr har	pr ägofigur		pr har	pr ägofigur		pr har	pr ägofigur	
Har	ar	Har	ar	Har	ar	Har	ar	Kr.	Kr.	öre	Kr.	Kr.	öre	Kr.	Kr.	öre
7		8		9		10		11	12		13	14		15	16	
250.0						205.0			3750	—		5000	—		1250	—
						14.5										
						20.5										
						14.0										
						38.0										
						06.0										
24.0								1600	384	—	2000	480	—	400	96	—
27.0								1400	378	—	2000	540	—	600	162	—
32.0								1600	512	—	2000	640	—	400	128	—
23.5								1600	376	—	2000	470	—	400	94	—
44.0								1400	616	—	2000	880	—	600	264	—
26.0								1200	312	—	2000	520	—	800	208	—
50.5								1000	505	—	2000	1010	—	1000	505	—
32.5								1400	455	—	2000	650	—	600	195	—
0.5 47.5								1000	475	—	2000	950	—	1000	475	—
0.5 62.5								1000	625	—	2000	1250	—	1000	625	—
0.8 36.0								1600	576	—	2000	720	—	400	144	—
655.5						298.5			8964	—		13110	—		4146	—
530.5						279.5			4584	—		10610	—		6026	—
117.0						67.0			1798	—		2340	—		542	—
08.0									96	—		160	—		64	—
655.5						298.5			8964	—		13110	—		4146	—
1311.0						645.0			15442	—		26220	—		10778	—

Fl. appara

15

Hemmanstal	Registernummer	Littera å kartan	Socken, by och hemman	Delägares namn, hemvist m. m. samt ägobeskrivning	Ägofigurens nummer
1	2	3	4	5	6
–	lös	den	10 mars 1943. Lennart Tommelbäck Lantmäteriingenjör N. O. Ilmberg	Håkan Håkansson	

Kostnadsförslag

Bil. 3.

"Skepparslövs prästgårdsdikning I-III 1943".

Läge	Langd m.	Arbete, jordmån m. m.	Antal	à pris	Kostnad Kr.	Kostnad öre	Summa Kr.	Summa öre
1	2	3	4	5	6		7	
		Företag I.						
0-2+81	281	Dikessträckan A-B.						
0-2+81	281	24" cementrör lm	281	9.-			2529	-
0-1+50	150	Schaktning för täckt ledning, rörens läggning, dikesjordens återfyllning m.m. lm	150	4.50	675	-		
1+50-2+81	131	d:o d:o "	131	4.80	628	80	1303	80
1+50,2+81		Intagningsbrunnar av betong enl. ritning inre diam= 0.90 m. st	2	90.-			180	-
		För oförutsedda fall, arbetets tillsyn m.m. tillägges c:a 10 %					407	20
		Summa					4420	-
2+81-2+91	10	Dikessträckan B-C.						
2+81-2+91	10	Schaktning och läggning av 24" vägrör, schaktmassans återfyllning, vägbanans iordningsställande, jämte en intagningsbrunn i pkt. 2+91, med inre diam= 0.9 m. utföres och bekostas av Gärds och Albo härads väghållningsdistrikt.	-	-	-	-	-	-
		Summa						
2+91=10								
10-11+51	151	Dikessträckan C-D.						
10-11+51	151	9" cementrör lm	151	2.80			422	80
10-10+50	50	Schaktning för täckt ledning m.m. lm	50	2.50	125	-		
10+50-11	50	d:o d:o "	50	2.30	115	-		
11-11+51	51	d:o d:o "	51	1.90	96	90	336	90
11+51		Intagningsbrunn av betong enl. ritn. inre diam= 0.7 m. st	1	45.-			45	-
		överföres					804	70

1	2	3	4	5	6	7
		överfört				804 70
		För oförutsedda fall, arbetets tilldyn m.m. tillägges c:a 10 %				85 30
		Summa				890 -
11+51-13	149	Dikessträckan D-E.				
11+51-13	149	9" cementrör lm	149	2.80		417 20
11+51-13	149	Schaktning för täckt ledning m.m. lm	149	1.80		268 20
13		Intagningsbrunn av betong inre diam= 0.7 m. st	1	45.-		45 -
		För oförutsedda fall, arbetets tillsyn m.m. tillägges c:a 10 %				74 60
		Summa				805 -
11+51=20						
20-20+62	62	Dikessträckan D-G.				
20-20+62	62	6" tegelrör st	220	0.55		121 -
20-20+62	62	Schaktning för täckt ledning m.m. lm	62	1.10		68 20
20+62		Intagningsbrunn av betong enl. ritning inre diam= 0.7 m.	1	45.-		45 -
		För oförutsedda fall, arbetets tillsyn m.m. tillägges c:a 10 %				25 80
		Summa				260 -
2+81=40						
40-43	300	Dikessträckan B-F.				
		(utföres och bekostas av Gärds och Albo härads väghållningsdistrikt)				
40-43	300	9" cementrör lm	300	2.80		840 -
40-40+50	50	Schaktning för täckt ledning m.m. lm	50	2.30	115 -	
40+50-41	50	d:o d:o "	50	2.-	100 -	
41-41+50	50	d:o d:o "	50	1.90	95 -	
41+50-43+00	150	d:o d:o "	150	1.70	255 -	565 -
41+48,43		Intagningsbrunnar av betong enl. ritning inre diam= 0.7 m. st	2	45.-		90 -
		För oförutsedda fall, arbetets tillsyn m.m. tillägges c:a 10 %				155 -
		Summa				1650 -

1	2	3	4	5	6	7
		Sammandrag.				
0-2+81	281	Dikessträckan A-B				4120 -
2+81-2+91	10	" B-C				- -
2+91=10						
10-11+51	151	" C-D				890 -
11+51-13	149	" D-E				805 -
11+51=20						
20-20+62	62	" D-G				260 -
2+81=40						
40-43	300	" B-F				- -
	953	Summa				6375 -

Kopparerbjudande 10 öre 953
Vattenförsörjningsföreningen
Mattsson vägsträcka

	1	2	3	4	5	6	7

Bil. 4.

Redovisningsförslag för "Skeppardörs gräsgårdsdelning I-III 1943."

Förlag I

Nummer	Registrerade tillhörande i kartan	Inskrivningsbeteckning	Tillägg	Tillämpade delningsregler enligt tillägg	Fastighetsvärde		Fastighetsvärdetal		Rörelsevärde		Fastighetsvärde kronor	
					kr	öre	%		kr	öre	kr	öre
			Skeppardörs gårdar.									
1/2	24 3		Skeppardörs Östl. Lövbackälle	s								
		A	an: Andreas V. Nilsson		1-3a 4-21	6020	-	82.806	5278	88	316	01
1/2	24 2		" Östl. Lövbackälle	s								
		D	" an: Andreas V. Nilsson		22-31	1250	-	17.194	1096	12	65	62
			Summa			7270	-	100.000	6375	-	381	63

Skepparsäv den 10 mars 1943

Sunnerstadsnämnden

Lantmäteriingenjör.

N. O. Ekenberg Håkan Klingsten

Kostnadsförslag

Bil. 5.

"Skepparslövs prästgårds dikningsföretag I-III 1943".

Läge	Längd m.	Arbete, jordmån m. m.		Antal	à pris	Kostnad Kr.	Kostnad öre	Summa Kr.	Summa öre
1	2	3		4	5	6		7	
		Företag II.							
0=60									
60-62+29	229	Dikessträckan A-H.							
60-61+77	177	6" tegelrör	st	620	0.55	341	-		
61+77-62+29	52	5" "	"	185	0.45	83	25	424	25
60-61+11	111	Schaktning för täckt ledning, rörens läggning, dikesjordens återfyllning m.m.	lm	111	1.30	144	30		
61+11-61+77	66	d:o d:o	"	66	1.20	79	20		
61+77-62+29	52	d:o d:o	"	52	1.10	57	20	280	70
61+11,61+77,	62+29	Intagningsbrunnar av betong enl. ritning inre diam= 0.7 m.	st	3	45.-			135	-
		För oförutsedda fall, arbetets tillsyn m.m. tillägges c:a 10 %						90	05
		Summa						930	-

Skepparslöv den 10 mars 1943
Lennart Ekman
Lantmäteriingenjör

1	2	3	4	5	6	7

Bil. 6.

Redovisningsdelningslängd för "Skeppsarboes gräsgårdsdelning" I-III 1943.

Förslag II

Nummerordning	Registrerings-nummer	Gäldens i kartan	Gäldens fastighetsnummer	Gäldenär	Delägare	Sökande delägare	Ägande-andelstal	Fastighetsvärde		Gäldenärsandel	Fastighetsvärde efter delning		Gäldenärsandel efter delning		Ersättning	
								kr	öre	%	kr	öre	kr	öre	kr	öre
					Skeppsarboes socken.											
1/2	24 2			Skeppsarbo	Ekeb. Lombadälle	S										
		D		"	av: Andreas V. Nilsson		44-46	12 44	-	100:000	930	-	55	66		
					Summa			12 44	-	100:000	930	-	55	66		

Skeppsarboö den 10 mars 1943
Lantmäteriet i Östergötlands län
Lantmätarens i gemen

N. P. Ruuberg Håkan Håkansson

Kostnadsförslag

Bil. 7.

"Skepparslövs prästgårdsdikning I-III 1943".

Läge	Längd m.	Arbete, jordmån m. m.	Antal	à pris	Kostnad Kr.	Kostnad öre	Summa Kr.	Summa öre
1	2	3	4	5	6		7	
		Företag III.						
50-52+38	238	Dikessträckan A-I.						
50-52+38	238	10" cementrör lm	238	3.-			714	-
50-50+50	50	Schaktning för täckt ledning rörens läggning, dikesjordens återfyllning m.m. lm	50	2.-	100	-		
50+50-51+49	99	d:o d:o "	99	2.10	207	90		
51+49-52+38	89	d:o d:o "	89	1.90	169	10	477	-
51+49,52+38		Intagningsbrunnar av betong enl. ritning inre diam= 0.7 m. st	2	45.-			90	-
		För oförutsedda fall, arbetets tillsyn m.m. tillägges c:a 10 %					129	-
		Summa					1410	-
52+38-52+47	9	Dikessträckan I-K.						
52+38-52+47	9	Schaktning och läggning av 10" vägrör, schaktmassans återfyllning vägbanans iordningsställande jämte en intagningsbrunn i pkt.52+47 med inre diam= 0.7 m. utföres och bekostas av Gärds och Albo härads väghållningsdistrikt	-	-	-	-	-	-
		Summa						
52+47-53+34	87	Dikessträckan K-L.						
52+47-53+34	87	9" cementrör lm	87	2.80			243	60
52+47-53+34	87	Schaktning för täckt ledning m.m. lm	87	1.80			156	60
53+34		Schaktning för och utförande av intagningsbassäng enl. ritning st	1	180.-			180	-
		För oförutsedda fall, arbetets tillsyn m.m. tillägges c:a 10 %					59	80
		Summa					640	-

1	2	3	4	5	6	7	
		Sammandrag.					
50-52+38	238	Dikessträckan A-I				1410	-
52+38-52+47	9	" I-K				-	-
52+47-53+34	87	" K-L				640	-
		Summa				2050	-

Skiljaren bod den 10 mars 1983
Lunden-Bonnier kan
Lantmäteriet inte ansvara

Bil. 8.

Vedlagsfördelningslängd för Hoppandorps-pröstgårdsdelning I-III 1943.

Förslag III

Numerande del	Registrerade nummer	Gårdens i ordning	Socken. Hg. Länsbn.	Delägare	Äganderätt	Tillgångsgrundande kapitalinsats	Fastighetens areal ha	Fastighetens areal ar	Fastighetens areal %	Fastighetens kontant	Fastighetens kontant	Fastighetens kontant kr.	Fastighetens kontant öre
			Hoppandorps socken.										
1/2	24³		Hoppandorp	Ekbl. Lönebodälle	S								
		A	"	av: Andreas V. Nilsson		36	6	-	1.265	5	43	0	33
		B	"	av: Ernst Pettersson		alla	542	-	23.940	490	77	29	37
1/2	24²		"	Ekbl. Lönebodälle	S								
		C	"	av: Ernst Pettersson		alla	64	-	2.827	57	95	3	47
		D	"	av: Andreas V. Nilsson		32.43	1652	-	72.968	1495	85	89	53
				Summa			2264	-	100.000	2050	-	122	70

Hoppandorp den 10 mars 1943

Lennart Hansson

Lantmäteriingenjör

N. O. Ekenberg Håkan Håkansson

Bil. 9 .

U T L Å T A N D E

avgivet vid syneförrättning enligt vattenlagen avseende torrläggning av mark till Skepparslöv 24 i Skepparslövs socken av Kristianstads län.

1:o. Företagen, som avse bättre torrläggning av åker äro enligt synemännens förmenande att hänföra till dikning. Mot företagens utförande på sätt i detta utlåtande närmare angives finnes enligt synemännens förmenande ej något laga hinder.

2:o. Sökande till företagen är Skepparslövs kyrkoråd för löneboställena Skepparslöv 24^2 och 24^3.

Företagens utsträckning är beroende av sökandenas yrkanden och förefintliga fallförhållanden och omfattar syneförrättningen i anledning härav de dikessträckor, som å hithörande plankarta äro utmärkta med röda linjer och bokstäverna A-B--C-D-E, E-F, D-G, A-H och A-I-K-L.

3:o. Den vattenskadade mark, som av företagen tillskyndas båtnad är avfattad å hithörande plankarta. Såsom betalningsskyldig till företagen anses all mark, vars torrläggning till 1.2 meters djup är beroende av dikningen och som genom denna vinner möjlighet till förbättrad torrläggning, d.v.s. all mark belägen under en kurva, avvägd till 1.2 meters höjd över vanligt medelvattenstånd i diket med tillägg för behövlig höjd-

skillnad mellan detta vattenstånd och eventuella täckdikesögon samt för fall åt sidorna mot diket räknat, vilket fall beräknats lika med markytans, dock ej överstigande 1.5:1000.

4:o. Den i föreliggande fall uppkommande båtnaden består i höjning av jordens alstrinsförmåga. Värdet härå, uttryckt i penningar utgör det kapitaliserade värdet av den ökning av avkastningen, som åstadkommes eller möjliggöres om företaget i fråga kommer till stånd. Räntefoten på kapitaliseringen utgör fem procent. För beräkningarnas verkställande hava synemännen först uppskattat markens värde med hänsyn till dess alstringsförmåga i fullt torrlagt skick. Vid denna värdering har hänsyn tagits till jordens naturliga beskaffenhet såväl till matjord som alv samt till dess belägenhet men ej till jordens mer eller mindre goda brukning och därav uppkommande större eller mindre växtkraft.

Jordens värde före företagens utförande anse synemännen vara i det stora hela en produkt av dess värde i fullt torrlagt skick och den större eller mindre grad av försumpning, jorden lider av. Jord, som ligger i jämnhöjd med eller under den försumpande vattenytan, har grad 0.0; anses sålunda för närvarande sakna värde. Jord, som ligger i jämnhöjd med eller högre än kurvan för den vattenskadade marken, har grad 1.0; d.v.s. dess värde före och efter företagens utförande sammanfalla.

Höjdskillnaden mellan den försumpande vattenytan och kurvan

delas i tio höjdgrader med sinsemellan lika höjdskillnad. Varje ägofigurernas höjdläge motsvaras alltså av en viss försumpningsgrad. Denna är uträknad för varje figurs medelhöjd. Genom reduktion av ägofigurernas blivande värde med denna för varje ägofigur uträknade grad erhålles ägofigurens nuvarande värde. Skillnaden mellan dessa två värden motsvarar den genom företagens utförande uppkommande förbättringen. Denna är uträknad för varje ägolott och återfinnes i värderingslängdens kolumner 15 och 16.

5:o. För att den beräknade jordförbättringen skall kunna ernås måste dikningsarbetet verkställas i full överensstämmelse med förslaget, som är upprättat med hänsyn tagen till framrinnande vattenmängd, markens lutningsförhållanden, dikningsarbetenas ändamål m.m.

Nederbördsområdet är dirket inmätt och utgör:

i punkt 1+50	164 hektar
B	160
C	152
D	7
E	2
41+50	6
F	2
G	4
61+11	4.5
61+77	4

i punkt H	3 hektar
51+49	40
I	38
K	37
L	35

På sökandenas begäran och med stöd av bestämmelserna i vattenlagens kap. 7 § 4 bestämma synemännen att samtliga diken skola göras täckta. Vid bestämmandet av dikenas dimensioner hava synemännen i anseende till nederbördsområdets beskaffenhet utgått från en största avrinning av 1.0 sekundliter pr hektar.

För övrigt hänvisas till plan-, profil- och sektionsritningarna samt till kostnadsförslagen.

6:o. Företaget medför anläggandet av rörtrummor under allmänna vägen Kristianstad - Skepparslöv i sektioner 2+81-2+91 och 52+38--52+47 enligt därför upprättade ritningar. Enär de befintliga trummorna av sten, anlagda i sammanhang med vägbyggnaden på 1920 talet ligga för grunt för att tillåta ovanför liggande marks lagenliga torrläggning, skall jämlikt bestämmelserna i vattenlagens kap. 7 §§ 7 och 8 uppförandet av trummorna med tillhörande vardera 1 st. intagningsbrunn ombesörjas och bekostas av Gärds och Albo vägdistrikt.

7:o. Framställning om ersättning för skada å växande gröda på grund av företagens utförande skall göras skriftligen till arbetsstyrelsen och senast den dag, då företagen genom avsynings-

bevisets uppläsande å allmänt sammanträde med sakägarna förklarats avsynade och godkända. Ersättningsbeloppet skall bestämmas av två stycken av arbetsstyrelsen tillkallade ojävige, i lantbruk kunniga män.

För övrigt skola inga ersättningar utgå.

8:o. På grund av läge skall torrläggningsarbetet uppdelas på tre skillda företag av vilka

företag I	omfattar	sträckorna	A-B-C-D-E, D-G och B-F,
" II	"	"	A-H
" III	"	"	A-I-K och K-L.

Den i företag I ingående sträckan B-F skall enligt överenskommelse utföras och bekostas av Gärds och Albo vägdistrikt.

För övrigt utgör varje företag en samfällighet, i vilken samtliga med företaget förenade kostnader skola fördelas sakägarna emellan på grund av den båtnad, som till företaget hörande jord genom företagets utförande beräknas kunna ernå och som finnes närmare angiven i värderingslängdens kolumner 15 och 16.

Förrättningskostnaderna och andra för de tre företagen gemensamma kostnader skola företagen emellan fördelas sålunda att

att företag I	för	6375	kronors	beräknad	kostnad	betalar 68.15%
" II	"	930	"	"	"	" 9.94%
" III	"	2050	"	"	"	" 21.91%

I kostnadsfördelningslängderna finnas med iakttagande härav angivet vars och ens deltagningsskyldighet i förbättringsvärden

och procenttal samt den kostnad, som i enlighet med de upprättade kostnadsförslagen åligger varje sakägare.

9:o. Företagen skola benämnas "Skepparslövs prästgårdsdikning I-III 1943".

Deras angelägenheter skola handhavas av en gemensam arbetsstyrelse som väljes på allmänt sammanträde med sakägarna enligt föreskrifterna i vattenlagens kap. 7:64.

Arbetsstyrelsens åligganden äro:

att jämlikt föreskrifterna i vattenlagens kap. 7:62 anmäla styrelseval hos länsstyrelsen;

att å offentlig auktion eller genom infordrande av anbud försälja arbetet på förmånligaste sätt samt till entreprenör, som kan av statens lantbruksingenjör i länet godkännas;

att själv eller genom tillkallande av sakkunnig person övervaka arbetets utförande i full överensstämmelse med det fastställda förslaget;

att verkställa behövliga utdebiteringar och fördelningar av kostnaderna;

att föra räkenskaper över arbetet och årligen redovisa dessa för delägarna;

att genom kringsänd kallelselista, å vilken kallade delägare tecka sina namn eller på annat i vattenlagens kap. 7:64 fastställt sätt, senast åtta dagar i förväg, vid behov, dock minst en gång årligen kalla delägarna till sammanträde för gemensamma angelägenheters dryftande;

att ombesörja dikenas vidmakthållande och uppränsning å årstid då växande gröda därav minst tager skada, samt att i övrigt vidtaga alla åtgärder, som kunna befrämja arbetets verkställande och vidmakthållande.

10:o. Beträffande arbetet för övrigt stadga synemännen:

att innan arbetet påbörjas skall

1) denna syneförrättning hava vunnit laga kraft;

2) länsstyrelsen hava underrättats om styrelseval;

att arbetet skall vara fullbordat inom utgången av år 1947;

att arbetet skall anses lagligen avslutat, då godkännande avsyningsbevis lämnats av statens lantbruksingenjör eller dennes ställföreträdare och detta bevis blivit å gemensamt sammanträde för delägarna uppläst;

att arbetet skall utföras i full överensstämmelse med det upprättade förslaget, dock att mindre ändringar, som under arbetets utförande kunna visa sig lämpliga beträffande dikenas läge och annat, som ej inverkar minskande på torrläggningens djup eller avrinningen och varom berörda sakägare äro eniga, må efter hörande av statens lantbruksingenjör och efter hans skriftliga medgivande företagas;

att cementrören skola gjutas av svensk cement, att de skola godkännas av statens lantbruksingenjör eller dennes ombud innan de nedläggas och att deras läge skall kontrolleras av statens lantbruksingenjör eller dennes ombud innan de höljas;

att den, som åtagit sig arbetet ej må erhålla slutlikvid förrän arbetet i sin helhet godkänts av statens lantbruksingenjör eller den han i sitt ställe sätter.

11:o. Ränsning av brunnar, in- och utlopp skall ske minst två gånger årligen och så ofta behovet det påkallar. Koppling direkt till rörsträng förbjudes såvida ej statens lantbruksingenjör därtill givit sitt skriftliga tillstånd.

12:o. Kostnaderna för denna syneförrättning skola vid förrättningens avslutande av sökandena förskjutas men gäldas av samtliga sakägare på sätt i detta utlåtande föreskrives, om företagen komma till utförande.

13:o. Är någon missnöjd med åtgärd eller beslut under denna syneförrättning eller med detta synemännens utlåtande ingive inom sextio dagar från den dag förrättningen förklarats avslutad sina till Söderbygdens vattendomstol i Stockholm ställda besvär. I besvären skola fullständigt upptagas klagandens alla påståenden och skälen därför och skola vid besvären fogas de handlingar, klaganden vill åberopa till stöd för ändringssökandet. Besvären skola ingivas i tre exemplar.

Hagbyarsjöd den 10 mars 1943
Sommartorpsvägens
lantbruksingenjörsdistrikt

A. P. Nunberg Håkan Håkansson

Bil. 10

ARVODESRÄKNING

för laga syneförrättning angående Skepparsäs gränsgårdsdelning I-III 1943

i Skepparsäs socken och Kristianstads län,

upprättad enligt nedanstående §§ i lantbruksingenjörstaxan av den 27 juni 1930.

År och månad	Dag	Arbete	Antal	à kr.	Kr.	öre	Kr.	öre
1	2	3	4	5	6		7	
		Kallelser och kungörelser, § 5 st.	8	0,50			4	–
		Ägomätning: i skala 1: 4000, §§ 6—10						
		a) för mätningsområdets gränser enl. tariff I						
		1) i åker, raklinje km.		1,50				
		kroklinje „	2.4	3,00	7	20		
		i annan mark, raklinje „		3,00				
		kroklinje „		6,00				
		2) för strandsträckor utefter sjö o. vattendrag med bredd över 15 m.						
		i åker, raklinje km.		3,00				
		kroklinje „		5,00				
		i annan mark, raklinje „		5,00				
		kroklinje „		11,00				
		3) för strandsträckor utefter mindre vattendrag, bredd 10—15 meter						
		i åker, raklinje „		1,00				
		kroklinje „		2,00				
		i annan mark, raklinje „		2,00				
		kroklinje „		5,00				
		b) för mätningsområdets olika ägoslag, ägofigurer och areal enligt tariff II						
		åker, medelareal 32 ar st.	40	0.24	9	60		
		har	13.11	0.78	10	22		
		äng och odlingsmark, medelareal ar st.						
		har						
		annan mark och impediment, medelareal 35 ar st.	18	0.14	2	52		
		har	6.45	0.42	2	70	32	24
		Tillägg för mätning i skala 1: 2000					9	67
		c) för vattenavlopp enl. tariff III med en medelbredd av 10—15 m. > 15 < 10						
		i åker o. d., raklinje km.						
		kroklinje „						
		i annan mark, raklinje „						
		kroklinje „						
		d) för textning, skala o. d., 1:sta regalarket bladet					4	–
		övriga regalark blad st.						
		Överföres					49	91

1	2	3	4	5	6	7
1942		Överfört				49 91
17/11	18/11	**Avvägning:**				
		a) avvägning, längdmätning o. d., § 46 mom. 4 dagar	2	12,00	24 -	
		b) ytavvägning, § 11, mom. 1, tariff IV				
		i öppen mark, medelantal punkter pr har har	24	0.50	12 -	
		avvägda punkter st.	230	0.03	6 90	
		i annan mark, medelantal punkter pr har „				
		avvägda punkter „				
		c) begränsningskurva, § 11, mom. 2:				
		i öppen mark km.	2	2,00	4 -	
		i annan mark „		5,00		46 90
		Arealuträkning, § 13, tariff V, medelareal 33 ar, st.	58	0.07	4 06	
		har	19.56	0.20	3 91	7 97
		Ägobeskrivning, § 14, ägofigurer st.	58	0,04		2 32
		Markvärdering:				
		a) uppskattning och värdering, § 46, mom. 5 dagar		12,00		
		b) gradtabell eller kurva, § 16, mom. 1:				
		för första kilometern av avlopps längd km.			4 —	
		för övriga kilometer st.		1,50		
		c) uträkning därmed av värde pr ytenhet, § 16, mom. 2, värdetal „	80	0,06	4 80	
		d) uträkning av förbättring eller försämring, § 17, ägofigurer „	40	0,12	4 80	13 60
		Längdprofil, § 19 längdskala 1: 2000				
		a) uppritning enl. tariff VI, 1) endast markyta km.	1.2	3.50	4 20	
		2) befintligt avlopp eller vall „	0.3	4 -	1 20	5 40
		Tvärsektioner §§ 21 och 22 i skala 1: 100,				
		vid uppritning av endast befintlig eller ny sektion st.	4	0.15	0 60	
		„				
		vid uppritning av såväl befintlig som ny sektion „	2	0.25	0 50	
		„				
		„				1 10
		Antal profil- och sektionsritningar „	1	3,00		3 -
		Hydrografisk utredning, §§ 23 och 48, grundbelopp			2 —	
		för vattenområdets areal km.²		0,02		
19/11		dagar	1	12,00	12 -	14 -
		Dimensionsberäkning, § 24:				
		a) för öppet avlopp, utan särskild beräkning km.		3,50		
		tillägg för särskild beräkning av dimensionerna „		1,00		
		„ „ våta sektionsarean vid h. v. y. 0,50 kr. pr m.² „				
		nämligen m.² sektion på „				
		„ „ „ „				
		„ „ „ „				
		„ „ „ „				
		b) täckt ledning, 1) inre diameter intill 20 cm. „		6,00	6 -	
		2) „ „ över 20 „ „	1.22	10,00	12 20	18 20
		Inritning å kartan av avlopp och vallar, § 26 grundbelopp			1 —	
		tillägg för varje cm. verkligt mått å kartan cm.	76	0,03	2 28	3 28
		Överföres				165 68

1	2	3	4	5	6	7
		Överfört				16 68
		Arbetsbeskrivning, *§ 27, 1:a sidan*			3	
		tillägg för övriga sidor ... *st.*		2,00		
		Kostnadsberäkning, *§ 28, a) nyanläggning* ... *km.*	1/2	2,50	3 —	
		därjämte 25 öre pr m² av våta sektionsarean vid h. v. y.				
		nämligen ... *m² sektion på* ... „				
		b) vid förändring av befintligt avlopp ... „		4,00	4 —	
		därjämte 50 öre pr m.² av våta sektionsarean vid h.v.y.				
		nämligen ... *m² sektion på* ... „				
		c) av kostnadsförslagets slutsumma 0,1 % (broar och vallar inberäknade)			9 35	16 35
		Förslag till invallning, *§ 29*				
		a) Konstruktion och dimensionering av vallar			6 —	
		b) Inläggning av vallkrön ... *km.*		0,50		
		c) Uppritning av tvärsektioner ... *st.*		0,25		
		d) Kostnadsberäkning ... *km.*		3,00		
		§ 46 Förslag till pumpstation ... *dagar*		12,00		
		Förslag till bro- och trumbyggnad, *§§ 33—35 och 38*				
		Dimensionsberäkning		8,00		
		Ritarbete 2 st. rörbrunnar			24 —	
		för särskilt konstruerat landfäste ... *st.*		4,00		
		Kostnadsberäkning				
		för särskilt konstruerade landfästen ... *st.*		4,00		
		Grundförstärkning ... *m²*		0,10		
		Antal särskilda ritningar ... *st.*	1	3,00	3 —	27 —
		Införande av höjdsiffror å plankartan, *§ 39*		0,01		2 30
		Översiktskarta, *§ 41*				
		Ersättningslängd, *§ 42, grundbelopp*			1 50	
		antal ersättningar ... *st.*		0,25		
		Kostnadsfördelning, *§ 43, grundbelopp*			2 —	
		antal fastigheter ... *st.*	7	0,30	2 10	
		tillägg för fastigheter i olika avdelningar ... „		0,20		4 12
		Utlåtande och betänkande, *§ 45* ... *sid.*	8	3,00		24 —
		Sammanträden o. upprättande av protokoll, *§ 46, mom. 1, dagar*	2	12,00		24 —
		Särskild utredning, *§ 46, mom. 2* ... „		12,00		
		Utredning å länets lantmäterikontor rörande fastighetsgränser, jordregisternummer o. d., *§ 46, mom. 15* ... *dagar*	1/3	12,00		4 —
		Förslag enl. § 46 mom. 15, *brunn* ... „	1/4	12,00		3 —
		~~*utlopp för täckt ledning*~~ inlagningsdämning ... „	1/2	12,00		6 —
		slamficka ... „		12,00		
		Summa kronor				276 45
		Lösen för:				
		Kopia av plankartan, *§ 51*				
		1) 1:sta regalarket bladet			7 —	
		övriga regalark blad ... *st.*	2	2,75	5 50	
		2) efter kartans skala och ägofigurernas medelareal, tariff VII,				
		skala 1: ~~4000~~ 2000; *medelareal* 33 *ar ägofigurer* ... *st.*	58	0,10	5 80	
		... *har*	19,56	0,28	5 47	
		Överföres			23 77	

1	2	3	4	5	6		7	
		Överfört			23	77		
		höjning för handkopia å ritpapper, 25 %			2	82		
		3) insättning av höjdlägestal st.	230	0,02	4	60		
		„ „ kanaler och diken, grundbelopp			1	75		
		tillägg för varje cm. verkligt mått å kartan, cm.	76	0,05	3	80	36	74
		Kopia av profil-, sektions-, bro- och trumritningar, § 54,						
		1) enligt tariff VIII, endast markyta km.						
		befintligt vattendrag ell. vall „						
		nytt avlopp eller vall „	1.2	6.-	7	20		
		ändring av befintligt avlopp „	0.3	7.-	2	10		
		2) tvärsektioner, originalritningens belopp			1	10		
		3) broar och trummor, „ „			24	-		
		4) för varje med rubrik, skalor o. d. försett blad st.		3,00			34	40
		nedsättning för kopia å kalkérväv 25 %						
		Kopia av annan ritning, § 46, pumpstation dagar		12,00				
		brunn, rörutlopp och slamficka „	1/2	12,00			6	-
		Avskrift av synehandlingarna, § 55 sid.		0,55			17	60
		Översiktskarta i d:o, § 41						
		Kopia av trummor för vägingenjören					18	-
		Summa kronor					112	74
		Övriga förrättningskostnader.						
		Lösen av förordnandet jämte kommissionärsarvode			—			
		Annonskostnader ang. sammanträden						
		Inbindning av förrättningshandlingar o. uppklistring av ritningar			2	-	2	-
		Arvode till biträdande förrättningsmannen						
		Ersättning till gode männen enligt egna räkningar					60	80
		Kostnader för hantlangning, materialer o. d.					108	-
		Summa kronor					170	80
		Sammandrag.						
		Förrättningsmannens arvode					276	45
		Lösen för kopior och avskrifter					112	74
		Övriga förrättningskostnader					170	80
		Summa kronor					559	99

Den, som icke åtnöjes med denna räkning, äger att inom tre månader från nedanstående dag klander därå anställa genom stämning till Gävle och Alfta *häradsrätt.*

Skeppsbron den 10 maj 1943

Lennart Lennartsson

Statens lantbruksingenjör.

Att sakägare erhållit en med denna lika lydande räkning betuga:

Winka Wendt. Gunnar Olsson

Kronor ..... *kvitteras:*

..... *den* ..... *19* .....

PETTERSONSKA BOKTR. EFTR. SKARA
392212

37

N:o 91
ANKOMMET
15 FEB. 194
BESV.
GÅRDS & ALSÅS VÄGDISTRIKT

Kallelse.

Till Gårds och Alsås vägdistrikt

Av Länsstyrelsen förordnad att verkställa syn enligt vattenlagen, avseende dikning inom Skeppsarsbo 24

kallar jag Eder härmed att i egenskap av sakägare

själv eller genom befullmäktigat ombud närvara vid det sammanträde, som kommer att hållas hos arrendator Anders W. Nilsson å Skeppsarsbo prästbostäde måndagen den 22 febr. 1943 kl. 2 e. middagen.

Kristianstad den 12 febr. 1943

Lennart Ronnstrand
Statens Lantbruksingenjör

Kallelsens delgivande erkännes:

Philip Johansson

~~Delgivandet av denna kallelse intygas:~~

adr.:

adr.:

22630
DIARIE Nr
K. LANTBRUKSSTYRELSEN
2 SEP. 1946
L 3★1262
Kungl. Lantbruksstyrelsens arkiv

384-46 Kom.

Betänkande

rörande

Skepparslövs - Prästgårdsdikning

I-III 1943.

Avskrift.

Genom Kungl. Lantbruksstyrelsens beslut darma dag fastställd till efterrättelse vid arbetets utförande.

Stockholm den 10 maj 1946.

På Kungl. Lantbruksstyrelsens vägnar:

Albert Smith.

Vidimeras
ex officio
Nils Westling

Ö V E R S I K T S K A R T A

Skala 1:100.000.

Avskrift.

BETÄNKANDE

rörande fråga om statsunderstöd till utförandet av "Skepparslövs prästgårdsdikning I-III 1943" avseende torrläggning av vattenskadad mark till Skapparslöv 24^2 och 24^3 i Skepparslövs socken, Kristianstads län.

Belägenhet.

Företaget är beläget strax öster om Skepparslövs kyrka och angives å översiktskartan med gul färgbeteckning.

Rättsliga förhållanden m.m.

Förslag angående företagen har upprättats vid av undertecknad handlagd, den 10 mars 1943 avslutad syn enligt vattenlagen.

Besvär mot förrättningen har ej anförts (bil.D).

Statsbidrag från avdikningsanslaget, skogsutdikningsanslaget eller anslaget till förstärkning av ofullständiga jordbruk (avloppsförbättringsbidrag) eller lån från odlingslånefonden har mig veterligen tidigare icke utgått till torrläggning av i företagen ingående mark.

Hydrografiska förhållanden, avloppens dimensioner m.m. äro närmare angivna i synemännens utlåtande.

På grund av erfarenhet från närgränsande dikningsföretag med samma jordbeskaffenhet torde inga sådana omständigheter förefinnas, som kunna verka hindrande på användandet av cementrör.

Motstående intressen.

Företagen medföra anläggandet av två rörtrummor under allmänna vägen Kristianstad - Skepparslöv. Härtill upprättade förslag äro granskade och godkända av vederbörande vägingenjör. Brobyggnader förekomma ej.

Arbetstid.

Enligt vid syneförrättningen meddelade bestämmelser skall företaget vara fullbordat inom utgången av år 1947.

Ny kostnadsberäkning.

På grund av arbetsstyrelsens av mig granskade räkenskaper (bil.E) beräknas de verkliga kostnaderna för arbetet till 10661:11 kronor.

Statsunderstöd.

Sökanden till företaget, Skepparslövs kyrkoråd, söker såväl bidrag från statens avdikningsanslag som lån från statens avdikningslånefond till företagens utförande.

Bifogade tabell, bil.B, utvisar varje särskild fastighets och brukningsdels andel i företagen samt beräknade bidrags- och lånebelopp.

Sammandrag av företagens kostnader är verkställd i tabell, bil.C.

Förord.

Den vid syneförrättningen verkställda utredningen angående

företagen har givit vid handen att torrläggningen av i företaget ingående marker är en förutsättning för ett rationellt utnyttjande av desamma.

Enligt gällande bestämmelser synes, på sätt tabell, bil.B, utvisar, statsunderstöd kunna utgå till företaget med i avrundade tal 5250 kronor från statens avdikningsanslag och 5340 kronor från statens avdikningslånefond.

Kristianstad i mars 1944.

Lennart Holmström

f. statens lantbruksingenjör.

Bilagor:

A. Sammanfattning av uppgifter om areal, kostnad och båtnad.

B. Tabell, utvisande varje fastighets och brukningsdels andel i företagen ävensom beräknade bidrags- och lånebelopp.

C. Kostnadssammandrag.

D. Diariebevis.

E. Uppgift angående företagens verkliga kostnader.

F. Utdrag ur kyrkorådets protokoll.

G. Stiftsnämndens yttrande.

H. Ett häfte synehandlingar med tillhörande ritningar.

Sammanfattning av uppgifter om företagets areal, kostnad och båtnad.

Samfällighet	Areal			Kostnad	Båtnad	Relativ kostnad
	Åker	Annan mark	Summa			
	Hektar			kronor	kronor	
			Företagen tillsammans.			
I	7.77.5		7.77.5	7265:54	7270:-	0.99
II	1.46.0		1.46.0	1059:72	1244:-	0.85
III	3.87.5		3.87.5	2335:85	2264:-	1.03
Summa	13.11.0		13.11.0	10661:11	10778:-	

Kristianstad i mars 1944.

Lennart Holmström

f. Statens lantbruksingenjör.

PETTERSONSKA BOKTR. EFTR.
SKARA

403146

Tabell, utvisande varje särskild delägares andel i

Mantal	Reg.-n:r	Littera	Socken, by och hemman	Samfällighet, avdelning, ägares namn	Areal					
					Åker		Annan mark		Summa	
					ha	ar	ha	ar	ha	ar
			Skepparslövs socken.							
			Företag I.							
1/2	24^3	A	Skepparslöv	Eckl. löneboställe	5	27.5			5	27.5
1/2	24^2	D	"	" "	2	50.0			2	50.0
			Företag II.							
1/2	24^2	D	Skepparslöv	Eckl. löneboställe	1	46.0			1	46.0
			Företag III.							
1/2	24^3	A	Skepparslöv	Eckl. löneboställe	0	03.0			0	03.0
1/2	24^3	B	"	" "	1	17.0			1	17.0
1/2	24^2	C	"	" "	0	08.0			0	08.0
1/2	24^2	D	"	" "	2	59.5			2	59.5
				Summa	13	11.0			13	11.0

Bil.
B

företaget ävensom beräknade bidrags- och lånebelopp.

Båtnad		Kostnad för torrläggningen		Kostnad för syneförrättningen		Kostnad för betänkandet		Summa kostnad		Relativ kostnad	Bidragets storlek i proc. av kostnaden	Bidrag		Lån	
kr.	öre	kr.	öre	kr.	öre	kr.	öre	kr.	öre			kr.	öre	kr.	öre
6020	-	5659	38	316	01	40	91	6016	30	0.99	49.65	2987	09	3029	21
1250	-	1175	12	65	62	8	50	1249	24	"	"	620	25	628	99
1244	-	996	85	55	66	7	21	1059	72	0.85	44.75	474	22	585	50
6	-	5	82	0	33	0	04	6	19	1.03	50.00	3	10	2	90
542	-	526	03	29	37	3	80	559	20	"	"	279	60	262	40
64	-	62	12	3	47	0	45	66	04	"	"	33	02	30	98
1652	-	1603	30	89	53	11	59	1704	42	"	"	852	21	799	79
10778	-	10028	62	559	99	72	50	10661	11			5249	49	5339	77

Kristianstad i mars 1944.

Lennart Holmström

f.statens lantbruksingenjör.

7.

Bil.C.

KOSTNADSSAMMANDRAG

	Kronor		Kostnad		Slutsumma	
Företag I.						
Torrläggningskostnad						
Arbets- och materialkostnad m.m.			6834	50		
Förrättningskostnad.						
Syneförrättningen	381	63				
Betänkandet	49	41	431	04	7265	54
Företag II.						
Torrläggningskostnad						
Arbets- och materialkostnad m.m.			996	85		
Förrättningskostnad						
Syneförrättningen	55	66				
Betänkandet	7	21	62	87	1059	72
Företag III.						
Torrläggningskostnad						
Arbets- och materialkostnad m.m.			2197	27		
Förrättningskostnad						
Syneförrättningen	122	70				
Betänkandet	15	88	138	58	2335	85
Summa kronor					10661	11

Kristianstad i mars 1944.

Lennart Holmström

f.Statens lantbruksingenjör.

Avskrift.

Vid arbetsplanens fastställande har kostnaden för företaget beräknats till 10661 kronor 11 öre.

Stockholm den 10 maj 1946.

På Kungl. Lantbruksstyrelsens vägnar:

Albert Smith.

vidimeras
ex officio
Ken Wahlberg.

Bil.D.

Att, såvitt framgår av härstädes fört vederbörligt diarium, besvär inom laga tid icke anförts över en enligt uppgift den 10 mars 1943 avslutad laga syneförrättning angående Skepparslövs prästgårdsdikning I-III 1943 inom Skepparslövs socken, Kristianstads län; det varder härmed till bevis meddelat. Stockholm i Söderbygdens vattendomstols kansli den 15 febr. 1944.

Ex officio:

G. Österholm.

Bil.E.

Uppgift å verkliga kostnaderna för utförandet av "Skeppars-lövs prästgårdsdikning I-III 1943" enligt arbetsstyrelsens av mig granskade räkenskaper.

Synekostnader	559:99	
Betänkande	72:50	632:49
Arbetskostnader	8878:-	
Riksförsäkringspremier	91:-	
Arbetskontroll m.m.	234:62	
Ersättning för skada å gröda	150:-	
Arbetsstyrelsens omkostnader och arvode	150:-	
Ränta å upplånat kapital	525:-	10028:62
Summa kronor		10661:11

Kristianstad den 19 febr. 1944.

Lennart Holmström

f.statens lantbruksingenjör.

Bil.F.

Utdrag ur protokoll fört vid

sammanträde med Skepparslövs kyrkoråd

den 19 febr. 1944.

§ 12.

Efter därom från dikningsstyrelsen för Skepparslövs prästgårdsdikningsföretag I-III 1943 gjord framställning beslöt kyrkorådet att söka lån och anslag ur statsmedel till utförande av nämnda dikningsföretag samt att utse ordf. i dikningsstyrelsen, lantbrukare A.W. Nilsson, Skepparslöv 24 att underteckna därför erforderliga handlingar.

Skepparslöv datum ss. ovan

Bengt Callmer

Ordf.

Justeras: Arvid Svensson Nils Andersson

Rätt utdraget betygar:

Bengt Callmer.

Bil.G.

Lunds Stiftsnämnd
D:nr 653 S.

Utdrag av Lunds stiftsnämnds

protokoll den 3 mars 1944.

§ 11. Lämnades begärt medgivande för Skepparslövs församlings pastorat att ansöka om lån och bidrag av allmänna medel till kostnaderna för pastoratets löneboställens Skepparslöv 24[2] och Skepparslöv 24[3] deltagande i Skepparslövs prästgårdsdikningsföretag I-III 1943.

Som ovan.

I tjänsten

Helge Arfwidsson.

Sid. 1-11 vidimeras
et officio
Klas Wettling.

246
46

Si[illegible]rbindel[illegible] [illegible]mnad
til[illegible] [illegible]gl. Stats[illegible]ret
den 14/9 1946
godkänd den 26/9 1946

384/46

DIARIE Nr 22630
K. LANTBRUKSSTYRELSEN
2 SEP. 1946

L 3*1262

KONTRAKT.

Sedan Kungl. Lantbruksstyrelsen den 10 maj 1946 till Skepparslövs prästgårds dikning I-III 1943 i Skepparslövs socken, KRISTIANSTADS LÄN

Ih hamdl

beviljat dels ***statsbidrag*** med femtusentvåhundratrettio (5.230) kronor att utgå från ***statens avdikningsanslag*** och *dels* ***lån*** med femtusentrehundrafemtio (5.350) kronor att utgå från ***statens avdikningslånefond*** ävensom fastställt en av dåv. lantbruksingenjören L. Holmström vid syneförrättning år 1943 för företaget upprättad arbetsplan med därtill hörande kostnadsförslag, ha~~r~~ undertecknad....., som av vederbörande intressenter utsetts till styrelse~~n för troendeman~~ för företaget, ordförande med Lantbruksstyrelsen avslutat följande kontrakt, varigenom ~~vi~~ jag för egen del samt å vederbörande intressenters i företaget vägnar åtag~~er~~ och förbind~~er~~ ~~oss~~ mig:

1:o) att utföra företaget i överensstämmelse med den fastställda arbetsplanen med de eventuella ändringar däri, varom Lantbruksstyrelsen må komma att efter framställning besluta,

att fullborda arbetet till den *1 september* 1947,

att vid företagets utförande iakttaga de föreskrifter, som av Kungl. Maj:t eller Lantbruksstyrelsen må hava meddelats,

att vid sådana betongarbeten, som kunna ifrågakomma vid företaget, giva företräde för material av inhemsk tillverkning, då icke särskilda omständigheter till annat föranleda,

att bestrida vad utöver beviljat statsbidrag kan erfordras för företagets fullbordande,

att gälda vederbörande förrättningsman tillkommande gottgörelse för besiktning och avsyning av företaget,

att, när sådant av Lantbruksstyrelsen påfordras, förete behörigen verifierade räkenskaper över de med företaget förenade utgifterna ävensom att, därest det skulle visa sig, att torrläggningskostnad, varför statsmedel beviljats, beräknats till högre belopp än den verkliga kostnaden, efter föreskrift av Lantbruksstyrelsen vidkännas motsvarande minskning av statsbidraget och lånet,

att underhålla det utförda arbetet intill dess sådan underhållsskyldighet kan varda andra i laga ordning ålagd eller vederbörande från underhållsskyldigheten befriats, samt

att vid arbetets utförande ävensom i fråga om underhållsskyldighetens fullgörande underkasta ~~oss~~ mig Lantbruksstyrelsens inseende och kontroll;

2:o) att för tjänsteman, som förordnats att verkställa besiktning eller avsyning av företaget eller inspektion av underhållsarbetet, tillhandahålla den för företaget fastställda arbetsplanen med därtill hörande handlingar och ritningar;

3:o) att i händelse avvikelse utan därtill i vederbörlig ordning erhållet tillstånd skett från den fastställda arbetsplanen, eller arbetet icke blivit fullbordat inom därför bestämd tid och Lantbruksstyrelsen ej heller medgivit anstånd med dess utförande, eller Kungl. Statskontoret skulle finna den säkerhet, som blivit ställd för till Statskontoret avgiven skuldförbindelse angående lånets återbetalning, icke vidare nöjaktig, och ny säkerhet som av Statskontoret godkännes, icke varder inom bestämd tid avlämnad, eller den bestämda annuiteten icke varder i behörig tid erlagd, låta det ankomma på Lantbruksstyrelsen att inställa vidare utbetalning av statsmedlen samt att återfordra vad därav uppburits, beträffande lånet dock endast därest icke beslut om detsammas återbetalning och fördelning blivit meddelat, att inom viss angiven tid på en gång eller efter hand inbetalas, bidragsmedlen till Lantbruksstyrelsen, och lånemedlen till Statskontoret, ävensom att å sålunda lyftade och återburna medel erlägga fem procent årlig ränta från lyftningsdagen till dess återbetalning sker;

4:o) att ifråga om tid för lyftande av statsmedlen låta gälla vad Lantbruksstyrelsen därutinnan bestämmer, och skall någon del av statsbidraget och lånet innestå i Lantbruksstyrelsen, intill dess arbetet blivit vederbörligen avsynat och av Lantbruksstyrelsen godkänt;

5:o) att vid avslutandet av detta kontrakt för förvaring i Lantbruksstyrelsens arkiv till Styrelsen överlämna ett exemplar av till ärendet hörande förslag och utredning, dock med undantag för sådana förrättningsakter, som enligt gällande bestämmelser i fråga om redovisning av akter rörande företag enligt 7 kap. vattenlagen må vid nämnda tidpunkt hava överlämnats till Lantbruksstyrelsen, ävensom att, innan sista delen av statsmedlen lyftes, till Lantbruksstyrelsen överlämna fullständig beskrivning jämte ritning över sådan avvikelse från den fastställda planen, vartill vederbörligt tillstånd må hava meddelats;

6:o) att bestrida eller gottgöra kostnader, som i följd av erhållna statsbidrag och lån kunna föranledas för Lantbruksstyrelsen eller Statskontoret;

7:o) att för fullgörande av detta kontrakt ävensom, därest mot kontraktet brytes, för återbäring av lyftade statsmedel jämte därå upplupen ränta, ställa säkerhet, som av Lantbruksstyrelsen godkännes;

8:o) att till Statskontoret avgiva med behörig borgen eller annan säkerhet försedd skuldförbindelse angående lånets återbetalning; samt

9:o) att fullgöra de övriga åtaganden, som enligt gällande bestämmelser åligga mottagare av ifrågavarande statsmedel.

Härav äro två lika lydande exemplar upprättade, av vilka vardera kontrahenten tagit ett.

Skyttmossen den 21 aug. 1946

H. W. Nilsson

Att Lantbrukaren H. W. Nilsson Skyttmossen

i bägges vår närvaro egenhändigt undertecknat förestående kontrakt intyga:

Adress Skyttmossen Adress Skyttmossen

Kungl. Lantbruksstyrelsen antager detta kontrakt.

Stockholm den 4 oktober 1946.

På Kungl. Lantbruksstyrelsens vägnar

Martin Sjöglund

Vederbörandes uppmärksamhet fästes å bestämmelserna i 13 kap. 17 § vattenlagen, vari stadgas att, därest det framtida underhållet försummas, Konungens Befallningshavande eller annan myndighet Konungen bestämmer äger själv bota bristen på den försumliges bekostnad.

Godk. 4/10 1946 246/46

DIARIE Nr 22631
K. LANTBRUKSSTYRELSEN
2 SEP. 1946

RAPPORT

angående verkställd avsyning av Skepparslövs prästgårdsdikning I-III 1943 i Skepparslövs socken av Kristianstads län.

Arbetsplanen fastställd den 10 maj 1946.

Bidrag från statens avdikningsanslag med 5.230 kronor.

Lån från statens avdikningslånefond med 5.350 kronor.

Kontrakt angående företagets utförande ännu ej antaget av Kungl. Lantbruksstyrelsen.

Aktförvarare: lantbrukaren Anders W. Nilsson, SKEPPARSLÖV.

Avsyningen verkställd av första assistenten L. Kullman.

Härvid befanns företagen utförda enligt den nu fastställda arbetsplanen och förordas deras godkännande.

Kostnaderna för företagens utförande hava enligt en skrivelse i betänkandet undertecknad av f. lantbruksingeniören L. Holmström uppgått till 10.661 kronor 11 öre.

Kristianstad den 31 augusti 1946.

Ken Westling.

statens lantbruksingeniör.

1946 den 4 okt.

Uppgift jämlikt stadgandet i 1 §, 1 stycket, av lag om kronans förmånsrätt för avdikningslån den 14 juni 1929 (nr 164).

Företagets namn: Skepparslövs prästgårds dikning I-III 1943 i Skepparslövs socken, Kristianstads län.

Lån 5.350 kronor från statens avdikningslånefond enligt Kungl. Lantbrukestyrelsens beslut den 10 maj 1946.

Lånet har beviljats för nedanstående, i utredningen angående detsamma upptagna fastigheter.

Socken, by och hemman	Mantal	Registernummer	Ägare
Skepparslövs socken			
Skepparslöv	1/2	24^2	Ecklesiastikt löneboställe
"	1/2	24^3	Detsamma

Stockholm den 4 oktober 1946.

På Kungl. Lantbrukestyrelsens vägnar

Martin Hägglund

10/5 46

Uppgift å de sökande av lån från statens avdikningslånefond till utförande av "Skepparslövs prästgårdsdikning I-III 1943" i Skepparslövs socken, Kristianstads län.

Skepparslövs socken. Kristianstads län.

1/2	24 2	C,D	Skepparslöv	~~Skepparslövs kyrkoråd~~ Kristianstads läns landstingskommun
1/2	24 3	A,B	"	-"- -"-

Kristianstad i mars 1944.

Sunnerströmsson

f.Statens lantbruksingenjör.