Skoglösa - Ullstorp - Hjärseke dikningsföretag I-III 1943

Blad 1.

Förslag i 7 blad
till dikning inom

Skoglösa och Ullstorp

i Önnestads socken samt

Vanneberga, Hjärseke och Åraslöv

i Vinslövs socken,
Kristianstads län

upprättat vid syneförrättning enligt vattenlagen
år 1943 av

Hjalmar Thomsson

Statens lantbruksingenjör

Genom Kungl. Lantbruksstyrelsens beslut
bolad denna dag fastställd till efter-
rättelse vid arbetets utförande.

Stockholm den 20 juni 46
På Kungl. Lantbruksstyrelsens vägnar
Hjalmar Forsman

Genom Kungl. Lantbruksstyrelsens beslut
denna dag har ändring i för företaget fast-
ställd plan medgivits i enlighet med av Sty-
relsen å betänkandet gjord påskrift.
Stockholm den 19 januari 1951.
På Kungl. Lantbruksstyrelsens vägnar
Hjalmar Forsman.

Registernummer.

Önnestads socken			Ax	Skoglösa	133	Df	Ullstorp	115	Dä	Ullstorp	116
Aa	Skoglösa	94	Ay	"	82	Dg	"	110	Dö		117
Ab	"	av 95	Az	"	83	Dh	"	16	*Vinslövs socken*		
Ac	"	av 71	Aå	"	27	Di	"	111	Ea	Vanneberga	39
Ad	"	av 71	Aä	"	26	Dk	"		Eb	"	57
Ae	"	97	Aö	"	310	Dl	"	19	Ec	"	56
Af	"	153	Ba	"	316	Dm	"	17	Ed	"	1310
Ag	"	136	Bb	"	av 39	Dn	"	18	Ee	"	17
Ah	"	1610	Bc	"	216	Do	"	921	Ef	"	111
Ai	"	av 164	Be	"	321	Dp	"	913	Eg	"	432
Ak	"	164	Bf	"	85	Dq	"	914	Eh	"	212
Al	"	168	Bg	"	315	Dr	"	920	Ei	"	48
Am	"	167	Bh	"	311	Ds	"	919	Fa	Hjärseke	17
An	"	13	Bi	"	28, 31	Dt	"	916	Fb	"	16
Ao	"	62	Bk	"	211, 314	Du	"	918	Fc	"	15
Ap	"	63	Bl	"	14	Dv	"	113	Fd	"	14
Aq	"	64	Da	Ullstorp		Dx	"	917	Fe	"	13
Ar	"	65	Db	"	av 14	Dy	"	916	Fg	"	12
As	"	66	Dc	"	av 14	Dz	"	1116	Ga	Åraslöv	41
At	"	615	De	"	15	Då	"	93	Gb	"	441
Au	"	93									

Skala = 1:4000

KTN.Nr 001
L 7*1263

Skoglösa - Ullstorp - Hjärseke dikningsföretag I-III 1943.

Blad 2.

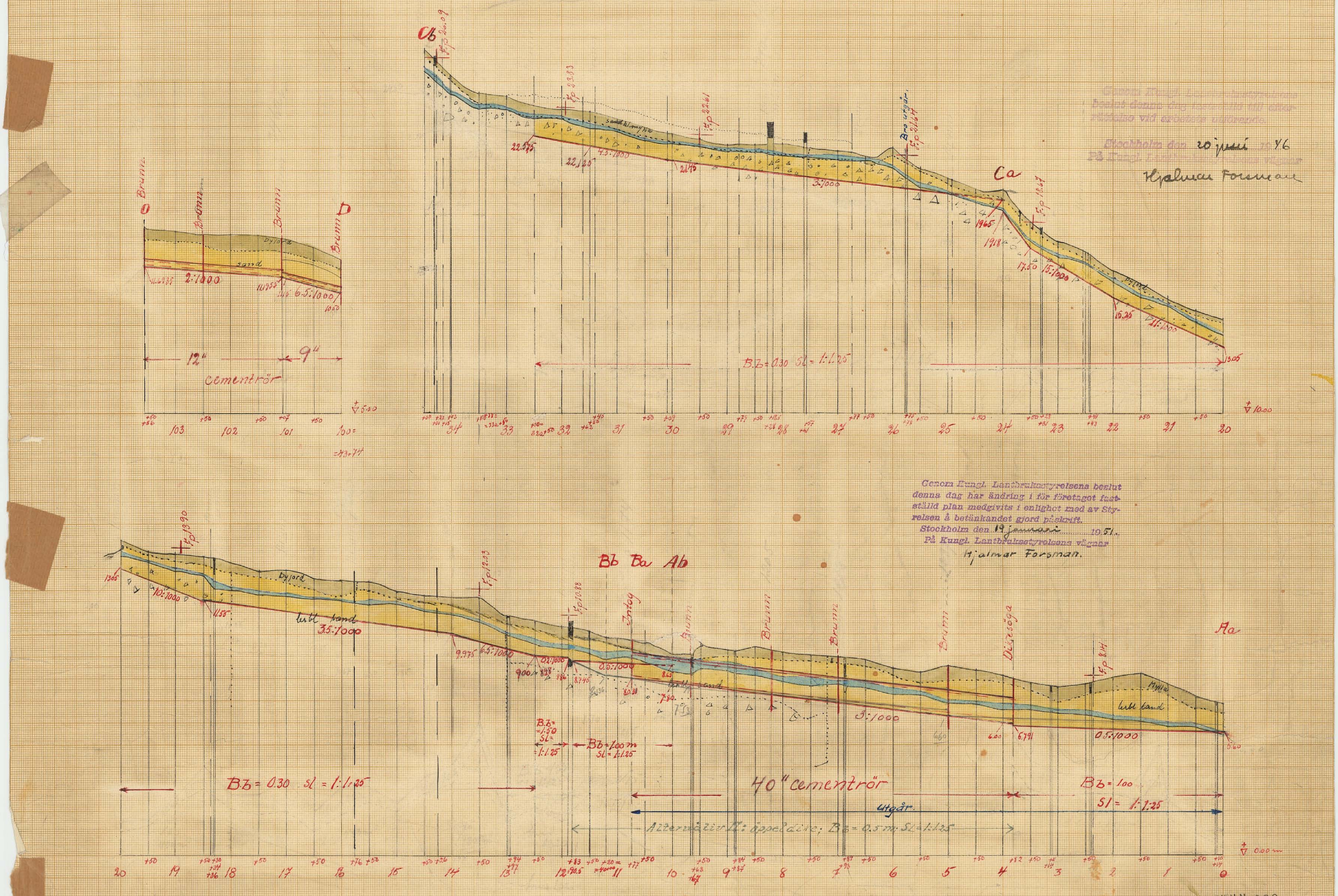

Genom Kungl. Lantbruksstyrelsens beslut denna dag har ändring i för företaget fastställd plan medgivits i enlighet med av Styrelsen å betänkandet gjord påskrift.

Stockholm den 19 januari 1951.

På Kungl. Lantbruksstyrelsens vägnar

Hjalmar Forsman.

Genom Kungl. Lantbruksstyrelsens beslut denna dag fastställd till ändrad rättelse vid arbetets utförande.

Stockholm den 20 juni 1946

På Kungl. Lantbruksstyrelsens vägnar

Hjalmar Forsman

RITN.Nr 002

L 7-1263

Blad 3

Skoglösa-Ullstorp-Hjärseke dikningsföretag I-III 1943.

Ullstorp-Hjärseke

Genom Kungl. Lantbruksstyrelsens beslut denna dag fastställd till efterrättelse vid arbetets utförande.

Stockholm den 20 juni 1946
På Kungl. Lantbruksstyrelsens vägnar
Hjalmar Forsman

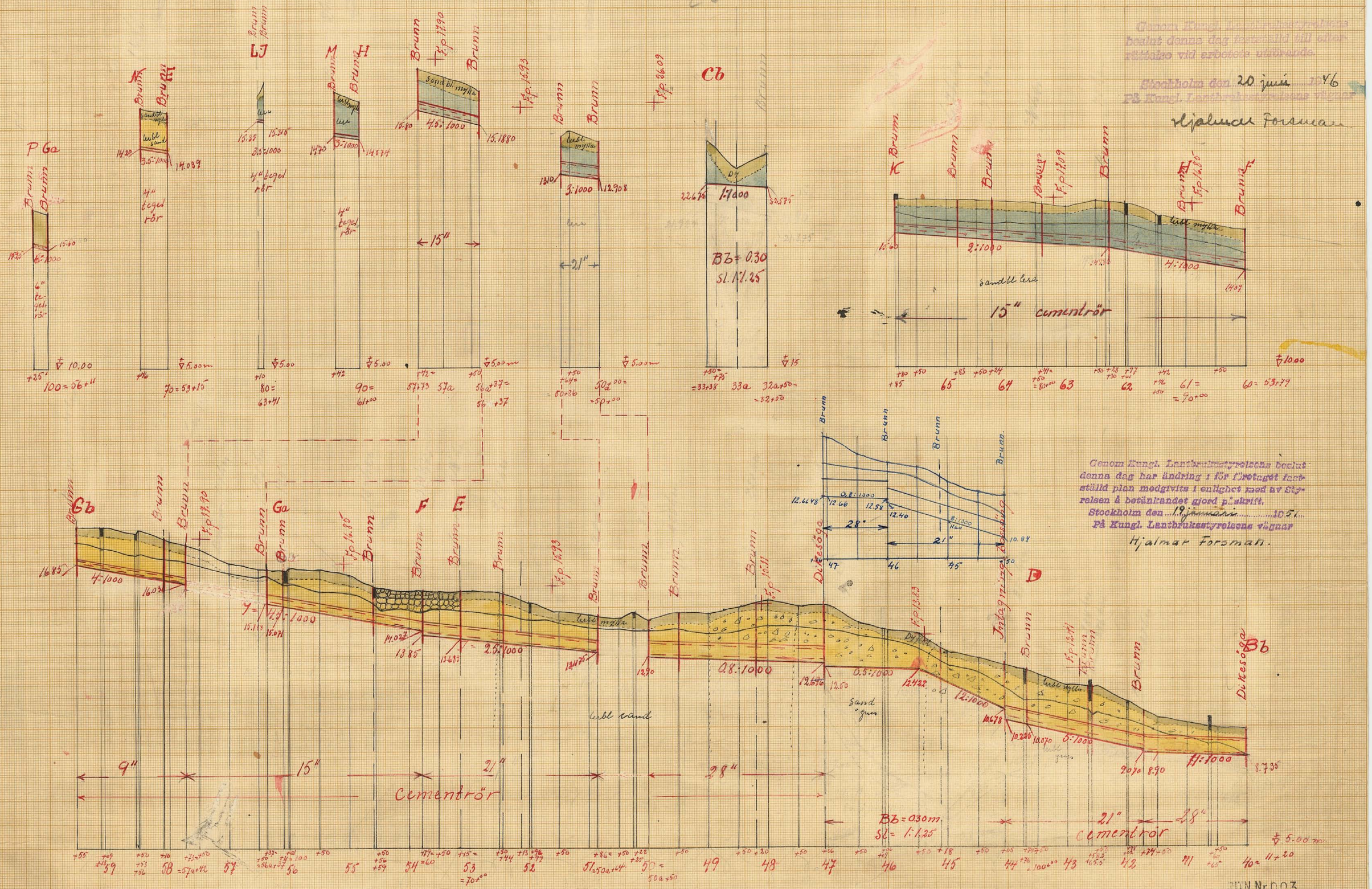

Genom Kungl. Lantbruksstyrelsens beslut denna dag har ändring i för företaget fastställd plan medgivits i enlighet med av Styrelsen å betänkandet gjord påskrift.
Stockholm den 19 januari 1951
På Kungl. Lantbruksstyrelsens vägnar
Hjalmar Forsman.

RITN. Nr 003
L 7-1263

0+00

0+10 – 14

0+50

1+00

1+17

1+50

2+00

2+40 – 43

2+50

3+82

3+00

3+11 – 14

3+50

4+00

4+50

5+00

5+50

6+00

6+50

6+89+93

10+77

7+00

7+00

7+50

8+00

8+50

8+84-87

9+00

9+50

9+63+67

10+00

10+80

11+00

11+50

12+00

12+74-97

13+00

13+60

14+00

14+50

Stockholm den 20 juni 46
Hjalmar Forsman

RITN. Nr 005
L 7:1263

Skoglösa-Ullstorp-Hjärseke dr[illegible] ag I-III 1943.

Blad. 6

Genom Kungl. Landtbruksstyrelsens beslut denna dag fastställd till efterrättelse vid arbetets utförande.

Stockholm den 20 juni 1946
På Kungl. Landtbruksstyrelsens vägnar
Hjalmar Forsman

RITN.Nr 006

L 7-1263

Skoglösa-Ullstorp-Hjärseke-dikningsföretag I-III 1943.

Blad 7.

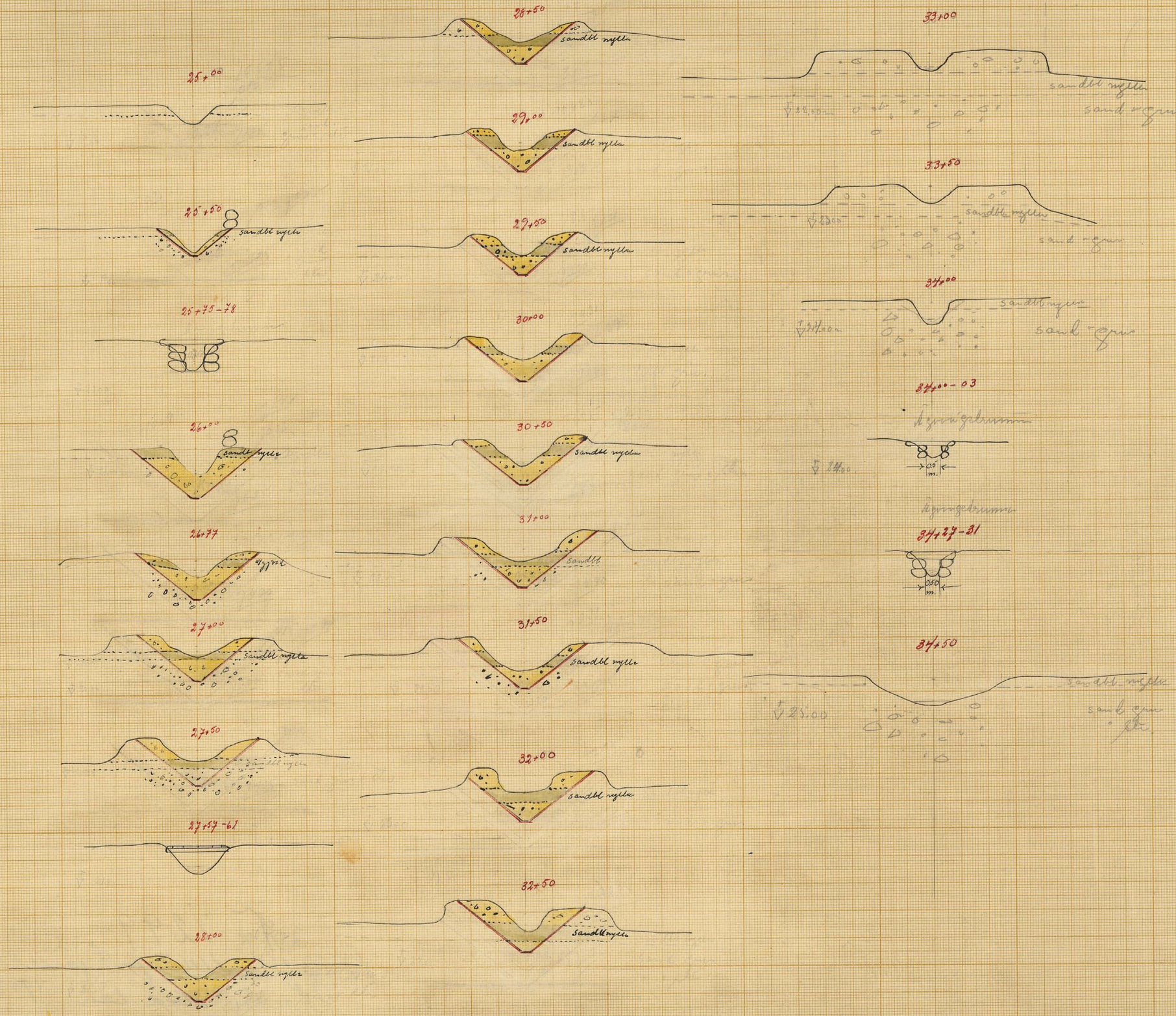

Genom Kungl. Landbruksstyrelsens beslut denne dag fastställd till efterrättelse vid arbetets omfrande.

Stockholm den 20 juni 1946

På Kungl. Landbruksstyrelsens vägnar

Hjalmar Forsman

RITN.Nr 007

L 7*1263

Skoglösa-Ullstorp Hjärseke diknings företag I-III 1943.

Genom Kungl. Landbruksstyrelsens ... ad 4
beslut denna dag fastställd till efterrättelse vid arbetets utförande.
Stockholm den 20 juni 1946
På Kungl. Landbruksstyrelsens vägnar
Hjalmar Forman

Förslag till intagningsbassäng

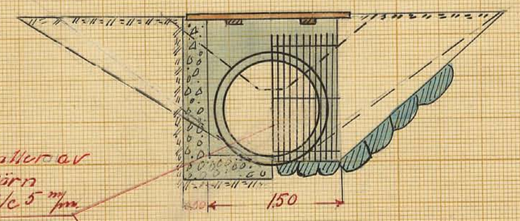

Förslag till intagningsbrunnar

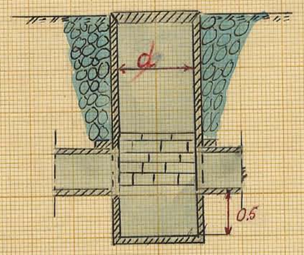

Förslag till dikesöga

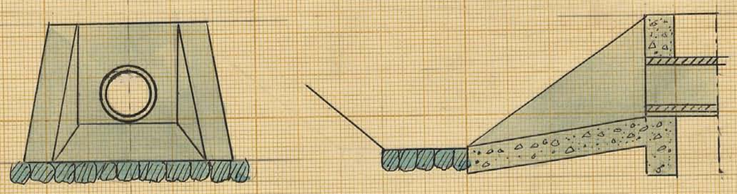

För rördimision 4"-18" d = 0.7 m
-"- -"- 21"-28" d = 0.9 m
-"- -"- 40"-28" d = 1.25

Förslag till brokulvert genom allmänna vägen Kristianstad - Hässleholm



Granskad i tekniskt avseende
Alex Sigfrid
Vägingenjör

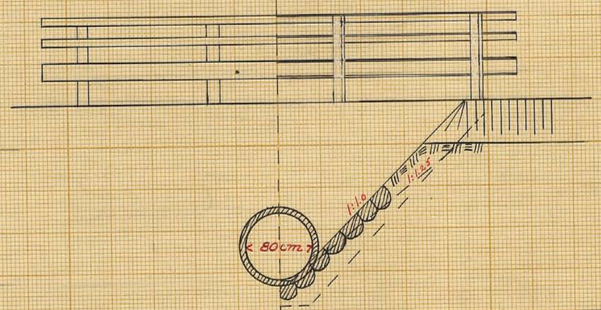

Förslag till ägovägsbroar

Typritning

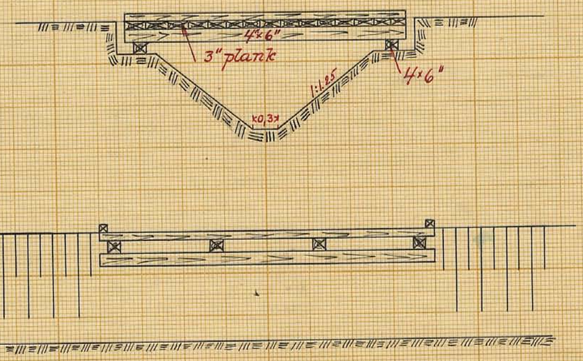

RITN.Nr 004
L 7-1263

25826
DIARIE Nr
K. LANTBRUKSSTYRELSEN
7 OKT. 1946
L 7★1263
Kungl. Lantbruksstyrelsens arkiv
LANTBRUKSSTYRELSEN
JUNI 1953
DIARIE Nr
SAK Nr

Avskrift. 385/46

Betänkande

Hamb. a.d. 85/47

rörande

Skoglösa - Ullstorp - Hjärseke

dikningsföretag I-III

1943.

Avskrift.

Genom Kungl. Lantbruksstyrelsens beslut denna dag fastställd till efterrättelse vid arbetets utförande.

Stockholm den 20 juni 1946.

På Kungl. Lantbruksstyrelsens vägnar:

Hjalmar Forsman.

Vidimeras
ex officio
Klas Klasson.

Kungl. Lantbruksstyrelsen har denna dag dels medgivit, att företag I samt broarna vid 25^{+75} och 29^{+75} å företag III må utgå ur den fastställda arbetsplanen äveusom att sträckan $44^{+05} - 47^{+06}$ å företag II må utföras som täckt ledning på sätt å de fastställda ritningarna blad 1 och 2 angivits med blå beteckning, dels och föreskrivit att de till företagen beviljade statsunderstöden skola minskas, statsbidraget från 36.740 kronor till 23.600 kronor och lånet från 37.500 kronor till 23.700 kronor.

Stockholm den 19 januari 1951.

E. m.

Hjalmar Forsman.

Ö V E R S I K T S K A R T A

Skala 1:100.000.



Avskrift.

B E T Ä N K A N D E

rörande fråga om statsunderstöd till utförandet av "Skoglösa - Ullstorp - Hjärseke dikningsföretag I-III 1943" avseende torrläggning av vattenskadade marker till Skoglösa och Ullstorp i Önnestads socken samt Åraslöv, Vanneberga och Hjärseke i Vinslövs socken av Kristianstads län.

Belägenhet.

Torrläggningsområdet är beläget 3-4 km. väster om Önnestads järnvägsstation och angives å översiktskartan med gul färgbeteckning.

Rättsliga förhållanden m.m.

Förslag angående företagen har upprättats vid av undertecknad handlagd den 25 februari 1943 avslutad syn enligt vattenlagen.

Besvär mot förrättningen har ej anförts (se bil.F).

Statsbidrag från avdikningsanslaget, skogsutdikningsanslaget eller anslaget till förstärkning av ofullständiga jordbruk (avloppsförbättringsbidrag) eller lån från odlingslånefonden eller från statens avdikningslånefond har mig veterligen tidigare icke utgått till torrläggning av i företagen ingående marker.

Hydrografiska förhållanden, avloppens dimensioner m.m. äro närmare angivna i synemännens utlåtande.

På grund av erfarenhet från närgränsande dikningsföretag med samma jordbeskaffenhet torde inga sådana omständigheter förefinnas, som kunna verka hindrande på användandet av cementrör.

Ändring i hävden.

Följande ändringar i hävden hava anmälts:

Fastigheten litt Al och Am äges nu av Ture Jönsson

" " At och Au " " " Nils Albin Persson

" " Aä " " " Karl Allan Jönsson

" " Da " " " Johan M. Jönsson

" " Dk " " " Nils Nilsson

" " Dv " " " Maria Lundh .

Motstående intressen.

Beträffande företagets inflytande på befintliga landsvägstrummor hänvisas till synemännens utlåtande, mom. 6, samt till det av vederbörande vägingenjör godkända förslaget till ombyggnad av två trummor.

För övrigt berörs ej några motstående intressen.

Arbetstid.

Enligt vid syneförrättningen meddelade bestämmelser skola företagen vara fullbordade inom utgången av år 1947.

Statsunderstöd.

Enligt bifogade protokoll, bil.D, hava sakägarna överenskommit att ingiva ansökan om bidrag från statens avdikningsanslag till företagens utförande.

Vissa i till protokollet fogade föreningshandlingar, bil. Ea och Eb, antecknade sakägare hava förklarat sig därjämte önska komma i åtnjutande av lån från statens avdikningslånefond till gäldandet av på dem utöver statsanslaget belöpande andelar i kostnaderna för företagen.

Bifogade tabell, bil.B, utvisar varje särskild delägares andel i företagen ävensom av mig beräknade och tillstyrkta bidrags- och lånebelopp.

Sammandrag av företagens kostnader äro införda i tabell bil.C.

Förord.

Den vid syneförrättningen verkställda utredningen angående företagen har givit vid handen, att torrläggning av i företagen ingående marker är en förutsättning för ett rationellt utnyttjande av desamma.

Enligt gällande bestämmelser synes på sätt tabell bil. B utvisar, statsunderstöd kunna utgå till företagen med i avrundade tal 36755 kronor från statens avdikningsanslag och 38370 kronor från statens avdikningslånefond.

Kristianstad i maj 1944.

Lennart Holmström

f.statens lantbruksingenjör.

Bilagor:

A. Sammanfattning av uppgifter om areal, kostnad och båtnad.

B. Tabell, utvisande varje delägares andel i företagen ävensom beräknade bidrags- och lånebelopp.

C. Kostnadssammandrag.

D. Protokoll.

Ea. Föreningshandling.

Eb. d:o

F. Fullmakt.

G. d:o

H. Utdrag av stiftsnämndens protokoll.

I. Diariebevis.

K. Förslag till rörtrummor.

L. Ett häfte synehandlingar med tillhörande ritningar.

Bil. A

Sammanfattning av uppgifter om företagets areal, kostnad och båtnad.

Samfällighet	Areal: Åker (Hektar)	Areal: Annan mark (Hektar)	Areal: Summa (Hektar)	Kostnad (kronor)	Båtnad (kronor)	Relativ kostnad
		Företagen tillsammans.				
I	26.41.5		26.41.5	26617:48	27294:60	0.97
II. I	20.49.0	19.34.5	39.83.5	6742:59	8461:60	0.79
II. II	39.58.0	8.57.5	48.15.5	35410:31	37158:30	0.95
III	24.00.5	3.70.0	27.70.5	7828:60	8390:41	0.93
Summa	110.49.0	31.62.0	142.11.0	76598:98	81304:91	
		Lånesökandenas andel.				
I	26.10.5		26.10.5	26254:69	26922:60	
II.I	11.50.5	19.25.0	30.75.5	5287:65	6674:65	
IIII	39.21.0	8.57.5	47.78.5	35311:50	37054:70	
III	21.16.0	3.60.5	24.76.5	6901:93	7397:28	
Summa	97.98.0	31.43.0	129.41.0	73755:77	78049:23	

Kristianstad i maj 1944

Lennart Holmström

f.statens lantbruksingenjör.

PETTERSONSKA BOKTR.EFTR. ÖSTRA

Tabell, utvisande varje särskild delägares andel i

Mantal	Reg.-n:r	Littera	Socken, by och hemman	Samfällighet, avdelning, ägares namn	Areal: Åker ha	Åker ar	Annan mark ha	Annan mark ar	Summa ha	Summa ar
			Företag I.							
			Önnestads socken.							
20										
1024	av7[1]	Ac	Skoglösa	Ture Jönsson	0	10.-			0	10.-
1/8	av7[1]	Ad	"	Nils Joel Fajersson	0	31.0			0	31.0
1/24	9[7]	Ae	"	Ture Jönsson	2	35.0			2	35.0
3/28	15[3]	Af	"	D:sme	8	31.5			8	31.5
3/56	13[6]	Ag	"	D:sme	4	67.0			4	67.0
27/256	16[10]	Ah	x "	D:sme	2	23.0			2	23.0
1/128	av16[4]	Ai	"	Ola Nilsson	0	39.0			0	39.0
avst	16[14]	Ak	"	D:sme	0	08.0			0	08.0
27/256	16[8]	Al	"	Ture Jönsson	1	84.0			1	84.0
27/256	16[7]	Am	"	D:sme	1	78.5			1	78.5
1/50	1[3]	An	"	Ola Nilsson	1	79.0			1	79.0
1/40	1[4]	Bl	"	Nils Nilsson	0	22.0			0	22.0
			Vinslövs socken.							
1/16	4[1]	Ga	Åraslöv	Mensalhemman	2	33.5			2	33.5
			Företag II. I							
			Önnestads socken.							
1/16	9[4]	Aa	Skoglösa	Nils Perssons stbh.	0	46.5			0	46.5
3/64	av9[5]	Ab	"	D:sme	0	49.0			0	49.0
1/16	6[2]	Ao	"	Per Svante Nilsson	30.0				0	30.0
1/8	6[3]	Ap	"	D:sme	0	40.0			0	40.0
1/16	6[4]	Aq	"	D:sme	0	18.5			0	18.5
1/16	6[5]	Ar	"	D:sme	0	20.0			0	20.0
1/16	6[6]	As	"	D:sme	0	26.5			0	26.5
17										
2048	6[15]	At	"	Nils Albin Persson	0	34.5			0	34.5
1/8	9[3]	Au	"	D:sme	0	76.5			0	76.5
3/16	13[3]	Ax	"	Alfred Olsson	1	89.0			1	89.0
1/8	8[2]	Ay	"	Håkan Abrahamsson	1	17.5			1	17.5
				överföres	32	89.5			32	89.5

x 3/80 16[10] äjnes Ture Jönsson Mn 27/256 16[9] äjnes Nils Konrad Jönsson?

120	-	113	52	3	13	0	46	117	11	0.97	48.95	57	33	59	78
372	-	351	65	9	71	1	43	362	79	"	"	177	59	-	-
1454	40	1374	88	37	97	5	60	1418	45	"	"	694	33	724	12
7760	40	7335	46	202	56	29	86	7567	88	"	"	3704	48	3863	40
6738	-	6368	99	175	87	25	93	6570	79	"	"	3216	40	3354	39
3746	40	3541	31	97	79	14	42	3653	52	"	"	1788	40	1865	12
468	-	442	47	12	22	1	80	456	49	"	"	223	45	233	04
96	-	90	82	2	51	0	37	93	70	"	"	45	87	47	83
2649	60	2504	41	69	16	10	20	2583	77	"	"	1264	76	1319	01
2253	-	2129	53	58	80	8	67	2197	-	"	"	1075	43	1121	57
878	40	830	24	22	93	3	38	856	55	"	"	419	28	437	27
198	-	187	05	5	16	0	76	268	21	"	"	131	29	136	92
560	40	529	67	14	63	2	16	546	46	"	"	267	49	278	97
74	40	57	44	1	59	0	24	59	27	0.79	42.65	25	28	-	-
78	40	60	58	1	67	0	25	62	50	"	"	26	66	-	-
48	-	37	05	1	03	0	15	38	23	"	"	16	31	"	-
64	-	49	40	1	36	0	21	50	97	"	"	21	74	-	-
14	80	11	44	0	32	0	05	11	81	"	"	5	04	-	-
16	-	12	35	0	34	0	05	12	74	"	"	5	43	-	-
21	20	16	40	0	45	0	07	16	92	"	"	7	22	-	-
27	60	21	31	0	59	0	09	21	99	"	"	9	38	-	-
244	80	189	06	5	22	0	79	195	07	"	"	83	20	-	-
735	20	567	83	15	68	2	36	585	87	"	"	249	87	-	-
564	-	435	56	12	02	1	81	449	39	"	"	191	66	257	73
29183	-	27258	42	752	71	111	11	28122	24			13707	89	13699	15

				överfört	32	89.5			32	89.5
1/8	8^{3}	Az	Skoglösa	Håkan Abrahamsson	1	20.5			1	20.5
3/256	2^{7}	Aå	"	D:sme	0	52.0			0	52.0
9/256	2^{6}	Aä	"	D:sme			1	62.0	1	62.0
1/24	3^{10}	Aö	"	Allan Jönsson	0	46.5	0	22.0	0	68.5
1/64	3^{16}	Ba	"	Ola Nilsson	1	04.5			1	04.5
~~1/24~~ 1/120	av 3^{9}	Bb	"	D:sme	0	74.0	0	12.0	0	86.0
1/128	2^{16}	Bc	"	D:sme	0	69.5			0	69.5
1/3203	^{21}	Be	"	D:sme	0	63.5			0	63.5
5/16	8^{5}	Bf	"	Lars Joel Johnsson			0	97.0	0	97.0
1/16	3^{15}	Bg	"	Bernt Gustav Sjöstedt	0	75.5	0	39.0	1	14.5
1/16	3^{11}	Bh	"	Lars Albin Persson	0	33.0	0	73.5	1	06.5
torvjord		Da	Ullstorp	Joh. Magnus Jönsson	0	67.0	6	69.0	7	36.0
avst	1^{15}	Df	"	Joh. Emil Jönsson	1	17.0			1	17.0
19/2048	1^{10}	Dg	"	D:sme	0	42.0			0	42.0
13/2048	1^{6}	Dh	"	D:sme	0	03.5			0	03.5
145289/737280	1^{11}	Di	"	Nils Jönssons sterbhus	3	27.0	8	62.5	11	89.5
4/135	1^{9}	Dl	"	Per Jonsson	2	05.5	0	09.5	2	15.0
				Företag II. II						
1/12	2^{11} 3^{19}	Bi	Skoglösa	Lars Albin Persson	0	20.5	1	44.0	1	64.5
1/180	2^{11} 3^{19}	Bk	"	Joh. Magnus Jönsson	0	64.0			0	64.0
1/40	1^{4}	Bl	"	Nils Nilsson	2	02.0			2	02.0
torvjord		Da	Ullstorp	Joh. Magnus Jönsson			1	41.0	1	41.0
1004/32768	av 1^{4}	Db	"	D:sme	1	33.0	0	23.5	1	56.5
691/32768	av 1^{4}	Dc	"	Karl Joh.Kullander	0	94.0	0	18.0	1	12.0
1/32	1^{5}	De	"	D:sme	1	23.5	0	05.5	1	28.5
			Vinslövs socken.							
75/256	3^{9}	Ea	Vanneberga	And.Botv. Lindgren	0	38.0	1	17.0	1	55.0
87/256	5^{7}	Eb	"	Karl Birger Persson	4	20.0	0	66.5	4	86.5
68/512	5^{6}	Ee	"	Tenant Håkansson	1	32.5			1	32.5
				överföres	59	18.0	24	61.5	83	79.5

29183	-	27258	42	752	71	111	11	28122	24			13707	89	13699	15
438	40	338	58	9	35	1	41	349	34	0.79	42.65	148	99	200	35
104	-	80	31	2	22	0	33	82	86	"	"	35	34	47	52
254	-	196	18	5	41	0	81	202	40	"	"	86	32	116	08
400	80	309	50	8	55	1	29	319	34	"	"	135	20	183	14
530	-	409	35	11	30	1	70	422	35	"	"	180	13	242	22
104	85	80	97	2	23	0	34	83	54	"	"	35	63	47	91
80	55	62	21	1	71	0	26	64	18	"	"	27	37	36	81
40	35	31	17	0	86	0	13	32	16	"	"	13	72	18	44
38	80	30	-	0	83	0	12	30	95	"	"	13	20	-	-
760	-	586	97	16	21	2	44	605	62	"	"	258	70	347	32
69	75	53	85	1	49	0	22	55	56	"	"	23	70	31	86
1631	-	1259	62	43	55	5	24	1308	41	"	"	558	04	~~750~~	~~37~~ x
123	60	95	48	2	64	0	40	98	52	"	"	42	02	-	-
33	60	25	94	0	71	0	11	26	76	"	"	11	41	-	-
2	80	2	16	0	06	0	01	2	23	"	"	0	95	-	-
1658	15	1280	60	35	35	5	33	1321	28	"	"	563	53	757	75
302	55	233	69	6	45	0	97	241	11	"	"	102	83	-	-
534	-	493	18	13	61	2	05	508	84	0.95	48.25	245	52	263	32
446	40	412	18	11	38	1	71	425	27	"	"	205	19	220	08
998	10	921	84	25	45	3	83	951	12	"	"	458	92	492	20
344	-	317	80	-	- x)	1	32	319	12	"	"	153	98	~~165~~	~~14~~ x
1238	80	1144	23	31	60	4	76	1180	59	"	"	569	63	610	96
691	10	638	35	17	62	2	65	658	62	"	"	317	78	340	84
612	20	565	59	15	61	2	35	583	55	"	"	281	56	301	99
426	40	393	99	10	89	1	64	406	52	"	"	196	15	210	37
4528	75	4182	92	115	48	17	39	4315	79	"	"	2082	37	2233	42
1042	20	962	68	265	8	4	-	993	26	"	"	479	25	513	01
46618	15	42367	76	1169	85	173	92	43711	53			20944	92	21831	25

x) se ovan x Strykning vidtagen i Kungl. Lantbruksstyrelsen.

				överfört	59	18.0	24	61.5	83	79.5
1/315	13^{10}	Ed	Vanneberga	Oskar Blomberg	0	44.0			0	44.0
1/16	1^{7}	Ee	"	Martin Johansson	0	18.0			0	18.0
7/512	1^{11}	Ef	"	D:sme	0	19.0			0	19.0
57/542	4^{32}	Eg	"	Johan Olsson	0	89.0			0	89.0
3/64	2^{12}	Eh	"	D:sme			1	14.0	1	14.0
1/32	4^{8}	Ei	"	Anders Hansson	0	54.0			0	54.0
1/8	1^{7}	Fa	Hjärseke	Rickard Reinhardt	0	23.0	0	12.0	0	35.0
1/8	1^{6}	Fb	"	D:sme	2	71.0	0	55.5	3	26.5
1/4	1^{5}	Fc	"	Nils Olsson	5	07.5	0	12.5	5	20.0
1/12	1^{4}	Fd	"	Per Nilssons sterbhus	4	49.5			4	49.5
1/6	1^{3}	Fe	"	D:sme	7	47.0			7	47.0
1/4	1^{2}	Fg	"	Anton Olsson	5	08.5	1	36.5	6	45.0
				Företag III.						
				Önnestads socken.						
145289										
737280	1^{11}	Di	Ullstorp	Nils Jönssons sterbhus	4	43.0			4	43.0
f.d.husar-jord	Dk	Dk	"	Samf. till Ullstorp 3,7 o	10					
				brukare Nils Nilsson	1	63.0	0	04.0	1	67.0
4/135	1^{7}	Dm	"	Helmer Andersson	3	74.0	1	86.0	5	60.0
4/135	1^{8}	Dn	"	Hugo Brodin	2	64.0	0	23.0	2	87.0
avst	9^{21}	Do	"	Ellen Vennberg	0	51.5			0	51.5
1/384	9^{13}	Dp	"	Hugo Brodin	1	15.0			1	15.0
1/48	9^{14}	Dq	"	Hjalmar Olsson	2	74.0	0	20.0	2	94.0
avst	9^{20}	Dr	"	Hilding Silverberg	0	33.0			0	33.0
"	9^{19}	Ds	"	Karl Söderlind	0	38.5			0	38.5
5/384	9^{15}	Dt	"	Torsten Persson	0	66.5	0	07.5	0	74.0
avst	9^{18}	Du	"	Lars Karlsson	0	34.0			0	34.0
avs	1^{13}	Dv	"	Ola Nilsson Lund	1	95.5	0	11.0	2	06.5
11/192	9^{16}	Dy	"	Ragnar Nilsson	2	87.5	1	16.5	4	04.0
5/128	9^{3}	Då	"	Göte Andersson	0	46.0	0	02.0	0	48.0
				överföres	110	34.0	31	62.0	141	96.0

46618	15	42367	76	1169	85	173	92	43711	53			20944	92	21831	25
158	40	146	20	4	04	0	61	150	85	0.95	48.25	72	79	78	06
50	40	46	68	1	29	0	20	48	17	"	"	23	24	-	-
53	20	49	08	1	35	0	21	50	64	"	"	24	43	-	-
409	80	378	55	10	46	1	58	390	59	"	"	188	46	202	13
136	80	126	30	3	49	0	53	130	32	"	"	62	88	67	44
226	80	209	35	5	78	0	87	216	-	"	"	104	22	111	78
242	40	224	11	6	19	0	93	231	23	"	"	111	57	119	66
3020	35	2789	53	77	02	11	60	2878	15	"	"	1388	71	1489	44
5377	-	4966	45	137	12	20	65	5124	22	"	"	2472	44	2651	78
5227	90	4828	48	133	32	20	08	4982	60	"	"	2404	10	2578	50
9085	90	8391	24	231	68	34	90	8657	82	"	"	4177	40	4480	42
2307	40	2131	27	58	85	8	86	2198	98	"	"	1061	01	1137	97
1941	10	1758	26	48	52	4	37	1811	15	0.93	47.55	861	20	949	95
522	90	473	63	13	07	1	18	487	88	"	"	231	99	255	89
797	68	722	53	19	94	1	79	744	26	"	"	353	90	390	36
758	80	687	34	18	97	1	71	708	02	"	"	336	66	371	36
54	08	49	02	1	35	0	12	50	49	"	"	24	01	-	-
301	-	272	61	7	52	0	68	280	81	"	"	133	53	147	28
951	65	861	99	23	79	2	14	887	92	"	"	422	21	465	71
116	20	105	26	2	91	0	26	108	43	"	"	51	56	-	-
161	70	146	45	4	04	0	36	150	85	"	"	71	73	-	-
276	15	250	12	6	90	0	62	257	64	"	"	122	51	-	-
142	80	129	35	3	57	0	32	133	24	"	"	63	36	-	-
765	45	693	35	19	13	1	72	714	20	"	"	339	60	374	60
1358	70	1230	67	33	96	3	06	1267	69	"	"	602	79	664	90
179	20	162	34	4	48	0	40	167	22	"	"	79	51	-	-
81241	91	74197	92	2048	59	293	67	76540	18			36730	73	38368	48

					överfört	110	34.0	31	62.0	141	96.0
avst	1 16	Dä	Ullstorp	Jöns Nilsson		0	15.0			0	15.0
					Summa	110	49.0	31	62.0	142	11.0

företaget ävensom beräknade bidrags- och lånebelopp.

Båtnad		Kostnad för torrläggningen		Kostnad för syneförrättningen		Kostnad för betänkandet + vattendomstols-avgift		Summa kostnad		Relativ kostnad	Bidragets storlek i proc. av kostnaden	Bidrag		Lån	
kr.	öre	kr.	öre	kr.	öre	kr.	öre	kr.	öre			kr.	öre	kr.	öre
81241	91	74197	92	2048	59	293	67	76540	18			36730	73	38368	48
63	-	57	08	1	58	0	41	58	80	0.93	47.55	27	96	-	-
81304	91	74255	-	2050	17	293	81	76598	98			36758	69	38368	48

Kristianstad i maj 1944.

Lennart Holmström

f.statens lantbruksingenjör.

Bil.C.

K O S T N A D S S A M M A N D R A G

Företag I.						
Torrläggningskostnad.						
Arbets- och materialkostnad			~~25800~~	~~-~~		
Förrättningskostnad						
Syneförrättningen	~~712~~	~~44~~				
Vattendomstolsavgift	~~40~~	~~94~~				
Betänkande med bilagor	~~64~~	~~10~~	~~817~~	~~48~~	~~26617~~	~~48~~
Företag II.I						
Torrläggningskostnad						
Arbets- och materialkostnad			6535	-		
Förrättningskostnad						
Syneförrättningen	180	41				
av vattendomstolsavgift	10	95				
Betänkande med bilagor	16	23	207	59	6742	59
Företag II. II						
Torrläggningskostnad						
Arbets- och materialkostnad			34320	-		
Förrättningskostnad						
Syneförrättningen	947	59				
av vattendomstolsavgift	57	47				
Betänkande med bilagor	85	25	1090	31	35410	31
Företag III.						
Torrläggningskostnad						
Arbets- och materialkostnad			7600	-		
Förrättningskostnad						
Syneförrättningen	209	73				
Betänkande med bilagor	18	87	228	60	7828	60
Summa kronor					49981 ~~76598~~	50 ~~98~~

Kristianstad i maj 1944.

Lennart Holmström

f.statens lantbruksingenjör.

Avskrift.

Vid arbetsplanens fastställande har kostnaden för företaget beräknats till 76.598 kr. 98 öre, varav å låntagarnas andel 72.128 kr. 23 öre sedan från delaktighet i lånet utesluts fastigheten Ullstorp. till. Da.

Stockholm den 20 juni 1946.
På Kungl. Lantbruksstyrelsens vägnar:
Hjalmar Forsman.

vidimeras
ex officio
Klas Westling

Bil.D.

Protokoll, hållet vid sammanträde med delägarna i "Skoglösa - Ullstorp - -Hjärseke dikningsföretag I-III 1943".

§ 1.

Sammanträdet hade utlysts genom kallelser, tillställda sakägarna pr post för att få utrönt vilka av dessa, som önskade lån av statsmedel till företagens utförande.

§ 2.

Förhandlingarna leddes av lantbruksingenjören Lennart Holmström, som jämväl höll protokoll.

§ 3.

Sedan förrättningsmannen förklarat grunderna för tilldelandet av lån och anslag av statsmedel till företagens utförande och/ uppläst den föreningshandling, som erfordrades för sökandet av lån, undertecknades denna av flertalet närvarande sakägare och uppdrogs det åt lantbruksingenjören samt ordföranden i företagens styrelse att framlägga densamma för undertecknande av icke tillstädeskomna sakägare.

§ 4.

Då intet vidare förekom upplästes protokollet och slöts sammanträdet. Önnestad den 24 febr. 1944.

Lennart Holmström

I samband med av Kungl. Lantbruksstyrelsen denna dag medgiven ändring i arbetsplanen har kostnaden för företaget beräknats till 49.981 kronor och 50 öre, varav å låntagarnes andel 45.873 kronor och 55 öre.

Stockholm den 19 januari 1951.

E. u.

Hjalmar Forsman

Bil.Ea

Undertecknade delägare i "Skoglösa-Ullstorp-Hjärseke dikningsföretag I-III 1943" överenskomma härmed att gemensamt söka lån och anslag av statsmedel till företagens utförande. Vi uppdraga åt ordföranden i företagens styrelse att å våra vägnar underteckna alla härför erforderliga ansökningshandlingar och kontrakt samt åt företagens styrelse att utkvittera och handhava oss beviljade statsmedel. Önnestad den 24 febr. 1944.

Mantal	Reg.nr.	Littera å kartan	Socken, by, hemman	Sakägare	Lånesökandes underskrift
1	2	3	4	5	6
			Önnestads socken.		
1/16	9^{4}	Aa	Skoglösa	Nils Perssons stbh.	
3/64	av 9^{5}	Ab	"	D:sme	
20					
1024	av 7^{1}	Ac	"	Ture Jönsson	Ture Jönsson
1/8	av 7^{1}	Ad	"	Nils Joel Fajersson	
1/24	9^{7}	Ae	"	Ture Jönsson	Ture Jönsson
3/28	15^{3}	Af	"	D:sme	" "
3/56	13^{6}	Ag	"	D:sme	" "
27/256	16^{10}	Ah	"	D:sme	" "
1/128	av 16^{4}	Ai	"	Ola Nilsson	Ola Nilsson
avst	16^{14}	Ak	"	D:sme	" "
27/256	16^{8}	Al	"u	Ture Jönsson	Ture Jönsson
27/256	16^{7}	Am	D:sme	D:sme	" "
1/50	1^{3}	An	"	Ola Nilsson	Ola Nilsson
1/16	6^{2}	Ao	"	Pe r Svante Nilsson	
1/8	6^{3}	Ap	"	D:sme	
1/16	6^{4}	Aq	"	D:sme	
1/16	6^{5}	Ar	"	D:sme	
1/16	6^{6}	As	"	Per Svante Nilsson	
17/2048	6^{15}	At	"	Sture Bertil Olsson	
1/8	9^{3}	Au	"	D:sme	
3/16	13^{3}	Ax	"	Alfred Olsson	

1	2	3	4	5	6
1/8	8^{2}	Ay	Skoglösa	Håkan Abrahamsson	Håkan Abrahamsson
1/8	8^{3}	Az	"	D:sme	" "
3/256	2^{7}	Aå	"	D:sme	" "
9/256	2^{6}	Aä	"	D:sme	" "
1/24	3^{10}	Aö	"	Karl Allan Jönsson	Allan Jönsson
1/64	3^{16}	Ba	"	Ola Nilsson	Ola Nilsson
1/24	av 3^{9}	Bb	"	D:sme	" "
1/128	2^{16}	Bc	"	D:sme	" "
1/320	3^{21}	Be	"	D:sme	" "
5/16	8^{5}	Bf	"	Lars Joel Johansson	
1/16	3^{15}	Bg	"	Bernt Gustaf Sjöstedt	B. Sjöstedt
1/16	3^{11}	Bh	"	Lars Albin Persson	Lars Albin Persson
1/12	2^{8} 3^{13}	Bi	"	D:sme	" " "
1/180	2^{11} 3^{19}	Bk	"	Johan Magnus Jönsson	Johan M. Jönsson
1/40	1^{4}	Bl	"	Nils Nilsson	Nils Nilsson
		Ba	Ullstorp	J.M. Jönsson	Johan M. Jönsson
1004/32768	av 1^{4}	Db	"	Joh. Magnus Jönsson	Johan M. Jönsson
691/32768	av 1^{4}	Dc	"	Karl Joh. Kullander	Carl J. Kullander
1/32	1^{5}	De	"	D:sme	" "
avst.	1^{15}	Df	"	Joh. Emil Jönsson	
19/2048	1^{10}	Dg	"	D:sme	
13/2048	1^{6}	Dh	"	D:sme	
145289/737280	1^{11}	Di	"	Nils Jönssons sterbhus	Sven Nilsson
f.d.husartorp		Dk	"	Samf. till nr 3,7 o 10 ägare Nils Nilsson	Nils E. Nilsson
4/135	1^{9}	Dl	"	Per Jonsson	
4/135	1^{7}	Dm	"	Helmer Andersson	Hilmer Andersson
4/135	1^{8}	Dn	"	Hugo Brodin H. Brodin	H.Brodin
avst	9^{21}	Do	"	Ellen Vennberg	
1/384	9^{13}	Dp	"	Hugo Brodin	H. Brodin
1/48	9^{14}	Dq	"	Hjalmar Olsson	Hjalmar Olsson
avst	9^{20}	Dr	"	Hilding Silverberg	
avst	9^{19}	Ds	"	Karl Söderlind	

1	2	3	4	5	6
5/384	9^{15}	Dt	Ullstorp	Torsten Persson	
avst	9^{18}	Du	"	Lars Karlsson	
avs	1^{13}	Dv	"	Maria Lundh	Maria Lundh
11/192	9^{16}	Dy	"	Ragnar Nilsson	Ragnar Nilsson
5/128	9^{3}	Då	"	Göte Andersson	
avst	1^{16}	Dä	"	Jöns Nilsson	
		Vinslövs socken.			
75/256	3^{9}	Ea	Vanneberga	And.Bo:v. Lindgren	A.B. Lindgren
87/256	5^{7}	Eb	"	Karl Birger Persson	Carl Persson
68/512	5^{6}	Ec	"	Tenant Håkansson	Tenant Håkansson
1/315	13^{10}	Ed	"	Oskar Blomberg	Oscar Blomberg
1/16	1^{7}	Ee	"	Martin Johansson	
7/512	1^{11}	Ef	"	D:sme	
57/542	4^{32}	Eg	"	Johan Olsson	Joh. Olsson
3/64	2^{12}	Eh	"	D:sme	" "
1/32	4^{8}	Ei	"	Anders Hansson	Anders Hansson
1/8	1^{7}	Fa	Hjärseke	Rickard Reinhart	Se föreningshandling Bil.Eb
1/8	1^{6}	Fb	"	D:sme	" " " "
1/4	1^{5}	Fc	"	Nils Olsson	Nils Olsson
1/12	1^{4}	Fd	"	Per Nilssons stbh.	Einar Persson, se bil.G
1/6	1^{3}	Fe	"	D:sme	" " "
1/4	1^{2}	Fg	"	Anton Olsson	Anton Olsson
1/16	4^{1}	Ga	Åraslöv	Mensalhemman i Vinslövs pastorat	Harry Wignell, se bil.H.

Bevittnas:

Lennart Holmström

Bil.Eb.

Härmed förenar jag mig med övriga delägare i "Skoglösa - Ullstorp- Hjärseke dikningsföretag I-III 1943" i deras ansökan om lån och anslag av statsmedel till företagens utförande.

Bromölla den 3 mars 1944.

Rickard Reinhardt.

Bevittnas:

Charlotte Reinhardt Rob. Angelo-Jensen.

Bil.F.

Undertecknade delägare i Nils Jönssons å nr 1, Ullstorp sterbhus uppdraga härmed åt lantbrukaren Sven Nilsson i Ullstorp att å våra vägnar underteckna förening angående sökandet av lån från statens avdikningslånefond till gällande av sterbhusets andel i kostnaderna för utförandet av "Skoglösa - Ullstorp - Hjärseke dikningsföretag I-III 1943".

Ullstorp den 24 febr. 1944.

KarinEkberg

Johan E. Nilsson, Ö.Boulev. 20 Kristianstad

Anna Svensson

Ellen Nilsson

Bevittnas:

Jöns Nilsson, Ullstorp 1.

August Nilsson, Ullstorp 1.

Bil.G.

Undertecknade delägare i Per Nilsson å nr 1 Hjärseke sterbhus uppdraga härmed åt lantbrukaren Einar Persson i Hjärseke att å våra vägnar underteckna förening angående sökandet av lån från statens avdikningslånefond till gälldande av sterbhusets andel i kostnaderna för utförandet av "Skoglösa- Ullstorp - Hjärseke dikningsföretag I-III 1943".

Hjärseke den 24 febr. 1944.

Hanna Nilsson — Bertil Persson

Anna-Maria Persson — Elon Persson

Bevittnas:

John H. Jönsson — Hilma Jönsson

Göinge-Fridhem — Göinge-Fridhem.

Bil.H.

LUNDS STIFTSNÄMND
D:nr 752 S.

Utdrag av Lunds stiftsnämnds protokoll den 31 mars 1944.

§ 11. Lämnades begärt medgivande till ansökan om lån och bidrag av allmänna medel till kostnaderna för Vinslövs pastorats löneboställes 1/16 mtl. Åraslöv nr 4[1] i Vinslövs socken deltagande i företag I av Skoglösa- Ullstorp -Hjärseke dikningsföretag

I-III 1943. Som ovan.

I tjänsten

Helge Arfwidsson.

Bil.I.

Att, såvitt framgår avhärstädes fört vederbörligt diarium besvär inom laga tid icke anförts över en enligt uppgift den 25 febr. 1943 avslutad laga syneförrättning angående "Skoglösa-Ullstorp-Hjärseke dikningsföretag I-III 1943" ihom Vinslövs och Önnestads socknar, Kristianstads län; det varder härmed till bevis meddelat. Stockholm i Söderbygdens vattendomstols kansli den 15 febr. 1944.

Ex officio:

G. Österholm

Sid. 1-21 vidimeras
ex officio
Klas Westling

29317

L 7•1263

LANTBRUKSSTYRELSEN
JUNI 1953
DIARIE Nr
SAK Nr

Kungl. La[illegible]relsens
Kulturt[illegible]nas arkiv

3857 Rannb.
/46

Originalhandlingar

rörande

a.n. 85/47

Skoglösa - Ullstorp - Hjärseke

dikningsföretag I-III

1943.

Nederbördsområde n:o 88.

O R I G I N A L H A N D L I N G A R

rörande

torrläggning av mark till Skoglösa och Ullstorp i Önnestads socken samt Vanneberga, Hjärseke och Åraslöv i Vinslövs socken av Kristianstads län; upprättade år 1943 vid syneförrättning enligt vattenlagen av

Hunnart Holmström

f.d. statens lantbruksingenjör.

Handlingarna innehålla förutom titelblad etthundratretton (113) skrivna och paginerade sidor samt åtföljas av plan-, profil- och sektionsritningar i 7 blad.

Protokoll, hållet vid synefördrättning enligt vattenlagen avseende torrläggning av mark till Ulestorp, Skoglösa och Sjärsche i Önnestads socken samt Vannelerga och Åraslöv i Vinslöv socken av Kristianstads län.

Å 1942 den 29 oktober inställde sig undertecknad statens lantbruksingenjör i Önnestads kommunalrum för att på grund av länsstyrelsens förordnande verkställa synefördrättning enligt vattenlagen avseende torrläggning av mark till Ulestorp, Skoglösa och Sjärsche i Önnestads socken samt Vannelerga och Åraslöv i Vinslöv socken av Kristianstads län. Efter kungörelse som ~~[illegible]~~ anslagits i Önnestads och Vinslöv kyrkor samt införts i Kristianstads läns tidning, Nyaste Kristianstads Bladet och tidningen Norra Skåne samt personliga kallelser, som tillställts kända sakägare genom postverket i öppna kuvert, hade följande sakägare tillstädes kommit:

J. M. Jönsson, Ulestorp!, för egen del och såsom ombud för Ola Lund, Ulestorp!, enligt fullmakt bil!

Nils Jönssons Sterbhus, Ulestorp!, genom

delägaren i Sterbhuset Sven Nilsson;
Göte Andersson, Ulstorp 9;
Per Johnsson, " 1
Jöns Nilsson " 1
Karl Kallander " 1
Emil Jönsson " 1
Karl Söderlind " 9
Håkan Abrahamsson Skoglöra 8
Sture Olsson, " 9 på
egen del och såsom ombud för Nils
Persson Sterbhus, Skoglöra 9, enligt
fullmakt bil 2.
Per Nilsson, Skoglöra 6;
Ola Nilsson " 16
Ture Jönsson " 13
Albin Persson " 2
Nils Nilsson " 7
Anton Olsson, Kjärsche
Karl Persson, Vanneberga, på
egen del och såsom ombud för
Per Nilssons Sterbhus, Kjärsche;
Nils Olsson, Kjärsche;
Richard Reinhart "
A. Sjöholm, "
Martin Johansson, Vanneberga 1
A. B. Lindgren, " 3
Västra Göringe Vägdistrikt genom
dess ordförande Rinsdagsmannen Arvid
Karlsson i Grannebo, bibrädd av
vägmästaren A. Persson;
Frida Fritz, Ulstorp;
Landsfiskalen A. Holmgren som ombud
för Vinslövs pastorat;
Stiftsnämnden i Lund genom Rins-
dagsmannen Arvid Karlsson i

Granebo enl. piordnande bil 3.
Såsom bilrådande gode mäd:
Svanto Nissen, Vannelerya, och An-
ton Larsson, Vinslöf, vilka båda av-
lagt förskriven ed.

#1.

Det på undertecknad statens mat-
bruksingenjör utfärdade piord-
nandet samt ansökan därom
uppläsites (bil 4).

#2.

På därom framstående fråga upp-
des ej någon försammarkning mot
synemännen, ej heller visste sig
dessa stå i förspråkande till
sunkägare.

#3.

Till förrättningsmännen hade in-
kommit skrivelse enligt vilken
Ola Nissen, Nils Nissen och Ture Jöns-
sen i Skoglöra, Carl Persson i Van-
nelerya, Nils Olsson, Per Nissens Skrab-
ber och Anton Olsson i Djärsche samt
J. M. Jönsson i Ulstorp förnode
sig mer sökandena. Denna för-
mings skrivelse (bil 5) som uppläsites,
vidhöles vid förfrågan därom, vil-
ket styrkes av synemännen ge-
nom anteckning å akten.

#4.

Sökandena yrkade anläggandet
av så långt möjligt tänkta av-
loppsledningar till sådant djup
och dimensioner, att deras vatten-
skodade mark kunde torrläggas

Ни Гаранцій Дуду ді дѣя. Ачет
Аѣ Коттюдеяна Ѣаасъ ріѣасъ са-
Ьуѣ сад.

§5.

Ует Ууполуѣіи, аѣ ріѣадет Ба-
Ѣѣѣ Ѣо ѣѣ. Ѣѣеѣѣѣѣѣ ді
Ѣѣѣѣѣѣ Ѣадаѣ, са ді Ѣѣѣѣіѣ-
Ѣѣѣ. Ваѣѣѣѣѣѣ Ѣадаѣ, Ѣуддѣ
ді аѣ 1880 Ѣѣѣѣ Ѣа ді Ѣѣѣѣ.
Ѣѣдѣа - ріѣѣѣѣ Ѣадаѣ. Ѣуддѣ
ѣѣѣѣѣ Ѣѣѣѣ 1920 - 1980.

§6.

Ѣѣѣ ѣѣѣѣѣ, Ѣѣоуѣѣѣ, ѣѣѣѣѣѣ
ѣѣѣѣѣѣѣѣуѣѣѣѣ ѣѣѣ ѣѣ Ѣѣѣѣ
Ѣѣѣѣѣѣѣ ѣѣѣѣ, Ѣѣѣ Ѣѣѣѣѣ аѣ
ріѣѣѣѣ. Ѣѣѣ ѣѣѣѣѣ аѣ Ѣѣѣ-
Ѣуѣ ді ѣѣ ѣѣѣіѣѣѣѣ ѣѣѣѣѣѣ
Ѣѣѣѣуѣѣѣ ѣѣѣѣ Ѣѣѣѣ Ѣадаѣ ѣіѣ
ѣѣѣѣѣѣѣѣѣѣѣѣ ѣѣ ѣѣѣѣуѣѣѣ-
Ѣѣѣѣѣѣѣ, ріѣѣѣ. Ѣѣѣѣѣ
ѣѣѣѣѣѣѣѣ аѣ ѣѣѣѣуѣѣѣ
Ѣѣѣѣ ѣѣѣѣ ѣѣ Ѣѣѣѣ'ѣѣѣѣ-
ѣѣѣ ѣѣ ѣѣѣѣѣѣѣѣ, ѣѣѣѣ-
ѣѣѣѣуѣѣѣ ѣѣѣ ѣѣѣѣ ѣѣѣ-
Ѣѣѣ ѣѣ ѣѣѣѣуѣѣѣѣѣ Ѣѣѣѣѣ
і Ѣѣѣѣѣѣ, ѣѣѣ ѣѣѣѣуѣѣѣ-
ѣѣѣѣѣ ѣѣѣѣѣ ѣѣ Ѣѣѣ ѣѣ
ѣѣѣ ѣѣѣѣѣѣѣѣ Ѣѣѣѣѣѣѣ ѣѣѣ
0^{m}_{2} 1.20 ѣѣѣѣѣѣ ѣѣ ѣѣѣѣѣ ѣѣ
Ѣѣ ѣѣѣ Ѣѣѣѣ ѣѣѣ 1.5 ѣѣѣѣ Ѣѣѣ,
і ѣѣѣѣѣѣ ѣѣѣѣѣ 1.35 ѣѣѣѣ Ѣѣѣ

§7.

Ѣѣѣ Ѣѣѣѣѣѣ ѣѣѣ ѣѣѣѣѣѣ-
ѣѣѣѣѣ ѣѣ Ѣѣѣ Ѣѣѣѣѣ ѣѣ Ѣѣѣѣ,
Ѣѣѣ ѣѣѣѣ Ѣѣѣ Ѣѣѣѣѣ ѣѣ Ѣѣѣѣ
ѣѣѣѣѣѣѣѣ і

Ulstorp yrkade att dikningen skall på Vörjas först [illegible] om Hässlebolens vägen och diner söder därom endast nödtorftiga upprätthas. Deras mark vore av naturen torr och vore ej hindrande av de översvämningar, som en och annan gång förekom vid kastig snösmältning.

#8.

A. B. Linagren i Vannebergs Meddelade att den honom tillhörande mark, som berörder av företaget bestod havudsakligen av alkärr, som redan nu hade ändamålsenlig torrläggning, varpt han yrkade så vitt möjligt befrielse från deltagningsskyldighet.

#9.

Förrättningsmannen kungjorde att synemännen skulle fortsätta den redan på Vörjade utredningen rörande företaget och att till och prats på nästa sammanträde komme att kungöras åtte dagar i förväg i Nyaste Kristianstads bladet och Kristianstads läns tidning vilka två tidningar av sanägarna ansågos lämpliga.

#10

Då intet vidare förekom uppläsas dagens protokoll och slöts sammanträdet. Det och tid som ovan.

Emmart Hammström

Statens lantbruksingenjör

Svante Nilsson Johan Larsson

År 1943 den 25 februari.

Denna dag sammanträdde åter synemännen i Önnestad varvid efter kungörelser om sammanträdet, som varit intagna i Kristianstads läns tidning och Nyaste Kristianstadsbladet följande sakägare infunno sig:

Ola Lund, Ulstorp;
Isöte Andersson, "
Ragnar Nilsson "
Per Jonsson "
Nils Nilsson "
Jöns Nilsson "
Frida Fritz "
J. M. Jönsson "
Karl Kallander "
Emil Jönsson "
Ola Nilsson, Skoglöva
Ture Jönsson, "
Allan Jönsson, "
Bernt Sjöstedt "
Nils Nilsson "
Anton Olsson, Hjärsebe
Johan Olsson, Vannelerga
Anders Hansson, "
Martin Johansson "
Tenant Hånansson "
Karl Birger Persson "
Hjalmar Olsson, Ulstorp;

§ 11.

Förrättningsmannen framlade och förklarade det uppsättade dikningsförslaget samt upplästo hädde på tecknings, ägo.

beskrivning och värderings längd beträffande företag I och II. Samma handling beträffande företag III (bilagor 6 och 7), kostnadsberäkning (bil 8) och kostnadsfördelningslängd (bil 9) beträffande företag I och motsvarande handlingar beträffande företag II och III (bil 10–13).

§ 12

Sammanvägen avgåvo sitt utlåtande (bil 14).

§ 13

Det beslöts att företagens gemensamma styrelse skulle bestå av fem medlemmar. Härtill valdes Johan Jönsson, Ulsboryd, Ragnar Nilsson, Ulsboryd, Karl Persson, Vannaberga, Anton Olsson, Kjärsäbe, och Ture Jönsson, Skoglöse.

§ 14

Till ordförande i styrelsen valdes Johan Jönsson, Ulsboryd, och Österstad och skulle ordförandens mottaga och förvara företagets handlingar och utningar.

§ 15

Räkning å förrättningskostnadernas bifogades protokollet (bil 15).

§ 16

Då intet vidare förekom förklarades förrättningen avslutad och upplästes angivet protokoll, ordtid som ovan.

Vennartsson Nilsson

förrättningsman

Anton Nilsson Johan Larsson

8

Bil 1

F u l l m a k t.

Härmed befullmäktigas lantbrukaren Johan Jönsson, Ullstorp 1, att vara mitt ombud vid det sammanträde, som Statens Lantbruksingenjör, av Länsstyrelsen förordnad att verkställa syn enligt vattenlagen, avseende dikning inom Ullstorp, Skoglösa, Hjärseke och Vanneberga, kallat att hållas i Önnestads kommunalrum torsdagen den 29 oktober 1942.

Ullstorp nr 1 den 28 oktober 1942.

O. Lundh

Att lantbrukaren Ola Lundh, Ullstorp nr 1, egenhändigt underskrivet denna fullmakt och att lantbrukaren Johan Jönssons, Ullstorp nr 1, namn då fanns å densamma, intygas:

Gunnar Liljekvist

Folkskol. Ullstorp Önnestad

D. L. Jönsson

lantarb. Ö. Ejaröd, Närlinge.

9.

Bil 2

Fullmakt

Att Landtbrukaren
Sture Olsson å n:o 9 Skoglösa
äger lätt att föra sår talan
vid dikningsammanträde
i Onnestad d. 29 Okt 1942

Nils Persons Stabhus
Skoglösa n:o 9

(J. Nilsson, S. Nilsson, E. Nilsson)

LUNDS STIFTSNÄMND.

D:nr 1818 S.

Resolution.

Herr riksdagsmannen Arvid Karlsson

.....

eller, vid förfall för honom, den han i sitt ställe sätter förordnas att såsom konsistorieombud och ombud för Lunds stiftsnämnd närvara vid den med inneliggande meddelande avsedda förrättning.

Ombudet bör söka förskaffa sig den förhandskunskap, som erfordras för att kunna rätt bevaka de av förrättningen berörda ecklesiastika fastigheters intressen.

Vid förrättning avseende företag enligt vattenlagen bör ombudet göra sig underrättad om gjorda beräkningar angående sammanlagda båtnaden genom företaget, sammanlagda kostnaderna för företaget, den på varje deltagande ecklesiastik fastighet belöpande båtnad och den på varje sådan fastighet fallande kostnad. Genom förfrågning hos vederbörande arrendator och på annat sätt bör ombudet söka utröna, huruvida någon erinran är att göra mot de gjorda värdeberäkningarna.

Så snart som möjligt bör ombudet till stiftsnämnden inkomma med rapport om vad vid förrättningen förekommit, och bör därvid lämnas redogörelse för resultatet av den undersökning, som kan hava blivit av ombudet utförd.

Ombudet tillerkännes rätt till reseersättning och dagtraktamente enligt bestämmelserna i allmänna resereglementet. Räkning torde insändas till stiftsnämnden samtidigt med rapport.

Lunds domkapitel och stiftsnämnd den 20 oktober 1942

Å domkapitlets och stiftsnämndens vägnar:

Edv. Rodhe

Helge Arvidsson

12.

42 17/10 1818

Kallelse.

Till Stiftsnämnden i Lund

Av Länsstyrelsen förordnad att verkställa syn enligt vattenlagen, avseende dikning inom Ullstorp, Skoglösa Hjärseke, Vanneberga och Åraslöv

kallar jag Eder härmed att i egenskap av sakägare beträff: Mensalhemmanet Åraslöv n:r 4'

själv eller genom befullmäktigat ombud närvara vid det sammanträde, som kommer att hållas i Önnestads Kommunalrum

tis dagen den 29 okt. 1942 kl. 10 fm middagen.

Kristianstad den 16 okt. 1942

LENNART HOLMSTRÖM
STATENS LANTBRUKSINGENJÖR
KRISTIANSTAD

Statens Lantbruksingenjör

Kallelsens delivande erkännes:

Delgivandet av dena kallelse intygas:

adr.:

adr.:

Bil A. 13

LÄNSSTYRELSENS i KRISTIANSTADS LÄN

RESOLUTION i anledning av gjord framställning om förordnande av förrättningsman enligt vattenlagen; given Kristianstad i landskansliet den 16 januari 1941.

N:o 9/17 **Ekdm.**
1941.

Uti en till länsstyrelsen ingiven ansökan hava Sven Nilsson, Ola Nilsson Lundh, Arvid Larsson och Carl Söderlind i Ullstorp, Önnestad, anhållit om förordnade för statens lantbruksingenjör att i enlighet med föreskrifterna i gällande vattenlag verkställa syneförrättning avseende nygrävning av den s.k. Ullstorps-bäcken för bättre torrläggning av mark till Ullstorps by i Önnestads socken samt för hindrande av bäckens översvämningar.

Länsstyrelsen har tagit ärendet i övervägande och finner jämlikt 10 kap. 33 § vattenlagen skäligt förordna statens lantbruksingenjör Lennart Holmström att i enlighet med föreskrifterna i vattenlagen därest laga hinder ej möter, verkställa den i ansökningen påkallade förrättningen; skolande sökanden a tillställa förrättningsmannen denna resolution.

År och dag som ovan:

A. E. Porke

Stämpel sex kronor.

Jepsson
19 D.
9/17 Ekdm.

Sökandena

Kr — ds l. nr 51, 1939. 2. 800.

9/17 /Ekdm. Ank. den
15. JAN. 1941
TILL LANDSKANSLIET
I KRISTIANSTADS LÄN

Till Länsstyrelsen i Kristianstads län.

Härmed anhålles vördsamt om förordnande för Statens lantbruksingenjör att verkställa syneförrättning enligt vattenlagen avseende nygrävning av den s.k. Ullstorpsvåcken för bättre Torrläggning av mark till Ullstorps by i Önnestads socken samt förhindrande av bäckens överskvändningar. Förrättningen torde förutom äger till Ullstorp nr 1 och 9 jämväl beröra allmänna vägen Kristianstad-Hässleholm.
Ullstorp pr Önnestad den 3 juli 1940.

Sven Nilsson
N:1 Ullstorp
Carl Söderlind
N:9 Ullstorp

Ola Nilsson Lunsdh
ägare av Ullstorp 1:13.

Arvid Larsson
Ullstorp 9 Önnestad

[illegible]

Bil 5.

Förenings handling.

Härmed förena vi oss med Ivan Nilsson Ullstorp m. fl. i deras av den 3 juni 1942 daterade ansökan om syn enligt vattenlagen i och för torrläggning av vattenskadade marked till Ullstorp och Skoglösa byar i Ännestads socken av Kristianstads län.

Skoglösa pr Gäinge Fridhem 22/6 1942.

Sudpen Ola Nilsson
" Nils Nilsson
Vedanskaffare Carl Persson
Bojaren Nils Olsson
" Per Nilsson Sterbhus
gen. Einar Persson
" Anton Olsson
Ullstorp Jm Jönsson
Skoglösa Fl. u. e. Jonsson

Förestående förening handling är uppläst och laga-

16

Synfjörrättning den 29 okt. 1942
och vidhöns, betyga
Lennart Lohmström
Statens lantbruksingenjör

Svante Nilsson Jordan Damian

Bil. 6.

Areal								Nuvarande värde			Blivande värde			Förbättringsvärde		
Åker		Äng och odlingsmark		Annan duglig mark		Impediment och högl. mark		pr har	pr ägofigur		pr har	pr ägofigur		pr har	pr ägofigur	
Har	ar	Har	ar	Har	ar	Har	ar	Kr.	Kr.	öre	Kr.	Kr.	öre	Kr.	Kr.	öre
7		8		9		10		11	12		13	14		15	16	

Förtäg I och II

Härdeförteckning ägobeskrivning och värderingslängd över rattenskadade marken till Ullstorp och Skoglösa i Önnestads socken, samt Hjärseke, Vanneberga och Åraslövs i Vinslövs socken av Kristianstads län upprättad år 1942 vid Syneförrättning enligt rattenlagen

Hemmanstal	Registernummer	Littera å kartan	Socken, by och hemman	Delägares namn, hemvist m. m. samt ägobeskrivning	Ägofigurens nummer	
1	2	3	4	5	6	
			Önnestads kroken			
1/16	94	Aa	Skoglösa	Nils Perssons Stubb.		
				åker mylla på sand	1	0.9
				Summa		
8/64	av 95	Ab	Skoglösa	Nils Perssons Stubb.		
				åker mylla på sand	2	0.9
				Summa		
20/1024	av 71	Ac	Skoglösa	Ture Jönsson		
				åker mylla på berbl. sand	3	
				Summa		
1/8	av 71	Ad.	Skoglösa	Nils Joel Fajersson		
				åker mylla på berbl sand	27	
				-"- förbättras ej	5	
				Summa		
1/24	94	Ac	Skoglösa	Ture Jönsson		
				åker mylla på berbl sand	6	0.6
				-"- " " " "	7	0.6
				-"- " " " "	8	0.8
				-"- " " " "	9	0.8
				-"- " " " "	10	0.8
				-"- " " " "	11	0.8
				-"- " " " "	12	0.6
				-"- förbättras ej	13	
				Summa		

Areal								Nuvarande värde			Blivande värde			Förbättringsvärde		
Åker		Äng och odlingsmark		Annan duglig mark		Impediment och högl. mark		pr har	pr ägofigur		pr har	pr ägofigur		pr har	pr ägofigur	
Har	ar	Har	ar	Har	ar	Har	ar	Kr.	Kr.	öre	Kr.	Kr.	öre	Kr.	Kr.	öre
7		8		9		10		11	12		13	14		15	16	
0	46.5							1440	669	60	1600	744	00	160	74	40
0	46.5								669	60		744	00		74	40
0	49.0							1440	705	60	1600	784	–	160	78	40
0	49.0								705	60		784	–		78	40
0	10.0							1200	120	–	2400	240	–	1200	120	–
0	10.0								120	–		240	–		120	–
0	31.0					0	4.00	1200	372	–	2400	744	–	1200	372	–
0	31.0					0	4.00		372	–		744	–		372	–
0	32.0							1440	460	80	2400	768	–	960	307	20
0	24.0							1440	345	60	2400	576	–	960	230	40
0	59.5							1920	1142	40	2400	1428	–	480	285	60
0	84.0							1920	1612	80	2400	2016	–	480	403	20
0	20.5							1920	393	60	2400	492	–	480	98	40
0	03.0							1920	57	60	2400	72	–	480	14	40
0	12.0							1440	172	80	2400	288	–	960	115	20
0	38.0															
2	35.0					0	38.0		4185	60		5640	–		1454	40

Hemmanstal	Registernummer	Littera å kartan	Socken, by och hemman	Delägares namn, hemvist m. m. samt ägobeskrivning	Ägofigurens nummer	
1	2	3	4	5	6	
3/28	15	Af	Skaglösa	Sune Jönsson		
				åker på lerbl. sand	14	0.7
				-"-	15	0.6
				-"-	16	0.5
				-"-	17	0.6
				-"-	18	0.6
				-"-	19	0.6
				-"-	20	0.7
				-"-	21	0.8
				-"-	22	0.5
				-"-	23	0.7
				-"-	24	0.7
				-"-	25	0.5
				-"-	26	0.3
				-"-	27	0.4
				-"-	28	0.6
				väg inp.	29	
				åker förbättras ej	30a	
				-"- -"- -"-	30b	
				Summa		
3/56	18	Ag	Skoglöca	Sune Jönsson		
				åker på lerbl. sand	31	0.3
				-"-	32	0.7
				-"-	33	0.5
				-"-	34	0.2
				-"-	35	0.4
				-"-	36	0.5
				-"-	37	0.4
				-"-	38	0.2
				Överföres		

Areal								Nuvarande värde			Blivande värde			Förbättringsvärde		
Åker		Äng och odlingsmark		Annan duglig mark		Impediment och högl. mark		pr har	pr ägofigur		pr har	pr ägofigur		pr har	pr ägofigur	
Har	ar	Har	ar	Har	ar	Har	ar	Kr.	Kr.	öre	Kr.	Kr.	öre	Kr.	Kr.	öre
7		8		9		10		11	12		13	14		15	16	
0	15.0							1680	252	-	2400	360	-	720	108	-
0	45.0							1440	648	-	2400	1080	-	960	432	-
0	47.0							1200	564	-	2400	1128	-	1200	564	-
0	37.0							1440	820	80	2400	1368	-	960	547	20
1	08.5							1440	1562	40	2400	2604	-	960	1041	60
0	49.5							1440	712	80	2400	1188	-	960	475	20
0	74.0							1680	1234	20	2400	1767	-	720	532	80
0	81.0							1920	1555	20	2400	1944	-	480	388	80
0	63.5							1200	762	-	2400	1524	-	1200	762	-
0	92.0							1680	1545	60	2400	2208	-	720	662	40
0	56.5							1680	949	20	2400	1356	-	720	406	80
0	30.5							1200	366	-	2400	732	-	1200	366	-
0	23.0							720	165	60	2400	552	-	1680	386	40
0	48.5							960	465	60	2400	1164	-	1440	698	40
0	40.5							1440	583	20	2400	972	-	960	388	80
						0	20.0									
						0	19.0									
						0	22.0									
8	31.5					0	61.0		12186	60		19947	-		7760	40
0	44.5							720	320	40	2400	1068	-	1680	747	60
0	58.5							1680	982	80	2400	1404	-	720	421	20
0	73.0							1200	876	-	2400	1752	-	1200	876	-
0	30.0							480	144	-	2400	720	-	1920	576	-
0	84.0							960	336	40	2400	816	-	1440	489	60
0	43.5							1200	522	-	2400	1044	-	1200	522	-
0	55.5							960	532	80	2400	1332	-	1440	799	20
0	63.0							720	453	60	2400	1512	-	1680	1058	40
4	02.0								4158	-		9648	-		5490	-

Hemmanstal	Registernummer	Littera å kartan	Socken, by och hemman	Delägares namn, hemvist m. m. samt ägobeskrivning	Ägofigurens nummer	
1	2	3	4	5	6	
				Öre fäst		
				åker mylla på lerbl/sand	39	0,2
				-"- förbättras ej	40	
				Summa		
27/256	16¹⁰	Ah.	Skoglösa	Lars Jönsson		
				åker mylla på lerbl/sand	41	0.3
				-"- " " " "	42	0.3
				-"- " " " "	43	0.3
				-"- " " " "	44	0.3
				Summa		
1/128	ar 16¹⁴	Ai	Skoglösa	Ola Nilsson		
				åker mylla på lerbl/sand	45	0.5
				Summa		
arr	16¹⁴	Ak	Skoglösa	Ola Nilsson		
				åker mylla på lerbl sand	46	0.5
				Summa		
27/256	16⁸	Al	Skoglösa	Nils Otto Konrad Jönsson 2		
				åker mylla på lerbl/sand	47	0.4
				-"- " " " "	48	0.4
				-"- " " " "	49	0.4
				Summa		
27/256	16⁷	Am.	Skoglösa	Nils Otto Konrad Jönsson 2		
				åker mylla på lerbl sand	50	0.3
				-"- " " " "	51	0.3
				Öre fäst		

Areal								Nuvarande värde			Blivande värde			Förbättringsvärde		
Åker		Äng och odlingsmark		Annan duglig mark		Impediment och högl. mark		pr har	pr ägofigur		pr har	pr ägofigur		pr har	pr ägofigur	
Har	ar	Har	ar	Har	ar	Har	ar	Kr.	Kr.	öre	Kr.	Kr.	öre	Kr.	Kr.	öre
7		8		9		10		11	12		13	14		15	16	
4	02.0								4158	—		9648	—		5490	—
0	65.0							480	312	—	2400	1560	—	1920	1248	—
						0	100									
4	67.0					0	100		4470	—		11208	—		6738	—
0	60.0							720	432	—	2400	1440	—	1680	1008	—
0	90.0							720	648	—	2400	2160	—	1680	1512	—
0	46.0							720	331	20	2400	1104	—	1680	772	80
0	27.0							120	194	40	2400	648	—	1680	453	60
2	23.0								1605	60		5352	—		3746	40
0	39.0							1200	468	—	2400	936	—	1200	468	—
0	39.0								468	—		936	—		468	—
0	08.0							1200	96	—	2400	192	—	1200	96	—
0	08.0								96	—		192	—		96	—
0	60.5							960	580	80	2400	1452	—	1440	871	20
0	51.0							960	489	60	2400	1224	—	1440	734	40
0	72.5							960	696	—	2400	1740	—	1740	1044	—
1	84.0								1766	40		4416	—		2649	60
0	71.0							600	426	—	2000	1420	—	1400	994	—
0	46.0							600	276	—	2000	920	—	1400	644	—
1	17.0								702	—		2340	—		1638	—

Hemmanstal	Registernummer	Littera å kartan	Socken, by och hemman	Delägares namn, hemvist m. m. samt ägobeskrivning	Ägofigurens nummer	
1	2	3	4	5	6	
				över fårt		
				åker mylla på lerbl sand	52	0.5
				Summa		
1/50	1³	An	Skoglösa	Ola Nilssen		
				åker mylla på lerbl sand	53	0.9
				-"- -" " " "	54	0.6
				väg imp	55	
				Summa		
1/16	6²	Ao	Skoglösa	Per Svante Nilsson		
				åker mylla på sand	56	0.9
				Summa		
1/8	6³	Ap	Skoglösa	Per Svante Nilsson		
				åker mylla på sand	57	0.9
				väg imp	58	
				Summa		
1/16	6⁴	Aq	Skoglösa	Per Svante Nilsson		
				åker mylla på sand	59	0.95
				Summa		
1/16	6⁵	Ar	Skoglösa	Per Svante Nilsson		
				åker mylla på sand	60	0.95
				Summa		
1/16	6⁶	As	Skoglösa	Per Svante Nilsson		
				åker mylla på sand	61	0.95
				Summa		

Areal								Nuvarande värde			Blivande värde			Förbättringsvärde		
Åker		Äng och odlingsmark		Annan duglig mark		Impediment och högl. mark		pr har	pr ägofigur		pr har	pr ägofigur		pr har	pr ägofigur	
Har	ar	Har	ar	Har	ar	Har	ar	Kr.	Kr.	öre	Kr.	Kr.	öre	Kr.	Kr.	öre
7		8		9		10		11	12		13	14		15	16	
1	70								702	-		2340	-		1638	-
0	61.5							1000	615	-	2000	1230	-	1000	615	-
1	78.5								1317	-		3570	-		2253	-
0	76.0							1620	1231	20	1800	1368	-	180	136	80
1	09.0							1080	1112	40	1800	1854	-	720	741	60
						0	12.0									
1	79.0					0	12.0		2343	60		3222	-		878	40
0	30.0							1440	432	-	1600	480	-	160	48	-
0	30.0								432	-		480	-		48	-
0	40.0							1440	576	-	1600	640	-	160	64	-
						0	04.5									
0	40.0					0	04.5		576	-		640	-		64	-
0	18.5							1520	281	20	1600	296	-	80	14	80
0	18.5								281	20		296	-		14	80
0	20.0							1520	304	-	1600	320	-	80	16	-
0	20.0								304	-		320	-		16	-
0	26.5							1520	402	80	1600	424	-	80	21	20
0	26.5								402	80		424	-		21	20

Hemmantal	Registernummer	Littera å kartan	Socken, by och hemman	Delägares namn, hemvist m. m. samt ägobeskrivning	Ägofigurens nummer	
1	2	3	4	5	6	
17/2048	610	Aä	Skroglösa	Sture Bertil Olsson		
				åker mylla på sand	62	0.95
				Summa		
1/8	93	Aö	Skroglösa	Sture Bertil Olsson		
				åker mylla på sand	63	0.8
				väg inp	64	
				Summa		
3/16	153	Aå	Skroglösa	Alfred Olsson		
				arr. Konrad Jönsson		
				åker mylla på sand	65	0.7
				-"- " " "	66	0.8
				Summa		
1/8	82	Aä	Skroglösa	Håkan Abrahamsson		
				åker mylla på sand	67	0.7
				-"- " " "	68	0.7
				Summa		
1/8	83	Aö	Skroglösa	Håkan Abrahamsson		
				åker mylla på sand	69	0.7
				-"- " " "	70	0.8
				Summa		
3/256	27	Aå	Skroglösa	Håkan Abrahamsson		
				äng. dyjord på sand	71	0.8
				Summa		

Areal								Nuvarande värde			Blivande värde			Förbättringsvärde		
Åker		Äng och odlingsmark		Annan duglig mark		Impediment och högl. mark		pr har	pr ägofigur		pr har	pr ägofigur		pr har	pr ägofigur	
Har	ar	Har	ar	Har	ar	Har	ar	Kr.	Kr.	öre	Kr.	Kr.	öre	Kr.	Kr.	öre
7		8		9		10		11	12		13	14		15	16	
0	34.5							1530	524	40	1600	552	–	80	27	60
0	34.5								524	40		552	–		27	60
0	76.5							1280	979	20	1600	1224	–	320	244	80
						0	08.0									
0	76.5					0	08.0		979	20		1224	–		244	80
0	81.5							1120	912	80	1600	1304	–	480	391	20
1	07.5							1280	1376	–	1600	1720	–	320	344	–
1	89.0								2288	80		3024	–		735	20
0	40.0							1120	448	–	1600	640	–	480	192	–
0	77.5							1120	868	–	1600	1240	–	480	372	–
1	17.5								1316	–		1880	–		564	–
0	33.0							1120	369	60	1600	528	–	480	158	40
0	87.5							1280	1120	–	1600	1400	–	320	280	–
1	20.5								1489	60		1928	–		438	40
0	52.0							800	416	–	1000	520	–	200	104	–
0	52.0								416	–		520	–		104	–

Hemmanstal	Registernummer	Littera å kartan	Socken, by och hemman	Delägares namn, hemvist m. m. samt ägobeskrivning	Ägofigurens nummer	
1	2	3	4	5	6	
9/256	26	Aå	Skoglösa	Håkan Svahnström		
				äng dyjord på sand	72	0.9
				-"- " " "	73	0.8
				Summa		
1/27	310	Aö	Skoglösa	Karl Allan Jonsson		
				äker mylla på sand	74	0.6
				äng dyjord på sand	75	0.7
				Summa		
1/64	316	Ba	Skoglösa	Ola Nilsson		
				äker mylla på lerhh sand	76	0.7
				-"- " " " "	77	0.8
				Summa		
1/24	ar 39	Bb	Skoglösa	Ola Nilsson		
				äker mylla på sand	78	0.9
				-"- " " "	79	0.95
				vejning	80	
				Summa		
1/128	16 14 2 / 216 2	Bc	Skoglösa	Ola Nilsson		
				äker mylla på sand	81	0.9
				-"- " " "	82	0.9
				Summa		
1/320	321	Be	Skoglösa	Ola Nilsson		
				äker mylla på sand	83	0.9
				äng dyjord på sand	84	0.9
				Summa		

Areal								Nuvarande värde			Blivande värde			Förbättringsvärde		
Åker		Äng och odlingsmark		Annan duglig mark		Impediment och högl. mark		pr har	pr ägofigur		pr har	pr ägofigur		pr har	pr ägofigur	
Har	ar	Har	ar	Har	ar	Har	ar	Kr.	Kr.	öre	Kr.	Kr.	öre	Kr.	Kr.	öre
7		8		9		10		11	12		13	14		15	16	
		070.0						900	630 -		1000	700 -		100	70 -	
		092.0						800	736 -		1000	920 -		200	184 -	
		162.0							1366 -			1620 -			254 -	
046.5								1080	502 20		1800	837 -		720	334 80	
		022.0						700	154 -		1000	220 -		300	66 -	
046.5		022.0							656 20			1057 -			400 80	
056.0								1400	784 -		2000	1120 -		600	336 -	
048.5								1600	776 -		2000	970 -		400	194 -	
104.5									1560 -			2090 -			530 -	
042.5								1620	688 50		1800	765 -		180	76 50	
031.5								1710	538 65		1800	567 -		90	28 35	
						012.0										
074.0						012.0			1227 15			1332 -			104 85	
049.5								1710	846 45		1800	891 -		90	44 55	
020.0								1620	324 -		1800	360 -		180	36 -	
069.5									1170 45			1251 -			80 55	
021.5								1710	367 65		1800	387 -		90	19 35	
042.0								950	399 -		1000	420 -		50	21 -	
063.5									766 65			807 -			40 35	

Hemmanstal	Registernummer	Littera å kartan	Socken, by och hemman	Delägares namn, hemvist m. m. samt ägobeskrivning	Ägofigurens nummer	
1	2	3	4	5	6	
5/16	8⁵	Bf	Skoglösa	Lars Joel Johnssen		
				äng dyjord på sand	85	0.9
				Summa		
1/16	3¹⁵	Bg	Skoglösa	Bernt Gustav Sjöstedt		
				åker mylla på lerbl/sand	86	0.6
				-"- " " " "	87	0.6
				äng dyjord på sand	88	0.6
				-"- " " "	89	0.6
				Summa		
1/16	3¹¹	Bh	Skoglösa	Lars Albin Perssen		
				äng dyjord på sand	90	0.95
				-"- " " "	91	0.95
				åker mylla på sand	92	0.9
				väg imp.	93	
				Summa		
1/12	2⁸ / 3¹³	Bi	Skoglösa	Lars Albin Persson		
				åker mylla på sand	94	
				äng dyjord på sand	95	
				-"- " " "	96	
				-"- " " "	97	
				-"- " " "	98	
				-"- " " "	99a	
				åker mylla på sand	99b	
				väg imp	100	
				Summa		

Areal								Nuvarande värde			Blivande värde			Förbättringsvärde		
Åker		Äng och odlingsmark		Annan duglig mark		Impediment och högl. mark		pr har	pr ägofigur		pr har	pr ägofigur		pr har	pr ägofigur	
Har	ar	Har	ar	Har	ar	Har	ar	Kr.	Kr.	öre	Kr.	Kr.	öre	Kr.	Kr.	öre
7		8		9		10		11	12		13	14		15	16	
		097.0						360	349	20	400	388	—	40	38	80
		097.0							349	20		388	—		38	80
032.0								1200	384	—	2000	640	—	800	256	—
043.5								1200	522	—	2000	870	—	800	348	—
		018.0						600	108	—	1000	180	—	400	72	—
		021.0						600	126	—	1000	210	—	400	84	—
075.5		039.0							1140	—		1900	—		760	—
		062.0						950	589	—	1000	620	—	50	31	—
		011.5						950	109	25	1000	115	—	50	5	75
033.0								900	297	—	1000	330	—	100	33	—
						018.0										
033.0		073.5				018.0			995	25		1065	—		69	75
015.0								640	96	—	1600	240	—	960	144	—
		062.0						800	500	—	1000	625	—	200	125	—
		036.0						800	288	—	1000	360	—	200	72	—
		015.0						600	90	—	1000	150	—	400	60	—
		013.0						600	78	—	1000	130	—	400	52	—
		017.5						600	105	—	1000	175	—	400	70	—
005.5								800	44	—	1000	55	—	200	11	—
						050										
205		144.0				050			1201	—		1735	—		534	—

Hemmanstal	Registernummer	Littera å kartan	Socken, by och hemman	Delägares namn, hemvist m. m. samt ägobeskrivning	Ägofigurens nummer	
1	2	3	4	5	6	
1/180	2" 319 gemensam ägoridd	BK	Skoglösa	J. Magnus Jönsson		
				åker mylla på sand	101	
				-"- " " "	102	
				-"- " " "	103	
				väg imp	104	
				Summa		
1/40	14	Bl.	Skoglösa	Nils Nilsson		
				åker mylla på lerbl sand	105	
				-"- " " " "	106	
				-"- " " " "	107	
				-"- " " " "	108 a	
				-"- " " " "	108 b	
				-"- " " " "	109	
				-"- förbättras ej " " "	110	
				väg imp	111	
				-"-	112	
				Summa		
		Da	Ullstorp	Farvjord till Ullstorp nr 3.4.5.6.7.8. 9.10. och 11		
				brukare Johan Magnus Jönsson		
				åker dyjord på sand	113	0.9
				-"- " " "	114	0.9
				-"- " " "	115	0.9
				-"- " " "	116	0.8
				äng " " "	117	0.7
				-"- " " "	118	0.8
				-"- " " "	119	0.9
				Överföres		

Areal								Nuvarande värde			Blivande värde			Förbättringsvärde		
Åker		Äng och odlingsmark		Annan duglig mark		Impediment och högl. mark		pr har	pr ägofigur		pr har	pr ägofigur		pr har	pr ägofigur	
Har	ar	Har	ar	Har	ar	Har	ar	Kr.	Kr.	öre	Kr.	Kr.	öre	Kr.	Kr.	öre
7		8		9		10		11	12		13	14		15	16	
0.6	041.0							960	393	60	1600	656	—	640	262	40
0.5	018.0							800	144	—	1600	288	—	800	144	—
0.5	005.0							800	40	—	1600	80	—	800	40	—
						003.0										
	064.0					003.0			577	60		1024	—		446	40
0.9	041.5							1690	672	30	1800	747	—	180	74	70
0.7	059.0							1260	743	40	1800	1062	—	540	318	60
0.8	052.0							1440	748	80	1800	936	—	360	187	20
0.9	013.0							1620	210	60	1800	234	—	180	23	40
0.5	022.0							900	198	—	1800	396	—	900	198	—
0.4	036.5							720	262	80	1800	657	—	1080	394	20
						015.0										
						006.0										
						006.0										
	224.0					027.0			2835	90		4032	—		1196	10
	022.5							1440	324	—	1600	360	—	160	36	—
	022.5							1440	324	—	1600	360	—	160	36	—
	011.0							1440	158	40	1600	176	—	160	17	60
	011.0							1280	140	80	1600	176	—	320	35	20
0.5		060.5						700	423	50	1000	605	—	300	181	50
0.6		047.5						800	380	—	1000	475	—	200	95	—
0.7		060.0						900	540	—	1000	600	—	100	60	—
	062.0	168.0							2290	70		2752	—		461	30

Hemmanstal	Registernummer	Littera å kartan	Socken, by och hemman	Delägares namn, hemvist m. m. samt ägobeskrivning	Ägofigurens nummer	
1	2	3	4	5	6	
				Överfört		
				äng dyjord på sand	120	
				-"- "	121	0.9
				-"- "	122	0.8
				-"- "	123	0.9
				-"- "	124	0.7
				-"- "	125	0.7
				-"- "	126	0.8
				-"- "	127	0.8
				-"- "	128	0.8
				-"- "	129	0.8
				räg imp.	130	
				-"-	131	
				Summa		
12320659 / 1070628864	ar 14	Db	Ullstorp	Johan Magnus Jönsson		
				åker, mylla på sand	132	
				-"- "	133	
				-"- "	134	
				äng dyjord på sand	135	
				-"- förbättras ej	136	
				-"- -"- -"-	137	
				-"- -"- -"-		
				åker	138	
				åker " -"-	139a	
				räg imp.	139b	
				Summa		
691/32768	ar 14	Dc	Ullstorp	Karl Johan Kullander		
				åker mylla på sand	140	
				Överföres		

Areal								Nuvarande värde			Blivande värde			Förbättringsvärde		
Åker		Äng och odlingsmark		Annan duglig mark		Impediment och högl. mark		pr har	pr ägofigur		pr har	pr ägofigur		pr har	pr ägofigur	
Har	ar	Har	ar	Har	ar	Har	ar	Kr.	Kr.	öre	Kr.	Kr.	öre	Kr.	Kr.	öre
7		8		9		10		11	12		13	14		15	16	
0	67.0	1	68.0						2290	70		2752	—		461	30
0.5			20.5					300	102	50	1000	205	—	500	102	50
			10.8.0					900	972	—	1000	1080	—	100	108	—
			13.2.5					960	1272	—	1200	1590	—	240	318	—
			00.8.5					1080	91	80	1200	102	—	120	10	20
			03.2.5					840	273	—	1200	390	—	360	117	—
			03.5.0					840	294	—	1200	420	—	360	126	—
			07.4.0					960	710	40	1200	888	—	240	177	60
			14.1.0					960	1353	60	1200	1692	—	240	338	40
			02.4.0					960	230	40	1200	288	—	240	57	60
			06.6.0					960	633	60	1200	792	—	240	158	40
						0	10.0									
						00	4.0									
0	61.0	8	10.0			0	14.0		8224	00		10199	—		1975	—
0.4	0	44.0						640	281	60	1600	704	—	960	422	40
0.4	0	53.5						640	342	40	1600	856	—	960	513	60
0.5	0	35.5						800	284	—	1600	568	—	800	284	—
0.8			02.3.5					320	75	20	400	94	—	80	18	80
						0	17.5									
						0	28.0									
						0	17.0									
						0	14.5									
						0	05.0									
1	33.0	0	23.5			0	82.0		983	90		2222	—		1238	80
0.6	0	47.5						960	456	—	1600	760	—	640	304	—
	0	47.5							456	—		760	—		304	—

Hemmanstal	Registernummer	Littera å kartan	Socken, by och hemman	Delägares namn, hemvist m. m. samt ägobeskrivning	Ägofigurens nummer	
1	2	3	4	5	6	
				Öinfört		
				åker mylla på sand	141	
				äng dyjord på sand	142	
				-11- " " "	143	
				-11- " " "	144	
				Summa		
1/32	15	De	Ullstorp	Karl Johan Kullander		
				åker mylla på sand	145	
				-11- " " "	146	
				-11- " " "	147	
				-11- " " "	148	
				äng dyjord på sand	149	
				väg inp.	150	
				Summa		
ant	115	Df	Ullstorp	Johan Emil Jönsson		
				åker mylla på sand	151	0.9
				-11- " " "	152	0.95
				-11- " " "	153	0.95
				-11- " " "	154	0.95
				-11- " " "	155	0.95
				väg inp	156	
				Summa		
19/2048	110	Dg	Ullstorp	Johan Emil Jönsson		
				åker mylla på sand	157	0.95
				Summa		

Areal								Nuvarande värde			Blivande värde			Förbättringsvärde		
Åker		Äng och odlingsmark		Annan duglig mark		Impediment och högl. mark		pr har	pr ägofigur		pr har	pr ägofigur		pr har	pr ägofigur	
Har	ar	Har	ar	Har	ar	Har	ar	Kr.	Kr.	öre	Kr.	Kr.	öre	Kr.	Kr.	öre
7		8		9		10		11	12		13	14		15	16	
	047.5								456	—		760	—		304	—
0.6	046.5							960	446	40	1600	744	—	640	297	60
0.4		0030						400	12	—	1000	30	—	600	18	—
0.6		0035						600	21	—	1000	33	—	400	14	—
0.5		011.5						500	57	50	1000	115	—	500	57	50
	094.0	018.0							992	90		1684	—		691	10
0.9	035.0							1440	504	—	1600	560	—	160	56	—
0.4	015.0							640	96	—	1600	240	—	900	144	—
0.6	021.5							960	206	40	1600	344	—	640	137	60
0.7	052.0							1120	582	40	1600	832	—	480	249	60
0.5		005.0						500	25	—	1000	50	—	500	25	—
						003.0										
	123.5	005.0				003.0			1413	80		2026	—		612	20
	037.5							1440	540	—	1600	600	—	160	60	—
	025.5							1520	387	60	1600	408	—	80	20	40
	007.0							1520	106	40	1600	112	—	80	5	60
	014.0							1520	212	80	1600	224	—	80	11	20
	033.0							1520	501	60	1600	528	—	80	26	40
						012.0										
	117.0					012.0			1748	40		1872	—		123	60
	042.5							1520	638	40	1600	672	—	80	33	60
	042.5								638	40		672	—		33	60

Hemmanstal	Registernummer	Littera å kartan	Socken, by och hemman	Delägares namn, hemvist m. m. samt ägobeskrivning	Ägofigurens nummer	
1	2	3	4	5	6	
18/2048	16	Dh	Ullstorp	Johan Emil Jönsson		
				åker mylla på sand	158	0.95
				Summa		
145289/737280	1"	Di	Ullstorp	Nils Jönssons Sterbh.		
				åker dyjord på sand	159	0.6
				-"- " " "	160	0.7
				-"- " " "	161	0.95
				-"- " " "	162	0.8
				-"- " " "	163	0.9
				-"- " " "	164	0.9
				-"- " " "	165	0.95
				äng " " "	174	0.6
				-"- " " "	175	0.7
				-"- " " "	176	0.9
				-"- " " "	177	0.95
				-"- " " "	178	
				-"- " " "	179	0.95
				-"- " " "	180	0.95
				-"- " " "	181	0.9
				Summa		
4/135	19	Dl	Ullstorp	Per Jonsson		
				åker, ~~fäbrekj~~ ej	188	
				-"- -"- -"-	189	
				äng -"- -"-	190	
				-"- -"- -"-	191	
				åker mylla på grus	192	0.95
				-"- " " "	193	0.95
				Överföres		

Areal								Nuvarande värde			Blivande värde			Förbättringsvärde		
Åker		Äng och odlingsmark		Annan duglig mark		Impediment och högl. mark		pr har	pr ägofigur		pr har	pr ägofigur		pr har	pr ägofigur	
Har	ar	Har	ar	Har	ar	Har	ar	Kr.	Kr.	öre	Kr.	Kr.	öre	Kr.	Kr.	öre
7		8		9		10		11	12		13	14		15	16	
0	35							1520	53	20	1600	56	—	80	2	80
0	35								53	20		56	—		2	80
0	65.0							600	390	—	1000	650	—	400	260	—
0	90.0							840	756	—	1200	1080	—	360	324	—
0	48.0							950	456	—	1000	480	—	50	24	—
0	50.0							800	400	—	1000	500	—	200	100	—
0	29.0							900	261	—	1000	290	—	100	29	—
0	24.0							900	216	—	1000	240	—	100	24	—
0	21.0							950	19	50	1000	210	—	50	10	50
		0	87.0					600	522	—	1000	870	—	400	348	—
		0	63.0					700	441	—	1000	630	—	300	189	—
		0	23.5					950	223	25	1000	235	—	50	11	75
		1	80.0					380	684	—	400	720	—	20	36	—
0	5-0.9	1	40.0					200	280	—	~~400~~ 360	504	—	160	224	—
		2	01.0					380	763	80	400	804	—	20	40	20
		1	47.5					380	560	50	400	590	—	20	29	50
		0	20.5					360	73	80	400	82	—	140	8	20
3	27.0	8	62.5						6226	85		7885	—		1658	15
						0	59.5									
						0	33.0									
						0	30.1									
						0	85.0									
0	47.5							950	451	25	1000	475	—	50	23	75
0	38.0							950	361	—	1000	380	—	50	19	—
0	85.5					1	47.5		812	25		855	—		42	75

Hemmanstal	Registernummer	Littera å kartan	Socken, by och hemman	Delägares namn, hemvist m. m. samt ägobeskrivning	Ägofigurens nummer	
1	2	3	4	5	6	
				Överfört		
				äng, [illegible]	194	
				åker mylla på grus	195	0.4
				äng [illegible]	196a	
				-"- mylla på grus	196b	0.8
				åker " " "	197	0.8
				äng [illegible]	198	
				Tomt -"- -"-	199	
				väg inv.	200	
				Summa		
			Vinelövs socken			
76/206	39	Ea	Vanneberga	Anders Bertil Lindgren		
				åker mylla på grus	282	0.5
				äng " " "	283	0.5
				-"- " " "	284	0.4
				-"- " "	285	0.4
				Summa		
87/256	57	Eb	Vanneberga	Karl Birger Persson		
				åker mylla på lerhal sand	286	0.3
				-"- " " " "	287	0.3
				-"- " " " "	288	0.3
				-"- mylla på sand	289	0.2
				-"- " " "	290	0.3
				-"- " " "	291	0.2
				-"- " " "	292	0.2
				-"- " " "	293	0.2
				-"- " " "	294	0.2
				Överfört		

Areal								Nuvarande värde			Blivande värde			Förbättringsvärde		
Åker		Äng och odlingsmark		Annan duglig mark		Impediment och högl. mark		pr har	pr ägofigur		pr har	pr ägofigur		pr har	pr ägofigur	
Har	ar	Har	ar	Har	ar	Har	ar	Kr.	Kr.	öre	Kr.	Kr.	öre	Kr.	Kr.	öre
7		8		9		10		11	12		13	14		15	16	
0	86	5				1	47	5		812	25		855	—		42	75
							10	5								
0	50	0							1080	540	—	1200	600	—	120	60	—
							10	0								
			09	5					160	15	20	200	19	—	40	3	80
0	70	0							1120	784	—	1400	980	—	280	196	—
							46	5									
							03	5									
							0	12	0								
2	05	5	089	5			2	30	0		2151	45		2454	—		302	55
0	38	0							500	190	—	1000	380	—	500	190	—
			021	0					200	42	—	400	84	—	200	42	—
			060	0					120	72	—	300	180	—	180	108	—
			036	0					160	57	60	401	144	—	240	86	40
0	38	0	117	0						361	60		788	—		426	40
0	48	5							540	261	90	1800	873	—	1260	611	10
0	93	0							540	502	20	1800	1674	—	1260	1171	80
0	17	0							540	91	80	1800	306	—	1260	214	20
0	30	0							320	96	—	1600	480	—	1280	384	—
0	02	5							480	12	—	1600	40	—	1120	28	—
0	58	0							320	185	60	1600	928	—	1280	742	40
0	46	0							320	147	20	1600	736	—	1280	588	80
0	30	0							320	96	—	1600	480	—	1280	384	—
0	12	5							320	40	—	1600	200	—	1280	160	—
3	37	5								1432	70		5717	—		4284	30

Hemmanstal	Registernummer	Littera å kartan	Socken, by och hemman	Delägares namn, hemvist m. m. samt ägobeskrivning	Ägofigurens nummer	
1	2	3	4	5	6	
				Övnfäres		
				äng mylla på sand	295a	0.7
				-11- " " "	295b	0.6
				väg imp " " "	296a	0.5
					296b	
				Summa		
68/512	5⁶	Ec	Vanneberga	Tenant Håkansson		
				åker mylla på lerbel sand	297	0.7
				-11- " " " "	298	0.4
				Summa		
1/315	13¹⁰	Ed	Vanneberga	Oskar Blomberg		
				åker mylla på lerbel sand	299	0.8
				-11- förbättras ej	300	
				-11- -11- -11-	301	
				Summa		
1/16	1⁷	Ee	Vanneberga	Martin Johansson		
				åker mylla på sand	302	0.8
				-11- förbättras ej	303	
				-11- -11- -11-	304	
				Summa		
7/512	1¹¹	Ef	Vanneberga	Martin Johansson		
				åker mylla på sand	305	0.8
				-11- förbättras ej	306	
				-11- -11- -11-	307	
				Summa		

Areal								Nuvarande värde			Blivande värde			Förbättringsvärde		
Åker		Äng och odlingsmark		Annan duglig mark		Impediment och högl. mark		pr har	pr ägofigur		pr har	pr ägofigur		pr har	pr ägofigur	
Har	ar	Har	ar	Har	ar	Har	ar	Kr.	Kr.	öre	Kr.	Kr.	öre	Kr.	Kr.	öre
7		8		9		10		11	12		13	14		15	16	
33	75				–				1432	70		5717	–		4284	30
		038	5					210	80	85	300	115	50	90	34	65
		028	0					240	67	20	400	112	–	160	44	80
082	5					002	5	200	165	–	400	330	–	200	165	–
142	0	066	5			002	5		1745	75		6274	50		4528	75
072	0							1260	907	20	1800	1296	–	540	388	80
060	5							720	435	60	1800	1089	–	1080	653	40
132	5								1342	80		2385	–		1042	20
044	0							1440	633	60	1800	792	–	360	158	40
						092	0									
						033	0									
044	0					145	0		633	60		792	–		158	40
018	0							1120	201	60	1400	252	–	280	50	40
						022	5									
						034	0									
018	0					056	5		201	60		252	–		50	40
019	0							1120	212	80	1400	266	–	280	53	20
						022	0									
						022	0									
019	0					045	0		212	80		266	–		53	20

Hemmanstal	Registernummer	Littera å kartan	Socken, by och hemman	Delägares namn, hemvist m. m. samt ägobeskrivning	Ägofigurens nummer	
1	2	3	4	5	6	
57/542	4 32	Eg	Vanneberga	Johan Olsson		
				åker mylla på sand	308	07
				-"- " " "	309	07
				-"- förbättras ej	310	
				åker förbättras ej	311	
				-"- -"- -"-	312	
				-"- -"- -"-	313	
				väg inp.	314	
				Summa		
3/64	2 12	Eh	Vanneberga	Johan Olsson		
				äng mylla på sand	315a	06
				Summa		
1/32	4 8	Ei	Vanneberga	Anders Hanssan		
				åker mylla på sand	315b	07
				-"- förfättras ej	316	
				-"- -"- -"-	317	
				Summa		
1/8	1 7	Fa	Hjärcke	Rikard Rainhart		
				arr. N. Sjöhelm		
				åker mylla på sand	318	0.2
				äng " " "	319	0.4
				Summa		

Areal								Nuvarande värde			Blivande värde			Förbättringsvärde		
Åker		Äng och odlingsmark		Annan duglig mark		Impediment och högl. mark		pr har	pr ägofigur		pr har	pr ägofigur		pr har	pr ägofigur	
Har	ar	Har	ar	Har	ar	Har	ar	Kr.	Kr.	öre	Kr.	Kr.	öre	Kr.	Kr.	öre
7		8		9		10		11	12		13	14		15	16	
029.0								980	284	20	1400	406	-	420	121	80
060.0								1120	672	-	1600	960	-	480	288	-
						032.0										
						045.0										
						046.0										
						045.5										
						007.0										
089.0						176.5			956	20		1366	-		409	80
		114.0						180	205	20	300	342	-	120	136	80
		114.0							205	20		342	-		136	80
054.0								980	529	20	1400	756	-	420	226	80
						054.0										
						053.0										
054.0						107.0			529	20		756	-		226	80
023.0								240	55	20	1200	276	-	960	220	80
		012.0						120	14	40	300	36	-	180	21	60
023.0		012.0							69	60		312	-		242	40

Hemmanstal	Registernummer	Littera å kartan	Socken, by och hemman	Delägares namn, hemvist m. m. samt ägobeskrivning	Ägofigurens nummer	
1	2	3	4	5	6	
1/8	16	F.b	Hjäreke	Rikard Rainhart		
				arr N. Fjälelm		
				åker mylla på sand	320	0.2
				-11- " " "	321	0.1
				-11- " " "	322	0.3
				-11- " " "	323	0.3
				" " " "	324	0.8
				-11- " " "	325	0.8
				äng " " "	326	0.2
				-11- " " "	327	0.5
				Summa		
1/4	15	F.c	Hjäreke	Nils Olsen		
				åker mylla på sand	328	0.2
				-11- " " "	329	0.3
				-11- " " "	330	0.2
				-11- " " "	331	0.1
				-11- " " "	332	0.4
				-11- " " "	333	0.5
				-11- " " "	334	0.3
				-11- " " "	335	0.2
				-11- " " "	336	0.3
				-11- " " "	337	0.5
				äng " " "	338	0.5
				väg inv	339	
				Summa		
1/12	14	F.d	Hjäreke	Per Nilssons Stubb		
				åker mylla på sand	340	0.6
				Öfverföres		

Areal								Nuvarande värde			Blivande värde			Förbättringsvärde		
Åker		Äng och odlingsmark		Annan duglig mark		Impediment och högl. mark		pr har	pr ägofigur		pr har	pr ägofigur		pr har	pr ägofigur	
Har	ar	Har	ar	Har	ar	Har	ar	Kr.	Kr.	öre	Kr.	Kr.	öre	Kr.	Kr.	öre
7		8		9		10		11	12		13	14		15	16	
0	62.0							240	148	80	1200	744	—	960	595	20
0	35.0							120	42	—	1200	420	—	1080	378	—
0	89.0							480	427	20	1600	1424	—	1120	996	80
0	48.5							480	232	80	1600	776	—	1120	543	20
0	16.5							320	52	80	1600	264	—	1280	211	20
0	20.0							240	48	—	1200	240	—	960	192	—
		0	23.0					60	13	80	300	69	—	240	55	20
		0	32.5					150	48	75	300	97	50	150	48	75
2	71.0	0	55.5						1014	15		4034	50		3020	35
0	49.0							200	98	—	1000	490	—	800	392	—
0	75.0							360	270	—	1200	900	—	840	630	—
0	70.0							320	224	—	1600	1120	—	1280	896	—
0	59.5							160	95	20	1600	952	—	1440	856	80
0	53.5							640	342	40	1600	856	—	960	513	60
0	65.0							800	520	—	1600	1040	—	800	520	—
0	42.5							540	229	50	1800	765	—	1260	535	50
0	39.0							360	140	40	1800	702	—	1440	561	60
0	35.0							800	280	—	1600	560	—	800	280	—
0	18.5							900	166	50	1800	333	—	900	166	50
		0	12.5					200	25	—	400	50	—	200	25	—
						0	14.0									
5	67.0	0	12.5			0	14.0		2391	—		7768	—		5377	—
0	53.0							180	572	40	1800	954	—	720	381	60
0	53.0								572	40		954	—		381	60

Hemmanstal	Registernummer	Littera å kartan	Socken, by och hemman	Delägares namn, hemvist m. m. samt ägobeskrivning	Ägofigurens nummer	
1	2	3	4	5	6	
				Överfört		
				åker mylla på sandbl lera	341	0.3
				-"- " " " "	342	0.3
				-"- " " " "	343	0.5
				-"- " " " "	344	0.5
				-"- " " " "	345	0.2
				-"- " " " "	346	0.2
				-"- mylla på lerbl sand	347	0.2
				-"- mylla på sandbl lera	348	0.2
				-"- " " " "	349	0.4
				-"- " " " "	350	0.3
				-"- " " " "	351	0.3
				-"- " " " "	352	0.3
				väg inj	353	
				Summa		
1/6	1³	F.e	Hjärseke	Per Nilssons Sterbh.		
				åker mylla på sandbl lera	354	0.4
				-"- " " " "	355	0.3
				-"- " " " "	356	0.2
				-"- " " " "	357	0.2
				-"- " " " "	358	0.2
				-"- " " " "	359	0.3
				-"- " " " "	360	0.3
				-"- " " " "	361	0.2
				-"- mylla på sand	362	0.4
				-"- " " "	363	0.2
				-"- mylla på sandbl lera	364	0.5
				-"- " " " "	365	0.3
				Överföres		

PETTERSONSKA BOKTR. EFTR. SKARA

Areal								Nuvarande värde			Blivande värde			Förbättringsvärde		
Åker		Äng och odlingsmark		Annan duglig mark		Impediment och högl. mark		pr har	pr ägofigur		pr har	pr ägofigur		pr har	pr ägofigur	
Har	ar	Har	ar	Har	ar	Har	ar	Kr.	Kr.	öre	Kr.	Kr.	öre	Kr.	Kr.	öre
7		8		9		10		11	12		13	14		15	16	
0	53.0								572	40		954	—		381	60
0	41.0							540	221	40	1800	738	—	1260	516	60
0	39.0							540	210	60	1800	702	—	1260	491	40
0	32.0							900	288	—	1800	576	—	900	288	—
0	38.0							900	342	—	1800	684	—	900	342	—
0	31.0							360	111	60	1800	558	—	1440	446	40
0	16.5							360	59	40	1800	297	—	1440	237	60
0	17.0							320	54	40	1600	272	—	1280	217	60
0	38.5							360	138	60	1800	693	—	1440	554	40
0	31.0							720	223	20	1800	558	—	1080	334	80
0	45.0							540	243	—	1800	810	—	1260	567	—
0	26.0							540	140	40	1800	468	—	1260	327	60
0	41.5							540	224	10	1800	747	—	1260	522	90
						0	15.0									
4	49.5					0	15.0		2829	10		8057	—		5227	90
0	25.0							720	180	—	1800	450	—	1080	270	—
0	23.0							540	124	20	1800	414	—	1260	289	80
1	25.5							360	91	80	1800	459	—	1440	367	20
0	24.0							360	86	40	1800	432	—	1440	345	60
0	56.0							360	201	60	1800	1008	—	1440	806	40
0	83.0							540	448	20	1800	1494	—	1260	1045	80
1	01.0							540	545	40	1800	1818	—	1260	1272	60
0	37.5							360	135	—	1800	675	—	1440	540	—
0	80.0							560	448	—	1400	1120	—	840	672	—
0	56.5							280	158	20	1400	791	—	1120	632	80
0	73.0							900	657	—	1800	1314	—	900	657	—
0	74.0							540	399	60	1800	1332	—	1260	932	40
6	68.5								3475	40		11307	—		7831	60

Hemmanstal	Registernummer	Littera å kartan	Socken, by och hemman	Delägares namn, hemvist m. m. samt ägobeskrivning	Ägofigurens nummer	
1	2	3	4	5	6	
				Ömfört		
				åker mylla på sandbl lera	366	0.5
				-"- " " " "	367	0.4
				-"- " " " "	368	0.6
				-"- " " " "	369a	0.4
				-"- mylla på sand	369b	0.2
				Summa		
1/4	13	F.g	Hjärneke	Anton Ollan		
				åker mylla på sandbl lera	370	0.6
				-"- " " " "	371	0.8
				-"- " " " "	372	0.7
				-"- " " " "	373	0.8
				-"- " " " "	374	0.8
				-"- " " " "	375	0.8
				-"- Jordtäckning ej	376	
				-"- mylla på sand	377	0.8
				-"- Jordtäckning ej	378	
				-"- Jordtäckning ej	379	
				väg impr.	380	
				åker mylla på sand	381	0.7
				-"- mylla på sand	382	0.7
				äng dyjord på sand	383	0.8
				-"- " " "	384	0.7
				-"- " " "	385	0.7
				-"- " " "	386	0.7
				-"- " " "	387	0.4
				Summa		

Areal								Nuvarande värde			Blivande värde			Förbättringsvärde		
Åker		Äng och odlingsmark		Annan duglig mark		Impediment och högl. mark		pr har	pr ägofigur		pr har	pr ägofigur		pr har	pr ägofigur	
Har	ar	Har	ar	Har	ar	Har	ar	Kr.	Kr.	öre	Kr.	Kr.	öre	Kr.	Kr.	öre
7		8		9		10		11	12		13	14		15	16	
5	38.5								3475	40		11307	—		7831	60
0	54.5							900	490	50	1800	981	—	900	490	50
0	40.0							720	288	—	1800	720	—	1080	432	—
0	31.0							1080	334	80	1800	558	—	720	223	20
0	39.0							1620	631	80	1800	702	—	180	70	20
0	24.0							1440	345	60	1600	384	—	160	38	40
7	70								5566	10		14652	—		9085	90
0	71.0							1080	766	80	1800	1278	—	720	511	20
0	67.0							1440	964	80	1800	1206	—	360	241	20
0	51.0							1260	642	60	1800	918	—	540	275	40
0	55.0							1440	792	—	1800	990	—	360	198	—
0	74.0							1440	1065	60	1800	1332	—	360	266	40
0	67.0							1440	964	80	1800	1206	—	360	241	20
						0	11.0									
0	20.0							1280	256	—	1600	320	—	320	64	—
						0	16.0									
						0	07.5					—				
						0	17.5									
0	78.5							1280	1004	80	1600	1256	—	320	251	20
0	25.0							1120	280	—	1400	350	—	280	70	—
		0	06.5					320	20	80	400	26	—	80	5	20
		0	52.5					280	147	—	400	210	—	120	63	—
		0	34.0					280	95	20	400	136	—	120	40	80
		0	20.5					280	57	40	400	82	—	120	24	60
		0	23.0					160	36	80	400	92	—	240	55	20
5	08.5	1	36.5			0	52.0		7094	60		9402	—		2307	40

Hemmanstal	Registernummer	Littera å kartan	Socken, by och hemman	Delägares namn, hemvist m. m. samt ägobeskrivning	Ägofigurens nummer
1	2	3	4	5	6
1/16	4'	Ga	Åraslöv	Mensalhemman i Vinslöv	
				pastorat. arr: Harry Vignell	
				åker förbättras ej	388
				-"- -"- -"-	389
				-"- -"- -"-	390
				-"- -"- -"-	391
				Summa	
				Tillgrinnan	
4/4	44'	Gb	Åraslöv	Sonja Barnekov	
				åker förbättras ej	392
				-"- -"- -"-	393
				-"- -"- -"-	394
				Summa	

Sammandrag
Önnestads Socken

1/16	9⁴	Aa	Skoglösa	Nils Perssons Stubh.	
3/64	ar 9⁵	Ab	-"-	Densamme	
20/1024	ar 7'	Ac	-"-	Ture Jönsson	
1/8	ar 7'	Ad	-"-	Nils Joel Fajerssen	
1/24	9⁷	Ae	-"-	Ture Jönsson	
3/28	15³	Af	-"-	Densamme	
3/56	13⁶	Ag	-"-	Densamme	
27/256	16¹⁰	Ah	-"-	Densamme	
1/128	ar 16⁴	Ai	-"-	Ola Nilsson	
avst	16¹⁴	AK	-"-	Densamme	
27/256	16⁸	Al.	-"-	Nils Otto Konrad Jönsson	
27/256	16⁷	Am.	-"-	Densamme	
1/50	13	An.	-"-	Ola Nilsson	
		14		Överföres	

PETTERSONSKA BOKTR. EFTR. SKARA

403474

Areal								Nuvarande värde			Blivande värde			Förbättringsvärde		
Åker		Äng och odlingsmark		Annan duglig mark		Impediment och högl. mark		pr har	pr ägofigur		pr har	pr ägofigur		pr har	pr ägofigur	
Har	ar	Har	ar	Har	ar	Har	ar	Kr.	Kr.	öre	Kr.	Kr.	öre	Kr.	Kr.	öre
7		8		9		10		11	12		13	14		15	16	
	–															
0.9	0 37.5							2160	1242	–	2400	1280	–	240	138	–
0.9	0 33.5							2160	1155	60	2400	1284	–	240	128	40
0.9	0 33.5							2160	723	60	2400	804	–	240	80	40
0.9	0 89.0							2160	1922	40	2400	2136	–	240	213	60
	2 33.5								5043	60		5604	—		560	40
						0 16.0										
						0 27.0										
						0 02.0										
						0 45.0										
	0 46.5								669	60		744	–		74	40
	0 49.0								705	60		784	–		78	40
	0 10.0								120	–		240	–		120	–
	0 31.0					0 40.0			372	–		744	–		372	–
	2 35.0					0 38.0			4185	60		5640	–		1454	40
	8 31.5					0 61.0			12186	60		19947	–		7760	40
	4 67.0					0 10.0			4470	–		11208	–		6738	–
	2 23.0								1605	60		5352	–		3746	40
	0 39.0								468	–		936	–		468	–
	0 08.0								96	–		192	–		96	–
	1 84.0								1766	40		4416	–		2649	60
	1 78.5								1317	–		3570	–		2253	–
	1 79.0					0 12.0			2343	60		3222	–		878	40
24	81.5					1 61.0			30306	–		56995	–		26689	–

Hemmanstal	Registernummer	Littera å kartan	Socken, by och hemman	Delägares namn, hemvist m. m. samt ägobeskrivning	Ägofigurens nummer
1	2	3	4	5	6
				Överfört	
1/16	6 2	Ao	Skoglösa	Per Svante Nilsson	
1/8	6 3	Ap	-"-	Densamme	
1/16	6 4	Aq	-"-	Densamme	
1/16	6 5	Ar	-"-	Densamme	
1/16	6 6	As	-"-	Densamme.	
17/2048	6 15	At	-"-	Sture Bertil Olsson	
1/8	9 3	Au	-"-	Densamme	
3/16	13 3	Ax	-"-	Alfred Olsson arr: Konrad Jönsson	
1/8	8 2	Ay	-"-	Håkan Abrahamsson	
1/8	8 3	Az	-"-	Densamme	
3/256	2 7	Aå	-"-	Densamme	
9/256	2 6	Aä	-"-	Densamme	
1/24	3 10	Aö	-"-	Karl Allan Jönsson	
1/64	3 16	Ba	-"-	Ola Nilsson	
1/24	ar 3 9	Bb	-"-	Densamme	
1/128	2 16	Bc	-"-	Densamme	
1/320	3 21	Be	-"-	Densamme	
5/16	8 5	Bf	-"-	Lars Joel Johnsson	
1/16	3 15	Bg	-"-	Bernt Gustav Sjöstedt	
1/16	3 11	Bh	-"-	Lars Albin Persson	
1/12	2 8 3 1 gemensam ägovidd	Bi	-"-	Densamme	
1/180	2 11 3 19 gemensam ägovidd	Bk	-"-	J. Magnus Jönsson	
1/[illegible]	1 4	Bl	-"-	Nils Nilsson	
				Överföres	

PETTERSONSKA BOKTR. EFTR. SKARA

403474

Areal								Nuvarande värde			Blivande värde			Förbättringsvärde		
Åker		Äng och odlingsmark		Annan duglig mark		Impediment och högl. mark		pr har	pr ägofigur		pr har	pr ägofigur		pr har	pr ägofigur	
Har	ar	Har	ar	Har	ar	Har	ar	Kr.	Kr.	öre	Kr.	Kr.	öre	Kr.	Kr.	öre
7		8		9		10		11	12		13	14		15	16	
24	81.5					1	61.0		30306	—		56995	—		26689	—
0	30.0								432	—		480	—		48	—
0	40.0					0	04.5		576	—		640	—		64	—
0	18.5								281	20		296	—		14	80
0	20.0								304	—		320	—		16	—
0	26.5								402	80		424	—		21	20
0	34.5								524	40		552	—		27	60
0	76.5					0	08.0		979	20		1224	—		244	80
1	89.0								2288	80		3024	—		735	20
1	17.5								1316	—		1880	—		564	—
1	20.5								1489	60		1928	—		438	40
0	52.0								416	—		520	—		104	—
		1	62.0						1366	—		1620	—		254	—
0	46.5	0	22.0						656	20		1057	—		400	80
1	04.5								1560	—		2090	—		530	—
0	74.0	0	12.0						1227	15		1332	—		104	85
0	69.5								1170	45		1251	—		80	55
0	63.5								766	65		807	—		40	35
		0	97.0						349	20		388	—		38	80
0	75.5	0	39.0						1140	—		1900	—		760	—
0	33.0	0	73.5			0	08.0		995	25		1065	—		69	75
0	20.5	1	44.0			0	05.0		1201	—		1735	—		534	—
0	64.0					0	03.0		577	60		1024	—		446	40
2	24.0					0	27.0		2835	90		4032	—		1196	10
39	81.5	5	49.5			2	16.5		53161	40		86584	—		33422	60

Hemmanstal	Registernummer	Littera å kartan	Socken, by och hemman	Delägares namn, hemvist m. m. samt ägobeskrivning	Ägofigurens nummer
1	2	3	4	5	6
				Öregrund	
		Da	Ullkarp	Torpet Ullkarp nr 3. 4. 5. 6. 7. 8 9. 10 och 11.	
				brukare Johan Magnus Jönsson	
1/32	14	Db	-"-	Densamme	
681/32768	14	Dc	-"-	Karl Johan Karlander	
1/32	15	Dd	-"-	Densamme	
1/32	15	Df	-"-	Johan Emil Jönsson	
19/2048	10	Dg	-"-	Densamme	
13/2048	16	Dh	-"-	Densamme	
1452/32768	11	Di	-"-	Nils Jönssons Stubb	
4/135	19	Dl	-"-	Per Jonsson	
			Vinslövs socken		
25/256	39	Ea	Vammenga	Anders Botvid Lindgren	
87/256	57	Eb	-"-	Karl Birger Persson	
68/512	56	Ec	-"-	Tenant Håkansson	
1/315	1310	Ed	-"-	Oskar Blomberg	
1/16	17	Ee	-"-	Martin Johansson	
7/512	111	Ef	-"-	Densamme	
57/512	432	Eg	-"-	Johan Olsson	
3/64	212	Eh	-"-	Densamme	
1/32	48	Ei	-"-	Anders Hansson	
1/8	17	Fa	Hjärtekil	Rikard Reinhart arr: N. Fjällström	
1/8	16	Fb	-"-	Densamme	
1/4	15	Fc	"	Nils Olsson	
1/12	14	Fd	-"-	Per Nilsons Stubb	
1/6	13	Fe	-"-	Densamme	
1/4	12	Fg	-"-	Sintan Olsson	
				Öregrund	

PETTERSBOHLIA BOKTR. EFTR. STOCKH.

Areal								Nuvarande värde			Blivande värde			Förbättringsvärde		
Åker		Äng och odlingsmark		Annan duglig mark		Impediment och högl. mark		pr har	pr ägofigur		pr har	pr ägofigur		pr har	pr ägofigur	
Har	ar	Har	ar	Har	ar	Har	ar	Kr.	Kr.	öre	Kr.	Kr.	öre	Kr.	Kr.	öre
7		8		9		10		11	12		13	14		15	16	
39	81.5	5	49.5			2	16.5		53161	40		86584	—		33422	60
	067.0	8	10.0				014.0		8224	—		10199	—		1975	—
	133.0		023.5				082.0		983	20		2222	—		1238	80
	094.0		018.0						992	90		1684	—		691	10
	123.5		005.0				003.0		1413	80		2026	—		612	20
	117.0						012.0		1748	40		1872	—		123	60
	042.0								638	40		672	—		33	60
	003.5								53	20		56	—		2	80
	327.0		862.5						6226	85		7885	—		1658	15
	205.5		009.5				230.0		2151	45		2454	—		302	55
	038.0		117.0						361	60		788	—		426	40
	420.0		066.5				002.5		1745	75		6274	50		4528	75
	132.5								1342	80		2385	—		1042	20
	044.0						145.0		633	60		792	—		158	40
	018.0						006.5		201	60		252	—		50	40
	019.0						045.0		212	80		266	—		53	26
	089.0						176.5		956	20		1366	—		409	80
			114.0						205	20		342	—		136	80
	054.0						107.0		529	20		756	—		226	80
	023.0		012.0						69	60		312	—		242	40
	271.0		055.5						1014	15		4034	50		3020	35
	561.0		062.5				014.0		2391	—		7768	—		5377	—
	449.5						015.0		2829	10		8057	—		5227	40
	747.0								5566	10		14652	—		9085	40
	5085		136.5				052.0		7094	60		9402	—		2307	40
84	15.0	27	92.0			11	71.0		100746	40		173101	—		72354	10

Hemmanstal	Registernummer	Littera å kartan	Socken, by och hemman	Delägares namn, hemvist m. m. samt ägobeskrivning	Ägofigurens nummer
1	2	3	4	5	6
				Överfört	
1/16	4'	Gä	Åraslöv	Mensalhemman i Vinslövs pastorat arr: Harry Vignell	
4 1/4	44'	Gb	-"- Tuhemmanen	Sonja Darnekow	
		(1)		Summa	

Areal								Nuvarande värde			Blivande värde			Förbättringsvärde		
Åker		Äng och odlingsmark		Annan duglig mark		Impediment och högl. mark		pr har	pr ägofigur		pr har	pr ägofigur		pr har	pr ägofigur	
Har	ar	Har	ar	Har	ar	Har	ar	Kr.	Kr.	öre	Kr.	Kr.	öre	Kr.	Kr.	öre
7		8		9		10		11	12		13	14		15	16	
84	15.0	27	92.0			11 ~~12~~	71.0 ~~16.0~~		100746	90		173101	—		72354	10
2	33.5								5043	60		5604	—		560	40
						0	45.0									
86	48.5	27	92.0			12	16.0		105790	50		178705	—		72914	50

Önnestad den 25 febr. 1943
Emmart Adamström
förrättningsman.

Lorentz Nilsson

Johan Lundgren

Hemmanstal	Registernummer	Littera å kartan	Socken, by och hemman	Delägares namn, hemvist m. m. samt ägobeskrivning	Ägofigurens nummer
1	2	3	4	5	6

PETTERSONSKA BOKTR. EFTR. STOCKH.

Bl. 7

Areal								Nuvarande värde			Blivande värde			Förbättringsvärde		
Åker		Äng och odlingsmark		Annan duglig mark		Impediment och högl. mark		pr har	pr ägofigur		pr har	pr ägofigur		pr har	pr ägofigur	
Har	ar	Har	ar	Har	ar	Har	ar	Kr.	Kr.	öre	Kr.	Kr.	öre	Kr.	Kr.	öre
7		8		9		10		11	12		13	14		15	16	

Förslag III

Härdeförteckning ägobeskrivning och värderingslängd över vattenskadade marker till Ullstorp i Önnestads socken av Kristianstads län upprättad år 1942 vid syneförrättning enligt vattenlagen.

Hemmanstal	Registernummer	Littera å kartan	Socken, by och hemman	Delägares namn, hemvist m. m. samt ägobeskrivning	Ägofigurens nummer
1	2	3	4	5	6
			Önnestads socken		
140289 / 737280	1 11	Di	Ullstorp	Nils Jönssons Sterbh.	
				åker förbättras ej	166
				-"- mylla på gras	167a
				-"- " " "	167b
				-"- " " "	168a 168b
				-"- " " "	169a 169b
				-"- " " "	170
				-"- " " "	171a 171b
				äng förbättras ej	172
				-"- -"- -"-	173
				Summa	
f.d. husarjord		DK	Ullstorp	samfält till Ullstorp 3, 7 och 10 bruk. Nils Nilsson	
				åker mylla på sand	182
				-"- " " "	183
				-"- " " "	184
				-"- " " "	185
				äng " " "	186
				väg. imp	187
				Summa	
4/135	17	Dm.	Ullstorp.	Helmer Andersson	
				åker mylla på gras	201
				-"- " " "	202
				-"- " " "	203
				-"- " " "	204
				-"- " " "	205
				Överföres	

	Areal								Nuvarande värde			Blivande värde			Förbättringsvärde		
	Åker		Äng och odlingsmark		Annan duglig mark		Impediment och högl. mark		pr har	pr ägofigur		pr har	pr ägofigur		pr har	pr ägofigur	
	Har	ar	Har	ar	Har	ar	Har	ar	Kr.	Kr.	öre	Kr.	Kr.	öre	Kr.	Kr.	öre
	7		8		9		10		11	12		13	14		15	16	
								04 15									
0.61	0	46.0							780	312	—	1200	480	—	420	168	—
0.61	0	68.5							650	445	25	1000	685	—	350	239	75
0.61	0	69.5							780	542	10	1200	834	—	420	291	90
0.65	0	06.5							780	50	70	1200	78	—	420	27	30
0.61	0	91.0							910	828	10	1400	1274	—	490	445	90
0.61	0	08.0							780	62	40	1200	96	—	420	33	60
0.61	0	84.5							910	768	95	1400	1183	—	490	411	05
0.61	0	41.5							910	377	65	1400	581	—	490	203	35
0.61	0	33.5							650	217	75	1000	335	—	350	117	25
								03 15									
								00 85									
	4	43.0						08 15		3604	90		5546	—		1941	10
0.61	0	43.5							520	226	20	800	348	—	280	121	80
0.61	0	35.5							780	276	90	1200	426	—	420	149	10
0.61	0	48.0							520	249	60	800	384	—	280	134	40
0.61	0	36.0							520	187	20	800	288	—	280	100	80
0.61			00	40					780	31	20	1200	48	—	420	16	80
								00 70									
	1	63.0	00	40				00 70		971	10		1494	—		522	90
0.95	0	36.5							950	346	75	1000	365	—	50	18	25
0.95	0	14.5							760	566	20	800	596	—	40	29	80
0.61	0	78.0							780	608	40	1200	936	—	420	327	60
0.61	0	72.0							520	374	40	800	576	—	280	201	60
0.61	0	26.5							195	51	67	300	79	50	105	27	83
	2	87.5								1947	42		2552	50		605	08

Hemmanstal	Registernummer	Littera å kartan	Socken, by och hemman	Delägares namn, hemvist m. m. samt ägobeskrivning	Ägofigurens nummer
1	2	3	4	5	6
				Överfört	
				åker mylla på grus	206
				trädgård " " "	207
				-"- " " "	208
				äng " " "	209
				-"- " " "	210
				-"- " " "	211
				-"- " " "	212
				väg imp.	213
				Summa.	
4/135	18	Dn	Ullstorp	Hugo Brodin	
				åker mylla på grus	214
				" " " "	215
				-"- " " "	216
				-"- " " "	217
				-"- " "	218
				tomt " " "	219
				-"- " " "	220
				äng " " "	221
				väg imp.	222
				Summa	
arst	921	Do	Ullstorp	Ellen Vennberg	
				åker mylla på grus	223
				väg imp.	224
				Summa	
1/384	913	Dp	Ullstorp	Hugo Brodin	
				åker mylla på grus	225
				Överföres.	

	Areal								Nuvarande värde			Blivande värde			Förbättringsvärde		
	Åker		Äng och odlingsmark		Annan duglig mark		Impediment och högl. mark		pr har	pr ägofigur		pr har	pr ägofigur		pr har	pr ägofigur	
	Har	ar	Har	ar	Har	ar	Har	ar	Kr.	Kr.	öre	Kr.	Kr.	öre	Kr.	Kr.	öre
	7		8		9		10		11	12		13	14		15	16	
	287.5									1947	42		2552	50		605	08
0.61	055.5								520	288	60	801	444	—	280	155	40
095	027.5								1140	313	50	1201	330	—	60	16	56
095	003.5								1140	39	90	1201	42	—	60	2	10
0.91			015.0						190	28	50	201	30	—	10	1	50
0.91			016.5						190	31	35	200	33	—	10	1	65
0.91			084.5						190	160	55	201	169	—	10	8	45
095			070.0						190	133	—	201	140	—	10	7	—
							012.0										
	374.0		186.0				012.0			2942	82		3740	50		797	68
0.61	065.0								520	338	—	801	520	—	280	182	—
0.61	056.0								396	218	40	601	336	—	210	117	60
0.61	032.5								650	211	25	1001	325	—	350	113	75
0.61	054.5								390	212	55	600	327	—	210	114	45
0.61	029.0								650	188	50	1000	290	—	350	101	50
0.61	018.0								780	140	40	1200	216	—	420	75	60
0.61	009.0								780	70	20	1200	108	—	420	37	80
0.61			0230						130	29	90	201	46	—	70	16	10
							0035										
	2640		0230				0035			1409	20		2168	—		758	80
0.61	051.5								195	101	42	301	154	50	105	54	08
							0080										
	051.5						0080			101	42		154	50		54	08
0.61	032.5								390	154	05	601	237	—	210	82	95
	039.5									154	05		237	—		82	95

Hemmantal	Registernummer	Littera å kartan	Socken, by och hemman	Delägares namn, hemvist m. m. samt ägobeskrivning	Ägofigurens nummer
1	2	3	4	5	6
				Överfört	
				åker mylla på grus	226
				-"- " " "	227
				-"- " " "	228
				väg ringa	229
				-"-	230
				Summa	
1/48	914	DQ	Ullstorp	Hjalmar Olsson	
				åker mylla på grus	231
				-"- " " "	232
				-"- " " "	233
				-"- " " "	234
				-"- " " "	235a 235b
				-"- " " "	236
				-"- " " "	237
				" " " "	238
				äng " " "	239
				-"- " " "	240
				-"- " " "	241
				Summa	
ant	920	Dr	Ullstorp	Hilding Silverberg	
				åker mylla på grus	242
				-"- " " "	243
				Summa	
ant	919	D.S	Ullstorp	Karl Söderlind	
				tomt mylla på grus	244
				Summa	

	Areal								Nuvarande värde			Blivande värde			Förbättringsvärde		
	Åker		Äng och odlingsmark		Annan duglig mark		Impediment och högl. mark		pr har	pr ägofigur		pr har	pr ägofigur		pr har	pr ägofigur	
	Har	ar	Har	ar	Har	ar	Har	ar	Kr.	Kr.	öre	Kr.	Kr.	öre	Kr.	Kr.	öre
	7		8		9		10		11	12		13	14		15	16	
		0395								154	05		237	–		82	95
0.65		0330							390	128	70	600	198	–	210	69	30
0.61		0370							650	240	50	1000	370	–	350	129	50
0.61		0055							650	35	75	1000	55	–	350	19	25
							0025										
							0200										
		1150					0225			559	–		860	–		301	–
0.61		0360							650	234	–	1000	360	–	350	126	–
0.61		0245							650	159	25	1000	245	–	350	85	75
0.61		0365							650	237	25	1000	365	–	350	127	75
0.61		0640							650	416	–	1000	640	–	350	224	–
0.65		0210							520	109	20	800	168	–	280	58	80
0.65		0150							520	78	–	800	120	–	280	42	–
0.61		0135							650	87	75	1000	135	–	350	47	25
0.61		0340							780	269	10	1200	414	–	420	144	90
0.65		0290							520	150	80	800	232	–	280	81	20
0.61			0090						130	11	70	200	18	–	70	6	30
0.65			0040						130	5	20	200	8	–	70	2	80
0.65			0070						130	9	10	200	14	–	70	4	90
		2740	0200							1767	35		2719	–		951	65
0.65		0170							780	132	60	1200	204	–	420	71	40
0.65		0160							520	83	20	800	128	–	280	44	80
		0330								215	80		332	–		116	20
0.65		0385							780	300	30	1200	462	–	420	161	70
		0385								300	30		462	–		161	70

Hemmanstal	Registernummer	Littera å kartan	Socken, by och hemman	Delägares namn, hemvist m. m. samt ägobeskrivning	Ägofigurens nummer
1	2	3	4	5	6
5/384	915	Dt	Ullstorp	Torsten Persson	
				arr: Arvid Larsson	
				åker mylla på grus	245a 245b
				-"- " " "	246
				-"- " " "	247
				äng " " "	248
				väg imp	249a
				-"-	249b
				Summa	
arst	918	Du	Ullstorp	Lars Karlsson	
				tomt mylla på grus	250
				Summa	
ars	113	Dv	Ullstorp	Ola Nilsson Lund	
				åker mylla på grus	251
				-"- " " "	252
				-"- " " "	253
				tomt " " "	254
				äng " " "	255
				väg imp	256
				-"-	257
				Summa	
arst	917	Dx.	Ullstorp.	Johan Larsson	
				tomt förbättras ej	258
				Summa	

Areal								Nuvarande värde			Blivande värde			Förbättringsvärde		
Åker		Äng och odlingsmark		Annan duglig mark		Impediment och högl. mark		pr har	pr ägofigur		pr har	pr ägofigur		pr har	pr ägofigur	
Har	ar	Har	ar	Har	ar	Har	ar	Kr.	Kr.	öre	Kr.	Kr.	öre	Kr.	Kr.	öre
7		8		9		10		11	12		13	14		15	16	
0	24.5							780	191	10	1200	294	—	420	102	90
0	18.0							520	93	60	800	144	—	280	50	40
0	18.0							910	163	80	1400	252	—	490	88	20
0	06.0							910	54	60	1400	84	—	490	29	40
		0	07.5					190	9	75	200	15	—	70	5	25
						0	05.0									
						0	04.0									
0	66.5	0	07.5			0	09.0		312	85		789	—		276	15
0	34.0							780	265	20	1200	408	—	420	142	80
0	34.0								265	20		408	—		142	80
0	54.0							780	421	20	1200	648	—	420	226	80
0	63.0							650	409	50	1000	630	—	350	220	50
0	60.5							650	393	25	1000	605	—	350	211	75
0	18.0							780	140	40	1200	216	—	420	75	60
		0	11.0					520	57	20	800	88	—	280	30	80
						0	12.0									
						0	16.0									
1	95.5	0	11.0			0	28.0		1421	55		2187	—		765	45
						0	10.0									
						0	10.0									

Hemmanstal	Registernummer	Littera å kartan	Socken, by och hemman	Delägares namn, hemvist m. m. samt ägobeskrivning	Ägofigurens nummer
1	2	3	4	5	6
11/192	9 16	D4	Ullstorp	Ragnar Nilsson	
				åker mylla på grus	259
				-"- " " "	260
				-"- " " "	261
				tomt förbättras ej	262
				-"-	263
				-"-	264
				åker mylla på grus	265a
				-"-	265b
				-"- " " "	266
				-"- " " "	267
				äng " " "	268
				-"- " " "	269
				väg imp.	270
				-"-	271
				Summa	
1/16	11 6	DZ	Ullstorp	Torsten Lindekog	
				äng förbättras ej	272
				Summa	
5/128	9 3	Då	Ullstorp	Göte Andersson	
				åker förbättras ej	273
				-"- mylla på grus	274
				-"- " " "	275
				-"- förbättras ej	276
				tomt mylla på grus	277
				äng " " "	278
				väg imp.	279
				Summa	

PETTERSONSKA BOKTR. EFTR. SKARA

403474

Areal								Nuvarande värde			Blivande värde			Förbättringsvärde		
Åker		Äng och odlingsmark		Annan duglig mark		Impediment och högl. mark		pr har	pr ägofigur		pr har	pr ägofigur		pr har	pr ägofigur	
Har	ar	Har	ar	Har	ar	Har	ar	Kr.	Kr.	öre	Kr.	Kr.	öre	Kr.	Kr.	öre
7		8		9		10		11	12		13	14		15	16	
0	52.5							520	278	20	800	428	—	280	149	80
1	46.0							520	239	20	800	368	—	280	128	80
0	31.0							520	161	20	800	248	—	280	86	80
						020.5										
0	02.0							650	13	—	1000	20	—	350	7	—
0	02.0							650	13	00	1000	20	—	350	7	—
0	62.0							910	591	50	1400	910	—	490	318	50
0	34.0							650	221	—	1000	340	—	350	119	—
0	45.0							910	409	50	1400	630	—	490	220	50
0	09.0							910	81	90	1400	126	—	490	44	10
		0	70.0					390	270	60	600	420	—	210	147	—
		0	46.5					520	241	80	800	372	—	280	130	20
						005.0										
						012.0										
287	5	116	5			037.5			2523	30		3882	—		1358	70
						0	10									
						0	10									
						0	02.0									
0	11.0							650	71	50	1000	110	—	350	38	50
0	29.0							650	188	50	1000	290	—	350	101	50
						003.0										
0	06.0							910	54	60	1400	84	—	490	29	40
		0	02.0					910	18	20	1400	28	—	490	9	80
						003.0										
046	0	002	0			008.0			332	80		512	—		179	20

71.

Hemmanstal	Registernummer	Littera å kartan	Socken, by och hemman	Delägares namn, hemvist m. m. samt ägobeskrivning	Ägofigurens nummer
1	2	3	4	5	6
avst	116	Dä	Ullstorp	Jöns Nilsson	
				tomt mylla på grus	280
				Summa	
avst	117	Dö	Ullstorp	Alfrida Fritz	
				tomt förbättras ej	281
				Summa	
Sammandrag					
Önnestads Sveken					
146289/737280	111	Di	Ullstorp	Nils Jönssons Sterbh.	
f.d. husarj.		DK.	-"-	samfält till Ullstorp 3, 7. och 10	
				bruk. Nils Nilsson	
4/135	17	Dm	-"-	Helmer Andersson	
4/135	18	Dn.	-"-	Hugo Brodin	
avst	921	Do	-"-	Ellen Vennberg	
1/384	913	Dp	-"-	Hugo Brodin	
1/48	914	Dq	-"-	Hjalmar Olsson	
avst	920	Dr	-"-	Hilding Silverberg	
avst	919	Ds	-"-	Karl Söderlind	
5/384	915	Dt	-"-	Torsten Persson	
avst	918	Du	-"-	Lars Karlsson	
avs	113	Dv	-"-	Ola Nilsson Lund	
avst	917	DX	-"-	Johan Larsson	
11/192	916	Dy	-"-	Ragnar Nilsson	
1/16	116	DZ	-"-	Torsten Lindekog	
5/128	93	Då	-"-	Göte Andersson	
avst	116	Dä	"	Jöns Nilsson	
avst	117	Dö	-"-	Alfrida Fritz	
		81		Summa	

Areal								Nuvarande värde			Blivande värde			Förbättringsvärde		
Åker		Äng och odlingsmark		Annan duglig mark		Impediment och högl. mark		pr har	pr ägofigur		pr har	pr ägofigur		pr har	pr ägofigur	
Har	ar	Har	ar	Har	ar	Har	ar	Kr.	Kr.	öre	Kr.	Kr.	öre	Kr.	Kr.	öre
7		8		9		10		11	12		13	14		15	16	
0	15.0							780	117	—	1201	180	—	420	63	—
0	15.0								117	—		180	—		63	—
						007.0										
						007.0										
44	30					081.5			3604	90		5546	—		1941	10
16	30	0	04.0			007.0			971	10		1494	—		522	90
37	40	1	86.0			012.0			2942	82		3740	50		797	68
26	40	0	83.0			0023			1409	20		2168	—		758	80
0	51.5					008.0			101	42		154	50		54	08
1	15.0					022.5			559	—		860	—		301	—
27	40	020.0							1767	35		2719	—		951	65
1	33.0								215	80		332	—		116	20
0	38.5								307	30		462	—		161	70
0	66.5	0	07.5			009.0			512	85		789	—		276	15
0	94.0								265	20		408	—		142	80
19	5.5	0	11.0			028.0			1421	55		2187	—		765	45
						010.0										
26	7.5	1	16.5			037.5			2523	30		3882	—		1358	70
						010.0										
0	46.0	0	02.0			008.0			332	80		512	—		179	20
0	15.0								117	—		180	—		63	—
						007.0										
124	00.5	3	70.0			2	44.0		17043	59		25434	—		8390	41

Åker —

73.

Hemmanstal	Registernummer	Littera å kartan	Socken, by och hemman	Delägares namn, hemvist m. m. samt ägobeskrivning	Ägofigurens nummer
1	2	3	4	5	6
—	Stad		den 25 februari 1943. Lennart Johansson förrättningsman.		
			Sonnh. Nilsson	Gustav Lassen	

Kostnadsförslag

Bil. 8.

"Skoglösa-Ullstorp-Hjärseke dikningsföretag I-III 1943".

Läge	Längd m.	Arbete, jordmån m. m.	Antal	à pris	Kostnad Kr.	Kostnad öre	Summa Kr.	Summa öre
1	2	3	4	5	6		7	
		Företag I. utgår						
0-10+77	1077	Dikessträckan Aa-Ab-Ba.						
0-3+82	382	Schaktning av lerbl. sand m³	875	1.50	1312	50		
		" " mylla "	325	1.-	325	-	1637	50
3+82-10+77	695	40" cementrör lm	695	25.-	17375	-	17375	-
3+82-6+89	307	Schaktning för täckt ledning rörens läggning, dikesjordens återfyllning m.m. lm	307	3.90	1197	30		
6+89-6+93	4	d:o d:o "	4	10.-	40	-		
6+93-8+84	191	d:o d:o "	191	3.90	744	90		
8+84-8+87	3	d:o d:o "	3	10.-	30	-		
8+87-9+63	76	d:o d:o "	76	3.90	296	40		
9+63-9+67	4	d:o d:o "	4	10.-	40	-		
9+67-10+77	110	d:o d:o "	110	3.90	429	-	2777	60
3+82		Dikesöga enl. ritning st	1	50.-			50	-
10+77		Intagningsbassäng enl. ritning "	1	200.-			200	-
5,6+93,8+22,9+67		Intagningsbrunnar enl. ritn. inre diam 1.25m "	4	125.-			500	-
2+40,3+11		Ägovägsbroar av trä enl. ritn.						
		bärbalkar 6" x 8" st	2	450			900	-
		För oförutsedda fall, arbetets tillsyn m.m. tillägges c:a 10 %					2359	90
		Summa					25800	-

Jönestad den 25 febr. 1943

Lennart Nilsson Kåre

förrättningsman.

1	2	3	4	5	6	7	

Bil. 9.

Verkställdelningslängd för "Skogsbo - Ullsbygn - Kjärsbo delningsförrättning I-III 1943"

Sträcka I.

Nummer	Registernummer	Sektion i kartan	Skatteområde	Fastighetens namn	Delägare	Skattemyndighetens uppgifter	Fastighetens taxeringsvärde		Fastighetsområde	Fastighetens andel av taxeringsvärdet		Fastighetens taxeringsvärde	
							kr	öre	%	kr	öre	kr	öre
				Ömmelsbo ängen.									
20/1024	ang 7	Ac	Skogsbo	Ömmelsbo	Ivar Jonsson	s alla	120	-	0.440	113	52	3	13
1/8	ang 7	Ad	"	"	Nils Joel Ingesson	"	379	-	1.363	351	65	9	71
1/24	9 7	Ae	"	"	Ivar Jonsson	s "	1454	40	5.329	1374	88	37	97
3/28	15 3	Af	"	"	Samme	s "	7760	40	28.432	7335	46	202	56
3/56	13 6	Ag	"	"	Samme	s "	6738	-	24.686	6368	99	175	87
27/256	16 10	Ah	"	"	Samme	s "	3746	40	13.726	3541	31	97	74
1/128	ang 16 4	Ai	"	"	Ola Nilsson	s "	468	-	1.715	442	47	12	22
ansk.	16 14	Ak	"	"	Samme	s "	96	-	0.352	90	82	2	51
27/256	16 8	Al	"	"	Nils O. Konrad Jonsson	"	2649	60	9.707	2504	41	69	16
27/256	16 7	Am	"	"	Samme	"	2253	-	8.254	2129	53	58	80
1/50	1 3	An	"	"	Ola Nilsson	s "	878	40	3.218	830	24	22	93
1/40	1 4	Bl	"	"	Nils Nilsson	s Hg 1884	198	-	0.725	187	05	5	16
				Vindsörs ängen.									
1/16	4 1	Ga	Vindsör	Vindsörs	Kommunalnämnden i Vindsörs stadsrad m. fl. Kamp Ingvall	alla	560	40	2.053	529	67	14	63
					Summa		27294	60	100.000	25800	-	712	44

Upprättad den 25 febr. 1943

Lantmäterikontorets förrättningsman

Sven Nilsson

Johan Hansson

Kostnadsförslag

Bil. 10.

"Skoglösa - Ullstorp - Hjärseke dikningsföretag I-III 1943".

Läge	Längd m.	Arbete, jordmån m. m.	Antal	à pris	Kostnad Kr.	öre	Summa Kr.	öre
1	2	3	4	5	6		7	
		Företag II.						
10-10+77	77	Dikessträckan Ab-Ba.						
		Schaktning för öppet dike						
		lerbl. sand m^3	40	1.75	70	-	70	-
		För oförutsedda fall, arbetets						
		tillsyn m.m. tillägges c:a 15 %					10	-
		Summa					80	-
10+77-11+20	43	Dikessträckan Ba-Bb.						
		Schaktning för öppet dike						
		lerbl. sand m^3	40	1.75	70	-	70	-
		För oförutsedda fall, arbetets						
		tillsyn m.m. tillägges c:a 15 %					10	-
		Summa					80	-
11+20-24	1280	Dikessträckan Bb-Ca.						
11+20-18	680	Schaktning av dyjord m^3	500	1.-	500	-		
		" " lerbl. sand "	1200	1.75	2100	-		
11+86-11+90	7.5	Upprensning under bron lm	7.5	10.-	75	-		
18-24	600	Schaktning av dyjord m^3	225	1.-	225	-		
		" " grus "	750	2.50	1875	-	4775	-
17,18+30,22+41, 23+28		Broar enl. ritning, bärbalkar						
		4" x 6" st	4	250.-			1000	-
		För oförutsedda fall, arbetets						
		tillsyn m.m.tillägges c:a 10 %					600	-
		Summa					6375	-
40-43+74	374	Dikessträckan Bb-D.						
40-41+74	174	28" cementrör lm	174	13,5	2349	-		
41+74-42+58	84	21" " "	84	8.-	672	-		
41+65-43+74	209	21" " "	209	8.-	1672	-	4693	-
40-41+74	174	Schaktning för täckt ledning,						
		rörens läggning, dikesjordens å-						
		terfyllning m.m. lm	174	4.-	696	-	696	-
		överföres					5389	-

1	2	3	4	5	6	7
		överfört				5389 -
41+74-42+58						
42+65-43+74	193	Schaktning för täckt ledning				
		m.m. lm	193	3.90	752 70	752 70
40+00		Dikesöga enl. ritning st	1	50.-		50 -
41+74,41+65		Intagningsbrunnar enl. ritning				
43+74		inre diam= 0.9 m. st	3	70.-	210 -	210 -
		För oförutsedda fall, arbetets				
		tillsyn m.m. tillägges c:a 10 %				648 30
42+58,5-42+65,5	7	21" vägrör, schaktning och läggning av 21" vägrör. Schaktmassans återfyllning samt vägbanans iordningsställande jämte 1 st. intagningsbrunn i p. 43+58,5, inre diam= 0.9 m. utföres och bekostas av V. Göinge härads vägh̊llningsdistrikt m	-	-	-	- -
		Summa				7050 -
43+74-53+15	941	Dikessträckan D-E.				
43+74-44+05	31	21" cementrör lm	31	8.-	248 -	
	31	Schaktning för täckt ledning				
		å.m. "	31	4.50	139 50	387 50
44+05-47+06	301	Schaktning för öppet dike				
		mylla m^3	250	1.-	250 -	
		d:o sandbl. grus "	700	2.25	1575 -	1825 -
47+06-50	294	28" cementrör lm	294	13.50	3969 -	
50a-50a+64= =50+86	64	21" " "	64	8.-	512 -	
50+86-53+15	229	21" " "	229	8.-	1832 -	6313 -
47+06-47+50	44	Schaktning för täckt ledning				
		m.m. lm	44	3.75	165 -	
47+50-48+50	100	d:o d:o "	100	5.-	500 -	
48+50-49	50	d:o d:o "	50	4.50	225 -	
49-50	100	d:o d:o "	100	4.-	400 -	
50a-50a+40	40	d:o d:o "	40	4.25	170 -	
50a+40-50a+64	24	2 d:o d:o "	24	4.50	108 -	
50+86-51+96	110	d:o d:o "	110	3.50	385 -	
51+96-51+99	3	d:o d:o "	3	10.-	30 -	
		överföres			1983 -	8525 50

1	2	3	4	5	6	7
		överfört			1983 -	8525 50
51+99-52+50	51	Schaktning för täckt ledning m.m.	lm 51	3.25	165 75	
52+50-53+15	65	d:o d:o	" 65	3.40	221 -	
44+05		Intagningsbassäng enl. ritn.	st 1	50.-	50 -	
47+06		Dikesöga enl. ritning	" 1	200.-	200 -	
48+20,49+50,50, 50+86,52+44,53+15		Intagningsbrunnar enl. ritn. inre diam= 0.9 m.	st 6	70.-	420 -	3039 75
		För oförutsedda fall, arbetets tillsyn m.m. tillägges c:a 10 %				1154 75
		Summa				12720 -
53+15-53+79	64	Dikessträckan E-F.				
53+15-53+79	64	21" cementrör	lm 64	8.-	512 -	
		Schaktning för täckt ledning m.m.	lm 64	5.-	320 -	
53+79		Intagningsbrunn enl. ritning inre diam= 0.9 m.	st 1	70.-	70 -	902 -
		För oförutsedda fall, arbetets tillsyn m.m. tillägges c:a 10 %				93 -
		Summa				995 -
53+79-59+55	576	Dikessträckan F-Ga-Gb.				
53+79-56+37	258	15" cementrör	lm 258	5.-	1290 -	
56a+37-57a+42= =57+73	105	15" "	" 105	5.-	525 -	
57+73-59+55	182	9" "	" 182	3.-	546 -	2361 -
53+79-54+56	77	Schaktning för täckt ledning m.m.	lm 77	4.10	315 70	
54+56-54+59	3	d:o d:o	" 3	10.-	30 -	
54+59-56+01	142	d:o d:o	" 142	2.50	355 -	
56+01-56+11	10	d:o d:o	" 10	10.-	100 -	
56+11-56+37= =56a+37	26	d:o d:o	" 26	2.20	57 20	
56a+37-57a+42= =57+73	105	d:o d:o	" 105	3.10	325 50	
57+73-58+53	80	d:o d:o	" 80	1.75	140 -	
58+53-58+56	3	d:o d:o	" 3	10.-	30 -	
58+56-59+09	53	d:o d:o	" 53	1.50	79 50	
59+09-59+13	4	d:o d:o	" 4	10.-	40 -	
59+13-59+55	42	d:o d:o	" 42	1.50	63 -	1535 90
		överföres				3896

1	2	3		4	5	6	7
		överfört					3896 90
54+56,56+11,56+37, 57+73,58+10,59+55		Intagningsbrunnar	st	6	70.-	420 -	420 -
		För oförutsedda fall, arbetets tillsyn m.m. tillägges c:a 10 %					433 10
		Summa					4750 -
60=53+79							
60-61	100	Dikessträckan F-H.					
60-61	100	15" cementrör	lm	100	5.-		500 -
		Schaktning för täckt ledning m.m.	lm	100	2.55		255 -
61		Intagningsbrunn enl. ritning inre diam= 0.7 m.	st	1	50.-		50 -
		För oförutsedda fall, arbetets tillsyn m.m. tillägges c:a 10 %					80 -
		Summa					885 -
61-63+41	241	Dikessträckan H-I.					
		15" cementrör	lm	241	5.-	1205 -	1205 -
61-61+42	42	Schaktning för täckt ledning m.m.	lm	42	2.55	107 10	
61+42-46	4	d:o d:o	lm	4	10.-	40 -	
61+46-61+97	51	d:o d:o	"	51	2.55	130 05	
61+97-62+01	4	d:o d:o	"	4	10.-	40 -	
62+01-62+50	49	d:o d:o	"	49	2.80	137 20	
62+50-63+00	50	d:o d:o	"	50	2.55	127 50	
63-63+41	41	d:o d:o	"	41	2.35	96 35	678 20
62+28,63+41		Intagningsbrunnar enl. ritning inre diam= 0.7 m.	st	2	50.-		100 -
		För oförutsedda fall, arbetets tillsyn m.m. tillägges c:a 10 %					196 80
		Summa					2180 -
63+41-65+85	244	Dikessträckan I-K.					
		15" cementrör	lm	244	5.-	1220 -	1220 -
63+41-64	59	Schaktning för täckt ledning m.m.	"	59	2.35	138 65	
64-65	100	d:o d:o	"	100	2.15	215 -	
65-65+80	80	d:o d:o	"	80	2.60	208 -	561 65
		överföres					1781 65

1	2	3	4	5	6	7
		överfört				1781 65
65+80-65+85	5	Schaktning för täckt ledning m.m.	lm 5	10.-		50 -
64+24,64+83, 65+85		Intagningsbrunnar enl. ritning inre diam= 0.7 m.	st 3	50.-		150 -
		För oförutsedda fall, arbetets tillsyn m.m. tillägges c:a 10 %				198 35
		Summa				2180 -
80=63+41						
80-80+10	10	Dikessträckan I-L.				
80-80+10	10	4" tegelrör	st 35	0.40		14 -
80-80+10	10	Schaktning för täckt ledning m.m.	lm 10	1.75		17 50
80+10		Intagningsbrunn enl. ritning inre diam= 0.7 m.	st 1	70.-		70 -
		För oförutsedda fall, arbetets tillsyn m.m. tillägges c:a 10 %				8 50
		Summa				110 -
90=61						
90-90+42	42	Dikessträckan H-M.				
90-90+42	42	4" tegelrör	st 147	0.40		58 80
90-90+42	42	Schaktning för täckt ledning m.m.	lm 42	1.75		73 50
90+42		Intagningsbrunn enl. ritning inre diam= 0.7 m.	st 1	50.-		50 -
		För oförutsedda fall, arbetets tillsyn m.m. tillägges c:a 10 %				17 70
		Summa				200 -
70=53+15						
70-70+46	46	Dikessträckan E-N.				
70-70+46	46	4" tegelrör	st 151	0.40		60 40
70-70+46	46	Schaktning för täckt ledning m.m.	lm 46	1.75		80 50
70+46		Intagningsbrunn enl. ritning inre diam= 0.7 m.	st 1	50.-		50 -
		För oförutsedda fall, arbetets tillsyn m.m. tillägges c:a 10 %				19 10
		Summa				210 -

1	2	3	4	5	6	7
100=43+74						
100-103+56	356	Dikessträckan D-O.				
100-101+07	107	9" cementrör lm	107	2.80	299 60	
101+07-103+56	249	12" " "	249	3.70	921 30	1220 90
100-101+07	107	Schaktning för täckt ledning m.m. lm	107	1.65	176 55	
101+07-102+50	143	d:o d:o "	143	4.50	643 50	
102+50-103+56	106	d:o d:o "	106	4.30	455 80	1275 85
101+07,102+50 103+56		Intagningsbrunnar enl. ritning inre diam= 0.7 m. st	3	50.-	150 -	150 -
		För oförutsedda fall, arbetets tillsyn m.m. tillägges c:a 10 %				253 25
		Summa				2900 -
100=56+11						
100-100+25	25	Dikessträckan Ga-P.				
100-100+25	25	6" tegelrör st	88	0.40		35 20
100-100+25	25	Grävning för täckt ledning m.m. lm	25	1.75		43 75
100+25		Intagningsbrunnar enl. ritning inre diam= 0.7 m. st	1	50 -		50 -
		För oförutsedda fall, arbetets tillsyn m.m. tillägges c:a 10 %				11 05
		Summa				140 -
		Sammandrag.				
10-10+77	77	Dikessträckan Ab-Ba				80 -
10+77-11+20	43	" Ba-Bb				80 -
11+20-24	1280	" Bb-Ca				6375 -
40-43+74	374	" Bb-D				7050 -
43+74-53+15	941	" D-E				12720 -
53+15-53+79	64	" E-F				995 -
53+79-59+55	576	" F-Ga-Gb				4750 -
60-61	100	" F-H				885 -
61-63+41	241	" H-I				2180 -
63+41-65+85	244	" I-K				2180 -
80-80+10	10	" I-L				110 -
90-90+42	42	" H-M				200 -
70-70+46	46	" E-N				210 -
100-103+56	356	" D-O				2900 -
100-100+25	25	" Ga-P				140 -
		Summa kronor				40855 -

Omräknad den 25 febr. 1943
Tornedalens Turisttrafik
Förvaltningsman

Bil. 11.

Företag II.

Kostnadsfördelningslängd för "Skoglösa - Ullstorp-Hjärseke diknings-företag I-III 1943."

Hemmanstal	Registernummer	Littera å kartan	Socken, by, hemman	Delägare	Sökande
1	2	3	4	5	6
		Ennestads socken.			
1/16	9^{4}	Aa	Skoglösa	Nils Persson stubbens	
3/64	av 9^{5}	Ab	"	Dsme	
1/16	6^{2}	Ac	"	Per Svante Nilsson	
1/8	6^{3}	Ap	"	Dsme	
1/16	6^{4}	Aq	"	Dsme	
1/16	6^{5}	Ar	"	Dsme	
1/16	6^{6}	As	"	Dsme	
17/2048	6^{15}	At	"	Sture Bertil Olsson	
1/8	9^{3}	Au	"	Dsme	
3/16	13^{3}	Ax	"	Alfred Olsson an: Konrad Jönsson	
1/8	8^{2}	Ay	"	Håkan Abrahamsson	
1/8	8^{3}	Az	"	Dsme	
3/256	2^{7}	Aå	"	Dsme	
9/256	2^{6}	Aä	"	Dsme	
1/24	3^{10}	Aö	"	Dsme Allan Jönsson	
1/64	3^{16}	Ba	"	Ola Nilsson	
1/24	av 3^{9}	Bb	"	Dsme	
1/128	2^{16}	Bc	"	Dsme	
1/320	3^{21}	Be	"	Dsme	
5/16	8^{5}	Bf	"	Lars Joel Johnsson	
1/16	3^{15}	Bg	"	Bernt Gustaf Sjöstedt	
1/16	3^{11}	Bh	"	Lars Albin Persson	
1/12	3^{28} 3^{13}	Bi	"	Dsme	
1/180	2^{11} 3^{19}	Bk	"	Johan Magnus Jönsson	sök.
1/40	1^{4}	Bl	"	Nils Nilsson	"

övrefäres

Art. I. Sh. Ab-Ba-Bb-Ca					Art. II. Sh. Bb-D-E-F-Ga-Gb+F-H-I-K+I-L+H-M+E-N+D-O+Ga-P						
Anzahl der Aufnahmen	Gesamt-Flächen-inhalt		Durchschnitts-Ertrag	Berichtigter Ertrag	Anzahl der Aufnahmen	Gesamt-Flächen-inhalt		Durchschnitts-Ertrag	Berichtigter Ertrag		
	ha	a	%	ha	a		ha	a	%	ha	a
7	8		9	10	11	12		13	14		
alle	74	40	0.879	57	44						
"	78	40	0.927	60	58						
"	48	-	0.567	37	05						
"	64	-	0.756	49	40						
"	14	80	0.175	11	44						
"	16	-	0.189	12	35						
"	21	20	0.251	16	40						
"	27	60	0.326	21	31						
"	244	80	2.893	189	06						
"	735	20	8.689	567	83						
"	564	-	6.665	435	56						
"	438	40	5.181	338	58						
"	104	-	1.229	80	31						
"	254	-	3.002	196	18						
"	400	80	4.736	309	50						
"	530	-	6.264	409	35						
"	104	85	1.239	80	97						
"	80	55	0.952	62	21						
"	40	35	0.477	31	17						
"	38	80	0.459	30	-						
"	760	-	8.982	586	97						
"	69	75	0.824	53	85						
"						534	-	1.437	493	18	
"						446	40	1.201	412	18	
"						998	10	2.686	921	84	
	4709	90	55.662	3637	51	1978	50	5.324	1827	20	

Summa der berichtigten Erträge		Durchschnitts-Ertrag pro Aufnahme	Summa der berichtigten Erträge	
ha	a	%	ha	a
15		16	17	
57	44	0.141	1	59
60	58	0.148	1	67
37	05	0.091	1	03
49	40	0.121	1	36
11	44	0.028	0	32
12	35	0.030	0	34
16	40	0.040	0	45
21	31	0.052	0	59
189	06	0.463	5	22
567	83	1.390	15	68
435	56	1.066	12	02
338	58	0.829	9	35
80	31	0.197	2	22
196	18	0.480	5	41
309	50	0.758	8	55
409	35	1.002	11	30
80	97	0.198	2	23
62	21	0.152	1	71
31	17	0.076	0	86
30	-	0.074	0	83
586	97	1.437	16	21
53	85	0.132	1	49
493	18	1.207	13	61
412	18	1.009	11	38
921	84	2.256	25	45
5464	71	13.377	150	87

1	2	3	4	5	6
				överfört	
		Da	Ullstorp	tonjord till Ullstorp nr 3,4,5,6,7,8,9,10 ö 11	Sk.
			ägare	brukare: Johan Magnus Jönsson.	Obs ägare!
1004/32768	av 1^{4}	Db	"	Dsme	
691/32768	av 1^{4}	Dç	"	Karl Johan Kullander	
1/32	1^{5}	De	"	Dsme	
avst.	1^{15}	Df	"	Johan Emil Jönsson	
19/2048	1^{10}	Dg	"	Dsme	
13/2048	1^{6}	Dh	"	Dsme	
145289/737280	1^{11}	Di	"	Nils Jönssons stubbens	"
4/135	1^{9}	Dl	"	Per Jonsson	
		Vinslövs socken			
75/256	3^{9}	Ea	Vanneberga	Anders Botvid Lindgren	
87/256	5^{7}	Eb	"	Karl Birger Persson	"
68/512	5^{6}	Eç	"	Tenant Håkansson	
1/315	13^{10}	Ed	"	Oskar Blomberg	
1/16	1^{7}	Ee	"	Martin Johansson	
7/512	1^{11}	Ef	"	Dsme	
57/542	4^{32}	Eg	"	Johan Olsson	
3/64	2^{12}	Eh	"	Dsme	
1/32	4^{8}	Ei	"	Anders Hansson	
1/8	1^{7}	Fa	Hjärseke	Rickard Reinhart, arr: N. Sjökolm	
1/8	1^{6}	Fb	"	Dsme	
1/4	1^{5}	Fç	"	Nils Olsson	"
1/12	1^{4}	Fd	"	Per Nilssons stubbens	"
1/6	1^{3}	Fe	"	Dsme	"
1/4	1^{2}	Fg	"	Anton Olsson	"
				Summa	

7	8	9	10	11	12	13	14	15	16	17
	4709 90	55.662	3637 51		1978 50	5.324	1827 20	5464 71	13.377	150 87
113-116 118 121-129	1631 -	19.275	1259 62	117, 119 120	344 -	0.926	317 80	1577 42	3.861	43 55
dito					1238 80	3.334	1144 23	1144 23	2.801	31 60
"					691 10	1.860	638 35	638 35	1.562	17 62
"					612 20	1.648	565 59	565 59	1.384	15 61
"	123 60	1.461	95 48					95 48	0.234	2 64
"	33 60	0.397	25 94					25 94	0.063	0 71
"	2 80	0.033	2 16					2 16	0.005	0 06
159-165 134-181	1658 15	19.596	1280 60					1280 60	3.134	35 35
dito 178-199	302 55	3.576	233 69					233 69	0.572	6 45
dito					426 40	1.148	393 99	393 99	0.965	10 89
					4528 75	12.188	4182 92	4182 92	10.238	115 48
					1042 20	2.805	962 68	962 68	2.356	26 58
					158 40	0.426	146 20	146 20	0.358	4 04
					50 40	0.136	46 68	46 68	0.114	1 29
					53 20	0.143	49 08	49 08	0.120	1 35
					409 80	1.103	378 55	378 55	0.927	10 46
					136 80	0.368	126 30	126 30	0.309	3 49
					226 80	0.610	209 35	209 35	0.512	5 78
					242 40	0.653	224 11	224 11	0.549	6 19
					3020 35	8.128	2789 63	2789 53	6.828	77 02
					5377 -	14.471	4966 45	4966 45	12.156	137 12
					5227 90	14.069	4828 48	4828 48	11.819	133 32
					9085 90	24.450	8391 24	8391 24	20.539	231 68
					2307 40	6.210	2131 27	2131 27	5.217	58 85
	8461 60	100.000	6535 -		37158 30	100.000	34320 -	40855 -	100.000	1128 -

Växsta den 25 febr. 1943

Lennart Ekenstierna

förrättningsman.

Sven Nilsson

Sven Larsson

Kostnadsförslag

Bil. 12.

"Skoglösa-Ullstorp-Hjärseke dikningsföretag I-III 1943".

Läge	Längd m.	Arbete, jordmån m. m.	Antal	à pris	Kostnad Kr.	Kostnad öre	Summa Kr.	Summa öre
1	2	3	4	5	6		7	
		Företag III.						
24-32+50=32a+50 32a+50-33a+50								
	950	Dikessträckan Ca-Cb.						
24-32+50	850	Schaktning av sandbl. mylla m³	500	1.50	750	-		
24-32+50	850	" " grus "	1000	2.50	2500	-		
32a+50-33a+50	100	" " sandbl. mylla "	150	1.50	225	-		
32a+50-33a+50	100å	" " grus "	125	2.50	312	50	3787	50
25+75, 27+75, 29+75		Broar av trä enl. ritning bärbalkar 4" x 6" st	~~3~~ 1	250.-			~~750~~ 250	-
		För oförutsedda fall, arbetets tillsyn m.m. tillägges c:a 10 %					~~462~~ 412	~~50~~ 50
28+18.5		Landsvägsbrokulvert enl. ritning och spec. kostnadsförslag					2600	-
		Summa					~~7050~~ 7600	-
		Spec. kostnadsförslag för landsvägskulvert av betong i p. 28+18.5-28+28.						
		Rivning av gamla bron					100	-
		Schaktning m³	15	4.-			60	-
		Länshållning					150	-
		Sländtbeklädnad av sten m³	14	7.-			98	-
		Gjutning av frontmurar 350 kg. betong pr m³ "	10	70.-			700	-
		Träformar fot³	30	3.50			105	-
		Räcke lm	12	27.-			324	-
		Spåntning fot³	35	3.50			122	50
		Vägrör lm	10	40.-			400	-
		Läggning och höljning av rören "	10	30.-			300	-
		För oförutsedda fall, arbetets tillsyn m.m. tillägges c:a 10 %					240	50
		Summa kronor					2600	-

1	2	3	4	5	6	7
		-stad den 25 febr. 1943.				
		Lennart Kronströmer				
		förrättningsman				

Bil. 13.

Kronofastighetsdelningsförrättning för "Skogsbo - Ullsbyn - Hjärsbo delningsförrättning I-III 1943."

Förrättning III

Fastighetsbeteckning	Fastighetsnummer	Kolumn i mantalslängden	Ägarens namn	Delägare	Stämmande	Fastighetsregistrets beteckning	Fastighetsdelens taxeringsvärde kr	Fastighetsdelens taxeringsvärde öre	Fastighetsdelens andel i %	Fastighetsdelens andel kr	Fastighetsdelens andel öre	Fastighetsdelens lösenbelopp kr	Fastighetsdelens lösenbelopp öre
				Omvandade ruteer.									
1452/89 737/50	1	Di	Ullsbyn	Nils Jönsson dödsb.	S	167-172	1941	10	23.135	1758	26	48	52
fd. husag-rud		Dk	"	Samfällt till Ullsbyn 3, 7 och 10, bouppt. Nils Nilsson		alla	522	90	6.232	473	63	13	07
4/135	1	7	Dm	"	Helmer Andersson		"	797	68	9.507	722	53	19	94
4/135	1	8	Dn	"	Hugo Bjerdin		"	758	80	9.044	687	34	18	97
avst.	9	21	Do	"	Ellen Vamberg		"	54	08	0.645	49	02	1	35
1/384	9	13	Dp	"	Hugo Bjerdin		"	301	-	3.587	272	61	7	52
1/48	9	14	Dq	"	Hjalmar Olsson		"	951	65	11.342	861	99	23	79
avst.	9	20	Dr	"	Hilding Silverberg		"	116	20	1.385	105	26	2	91
avst.	9	19	Ds	"	Karl Söderlund	S	"	161	70	1.927	146	45	4	04
5/384	9	15	Dt	"	Torsten Persson		"	276	15	3.291	250	12	6	90
					arv: Arvid Larsson	S								
avst.	9	18	Du	"	Lars Karlsson		alla	142	80	1.702	129	35	3	57
avs.	1	13	Dv	"	Ola Nilsson Lund	S	"	765	45	9.123	693	35	19	13
11/192	9	16	Dy	"	Ragnar Nilsson		"	1358	70	16.193	1230	67	33	96
5/128	9	3	Dä	"	Gösta Andersson		"	179	20	2.136	162	34	4	48
avst.	1	16	Dä	"	Jöns Nilsson		"	63	-	0.751	57	08	1	58
					Summa			8390	41	100.000	7600	-	209	73

Förrättad den 25 febr. 1943

Lennart Ekman förrättningsman

Gösta Nilsson

Nils Hansson

Bil. 14.

U T L Å T A N D E

avgivet vid syneförrättning enligt vattenlagen avseende torrläggning av mark till Skoglösa och Ullstorp i Önnestads socken samt Vanneberga, Hjärseke och Åraslöv i Vinslövs socken av Kristianstads län.

1:o. Företagen, som avse bättre torrläggning av åker och äng m.m. äro enligt synemännens förmenande att hänföra till dikning. Mot företagens utförande på sätt i detta utlåtande närmare angives finnes enligt synemännens förmenande ej något laga hinder.

2:o. Sökande till företagen äro:

Johan Magnus Jönsson för Skoglösa 2^{11}, 3^{19} och Ullstorp 1^{4}

Nils Nilsson " " 1^{4}

Ture Jönsson " " $7^{1},9^{7},13^{6},15^{3},16^{10}$

Ola Nilsson " " $1^{3},16^{4},16^{14}$

Karl Söderlind " Ullstorp 9^{19}

Arvid Larsson " " 9^{15}

Ola Nilsson Lund " " 1^{13}

Jöns Nilssons stbh. " " 1^{11} genom

Sven Nilsson

Per Nilssons stbh. " Hjärseke $1^{3},1^{4}$ genom

Einar Persson.

Nils Olsson " " 1^{5}

Anton Olsson " " 1^{2}

Karl Birger Persson " Vanneberga 5^{7}.

Företagens utsträckning är beroende av sökandenas yrkanden och förefintliga fallförhållanden och omfattar syneförrättningen i anledning härav de dikessträckor, som å hithörande plankarta äro utmärkta med röda linjer och bokstäverna A-Ab-Ba-Bb-Ca-Cb, Bb-D-E-F-Ga-Gb, F-H-I-K, I-L, H-M, E-N, D-O och Ga-P.

3:o. Den vattenskadade mark, som av företagen tillskyndas båtnad är avfattad å hithörande plankarta. Såsom betalningsskyldig till företagen anses all mark, vats torrläggning till 1.2 meters djup är beroende av dikningen och som genom denna vinner möjlighet till förbättrad torrläggning, d.v.s. all mark, belägen under en kurva, avvägd till 1.2 meters höjd över vanligt medelvattenstånd i diket med tillägg för behövlig höjdskillnad mellan detta vattenstånd och eventuella täckdikesögon samt för fall åt sidorna mot diket räknat, vilket fall beräknats lika med markytans, dock ej överstigande 1.5:1000.

4:o. Den i föreliggande fall uppkommande båtnaden består i höjning av jordens alstringsförmåga. Värdet härå uttryckt i penningar utgör det kapitaliserade värdet av den ökning av avkastningen, som åstadkommes eller möjliggöres om företagen i fråga komma till stånd. Räntefoten på kapitaliseringen utgår fem procent. För beräkningarnas verkställande hava synemännen först uppskattat markens värde med hänsyn till dess alstringsförmåga i fullt torrlagt skick. Vid denna värdering har hänsyn tagits till jordens naturliga beskaffenhet såväl till matjord som alv samt

till dess belägenhet, men ej till jordens mer eller mindre goda brukning och därav uppkommande större eller mindre växtkraft.

Jordens värde före företagens utförande anse synemännen vara i det stora hela en produkt av dess värde i fullt torrlagt skick och den större eller mindre grad av försumpning, jorden lider av. Jord, som ligger i jämnhöjd med eller under den försumpande vattenytan, har grad 0.0; anses sålunda för närvarande sakna värde. Jord, som ligger i jämnhöjd med eller högre än kurvan för den vattenskadade marken, har grad 1.0; d.v.s. dess värde före och efter företagens utförande sammanfalla.

Höjdskillnaden mellan den försumpande vattenytan och kurvan delas i tio höjdgrader med sins-emellan lika höjdskillnad. Varje ägofigurernas höjdläge motsvaras alltså av en viss försumpningsgrad. Denna är uträknad för varje figurs medelhöjd. Genom reduktion av ägofigurernas blivande värde med denna för varje ägofigur uträknade grad erhålles ägofigurens nuvarande värde. Skillnaden mellan dessa två värden motsvarar den genom företagens utförande uppkommande förbättringen. Denna är uträknad för varje ägolott och återfinnes i värderingslängdens kolumner 15 och 16.

Beträffande den mark, som förbättras genom utförandet av företag III, dikessträckan Ca-Cb, råder det förhållandet,

att markskadan uppstår uteslutande vid flodtillfällen, då den från Linderödsåsen nedströmmande vattnet översvämmar den under årens lopp allt mera invallade bäckrännan, anställande stor förödelse å växande gröda och genom bortspolning av matjord. I sig själv är marken genomsläpplig och i normala fall självdränernade. Vid värdering av båtnad hava synemännen beträffande företag III tagit hänsyn till dessa omständigheter.

5:o. För att den beräknade jordförbättringen skall kunna ernås måste dikningsarbetet verkställas i full överensstämmelse med förslaget, som är upprättat med hänsyn tagen till framrinnande vattenmängd, markens lutningsförhållanden, dikningsarbetenas ändamål m.m.

Nederbördsområdet är dels direkt inmätt, dels beräknat med tillhjälp av befintliga kartverk och utgör:

i punkt	5	1230 hektar
	7	1210
	8+20	1205
	Ba	1175
	11+83	1100
	12+50-Cb	850
	41+74	287
	42+65	284
	D	280
	45+18	242
	48+20	231

i punkt	49+50	226 hektar
	50	223
	50+86	222
	52+44	217
	E	214
	F	212
	54+60	135
	Ga	130
	56+37	128
	57+76	106
	Gb	22
	H	82
	62+30	78
	I	74
	64+24	72
	64+83	69
	K	67
	L	3
	M	2
	N	1
	101+7	34
	O	26
	P	5

På sökande-nas begäran och med stöd av bestämmelserna i vattenlagens kap. 7 § 4 bestämma synemännen, att sträckorna Aa-3+82, Ba-Cb och 44+5-47+6 skola göras öppna och övriga dikessträckor täckta.

Vid dikenas dimensionering hava synemännen utgått från en avrinning vid flod av 1 sekundliter pr hektar. Beträffande dikessträckan Ca-Cb har denna på grund av den hastiga avrinningen från Linderödsåsen dimensionerats för en största avrinning av 2 sekundliter pr hektar.

Av beräkningarna för dimensioner av öppna dikessträckor må anföras följande, varvid följande beteckningar använts:
I= bottenlutning; Bb= bottenbredd; Sl= sidolutning; Qmax=avrinning vid flod; Qmed= avrinning vid medelavrinning under vegetationsperioden; tmax= vattendjup vid flodavrinning; tmed= =vattendjup vid medelvattenstånd(medelavrinning under vegetationsperioden);

Sträckan A-3+82.

Nederbördsområde 1200 hektar.

Qmax= 1.2 m^3/sek.

Qmed= 0.12 "

I= 0.5:1000

Sl= 1:1.25

Bb= 1.0 m.

tmax= 0.58 m.

tmed= 0.20 m.

Sträckan 10-11+83.

Nederbördsområde 1100 hektar

Qmax= 1.10 m^3/sek

Qmed= 0.11 "

I= 3:1000

Sl= 1:1.25

Bb= 1.0 m.

tmax= 0.71 m.

tmed= 0.24 m.

Sträckan 11+90-12+50.

Nederbördsområde= 850 hektar

Qmax= 0.85 m^3/sek.

Qmed= 0.085 "

I= 0.2:1000

Sl= 1:1.25

Bb= 1.5 meter

tmax= 0.95 m.

tmed= 0.30 m.

Sträckan 12+50-14.

Nederbördsområde=850 hektar

Qmax= 0.85 m^3/sek

Qmed= 0.085 "

I= 6.5:1000

Sl= 1:1.25

Bb= 0.30 m.

tmax= 0.65m.

tmed= 0.26 m.

Sträckan 14-18+50.

Nederbördsområde= 850 hektar

Qmax= 0.85 m^3/sek

Qmed= 0.085 "

I= 3.5:1000

Sl= 1:1.25

Bb= 0.30 m.

tmax= 0.72 m.

tmed= 0.27 m.

Sträckan 18+50-20.

Nederbördsområde= 850 hektar

Qmax= 0.85 m^3/sek

Qmed= 0.085 "

I= 10:1000

Sl= 1:1.25

Bb= 0.30 m.

tmax= 0.60 m.

tmed= 0.23 m.

Sträckan 20-22

Nederbördsområde 850 hektar.

Qmax= 0.85 m^3/sek

Qmed= 0.085 m^3/sek

I= 11:1000

Sl= 1:1.25

Bb= 0.30 m.

tmax= 0.59 m.

tmed= 0.22 m.

Sträckan 22-23+50.

Nederbördsområde =850 hektar

Qmax= 0.85 m^3/sek

Qmed= 0.085 m^3/sek

I= 15:1000

Sl= 1:1.25

Bb= 0.30 m.

tmax= 0.49 m

tmed= 0.20 m.

Sträckan Ca-30.

Diket Ca-Cb dimensioneras för en största avrinning av 2 sekundliter/ hektar.

Nederbördsområde 850 hektar

Qmax= 1.7 m^3/sek

Qmed= 0.085 "

I= 3:1000

Sl= 1:1.25

Bb= 0.30 m.

tmax= 1.04 m.

tmed= 0.30 m.

Sträckan 30-32+50.

Nederbördsområde 850 hektar

Qmax= 1.7 m^3/sek

Qmed= 0.085 "

I= 4.5:1000

Sl= 1:1.25

Bb= 0.30 m.

tmax= 0.93 m.

tmed= 0.27 m.

Sträckan 32+50-Cb.

Nederbördsområde 850 hektar

Qmax= 1.7 m^3/sek

Qmed= 0.085 "

I= 1:1000

Sl= 1:1.25

Bb= 0.30 m.

tmax= 1.26 m.

tmed= 0.34 m.

För övrigt hänvisas till plan-, profil- och sektionsritningar samt till kostnadsförslagen.

6:o. Följande trummer för allmänna vägar beröras av företaget:

Vägen Vanneberga - Fridhem.

Sektion 11+83-11+90,5.

Den befintliga stentrumman är byggd på 1920 talet och kan, enär den av trumman orsakade uppdämningen vid flodtillfällen icke uppgå till 0.1 meter, bibehålles oförändrad.

Sektion 42+58,5-42+65,5.

Den befintliga stentrumman är byggd efter år 1880 och ligger för grunt för att tillåta lagenlig torrläggning av ovanför liggande mark. Dess ombyggnad till rörtrumma med tillhörande 1 st. intagningsbrunn enl. upprättad förslagsritning skall jämlikt bestämmelserna i vattenlagens kap. 7 §§ 7 och 8 ombesörjas och bekostas av Västra Göinge vägdistrikt.

Vägen Kristianstad - Hässleholm.

Sektion 28+18,5-28+28.

Den befintliga trumman av sten är av allt att döma byggd före år 1880 och ligger för grunt för att tillåta ovanför liggande marks lagenliga torrläggning. Dess ombyggnad till rörtrumma enligt upprättad förslagsritning skall, såvida ej annan överenskommelse träffas, ombesörjas av Västra Göinge vägdistrikt, men bekostas av dikningsskyldige.

Företagen medföra dessutom uppförandet av nio stycken

ägovägsbroar, till vilka förslagsritning finnes upprättad. Dessa byggas på dikningsskyldigas bekostnad. Framtida underhållet skall ombesörjas och bekostas av den eller de personer, för vars räkning de uppföras.

7:o. På grund av företagets beskaffenhet bestämma synemännen att ersättning för jord, som åtgår till utvidgande av öppet dike ej skall utgå.

Fordras ersättning för jord, som åtgår till upplagsplats för jordvallar, skall framställning därom göras skriftligen till företagens styrelse och senast den dag, då vid allmänt sammanträde med sakägarna företaget förklarats avslutat. Ersättning kan utgå endast för mark, vars värde i värderingslängdens kolumn 13 angives efter företagets utförande överstiga 150 kronor pr hektar. Ersättningens storlek bestämmes efter uppmätning av vallområdet, verkställd av två av företagets styrelse tillkallade ojävige skriftesgodemän eller av lantbruksingenjör och enligt det pris å marken, som angives i värderingslängdens kolumn 13. Den sålunda lösta jorden övergår ej i företagets ägo utan må jordägaren tillgodogöra sig densamma genom vallarnas utspridande.

Framställning om ersättning för skada å växande gröda på grund av företagens utförande skall göras skriftligen till arbetsstyrelsen och senast den dag, då företagen genom avsynings-

bevisets uppläsande å allmänt sammanträde med sakägarna förklarats avsynade och godkända. Ersättningsbeloppet skall bestämmas av två stycken av arbetsstyrelsen tillkallade ojävige i jordbruk kunniga män.

För övrigt skola inga ersättningar utgå.

8:o. På grund av dikenas läge och förefintliga fallförhållanden skall torrläggningsarbetet uppdelas på tre av varandra oberoende företag av vilka

företag I omfattar sträckan Aa-Ab-Ba

" II " sträckorna Ba-Bb-Ca, Bb-D-E-F-Ga-Gg, F-H-I--K, I-L, H-M, E-N, Ga-P och D-O.

" III " sträckan Ca-Cb.

Varje företag skall utgöra en samfällighet för sig. För att utröna huruvida företag II skall uppdelas i förberedande avdelningar innan slutliga deltagningsskyldigheten bestämmes, hava synemännen uppställt följande tabell:

Dikessträckor	Båtnad		Kostnad		Relativ kostnad	
1	2		3		4	
Företag II i sinhelhet	45619	90	40855	-	0	90
Ab-Ba-Bb+Bb-Ca	8461	60	6535	-	0	77
Ab-Ba-Bb+Bb-D-E-F-Ga-Gb+F-H-I-K+ +I-L+H-M+E-N+D-O+Ga-P	37158	30	34320	-	0	92
Ab-Ba-Bb+Bb-D+D-O	4972	60	9950	-	2	-
Ab-Ba-Bb+Bb-D-E-F-Ga-Gb+Ga-P+ +F-H-I-K+I-L+H-M+E-N	34272	20	31420	-	0	92

1	2		3		4	
Ab-Ba-Bb+Bb-D-E-F-Ga-Gb+E-N+D-O+Ga-P	30402	45	28765	-	0	95
Ab-Ba-Bb+Bb-D-E-F+F-H-I-K+I-L+H-M+E-N+D-O	21799	60	29430	-	1	35

Av denna utredning framgår, att företag II skall indelas i två förberedande avdelningar av vilka avd. I omfattar sträckan Ab-Ba-Bb-Ca och avd. II övriga sträckor. Sedan kostnaden inom varje avdelning fördelats efter båtnad å den jord, som tillhör avdelningen i fråga, skola kostnaderna för varje sakägare sammanläggas och uträknas i procent av hela kostnaden, vilka procenttal skola användas som fördelningstal för samtliga med företag II förenade kostnader.

Kostnaderna inom företag I och III skola fördelas direkt efter båtnaden å den jord som är beroende av respektive företag, vilken båtnad framgår av värderingslängdens kolumner 15 och 16.

Förrättningskostnaderna och andra för samtliga tre företag gemensamma kostnader skola företagen emellan fördelas sålunda, att företag I för 25800 kronors beräknad kostnad betalar 34.75 %

" " II " 40855 " " " " 55.02 %

" " III " 7600 " " " " 10.23 %

I kostnadsfördelningslängderna finnas med iakttagande härav angivet vars och ens deltagningsskyldighet i förbättringsvärden och procenttal samt den kostnad, som i enlighet med de

upprättade kostnadsförslagen åligger varje sakägare.

9:o. Företagen skola benämnas "Skoglösa - Ullstorp - Hjärseke dikningsföretag I-III 1943".

Deras angelägenheter skola handhavas av en gemensam arbetsstyrelse som väljes på allmänt sammanträde med sakägarna enligt föreskrifterna i vattenlagens kap. 7:64.

Arbetsstyrelsens åligganden äro:

att jämlikt föreskrifterna i vattenlagens kap. 7:62 anmäla styrelseval hos länsstyrelsen;

att å offentlig auktion eller genom infordrande av anbud försälja arbetet på förmånligaste sätt samt till entreprenör som kan av statens lantbruksingenjör i länet godkännas;

att själv eller genom tillkallande av sakkunnig person övervaka arbetets utförande i full överensstämmelse med det upprättade förslaget;

att verkställa behövliga utdebiteringar och fördelningar av kostnaderna;

att föra räkenskaper över arbetet och årligen redovisa dessa för delägarna;

att genom kringsänd kallelselista, å vilken kallade delägare teckna sina namn eller på annat i vattenlagens kap. 7:64 fastställt sätt, senast åtta dagar i förväg, vid behov, dock

minst en gång årligen kalla delägarna till sammanträde för gemensamma angelägenheters dryftande;

att ombesörja dikenas vidmakthållande och upprensning å årstid då växande gröda därav minst tager skada, samt

att i övrigt vidtaga alla åtgärder, som kunna befrämja arbetets verkställande och vidmakthållande.

10:o. Beträffande arbetet för övrigt stadga synemännen:

att när förrättningen vunnit laga kraft åligger det sökandena att till länsstyrelsen erlägga i vattenlagens kap. 11 § 95 stadgad avgift för vattendomstol, vilken avgift synemännen jämlikt föreskrifterna i åberopade lag bestämma till för företag I fyrtio (40) kronor 94 öre och för företag II sextioåtta (68) kronor 42 öre;

att innan arbetet påbörjas skall

1) denna syneförrättning hava vunnit laga kraft;

2) länsstyrelsen hava underrättats om styrelseval;

att arbetet skall vara fullbordat inom utgången av år 1947;

att arbetet skall utföras i full överensstämmelse med det upprättade förslaget, dock att mindre ändringar, som under arbetets utförande kunna visa sig lämpliga beträffande dikenas läge och annat, som ej inverkar menligt på torrläggningens djup och avrinning-
och varom berörda sakägare äro eniga
en må efter hörande av statens lantbruksingenjör och efter hans skriftliga medgivande företagas;

att arbetet skall anses lagligen avslutat, då godkännande avsyningsbevis lämntas av statens lantbruksingenjör eller dennes ställföreträdare och detta bevis blivit å gemensamt sammanträde för delägarna uppläst;

att vid nygrävning av öppna diken de uppkastade jordvallarna ej få läggas närmare kanalkanten än 1 meter eller med starkare lutning mot marken än 1:1;

att jordvallarna skola genomgrävas för ytvattnets framsläppande där öppet dike tillstöter och där vattnet har benägenhet att samlas bakom vallarna; dock med undantag för sträckan 26-34 av diket Ca-Cb, där vallarna böra ligga som damm för flodvattnet;

att stenar av mansbördas storlek och därutöver skola läggas för sig för att ej försvåra vallarnas utspridande;

att cementrören skola gjutas av svensk cement, att de skola godkännas av statens lantbruksingenjör eller dennes ombud innan de nedläggas och att deras läge skall kontrolleras av statens lantbruksingenjör eller dennes ombud innan de höljas;

att den, som åtagit sig arbetet ej må erhålla slutlikvid förrän arbetet i sin helhet godkänts av statens lantbruksingenjör eller den han i sitt ställe sätter.

11:o. Rensning av brunnar och utlopp skall ske minst två gånger årligen och så ofta behovet det påkallar. Koppling direkt till rörsträng förbjudes såvida ej statens lantbruks-

ingenjör därtill givit sitt skriftliga tillstånd. Ränsning av öppna dikessträckor skall ske årligen och så ofta behov därav förefinnes. Skadas kanalslänten genom betande kreaturs tramp skall den återställas i reglementsenligt skick av kreaturens ägare eller genom arbetsstyrelsens försorg och på bekostnad av kreaturens ägare.

12:o. Kostnaderna för denna syneförrättning skola vid förrättningens avslutande av sökandena förskjutas men gäldas av samtliga sakägare på sätt i detta utlåtande föreskrives om företagen komma till utförande.

13:o. Är någon missnöjd med åtgärd eller beslut under denna syneförrättning eller med detta synemännens utlåtande ingive inom sextio dagar från den dag förrättningen förklarats avslutad sina till Söderbygdens vattendomstol i Stockholm ställda besvär. I besvären skola fullständigt upptagas klagandens alla påståenden och skälen därför och skola vid besvären fogas de handlingar klaganden vill åberopa till stöd för ändringssökandet. Besvären skola ingivas i tre exemplar.

Önnestad den 25 febr. 1943

Lennart Rosenström

förrättningsman

Sonnie Nilsson Gustav Rasmus

Bil. 15

ARVODESRÄKNING

för laga syneförrättning angående Skogsån - Ullsbyn - Gränsbo delområdesfastighet I-III 1943 och Ullsbyn *socken och* Örebro *län,*

upprättad enligt nedanstående §§ i lantbruksingenjörstaxan av den 27 juni 1930.

År och månad	Dag	Arbete	Antal	à kr.	Kr.	öre	Kr.	öre
1	2	3	4	5	6		7	
		Kallelser och kungörelser, § 5	st. 66	0,50			33	-
		Ägomätning: i skala 1: 4000, §§ 6—10						
		a) för mätningsområdets gränser enl. tariff I						
		1) i åker, raklinje	km.	1,50				
		kroklinje	„ 9.5	3,00	28	50		
		i annan mark, raklinje	„	3,00				
		kroklinje	„ 3	6,00	18	-		
		2) för strandsträckor utefter sjö o. vattendrag med bredd över 15 m.						
		i åker, raklinje	km.	3,00				
		kroklinje	„	5,00				
		i annan mark, raklinje	„	5,00				
		kroklinje	„	11,00				
		3) för strandsträckor utefter mindre vattendrag, bredd 10—15 meter						
		i åker, raklinje	„	1,00				
		kroklinje	„	2,00				
		i annan mark, raklinje	„	2,00				
		kroklinje	„	5,00				
		b) för mätningsområdets olika ägoslag, ägofigurer och areal enligt tariff II						
		åker, medelareal 42 ar	st. 262	0.24	62	88		
			har 110.49	0.78	86	18		
		äng och odlingsmark, medelareal 45 ar	st. 69	0.18	12	42		
			har 31.62	0.58	18	33		
		annan mark och impediment, medelareal 18 ar	st. 79	0.05	3	95		
			har 14.38	0.78	11	21		
		Tillägg för mätning i skala 1:						
		c) för vattenavlopp enl. tariff III med en medelbredd av > 15 / 10—15 / < 10 m.						
		i åker o. d., raklinje	km.					
		kroklinje	„					
		i annan mark, raklinje	„					
		kroklinje	„					
		d) för textning, skala o. d., 1:sta regalarket bladet			6	-		
		övriga regalark blad	st.				247	47
			Överföres				280	47

1	2	3	4	5	6	7
1942		Överfört				280 47
6/7 - 27/7		**Avvägning:**				
		a) avvägning, längdmätning o. d., § 46 mom. 4 ... dagar	12	12,00	144 -	
		b) ytavvägning, § 11, mom. 1, tariff IV				
		i öppen mark, medelantal ... punkter pr har ... har				
		avvägda punkter ... st.	875	0.03	25 25	
		i annan mark, medelantal ... punkter pr har ... „				
		avvägda punkter ... „	209	0.06	12 54	
		c) begränsningskurva, § 11, mom. 2:				
		i öppen mark ... km.	10	2,00	20 -	
		i annan mark ... „	3	5,00	15 -	216 79
		Arealuträkning, § 13, tariff V, medelareal 38 ar, ... st.	410	0.05	20 50	
		... har	15649	0.10	15 64	36 14
		Ägobeskrivning, § 14, ägofigurer ... st.	410	0,04		16 40
		Markvärdering:				
		a) uppskattning och värdering, § 46, mom. 5 ... dagar	1	12,00	12 -	
		b) gradtabell eller kurva, § 16, mom. 1:				
		för första kilometern av avlopps längd ... km.			4 —	
		för övriga kilometer ... st.	5	1,50	7 50	
		c) uträkning därmed av värde pr ytenhet, § 16, mom. 2, värdetal „	662	0,06	39 72	
		d) uträkning av förbättring eller försämring, § 17, ägofigurer „	331	0,12	39 72	102 94
		Längdprofil, § 19 längdskala 1: 4000				
		a) uppritning enl. tariff VI, 1) endast markyta ... km.				
		2) befintligt avlopp eller vall ... „	6.6	3.50		23 10
		Tvärsektioner §§ 21 och 22 i skala 1: 100,				
		vid uppritning av endast befintlig eller ny sektion ... st.				
		... „				
		vid uppritning av såväl befintlig som ny sektion ... „	100	0.25		25 -
		... „				
		... „				
		Antal profil- och sektionsritningar ... „	5	3,00		15 -
A	B	**Hydrografisk utredning,** §§ 23 och 48, grundbelopp ...			2 —	
		för vattenområdets areal ... km.²		0,02		
		... dagar	2	12,00	24 -	26 -
		Dimensionsberäkning, § 24:				
		a) för öppet avlopp, utan särskild beräkning ... km.	3.23	3,50	11 30	
		tillägg för särskild beräkning av dimensionerna ... „	3.23	1,00	3 23	
		„ „ våta sektionsarean vid h. v. y. 0,50 kr. pr m.² „				
		nämligen ... m.² sektion på ... „				
		... „ „ „ ... „				
		... „ „ „ ... „				
		... „ „ „ ... „				
		b) täckt ledning, 1) inre diameter intill 20 cm. ... „		6,00	6 -	
		2) „ „ över 20 „ ... „	3.27	10,00	32 70	53 23
		Inritning å kartan av avlopp och vallar, § 26 grundbelopp ...			1 —	
		tillägg för varje cm. verkligt mått å kartan ... cm.	165	0,03	4 95	5 95
		... Överföres				80 02

1	2	3	4	5	6		7	
		Överfört					801	02
		Arbetsbeskrivning, § 27, 1:a sidan			3			
		tillägg för övriga sidor ... st.		2,00				
		Kostnadsberäkning, § 28, a) nyanläggning ... km.		2,50				
		därjämte 25 öre pr. m² av våta sektionsarean vid h. v. y.						
		nämligen ... m² sektion på ... „						
		b) vid förändring av befintligt avlopp ... „	6.6	4,00	26	40		
		därjämte 50 öre pr m.² av våta sektionsarean vid h.v.y.						
		nämligen ... m² sektion på ... „						
		c) av kostnadsförslagets slutsumma 0,1 % (broar och vallar inberäknade)			76	85	103	25
		Förslag till invallning, § 29						
		a) Konstruktion och dimensionering av vallar			6	—		
		b) Inläggning av vallkrön ... km.		0,50				
		c) Uppritning av tvärsektioner ... st.		0,25				
		d) Kostnadsberäkning ... km.		3,00				
		§ 46 Förslag till pumpstation ... dagar		12,00				
		Förslag till bro- och trumbyggnad, §§ 33—35 och 38						
		Dimensionsberäkning		8,00				
		Ritarbete Två st. trummor under allmän väg jämte situationsplanen ägovägsbro			36	—		
		för särskilt konstruerat landfäste ... st.		4,00	6	—		
		Kostnadsberäkning			6	—		
		för särskilt konstruerade landfästen ... st.		4,00				
		Grundförstärkning ... m²		0,10				
		Antal särskilda ritningar ... st.	2	3,00	6	—	54	—
		Införande av höjdsiffror å plankartan, § 39		0,01			10	84
		Översiktskarta, § 41						
		Ersättningslängd, § 42, grundbelopp			1	50		
		antal ersättningar ... st.		0,25				
		Kostnadsfördelning, § 43, grundbelopp			2	—		
		antal fastigheter ... st.	77	0,30	23	10		
		tillägg för fastigheter i olika avdelningar ... „	1	0,20		20	25	30
		Utlåtande och betänkande, § 45 ... sid.	18	3,00			54	—
		Sammanträden o. upprättande av protokoll, § 46, mom. 1, dagar	2	12,00			24	—
		Särskild utredning, § 46, mom. 2 ... „	3	12,00			36	—
		Utredning å länets lantmäterikontor rörande fastighetsgränser, jordregisternummer o. d., § 46, mom. 15 ... dagar	2	12,00			24	—
		Förslag enl. § 46 mom. 15, brunn ... „	1/4	12,00			3	—
		utlopp för täckt ledning ... „	1/2	12,00			6	—
		~~slamficka~~ intagningsbassäng ... „	1/2	12,00			6	—
		Lösen för: Summa kronor					1147	41
		Kopia av plankartan, § 51						
		1) 1:sta regalarket / bladet			10	50		
		övriga regalark / blad ... st.	7	3.50	24	50		
		2) efter kartans skala och ägofigurernas medelareal, tariff VII,						
		skala 1: 4000, medelareal 38 ar ägofigurer ... st.	410	0.07	28	70		
		... har	156.49	0.14	21	90		
		Överföres			85	60		

III.

1	2	3	4	5	6	7
		Överfört			85 60	
		höjning för handkopia å ritpapper, 25 %			12 40	
		3) insättning av höjdlägestal st.	1084	0,02	21 68	
		„ „ kanaler och diken, grundbelopp			1 75	
		tillägg för varje cm. verkligt mått å kartan, cm.	165	0,05	8 25	129 68
		Kopia av profil-, sektions-, bro- och trumritningar, § 54,				
		1) enligt tariff VIII, endast markyta km.				
		befintligt vattendrag ell. vall „				
		nytt avlopp eller vall „				
		ändring av befintligt avlopp „	6.6	6-	39 60	
		2) tvärsektioner, originalritningens belopp			25 -	
		3) broar och trummor, „ „			42 -	
		4) för varje med rubrik, skalor o. d. försett blad st.		3,00		106 60
		nedsättning för kopia å kalkérväv 25 %				
		Kopia av annan ritning, § 46, pumpstation dagar		12,00		
		brunn, rörutlopp och slamficka „	1	12,00	12 -	
		tvättmaskin till vägmästare	1		12 -	24 -
		Avskrift av synehandlingarna, § 55 sid.	100	0,55		55 -
		Översiktskarta i d:o, § 41				
		Summa kronor				315 28
		Övriga förrättningskostnader.				
		Lösen av förordnandet jämte kommissionärsarvode			10 -	
		Annonskostnader ang. sammanträden			55 08	
		Inbindning av förrättningshandlingar o. uppklistring av ritningar			4 -	69 08
		Arvode till biträdande förrättningsmannen				
		Ersättning till gode männen enligt egna räkningar				100 80
		Kostnader för hantlangning, materialer o. d.				417 60
		Summa kronor				587 48
		Sammandrag.				
		Förrättningsmannens arvode				1147 41
		Lösen för kopior och avskrifter				315 28
		Övriga förrättningskostnader				587 48
		Summa kronor				2050 17

Den, som icke åtnöjes med denna räkning, äger att inom tre månader från nedanstående dag klander däråa anställa genom stämning till Västra Göinge *häradsrätt.*

Immenhult *den* 25 feb. *19* 43

Lennart Andersson

Statens lantbruksingenjör.

Att sakägare erhållit en med denna lika lydande räkning betyga:

Wilda Vendt

Lennart Andersson

Kronor ..... *kvitteras:*

..... *den* ..... *19* .....

PETTERSONSKA BOKTR. EFTR.
SKARA
392212

Kallelser till sammanträde.

År, mån.	Dag	Namn	Titel	Hemort	Postadress
1	2	3	4	5	6
1942	10	Ola Lund	Lantbr.	Ullstorp 1^{13}	Önnestad
		Nils Jönssons stbh.	"	" 1^{11}	"
		Torsten Persson	Advokat	för " 9^{15}	Kristianstad
		Göte Andersson	Lantbr.	" 9^{3}	Önnestad
		Hjalmar Olsson	"	" 9^{14}	"
		Torsten Lindskog	"	" 11^{6}	"
		Ragnar Nilsson	"	" 9^{16}	"
		Hugo Brodin	"	" $1^{8},9^{13}$	"
		Helmer Andersson	"	" 1^{7}	"
		Per Jonsson	"	" 1^{9}	"
		Nils Nilsson	Fastighetsäg.	"	"
		Jöns Nilsson	"	" 1^{16}	"
		Frida Fritz	"	"	"
		J.M.Jönsson	"	"	"
		Karl Kullander	Lantbr	" $1^{4},1^{5}$	"
		Emil Jönsson	"	" 1^{10}	"
		Lars Karlsson	Fastighetsäg.	"	"
		Johan Larsson	"	"	"
		Karl Söderlind	"	" 9	"
		Joel Jonsson	Lantbr.	Skogsösa 8^{5}	"
		Håkan Abrahamsson	"	" $8^{2,3}$	"
		Alfred Olsson	"	" 13^{3}	"
		Konrad Jönsson	Arrendator	" 13^{3}	"
		Nils Perssons stbh.		" $9^{11},9^{5}$	"
		Sture Olsson	Lantbr.	" $6^{15},9^{3}$	"
		Per Nilsson	"	" 6^{2-6}	"
		Ola Nilsson	"	" 1,16	"
		Ture Jönsson	"	" 9,7,13,15,16	"
		Nils Fajersson	"	" 7^{1}	"
		Ola Nilsson	"	" $2^{5},3^{9},16,21$	"
		Håkan Abrahamsson	"	" $2^{6,7}$	"

1	2	3	4	5	6
		Albin Persson	Lantbr.	Skoglösa $2^{8},3^{11,13,21}$	Önnestad
		Allan Jönsson	"	" 3^{10}	"
		Bernt Sjöstedt	"	" 3^{15}	"
		J.M.Jönsson	"	" $2^{11},3^{19}$	"
		Nils Nilsson	"	" 7	"
		Anton Olsson	"	Hjärseke 1^{2}	"
		Per Nilssons stbh.		" $1^{3,4}$	"
		Nils Olsson	"	" 1^{5}	"
		Rickard Reinhart	Fastighetsäg.	" 1^{6}	Bromölla
		N. Sjöholm	Arrendator	" 1^{6}	Önnestad
		Johan Olsson	Lantbr.	Vanneberga $2^{12},4^{32}$	Vinslöv
		Anders Hansson	"	" $1^{7},1^{11}$	"
		Martin Johansson	"	" $1^{7},1^{11}$	"
		Oskar Blomberg	"	" 13^{10}	"
		Renant Håkansson	"	" 5^{6}	"
		Karl Persson	"	" 5^{7}	"
		A.B. Lindgren	"	" 3^{9}	"
		Harry Vignell	"	Åraslöv 4^{1}	"
		Sonja Barnekow	Friherrinnan	" s gård	"
		Västra Göinge vägdistrikt			
		Riksdagsman Arvid Karlsson		Granebo Vittsjö	
		Valdemar Lindkvist	Vägingenjör		Kristianstad
		Svante Nilsson	God man	Vanneberga	Vinslöv
		Anton Larsson	"	Vinslöv 19	"
	8/10	Önnestads pastorat			Önnestad
		Vinslövs "			Vinslöv
		Kristianstads läns tidning			Kristianstad
		Kristianstads bladet			"
		Norra Skånes Tidning			
	16/10	Fröken Ellen Wennberg	Handl.	Ullstorp 9^{21}	Hässleholm
		Hilding Silverberg	Arbet.	" 9^{20}	Helmåker
		Stiftsnämnden i Lund	för Mensalhemmanet	Åraslöv 4^{1}	Vinslöv
		Kyrkoherden i Vinslövs församling			
1943	10/2	Gummælius annonsbyrå			
	"	Arvid Karlsson	god man	Granebo	Vittsjö
	12/11	Valdemar Lindkvist	Vägingenjör		Kristianstad

278
76

Skuldförbindelse överlämnad
till Kungl. Maj:ts kontoret
den 11/10 1946,
godkänd den 17/10 1946

Inkom 25826
K. LANTBRUKSSTYRELSEN
7 OKT 1946

L 7*1263

KONTRAKT.

Sedan Kungl. Lantbruksstyrelsen den 20 juni 1946 till Skoglösa - Ullstorp - Hjärseke dikningsföretag I-III 1943 i Önnestads och Vinslövs socknar,

KRISTIANSTADS LÄN

beviljat dels *statsbidrag* med trettiosextusensjuhundrafyrtio (36.740) kronor att utgå från *statens avdikningsanslag* och *dels lån* med trettiosjutusenfemhundra (37.500) kronor att utgå från *statens avdikningslånefond* ävensom fastställt en av lantbruksingenjören L. Holmström, vid syneförrättning år 1943 för företaget upprättad arbetsplan med därtill hörande kostnadsförslag, hava undertecknad....., som av vederbörande intressenter utsetts till styrelse ~~för troendeman~~ för företaget, ordförande med Lantbruksstyrelsen avslutat följande kontrakt, varigenom ~~vi~~ jag för egen del samt å vederbörande intressenters i företaget vägnar åtager sig och förbinder ~~oss~~ mig:

1:o) att utföra företaget i överensstämmelse med den fastställda arbetsplanen med de eventuella ändringar däri, varom Lantbruksstyrelsen må komma att efter framställning besluta,

att fullborda arbetet till den *1 september* 1948,

att vid företagets utförande iakttaga de föreskrifter, som av Kungl. Maj:t eller Lantbruksstyrelsen må hava meddelats,

att vid sådana betongarbeten, som kunna ifrågakomma vid företaget, giva företräde för material av inhemsk tillverkning, då icke särskilda omständigheter till annat föranleda,

att bestrida vad utöver beviljat statsbidrag kan erfordras för företagets fullbordande,

att gälda vederbörande förrättningsman tillkommande gottgörelse för besiktning och avsyning av företaget,

att, när sådant av Lantbruksstyrelsen påfordras, förete behörigen verifierade räkenskaper över de med företaget förenade utgifterna ävensom att, därest det skulle visa sig, att torrläggningskostnad, varför statsmedel beviljats, beräknats till högre belopp än den verkliga kostnaden, efter föreskrift av Lantbruksstyrelsen vidkännas motsvarande minskning av statsbidraget och lånet,

att underhålla det utförda arbetet intill dess sådan underhållsskyldighet kan varda andra i laga ordning ålagd eller vederbörande från underhållsskyldigheten befriats, samt

att vid arbetets utförande ävensom i fråga om underhållsskyldighetens fullgörande underkasta ~~sig~~ Lantbruksstyrelsens inseende och kontroll;

2:o) att för tjänsteman, som förordnats att verkställa besiktning eller avsyning av företaget eller inspektion av underhållsarbetet, tillhandahålla den för företaget fastställda arbetsplanen med därtill hörande handlingar och ritningar;

3:o) att i händelse avvikelse utan därtill i vederbörlig ordning erhållet tillstånd skett från den fastställda arbetsplanen, eller arbetet icke blivit fullbordat inom därför bestämd tid och Lantbruksstyrelsen ej heller medgivit anstånd med dess utförande, eller Kungl. Statskontoret skulle finna den säkerhet, som blivit ställd för till Statskontoret avgiven skuldförbindelse angående lånets återbetalning, icke vidare nöjaktig, och ny säkerhet som av Statskontoret godkännes, icke varder inom bestämd tid avlämnad, eller den bestämda annuiteten icke varder i behörig tid erlagd, låta det ankomma på Lantbruksstyrelsen att inställa vidare utbetalning av statsmedlen samt att återfordra vad därav uppburits, beträffande lånet dock endast därest icke beslut om detsammas återbetalning och fördelning blivit meddelat, att inom viss angiven tid på en gång eller efter hand inbetalas, bidragsmedlen till Lantbruksstyrelsen, och lånemedlen till Statskontoret, ävensom att å sålunda lyftade och återburna medel erlägga fem procent årlig ränta från lyftningsdagen till dess återbetalning sker;

4:o) att ifråga om tid för lyftande av statsmedlen låta gälla vad Lantbruksstyrelsen därutinnan bestämmer, och skall någon del av statsbidraget och lånet innestå i Lantbruksstyrelsen, intill dess arbetet blivit vederbörligen avsynat och av Lantbruksstyrelsen godkänt;

5:o) att vid avslutandet av detta kontrakt för förvaring i Lantbruksstyrelsens arkiv till Styrelsen överlämna ett exemplar av till ärendet hörande förslag och utredning, dock med undantag för sådana förrättningsakter, som enligt gällande bestämmelser i fråga om redovisning av akter rörande företag enligt 7 kap. vattenlagen må vid nämnda tidpunkt hava överlämnats till Lantbruksstyrelsen, ävensom att, innan sista delen av statsmedlen lyftes, till Lantbruksstyrelsen överlämna fullständig beskrivning jämte ritning över sådan avvikelse från den fastställda planen, vartill vederbörligt tillstånd må hava meddelats;

6:o) att bestrida eller gottgöra kostnader, som i följd av erhållna statsbidrag och lån kunna föranledas för Lantbruksstyrelsen eller Statskontoret;

7:o) att för fullgörande av detta kontrakt ävensom, därest mot kontraktet brytes, för återbäring av lyftade statsmedel jämte därå upplupen ränta, ställa säkerhet, som av Lantbruksstyrelsen godkännes;

8:o) att till Statskontoret avgiva med behörig borgen eller annan säkerhet försedd skuldförbindelse angående lånets återbetalning; samt

9:o) att fullgöra de övriga åtaganden, som enligt gällande bestämmelser åligga mottagare av ifrågavarande statsmedel.

Härav äro två lika lydande exemplar upprättade, av vilka vardera kontrahenten tagit ett.

Ullstorp den 3 Sept 1946

Johan M. Jönsson

Att Lantbrukaren Johan M. Jönsson

i bägges vår närvaro egenhändigt undertecknat förestående kontrakt, intyga:

Martin Johansson — Stig Allan Martinsson

Adress Vanneång Vinstorp — Adress Vanneång Vinstorp

Kungl. Lantbruksstyrelsen antager detta kontrakt.

Stockholm den 22 oktober 1946.

[signature]

[signature]

Vederbörandes uppmärksamhet fästes å bestämmelserna i 13 kap. 17 § vattenlagen, vari stadgas att, därest det framtida underhållet försummas, Konungens Befallningshavande eller annan myndighet Konungen bestämmer äger själv bota bristen på den försumliges bekostnad.

278/46

FÖREDRAGET
Gook DEN 19 JAN 1951
LANTBRUKSSTYRELSEN

LANTBRUKSSTYRELSEN
16 SEP. 1950
DIARIE Nr J 1642
Dok. Nr

RAPPORT

över verkställd avsyning av torrläggningsföretag.

Företagens namn: Skoglösa-Ullstorp-Hjärseke dikningsföretag I, II och III 1943 i Önnestads och Vinslövs socknar av Kristianstads län.

Planen fastställd av Kungl. Lantbruksstyrelsen den 20 juni 1946.

Bidrag från statens avdikningsanslag kr. 36.740:--

Lån från statens avdikningslånefond kr. 37.500:--

Kontrakt om arbetenas utförande antaget den 22 okt. 1946.

Arbetsstyrelsens ordförande: Lantbrukaren Johan M. Jönsson, Ullstorp pr Göinge-Fridhem.

Avsyningen verkställd av förste assistenten Anders B. Andersson.

Företagen II och III befunnos därvid vara i sin helhet utförda i nära anslutning till den fastställda arbetsplanen med följande undantag:

1. Str. 44+05-47+06 är utförd som täckt ledning, därav mellan 44+05-46+00 med 21" rör i lutning 8:1000 samt mellan 46+00-47+06 med 28" rör i lutning 0.8:1000.
2. På grund av ändrade äganderättsförhållande ha broarna i p. 25+75 och 29+75 blivit obehövliga och äro icke utförda. Se skrivelse till Lantbruksstyrelsen av den 24 sept. 1949 härom.

De utförda arbetena i företag II och III kunna av mig tillstyrkas för godkännande. Företag I torde icke komma till utförande. Kostnaderna för utförandet av företagen II och III har överstigit den fastställda kostnadssumman.

Kristianstad den 15 sept. 1950

Klas Westling

statens lantbruksingeniör.

Aug.-ant. se antecknad å intv:s skrivelse

Handl. [illegible]

Ytterligare bidrag 0561/50

LANTBRUKSSTYRELSEN
16 SEP. 1950
DIARIE NR J 1642
SAK NR

Till Kungl. Lantbruksstyrelsen, Stockholm.

Enl. en år 1943 av lantbruksingeniör L. Holmström avslutad syneförrättning benämnd "Skoglösa-Ullstorp-Hjärseke dikningsföretag I, II och III 1943" i Önnestads och Vinslövs socknar upptager arbetsplanen, vilken fastställts av Kungl. Lantbruksstyrelsen den 20 juni 1946, för litt. Dm = fast. Ullstorp nr 1^{7} en ägovägsbro i p. 25+75 och för litt Dq = fast. Ullstorp nr 9^{14} en ägovägsbro i p. 29+75. Sedan förrättningens avslutande har beträffande förenämnda fastigheter följande uppdelningar gjorts:

Litt Dm har uppdelats med den nya kanalsträckan som gränslinje. Ursprunglige ägaren Hilmer Andersson innehar det öster om kanalen belägna området medan Hugo Brodin är ny ägare till området väster om kanalen.

Litt Dq. Härifrån har avstyckats det väster om kanalen belägna området, vilken avst. registrerats som Ullstorp 9^{22}. Stamfast. Ullstorp 9^{14} (öster om kanalen) äges fortfarande av Hjalmar Olsson under det att avst. 9^{22} äges av Bror Johansson.

På grund av dessa uppdelningar äro således de för litt Dm och Dq föreslagna broarna obehövliga. I anledning därav få vi vördsamt anhålla, att Kungl. Lantbruksstyrelsen ville vidtaga erforderliga åtgärder för att broarna i p. 25+75 och 29+75 bliva

avförda ur den fastställda arbetsplanen.

Ullstorp den 24 september 1949.

Hilmer Andersson — Hugo Brodin

(Hilmer Andersson) (Hugo Brodin)

Hjalmar Olsson — Bror Johansson

(Hjalmar Olsson) (Bror Johansson)

Bevittnas:

Hulda Hultander — Sven Jönsson

LANTBRUKSSTYRELSEN
16 SEP. 1950
DIARIE NR J 1542
SAK Nr

Till

Statens Lantbruksingenjör i Kristianstads län.

Undertecknade delägare i Skoglösa-Ullstorp-Hjärseke dikningsföretag nr 1 av år 1943 få härmed anhålla om nedläggande av dikningsföretaget.

Göinge-Fridhem m.fl.platser i februari 1950.

Ola Nilsson (Ola Nilsson)

Nils Nilsson (Nils Nilsson)

Harald Thuresson (Harald Thuresson)

Nils Fajersson (Nils Fajersson)

Bevittnas:

Gunnar Nilsson

Einar Nilsson

KUNGL. LANTBRUKSSTYRELSEN
STOCKHOLM 16
Tel. 23 46 20 Tga Lantbruk
Postgiro 15666

Dnr .....
Detta nummer torde åberopas i svarsskrivelse.

MS

Till Dnr 16429/50

Lantbruksingenjören K. Westling,
K r i s t i a n s t a d,

Angående Skoglösa - Ullstorp - Hjärseke dikningsföretag I-III 1943.

För behandling av ärendet om ändring i arbetsplanen för rubricerade företag får jag härmed anhålla, att Ni ville ombestyra, att till företaget hörande handlingar och ritningar samt uppgift över de verkliga kostnaderna insändas till Kungl. Lantbruksstyrelsen, Stockholm.

Stockholm den 8 november 1950.

Enligt uppdrag

Härmed översändes ett häfte handlingar till ovannämnda företag. Till företaget hörande 3 st. kartor och ritningar hava avsänts i särskild försändelse. Efter ärendets behandling i Kungl. Lantbruksstyrelsen, torde kartor, ritningar och handlingar återsändas till lantbrukaren Johan Jönsson, adress Ullstorp pr GÖINGE FRIDHEM.

Uppgift angående företagets verkliga kostnader är tidigare insänd till Kungl. Lantbruksstyrelsen.

Kristianstad den 17 november 1950.

I tjänsten:

Klas Westling

FÖREDRAGET
DEN 24 JAN 1950
I
LANTBRUKSSTYRELSEN

278/46 Kond.

P. M.

D. N:r J 11/50
MG

för utbetalande av statsunderstöd.

Företag: Skoglösa - Ullstorp - Hjärseke dikningsföretag I-III 1943 i Önnestads och Vinslövs socknar, KRISTIANSTADS LÄN

Arb. plan: 20 juni 1946

Kontrakt: 22 oktober 1946

Fullbordas: 1 september 1952

Statsbidrag: 36.740 kronor

Lån: 37.500 kronor

Beräkn. kostnad: 76.598:98 kronor

Verkst. utbet. d. 2/9 1947 m.fl. av statsbidrag: 16.600 kr.
av lån: 15.700 kr.

Utfört arbete enligt ass. And. B. Andersson den 30/12 1949.
(för företag II o. III ~~kr.~~ = c:a 65 %. (49.481:50 kronor.)

Ordf. i arb. styrelsen } Lantbrukaren Johan M. Jönsson,
~~Ende intressent~~ } Ullstorp, Göinge-Fridhem.

Rekv. . . . . bifogad

Utbetalas av statsbidrag 7000 kr.
av lån 8.000 kr.

Stockholm den 24/1 1950.

J.

K. Lantbruksstyrelsens formulär K 106.
12. 1946. 1000.

STATENS REPRODUKTIONSANSTALT
571446

278/46.

LANTBRUKSSTYRELSEN
2 JAN 1950
DIARIE NR 11
SAK NR

R A P P O R T

över verkställd besiktning av torrläggningsföretag.

Företagets namn: Skoglösa-Ullstorp-Hjärseke dikningsföretag I-III 1943 i Önnestads och Vinslövs socknar av Kristianstads län.

Planen fastställd av Kungl. Lantbruksstyrelsen den 20 juni 1946.

Bidrag från statens avdikningsanslag kr. 36.740:-.

Lån från statens avdikningslånefond kr. 37.500:-.

Kontrakt om arbetets utförande antaget den 22 oktober 1946.

Arbetsstyrelsens ordförande: Johan M. Jönsson, Ullstorp pr Göinge Fridhem.

Vid av undertecknad företagen besiktning har befunnits att företagen II och III voro fullt färdiga med undantag för en mindre ränsning å str. 11+00-18+00 värderad till högst 500:- kr. Kostnaden för verkställt arbete å företag II och III beräknad enl. i fastställda arbetsplanen angivna å priser uppgå till 42.152:90 + 7.828:60 - 500:- = 49.481:50 kronor.

Del av bidrag och lån till företag I bör f.n. icke utanordnas.

Kristianstad i lantbruksingeniörskontoret den 30 dec. 1949.

Enligt uppdrag:

And. B. Andersson

(And. B. Andersson)
förste assistent.

FÖREDRAGET
DEN 3 MAJ 1949
I
LANTBRUKSSTYRELSEN

278/46 - komb.

LANTBRUKSSTYRELSEN
25 APR. 1949
DIARIE Nr U 1929
SAK Nr

RAPPORT

över verkställd besiktning av torrläggningsföretag.

Företagets namn: Skoglösa-Ullstorp-Hjärseke dikningsföretag I, II och III år 1943 i Önnestads och Vinslövs socknar av Kristianstads län.

Planen fastställd av Kungl. Lantbruksstyrelsen den 20 juni 1946.

Bidrag från statens avdikningsanslag kr. 36.740:-.

Lån från statens avdikningslånefond kr. 37.500:-.

Kontrakt om arbetets utförande antaget den 22 oktober 1946.

Arbetsstyrelsens ordf. Lantbr. Johan M. Jönsson, Ullstorp pr Göinge-Fridhem.

Vid av undertecknad företagen besiktning av ovan angivna företag har befunnits att kostnaden för verkställt arbete å företag II och III beräknad enl. i fastställda arbetsplanen angivna å priser befunnits uppgå till omkring 30.000:-

Härtill förrättningskostnader, betänkande och vattendomstolsavgift 2.343:98

Summa kronor 32.343:98

Detta motsvarar c:a 65 % av den för företag II och III fastställda arbetskostnaden.

Kristianstad i lantbruksingeniörskontoret den 12 april 1949.

Enligt uppdrag:

(And. B. Andersson)

Förste assiatent.

278/46

P. M.

D. N:r J 1929/49

MG

för utbetalande av statsunderstöd.

Företag: Skoglösa - Ullstorp - Hjärseke dikningsföretag I-III 1943 i Önnestads och Vinslövs socknar,

KRISTIANSTADS LÄN

Arb. plan: 20 juni 1946

Kontrakt: 22 oktober 1946

Fullbordas: 1 september 1952

Statsbidrag: 36.740 kronor

Lån: 37.500 kronor

Beräkn. kostnad: 76.598:98 kronor

Verkst. utbet. d. 2 september 1947 av statsbidrag: 9.000 kr.

av lån: 9.500 kr.

Utfört arbete enligt lbring. K. Westling den 12/4 1949.
gen. ass. And. B. Andersson
32.343:98 kr. = c:a 65 %.

25'618
0.65 · ~~33'017~~ = ~~21'400~~ 16'000 0.65 · 24'191 ~~33'880~~ = ~~22'000~~ 15'700
9'000 7'000 9'500 9'500
~~12'400~~ 7'600 ~~12'500~~ 6'200

Ordf. i arb. styrelsen / ~~Ende intressent~~ } Lantbrukaren Johan M. Jönsson, Ullstorp, Göinge-Fridhem.

Rekv. ..... bifogad

Utbetalas av statsbidrag 7'600 ~~12'400~~ kr.

av lån 6'200 ~~12'500~~ kr.

Stockholm den / 19..

K. Lantbruksstyrelsens formulär K 106.
12. 1946. 1 000.

STATENS REPRODUKTIONSANSTALT
571448

	I	II	III	Σ
[illegible]	26'617,48	42'152,90	7'828,60	76'598,98
[illegible]	13'122,03	19'895,57	5'722,40	36'740
[illegible]	13'308,23	20'572,51	3'619,26	37'500

	bidr	[illegible]
II	19'895,57	20'572,51
III	5'722,40	3'619,26
	25'617,97	24'191,77

1947 den 2 sept.

Uppgift jämlikt stadgandet i 1 §, 1 stycket, av lag om kronans förmånsrätt för avdikningslån den 14 juni 1929 (nr 164).

Företagets namn: Skoglösa - Ullstorp - Hjärsaks dikningsföretag I-III 1943 i Önnestads och Vinslövs socknar, Kristianstads län.

Lån 37.500 kronor från statens avdikningslånefond enligt Kungl. Lantbruksstyrelsens beslut den 20 juni 1946.

Lånet har beviljats för nedanstående, i utredningen angående detsamma upptagna fastigheter.

Socken och hemman	Mantal	Registernummer	Ägare
Önnestads socken			
Skoglösa	1/50	1^{3}	Ola Nilsson
"	1/40	1^{4}	Nils Nilsson
"	9/256	2^{6}	Håkan Abrahamsson
"	3/256	2^{7}	Densamme
"	1/12	2^{8},3^{13}	Lars Albin Persson
"	1/180	2^{11},3^{19}	Johan Magnus Jönsson
"	1/128	16^{14}	Ola Nilsson
"	1/120	av 3^{9}	Densamme
"	1/24	3^{10}	Karl Allan Jönsson
"	1/16	3^{11}	Lars Albin Persson
"	1/16	3^{15}	Bernt Gustaf Sjöstedt
"	1/64	3^{16}	Ola Nilsson
"	1/320	3^{21}	Densamme
"	20/1024	av 7^{1}	Ture Jönsson
"	1/8	8^{2}	Håkan Abrahamsson
"	1/8	8^{3}	Densamme
"	1/24	9^{7}	Ture Jönsson
"	3/56	15^{6}	Densamme
"	3/28	15^{3}	Densamme
"	27/256	16^{7}	Densamme
"	27/256	16^{8}	Densamme
"	27/256	16^{10}	Densamme

Skoglösa	1/128	av 16^{4}	Olo Nilsson
"	avst	av 16^{14}	Densamme
Ullstorp	1004/32760	av 1^{4}	Johan Magnus Jönsson
"	691/32768	av 1^{4}	Karl Johan Hallander
"	1/32	1^{5}	Densamme
"	4/135	1^{7}	Hilmer Andersson
"	4/135	1^{8}	Hugo Brodin
"	145289/737280	1^{11}	Nils Jönssons sterbhus
"	avst	1^{13}	Maria Lundh
"	fd husartorp samfällt till	3, 7, 10	Nils E. Nilsson
"	1/384	9^{13}	Hugo Brodin
"	1/48	9^{14}	Hjalmar Olsson
"	11/192	9^{16}	Ragnar Nilsson
Vinslövs socken			
Vanneberga	3/64	2^{12}	Johan Olsson
"	75/256	3^{9}	Anders Botvid Lindgren
"	1/32	4^{8}	Anders Hansson
"	57/512	4^{32}	Johan Olsson
"	68/512	5^{6}	Tenant Håkansson
"	87/256	5^{7}	Karl Birger Persson
"	1/315	13^{10}	Oskar Blomberg
Hjärbeke	1/4	1^{2}	Anton Olsson
"	1/6	1^{3}	Per Nilssons sterbhus
"	1/12	1^{4}	Densamme
"	1/4	1^{5}	Nils Olsson
"	1/8	1^{6}	Rickard Reinhardt
"	1/8	1^{7}	Densamme
Åraslöv	1/16	4^{1}	Mensalhemman

Stockholm den 2 september 1947.

På Kungl. Lantbruksstyrelsens vägnar

Hjalmar Foreman

FÖREDRAGET
DEN 4 JAN 1949
LANTBRUKSSTYRELSEN

278/46 – Kmb

DIARIE Nr 015016
K. LANTBRUKSSTYRELSEN
29 DEC. 1948

R A P P O R T

angående verkställd avsyning på grund av Kungl. Lantbruksstyrelsens förordnande av Skoglösa-Ullstorps-Hjärseke dikningsföretag I-III 1943 i Önnestads och Vinslövs socknar av Kristianstads län.

Arbetsplanen fastställd den 20 juni 1946.

Statsunderstöd: bidrag från statens avdikningsanslag med 36.740 kronor och lån från statens avdikningslånefond med 37.500 kronor.

Arbetstid till den 1 september 1948.

Aktförvarare: lantbrukaren Johan M. Jönsson, Ullstorp pr GÖINGE-FRIDHEM.

Avsyningen verkställd av förste assistenten And.B.Andersson.

Härvid befanns arbetena påbörjade och utförda till ungefär 25 procent.

Då vederbörande vattendomstol medgivit förlängning av arbetstiden för företaget till utgången av år 1952, får jag tillstyrka, att sakägarna med hänsyn till det till företaget beviljade statsunderstödet medgives förlängning av arbetstiden av Kungl. Lantbruksstyrelsen till den 1 september 1952. Ansökning härom bifogas denna rapport.

Kristianstad den 23 december 1948.

Klas Westling

statens lantbruksingeniör.

DIARIE Nr 01501
K. LANTBRUKSSTYRELSEN
29 DEC. 1948

Till Kungl. Lantbruksstyrelsen.

Sedan Söderbygdens vattendomstol i utslag den 15 mars 1948 medgivit förlängning av arbetstiden för Skoglösa-Ullstorp-Hjärseke dikningsföretag I-III-1943 i Önnestads och Vinslövs socknar av Kristianstads län till utgången av år 1952, får undertecknad, ordförande i arbetsstyrelsen för företaget härmed vördsamt anhålla, att Kungl. Lantbruksstyrelsen för sin del med hänsyn till det till företaget beviljade statsunderstödet måtte bevilja anstånd med den kontrakterade arbetstiden till den 1 september 1952.

Ullstorp pr GÖINGE FRIDHEM den 18 november 1948.

Jn. Jönsson

278
V6

20300
20300
18 AUG 1947

R A P P O R T

över verkställd besiktning av torrläggningsföretag.

Företagets namn: Skoglösa-Ullstorp-Hjärseke dikningsföretag I-III i Önnestads och Vinslövs socknar av Kristianstads län.

Planen fastställd av Kungl. Lantbruksstyrelsen den 20 juni 1946.

Bidrag från statens avdikningsanslag kr. 36.740:-.

Lån från statens avdikningslånefond kr. 37.500:-.

Kontrakt om arbetets utförande antaget den 22 oktober 1946.

Arbetsstyrelsens ordförande: Johan M. Jönsson.

Adress: Ullstorp pr Göinge- Fridhem.

Därvid har befunnits att arbetena beträffande företagens utförande påbörjats.

Kristianstad i lantbruksingeniörskontoret den
16 augusti 1947.

Enligt uppdrag:

1:ste assistent hos statens lantbruksingeniör.

20/6 46 U

Uppgift å de sökande av lån från statens avdikningslånefond till utförande av "Skoglösa- Ullstorp- Hjärseke dikningsföretag I-III 1943" för vilka lån tillstyrkes.

Kristianstads län.

Önnestads socken.

	1/50	1^{3}	An	Skoglösa		Ola Nilsson
	1/40	1^{4}	Bl	"		Nils Nilsson
	9/256	2^{6}	Aä	"		Håkan Abrahamsson
	3/256	2^{7}	Aå	"		D:sme
	1/12	$2^{8}, 3^{13}$	Bi	"		Lars Albin Persson
	1/180	$2^{11}, 3^{19}$	Bk	"		Johan Magnus Jönsson
	1/128	2^{16} 16	Bc	"		Ola Nilsson 1/128 16^{14} ?
	~~1/24~~ 1/120	av 3^{9}	Bb	"		D:sme 1/120 ?
	1/24	3^{10}	Aö	"		Karl Allan Jönsson
	1/16	3^{11}	Bh	"		Lars Albin Persson
	1/16	3^{15}	Bg	"		Bernt Gustaf Sjöstedt
	1/64	3^{16}	Ba	"		Ola Nilsson
	1/320	3^{21}	Be	"		D:sme
	20/1024	av 7^{1}	Ac	"		Ture Jönsson
	1/8	8^{2}	Ay	"		Håkan Abrahamsson
	1/8	8^{3}	Az	"		D:sme
	1/24	9^{7}	Ae	"		Ture Jönsson
	3/56	13^{6}	Ag	"		D:sme
	3/28	15^{3}	Af	"		D:sme
	27/256	16^{7}	Am	"		D:sme
	27/256	16^{8}	Al	"		D:sme
x	27/256	16^{10}	Ah	"		D:sme
16^{7}	1/128 av ~~16^{14}~~ 2		Ai	16^{4} "		Ola Nilsson
	avst av	16^{14}	Ak	"		D:sme
	1004/32768	av 1^{4}	Db	Ullstorp		Johan Magnus Jönsson
	691/32768	av 1^{4}	Dc	"		Karl Johan Kullander

x 3/80 16^{10} ägare Ture Jönsson eller 27/256 16^{7} ägare Ture Konrad Jönsson ?

1/32	1^{5}	De	Ullstorp	D:sme
4/135	1^{7}	Dm	"	Hilmer Andersson
4/135	1^{8}	Dn	"	Hugo Brodin
145289/737280	1^{11}	Di	"	Nils Jönssons sterbhus
avst	1^{13}	Dv	"	Maria Lundh
fdhusartorp	3,7,10	Dk	"	Nils E. Nilsson
1/384	9^{13}	Dp	"	Hugo Brodin
1/48	9^{14}	Dq	"	Hjalmar Olsson
11/192	9^{16}	Dy	"	Ragnar Nilsson

Vinslövs socken.

3/64	2^{12}	Eh	Vanneberga	Johan Olsson
75/256	3^{9}	Ea	"	Anders Botvid Lindgren
1/32	4^{8}	Ei	"	Anders Hansson
~~57/542~~ 57/512	4^{32}	Eg	"	Johan Olsson
68/512	5^{6}	Ec	"	Tenant Håkansson
87/256	5^{7}	Eb	"	Karl Birger Persson
1/315	13^{10}	Ed	"	Oskar Blomberg
1/4	1^{2}	Fg	Hjärseke	Anton Olsson
1/6	1^{3}	Fe	"	Per Nilssons sterbhus
1/12	1^{4}	Fd	"	D:sme
1/4	1^{5}	Fc q	"	Nils Olsson
1/8	1^{6}	Fb	"	Rickard Reinhardt
1/8	1^{7}	Fa	"	D:sme
1/16	4^{1}	Ga	Åraslöv	Mensalhemman.

Kristianstad i maj 1944.

Jordbrukskommissionen

f.Statens lantbruksingenjör.

Avskrift.

Till

Herr Lantbruksingenjören Klas Westling,

K r i s t i a n s t a d.

Broder!

Med anledning av Ditt telefonsamtal härom dagen angående Skoglösa-Ullstorp-Hjärseke dikningsföretag I-III 1943 får jag anföra följande.

Av synemännens utlåtande rörande företaget framgår, bl.a., dels att större delen av det avlopp, som ingår i företag nr III skall göras täckt och dels att arbetet skall vara fullbordat inom utgången av år 1947. Synemännen ha visserligen räknat med ett alternativ II (öppet dike) för företag III, men synas icke ha givit intressenterna något val vid utförandet. Genom telefonpåringning till vederbörande vattendomstol har jag inhämtat, att ny tid blivit utsedd (inom utgången av år 1952). Vid sådant förhållande har ju företaget fortfarande "liv" och intet hinder torde möta för intressenterna att utföra hela företag III såsom öppet avlopp, dock bör, enär ändringen synes bliva rätt så omfattande, vattendomstolens medgivande härtill inhämtas (7:59).

Stockholm den 17 november 1949.

I tjänsten
Hjalmar Forsman.