Förslag i 3 blad till

Humlarps dikningsföretag 1945

i Ausås socken av Kristianstads län upprättat vid syneförrättning enligt bestämmelserna i 10 kap. vattenlagen.

Klas Westling.
Statens lantbruksingenjör.

Blad 1.

Skala 1:4000.

Registernummer. (Ausås socken.)

A	Heljarp	1'
B	Humlarp	av $6^7 6^8$
C	"	av $6^7 6^8$
D	"	6^9
E	"	6^{10}
F	"	6^{12}
G	"	6^4
H	"	6^{11}
I	"	1^4
K	"	1^5
L	"	1^{19}
M	"	1^{10}
N	"	2^4
O	"	3^{10}
P	"	4^9

KTR.Ar 001
3 • 1339 1
Nr 1334 Kristianstad 3 ritn

Tillhör:

Förslag i 3 blad till

Humlarps dikningsföretag 1945 i Ausås

socken av Kristianstads län upprättat vid syneförrättning enligt bestämmelserna i 10 kap. vattenlagen.

Klas Westling.

Statens lantbruksingenjör.

Blad 2.

Förslag till dikesöga vid 2+17.

Typritning till intagningsbrunnar.

(Brunnarna i p. 2+24 och 3+52 utföras som nedanstående men med inre diam. = 0.90 m.)

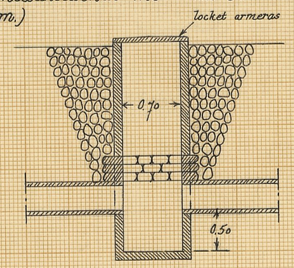

Skalor:

för längd = 1:4000.

för höjd och sektioner = 1:100.

för detaljer = 1:50.

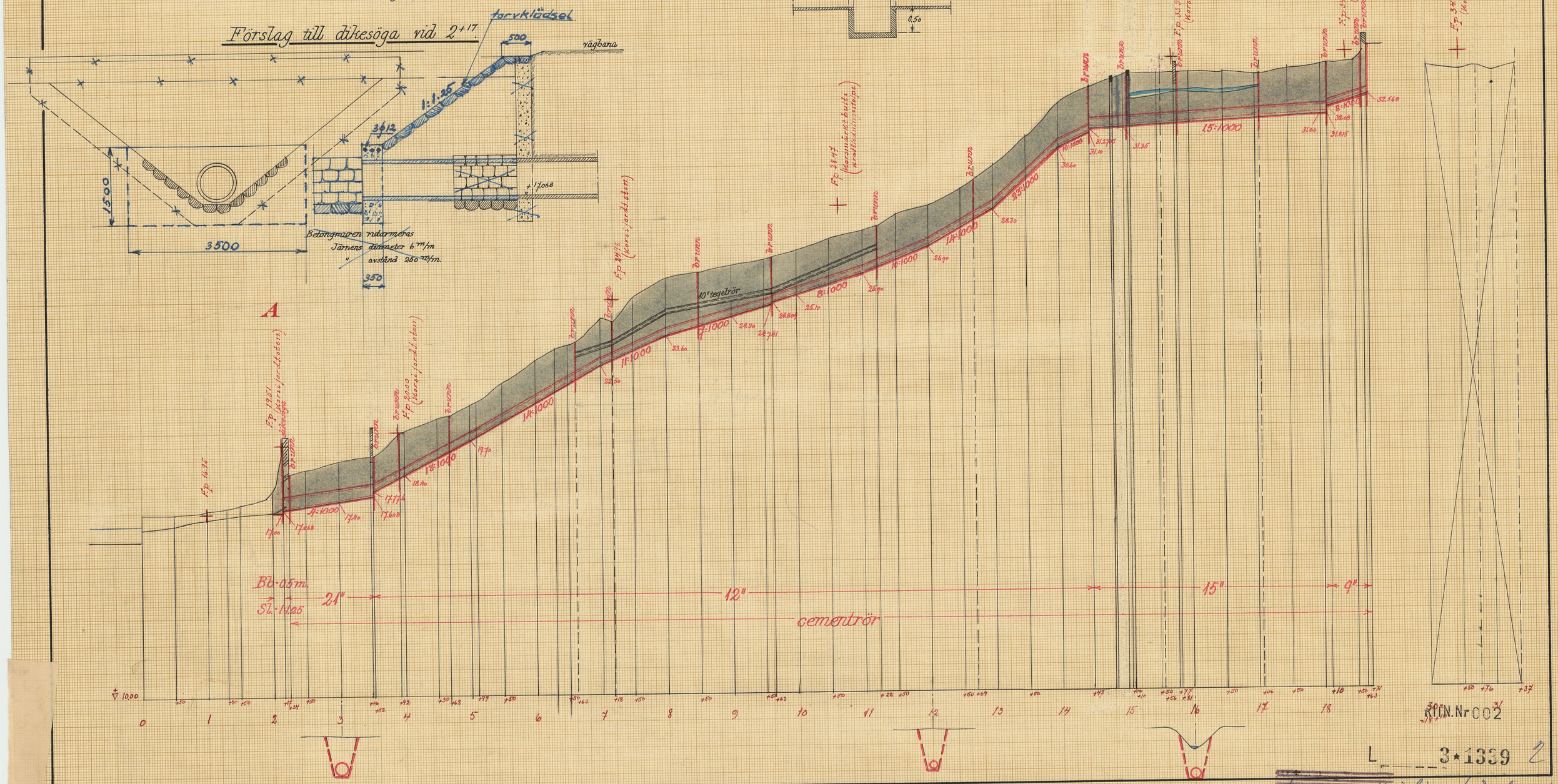

RPTN. Nr 002

L 3★1339 2

Av 1934 Kristianstad Grith

Tillhör:

Blad 3.

Förslag i 3 blad till

Humlarps dikningsföretag 1945

i Ausås socken av Kristianstads län upprättat vid syneförrättning enligt bestämmelserna i 10 kap. vattenlagen.

Klas Westling.

Statens lantbruksingenjör.

Förslag till rörledning genom allmänna vägen vid B.

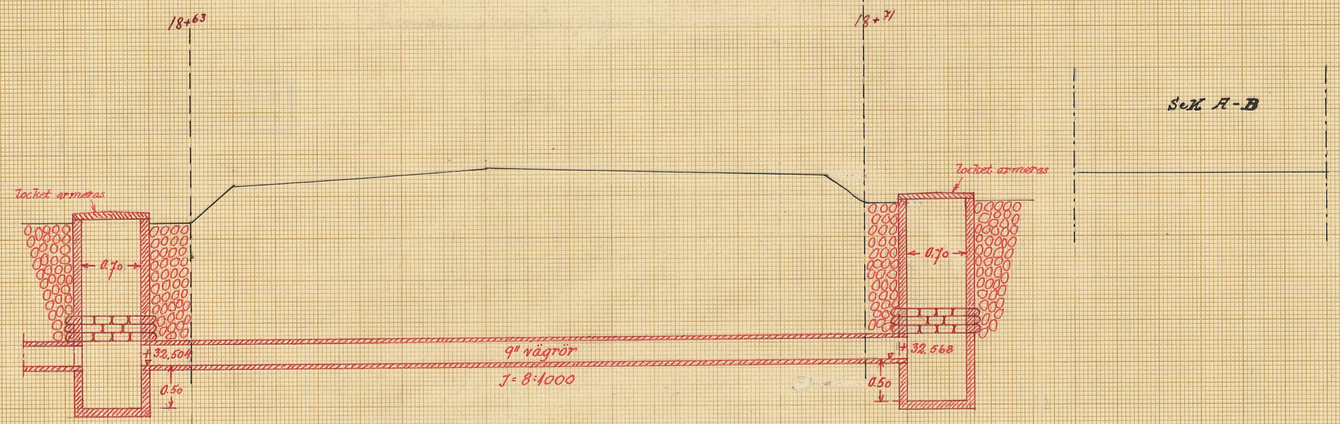

Granskat och godkänt
Kristianstad den 25 maj 1945
[illegible]
Vägingenjör.

Skala 1:50

RIIN.Nr C03

L 3★1339 3

~~Ny 1334~~ Kristianstad 3 prit

Ans. 1944

fullb. 50

L_____3★1339
15340

Kungl. Lantbruksstyrelsens arkiv

Betänkande

rörande

Humlarps dikningsföretag 1945

i Ausås socken

av Kristianstads län.

Genom beslut den 5 april 1948 har Kungl. Lantbruksstyrelsen, som godkänt en anläggningskostnad av 14.893:08 kr., till föreslagit beviljat bidrag med 4.960 kr. och lån med 9.750 kr. samt fastställt arbetsplanen med tillägg, att diksnätet vid 2+17 skall utföras på sätt å ritningen angivits med blå beteckning.

Betyrkes i tjänsten W. Freijmberg.

Ö V E R S I K T S K A R T A

Skala 1:100.000.



Ängelholms-bladet.

B E T Ä N K A N D E

rörande fråga om statsunderstöd till utförandet av "Humlarps dikningsföretag 1945" i Ausås socken av Kristianstads län.

Belägenhet.

Området är beläget 3 km sydost om Ausås kyrka och är detsamma å vidstående översiktskarta utmärkt med gul färgbeteckning.

Rättsliga förhållanden m.m.

Förslag angående företaget har upprättats vid av lantbruksingeniör Klas Westling handlagd, den 19 juni 1945 avslutad syn enligt vattenlagen.

Besvär mot förrättningen har ej anförts, vilket framgår av närslutna diariebevis, Bil. D.

Statsbidrag från avdikningsanslaget eller anslaget till förstärkning av ofullständiga jordbruk (avloppsförbättringsbidrag) eller lån från odlingslånefonden eller statens avdikningslånefond har enligt vad som är bekant för förslagsställaren tidigare icke utgått till torrläggning av i företaget ingående mark.

Hydrografiska förhållanden, avloppens dimensioner m.m.

äro närmare angivna i synemännens utlåtande angående företaget.

Motstående intressen.

I samband med företagets utförande kommer avloppet genom landsvägen vid B att ombyggas.

Det upprättade torrläggningsförslaget har insänts till vägförvaltningen i länet för yttrande och finnes dess granskning påtecknad förslagsritningarna.

Kungl. Maj:t och Kronan eller allmän anstalt tillhörig mark

beröres ej av förrättningen.

Arbetstid.

Företaget skall enligt vad i utlåtandet bestämmes vara färdigställt senast före utgången av år 1950.

Sökande till statsunderstöd.

Av bifogat protokoll, Bil. F framgår, att samtliga sakägare önska komma i åtnjutande av största möjliga bidrag från statens avdikningsanslag till företagets utförande. Av föreningen, Bil. G, framgår att flertalet sakägare även önska lån från statens avdikningslånefond till gäldande av sina kostnader i företaget.

Bifogade tabell, Bil. B, utvisar varje särskild delägares andel i företaget ävensom beräknade bidrags- och lånebelopp.

Redogörelse inför vederbörande täckdikningsnämnd.

Förrättningsmannen har inför dåvarande Kristianstads läns hushållningssällskaps täckdikningsnämnd lämnat redogörelse för företaget.

Täckdikningsnämnden ansåg skäl icke föreligga att avgiva särskilt yttrande rörande företaget. Utdrag ur täckdikningsnämndens protokoll från sammanträdet härom bifogas, Bil. E.

Utredning jämlikt cirkulär K 99 den 14/7 1941.

Den mark, som förbättras genom arbetenas utförande, utgöres till största delen av åkerjord.

Huvudsyftet med företaget är att vinna ökade skördar hos denna mark.

I bidrag från statens avdikningsanslag till företagets utförande tillstyrkes 33.33 %.

Tillstyrkan.

Den vid syneförrättningen verkställda utredningen har givit vid handen, att torrläggning av i företaget ingående marker är en förutsättning för ett rationellt utnyttjande av desamma. Torrläggningsnämnden får tillstyrka, att på sätt tabell Bil. B utvisar, statsunderstöd utgår till företaget med i avrundat tal 5.120 kronor från statens avdikningsanslag och med 9.750 kronor från statens avdikningslånefond.

Kristianstad den 21 maj 1946.

På Torrläggningsnämndens vägnar:

Carl Davidsson

Bilagor.

A. Sammanfattning av uppgifter om areal, kostnad och båtnad.

B. Tabell utvisande varje delägares andel i företaget, ävensom beräknade bidrags- och lånebelopp,

C. Kostnadssammandrag.

D. Diariebevis.

E. Utdrag ur protokoll vid sammanträde med hushållningssällskapets täckdikningsnämnd.

F. Protokoll från sammanträdet.

G. Föreningshandling.

H. Förteckning över lånesökandes fastigheter.

I. Ett häfte synehandlingar.

J. Ritningar till företaget.

Bil. A.

Sammanfattning av uppgifter om företagets areal, kostnad och båtnad.

Samfällighet	Areal			Kostnad	Båtnad	Relativ kostnad
	Åker	Annan mark	Summa			
	Hektar			kronor	kronor	
		Hela företaget.				
	16.00	1.59	17.59	15368.58	18102.40	0.85
		Lånesökandes andel.				
	15.62	1.59	17.21	14628.11	17230.40	-

Kristianstad i april 1946

Klas Westling

statens lantbruksingeniör.

PETTERSONSKA BOKTR.EFTR. SKARA

414072

Tabell, utvisande varje särskild delägares andel i

Mantal	Reg:n:r	Littera	Socken, by och hemman	Samfällighet, avdelning, ägares namn	Areal: Åker ha	Åker ar	Annan mark ha	Annan mark ar	Summa ha	Summa ar
			Ausås socken.							
1/1	1 1	A	Heljarp	Gösta Nilsson	0	84	0	45	1	29
3/104	av 6 7/6 8	B	Humlarp	Henry Eklund	0	38			0	38
23/208	av 6 7/6 8	C	"	Arvid Pettersson	2	59			2	59
1/6	6 10	E	"	Arvid Nilsson	5	74			5	74
1/24	6 12	F	"	Elof Jönsson arr. Sture Jönsson	2	18	0	13	2	31
1/4	6 4	G	"	Elof Jönsson arr. Sture Jönsson	0	45	0	28	0	73
1/24	6 11	H	"	Sigurd Pauli Gustavsson	1	25	0	73	1	98
15/64	1 4	I	"	Nils och Birger Gustavsson	2	19			2	19
15/64	1 5	K	"	Arvid Johansson	0	24			0	24
avst	1 19	L	"	Ausås församling	0	14			0	14
				Summa	16	00	1	59	17	59

Bil. B.

företaget ävensom beräknade bidrags- och lånebelopp.

Båtnad		Kostnad för torrläggningen		Kostnad för syneförrättningen		Kostnad för betänkandet		Summa kostnad		Relativ kostnad	Bidragets storlek i proc. av kostnaden	Bidrag		Lån	
kr.	öre	kr.	öre	kr.	öre	kr.	öre	kr.	öre			kr.	öre	kr.	öre
1342	40	1104	83	34	75			1139	58		33.33	379	82	759	76
296	40	243	91	7	67			251	58		"	83	85	167	73
2316	60	1906	75	59	96			1966	71		"	655	50	1311	21
4765	80	3922	72	123	36			4046	08		"	1348	56	2697	52
1840	10	1514	59	47	63			1562	22		"	520	69	1041	53
933	20	768	10	24	16			792	26		"	264	06	528	20
2327	30	1915	54	60	24			1975	78		"	658	53	1317	25
3408	60	2805	67	88	23			2893	90		"	964	54	1929	36
312	--	256	88	8	08			264	96		"	88	31	-	--
560	--	461	01	14	50			475	51		"	158	49	-	--
18102	40	14900	--	468	58			15368	58			5122	35	9752	56
												(5.120)		(9.750)	

Kristianstad i april 1946

Klas Westling

statens lantbruksingeniör.

Bil. C.

K O S T N A D S S A M M A N D R A G.

Torrläggningskostnad.

Arbets- och materialkostnad	14.900:-

Förrättningskostnad.

Kostnad för syneförrättningen	468:58
Summa	15.368:58

Då samtliga i företaget ingående avlopp utgöras av täckta ledningar, synes bidrag och lån till en första rensning av avloppen ej böra utgå.

Kristianstad i april 1946

Klas Westling

statens lantbruksingeniör.

Bil. D.

Att, såvitt framgår av härstädes fört vederbörligt diarium, besvär inom laga tid icke anförts över en enligt uppgift den 19 juni 1945 avslutad laga syneförrättning angående företag, benämnt Humlarps dikningsföretag 1945 och avseende torrläggning av marker till Heljarp N:o 1 samt Humlarp n:ris 1, 2, 3, 4 och 6 i Ausås socken av Kristianstads län; det varder härmed till bevis meddelat. Stockholm i Söderbygdens vattendomstols kansli den 12 september 1945.

Ex officio:

(G. Österholm)



Lösen redov. gm stpl..... 1:-
Stämpel 1:-
Summa kronor 2:-
Kom. avgode + porto 1.45
Summa 3.45

Statens lantbruksingenjör Klas Westling, p.b.

Avskrift.

Utdrag av protokoll hållet vid sammanträde med Täckdikningsnämnden i Kristianstads län den 27 juni 1945.

§ 2.

Föredrog lantbruksingeniör K. Westling följande av honom planlagda torrläggningsföretag

- -

- -

63. Humlarps dikningsföretag 1945 i Ausås socken

- -

- -

för vilka täckdikningsnämnden ansåg skäl icke förefinnas att för närvarande avgiva särskilt yttrande.

Som ovan

CARL BRODDESSON

Justerat

H. HENRIKSSON

Rätt utdraget, betyga:

Signe Olofsson N. Dahl.

Vidimeras

ex officio:

Kn Westling

Bil. F.

Protokoll fört vid sammanträde med rakägarna i "Humlarps dikningsföretag 1945 i Ausås socken av Kristianstads län

År 1946 jan 22 kl 14.30 hos lantbrukare Sigurd Gustavsson i Humlarp

Närvarande:

Gösta Nilsson Heljarp pr Åstorp
Henry Eklund Humlarpsälla pr Åstorp
Arvid Pettersson Humlarp pr Åstorp
Elof Jönsson Humlarp pr Åstorp
Sigurd Gustavsson Humlarp pr Åstorp
Nils Svensson Humlarp pr Åstorp
Birger Svensson Humlarp pr Åstorp
Arvid Nilsson Humlarp pr Åstorp

samt undertecknad 1:ste assistenten hos Statens lantbruksingenjör, Lars Kullman.

§1

Det uppdrogs åt Ing L. Kullman att leda förhandlingarna och att föra protokollet samt åt Gösta Nilsson och Arvid Pettersson att justera detsamma.

§2.

På förfrågan uppgavs de olika delägarna i företaget innehava nedanstående areal åker

Gösta Nilsson	65 har
Henry Eklund	16 har
Arvid Pettersson	50 har.
Arvid Nilsson	19 har.
Elof Jönsson	30 har.
Sigurd Gustavsson	30 har.
Nils o Birger Svensson	38 har.
Arvid Johansson	14 har.

§ 3

De närvarande beslutade att söka största möjliga bidrag utan återbetalningsskyldighet från statens avdikningsanslag till företagets utförande samt uppdrogs det åt ordföranden i arbetsstyrelsen dels att ingå till vederbörande myndighet med ansökningen om bidrag dels att ~~ingå till vederbörande myndighet med ansökningen~~ understeckna kontrakt m.m som med anledning härav kunde erfordras samt åt arbetsstyrelsen att uthvittera och mot redovisningsskyldighet handhava beviljat bidrag.

Det uppdrogs åt lantbruksingenjör Klas Westling att utarbeta för ansökningen erforderligt betänkande.

§ 4

Då intet vidare förekom upplästes protokollet och slöts sammanträdet.

Ihumlarp pr Åstorp den 22/1 194

Lars Kullman

1ste assistent hos Statens lantbruksingenjör

Justeras:

Jöste Nilsson Ingvid Pettersson.

Bil. G.

Förening

ingången emellan delägarna i "Humlarps dikningsföretag 1945" i Åsås socken av Kristianstads län

Undertecknade överenskomma och besluta:

1 att hos vederbörande myndighet göra en vördsam ansökan om lån från Statens avdikningslånefond till företagets utförande

2. att uppdraga åt lantbruksingenjör Klas Westling att upprätta härför nödige handlingar och kontrakt samt

3. att uppdraga åt ordföranden i arbetsstyrelsen att ingå med den vördsamma ansökningen, att undertecknade de förbindelser som med anledning härav kunna erfordras samt åt arbetsstyrelsen att utbetala och mot redovisningsskyldighet handhava de utanordnade penningmedlen.

Humlarp pr Åstorp den 22 jan 1946

A Jöta Nilsson B [illegible]

C Bertil Petersson E Arvid Nilsson

F G Olof Jönsson H [illegible]

J { Nils Svensson
Birger Svensson

Berättas

Lars Ullman J. Paulsson

Sitt { K ej lön
L ej lön

Bil. H.

Uppgift å de sökande av lån från statens avdikningslånefond till utförande av "Humlarps dikningsföretag 1945" för vilka lån tillstyrkes.

Kristianstads län.

Ausås socken.

1/1	1 1	A	Heljarp	Gösta Nilsson
15/64	1 4	I	Humlarp	Nils och Birger Svensson
1/4	6 4	G	"	Elof Jönsson, arr. Sture Jönsson
3/104 av	6 7 ~~6 8~~	B	"	Henry Eklund
~~23~~ 20/208 av	6 7 ~~6 8~~	C	"	Arvid Pettersson
1/6	6 10	E	"	Arvid Nilsson
1/24	6 11	H	"	Sigurd Pauli Gustavsson
1/24	6 12	F	"	Elof Jönsson, att. Sture Jönsson

Kristianstad i april 1946

Klas Westling

statens lantbruksingeniör.

14391

L____3*1339

Kungl. Lantbruksstyrelsens
Kulturtekniska byrås arkiv

Originalhandlingar

rörande

Humlarps dikningsföretag 1945

i Ausås socken

av Kristianstads län.

3 vita

Nederbördsområde nr 95.

ORIGINALHANDLINGAR

rörande

torrläggning av mark inom Heljarp nr 1 samt Humlarp n:ris 1, 2, 3, 4 och 6 i Ausås socken av Kristianstads län; upprättade år 1945 vid syneförrättning enligt vattenlagen av

Klas Westling
statens lantbruksingeniör.

Handlingarna innehålla förutom titelblad trettiofyra (34) skrivna och paginerade sidor samt åtföljas av plan-, profil- och sektionsritningar i 3 blad + 1 tidning.

Protokoll fört vid syneförrättning enligt 10 kap. vattenlagen rörande utförande av vattenavlopp för torrläggning av mark inom Heljarp nr 1 samt Humlarp n:ris 1,2,3,4 och 6 i Ausås socken av Kristianstads län.

År 1945, maj 16, kl. 9.30 f.m. hos Sture Jönsson i Humlarp.

Närvarande:

undertecknad lantbruksingeniör, förrättningsman

skiftesgodemännen Algot Jönsson i Källsfält, Ausås socken och

Nils Benediktsson i Rosenhill, Björnekulla socken,

sökandena

Birger Svensson, Humlarp nr 1,

Elof Jönsson, Humlarp nr 6 och

Arvid Nilsson, Humlarp nr 6

övriga sakägare

Sigurd Gustafsson, Humlarp nr 4 och 6

Sture Jönsson, Humlarp nr 6, arrendator av Elof Jönssons fastighet

Arvid Pettersson, Humlarp 5 och 6

Malte Mårtensson, Humlarp nr 6

Henry Ekelund, Humlarp nr 6

Folke Persson, Humlarp 2 och 5

Erik Bengtsson, Humlarp 2 och 3

Gösta Nilsson, Heljarp nr 1

Algot Gustafsson, Humlarp nr 3 samt

Ausås kommun genom kommunalfullmäktiges ordförande förutnämnda

Erik Bengtsson.

§ 1.

Det för förrättningsmannen utfärdade förordnandet upplästes.

§ 2.

Jäv mot synemännen anmäldes ej, ej heller visste dessa med sig något jävsförhållande till någon av sakägarna.

§ 3.

Den efter verkställda förundersökningar upprättade profilritningen över det avloppsdike, om vars utförande fråga var, företeddes tillika med plankarta över den mark, som befunnits för sin torrläggning beroende av företagets utförande.

§ 4.

Vid förundersökningen hade Sigurd Gustafsson, Gösta Nilsson och Arvid Johansson gjort gemensam sak med sökandena angående företagets utförande. Med anledning härav hade de undertecknat särskild föreningshandling, som nu vitsordades av synemännen genom deras underskrift å handlingen i fråga.

§ 5.

Sökandena och de med dem likställda yrkade att avloppet skulle utföras med sådant djup och dimensioner att möjlighet härigenom bereddes att täckdika den i företaget ingående marken till ett djup av omkring 1.2 meter, och borde avloppet utföras som täckt ledning.

§ 6.

Något ersättningsanspråk för skada eller intrång i samband med företagets utförande framställdes på tillfrågan ej.

§ 7.

I samband med företagets utförande krävdes utförande av nytt avlopp genom landsvägen i torrläggningsområdets norra del. Beträffande nuvarande avloppet genom landsvägen meddelade sakägarna, att detta sannolikt var tillkommet före år 1880.

§ 8.

Synemännen meddelade, att de omedelbart ämnade påbörja för företagets utförande erforderliga värderingar m.m. Resultatet av dessa skulle jämte förslag till företagets utförande med kostnadsberäkning m.m. framläggas för intressenterna vid nytt sammanträde, vilket skulle hållas hos Sigurd Gustafsson i Humlarp tisdagen den 19 juni 1945 kl. 11 f.m., och skulle några ytterligare kallelser eller kungörelser rörande detta sammanträde ej utfärdas.

Humlarp den 16 maj 1945.

Klas Westling

statens lantbruksingenjör.

Biträdande gode män:

Anton Jönsson Nils Benedictsson

År 1945, juni 19, kl. 11 f.m. hos Sigurd Gustafsson i Humlarp.

Närvarande:

förutnämnda synemän och nedannämnda sakägare

Sigurd Gustafsson,	Humlarp	nr 4 och 6
Birger Svensson,	"	nr 1
Elof Jönsson,	"	nr 6
Sture Jönsson,	"	nr 6 arrendator av Elof Jönssons fastighet
Arvid Nilsson,	"	nr 6
Henry Ekelund,	"	nr 6 och
Gösta Nilsson,	Heljarp	nr 1

§ 9.

Det av förrättningsmannen upprättade förslaget med därtill hörande längder genomgicks med sakägarna, varjämte synemännens utlåtande angående företaget upplästes för delägarna.

§ 10.

Till ordförande i arbetsstyrelsen för företaget valdes Sigurd Gustafsson och till övriga ledamöter Arvid Nilsson och Birger Svensson samtliga i Humlarp med Sture Jönsson i Humlarp och Gösta Nilsson i Heljarp till suppleanter.

Att emottaga och förvara till företaget hörande karta och handlingar uppdrogs åt lantbrukaren Sigurd Gustafsson, adress Humlarp pr Åstorp.

§ 11.

Arvodesräkning överlämnades, och meddelade förrättningsmannen, att de dagar, för vilka dagarvode debiterats, funnes angivna i räkningen.

§ 12.

Sedan bestämmelserna angående besvär mot förrättningen enligt grunder i vattenlagen 11 kap. 85 § meddelats sakägarna, förklarades förrättningen avslutad.

Humlarp pr Åstorp den 19 juni 1945.

Nils Westling

statens lantbruksingeniör.

Biträdande gode män:

Arvid Jönsson

Nils Benedictsson

~~268.~~
20.

LÄNSSTYRELSEN
I
KRISTIANSTADS LÄN

LANDSKANSLIET

Till Statens lantbruksingenjör Klas Westling,

Kristianstad.

Jämlikt 10 kap. 33 § vattenlagen finner länsstyrelsen på ansökan av Birger Svensson m.fl., Humlarp, Åstorp, skäligt förordna Eder att i enlighet med föreskrifterna i vattenlagen, därest laga hinder ej möter, verkställa syn i och för torrläggning av vattenskadade marker till Humlarp i Ausås socken.

Coll/an Kristianstad i landskansliet den 18 juli 1944.

A. E. Rodhe

(A. E. Rodhe)

Georg Lundborg

(Georg Lundborg)

61/21 Ekdm.
421 E.

Nr. 6/21 Ekdm
Ank. den 15 JULI 1944
till Landskansliet
i Kristianstads län.

Till
Länsstyrelsen i Kristianstads län

Härmed anhåller undertecknad om förordnande för nedtecknade fiskerättsägarna att upprätthålla fyr enligt ritningen i och för tillåtande av rattenskadade maken till Kumlarp i Ancås floden av Kristianstads län.
Samtliga av föreslaget berörda torde väl med säkerhet av fiskerättsägarna kunna anges.
Kumlarp pr. Åtorp den 11 juli 1944

Birger Svensson Nils Svensson
Ulof Jönsson Arvid Nilsson

Lantbruksingeniörens kungörelse rörande syneförrättning enl. 10 kap. vattenlagen inom Heljarp nr 1 samt Humlarp n:ris 1,2,3,4 och 6 i Ausås socken den 16 maj 1945 kl. 9.30 f.m.

K U N G Ö R E L S E.

Syneförrättning enligt 10 kap. vattenlagen rörande utförande av vattenavlopp för torrläggning av mark inom Heljarp nr 1 samt Humlarp n:ris 1,2,3,4 och 6 i Ausås socken av Kristianstads län, vilket företag även angår allmän väg inom torrläggningsområdet, kommer att handläggas vid sammanträde hos lantbr. Sture Jönsson i Humlarp onsdagen den 16 maj 1945 kl. 9.30 f.m., då sakägare hava att tillstädeskomma för utförande av sin talan.

Kristianstad den 25 april 1945.

statens lantbruksingeniör.

Anslaget i laga ordning
i Ausås församling
den 29 april 1945

Kyrkoherde v. ~~Pastor Kommunalt Kyrkoråd~~

Avsänd till pastorsämbetet i Ausås socken den 25 april 1945.

ERNST PAULSON,
Ängelholm.

JOHN LINDGREN
Höganäs.

Kungörelser

Fagerhult-Värsjö rödakorskrets

anordnar sin sedvanliga **årsfest** i Värsjö kyrksal lördagen den 28 april m. b. kl. 6 e. m. Föredrag av landshövdingskan **Gertrud Rodhe** och vandringslärare **Gustaf Th. Larsson.** Sång och musik m. m. Kaffeservering. Alla hjärtligt välkomna.

Rödakorskretsen.

Tossjö.

Avskrift av innevarande års fastighetstaxeringslängd ligger till påseende hos undertecknad 14 dagar räknat från den 30 d:s mellan kl. 2—4 e. m.

Ljungagård den 27/4 1945.

EMIL ASKLUND.
Kommunalfullmäktiges ordf.

Munka Ljungby.

Avskrift av fastighetstaxeringslängden för år 1945 finnes framlagd i kommunalrummet under fjorton dagar fr. o. m. den 27 april.

Eskil Strömme.

Kvidinge.

Valborgsmässoafton anordnas **OFFENTLIG DANS** i Paviljongen kl. 20—24. **Fackeltåg** med musik avgår från Parken genom samhället kl. 19.30. Samling kl. 19. Vid återkomsten föredrag av E. Holmqvist.

Kommitterade.

Perstorp.

Kungörelse.

Allmänheten uppmanas att innan den 15 maj 1945 ha iordningställt ovårdade gravar, upprest lutande gravvårdar m. m. vid äventyr att gravplatserna jämnas och äganderätten återgår till församlingen.

Perstorps kyrkoråd.

KUNGÖRELSE.

Syneförrättning enligt 10 kap. vattenlagen rörande utförande av vattenavlopp för torrläggning av mark inom Heljarp n:r 1 samt Humlarp n:ris 1, 2, 3, 4 och 6 i Ausås socken av Kristianstads län, vilket företag även angår allmän väg inom torrläggningsområdet, kommer att handläggas vid sammanträde hos lantbr. Sture Jönsson i Humlarp onsdagen den 16 maj 1945 kl. 9.30 f. m., då sakägare hava att tillstädeskomma för utförande av sin talan.

Kristianstad den 25 april 1945.

Klas Westling.
Statens lantbruksingeniör.

Skjutvarning.

Skjutning med skarp ammunition äger rum i trakten Finstorp å Söderåsen lördagen den 28/4 1945 kl 0600—1300 öster vägen Kågeröd—Stenestad med skjutstation omedelbart söder Hallabäcken mellan vägen och Fiskdammar. Skjutriktning nordnordväst ut.

Farligt område: Gräns västerut: en linje från häradsgränsstenen vid vägen, punkt 89—punkt 176 (cirka 700 m öster Oregården); gräns öster ut: en linje parallell med föregående 800 m längre öster ut.

Tygoff. Hälsingborgs fo.

Eket.

Andelsägarna i **Ekets byggnadsförening** uppmanas att för utförande av röjningsarbeten möta upp vid den inköpta tomten lördagen den 28 d:s kl. 3 e. m. medtagande såg och yxa.

Styrelsen.

Varning.

Allmänheten varnas för att beträda ägor tillhöriga Hjalmar Åkesson, Ludvig Karlsson och Nils Pettersson, Tullstorp, samt Övragårds utmark söndagen den 29 april kl. 9—15, under vilken tid skjutning med skarp ammunition äger rum.

Tostarps Hvo.

Skjutvarning.

Skjutning med skarp ammunition äger rum lördagen den 28 april kl 0900—1400 från Udden 1500 m norr Vegeholm station i riktning nordväst ut längs kusten Arild—Jonstorp.

Farligt område: från nämnda kust intill en linje Ängelholms havsbad—en punkt 7 km nordost Höghult.

Det är med livsfara förenat att under nämnda tid färdas å Skälderviken inom angivet område. Vid otjänlig väderlek under lördagen, kraftigt regn eller hård vind, kommer skjutningen att äga rum på söndagen samma tid.

Röda skärmar vid hamnarna i Arild och Svanshall samt vid Jonstorps och Farhults kyrkor från kl 0800 angiva att skjutning kommer att äga rum.

Tygoff, Hälsingborgs fo.

För all uppvaktning

med presenter, blommor och telegram på vår 50-årsdag vårt hjärtliga tack.

Albin och ***Ernst Nilsson.***

Tack.

Till alla dem, som visat oss hjälpsamhet och vänlighet vid branden å vår fastighet be vi att få framföra vårt hjärtliga tack.

Staversholt den 27/4 1945.

Betty och Olle Johansson.

Ängelholms Tidning fredagen den 27 april 1945.

denna dag kan man säga att nya staden Ängelholms histo- börjar.

aden blev nu en centralpunkt den kringliggande landsbygden, ående dels av Bjäre härad dels n del socknar inom Norra och ra Åsbo härader. Som denna t i synnerhet var spannmals- lucerande blev också den huvud- iga handeln inom Ängelholm nmälshandel. Härvarande köp- anlade också stora spannmals- asin utefter ån varifrån spann- en medelst pråmar fraktades till Skälderviken för att där- n med skutor föras vidare.

mitten av 1800-talet erhölls å av 1850—51 års riksdag ett ag av 22,533 Rdr och 16 sk. till bidrag för anläggande av namn vid Skälderviken. Denna snart till stånd och bar sig i an bra, men blev efter hand allt dre givande på grund av kon- rensen med järnvägen tills nbolaget den 27 juli 1896 på n begäran måste sättas i kon- s.

fter detta fortsatte sjöfarten på en del år framåt med ett par passagerareångslupar mellan en och Skälderviken tills för ett al år sedan även denna måste gas ned på grund av konkurrens såväl tåg som bussar. Den nya n hade gått in och obönhörligt it ihjäl den otvivelaktigt mera liska trafiken på ån.

När järnvägen kom till Ängelholm.

ngelholms första stationshus mla stationen) byggdes år 1875 järnvägen Ängelholm—Björne- la öppnades. Det var beläget kring 1 km. söder om nuvaran-

sets många omändringar.

Det nuvarande stationshuset har undergått åtskilliga förändringar sedan det byggdes. I början av sin tillvaro hade det ganska anspråkslösa dimensioner och omfattade då endast det nuvarande mittpartiet. Där resgodset nu är förlagt var då expedition. Därtill kom ett litet resgodsrum och väntsal i nuvarande vestibulen. År 1888 tillbyggdes stationshuset varvid expeditionslokalerna förlades i södra ändan. Ett rum gemensamt för telegraf- och biljettexpeditionerna och tvenne mindre rum åt plattformen för tågexpeditionen och stins. Sedermera har stationshuset undergått flera ändringar och tillbyggnader. Särskilt framhålles tillbyggnaden 1920 då restauranten bereddes plats i södra ändan, där stinsexpeditionen nu är belägen samt 2:dra klass väntsal i norra ändan i nuvarande restauranglokalen.

1928 anlades ställverket, som förlades till stinsexp. och denna i sin tur flyttades till dåvarande restauranglokalen, vilken återigen flyttades till 2:dra klass väntsal i husets norra ända.

År 1930 15/5 ändrades stationens namn från Ängelholm till Ängelholm C. År 1934 fullbordades elektrifieringen av järnvägen förbi Ängelholm.

Spåranordningarna voro till en början ganska minimala. 1891 funnos endast fyra spår, därtill ganska korta, rymmande endast omkring 35 vagnar av dåvarande storlek. Efter hand som trafiken ökades måste också spåren ökas såväl till längd som antal. Sålunda vidtogos tillökningar och ändringar åren 1894, 1898—1900, 1903—1904, år från år beroende på trafikstegringen. År 1896 utgjordes personalen av stins, en förste stationsskrivare å godsexpeditionen, en stationsskrivare å biljettexpeditionen, en stationsskrivare och två kontorsbiträden å stationsinspektorsexpeditionen. Ytterpersonalen bestod av tre man i godsmagasinet, fyra man på växlingen och tre i resgodsmagasinet. Således inalles 16 man. Tjänstgöringen var ganska lång och ansträngande. På natten tjänstgjorde förutom tågklareraren blott 2 man i yttertjänst, en i växlingen och en i resgodsmagasinet. Tjänstgöringen pr dygn var i allmänhet 12 timmar, men kunde allt som oftast utsträckas till 14 timmar. För beredande av frisöndagar tjänstgjorde då viss personal från kl. 20 på lördag till kl. 7 på måndag morgon, sammanlagt 35 timmar. Trafiken var redan då ganska omfattande vadan tjänstgöringen med den ringa personal som fanns, var både lång och ansträngande.

Till jämförelse kan nämnas att i juli 1944 tjänstgjorde i medeltal pr dag 87 man i stationstjänst och 17 man i tågtjänst: summa 104 man. I stadigvarande anställning funnos 99 man i stationstjänst och 13 man i tågtjänst. På natten utgjordes personalen i regel av en stationsskrivare, en kontorist, en vagnskrivare, fem man i växlingen och åtta à tio man på omlastningen, således i regel 16 à 18 man. Tjänstgöringsförhållandena kunna nu sägas vara goda med en arbetstid av i genomsnitt 7 tim. 25 min. pr dygn efter nattjänst. Såsom tågklarerare på nätterna tjänstgör numera alltid en stationsskrivare, tidigare en kontorist.

Stationen är klass IB sedan år 1935.



Gamla stationen — nu bostadshus

Märkligare händelser: Snöstormarna och permittenttågen.

Bland de mest anmärkningsvärda händelser, som inträffat här i Skåne på senare år torde få räknas de svåra snöstormar, som utbröto här omkring den 17 mars 1942 och sedan rasade över hela provinsen i över en vecka, lamslående all trafik som aldrig tillförne. I *Engelholms Tidning* för den 17 mars läses bl. a.: "Isbildningen förorsakade fullständigt trafikkaos i hela nordv. Skåne. Stora industrier blevo utan el-kraft. Järnvägstrafiken helt lamslagen i går."

"Issituationen, som under tisdagen var svår, förvärrades under går-

(Forts. å nästa sida.)

Förningshandling

Härmed förena vi oss med Nils och Birger Svensson m. fl. i Humlarp i den av dem den 15 juli 1944 daterade ansökan om fyn enligt vattenlagen i syfte för torläggning av vattensjukadade marken kring Humlarp i Kneås socken av Kristianstads län. Och anhålla vi att diket måtte på sådan utststräckning att även sina marken kunna torläggas.

Humlarp den 13 mars 1945

Sigfrid Ottosson Ordförande

Götta Nilsson

Hallstadsesen

Bjälle Andréasson

Anna Johansson

Anna Johanssons egenhändiga namnteckning bevittnas

Hallstadsesen

Ture Jönsson

Förestående förening vitsordas.

Humlarp den 16 maj 1945.

Klas Westling

Axel Jönsson, Nils Benedicksson

F Ö R T E C K N I N G

över delägare i det avdikningsföretag, rörande utförande av vattenavlopp för torrläggning av mark inom Heljarp nr 1 samt Humlarp n:ris 1,2,3,4 och 6 i Ausås socken av Kristianstads län, vilka jämlikt vattenlagen 10 kap. 8 och 40 §§ underrättats angående sammanträdet den 16 maj 1945 kl. 9.30 f.m.

1.	Lantbrukare	Arvid Johansson	Humlarp nr 1	ÅSTORP
2.	Lantbrukarna	Nils och Birger Svensson	" " 1	"
3.	Lantbrukare	Sigurd Gustavsson	" " 4	"
4.	Arrendator	Sture Jönsson	" " 6	"
✓ 5.	Lantbrukare	Elof Jönsson	" " 6	"
✓ 6.	"	Arvid Nilsson	" " 6	"
7.	"	Arvid Pettersson	" " 6	"
8.	"	Malte (Artur Ivar) Mårtensson	" " 6	"
9.	"	Henry Eklund	" " 6	"
10.	"	Folke Persson	" " 2	"
11.	"	Erik Bengtsson	" " 3	"
12.	"	Bernt Trulsson	" " 1	"
13.	"	Gösta Nilsson	Heljarp nr 1	"
14.	Ausås kommun, kommunalnämndsord.			
		Nils Andersson	Kassagård	SPANNARP
15.	Vägförvaltningen i Kristianstads län			KRISTIANSTAD

Att underrättelser avsänts till förestående sakägare med posten den 25 april 1945, intygas

ex officio:

Kurt Westling

U T L Å T A N D E

angående utförande av vattenavlopp för torrläggning av mark inom Heljarp nr 1 samt Humlarp n:ris 1,2,3,4 och 6 i Ausås socken av Kristianstads län avgivet av synemännen vid syneförrättning enligt 10 kap. vattenlagen år 1945.

Avdikningsområdets belägenhet m.m.

Företaget, som till huvudsaklig del avser torrläggning av redan odlad jord, är att hänföra till dikning. Det är beläget å Vegeåns nederbördsområde nr 95. Mot företagets utförande på sätt i detta utlåtande närmare finnes angivet möter enligt synemännens förmenande icke något laga hinder.

Sökande.

Sökande till förrättningen äro

Nils och Birger Svensson såsom ägare till fastigheten Humlarp 1^{4},

Arvid Nilsson " " " " " 6^{10} och

Elof Jönsson såsom ägare till fastigheterna Humlarp 6^{4} och 6^{12}.

Därjämte hava följande personer undertecknat föreningshandling med sökandena, varigenom de i betalningshänseende äro likställda med dessa, nämligen

Arvid Johansson såsom ägare till fastigheten Humlarp 1^{5},

Gösta Nilsson " " " " Heljarp 1^{1} och

Sigurd Gustafsson " " " " Humlarp 6^{11}.

Företagets utsträckning är beroende av sökandenas yrkanden och förefintliga fallförhållanden, och omfattar syneförrättningen i anledning härav den dikessträcka, som å hithörande plan-

karta är utmärkt med en heldragen, grov, röd linje och betecknad A-B.

Plankarta och profilritning.

Över den avloppssträcka, om vars utförande fråga nu är, äro dels profil- och sektionsritningar uppgjorda utvisande lutningsförhållandena och avloppets beskaffenhet i övrigt, och dels plankarta upprättad utvisande den mark, som med nu befintligt avlopp ej kan torrläggas till 1.2 meters djup. Begränsningskurvan har lagts 0.8 meter över markytan vid avloppet, men har vid bestämmande av begränsningskurvan jämväl nödig hänsyn till markens lutning mot avloppsdiket tagits.

Båtnadsuppskattning.

Den i föreliggande fall uppkommande båtnaden består i höjning av jordens alstringsförmåga. Värdet härå uttryckt i penningar utgör det kapitaliserade värdet av den ökning i avkastningen, som beräknas uppkomma genom företagets utförande. Räntefoten vid kapitaliseringen utgör 5 procent. För beräkningarnas verkställande hava synemännen först uppskattat markens värde med hänsyn till dess alstringsförmåga i fullt torrlagt skick. Vid denna värdering har hänsyn tagits till jordens naturliga beskaffenhet såväl med hänsyn till matjord som till alv samt till dess belägenhet men ej till jordens mer eller mindre goda brukning och därav uppkommande större eller mindre växtkraft.

Jordens värde före företagets utförande anse synemännen vara en produkt av dess värde i fullt torrlagt skick och ett tal, angivande den större eller mindre grad av försumpning, varav jor-

den lider. Jord, som ligger i jämnhöjd med eller under den försumpande vattenytan, har grad 0.0 och anses sålunda för närvarande sakna värde. Den försumpande vattenytan har härvid beräknats ligga 0.6 meter under markytan. Jord, som ligger i jämnhöjd med eller högre än kurvan för den vattenskadade marken, har grad 1.0, d.v.s. dess värde före och efter företagets utförande sammanfaller. Höjdskillnaden mellan den försumpande vattenytan och kurvan har delats i tio höjdgrader med sinsemellan lika höjdskillnad. Varje ägofigurs höjdläge motsvaras alltså av en viss försumpningsgrad. Denna är uträknad för varje figurs medelhöjdläge. Genom att multiplicera ägofigurens värde i fullt torrlagt skick med ägofigurens försumpningsgrad erhålles ägofigurens nuvarande värde. Skillnaden mellan markvärdet före och efter företaget motsvarar den genom företagets utförande uppkommande båtnaden. Denna är uträknad för såväl varje ägofigur som för varje fastighet och återfinnes i värderingslängdens kolumner 15 och 16.

Nederbördsområde, dimensionering m.m.

För att den beräknade jordförbättringen skall uppkomma måste dikningsarbetet verkställas i överensstämmelse med förslaget, som är upprättat med hänsyn till framrinnande vattenmängd, markens lutningsförhållanden, dikningsarbetets ändamål m.m.

Nederbördsområdet har bestämts med ledning av rikets allmänna kartverks ekonomiska kartor över trakten och utgör vid

punkt A	183	hektar
3+52	180	"

punkt 3+92	86	hektar
4+68	84	"
6+62	78	"
7+18	74	"
8+50	60	"
9+63	57	"
11+22	49	"
12+69	42	"
14+47	36	"
15+81	32	"
17+06	25	"
18+10	20	" och
B	11	" .

På sökandenas yrkanden och med stöd av bestämmelserna i vattenlagen 7 kap. 4 § bestämma synemännen, att avloppet skall utföras som täckt ledning.

Vid bestämmande av rörledningens dimensioner hava synemännen utgått från en största avrinning av 1.2 sekundliter pr hektar.

För övrigt hänvisas till plankarta, profil- och sektionsritningar jämte kostnadsförslag.

Fixpunkterna i företaget äro lagligen skyddade och få alltså ej övertäckas, borttagas eller på annat sätt förstöras. Önskar jordägare borttaga fixpunkt, skall han därom göra anmälan till statens lantbruksingeniör, vilken då låter avväga annan lämplig fixpunkt. Kostnaden för lantbruksingeniörens i sådant hänseende före-

tagna förrättning gäldas av dikningsföretaget.

Ersättningar.

Framställning om ersättning för skada å växande gröda, därest skada uppstår å dylik under tiden arbetena utföras, skall göras skriftligen hos arbetsstyrelsen och senast den dag, då företaget genom avsyningsbevisets uppläsande på allmänt sammanträde med sakägarna förklarats avsynat och godkänt. Ersättningsbeloppet skall bestämmas av 2 st. av arbetsstyrelsen tillkallade, ojäviga, i jordbruk kunniga män, lämpligen skiftesgodemän.

I övrigt skola inga ersättningar utgå.

Broar och trummor.

I samband med företagets utförande kräves ombyggnad av avloppet genom landsvägen vid B. Det befintliga avloppet genom landsvägen är beläget omkring 10 meter öster om det nu föreslagna. Av paragraf 7 i förrättningsprotokollet framgår, att det nuvarande avloppet genom landsvägen sannolikt tillkommit före år 1880. Vid den synegång, som följde efter sammanträdet den 16 maj 1945, befanns emellertid, att det nuvarande avloppet genom vägen, som utgöres av en mindre stentrumma, var igenfallet. På grund härav pröva synemännen skäligt ålägga vägförvaltningen i Kristianstads län att bekosta det nya avloppet genom landsvägen. De arbeten, som skola anses ingå i detta åliggande, framgå av kostnadsförslaget. Beträffande ombesörjandet av arbetena med avloppet genom landsvägen skola bestämmelserna i vattenlagen 7 kap. 7 § iakttagas. På grund av bestämmelserna i vattenlagen 10 kap. 52 § har förrättningsman-

nen insänt torrläggningsförslaget till vägförvaltningen i länet för yttrande, och har vederbörande vägingeniör å förslagsritningarna gjort påteckning om sin granskning av förslaget.

Kostnadsfördelning.

Någon anledning till avdelningsbildning inom företaget för jämkning av kostnaderna mellan fastigheterna enligt grunder i vattenlagen 7 kap. 24 § föreligger ej. I kostnaderna för arbetena inom företaget skola därför ägarna till marken deltaga i förhållande till båtnadsvärdet av marken enligt ovan åberopade, utlåtandet vidfogade värderingslängd, dock med iakttagande av bestämmelserna i vattenlagen 7 kap. 27 § och 10 kap. 80 §.

I kostnadsfördelningslängden finnes med iakttagande av ovanstående grunder uträknat vars och ens delaktighet i förbättringsvärde och procenttal samt den kostnad, som enligt det upprättade kostnadsförslaget åligger varje delägare.

Därest företaget kommer till utförande skola kostnaderna för syneförrättningen fördelas mellan sakägarna efter samma grund, som i kostnadsfördelningslängden angivits för anläggningskostnadernas fördelning. Förrättningskostnaderna förskjutas av sökandena och de med dem likställda vid förrättningens avslutande.

Framtida underhåll.

Kostnaderna för företagets underhåll fördelas mellan sakägarna i företaget efter enahanda grund, som i kostnadsfördelningslängden bestämts för anläggningskostnadernas fördelning. Kostnad för rensningsåtgärd, som föranletts av enskild sakägares

åverkan eller försummelse, uttages dock av denne.

Verkställighet.

Innan arbetet får påbörjas, skall denna syneförrättning hava vunnit laga kraft samt länsstyrelsen i Kristianstads län hava underrättats angående styrelseval.

Domstolsavgift.

Enligt arealuträknings- och värderingslängden beräknas den genom arbetenas utförande uppkommande båtnaden till 18.102 kronor 40 öre. På grund härav åligger det förrättningssökandena jämlikt vattenlagen 11 kap. 95 § jämförd med Kungl. Kungörelsen den 11 juni 1920, nr 280, angående indrivningen och användningen av vissa enligt vattenlagen utgående avgifter, att så snart detta utlåtande vunnit laga kraft till Konungens Befallningshavande i Kristianstads län inbetala ett belopp av 27 kronor 15 öre.

Arbetsstyrelse.

Enär sakägarna äro flera än två, skall företagets angelägenheter handhavas av en arbetsstyrelse, som väljes på allmänt sammanträde med sakägarna enligt föreskrift i vattenlagen 7 kap. 64§.

Arbetsstyrelsens åliggande är bl.a.

att jämlikt föreskrifterna i vattenlagen 7 kap. 62 § anmäla styrelseval hos länsstyrelsen,

att å offentlig auktion eller genom infordrande av anbud försälja arbetet på förmånligaste sätt till entreprenör, som kan godkännas av statens lantbruksingeniör i länet,

att själv och med biträde av sakkunnig person övervaka arbetets ut-

förande i överensstämmelse med det upprättade förslaget,

att verkställa behövliga utdebiteringar och fördelningar av kostnader,

att föra räkenskaper över arbetet och årligen redovisa dessa för sakägarna,

att för sistnämnda ändamål och då så eljest kan finnas nödigt kalla delägarna till sammanträde i den ordning, som föreskrives i vattenlagen 7 kap. 64 §,

att vid alla sammanträden föra protokoll, vilket skall vara för delägarna tillgängligt senast 14 dagar efter sammanträdet,

att ombesörja dikenas vidmakthållande och upprensning å årstid, då växande gröda därav tager minst skada samt

att i övrigt vidtaga alla åtgärder, som kunna befrämja arbetets verkställande och vidmakthållande.

Till företaget hörande kartor och handlingar m.m. skola förvaras av därtill särskilt utsedd person och av honom hållas tillgängliga för envar, som vill granska dem eller göra avskrifter och anteckningar.

Arbetsföreskrifter.

Med avseende å företaget stadga synemännen i övrigt jämlikt vattenlagen 10 kap. 62 § :

att företaget skall benämnas Humlarps dikningsföretag 1945,

att arbetet skall vara fullbordat före utgången av år 1950 , rörledningen genom landsvägen vid B bör dock vara utförd inom 2 månader efter det rörledningen nedanför landsvägen utförts,

att arbetet skall anses lagligen avslutat då godkännande avsynings-bevis lämnats av statens lantbruksingeniör eller den han i sitt ställe sätter, och detta bevis blivit å gemensamt sammanträde med delägarna uppläst för dessa,

att arbetet skall utföras i överensstämmelse med det upprättade förslaget, dock att mindre ändringar, som under arbetets utförande kunna visa sig lämpliga beträffande dikes läge och annat, som ej inverkar minskande på torrläggningens djup eller på avrinningen, och varom berörda sakägare äro eniga, må efter hörande av statens lantbruksingeniör och efter hans skriftliga medgivande företagas,

att cementrören skola gjutas av svensk cement, att de skola godkännas av statens lantbruksingeniör eller dennes ombud, innan de nedläggas, och att deras läge skall kontrolleras av statens lantbruksingeniör eller dennes ombud, innan de få höljas,

att den, som åtagit sig arbetet, ej må erhålla slutlikvid, förrän arbetet i sin helhet godkänts av statens lantbruksingeniör eller den han i sitt ställe sätter samt

att rensning av brunnar skall ske minst två gånger årligen och så ofta behov därav föreligger. Koppling direkt till rörsträng förbjudes, såvida ej statens lantbruksingeniör därtill givit sitt skriftliga medgivande.

Besvärshänvisning.

Är någon missnöjd med åtgärd eller beslut under denna syneförrättning eller med detta synemännens utlåtande ingive inom

sextio dagar från nedanstående dag sina till Söderbygdens vattendomstol i Stockholm ställda besvär. I besvären skola fullständigt upptagas klagandens alla påståenden och skälen därför, och skola vid besvären fogas de handlingar, klaganden vill åberopa till stöd för ändringssökandet. Besvären skola ingivas i tre exemplar.

Humlarp pr ÅSTORP den 19 juni 1945.

Nils Benedicksson

Areal								Nuvarande värde			Blivande värde			Förbättringsvärde		
Åker		Äng och odlingsmark		Annan duglig mark		Impediment och högl. mark		pr har	pr ägofigur		pr har	pr ägofigur		pr har	pr ägofigur	
Har	ar	Har	ar	Har	ar	Har	ar	Kr.	Kr.	öre	Kr.	Kr.	öre	Kr.	Kr.	öre
7		8		9		10		11	12		13	14		15	16	

Sredstruknings- och värderingslängd till "Hamlagrs dikningsföretag 1945" i Rusåns trakter av Kristianstads län.

Hemmanstal	Registernummer	Littera å kartan	Socken, by och hemman	Delägares namn, hemvist m. m. samt ägobeskrivning	Ägofigurens nummer
1	2	3	4	5	6
			Sunds socken		
1/1	1'	A	Heljarp	Gösta Nilsson	
				ängsmark	1
				"	2
				"	3
				"	4
				åker, mylla på lera	5
				" , "	6
				" , "	7
				" , "	8
				Summa	
3/104 av	6 7 / 6 8	B	Humlarp	Henry Eklund	
				åker, mylla på lera	9
				Summa	
33/208 av	6 7 / 6 8	C	Humlarp	Sigrid Pettersson	
				åker, mylla på lera	10
				" , "	11
				" , "	12
				Summa	
1/6	6 10	E	Humlarp	Sigrid Nilsson	
				åker, mylla på lera	13
				" , "	14
				" , "	15
				" , "	16
				" , "	17
				" , "	18
				överföres	

PETTERSONSKA IDKTR. EFTR SKARA

449195

Areal								Nuvarande värde			Blivande värde			Förbättringsvärde		
Åker		Äng och odlingsmark		Annan duglig mark		Impediment och högl. mark		pr har	pr ägofigur		pr har	pr ägofigur		pr har	pr ägofigur	
Har	ar	Har	ar	Har	ar	Har	ar	Kr.	Kr.	öre	Kr.	Kr.	öre	Kr.	Kr.	öre
7		8		9		10		11	12		13	14		15	16	
			10					100	10	—	1.000	100	—	900	90	—
			18					200	36	—	1.000	180	—	800	144	—
			05					500	25	—	1.000	50	—	500	25	—
			12					400	48	—	1.000	120	—	600	72	—
	20							1.300	260	—	2.600	520	—	1.300	260	—
	18							1.300	234	—	2.600	468	—	1.300	234	—
	15							1.300	195	—	2.600	390	—	1.300	195	—
	31							1.560	483	60	2.600	806	—	1.040	322	40
	84		45						1291	60		2634	—		1342	40
	38							1.820	691	60	2.600	988	—	780	296	40
	38								691	60		988	—		296	40
	45							1.820	819	—	2.600	1170	—	780	351	—
1	—							1.820	1820	—	2.600	2600	—	780	780	—
1	14							1.560	1778	40	2.600	2964	—	1.040	1185	60
2	59								4417	40		6734	—		2316	60
	54							1.820	982	80	2.600	1404	—	780	421	20
	71							1.820	1292	20	2.600	1846	—	780	553	80
1	11							1.560	1731	60	2.600	2886	—	1.040	1154	40
0	98							1.820	1783	60	2.600	2548	—	780	764	40
1	14							1.820	2074	80	2.600	2964	—	780	889	20
1	26							1.820	2293	20	2.600	3276	—	780	982	80
5	74								10158	20		14924	—		4765	80

Hemmanstal	Registernummer	Littera å kartan	Socken, by och hemman	Delägares namn, hemvist m. m. samt ägobeskrivning	Ägofigurens nummer
1	2	3	4	5	6
				överfört	
				väg imp	19
				Summa	
1/24	6 12	F	Humlarp	Elof Jönsson	
				arr: Sture Jönsson	
				åker, mylla på lera	20
				" " "	21
				" " "	22
				" " "	23
				" " "	24
				äng " "	25
				" " "	26
				väg imp	27
				Summa	
1/4	6 4	G	Humlarp	Elof Jönsson	
				arr: Sture Jönsson	
				åker, mylla på lera	28
				" " "	29
				äng " "	30
				" " "	31
				väg imp	32
				Summa	
1/24	6 11	H	Humlarp	Sigurd Pauli Sutaljonn	
				åker, mylla på lera	33
				" " "	34
				" " "	35
				överfört	

PETTERSONSKA JOKTR EFTR SKARA

449195

Areal								Nuvarande värde			Blivande värde			Förbättringsvärde		
Åker		Ång och odlingsmark		Annan duglig mark		Impediment och högl. mark		pr har	pr ägofigur		pr har	pr ägofigur		pr har	pr ägofigur	
Har	ar	Har	ar	Har	ar	Har	ar	Kr.	Kr.	öre	Kr.	Kr.	öre	Kr.	Kr.	öre
7		8		9		10		11	12		13	14		15	16	
5	74								10158	20		14924	–		4765	80
							05	—	—		—	—		—	—	
5	74						05		10158	20		14924	–		4765	80
1	05							1.820	1911	–	2.600	2730	–	780	819	–
	83							1.820	1510	60	2.600	2158	–	780	647	40
	03							1.300	39	–	2.600	78	–	1.300	39	–
	20							2.080	416	–	2.600	520	–	520	104	–
	07							1.040	72	80	2.600	182	–	1.560	109	20
			03					450	13	50	1.500	45	–	1.050	31	50
			10					600	60	–	1.500	150	–	900	90	–
							06	—	—		—	—		—	—	
2	18		13				06		4022	90		5863	–		1840	10
	02							2.080	41	60	2.600	52	–	520	10	40
	43							1.040	447	20	2.600	1118	–	1.560	670	80
			22					600	132	–	1.500	330	–	900	198	–
			06					600	36	–	1.500	90	–	900	54	–
							03	—	—		—	—		—	—	
	45		28				03		656	80		1590	–		933	20
	26							1.820	473	20	2.600	676	–	780	202	80
	67							1.040	696	80	2.600	1742	–	1.560	1046	20
	03							1.040	31	20	2.600	78	–	1.560	46	80
	96								1201	20		2496	–		1294	80

Hemmanstal	Registernummer	Littera å kartan	Socken, by och hemman	Delägares namn, hemvist m. m. samt ägobeskrivning	Ägofigurens nummer
1	2	3	4	5	6
				överfört	
				åker, mylla på lera	36
				äng, ngt skuld.	37
				" "	38
				mäjelgrov förbättras ej imp	39
				väg imp	40
				Summa	
15/64	14	I	Humlaxp	Nils och Birger Svensson	
				åker, mylla på lera	41
				" "	42
				" "	43
				" "	44
				" "	45
				mäjelgrov förbättras ej imp	46
				väg "	47
				Summa	
15/64	15	K	Humlaxp	Ingrid Johansson	
				åker, mylla på lera	48
				Summa	
avst	1 19	L	Humlaxp	Kungs församling	
				tomt	49
				Summa	

PETTERSONSKA BOKTR EFTR SKARA

Areal								Nuvarande värde			Blivande värde			Förbättringsvärde		
Åker		Ång och odlingsmark		Annan duglig mark		Impediment och högl. mark		pr har	pr ägofigur		pr har	pr ägofigur		pr har	pr ägofigur	
Har	ar	Har	ar	Har	ar	Har	ar	Kr.	Kr.	öre	Kr.	Kr.	öre	Kr.	Kr.	öre
7		8		9		10		11	12		13	14		15	16	
	96								1201	20		2496	—		1294	80
	29							1.300	377	—	2.600	754	—	1.300	377	—
			36					450	162	—	1500	540	—	1.050	378	—
			37					750	277	50	1500	555	—	750	277	50
							02	—	—		—	—		—	—	
							08	—	—		—	—		—	—	
1	25		73				10		2017	70		4345	—		2327	30
	53							1.300	689	—	2.600	1378	—	1.300	689	—
	62							1.040	644	80	2.600	1612	—	1.560	967	20
	54							1.040	561	60	2.600	1404	—	1.560	842	40
	37							780	288	60	2.600	962	—	1820	673	40
	13							780	101	40	2.600	338	—	1.820	236	60
							03	—	—		—	—		—	—	
							10	—	—		—	—		—	—	
2	19						13		2285	40		5694	—		3408	60
	24							1.300	312	—	2.600	624	—	1.300	312	—
	24								312	—		624	—		312	—
	14	för åkal värde som bygnadsplats med rätt att använda ledningen						6.000	840	—	10.000	1400	—	4.000	560	—
	14								840	—		1400	—		560	—

Hemmanstal	Registernummer	Littera å kartan	Socken, by och hemman	Delägares namn, hemvist m. m. samt ägobeskrivning	Ägofigurens nummer
1	2	3	4	5	6
				Sammandrag:	
			Lusis socken		
1/1	1	A	Heljarp	Sösta Nilsson	
3/104 av	67 68	B	Humlarp	Henry Eklund	
23/208 av	67 68	C	-"-	David Pettersson	
1/6	6 10	E	-"-	David Nilsson	
1/24	6 12	F	-"-	Elof Jönsson ävn: Sture Jönsson	
1/4	6 4	G	-"-	Dene " Dene	
1/24	6 11	H	-"-	Sigurd Pauli Gustafsson	
15/64	14	I	-"-	Nils och Birger Svensson	
15/64	15	K	-"-	David Johansson	
avst	1 19	L	-"-	Lusis församling	
				Summa	

Areal								Nuvarande värde			Blivande värde			Förbättringsvärde		
Åker		Ång och odlingsmark		Annan duglig mark		Impediment och högl. mark		pr har	pr ägofigur		pr har	pr ägofigur		pr har	pr ägofigur	
Har	ar	Har	ar	Har	ar	Har	ar	Kr.	Kr.	öre	Kr.	Kr.	öre	Kr.	Kr.	öre
7		8		9		10		11	12		13	14		15	16	
	84		46						1291	60		2634	–		1342	40
	38								691	60		988	–		296	40
2	59								4417	40		6734	–		2316	60
5	74						05		10158	20		14924	–		4765	80
2	18		13				06		4022	90		5863	–		1840	10
	45		28				03		656	80		1590	–		933	20
1	25		73				10		2017	70		4345	–		2327	30
2	19						13		2285	40		5694	–		3408	60
	24								312	–		624	–		312	–
	14								840	–		1400	–		560	–
16	–	1	59				37		26693	60		44796	–		18102	40

Hemlarp pr Åstorp den 19 juni 1945.

Nils Westling, [illegible] Nils Benedicktsson

Hemmanstal	Registernummer	Littera å kartan	Socken, by och hemman	Delägares namn, hemvist m. m. samt ägobeskrivning	Ägofigurens nummer
1	2	3	4	5	6

KOSTNADSFÖRSLAG

Läge	Längd m.	Arbete, jordmån m. m.	Antal	à pris	Kostnad Kr.	Kostnad öre	Summa Kr.	Summa öre
1	2	3	4	5	6		7	
	till	"Humlarps dikningsföretag 1945" i Ausås						
	socken av Kristianstads län.							
2-18+71	1671	Dikessträckan A-B.						
2-2+17	17	Ränsning av öppet dike lm	17	2.00			34	--
2+17-3+52	135	21" cementrör "	135	8.00	1080	--		
3+52-14+47	1095	12" - " "	1095	3.70	4051	50		
14+47-18+10	363	15" " "	363	5.00	1815	--		
18+10-18+63	53	9" " "	53	2.80	148	40	7094	90
2+17-2+24	7	Grävning, rörläggning och schakt-						
		massans återfyllning, varvid för						
		vägundergångar tillkommer väg-						
		banans iordningsställande lm	7	10.00	70	--		
2+24-3+46	122	Dito Dito "	122	3.50	427	--		
3+46-3+52	6	Dito Dito "	6	10.00	60	--		
3+52-7+18	366	Dito Dito "	366	3.00	1098	--		
7+18-9+63	245	Dito Dito "	245	3.50	857	50		
9+63-14+47	484	Dito Dito "	484	3.00	1452	--		
14+47-14+80	33	Dito Dito "	33	3.70	122	10		
14+80-14+85	5	Dito Dito "	5	8.00	40	--		
14+85-15+06	21	Dito Dito "	21	3.70	77	70		
15+06-15+10	4	Dito Dito "	4	8.00	32	--		
15+10-15+77	67	Dito Dito "	67	3.30	221	10		
15+77-15+81	4	Dito Dito "	4	8.00	32	--		
15+81-17+06	125	Dito Dito "	125	3.30	412	50		
17+06-18+10	104	Dito Dito "	104	3.70	384	80		
18+10-18+63	53	Dito Dito "	53	3.00	159	--	5445	70
2+17		Dikesöga st	1	70.00	70	--		
2+24, 3+52		Intagningsbrunnar av betong med						
		armer. lock icke diam. 0.90 m st	2	70.00	140	--		
3+92,4+68,6+62, 7+18,8+50,9+63, 11+22,12+69,14+47, 15+6,15+81,17+6, 18+10,18+63		Intagningsbrunnar av betong						
		med armerade lock. Inre diam.						
		0.70 meter st	14	55.00	770	--	980	--
		Överföres					13554	60

Läge	Längd m.	Arbete, jordmån m. m.	Antal	å pris	Kostnad Kr.	Kostnad öre	Summa Kr.	Summa öre
1	2	3	4	5	6		7	
		Överfört					13554	60
18+63-18+71	8	9" vägrör jämte schaktning,						
		rörläggning, återfyllning och						
		vägbanans iordningsställande						
		samt en st. intagningsbrunn som						
		ovan i p. 18+71 utföres och be-						
		kostas av Vägförvaltningen i						
		Kristianstads län					-	-
		För oförutsedda fall, arbetets						
		tillsyn m.m. tillägges c:a 10 %					1345	4
		Summa kronor					14900	-

Humlarp pr ÅSTORP den 19 juni 1945.

Ken Westling

statens lantbruksingeniör.

Kostnadsfördelningslängd

till "Humlarps dikningsföretag 1945" i Husås socken av Kristianstads län.

Hemmantal	Registernummer	Bitten å kartan	Socken för Hemman	Delägare m.m.	Lösande eller icke lösande	Förbättringsvärde kr	Förbättringsvärde öre	Fördelningstal %	Beräknad kostnad kr	Beräknad kostnad öre	Förnättningskostnad kr	Förnättningskostnad öre
Husås socken.												
1/1	1¹	A	Heljarp	Östa Nilsson	likv. icke	1349	40	7,415	1104	83	34	75
3/104 av	6⁷ 6⁸	B	Humlarp	Henry Ehlund	gjord	296	40	1,637	243	91	7	67
23/208 av	6⁷ 6⁸	C	"	Arvid Pettersson	gjord	2316	60	12,797	1906	75	59	96
1/6	6¹⁰	E	"	Arvid Nilsson	icke	4765	80	26,327	3922	72	123	36
1/24	6¹²	F	"	Olof Jönsson Arr: Sture Jönsson	icke	1840	10	10,165	1514	59	47	63
1/4	6⁴	G	"	" " Arr: " "	icke	933	20	5,155	768	10	24	16
1/24	6¹¹	H	"	Sigurd Pauli Gustavsson	likv. icke	2327	30	12,856	1915	54	60	24
15/64	1⁴	J	"	Nils och Birger Svensson	icke	3408	60	18,830	2805	67	88	23
15/64	1⁵	K	"	Arvid Johansson	likv. icke	312	-	1,724	256	88	8	08
avst	1¹⁹	L	"	Husås församling	gjord	560	-	3,094	461	01	14	50
				Summa		18109	40	100,000	14900	00	468	[illegible]

Humlarps pr Åtorp den 19 juni 1945.

Nils Westling. [illegible] Nils Benedicksson

ARVODESRÄKNING

för syneförrättning enligt vattenlagen angående Humlarps dikningsföretag 1945 *i* Ruus

socken av Kristianstads *län,*

upprättad enligt nedanstående §§ i lantbruksingenjörstaxan av den 27 juni 1930.

År	Dato	Arbete	Antal	à kr	Kr	öre	Kr	öre
1	2	3	4	5	6		7	
		Kallelser och kungörelser, § 5, st	19	0,50	9	50	9	50
		Ägomätning: i skala 1:4000, §§ 6—10						
		a) för mätningsområdets gränser enl. tariff I,						
		1) i åker, raklinje km		1,50				
		kroklinje „	3,7	3,00	11	10		
		i annan mark, raklinje „		3,00				
		kroklinje „		6,00				
		2) för strandsträckor utefter sjö o. vattendrag med bredd över 15 m						
		i åker, raklinje km		3,00				
		kroklinje „		5,00				
		i annan mark, raklinje „		5,00				
		kroklinje „		11,00				
		3) för strandsträckor utefter mindre vattendrag, bredd 10—15 meter						
		i åker, raklinje „		1,00				
		kroklinje „		2,00				
		i annan mark, raklinje „		2,00				
		kroklinje „		5,00				
		b) för mätningsområdets olika ägoslag, ägofigurer och areal enligt tariff II						
		åker, medelareal 0.50 ha st	32	0.24	7	68		
		ha	16.00	0.78	12	48		
		äng och odlingsmark, medelareal 0.16 ha st	10	0.14	1	40		
		ha	15.7	0.74	11	77		
		annan mark och impediment, medelareal 0.05 ha st	7	0.05	0	35		
		ha	0.37	0.78	0	29		
		c) för vattenavlopp enl. tariff III med en medelbredd av 10—15 m > 15; < 10						
		i åker o. d., raklinje km						
		kroklinje „						
		i annan mark, raklinje „						
		kroklinje „						
		Tillägg för mätning i skala 1:						
		d) för textning, skala o. d., 1:sta regalarket bladet			4	—		
		övriga regalark blad st					49	07
		Överföres					58	57

1	2	3	4	5	6		7	
		Överfört					58	57
		Avvägning.						
		a) avvägning, längdmätning o.d., § 46 mom. 4 ..... *dagar*	2½	12,00	30	—		
		b) ytavvägning, § 11, mom. 1, tariff IV						
		i öppen mark, medelantal 5.7 *punkter pr ha* ..... *ha*	17.59	0.50	8	79		
		avvägda punkter ..... *st*	100	0.03	3	—		
		i annan mark, medelantal ..... *punkter pr ha* ..... *ha*						
		avvägda punkter ..... *st*						
		c) begränsningskurva, § 11, mom. 2:						
		i öppen mark ..... *km*	3.00	2,00	6	—		
		i annan mark ..... *„*		5,00			47	79
		Arealuträkning, *§ 13, tariff V, medelareal* 0.37 *ha,* ..... *st*	49	0.05	2	45		
		ha	17.96	0.10	1	80	4	25
		Ägobeskrivning, *§ 14, ägofigurer* ..... *st*	49	0,04	1	96	1	96
		Markvärdering:						
		a) uppskattning och värdering, § 46 mom. 5 ..... *dagar*		12,00				
		b) gradtabell eller kurva, § 16, mom. 1:						
		för första kilometern av avlopps längd ..... *km*			~~4~~	—		
		för övriga kilometer ..... *st*		1,50				
		c) uträkning därmed av värde pr ytenhet, § 16, mom. 2, värdetal *„*	84	0,06	5	04		
		d) uträkning av förbättring eller försämring, § 17, ägofigurer *„*	42	0,12	5	04	10	08
		Längdprofil, *§ 19, längdskala 1:* ~~4000~~						
		a) uppritning enl. tariff VI, 1) endast markyta ..... *km*	1.67	3.-	5	01		
		2) befintligt avlopp eller vall ..... *„*					5	01
		Tvärsektioner, *§§ 21 och 22, i skala 1:100,*						
		vid uppritning av endast befintlig eller ny sektion ..... *st*	3	0.12	0	36		
		..... *„*						
		vid uppritning av såväl befintlig som ny sektion ..... *„*						
		..... *„*						
		..... *„*					0	36
		Antal blad med profil- och sektionsritningar ..... *„*	1	3,00	3	—	3	—
		Hydrografisk utredning, *§§ 23 och 48, grundbelopp*			~~2~~	—		
		för vattenområdets areal (rekognoscering, uppritning och planläggning) ~~*km²*~~		0,02				
		~~*dagar*~~ *dagar*	1	12,00	12	—	12	—
		Dimensionsberäkning, *§ 24*						
		a) för öppet avlopp, utan särskild beräkning ..... *km*		3,50				
		tillägg för särskild beräkning av dimensionerna ..... *„*		1,00				
		„ „ våta sektionsarean vid h. v. y. 0,50 kr pr m² *„*						
		nämligen ..... *m² sektion på* ..... *„*						
		..... *„ „ „* ..... *„*						
		..... *„ „ „* ..... *„*						
		..... *„ „ „* ..... *„*						
		b) täckt ledning, 1) inre diameter intill 20 cm ..... *„*		6,00				
		2) „ „ över 20 „ ..... *„*	1.6	10,00	16	—	16	—
		Inritning å kartan av avlopp och vallar, *§ 26, grundbelopp*			1	—		
		tillägg för varje cm verkligt mått å kartan ..... *cm*	41	0,03	1	23	2	23
		Arbetsbeskrivning, *§ 27, 1:a sidan*			~~2~~			
		tillägg för övriga sidor ..... *st*		2,00			—	
		Överföres					161	25

1	2	3	4	5	6		7	
		Överfört					161	25
		Kostnadsberäkning, *§ 28, a) nyanläggning* ... *km*	1,67	2,50	4	17		
		därjämte 25 öre pr m² av våta sektionsarean vid h. v. y.						
		nämligen ... *m² sektion på* ... „						
		b) vid förändring av befintligt avlopp ... „		4,00				
		därjämte 50 öre pr m² av våta sektionsarean vid h.v.y.						
		nämligen ... *m² sektion på* ... „						
		c) av kostnadsförslagets slutsumma 0,1 % (broar och vallar inberäknade)			14	90	19	07
		Förslag till invallning, *§ 29*						
		a) Konstruktion och dimensionering av vallar			~~6~~	—		
		b) Inläggning av vallkrön ... *km*		0,50				
		c) Uppritning av tvärsektioner ... *st*		0,25				
		d) Kostnadsberäkning ... *km*		3,00				
		§ 46 Förslag till pumpstation ... *dagar*		12,00			—	
		Förslag till bro- och trumbyggnad, *§§ 33—35 och 38*						
		Dimensionsberäkning ... *st*		8,00				
		Ritarbete förledning gen landvägen vid B lagen	⅓	12,-	4	—		
		för särskilt konstruerade landfästen ... *st*		4,00				
		Kostnadsberäkning						
		för särskilt konstruerade landfästen ... *st*		4,00				
		Grundförstärkning ... *m²*		0,10				
		Ritningar, antal blad ... *st*	1	3,00	3	—	7	—
		Införande av höjdsiffror å plankartan, *§ 39*	100	0,01	1	—	1	—
		Översiktskarta, *§ 41*			—		—	
		Ersättningslängd, *§ 42, grundbelopp*			~~1~~	~~50~~		
		antal ersättningsbelopp ... *st*		0,25			—	
		Kostnadsfördelning, *§ 43, grundbelopp*			2	—		
		antal fastigheter ... *st*	10	0,30	3	—		
		tillägg för fastigheter i olika avdelningar ... „		0,20			5	—
		Utlåtande, *§ 45* ... *sid*	10	3,00	30	—	30	
16.5.5	19.6.45	***Sammanträden o. upprättande av protokoll,*** *§ 46 mom. 1, dagar*	1½	12,00	18	—	18	—
		Särskild utredning, *§ 46, mom. 2* ... „		12,00				
		... „		12,00				
		För förlagets inträndande till vägförvaltningen			3	—	3	—
		Utredning å länets lantmäterikontor rörande fastighetsgränser, jordregisternummer o. d., *§ 46, mom. 15* ... *dagar*	1	12,00	12	—	12	—
		Förslag enl. § 46 mom. 15, *brunn* ... „	¼	12,00	3	—		
		utlopp för täckt ledning ... „	¼	12,00	3	—		
		slamficka ... „		12,00				
							6	—
		Lösen för:						
		Kopia av plankartan, *§ 51* — *Summa kronor*					262	32
		1) 1:sta regalarket / bladet			10	50		
		övriga regalark / blad ... *st*						
		2) efter kartans skala och ägofigurernas medelareal, tariff VII,						
		skalan 1: 4000, *medelareal* 0.37 *ha, ägofigurer st*	49	0.07	3	43		
		... *ha*	17.96	0.14	2	51		
		Överföres			16	44		

1	2	3	4	5	6		7	
		Överfört			16	44		
		höjning för handkopia å ritpapper, 25 %						
		3) insättning av höjdlägestal st	100	0,02	2	—		
		inritning av kanaler och diken, grundbelopp			1	75		
		tillägg för varje cm verkligt mått å kartan, cm	41	0,05	2	05	22	24
		Kopia av profil-, sektions-, bro- och trumritningar, § 54,						
		1) enligt tariff VIII, endast markyta km						
		befintligt vattendrag eller vall „						
		nytt avlopp eller vall „	1.67	5.–	8	35		
		ändring av befintligt avlopp „						
		2) tvärsektioner, originalritningens belopp			0	36		
		3) broar och trummor, „ „						
		4) för varje med rubrik, skalor o. d. försett blad st		3,00			—	
					8	71		
		nedsättning för kopia å kalkerväv 25 %			2	18	6	53
		Kopia av annan ritning, § 46, pumpstation, dagar		12,00				
		brunn, rörutlopp och ~~elanficka~~ rörledning genom landvägen vid B „	2/3	12,00	8	—		
							8	—
		Avskrift av synehandlingarna, § 57 sid	29	0,55	15	95		
		Översiktskarta i d:o, § 41						
							15	95
		Summa kronor					52	72
		Övriga förrättningskostnader.						
		Lösen av förordnandet jämte kommissionärsarvode						
		Annonskostnader ang. sammanträden			18	—		
		Inbindning av förrättningshandlingar 2 band ~~o. upphlistring av ritningar~~			4	—	22	—
		Arvode till biträdande förrättningsmannen						
		Ersättning till gode männen enligt egna räkningar			46	—		
		Kostnader för hantlangning, materialer o. d.			85	54		
							131	54
		Summa kronor					153	54
		Sammandrag.						
		Förrättningsmannens arvode					262	32
		Lösen för kopior och avskrifter					52	72
		Övriga förrättningskostnader					153	54
		Summa kronor					468	58

Den som icke åtnöjes med denna räkning äger att inom tre månader från nedanstående dag klander därå anställa genom stämning till Södra Åsbo och Bjäre *häradsrätt.*

Hunlaep pr Åstorp *den* 19 juni 19 45.

Klas Westling
Statens lantbruksingenjör.

Att sakägare erhållit en med denna lika lydande räkning betyga:

Arnt Jönsson Nils Benedicksson

Kronor ..... *kvitteras:*

..... *den* ..... *19*.....

PETTERSONSKA BOKTR. EFTR.
SKARA
425486

217/48

Skuldförbindelse överlämnad till ~~Kungl. Statskontoret~~ revisor Ribberg den 6 okt. 1948 godkänd den 12 okt 1948.

276/48

L 3 * 1339

DIARIE Nr 06031
K. LANTBRUKSSTYRELSEN
17 SEP. 1948

FÖRETAG: Humlarps dikningsföretag 1945

Arbetsplan upprättad av lantbruksingenjören Klas Westling, i samband med år 1945 avslutad syneförrättning.

Statsunderstöd beviljade den 5 april 1948

Statsbidrag

till företagets utförande ..... kr. 4.960
» en första rensning ..... » – kr. 4.960

Lån till företagets utförande ..... kr. 9.750

KONTRAKT.

Kungl. Lantbruksstyrelsen har den 5 april 1948 till

Humlarps dikningsföretag 1945 i Ausås socken,

KRISTIANSTADS LÄN

beviljat dels **statsbidrag** från **statens avdikningsanslag** med fyratusenniohundrasextio (4.960) kronor, ~~varav till företagets utförande kronor och till en första rensning av avloppen kronor,~~

och dels **lån** från **statens avdikningslånefond** med niotusensjuhundrafemtio (9.750) kronor med visst tillägg och samtidigt fastställt arbetsplan för företaget.

Följande överenskommelse träffas mellan å ena sidan Lantbruksstyrelsen och å andra sidan företagets delägare genom dess styrelse ordförande ~~befullmäktigade representant samtliga intressenter båda intressenter ende intressent.~~

§ 1.

Lantbruksstyrelsen utbetalar till företaget såsom förskott högst en tredjedel av statsbidraget och en tredjedel av lånet, sedan av Styrelsen godkänd säkerhetsförbindelse rörande kontraktets fullgörande överlämnats och för lånets återbetalning ställd med behörig borgen eller annan säkerhet försedd skuldförbindelse blivit av Kungl. Statskontoret godkänd samt hos Lantbruksstyrelsen genom intyg av stats- eller kommunaltjänsteman eller eljest av två trovärdiga, ojäviga personer, som icke äro intressenter i företaget, styrkts, att arbetet på allvar igångsatts. Ytterligare utbetalning av bidraget och lånet sker efter Lantbruksstyrelsens bestämmande i den mån kostnaderna för arbetets utförande och inköp av materiel motivera utbetalning eller arbetet slutförts och detta styrkts av tjänsteman inom lantbruksingenjörsorganisationen eller den som förordnats att verkställa besiktning eller avsyning av företaget.

§ 2.

Bidrags- och låntagaren förbinder sig:

att utföra företaget till den 1 september 1950 i överensstämmelse med den vid statsmedlens beviljande fastställda arbetsplanen med de eventuella ändringar däri, som Lantbruksstyrelsen kan komma att efter framställning besluta;

att under året närmast efter avsyningen utföra en första rensning av i företaget ingående avlopp före september månads utgång;

att bestrida vad utöver beviljade statsmedel kan erfordras för företagets fullbordande, däri inberäknat kostnad för en första rensning av avloppen och till lantbruksingenjörsorganisationen utgående gottgörelse för arbetsledning, avsyning m. m. samt vid dylika förrättningar erforderlig hantlangning;

att underhålla det utförda arbetet intill dess sådan underhållsskyldighet kan varda annan i laga ordning ålagd eller vederbörande därifrån befriats;

att vid arbetets utförande och underhållsskyldighetens fullgörande vidkännas Lantbruksstyrelsens inseende och kontroll;

att när sådant av Lantbruksstyrelsen eller vederbörande tjänsteman inom lantbruksingenjörsorganisationen påfordras, förete behörigen verifierade räkenskaper för företaget ävensom att, därest torrläggningskostnad, vartill statsmedel beviljats, beräknats till högre belopp än verkliga kostnaden, efter föreskrift av Lantbruksstyrelsen vidkännas motsvarande minskning av bidraget och lånet; samt

att fullgöra de övriga åtaganden, som enligt Kungl. Maj:ts kungörelser angående villkoren för statsbidrag från statens avdikningsanslag och lån från statens avdikningslånefond åligga mottagare av ifrågavarande statsmedel.

§ 3.

Har obehörig avvikelse från den fastställda arbetsplanen skett eller har arbetet icke utförts inom därför bestämd tid och Lantbruksstyrelsen ej heller medgivit anstånd med dess utförande eller skulle Statskontoret finna den säkerhet, som blivit ställd för lånets återbetalning, icke vidare nöjaktig, och ny säkerhet, som av Statskontoret godkännes, icke avlämnas inom bestämd tid eller erlägges icke den bestämda annuiteten i behörig tid, äger Lantbruksstyrelsen att inställa all vidare utbetalning av statsmedlen samt att återfordra vad därav uppburits. Å sålunda lyftade och återburna medel skall erläggas fem procent årlig ränta från lyftningsdagen till dess betalning sker.

§ 4.

Kostnader, som i följd av erhållna statsbidrag och lån må hava föranletts för Lantbruksstyrelsen eller Statskontoret, skola bestridas av respektive mottagare av dessa medel.

§ 5.

Detta kontrakt må av bidrags- och låntagaren när som helst uppsägas, dock, om någon del av beviljade statsmedel utbetalats, under villkor att återbäring därav sker enligt bestämmelserna i § 3.

Detta kontrakt är upprättat i två likalydande exemplar, varav vardera kontrahenten tagit ett.

Himmelstorp den 30 augusti 1948

Vägföreningen

Att landbrukaren Sigurd Gustafsson

i bägges vår närvaro egenhändigt undertecknat förestående kontrakt, intyga:

Hugo Ekenäs — Göta Ström

Adress Humlemåla Åtorp — Adress Hejgårdsg. Åtorp

Kungl. Lantbruksstyrelsen antager detta kontrakt.

Stockholm den 22 oktober 1948.

På Kungl. Lantbruksstyrelsens vägnar

Martin Åggfund

Vederbörandes uppmärksamhet fästes å bestämmelserna dels i 7 kap. 58 § vattenlagen, vari stadgas att, därest företaget icke bragts till slut inom tid som i utlåtandet föreskrivits, vare frågan om företaget förfallen; dock att vattendomstolen må på förenämnda tids utgång gjord ansökning bevilja anstånd med företagets fullbordande och dels i 13 kap. 17 § vattenlagen, vari stadgas att, därest det framtida underhållet försummas, Konungens Befallningshavande eller annan myndighet Konungen bestämmer äger själv bota bristen på den försumliges bekostnad.

GB

Uppgift jämlikt stadgandet i 1 §, 1 stycket, av lag om kronans förmånsrätt för avdikningslån den 14 juni 1929 (nr 164).

Företagets namn: Humlarps dikningsföretag 1945 i Ausås socken, Kristianstads län.

Lån 9.750 kronor från statens avdikningslånefond enligt Kungl. Lantbrukstyrelsens beslut den 5 april 1948.

Lånet har beviljats för nedanstående i utredningen angående detsamma upptagna fastigheter.

Fastighet	Mantal	Register-nummer	Ägare
<u>Ausås socken</u>			
Heljarp	1	1^{1}	Gösta Nilsson
Humlarp	15/64	1^{4}	Nils och Birger Svensson
"	1/4	6^{4}	Elof Jönsson
"	3/104 av	6^{7} ~~6^{8}~~	Henry Eklund
"	~~23~~ 20/208 av	6^{7} ~~6^{8}~~	Arvid Pettersson
"	1/6	6^{10}	Arvid Nilsson
"	1/24	6^{11}	Sigurd Pauli Gustavsson
"	1/24	6^{12}	Elof Jönsson

Stockholm den 22 oktober 1948.

På Kungl. Lantbrukstyrelsens vägnar

Martin Hägglund.

217/48

DIARIE Nr 06032
K. LANTBRUKSSTYRELSEN
17 SEP. 1948

RAPPORT

angående verkställd avsyning av Humlarps dikningsföretag 1945 i Ausås socken av Kristianstads län.

Arbetsplanen fastställd den 5 april 1948.

Statsunderstöd: bidrag från statens avdikningsanslag med 4.960 kronor och lån från statens avdikningslånefond med 9.750 kronor.

Kontrakt angående arbetets utförande ännu ej antaget med Kungl. Lantbruksstyrelsen.

Arbetstid till den 1 september 1950.

Aktförvarare: lantbrukaren Sigurd Gustafsson, Humlarp pr ÅSTORP.

Avsyningen verkställd av förste assistenten And.B.Andersson, hösten 1947.

Härvid befanns företaget utfört i nära anslutning till det vid syneförrättningen upprättade förslaget, och förordades arbetena till godkännande.

Tillägg.

Med anledning av att Kungl. Lantbruksstyrelsen vid arbetsplanens fastställande föreskrivit viss ändring i förslaget, har jag den 14 dennes besiktigat dikesögat vid 2+17. Dikesögat befanns härvid flyttat ungefär 1.5 meter nedåt i avloppet och uppgjutet till en höjd av 1.5 meter över rörets överkant, alltså ungefär 0.5 meter lägre än höjden blivit vid punkt 2+17. Då muren är armerad och gjutningen verkade förstklassig tillstyrkes företaget av mig till godkännande i befintligt skick.

Beträffande kostnaderna för företagets utförande framgå dessa av ett sammandrag fogat till kontrakten. Å sammandraget synes emellertid vara bortglömda 383 kronor 04 öre av kostnaderna för syneförrättningen.

Kristianstad den 16 september 1948.

Nils Westling

statens lantbruksingeniör.

Godkännes ex. ovan

styrelse
(ordf.)
1) Landtr. Sigurd Gustafsson, def.
Hugmarjo,
Åstorp
2) Arvid Nilsson
3) Birger Svensson

Skuldförbindelse
Avsyn. kopp.
Rekv.
Ej bet.

Sammandrag över Humlarps Dikningsföretag 1945 utgifter.

Kostnad i samband med ansökan om lån (behållning)	41:40
Hantlangning vid avvägning jämte pålar (bl.a. vakning vid typsprängning)	85:54
Arvodesräkning (kontrollarvode)	274:60
Försäkring	115:20
Ränta å lån	652:23
Arbetslöner	14000:--
Avsyningsbevis	2:--
Stämpelavgift	10:50
Summa=	15181:47

Humlarp den 31 augusti 1948.

Sigfrid Andersson

Av kostnaderna för typsprängningen äro tekn. 383 kronor 04 öre. Wästberg

Till kontr. expert [illegible]

bor. motsvad 15 368:58

Lugn anvisning