Blad 1.

SÖDERBYGDENS
-9 APR. 1949
VATTENDOMSTOL

Förslag i 25 blad till

Lilla Bäljaneåns och Hästbäckens vattenavledningsföretag I och II 1946

i Riseberga socken av Kristianstads län och Röstånga socken av Malmöhus län upprättat vid syneförrättning enligt bestämmelserna i 10 kap. vattenlagen.

Klas Westling.

Statens lantbruksingenjör.

Företag II-
- avloppssträckan N-Z.

Företag I-
- övriga avloppssträckor.

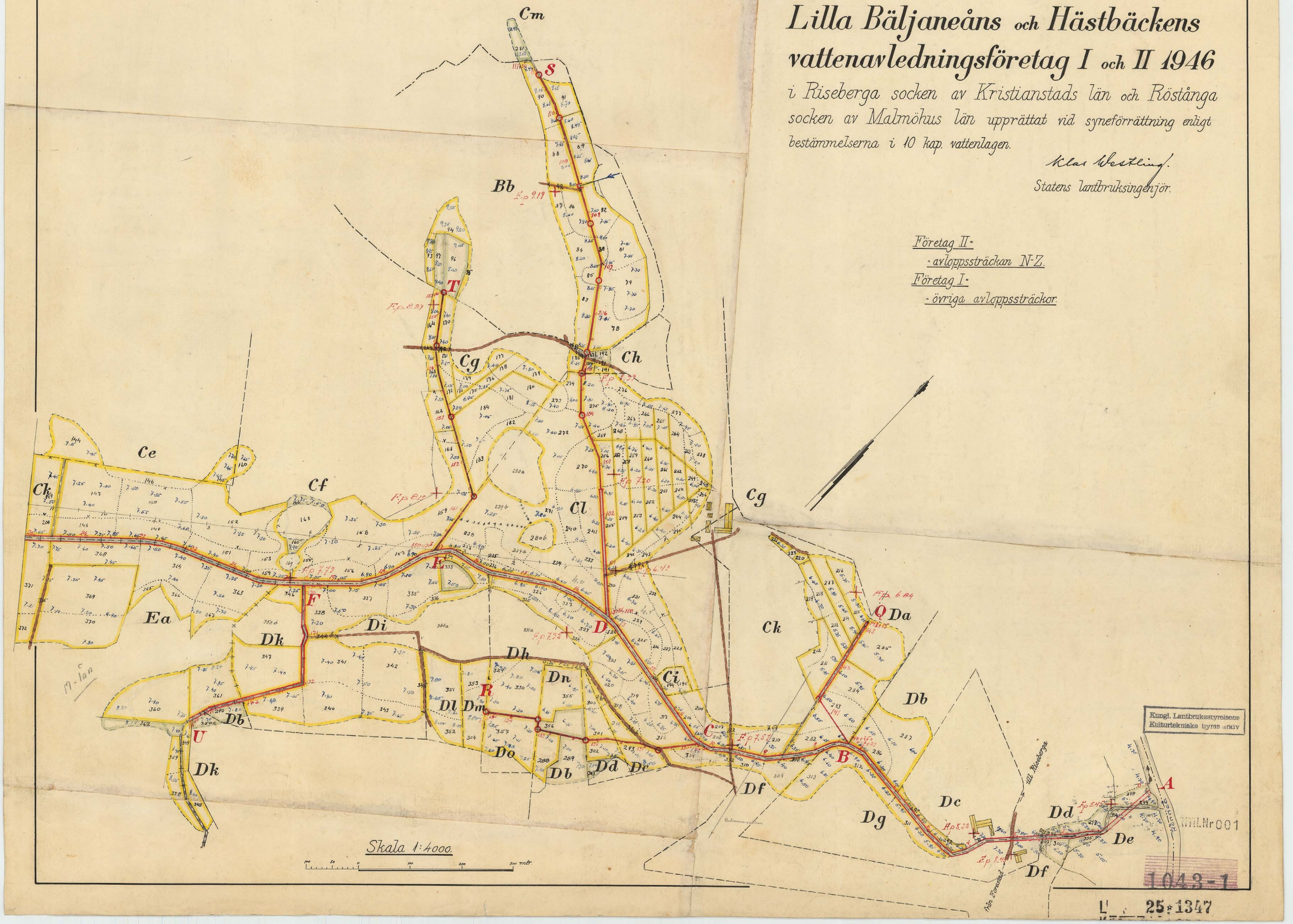

Kungl. Lantbruksstyrelsens
Kulturtekniska byrås arkiv
Inv.Nr 001
1043-1
25-1347

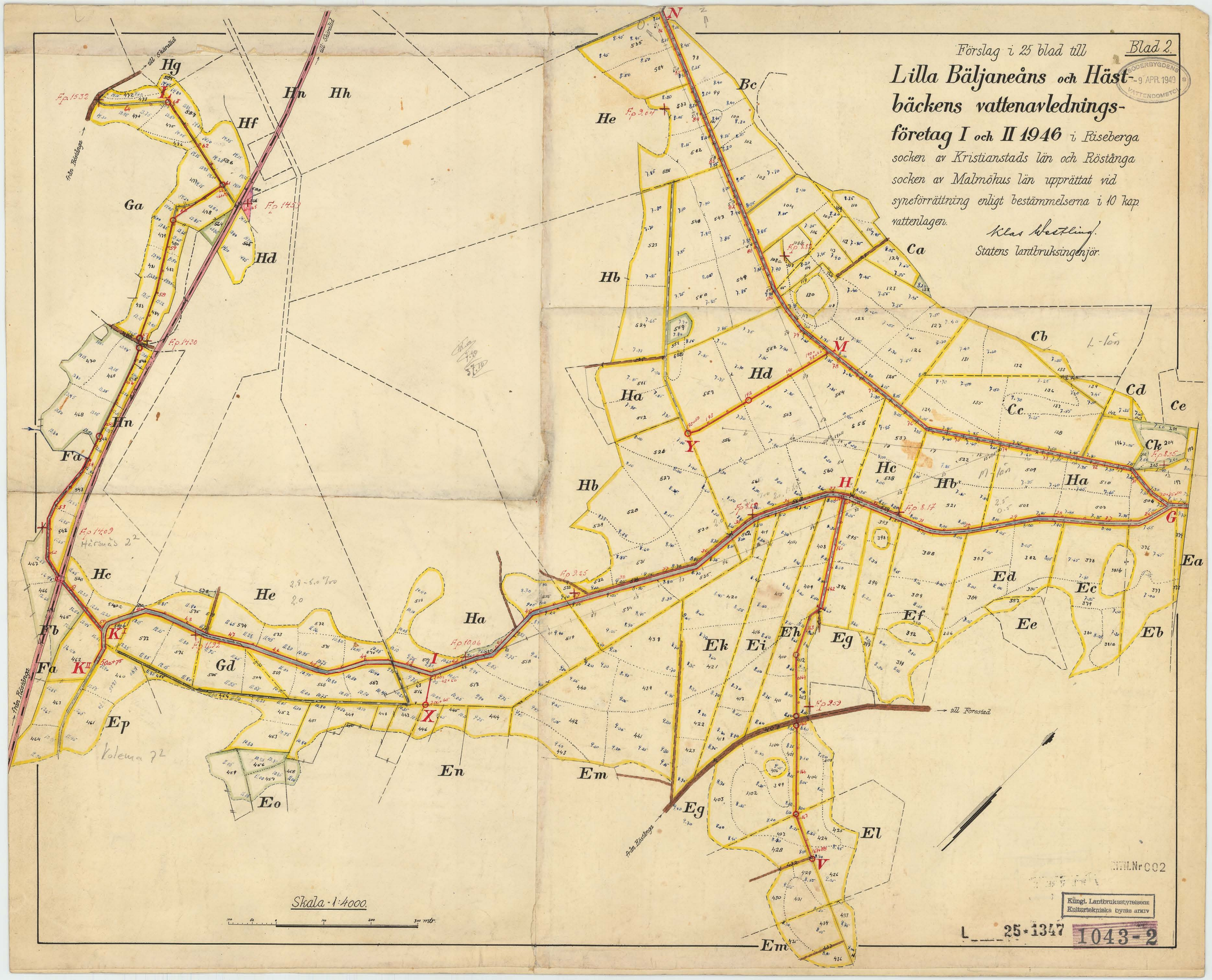
Förslag i 25 blad till
Blad 2.
Lilla Bäljaneåns och Hästbäckens vattenavledningsföretag I och II 1946 i Riseberga socken av Kristianstads län och Röstånga socken av Malmöhus län upprättat vid syneförrättning enligt bestämmelserna i 10 kap. vattenlagen.
Klas Westling
Statens lantbruksingenjör.
SÖDERBYGDENS VATTENDOMSTOL
9 APR. 1949
till Skäralid
till Skäralid
från Röstånga
till Forestad
Skala 1:4000.
Hg
Hn
Hh
Hf
Ga
Hd
Hn
Fa
Hc
He
Fb
Fa
Ep
Eo
Gd
Ha
En
Em
Eg
El
Ek
Ei
Eh
Eg
Ef
Ee
Ed
Ec
Eb
Ea
Ck
Cd
Ce
Cc
Cb
Ca
Hb
Hd
Ha
Hc
Hb
Ha
Bc
He
Hb
N
M
H
G
Y
X
V
L
K
I
Kolema 7²
Härsnäs 2²
L-län
M-län
Kungl. Lantbruksstyrelsens Kulturtekniska byrås arkiv
L 25-1347
1043-2

SÖDERBYGDENS VATTENDOMSTOL 1-9 APR. 1949

Förslag i 25 blad till

Lilla Bäljaneåns och Hästbäckens vattenavledningsföretag I och II 1946

i Riseberga socken av Kristianstads län och Röstånga socken av Malmöhus län upprättat vid syneförrättning enligt bestämmelserna i 10 kap. vattenlagen.

Klas Westling.
Statens lantbruksingenjör.

Registernummer.

Riseberga socken

Aa	Allarp	175	Ce	Ljung	114	Dm	Forestad	32	Fa	Nackarp	21
Ab	"	123	Cf	"	19	Dn	"	46	Fb	"	
Ac	"	124	Cg	"	18	Do	"	118	Ga	Uggleröd	15
Ad	"	125	Ch	"	samf. sandtag	Röstånga socken.			Gb	"	110
Ae	"	126	Ci	"	" lertag	Ea	Kolema	13	Gc	"	111
Af	"	127	Ck	"	av 16-7	Eb	"	210	Gd	"	112
Ag	"	128	Cl	"	15	Ec	"	29	Ha	Härsnäs	29
Ah	"	146	Cm	"	av 16-7	Ed	"	27	Hb	"	210
Ai	"	129	Da	Forestad	121	Ee	"	samf. mosse	Hc	"	22
Ak	"	144	Db	"	42	Ef	"	56	Hd	"	13
Al	"		Dc	"	53	Eg	"	53	He	"	12
Ba	Slåaröd	15	Dd	"	52	Eh	"	69	Hf	"	25
Bb	"	12	De	"	26	Ei	"	65	Hg	"	28
Bc	"	13	Df	"	119	Ek	"	64	Hh	"	212
Ca	Ljung	12	Dg	"	116	El	"	55	Hi	"	27
Cb	"	113	Dh	"	120	Em	"	73	Hk	"	211
Cc	"	112	Di	"	27	En	"	68	Hl	"	samf. husarstorp till torp 1
Cd	"	111	Dk	"	14	Eo	"	15	Hm	"	" " " 2
			Dl	"	33	Ep	"	72	Hn	"	

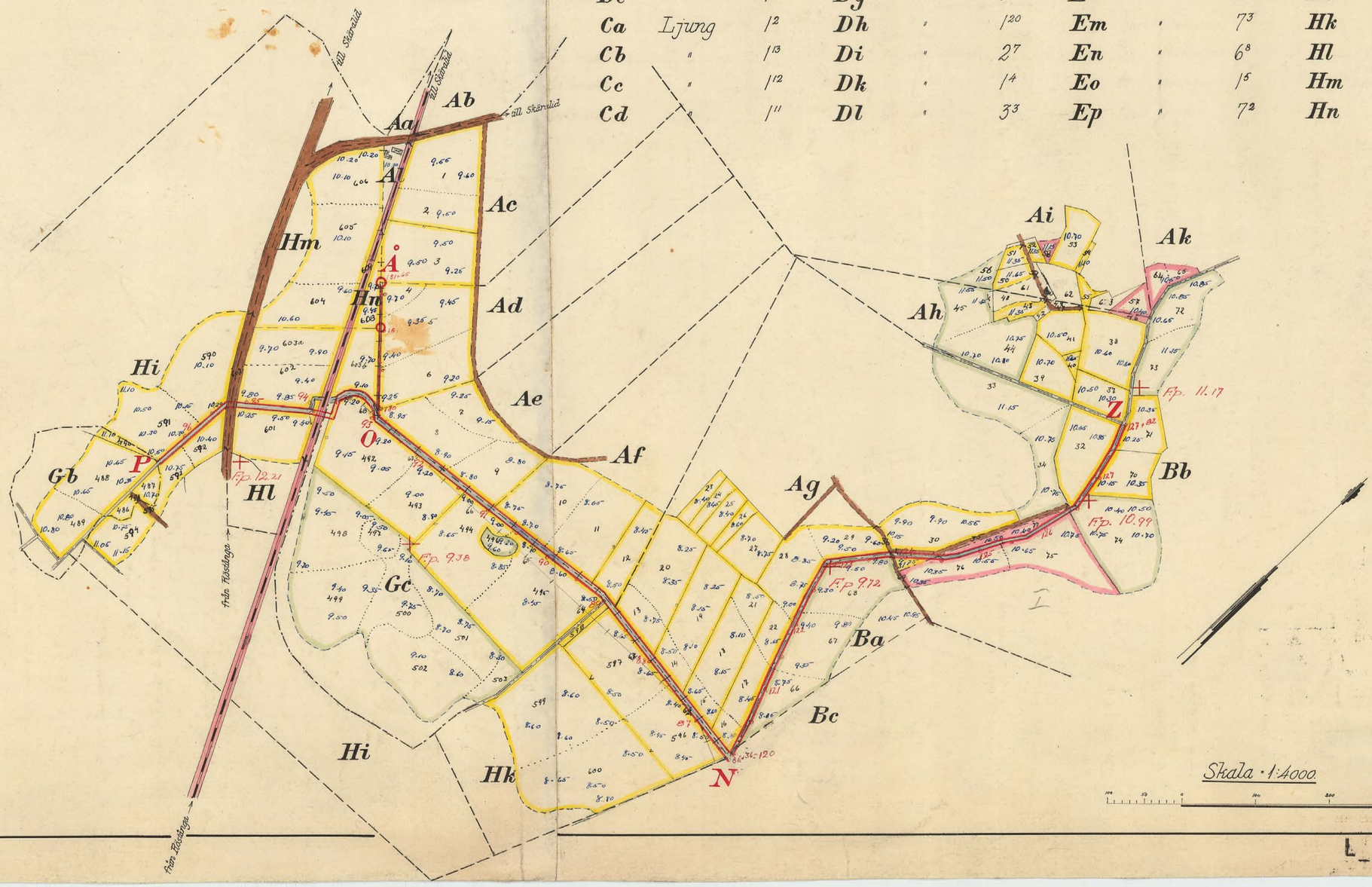

Kungl. Lantbruksstyrelsens Kulturtekniska byrå
1043-3
L 25·1347

Blad 4

Förslag i 25 blad till **Lilla Bäljaneåns och Hästbäckens vatten-avledningsföretag I och II 1946** i Riseberga socken av Kristianstads län och Röstånga socken av Malmöhus län upprättat vid syneförrättning enligt bestämmelserna i 10 kap vattenlagen. Klas Westling.

Statens lantbruksingenjör.

SÖDERBYGDENS VATTENDOMSTOL 9 APR 1949

Skalor:
för längd 1:4000
100 50 0 100 200 300 mtr.
för höjd 1:100
1 0.5 0 1 2 3 4 5 6 7 8 9 mtr.

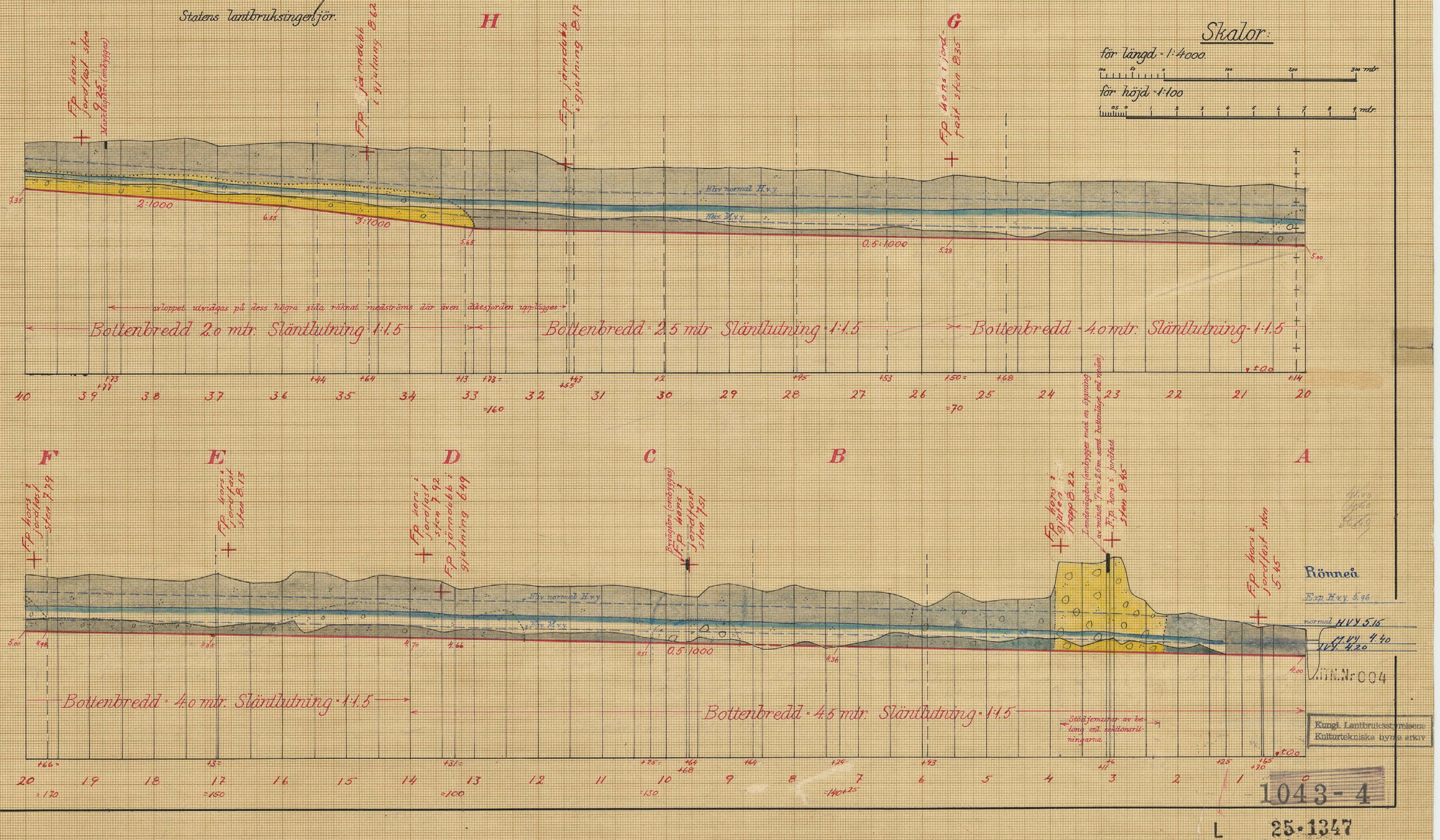

Avloppet utvidgas på dess högra sida räknat medströms där även dikesjorden upplägges

K.T.K. Nr 004
Kungl. Lantbruksstyrelsens Kulturtekniska byrås arkiv
1043-4
L 25-1347

Förslag i 25 blad till

Lilla Bäljaneåns och Hästbäckens vattenavledningsföretag I och II 1946

i Riseberga socken av Kristianstads län och Röstånga socken av Malmöhus län upprättat vid syneförrättning enl. bestämmelserna i 10 kap. vattenlagen.

Klas Westling

Statens lantbruksingenjör.

Blad 5.

SÖDERBYGDENS 9 APR 1949 VATTENSOMSTOL

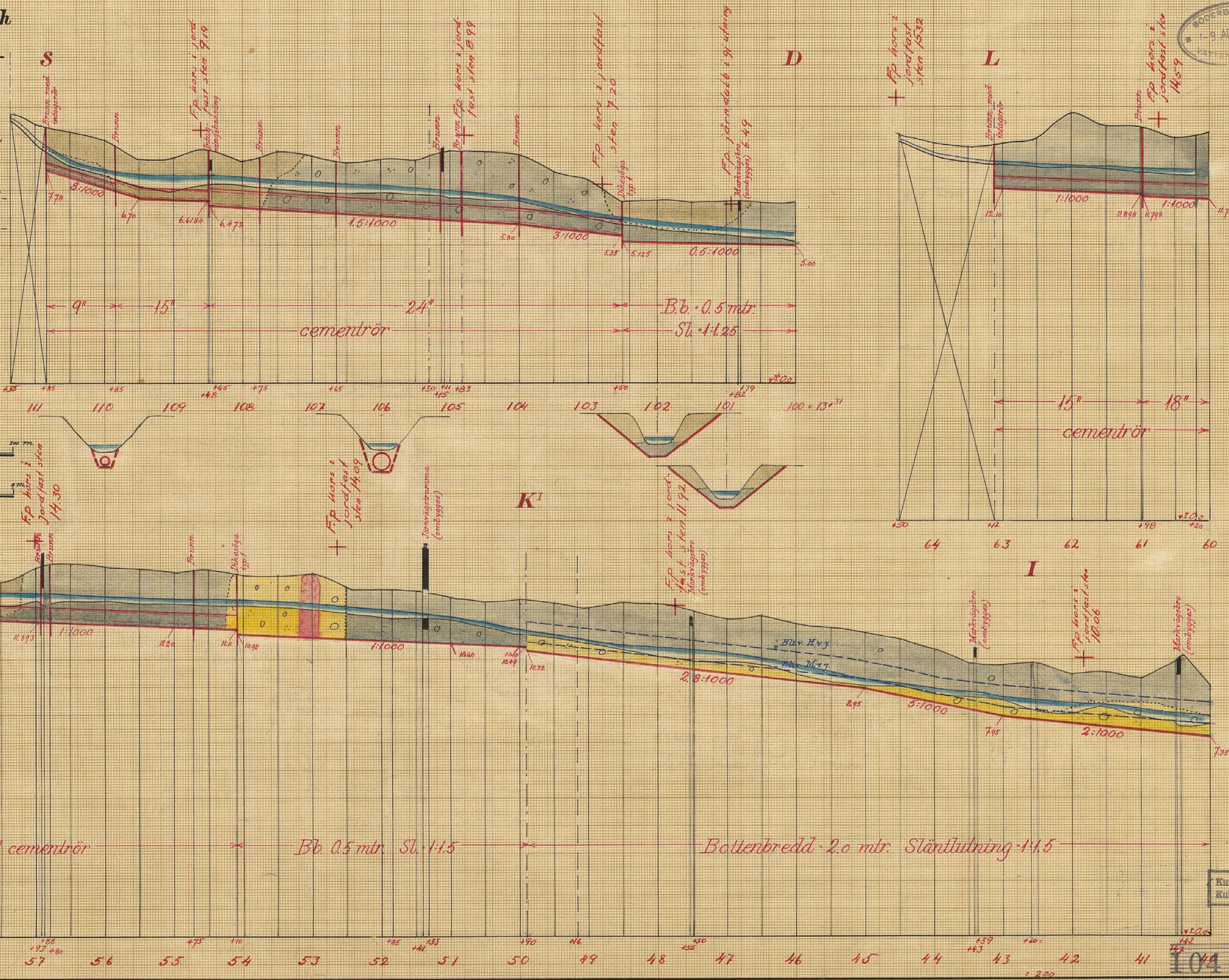

NTN.Nr 005
Kungl. Lantbruksstyrelsens Kulturtekniska byrås arkiv
1043-5
L 25-1347

Förslag i 25 blad till

Lilla Bäljaneåns och Hästbäckens vattenavledningsföretag I och II 1946 i Riseberga

socken av Kristianstads län och Röstånga socken av Malmöhus län upprättat vid syneförrättning enligt bestämmelserna i 10 kap. vattenlagen.

Klas Westling

Statens lantbruksingenjör.

Blad 6.

BÖDERBYGDENS VATTENKOMITÉ
-9 APR 1949



Kungl. Lantbruksstyrelsens Kulturtekniska byrås arkiv
KTN. Nr 006
1043-6
L 25-1347

Blad 7.

SÖDERBYGDENS
9 APR 1949
KANSLI

Förslag i 25 blad till

Lilla Bäljaneneåns och Hästbäckens vattenavledningsföretag I och II 1946

i Riseberga socken av Kristianstads län samt Röstånga socken av Malmöhus län upprättat vid syneförrättning enligt bestämmelserna i 10 kap. vattenlagen.

Nils Westling

Statens lantbruksingenjör.

Skalor:

för längd = 1:4000

100 50 0 100 200 300 mtr.

för höjd och sektioner = 1:100.

0,5 0 1 2 3 4 5 6 7 8 9 mtr.

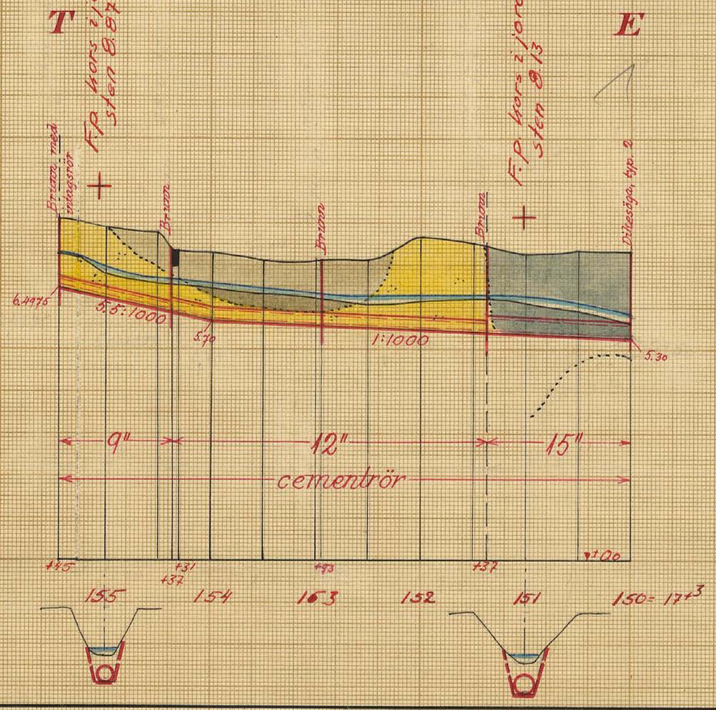

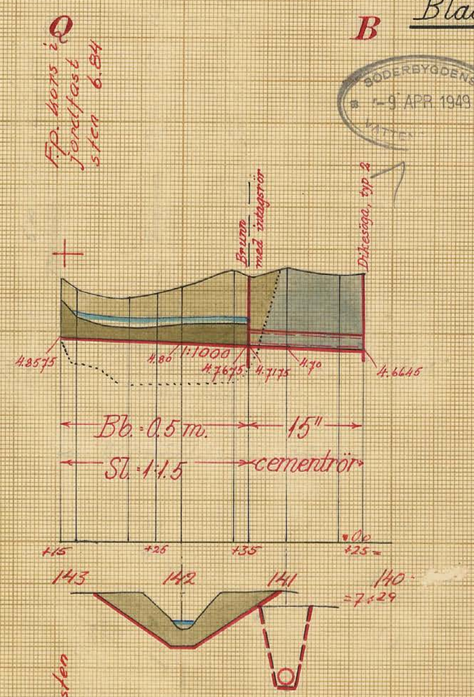

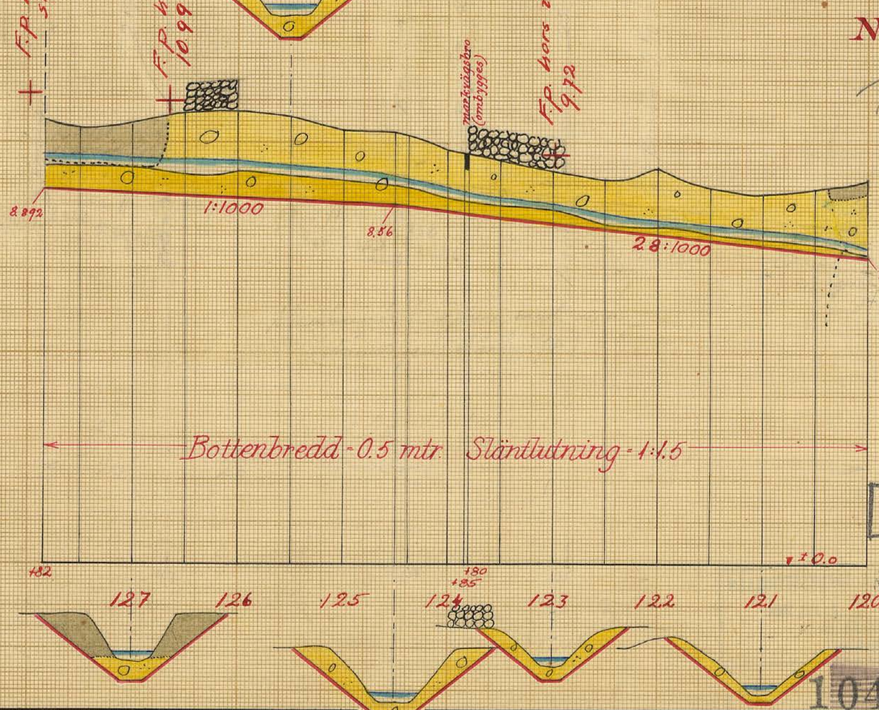

Kungl. Lantbruksstyrelsens Kulturtekniska byrås arkiv
NIN.Nr 007
1043-7
L 25-1347

Blad 8.

X I

Förslag i 25 blad till

Lilla Bäljaneåns och Hästbäckens vattenavledningsföretag I och II 1946

i Riseberga socken av Kristianstads län och Röstånga socken av Malmöhus län upprättat vid syneförrättning enligt bestämmelserna i 10 kap. vattenlagen.

Klas Westling.

Statens lantbruksingenjör.

BÖRSBYGDENS 19 APR. 1949 KRISTIANSTAD

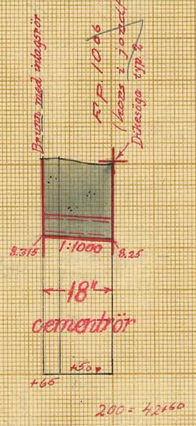

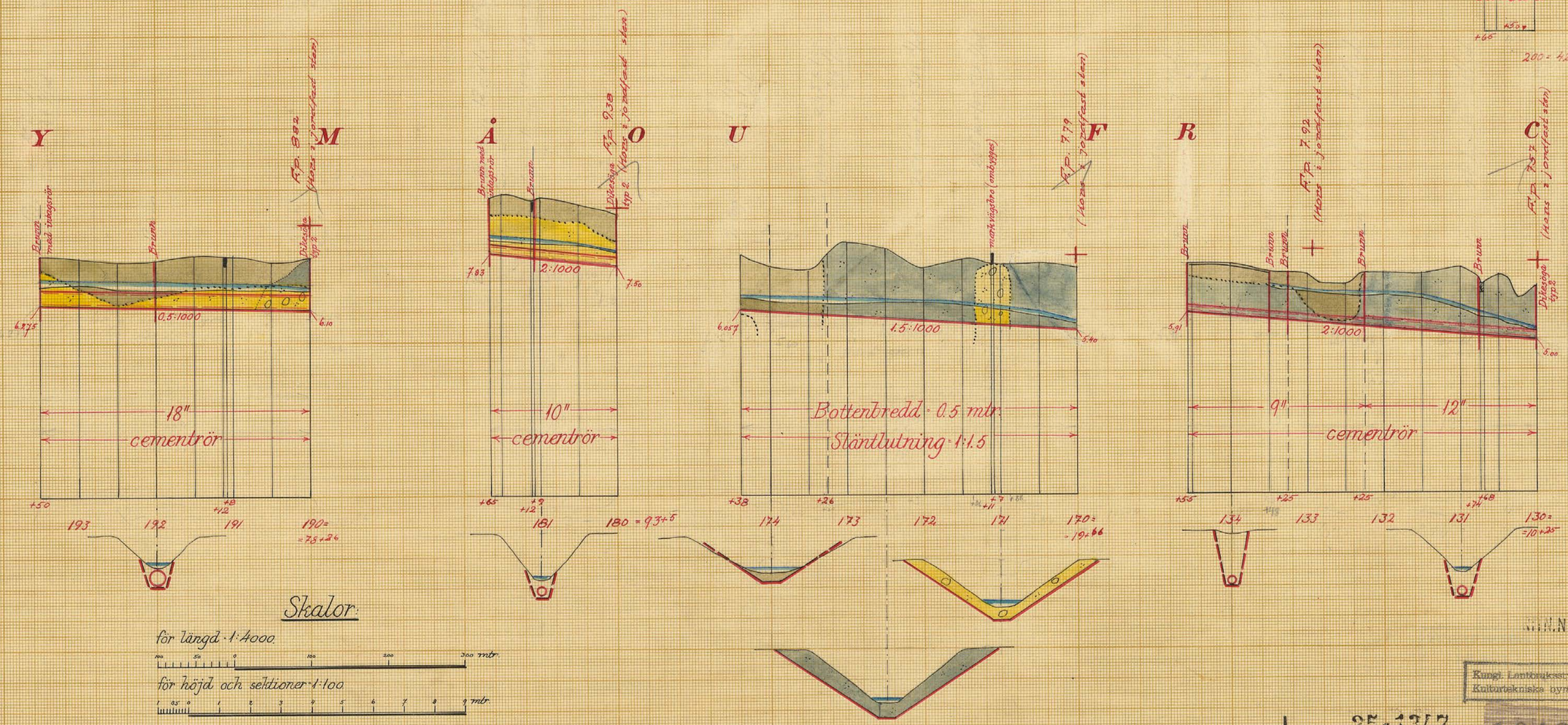

Kungl. Lantbruksstyrelsens Kulturtekniska byrås arkiv

L 25-1347

1043-8

Blad 9.

SÖDERBYGDENS
- 9 APR. 1949
FASTIGHETSDOMSTOL

Förslag i 25 blad till

Lilla Bäljaneåns och Hästbäckens vattenavledningsföretag 1946

i Riseberga socken av Kristianstads län och Röstånga socken av Malmöhus län upprättat vid syneförrättning enligt bestämmelserna i 10 kap. vattenlagen.

Klas Westling

Statens lantbruksingenjör

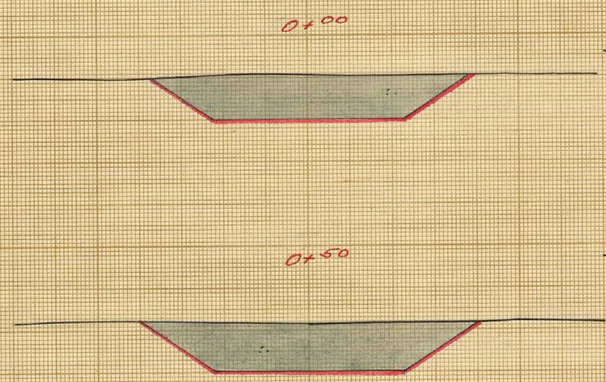



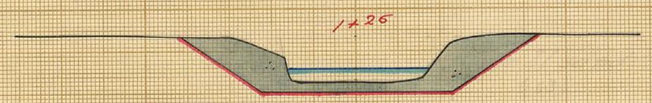





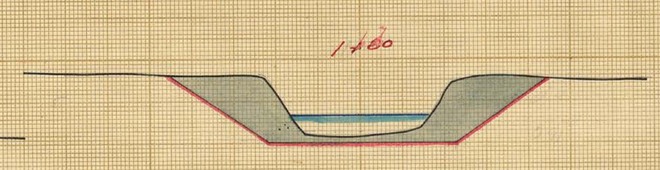



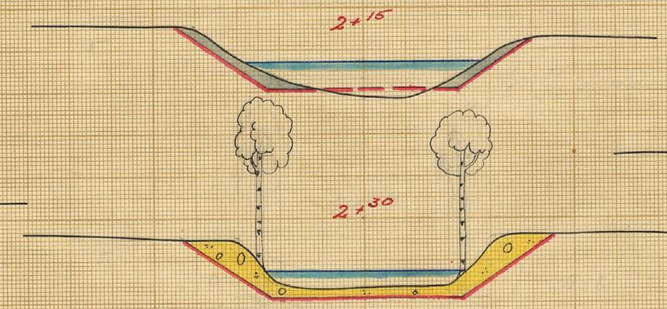

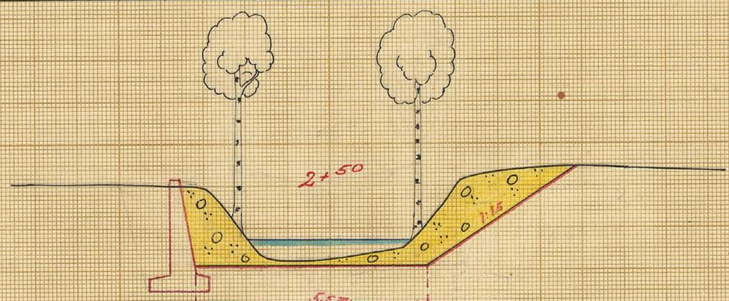

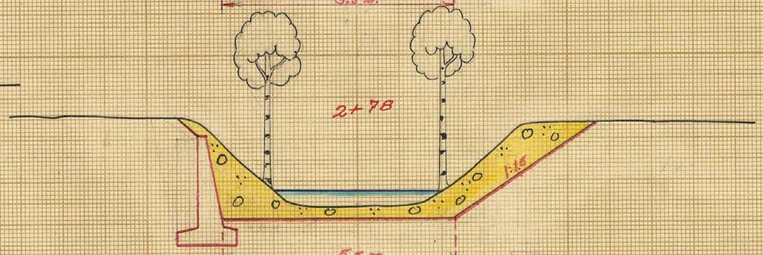

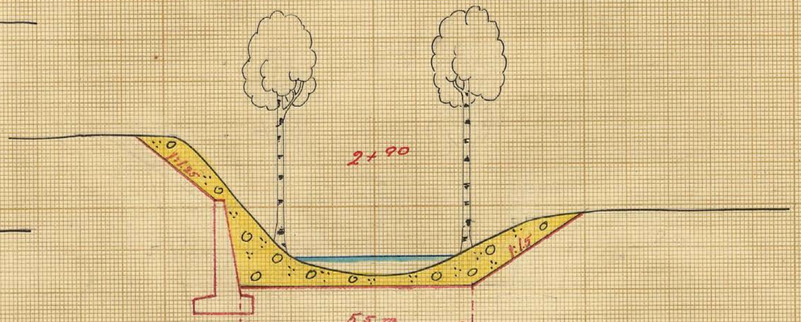

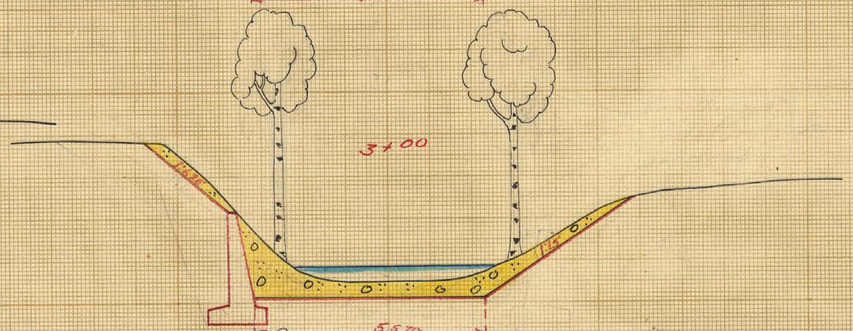

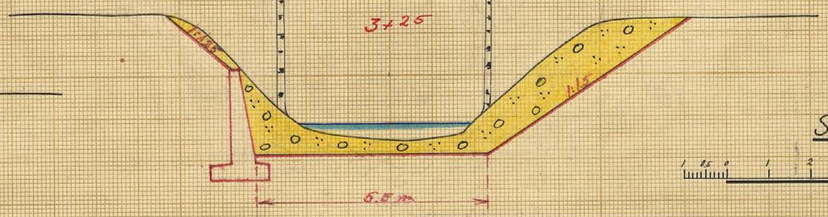

M.H.N. 009

Kungl. Lantbruksstyrelsens
Kulturtekniska byrås arkiv

Skala 1:100

1043 - 9
L 25 1347

Förslag i 25 blad till

Lilla Bäljaneåns och Hästbäckens vattenavledningsföretag 1946 i Riseberga socken av Kristianstads län och Röstånga socken av Malmöhus län upprättat vid syneförrättning enligt bestämmelserna i 10 kap. vattenlagen.

Klas Westling.

Statens lantbruksingenjör.

Blad 10.

BODERSVÖRENS -9 APR 1949 VI ENDOMST

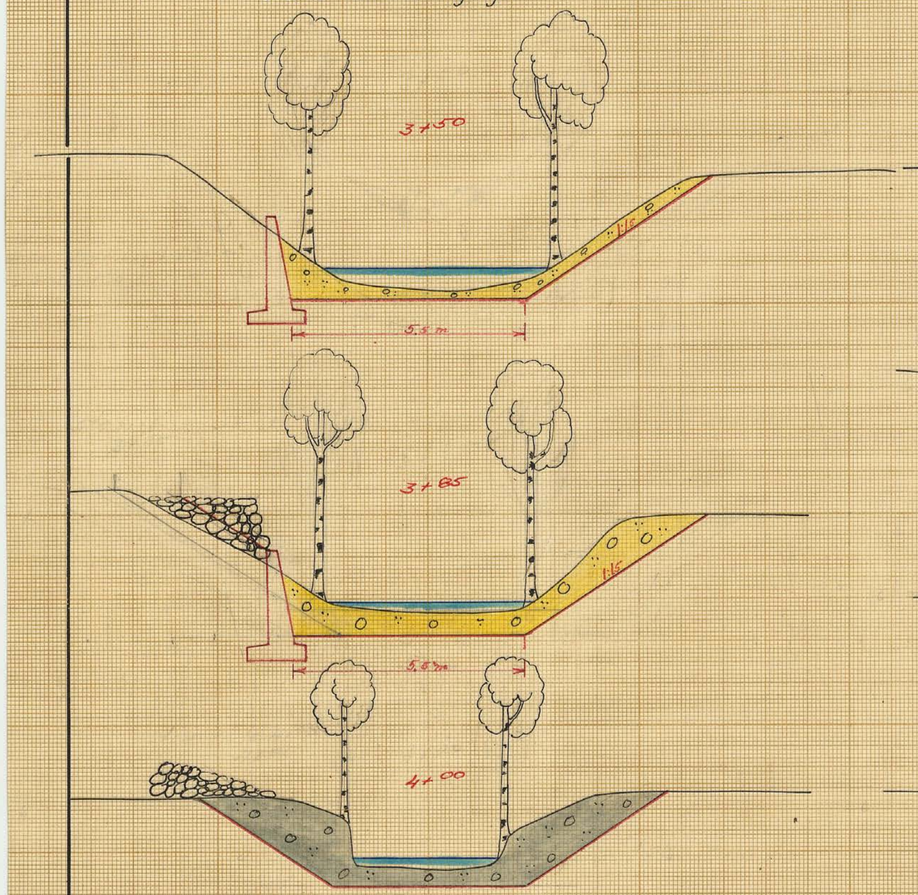

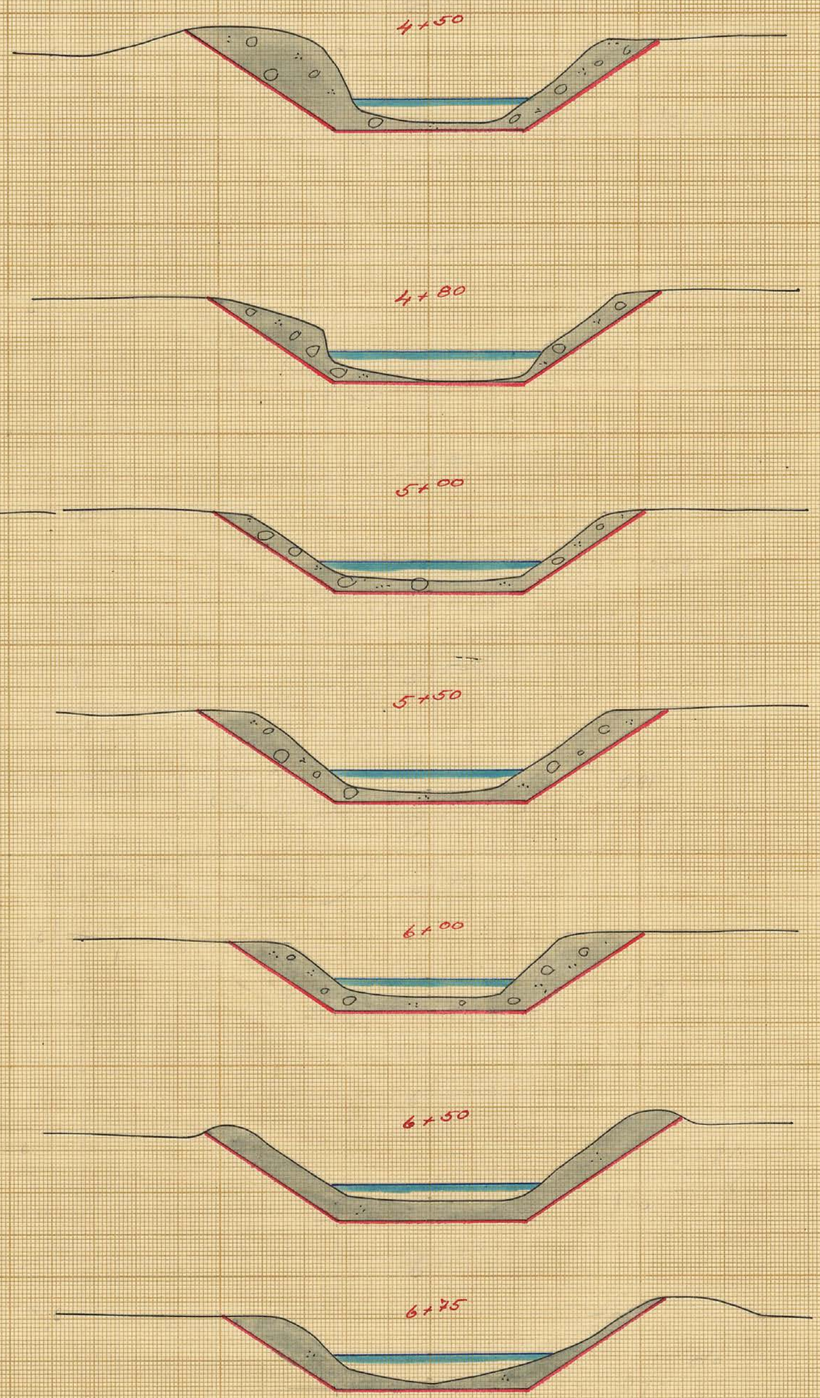

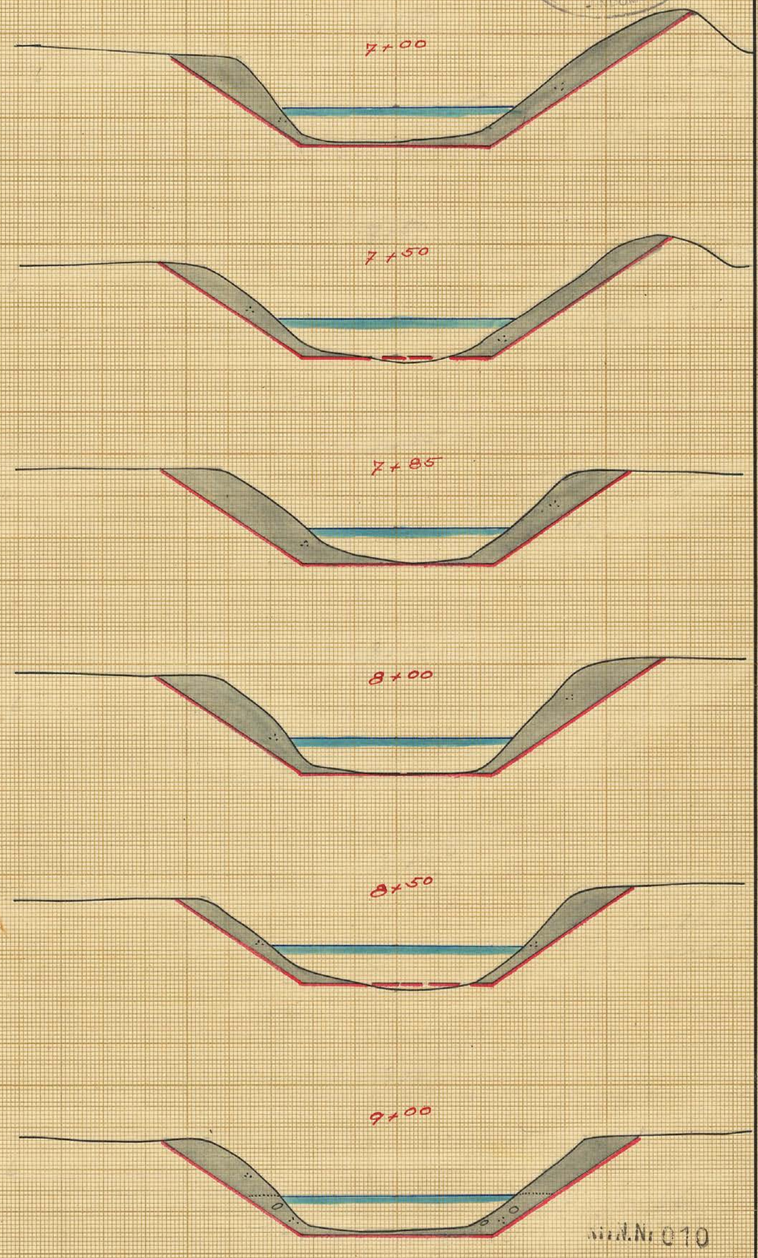

Kungl. Lantbruksstyrelsens Kulturtekniska byrås arkiv

Skala 1:100

1 0.5 0 1 2 3 4 5 6 7 8 9 mtr.

1043 - 10

L 25·1347

Förslag i 25 blad till

Lilla Bäljaneåns och Hästbäckens vattenavledningsföretag 1946 i Riseberga socken av Kristianstads län och Röstånga socken av Malmöhus län upprättat vid syneförrättning enligt 10 kap. vattenlagen.

Klas Westling.

Statens lantbruksingenjör.

Blad 11.

SÖDERBYGDENS VATTENDOMSTOL 9 APR. 1949

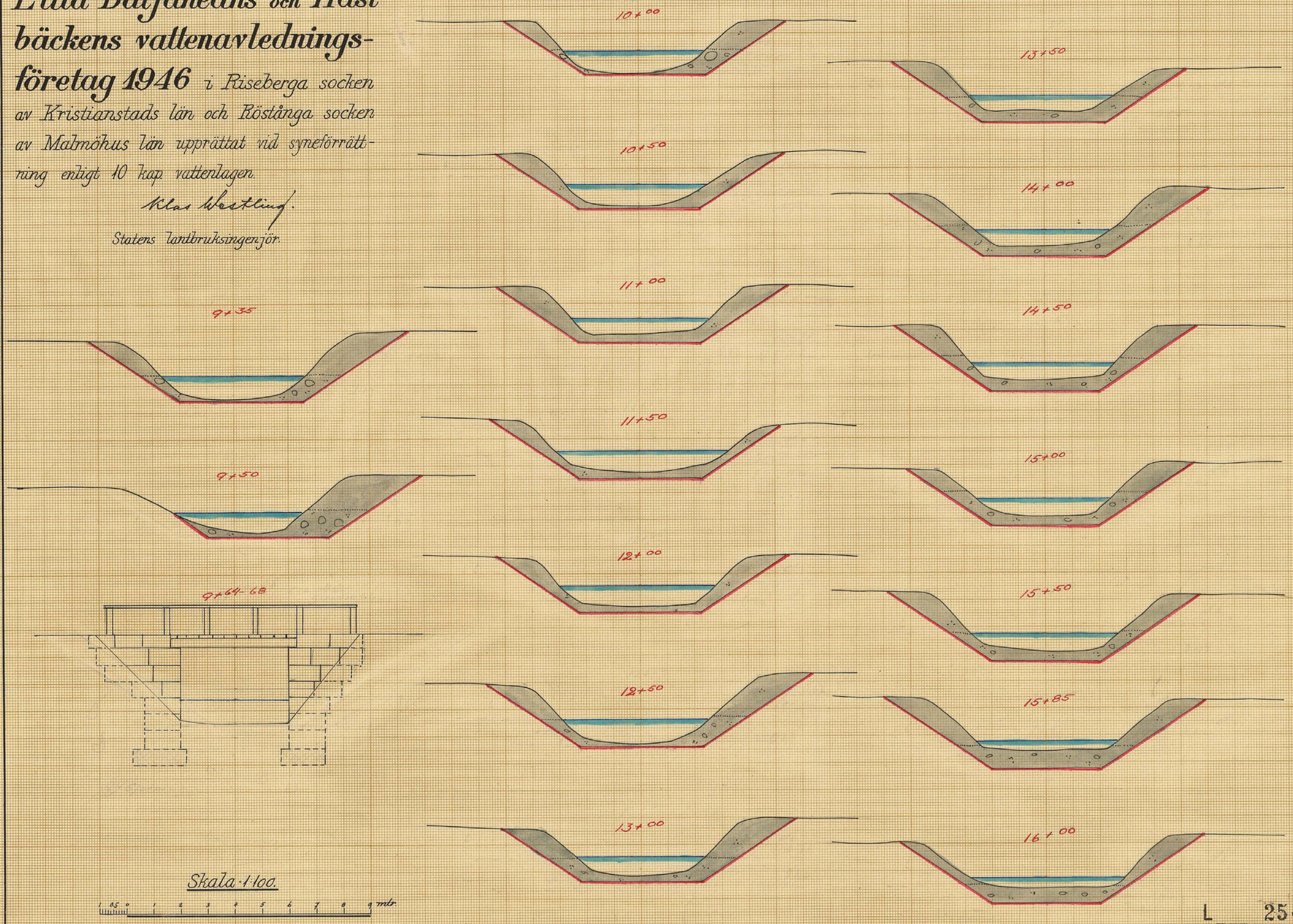

Skala 1:100.

1 0,5 0 1 2 3 4 5 6 7 8 9 mtr.

ATTN.Nr. 011

Kungl. Lantbruksstyrelsens Kulturtekniska byrås arkiv

L 25-1347

1043-11

Förslag i 25 blad till

Lilla Bäljaneåns och Hästbäckens vattenavledningsföretag 1946 i Riseberga socken av Kristianstads län och Röstånga socken av Malmöhus län upprättat vid syneförrättning enligt bestämmelserna i 10 kap. vattenlagen.

Klar Westling

Statens lantbruksingeniör

Blad 12.

BODERBYGDENS
-9 APR. 1949
VATTENDOMSTOL

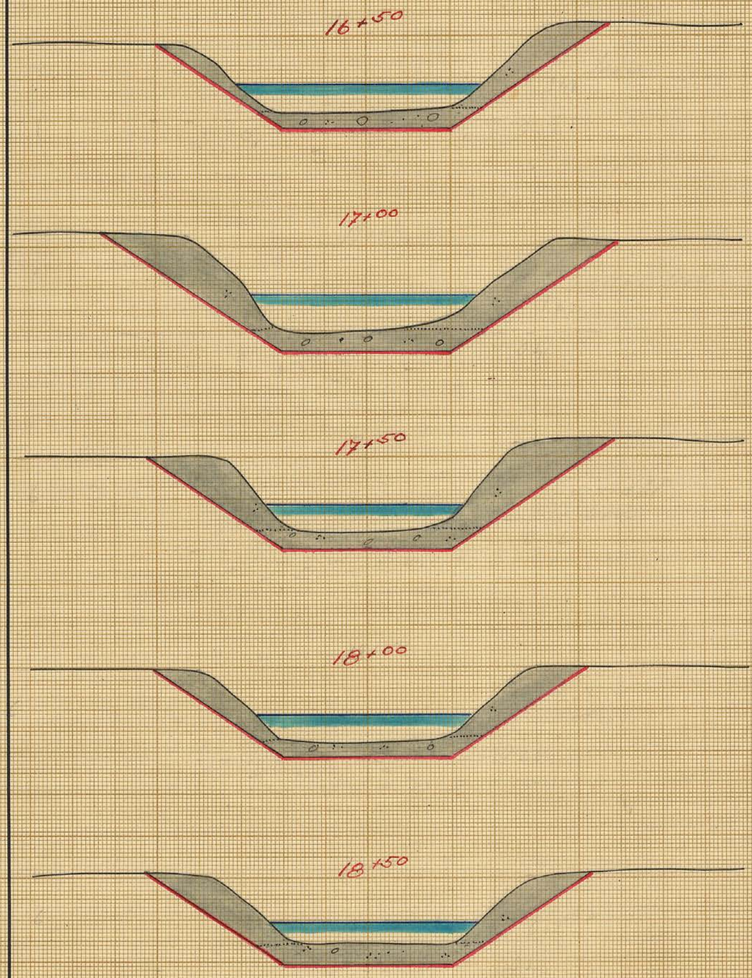

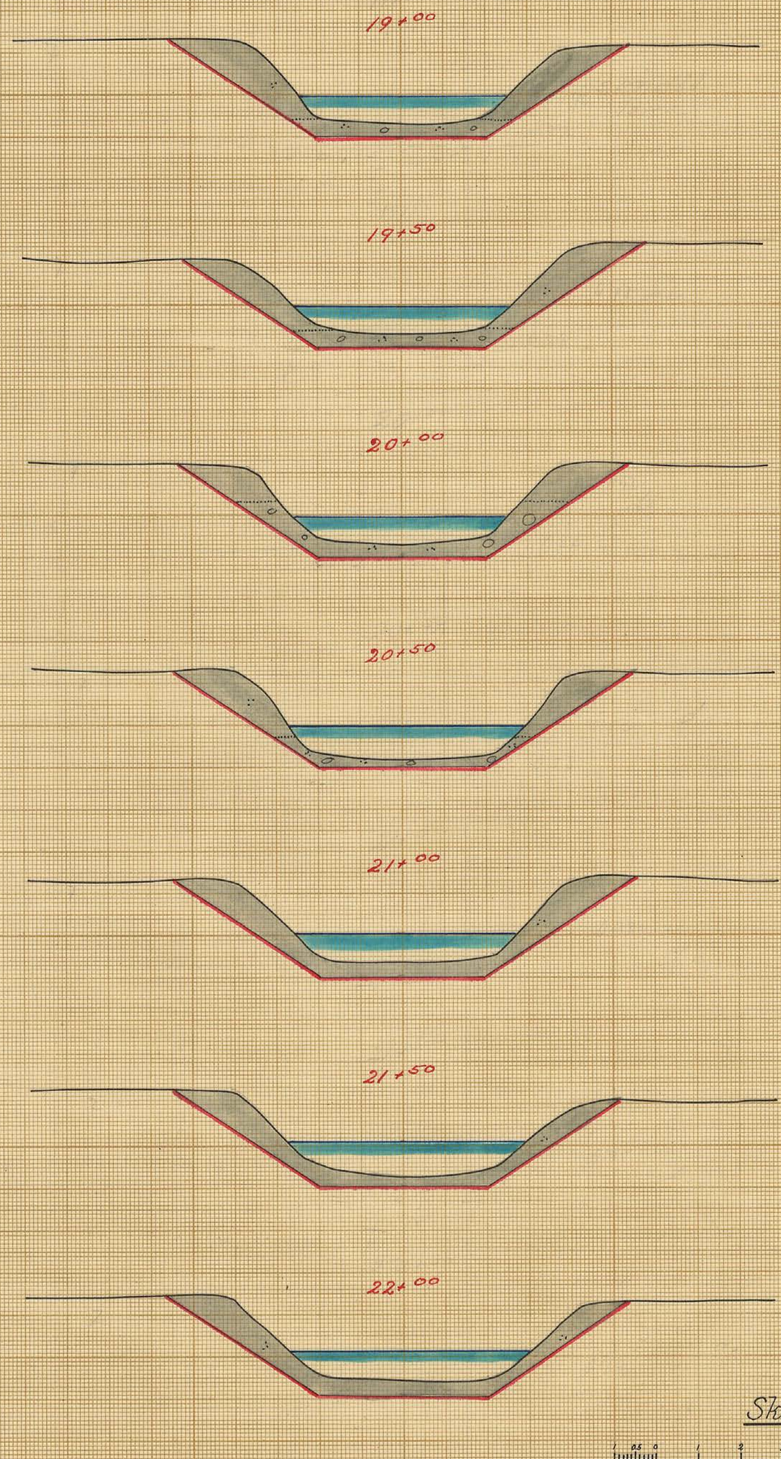



Skala 1:100.

N.N. 012
Kungl. Lantbruksstyrelsens
Kulturtekniska byrås arkiv
L 25-1347
1043-1.2

Förslag i 25 blad till

Lilla Bäljaneåns och Hästbäckens vattenavledningsföretag I och II 1946 i Riseberga

socken av Kristianstads län och Röstånga socken av Malmöhus län, upprättat vid syneförrättning enligt bestämmelserna i 10 kap. vattenlagen.

Klas Westling

Statens lantbruksingenjör.

Blad 13.

BODERBYGDENS 1-9 APR 1949 VATTENDOMSTOL

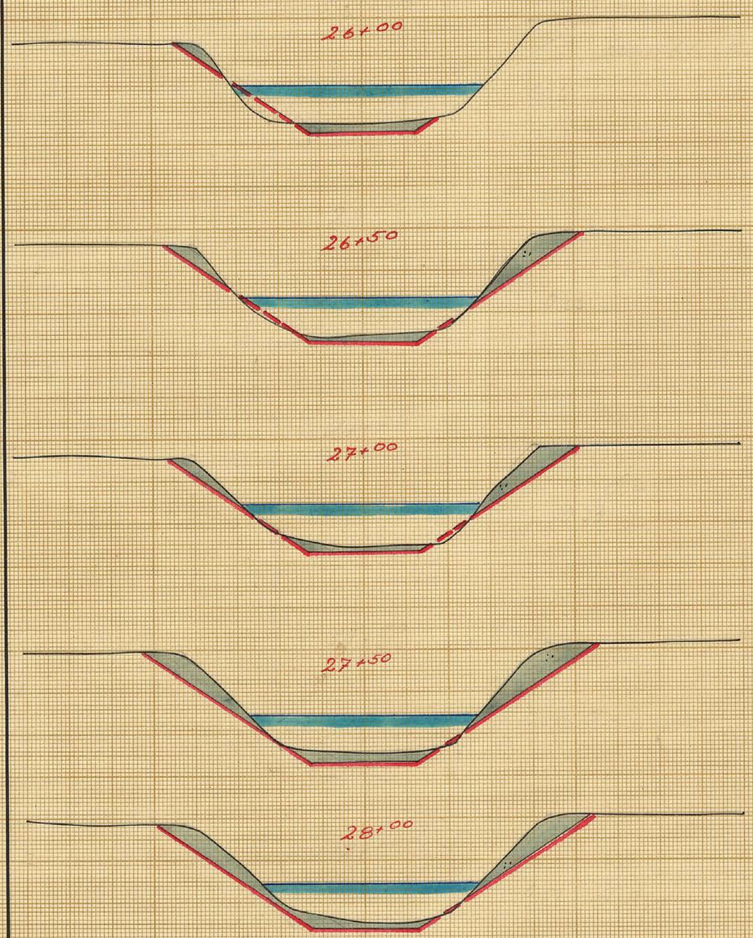

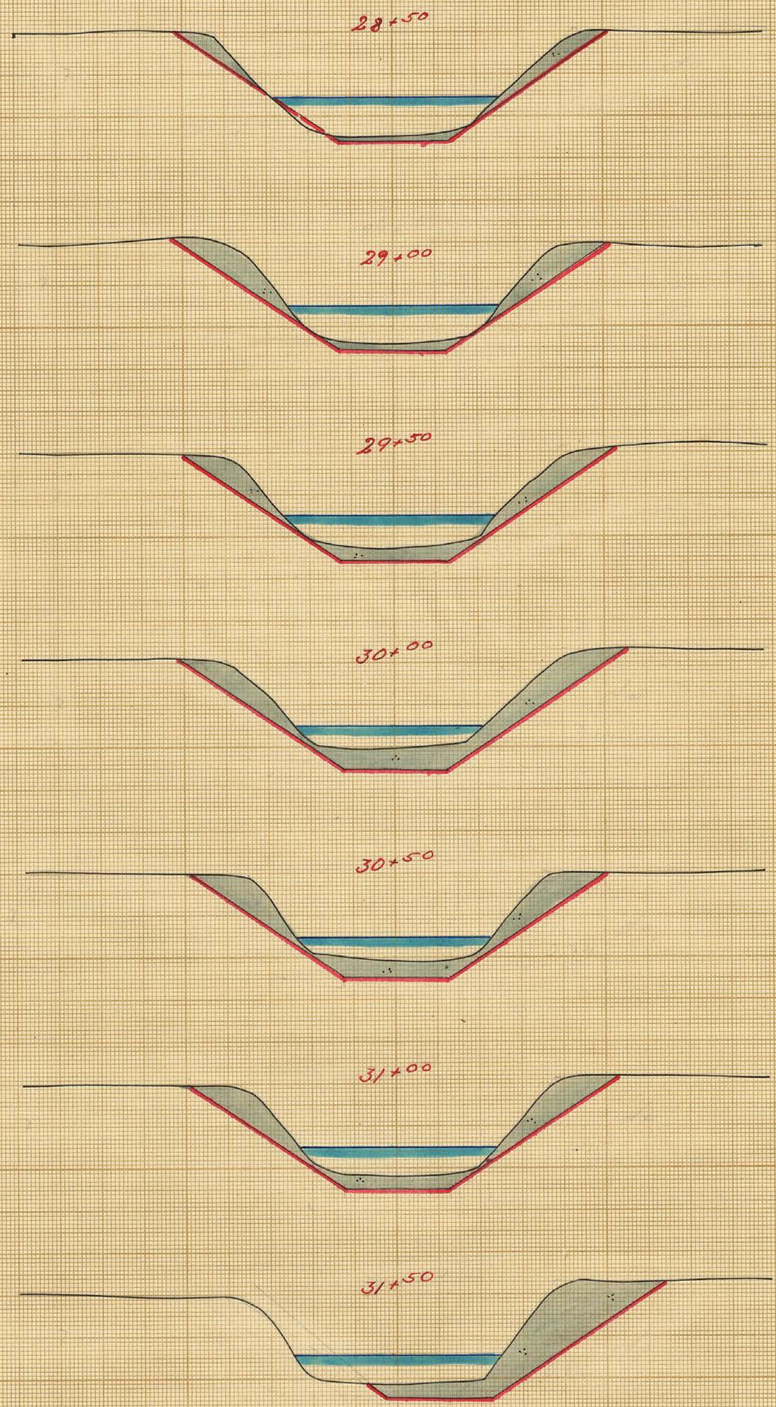

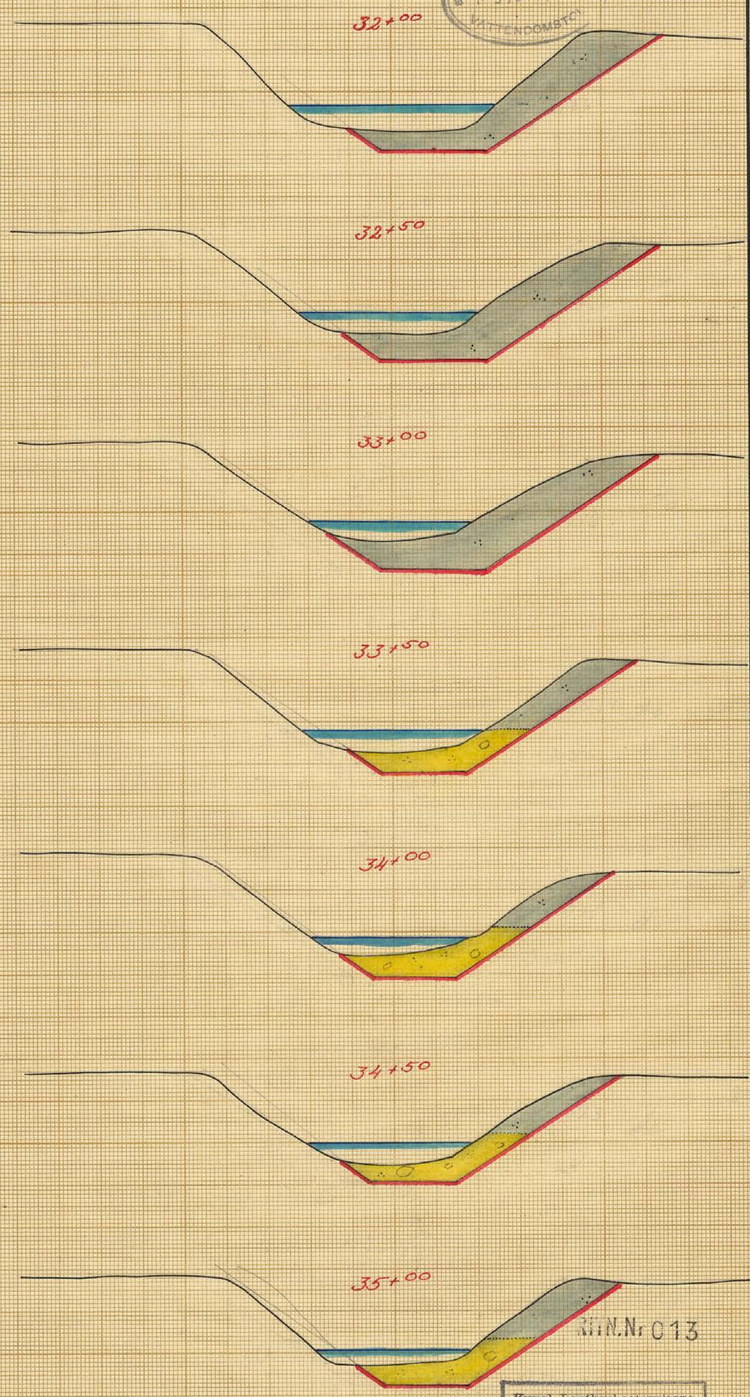

Skala 1:100

1 0,5 0 1 2 3 4 5 6 7 8 9 mtr.

RIN.Nr 013

Kungl. Lantbruksstyrelsens Kulturtekniska byrås arkiv

L 25-1347

1043-13

Förslag i 25 blad till

Lilla Bäljaneåns och Hästbäckens vattenavledningsföretag I och II 1946 i Riseberga

socken av Kristianstads län och Röstånga socken av Malmöhus län upprättat vid syneförrättning enligt bestämmelserna i 10 kap. vattenlagen.

Klas Westling

Statens lantbruksingenjör.

Blad 14.



BOBERBYGDEN 1-9 APR 1949 VATTENDOMEN
Kungl. Lantbruksstyrelsens Kulturtekniska byrås arkiv
L 25-1347
1043-14

Förslag i 25 blad till

Lilla Bäljaneåns och Häst-bäckens vattenavledningsföretag I och II 1946 i Riseberga

socken av Kristianstads län och Röstånga socken av Malmöhus län upprättat vid syneförrättning enligt bestämmelserna i 10 kap. vattenlagen.

Olof Westling

Statens lantbruksingenjör.

Blad 15.

SÖDERBYGDENS 30 APR. 1940 VATTENDOMSTOL

43+39-43

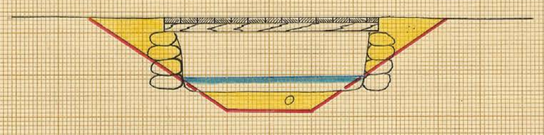

43+50

44



44+50



46+00

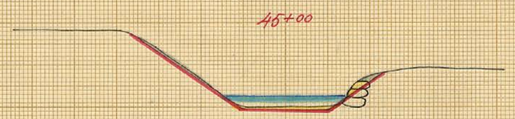

45+50

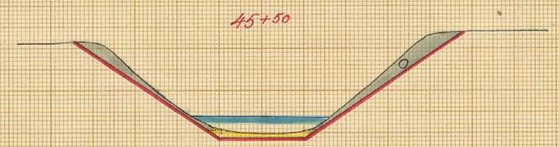

46+00

46+50

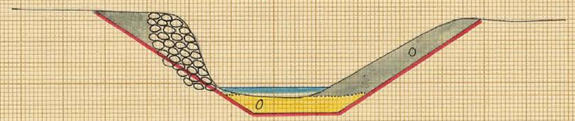

47+00

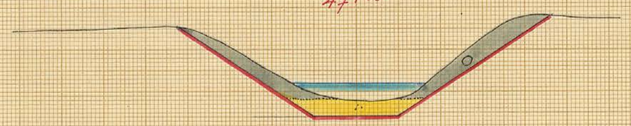

47+50



47+51-55

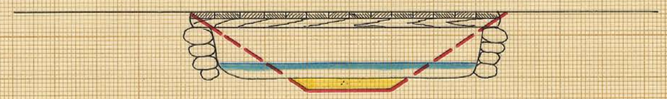

48+00



48+50

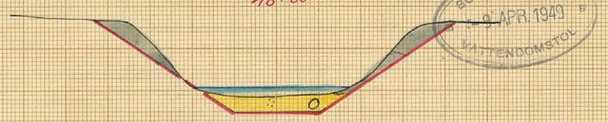

49+00

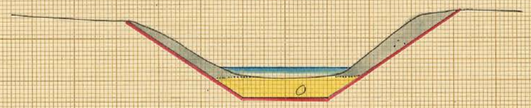

49+50

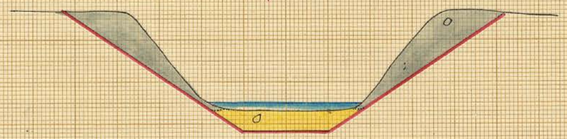

49+90

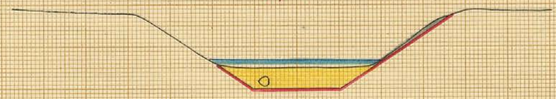

49+90

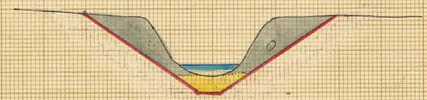

50+00

50+50

Skala 1:100.

M.N.C 15

Kungl. Lantbruksstyrelsens Kulturtekniska byrås arkiv

L 25 1347 1043-15

Förslag i 25 blad till

Lilla Bäljaneåns och Häst-bäckens vattenavledningsföretag I och II 1946 i Riseberga

socken av Kristianstads län och Röstånga socken av Malmöhus län upprättat vid syneförrättning enligt bestämmelserna i 10 kap. vattenlagen.

Klas Westling.

Statens lantbruksingenjör.

Blad 16.

SÖDERBYGDENS 9 APR. 1949 VATTENDOMSTOL

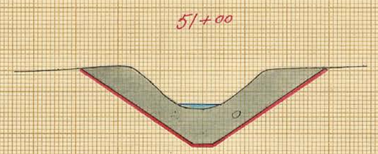

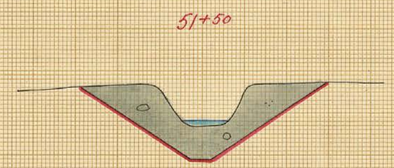

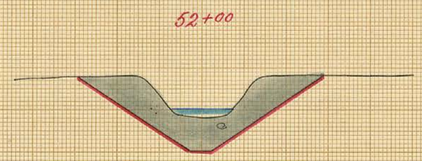

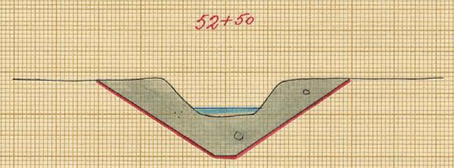

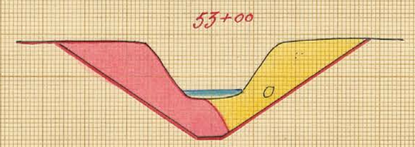

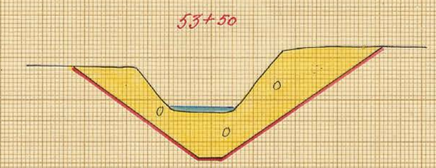

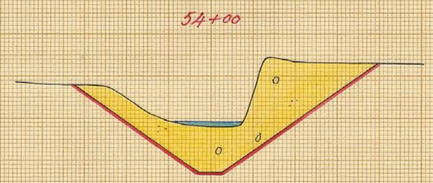

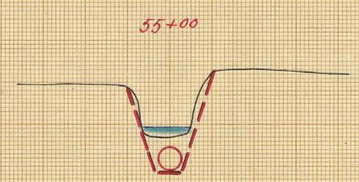

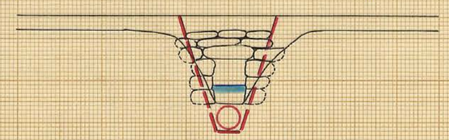

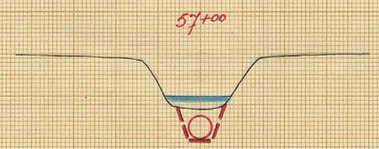

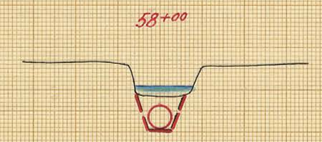

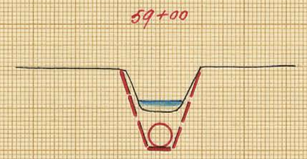

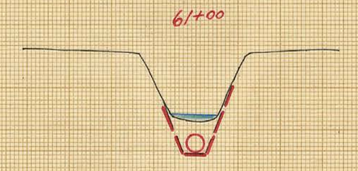

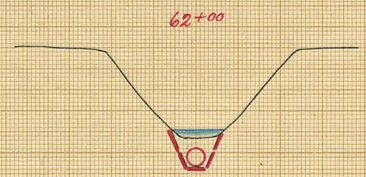

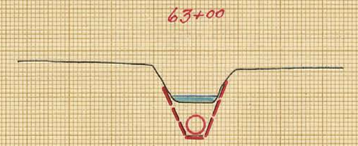

Skala 1:100

1 0,5 0 1 2 3 4 5 6 7 8 9 mtr.

K.T.N.Nr 016

Kungl. Lantbruksstyrelsens Kulturtekniska byrås arkiv

L 25·1347 1043-16

Förslag i 25 blad till

Lilla Bäljaneåns och Hästbäckens vattenavledningsföretag I och II 1946 i Riseberga

socken av Kristianstads län och Röstånga socken av Malmöhus län upprättat vid syneförrättning enligt bestämmelserna i 10 kap. vattenlagen.

Klas Westling.

Statens lantbruksingenjör.

Blad 17.

BÖDERBYGDENS VATTENDOMSTOL -9 APR. 1949



Kungl. Lantbruksstyrelsens Kulturtekniska byrås arkiv

L 25·1347 1043-17

Blad 18.

SÖDERBYGDENS
9 APR 1949
VATTENDOMSTOL

Förslag i 25 blad till

Lilla Bäljaneåns och Hästbäckens vattenavledningsföretag I och II 1946

i Riseberga socken av Kristianstads län och Röstånga socken av Malmöhus län upprättat vid syneförrättning enligt bestämmelserna i 10 kap. vattenlagen.

Klar Westling.

Statens lantbruksingenjör.

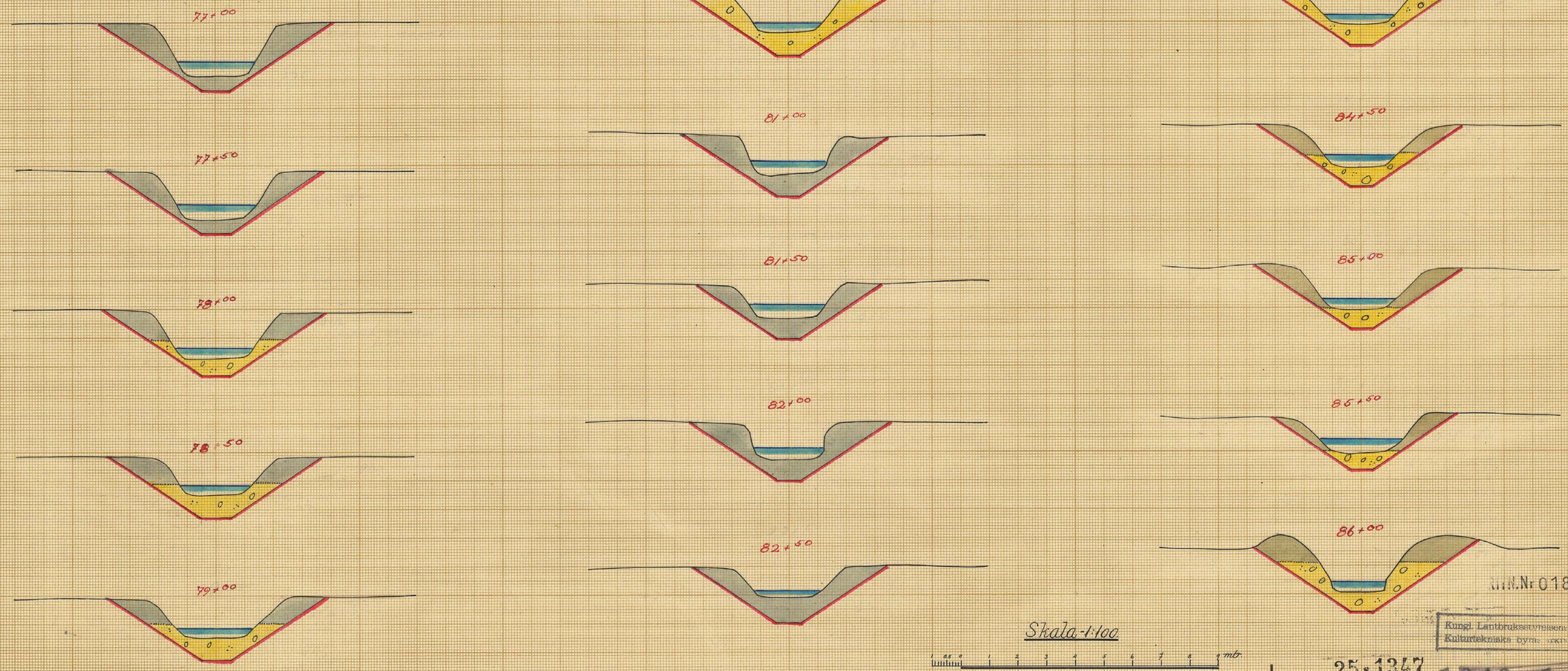

Kungl. Lantbruksstyrelsens
Kulturtekniska byrå
L 25-1347
1043-1 8

Förslag i 25 blad till

Lilla Bäljaneån och Hästbäckens vattenavledningsföretag I och II 1946 i Riseberga

socken av Kristianstads län och Röstånga socken av Malmöhus län och upprättat vid syneförrättning enligt bestämmelserna i 10 kap. vattenlagen.

Klas Westling

Statens lantbruksingenjör.

Blad 19

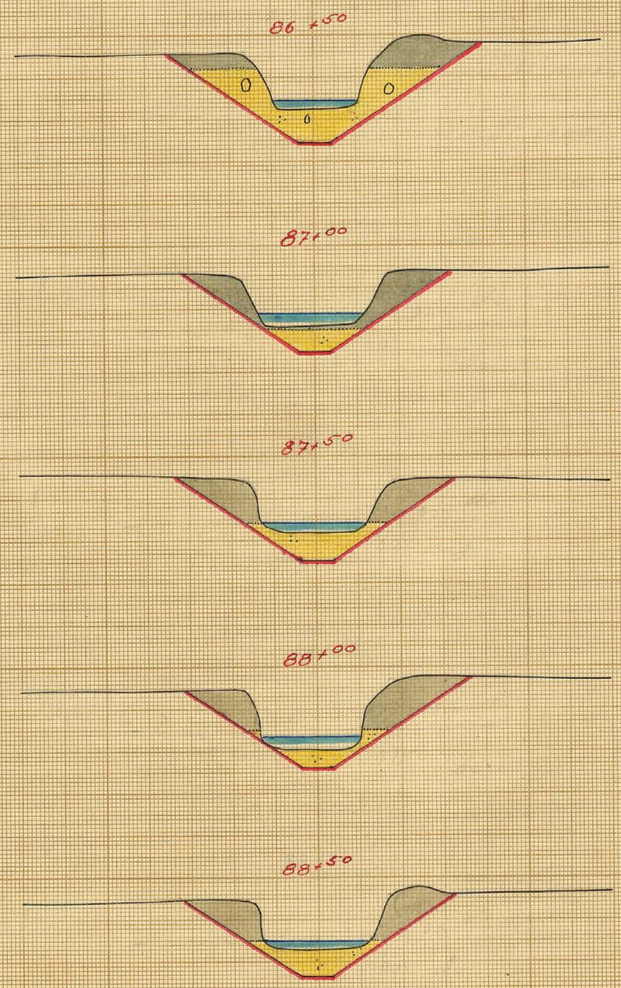

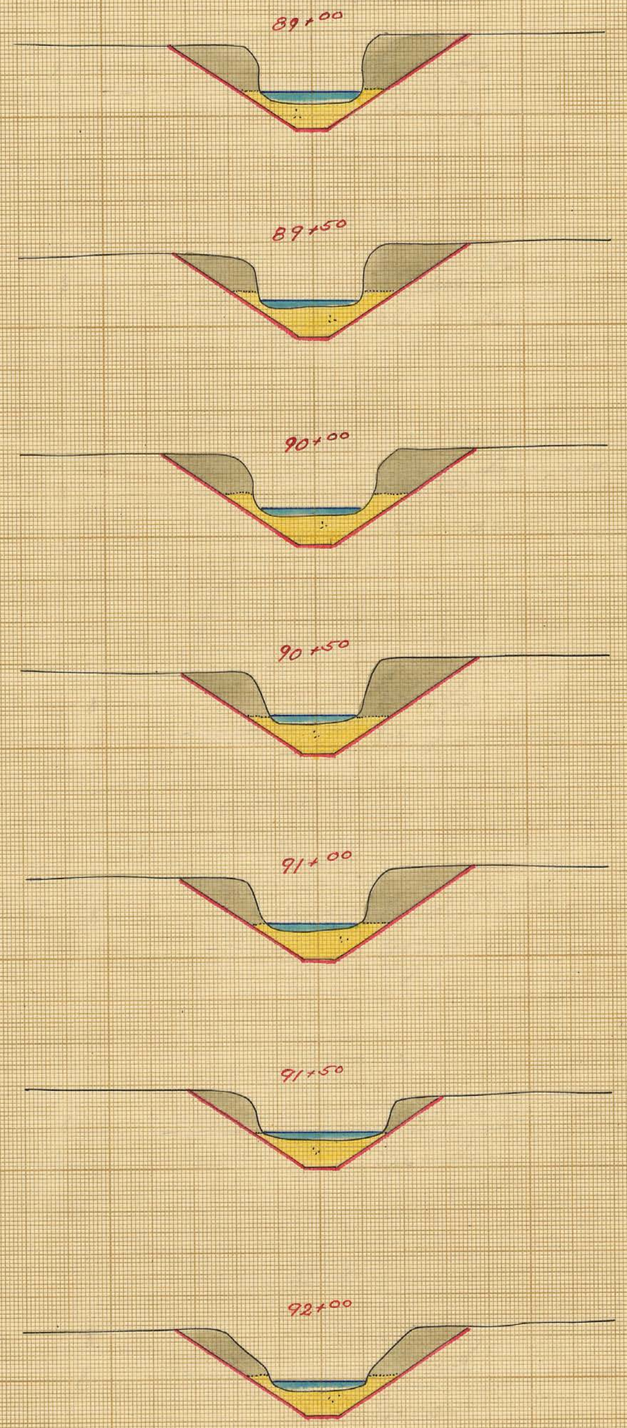

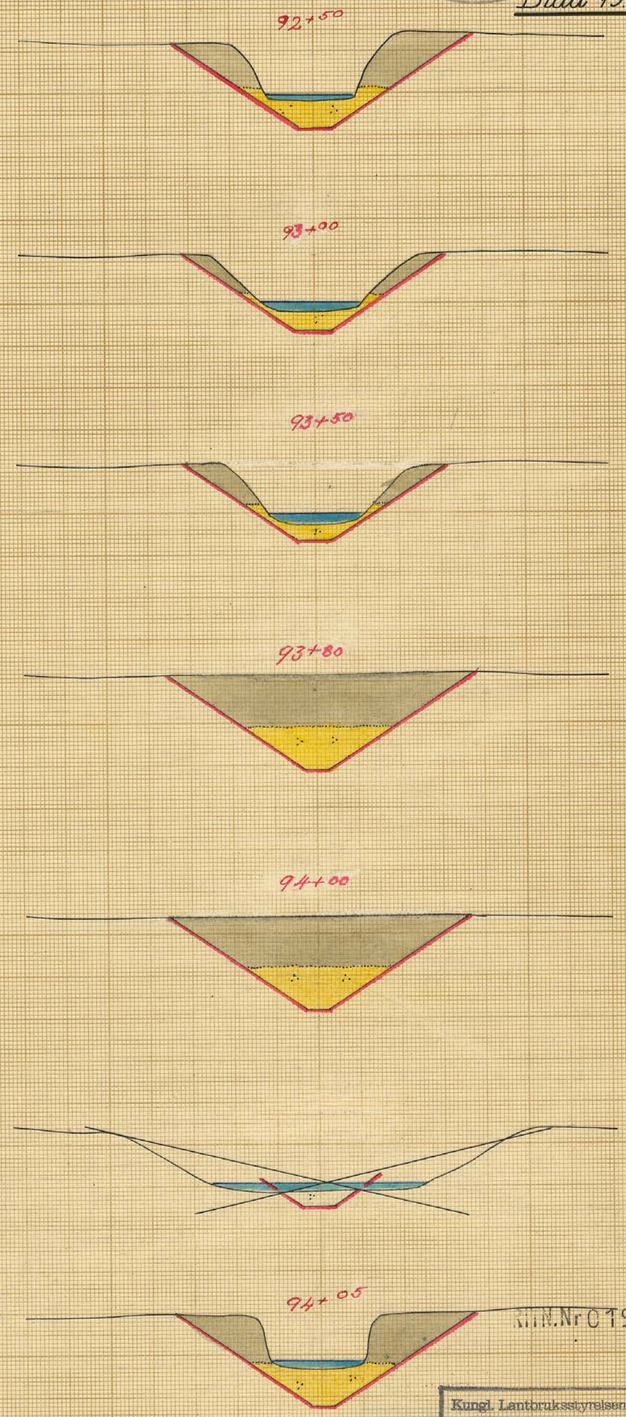

Skala 1:100

mtr.

SÖDERBYGDENS 9 APR 1949 VATTENDOMSTOL

MIN.Nr C 19

Kungl. Lantbruksstyrelsens Kulturtekniska byrås arkiv

L 25-1347 1043-1.9

Förslag i 25 blad till

Lilla Bäljaneåns och Hästbäckens vattenavledningsföretag I och II 1946 i Riseberga

socken av Kristianstads län och Röstånga socken av Malmöhus län upprättat vid syneförrättning enligt bestämmelserna i 10 kap. vattenlagen.

Klas Westling.

Statens lantbruksingenjör.

Blad 20.

SÖDERBYGDENS VATTENDOMSTOL 9 APR. 1949

Förslag till dikesöga typ 1.

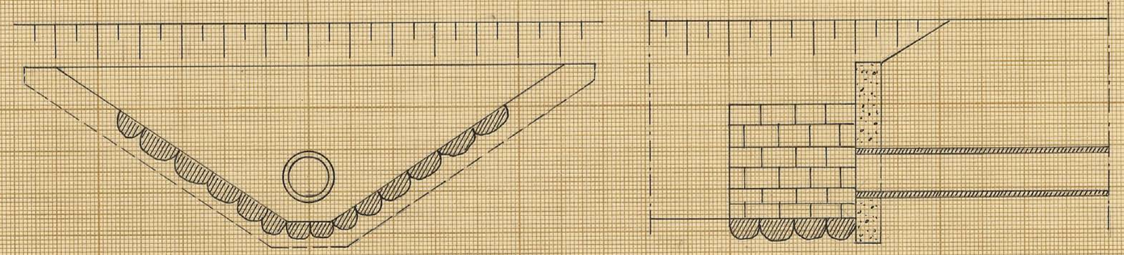

Förslag till dikesöga typ 2.

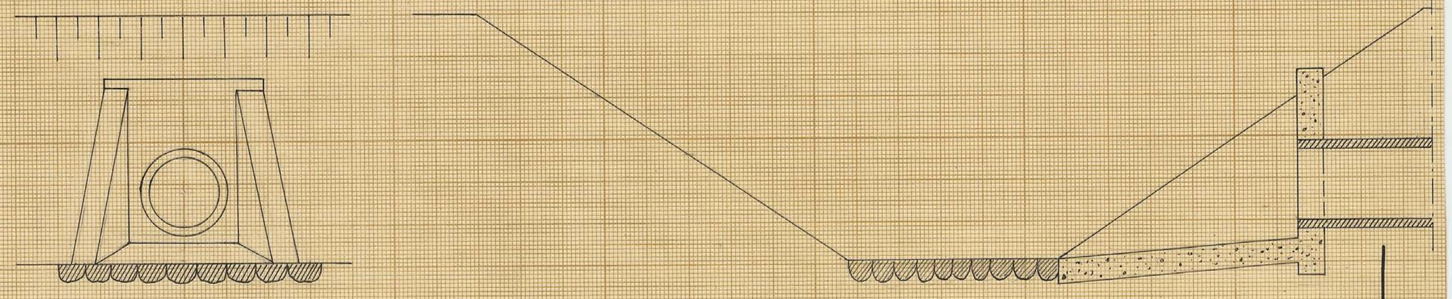

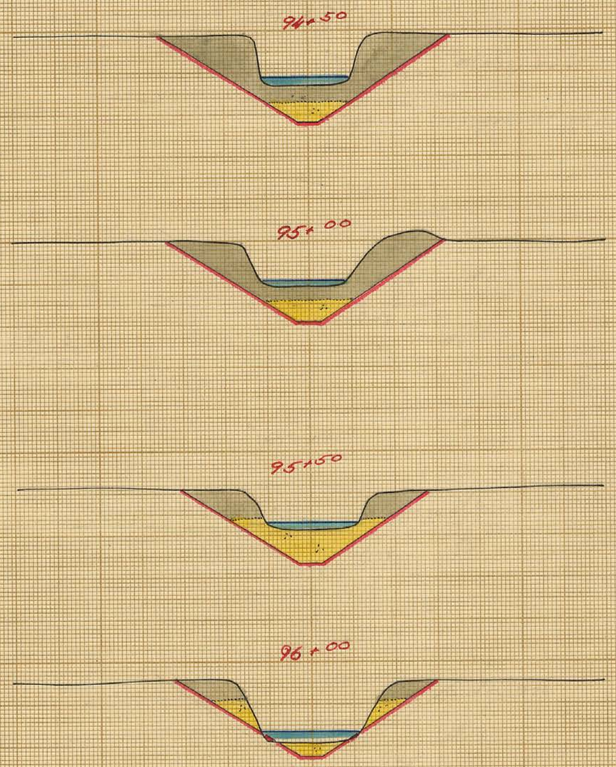

Skalor:

för sektioner · 1:100.

1 0,5 0 1 2 3 4 5 6 7 8 9 mtr.

för detaljer · 1:50.

1 0,5 0 1 2 3 4 mtr.

Förslag till intagningsbassäng vid 108+48 i sträckan D-S.

Plan

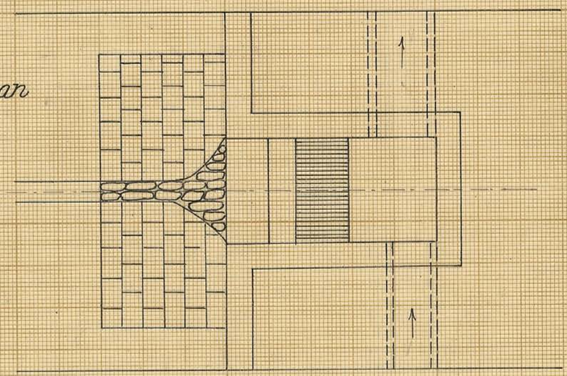

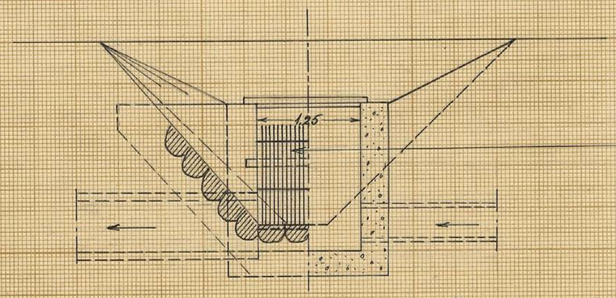

lyftbart järngaller av 4×40 m/m bandjärn c/c 50 m/m

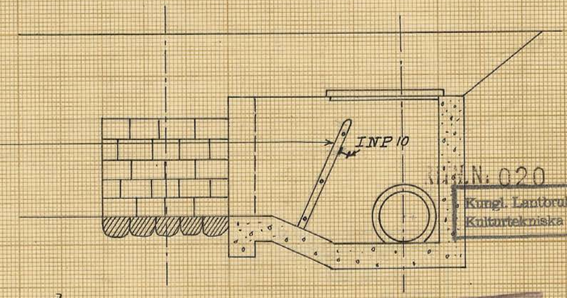

betongmurar i dikesöga och intagningsbassäng rutarmeras med rundjärn ϕ 6 m/m c/c 250 m/m.

KUNN: 020
Kungl. Lantbruksstyrelsens Kulturtekniska byrås arkiv

L 25·1347 1043-20

Förslag i 25 blad till

Lilla Bäljaneåns och Hästbäckens vattenavledningsföretag I och II 1946

i Riseberga socken av Kristianstads län och Röstånga socken av Malmöhus län upprättat vid syneförrättning enligt bestämmelserna i 10 kap vattenlagen.

Klas Westling.

Statens lantbruksingenjör.

Typritning till intagningsbrunnar.

För rörledningar t.o.m. 18" diameter. För större ledningar

locken armeras

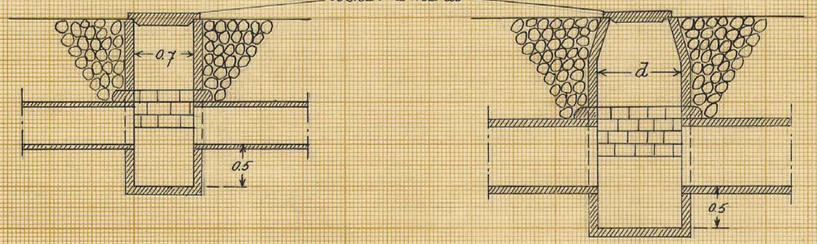

21" 24" rörledningar	d. =	90 cm.
28" "	d. =	100 "
32" "	d. =	120 "

Förslag till stödjemur vid 2^{+40} - 3^{+85} i vänster slänt. Blad 21.

(stödjemuren dräneras enl. kontrollantens anvisning.)

SÖDERBYGDENS 1-9 APR. 1949 VATTENDOMSTOL

Betongmuren skall gjutas i en blandning som innehåller 400 kg. E-cement (volymbl. 1:2:2) eller 350 kg. standardcement (volymbl. 1:2.3:2.3) pr m^3 betong.

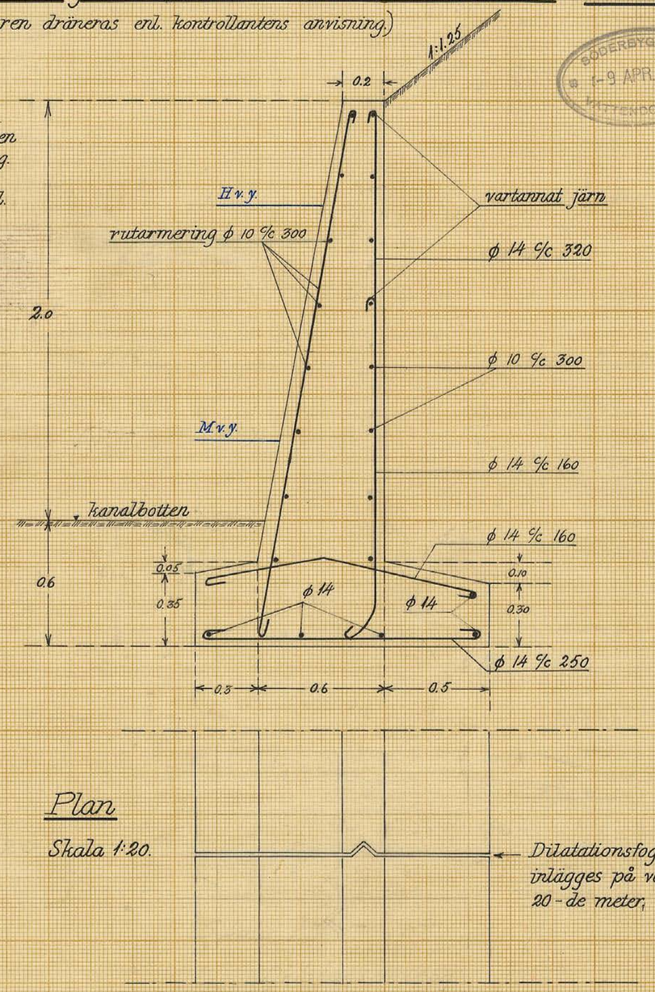

Plan

Skala 1:20.

Dilatationsfog inlägges på var 20-de meter.

Typritning till brokulvertar vid 100^{+79}-100^{+84} resp. 123^{+80}-123^{+85} och 171^{+7}-171^{+11}.

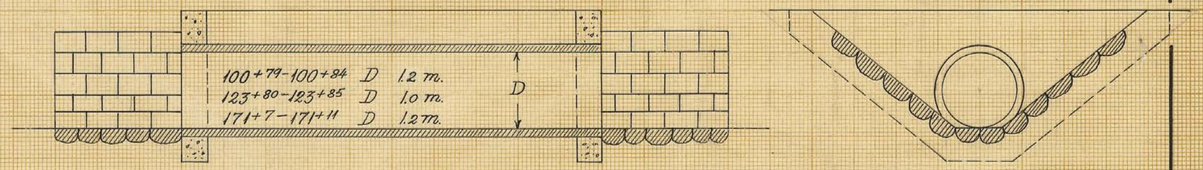

Vingmurarna rutarmeras med rundjärn ϕ 6 m/m c/c 250 m/m.

KTN.N. 021

Kungl. Lantbruksstyrelsens Kulturtekniska byrås arkiv

L 25-1347

1043-2.1

Förslag i 25 blad till **Lilla Bäljaneåns och Hästbäckens vattenavledningsföretag I och II 1946** i Riseberga socken av Kristianstads län samt Röstånga socken av Malmöhus län upprättat vid syneförrättning enligt bestämmelserna i 10 kap vattenlagen.

Klas Westling.
Statens lantbruksingenjör.

Blad 22.

SÖDERBYGDENS
9 APR 1949
STATENS KOMMISSION

Befintlig byvägsbro vid 9+64 – 9+68

Elevetation.

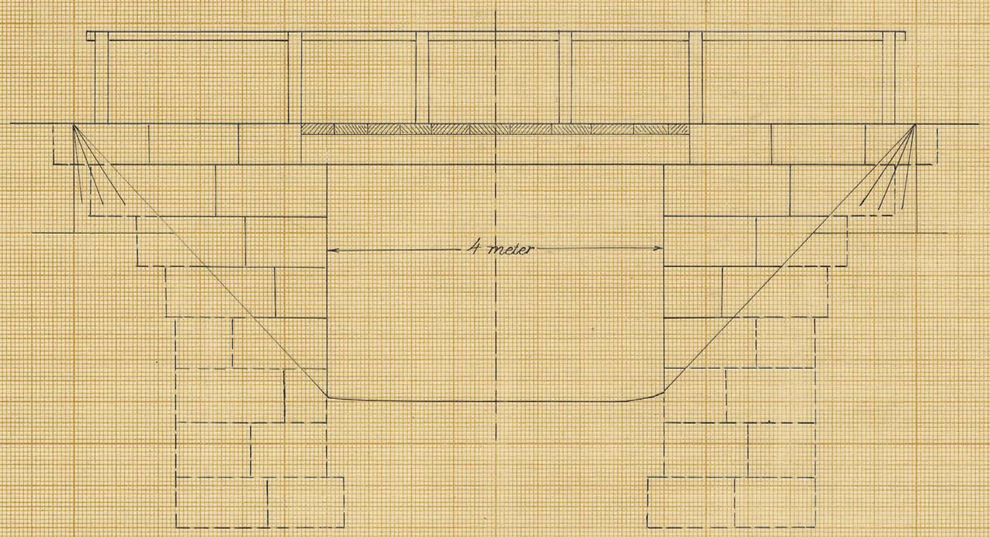

Tvärsektion

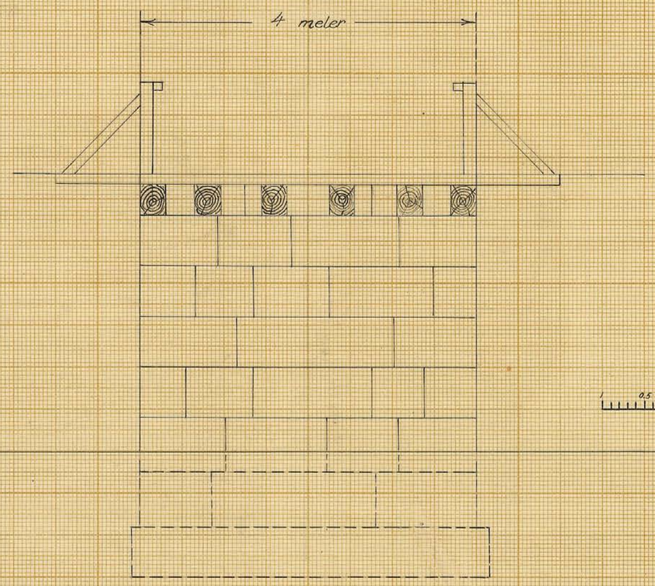

Skala = 1:50.

Förslag till ombyggnad av byvägsbro vid 9+64 – 9+68.

Ny farbana och skyddsräck utföres samt södra landfästet ombygges.

Norra landfästet bibehålles

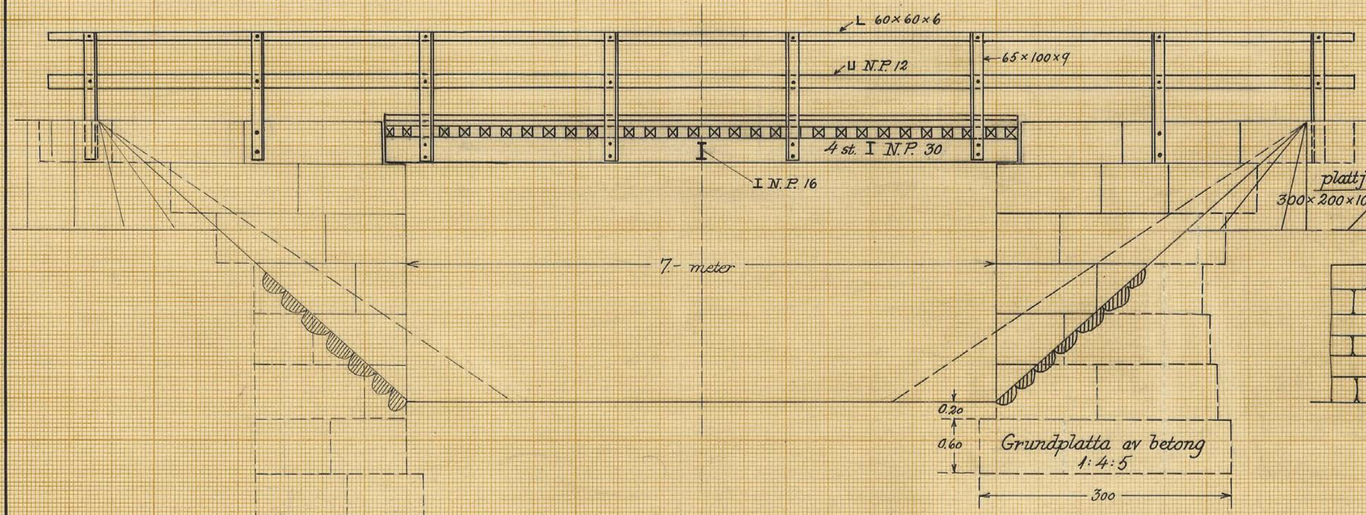

Tvärsektion

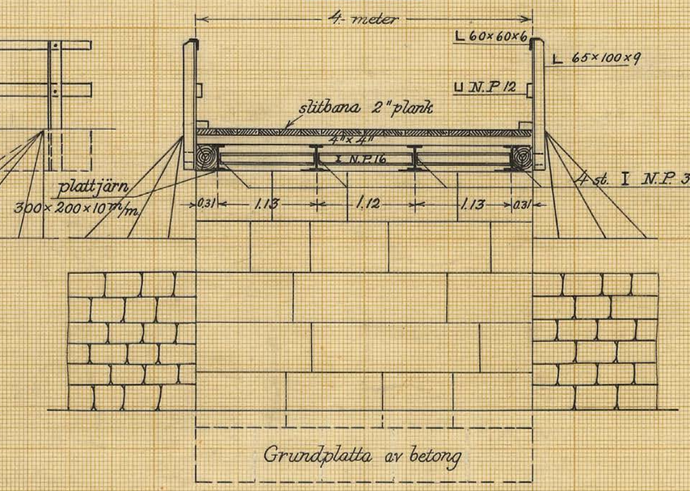

Detalj av räcke m. m.
(Skala 1:20.)

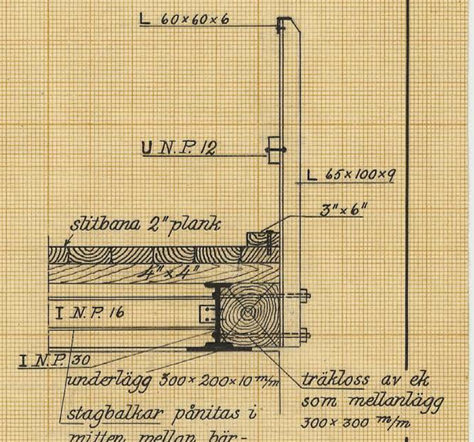

N.N.: 022

Kungl. Lantbruksstyrelsens Kulturtekniska byrås arkiv

L 25-1347 1043-22

Blad 23.

SÖDERBYGDENS VATTENDOMSTOL
9 APR. 1949

Förslag i 25 blad till **Lilla Bäljaneåns och Hästbäckens vattenavledningsföretag I och II 1946** i Riseberga socken av Kristianstads län och Röstånga socken av Malmöhus län upprättat vid syneförrättning enligt bestämmelserna i 10 kap. vattenlagen.

Klas Westling.
Statens lantbruksingenjör.

Förslag till avlopp genom landsvägen i avloppssträckan O-P (vid Härsnäs).



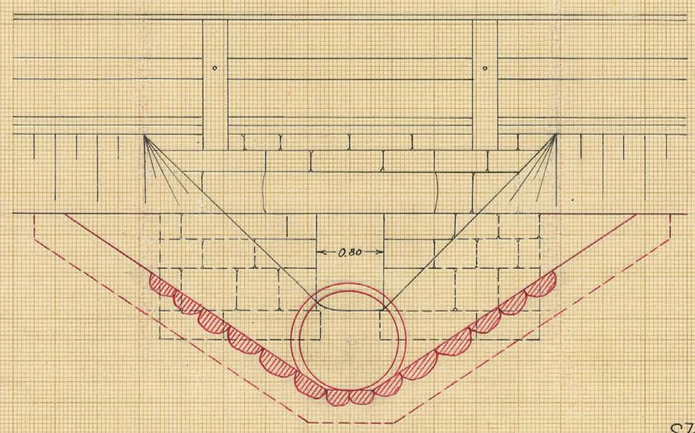

Skala 1:50.

Förslag till avlopp genom landsvägen i avloppssträckan H-V (vid Kolema).



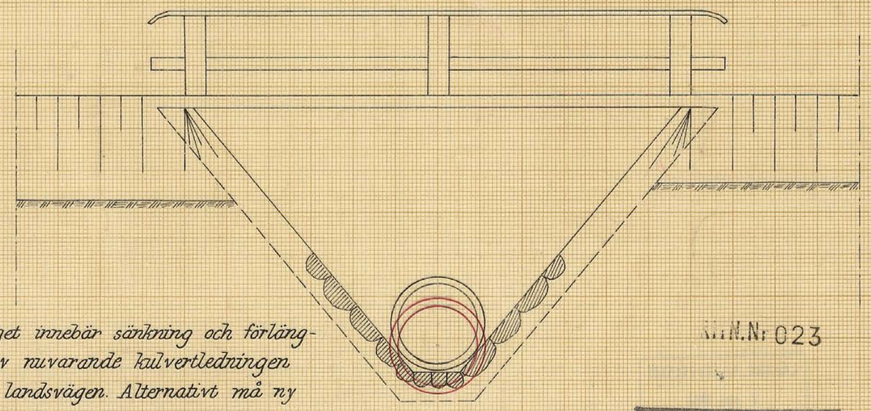

Förslaget innebär sänkning och förlängning av nuvarande kulvertledningen genom landsvägen. Alternativt må ny ledning genom vägen av 28" vägrör utföras.

N.N: 023

Kungl. Lantbruksstyrelsens Kulturtekniska byrås arkiv
L 25·1347
1043-2-3

Blad 24

SÖDERBYGDENS
– 9 APR. 1949
VATTENDOMSTOL

Förslag i 25 blad till **Lilla Bäljaneåns och Hästbäckens vattenavlednings-företag I och II 1946** *i Riseberga socken av Kristianstads län samt Röstånga socken av Malmöhus län upprättat vid syneförrättning enligt bestämmelserna i 10 kap vattenlagen.*

Klas Westling.
Statens lantbruksingenjör.

Befintlig landsvägsbro vid 3+06 3+11 i sträckan A-B.

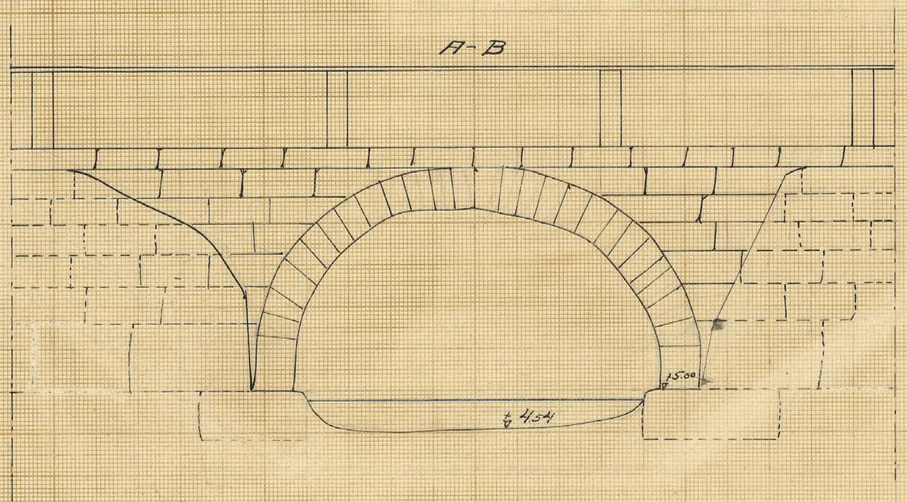

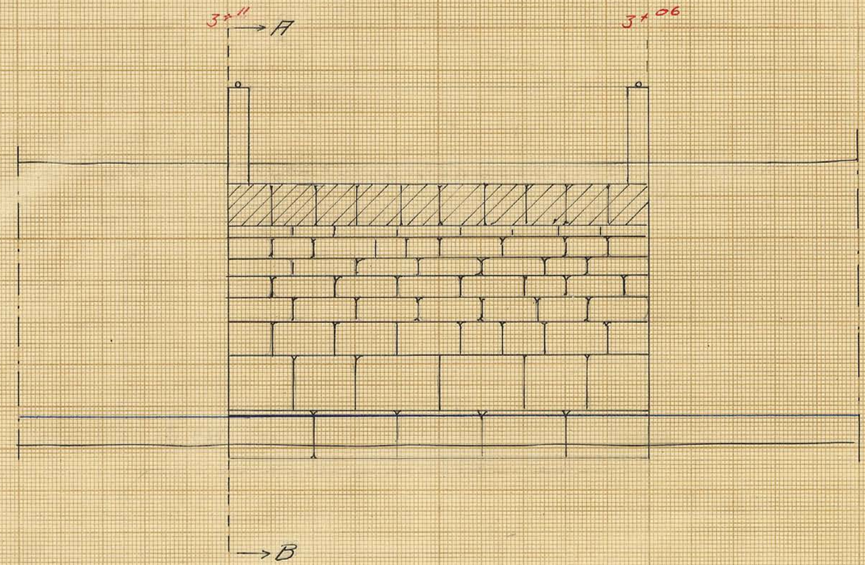

Typritning till markvägsbroar vid 38+73–38+77, 40+42–40+46, 43+39–43+43 och 47+50–47+54

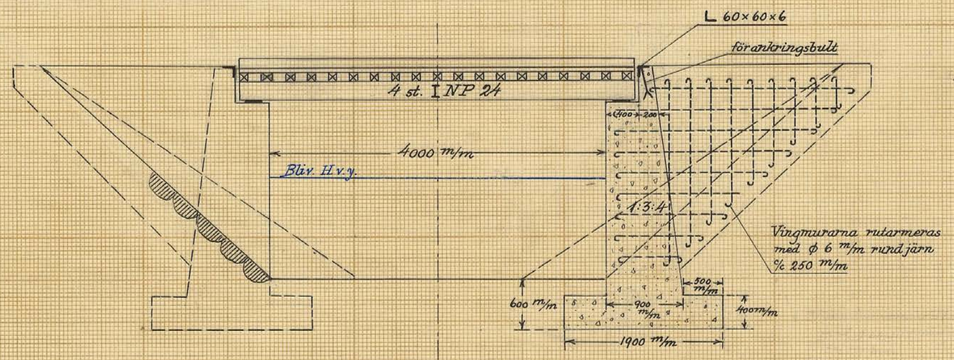

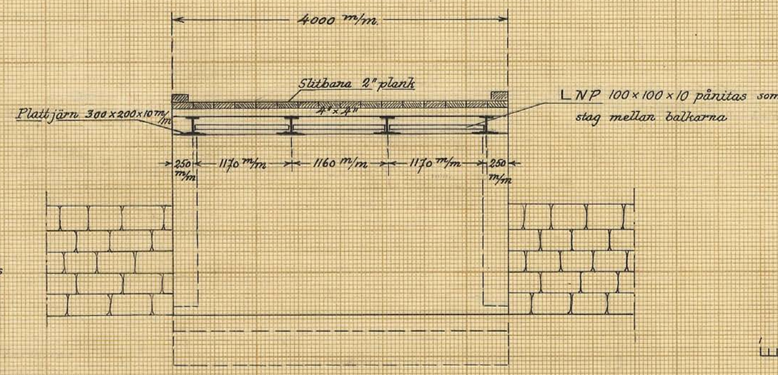

Arkiv Nr 024

Kungl. Lantbruksstyrelsens
Kulturtekniska byrås arkiv

Skala 1:50.

1 0.5 0 1 2 3 4 mtr.

L 25-1347 1043-24

Blad 25.

SÖDERBYGDENS VATTENDOMSTOL
-9 APR. 1949

Förslag i 25 blad till **Lilla Bäljaneåns och Hästbäckens vattenavlednings-företag I och II 1946** i Riseberga socken av Kristianstads län samt Röstånga socken av Malmöhus län upprättat vid syneförrättning enligt bestämmelserna i 10 kap. vattenlagen.

Nils Westling.
Statens lantbruksingenjör.

Avloppet genom järnvägen å sträckan K-L.

Längdsektion genom såväl nuvarande som nya avloppet.

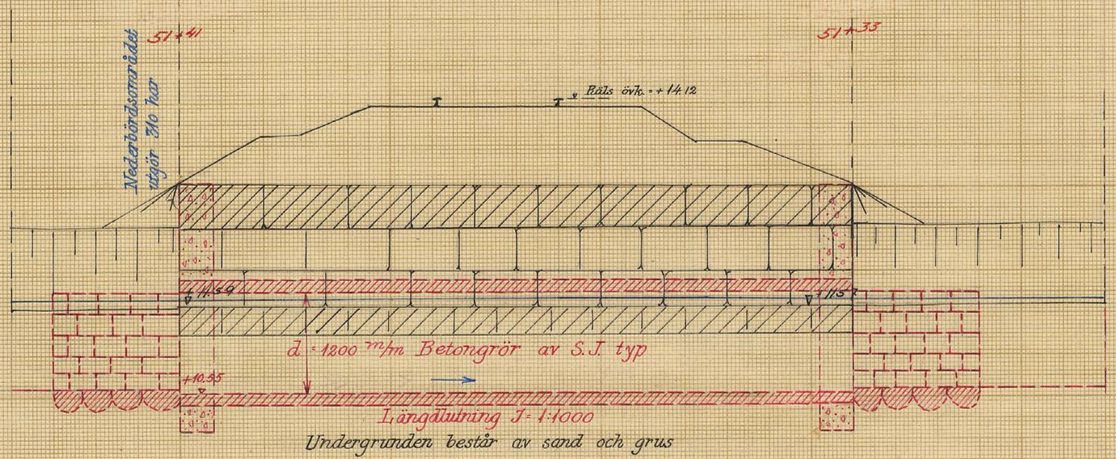

Ändvy av nuvarande genomloppet.

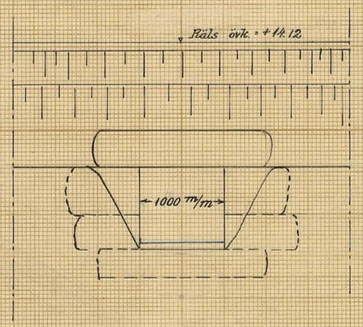

Ändvy av nya genomloppet utfört något söder om nuvarande stentrumman och i förlängning av dikessträckan 50-51+20.

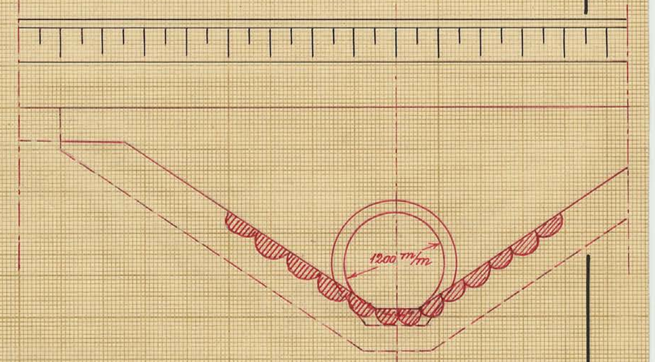

Avloppet genom järnvägen å sträckan O-P.

Längdsektion genom såväl nuvarande som nya avloppet.



Ändvy av nuvarande genomloppet

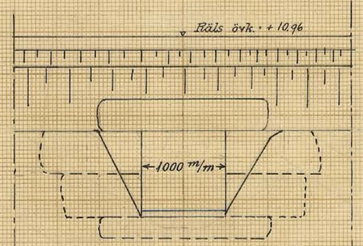

Ändvy av nya genomloppet å sträckan O-P utfört söder om nuvarande stentrumman och i förlängning av dikessträckan 94-95.



NTK.N. 025

Skala 1:50.

0,5 0 1 2 3 4 mtr.

Kungl. Lantbruksstyrelsens Kulturtekniska byrås arkiv
L 25-1347
1043-25

DIARIE Nr 11628
K. LANTBRUKSSTYRELSEN
26 APR. 1947

L 25*1347

304/48 Komb.

Betänkande

rörande

Lilla Bäljaneåns och Hästbäckens vatten-

avledningsföretag I och II 1946

i Riseberga socken av Kristianstads län

och Röstånga socken av Malmöhus län.

Bidrag och lån.

Förslagsställare

K. Westling.

INKOM N:r 11628
K. LANTBRUKSSTYRELSEN
26 APR. 1947

Till Kungl. Lantbruksstyrelsen.

Undertecknad, ordförande i "Lilla Bäljaneåns och Hästbäckens vattenavledningsföretag I-II 1946", får härmed vördsamt anhålla att till företagets utförande måtte beviljas största möjliga bidrag utan återbetalningsskyldighet från statens avdikningsanslag och lån från statens avdikningslånefond i enlighet med de grunder, som framgå av gällande författning.

Röstånga i december 1946.

Emil Hansson

Genom beslut den 29 maj 1948 har Kungl. Lantbruksstyrelsen, som godkänt en ~~an-~~läggnings~~-~~kostnad av 258.727:50 kr., till företaget beviljat bidrag med 129.350 kr. och lån med 120.440 kr. samt fastställt arbetsplanen { i oförändrat skick. / ~~med tillägg, att~~ .....

Betygas i tjänsten .....

BETÄNKANDE

rörande bidrag från statens avdikningsanslag och lån från statens avdikningslånefond till

"Lilla Bäljaneån och Hästbäckens vattenavledningsföretag I och II 1946"
(företagets namn samt socken och län)

i Riseberga s:n av Kristianstads län och Röstånga s:n av Malmöhus län.

11628

Ordf. i styrelsen: / ~~Förtroendeman:~~ / ~~Enda intressent:~~ Lantbrukare Ernst Göransson, Kolema, Röstånga.
(titel, namn och adress)

DIARIE Nr
K. LANTBRUKSSTYRELSEN
26 APR 1947

Förrättningsman: Lantbruksingeniör Klas Westling.
(titel och namn)

Förrättningsmannen förordnad den 12 juni 1944. Förrättningen avslutad den 26 juni 1946.

Förslaget är upprättat { i samband med fullständig syn / ~~i samband med förenklad syn~~ ~~och omfattar häfte handlingar och blad ritningar~~. / ~~utan samband med syn~~ Vid förrättningen bestämd arbetstid: Innan utgången av år 1956. I kontrakt med Kungl. Lantbruksstyrelsen synes tidpunkten för företagets färdigställande böra angivas till den 31 dec. 1956.

Båtnad (social båtnad ej inräknad) för båda företagen 285.130:30 kronor.

Total kostnad (kostnad för en första rensning inräknad) -"- 258.727:50 kronor.

För kostnadsberäkningen äro nedanstående å-priser karakteristiska:

Se synehandlingarnas kostnadsberäkning samt kostnadsberäkning i sammandrag fogat till detta betänkande.

BERÄKNING AV STATSUNDERSTÖD.

Kostnadssammandrag.

Samfällighet (Delföretag)	Arbets- och materialkostnad		Ersättningar		Förrättningskostnader och dylikt		Summa kostnad för utförandet		Kostn. för en första rensning	Total kostnad	
	kronor	öre	kronor	öre	kronor	öre	kronor	öre	kronor	kronor	öre
I	211.202:	07	20.200:	-	6.947:	93 +)	238.350:	-	12.586:50	250.936:	50
II	6.606:	83	600:	-	193:	17 ++)	7.400:	-	391:	7.791:	-

+) häri är inräknat syneförrättningskostnad, vattendomstolsavgift och beräknat kontrollarvode

++) " " " " och beräknat kontrollarvode.

STATENS REPRODUKTIONSANSTALT
52316

Areal, båtnad och kostnad samt bidragsberäkning.

Samfällighet (Delföretag)	Förbättrad mark: åker tomt har	åker tomt ar	annan mark har	annan mark ar	summa har	summa ar	Jordförbättring kronor	Jordförbättring öre	Social båtnad *)	Total kostnad kronor	Total kostnad öre	Kostnad per hektar kronor	Bidragskvot	Bidrag kronor
I	265	90	16	60	282	50	278.377:	10	3	250.936:	50	890:-	½	125.460:-
II	6	17	8	77	14	94	6.753:	20	3	7.791:	-	520:-	½	3.890:-

å företag I 119.170:- kr å företag I 6.290:- kr

Av bidraget belöper omkring..... .....kr. på företagets utförande och omkring.....kr. på en första rensning.

Låneberäkning. å företag II 3.700:- kr å företag II 190:- kr

Samfällighet (Delföretag) eller avdelning	Låntagarnas andel i: jordförbättringen kronor	jordförbättringen öre	hela samfälligheten procent	kostnaden för utförandet kronor	kostnaden för utförandet öre	Lånekvot	Lån kronor
I	272.668:	30	98.009	233.604:	45	½	116.800:-
II	6.707:	20	99.319	7.349:	60	½	3.670:-

Arbetena rörande företagens utförande äro ännu ej påbörjade, men kontrakt är upprättat mellan arbetsstyrelsen och entreprenör. Vid arbetenas bortsättande visade det sig icke möjligt, att få desamma bortackorderade till det belopp, som beräknades, när syneförrättningen avslutades i juni 1946. Nytt kostnadsförslag i sammandrag (se bil. N) har därför upprättats, där entreprenadsumman lagts till grund för kostnadsberäkningen.

Beträffande båtnadsuppskattningen hänvisas till synehandlingarna. Inom företag I utgöres båtnaden av alstringsbåtnad (267.377:10) och dels av brukningsbåtnad (11.000:-). Båtnaden inom företag II består uteslutande av alstringsbåtnad.

Större delen av i företaget ingående avloppssträckor hava tidigare upptagits efter en under 1880-talet handlagd laga syneförrättning. Huruvida något statsunderstöd utgått till utförande av i nämnda laga syneförrättning ingående vattenavlopp är förslagsställaren icke bekant.

Utredningen visar, att företagen äro ur allmän och enskild synpunkt nyttiga och önskvärda. Företagen måste anses vara för hela trakten och jordbrukets utveckling där av mycket stor betydelse, och torrläggningsnämnden anser därför att mycket stor social båtnad bör anses uppkomma genom företagets utförande. På grund härav och på grund av företagets omfattning anser torrläggningsnämnden därför, att bidragskvoten ½ bör tillämpas för företaget. Som skäl härför talar ytterligare det förhållandet, att flera fastigheter i företagen äro att betrakta som ofullständiga jordbruk, och framgår fastigheternas i företagen åkerareal av paragraf 2 i protokollet från sammanträdet ~~från sammanträdet~~ den 25 november 1946 (bil. B). Beträffande det sökta avdikningslånet torde dessutom här böra anföras, att dylikt lån av kamerala skäl ej tillstyrkts till fastigheterna litt Hl och Hm, liksom att lån ej ansetts böra tillstyrkas till en första rensning av vattenavloppen.

*) Beteckningar: 0 = ingen, 1 = ringa, 2 = avsevärd, 3 = stor.

På grund av vad sålunda blivit utrett föreslås, att på sätt, vilket framgår av förestående tabeller, beviljas till företag I dels bidrag från Statens avdikningsanslag med 125.460:- kronor och dels lån från Statens avdikningslånefond med 116.800:- kronor och till företag II dels bidrag från Statens avdikningsanslag med 3.890:- kronor och dels lån från Statens avdikningslånefond med 3.670:- kronor. Sammanlagda bidrags- och lånebeloppen skulle alltså utgöra 129.350:- kronor respektive 120.470:- kronor.

Kristianstad den 21/4 1947.

På torrläggningsnämndens vägnar:

Bilagor:

A. Diariebevis.
B. Protokoll från sammanträde.
C. Föreningshandling.
D. Fullmakt för E. Göransson.
E. " " Nelof Persson.
F. " " " " .
G. " " Janne Månsson.
H. " " Ernst Göransson.
I. Utdrag ur förmynderskapsprotokollet.
J. Fullmakt för Dagny Christiansson.
K. " " " " .
L. " " " " .
M. " " Nanna Sjöholm.
N. Nytt kostnadsförslag i sammandrag.
O. Beräkning av kostnaden för en första rensning av avloppen.
P. Fastighetsförteckning.

Bil. A.

Att, såvitt framgår av härstädes fört vederbörligt diarium, besvär icke inom laga tid anförts över en enligt uppgift den 26 juni 1946 avslutad laga syneförrättning angående Lilla Bäljaneåns och Hästbäckens vattenavledningsföretag I och II 1946, avseende torrläggning av marker inom Allarp, Släaröd, Ljung och Forestad i Riseberga socken, Kristianstads län, samt Kolema, Nackarp, Ugglerröd och Härsnäs i Röstånga socken, Malmöhus län; det varder härmed till bevis meddelat. Stockholm i Söderbygdens vattendomstols kansli den 27 november 1946.

Ex officio:

(G. Östefholm)

Stämpel 2 kronor

Statens lantbruksingenjör i Kristianstads län

Bil. B.

Protokoll fört vid sammanträde med sakägarne i "Lilla Bäljenåns och Röstbäckens vattenavledningsföretag I och II" 1946 i Riseberga socken av Kristianstads län samt Röstånga socken av Malmöhus län.

År 1946 nov 25, 9,30 f.m å Röstånga gästgivaregård

Närvarande:

Anton Jönsson	Allarp
Sixten Pahl	Slöaröd
Martin Andersson	Allarp
Sven Salomon Pettersson	Sjung
Sve Svensson	Sjung
Alfred Svensson	Sjung
Cornelius Åhlsson	Sjung
Nils Sture Johansson	Sjung
Sigfrid Svensson	Sjung
Knut Ekdahl	Forestad
Nelof Persson	Forestad
Gerda Pernilla Månsson	Allarp genom
Janne Månsson i Damsgården	
Olof Månsson	Forestad
John Davidsson	Forestad
Jöns Svensson	Kolema
Svante Bergfors	Kolema
Ernst Göransson	Kolema
Bengt Persson	Kolema
Olof Persson	Kolema
Ernst Pettersson	Kolema
Sven Svensson	Kolema
Waldemar Smedberg	Allarp genom Ernst Göransson
August Johansson	Uggleröd
Alfred Ingdahl	Uggleröd
Johan Petter Hallbäck	Allarp

Tuve Tuvesson Uggleröd
Axel A. Christenssons stbk Härsnäs genom
Dagny Christensson
Alfred Olsson Härsnäs
Helge Johnsson Härsnäs
Carl Christoffersson Härsnäs genom
Nanna Sjöholm
Jean Pontus Persson Allarp
Frans Oskar Sten Ferm Allarp.
Carl Björkman Allarp
Ejner Roth Allarp
samt 1ste assistenten hos Statens lantbruksingeniör, Sars Kullman

§1

Det uppdrogs åt Ing Kullman att leda förhandlingarne och att föra protokollet samt åt Ernst Göransson och Ivan Pettersson att justera detsamma.

§2

På förfrågan uppgave de olika delägarne i företaget innehava följande areal åker:

Martin Andersson	Allarp	11 har
Karl Björkman	"	3 har
Anton Jönsson	"	4 har
Rolf Albergs efterträdare Ejner Roth	Allarp	4 har
Jean Pontus Persson	Allarp	12 har
Sixten Pohl	Släaröd	16 har
Ivan Palemon Pettersson	"	19 har
Ive Svensson	Sjung	15 har
Alfred Svensson	Sjung	8 har
Nernfrid Möllerstedt	"	17 har
Cornelius Åhesson	"	12 har
Nils Sture Johansson	"	35 har
Sigfrid Svensson	"	15 har
Knut Ekdahl	"	15 har

Nelof Persson	Forestad	19 har.
Forsten Sjungstrand	"	15 har
Fritiof och Bernhard Vallerstedt Nilsson		10 har.
Gerda Pernilla Månssons Abh	Forestad	16 har.
Elof Månsson	Forestad	15 har
John Davidsson	"	17 har
Måns och Elna Nilsson	"	1 har
Jöns Svensson	Kolerna	19 har
Svante Bergfors	"	8 har
Ernst Göransson	"	55 har
Bengt Persson	"	25 har
Olof Persson	"	15 har
Sven Jönsson	"	30 har
Ernst Pettersson	"	11 har
Sven Svensson	"	19 har
W. Smedberg	Nackarp	5 har
Alfred Engdahl	Uggleröd	18 har
August Johansson	"	15 har
Fuve Fuvesson	"	30 har
Axel A. Christensons Abh	Härsnäs	50 har
Alfred Olsson	Härsnäs	34 har
Helge Johnsson	"	9 har
Carl Christoffersson	"	3 har.
Johan Petter Hallbäck	"	6 har
Sten Ferm	"	9 har

§ 3

De närvarande beslutade att söka största möjliga bidrag utan återbetalningsskyldighet från statens avdikningsanslag till företagets utförande samt uppdragsdel åt ordföranden i arbetsstyrelsen dels att undertecknа alla behövliga handlingar och kontrakt m.m som behövas samt dels att ingå till vederbörande myndighet med ansökningen om bidrag samt åt arbetsstyrelsen att utkvittera och

motredovisningsskyldighet handhava beviljat bidrag

§ 4

Under sammanträdets gång har följande sakägare infunnit sig
Fritiof Vallerstedt Forestad
Bernhard Vallerstedt "
Nils Alfred Nilsson "
Sven Jönsson Kolema.

§ 5

Då intet vidare förekom upplästes protokollet och slöts sammanträdet
Ort och tid som ovan.
Lars Kullman
1ste assistent hos Statens lantbruks-ingeniör

Justeras
[signature] [signature]

Bil. C.

Förening

ingången emellan delägarne i Lilla Böljaneåns och Hästbäckens vattenavledningsföretag I–II 1946" i Riseberga socken av Kristianstadslän och Röstånga socken av Malmöhus län.

Undertecknade delägare överenskomma och besluta:

1. att hos vederbörande myndighet göra en vördsam ansökning om lån från Statens avdikningslånefond till företagets utförande
2. att uppdraga åt ordföranden i arbetsstyrelsen att ingå med den vördsamma ansökningen, att underskriva de förbindelser som med anledning härav kunna erfordras samt åt arbetsstyrelsen att utkvittera och mot redovisningsskyldighet handhava de utanordnade penningmedlen.

Röstånga den 25 nov 1946.

Hemmantal	Registernummer	Littera å kartan	Socken Bg Hemman	Delägare	Lånesökandens namnteckning.
1	2	3	4	5	6.
		Företag I			
		Riseberga socken			
84/8000	1 24	Ac	Allarp	Martin Andersson	Martin Andersson
136/1600	1 25	Ad	"	Karl Björkman	Karl Björkman
66/8000	1 26	Ae	"	Anton Jönsson	Anton Jönsson
155/16000	1 27	Af	"	Rolf Ahlberg	Einar Roth (ny ägare)
550/16000	1 28	Ag	"	Jean Pontus Persson	Jean Persson

1	2	3			
9/32	1^{2}	Bb	Släaröd	Sixten Pohl	Sixten Pohl
3/32	1^{3}	Bc	"	Ivan Palemon Pettersson i Sjung.	Ivan Pettersson
1/8	1^{2}	Ca	Sjung	" " "	
33/1024	1^{13}	Cb	"	Ive Svensson	Ive Svensson
65/1024	1^{12}	Cc	"	" "	~~Alfred Svensson~~
15/512	1^{11}	Cd	"	" "	
avs	1^{14}	Ce	"	Alfred Svensson	Alfred Svensson
7/64	1^{9}	Cf	"	Nemfrid Möllerstedt	Nemfrid Möllerstedt g. Emmaforen end. fuam
4/64	1^{8}	Cg	"	Cornelius Åkesson	Cornelius Åkesson
samf		Ch	"	Samfsandbag Bruk: Corn. Åkesson	ej lån
samf		Ci	"	" " " : N S Johansson	
31/328	av 1^{6-7}	Ck	"	Nils Sture Johansson	Ajohansson
1/4	1^{5}	Cl	"	" " "	
35/328	av 1^{6-7}	Cm	"	Sigfrid Svensson	—
209/3712	12^{1}	Da	Forestad	Knut Ekdahl	Knut Ekdahl
3/16	4^{2}	Db	"	" "	
3/16	5^{3}	De	"	Nelof Persson Per Alfred Forén Agda Persson Artur Persson	Nelof Persson Per Alfred Forén gm Nelof Persson Agda Persson gm Nelof Persson Arthur Persson gm. Nelof Persson
3/16	5^{2}	Dd	"	Nelof Persson Per Alfred Forén Agda Persson Artur Persson	
165/512	2^{6}	De	"	Lennart Davidsson	—
166/1000	1^{19}	Df	"	Fritiof Vallerstedt Nilsson Bernhard Vallerstedt Nilsson	Frithiof Wallstedt Bernhard Wallstedt
7/64	1^{16}	Dg	"	Fritiof Vallerstedt Nilsson Bernhard Vallerstedt Nilsson	
54/1000	1^{20}	Dh	"	Gerda Penilla Månssans Abh	Janne Månsson
105/1024	2^{7}	Di	"	" " " "	för Gerda Pernilla Månssan
1/4	1^{4}	Dk	"	Elof Månsson	Elof Månsson ene fullmakt D.V.H.
3/16	3^{3}	Dl	"	John Davidsson	John Davidsson
1/4	3^{2}	Dm	"	" "	
avs	4^{6}	Dn	"	" "	

1	2	3	4	5	6
anv. Nr 11	1[18]	Do	Forestad	Måns Nilsson Elna Nilsson	Nils Alfred Nilsson m/f med h. p. r. (ny ägare)
Rörtånga rocken					
1/8	1[3]	Ea	Kolerna	Jöns Svensson	Jöns Svensson m/f
15/512	2[10]	Eb	"	" "	
1/32	2[9]	Ec	"	Svante Bergfors	Svante Bergfors m
1/20	2[7]	Ed	"	Edvin Blomberg	Emmy Gamm ny ägare m
samf.		Ee	"	Samfällsmark till Kolerna by	
23/256	5[6]	Ef	"	Ernst Göransson	Emmy Gamm m/f
5/16	5[3]	Eg	"	Bengt Persson	Bengt Persson m
180/2608	6[9]	Eh	"	Olof Persson	Olof Persson m
5/32	6[5]	Ei	"	Sven Jönsson	Sven Jönsson m/f
5/32	6[4]	Ek	"	" "	
23/256	5[5]	El	"	Ernst Göransson	
1/4	7[3]	Em	"	" "	Emmy Gamm m/f
614/2608	6[8]	En	"	Ernst Pettersson	Ernst Pettersson m/f
45/128	1[5]	Eo	"	Sven Svensson	Sven Jönsson f
1/4	7[2]	Ep	"	Sven Jönsson	Sven Jönsson m/f
183/250	2[1]	Fa	Nacharp	R. & V. Smedberg	Waldemar Smedberg m/f
				O. F. Smedberg	g:m Emmy Gamm enl. fullmakt
100/1000	1[5]	Ga	Aggleröd	Johannes Anderssons dödbo	Ingegerd Johansson ny ägare m/f
29/1000	1[10]	Gb	"	Alfred Engdahl	Alfred Engdahl m/f
62/1000	1[11]	Gc	"	" "	
23/1000	1[12]	Gd	"	Ture Tuvesson	Ture Tuvesson m/f
11/32	2[9]	Ha	Härsnäs	Axel A. Christenssons dödbo	Axel Christian Gustaf Christensen g:m Ingegerd Christensen enl. fullm.
11/32	2[10]	Hb	"	" " "	
1/8	2[2]	Hc	"	Alfred Olsson	Alfred Olsson m/f
3/16	1[3]	Hd	"	" "	
9/16	1[2]	He	"	Ture Tuvesson	Ture Tuvesson m/f
1/16	2[5]	Hf	"	Alfred Engdahl	Alfred Engdahl m/f
1/32	2[8]	Hg	"	Helge Johnsson	Helge Jonsson
1/32	2[7]	Hi	"	Alfred Engdahl	Alfred Engdahl m/f
9/512	2[11]	Hk	"	Johannes Anderssons dödbo	Ingegerd Johansson ny ägare m/f
samf. hus. Nr 11		Hl	"	Carl Christoffersson	Carl Christoffer Son enl. fm.
samf. hus. Nr 2		Hm	"	Alfred Engdahl	Alfred Engdahl Hanna Jönsson
		Hm	"	Staten Fjärrvägen	

1	2	3	4	5	6
	Företag II				
	Riseberga socken				
550/16000	1^{28}	Ag	Allarp	Jean Pontus Persson	Jean Persson
avs hr 2	1^{46}	Ab	"	Johan Peter Hallbäck	J. P. Hallbäck
120/16000	1^{29}	Ai	"	" " "	
120/8000	1^{44}	Ak	"	Frans Oskar Sten Ferm	
avs	1^{5}	Ba	Släaröd	Helge Johnsson	Helge Jonsson
9/32	1^{2}	Bb	"	Sixten Pahl	Sixten Pahl

Berittnas

Lars Kullman Oscar Carlsson

Bil. D.

Fullmakt

för Herr Ernst Göransson att å mina vägnar undershriva föreningshandling för sökande av lån och anslag av statsmedel till utförande av "Lilla Bäljaneåns och Hästbäckens vattenavledningsföretag I Ö II 1946"

Ljung den 25 nov 1946

[illegible]

Bevittnas

[illegible] Anderson Allan Olsson

Bil. E.

Fullmakt

för Nelof Persson att å våra vägnar underskriva föreningshandling för sökande av lån och anslag av statsmedel till utförande av Lilla Bäljane-åns och Hästbäckens vattenavledningsföretag I o II 1946

Forestad den 25 nov 1946

Per Alfred Forcin
enligt fullmakt. gm. Nelof Persson
Arthur Persson

Agda Persson

Bevittnas

Frithiof Wallstedt
Forestad

Bernhard Wallstedt
Forestad

Bil. F.

Fullmakt

Som jag nu ämnar att för någon tid lämna Sverige, befullmäktiger jag härmed min broder Nelof Persson N:o 5 Vestra Forestad, att under min från varo, i varje fall som må förekomma, skäta om mina affärer och att därvid, där så påfordras, teckna mitt namn med samma giltighet, som om jag själv så gjort.

Forestad den 17de sept 1946
Per Alfred Forin

Min egenhändiga namnteckning bevittnas av

Gunnar Persson
Forestad

Eric Rosenberg
Forestad

Att ovanstående fullmakt är rätt avskriven enligt originalet, intygas

Forestad den 25 november 1946
Frithiof Wallstedt Bernhard Wallstedt

V

Fullmakt för stärbhusdelägaren Janne Månsson, att för fastigheten 105/1024 mantal nr: 2 Västra Torestad 1:20 och 2:4 i Riseberga socken, tillhöriga Gerda Pernilla Månssons stärbhus, vid sammanträde med stadens lantbruksingenjör: göra ansökan om såväl lån som anslag av statsmedel för utförande av "Lilla Bäljaneå och Hästbäckens vattenavledningsföretag I ö II 1946"

Damsgården, Röstånga den 25/11 1946

Ture Månsson Janne Månsson

Egenhändiga namnteckningarna bevittnas:

Ella Persson N. L. Larsson

Bil. H.

Fullmagt ✓

för Nämndeman E. Göransson Knutshög, att vid sammanträde i Röstånga den 25. nov. 1946 inom Lilla Böljaman och Hästböckens vattenafledningsföretag I och II 1946 för min och min omyndiga barns räkning undertecknad ansökan om lån och bidrag af statsmedel för den del af kostnaderna, som kan beläpa sig på 183/250 mtl 2' Nackarp i nom Röstånga socken.

Nackarp den 23. nov. 1946

Ward Smedberg

Förmyndare för min omyndiga söner Olof-Fredrik och Reinhold Ludvig Wardeman Smedberg

Bevittnas:

E. Göransson E. Nilsson

Bil. I.

Utdrag af

"Utdrag af förmyndarskaps protokoll, hållet vid första allmänna sammanträdet under lagtima vårtinget i Södertörns domsaga å tingsstället Strömsberg i Stockholm den 9. Jan. 1939.

§ 9

Kommissionären i domsagan ingaf en med hvad derå fannstecknadt så lydande ansökning:

Med anledning häraf fann Häradsvätten skäligt dels inskrifva major Olof Waldemar Smedberg såsom förmyndare för hans och hans hustru Maria Ebba Sophie Märtha Smedbergs, född Egerström omyndiga barn Olof-Fredrik född den 5. febr. 1929, och Reinhold Ludvig Waldemar, född den 11. Juni 1930, dels ock

---

På Häradsvättens vägnar:
Birgit Erdman"

Rätt utdraget af Häradsvättens oss företedda handling betyga:

Ivar Gretta Gustavson Valter Claesson
Hanstavik. Hanstaviik

Bil. K.

F u l l m a k t

för fröken Dagny Christiansson, Härsnäs, att teckna Axel Christianssons sterbhus vid ansökan om lån och anslag av statsmedel till utförande av Lilla Bäljaneåns och Hästbäckens vattenavledningsföretag I och II 1946.

Stockholm den 20 november 1946.

Ruth Bergström
f. Christiansson

Bevittnas:

Sonja Hermanson
Junohällsväg. 11
Stockholm.

Märta Willberg
Vårtsväg. 29 III
Stockholm.

Bil. L.

Fullmakt

för fröken Dagny Christiansson, Härsnäs, att teckna Axel Christianssons sterbhus vid ansökan om lån och anslag av statsmedel till utförande av Lilla Bäljaneåns och Hästbäckens vattenavledningsföretag I och II 1946.

Göteborg den 20 november 1946.

Signe Christiansson

Bevittnas:

Tandläk.
Kungsg. 5
Göteborg

Tandläk.
Järntorget 6
Göteborg

Bil. J.

F u l l m a k t

för fröken Dagny Christiansson, Härsnäs, att teckna Axel Christianssons sterbhus vid ansökan om lån och anslag av statsmedel till utförande av Lilla Bäljaneåns och Hästbäckens vattenavledningsföretag I och II 1946.

Ludvika den 20 november 1946.

Edith Nilsson, f. Christiansson

Bevittnas:

Marianne Wigner Köpmang 8
Ludvika

Anne-Marie Andersson
Box 724
Grängesberg.

Bil. M.

Fullmakt

för Fru Hanna Sjöholmatt under-
skriva föreningshandling för rätt
av lån och anslag av statsmedel till
utförande av "Lilla Böljaneån och
Hästbäckens vattenavledningsföretag
I–II 1946"

Härnösand den 25 nov 1946

Karl Kristoffersson

Hanna Pehrsson Ingadisa Persson

Bil. N.

Kostnadsförslag i sammandrag

till "Lilla Bäljaneån och Hästbäckens vattenavledningsföretag I-II 1946" i Riseberga socken av Kristianstads län och Röstånga socken av Malmöhus län i enlighet med entreprenadsummans storlek.

Företag I.

Arbets- och materialkostnad enligt anbud	192.000:-	
För oförutsedda fall m.m. tillägges c:a 10 %	19.202:07	211.202:07
Förrättningskostnader	3.758:94	
Vattendomstolsavgift	417:57	
Ersättningar	20.200:-	
Kontrollkostnader	2.771:42	27.147:93 238.350:-

Företag II.

Arbets- och materialkostnad enligt anbud	6.000:-	
För oförutsedda fall m.m. tillägges c:a 10 %	606:83	6.606:83
Förrättningskostnad	111:19	
Ersättningar	600:-	
Kontrollkostnader	81:98	793:17 7.400:-

Summa kronor 245.750:-

Kristianstad i mars 1947.

Nils Westling

statens lantbruksingenjör.

Bil. O.

Beräkning av kostnaden för en första rensning av "Lilla Bäljaneån och Hästbäckens vattenavledningsföretag I och II 1946" i Riseberga socken av Kristianstads län och Röstånga socken av Malmöhus län.

Företag I.

Dikessträckan	A-B 729 m á 2.50 kr pr m	1822:50	
"	B-C 296 m á 2.25 kr pr m	666:-	
"	C-D 306 m á 2.25 kr pr m	688:50	
"	D-E 372 m á 2.00 kr pr m	744:-	
"	E-F 263 m á 2.00 kr pr m	526:-	
"	F-G 584 m á 2.00 kr pr m	1168:-	
"	G-H 723 m á 1.50 kr pr m	1084:50	
"	H-I-K^{I}-K^{II} 1802 m á 1.25 kr pr m	2252:50	
"	K^{I}-L 420 m á 0.75 kr pr m	315:-	
"	G-M-N 1636 m á 1.00 kr pr m	1636:-	
"	N-O 669 m á 1.00 kr pr m	669:-	
"	O-P 345 m á 0.50 kr pr m	172:50	
"	B-Q 180 m á 0.50 kr pr m	90:-	
"	D-S 250 m á 0.75 kr pr m	187:50	
"	F-U 438 m á 0.75 kr pr m	328:50	
"	H-V 236 m á 1.00 kr pr m	236:-	12.586:50

Företag II.

Dikessträckan	N-Z 782 m á 0.50 kr pr m	391:-	391:-

Summa 12.977:50

Kristianstad i mars 1947.

Klas Westling.

statens lantbruksingenjör.

F A S T I G H E T S F Ö R T E C K N I N G.

Till nedanstående fastigheter, ingående i "Lilla Bäljaneåns och Hästbäckens vattenavledningsföretag I-II 1946" i Riseberga socken av Kristianstads län och Röstånga socken av Malmöhus län, tillstyrkes lån från statens avdikningslånefond.

Kristianstads län.

Riseberga socken.

Ac	84/8000	1^{24}	Allarp	Martin Andersson
Ad	136/16000	1^{25}	"	Karl Björkman
Ae	66/8000	1^{26}	"	Anton Jönsson
Af	155/16000	1^{27}	"	Einar Roth (ny ägare)
Ag	550/16000	1^{28}	"	Tean Pontus Persson
Ai	120/16000	1^{29}	"	Johan Petter Hallbäck
Ah	avs nr 2	1^{46}	"	" " "
Bb	9/32	1^{2}	Släaröd	Sixten Pohl
Bc	3/32	1^{3}	"	Ivan Palemon Pettersson (~~i Ljung~~)
Ba	avst	1^{5}	"	Helge Johnsson ? Sixten Pohl ?
Ca	1/8	1^{2}	Ljung	Ivan Palemon Pettersson
Cl	1/4	1^{5}	"	Nils Sture Johansson
Ck	31/328	av 1^{6-7}	"	" " "
Cg	4/64	1^{8}	"	Cornelius Åkesson ? Nils Sture Johansson ?
Cf	7/64	1^{9}	"	Nernfrid Möllerstedt
Cd	15/512	1^{11}	"	Ive Svensson
Cc	65/1024	1^{12}	"	" "
Cb	33/1024	1^{13}	"	" "

1²+1⁵²

* ul Lar. Bevis 28/12 48

Ce	avs	1 14	Ljung	Alfred Svensson
Dk	1/4	1 4	Forestad	Elof Månsson
Dg	7/64	1 16	"	Fritiof och Bernhard Vallerstedt Nilsson
Do	avs nr 11	1 18	"	Nils Alfred Nilsson (ny ägare)
Df	166/1000	1 19	"	Fritiof och Bernhard Vallerstedt Nilsson
Dh	57/1000	1 20	"	Gerda Pernilla Månssons sterbhus
Di	105/1024	2 7	"	" " " " "
Dm	1/4	3 2	"	John Davidsson
Dl	3/16	3 3	"	" "
Db	3/16	4 2	"	Knut Ekdahl
Dn	avs	4 6	"	John Davidsson
Dd	3/16	5 2	"	Nelof Persson, Per Alfred Forén, Agda Persson och Artur Persson
Dc	3/16	5 3	"	" " " " "
Da	209/3712	12 1	"	Knut Ekdahl

Malmöhus län.

Röstånga socken.

Ea	1/8	1 3	Kolema	Jöns Svensson
Eo	45/128	1 5	"	Sven Svensson
Ed	1/20	2 7	"	Ernst Göransson (ny ägare)
Ec	1/32	2 9	"	Svante Bergfors
Eb	15/512	2 10	"	Jöns Svensson
Eg	5/16	5 3	"	Bengt Persson
El	23/256	5 5	"	Ernst Göransson
Ef	23/256	5 6	"	" "

Ek	5/32	6 4	Kolema	Sven Jönsson
Ei	5/32	6 5	"	" "
En	614/2608	6 8	"	Ernst Pettersson
Eh	180/2608	6 9	"	Olof Persson
Ep	1/4	7 2	"	Sven Jönsson
Em	1/4	7 3	"	Ernst Göransson
Fa	183/250	2 1	Nackarp	Reinhold Ludvig Valdemar Smedberg och Olof Fredrik Smedberg
Ga	100/1000	1 5	Uggleröd	Aug. Johansson (ny ägare)
Gb	29/1000	1 10	"	Alfred Engdahl
Gc	62/1000	1 11	"	" "
Gd	23/1000	1 12	"	Tuve Tuvesson
He	9/16	1 2	Härsnäs	" "
Hd	7/16	1 3	"	Alfred Olsson
Hc	1/8	2 2	"	" "
Hf	1/16	2 5	"	Alfred Engdahl
Hi	1/32	2 7	"	" "
~~Hg~~	~~1/32~~	~~2 8~~	~~"~~	~~Helge Johnsson~~ Ej lön
Ha	11/32	2 9	"	Axel A. Christenssons sterbhus
Hb	11/32	2 10	"	" " "
Hk	9/512	2 11	"	Aug. Johansson (ny ägare)

Kristianstad i mars 1947.

Klas Westling.

statens lantbruksingeniör.

Kungl. Lantbruksstyrelsens
Kulturtekniska byrås arkiv

SÖDERVIDDENS
- 9 APR. 1949
VATTENFÖRBUNDSSTYRELSE

L 25*1347

304/48 Ronneby.

Originalhandlingar 4586

rörande

Lilla Bäljaneåns och Hästbäckens vatten-

avledningsföretag I och II 1946

i Riseberga socken av Kristianstads län

och Röstånga socken av Malmöhus län.

V.O.96

Nederbörsområde nr 96.

ORIGINALHANDLINGAR

rörande

upptagande av Lilla Bäljaneån och Hästbäcken med sidodiken för torrläggning av mark inom byarna Allarp, Släaröd, Ljung och Forestad i Riseberga socken av Kristianstads län samt Kolema, Nackarp, Uggleröd och Härsnäs i Röstånga socken av Malmöhus län; upprättade åren 1944-1946 vid syneförrättning enligt vattenlagen av

Klas Westling

statens lantbruksingeniör.

Handlingarna innehålla förutom titelblad etthundrafemtiofyra (154) skrivna och paginerade sidor samt åtföljas av plan-, profil- och sektionsritningar i 25 blad + 2 tidningar.

Ö V E R S I K T S K A R T A

Skala 1:100.000.

Generalstabsblad nr 5 (Lund).

Protokoll fört vid syneförrättning enligt 10 kap. vattenlagen rörande upptagande av vattenavlopp för torrläggning av mark inom Allarps, Släaröds, Ljungs och Forestads byar i Riseberga socken av Kristianstads län samt Kolemas, Nackarps, Uggleröds och Härsnäs byar i Röstånga socken av Malmöhus län.

År 1944, september 26, kl. 12.30 e.m. å Röstånga gästgivaregård.

Närvarande:

undertecknad lantbruksingeniör, förrättningsman

skiftesgodemännen Linde Larsson i Ljungbyhed och Leonard Larsson i Prästmöllan, båda från Riseberga socken

sökandena

Tean Pontus Persson i Allarp,

Sixten Pohl i Släaröd,

Ivan Pettersson i Ljung,

Ive Svensson i d:o ,

Nils Johansson i d:o ,

Knut Ekdahl i Forestad,

Edvin Blomberg i Kolema,

Ernst Göransson i d:o ,

Bengt Persson i d:o ,

Ernst Pettersson i d:o ,

August Johansson i Uggleröd, och Härsnäs,

Tuve Tuvesson i d:o d:o och

Alfred Olsson i Härsnäs,

övriga sakägare eller ombud

Alfred Eliasson i Allarp,

Martin Andersson i d:o ,

Johan Peter Hallbäck i d:o ,

Helge Johnsson i Släaröd och Härsnäs,

Nelof Persson i Forestad, för egen del samt såsom ombud för sina syskon P.A.Forén, Artur Persson och Agda Persson enligt bifo-

gad fullmakt,

Jöns Svensson i Kolema,

Valdemar Smedberg i Nackarp genom Jesper Carlsson enligt bifogad fullmakt(Valdemar Smedberg vore laga förmyndare för sina omyndiga barn Olof Fredrik och Reinhold Valdemar Smedberg),

Alfred Engdahl för ägor i Uggleröd och Härsnäs,

Dagny Christiansson, delägare i Axel Christianssons sterbhus i Härsnäs, genom Sture Svensson enligt bifogad fullmakt,

Statens järnvägar genom distriktssekreteraren Torsten Rekke enligt instruktion ~~och~~

vägförvaltningen i Malmöhus län genom Simon Danielsson enligt bifogad fullmaktoch

vägförvaltningen i Kristianstads län genom vägdirektören Valdemar Lindkvist.

§ 1.

Det för förrättningsmannen utfärdade förordnandet upplästes.

§ 2.

Jäv mot synemännen anmäldes ej, ej heller visste dessa med sig något jävsförhållande till någon av sakägarna.

§ 3.

Den efter verkställda förundersökningar upprättade profilritningen över de avloppsdiken, om vilkas upptagande fråga var, företeddes tillika med plankarta över den mark, som befunnits för sin torrläggning beroende av företagets utförande.

§ 4.

Vid förundersökningen hade N. Möllerstedt i Ljung och Alfred Engdahl för ägor i Härsnäs och Uggleröd gjort gemensam sak med sökandena angående företagets utförande. Med anledning härav hade de undertecknat särskild föreningshandling, som nu vitsordades av synemännen genom deras underskrift å handlingen i fråga.

§ 5.

Sökandena yrkade, att avloppen skulle upptagas till sådana dimensioner att trygghet mot översvämning samt möjlighet till markens torrläggning till 1.2 meters djup därigenom bleve beredd. Avloppen borde utföras öppna eller täckta efter ty i varje särskilt fall prövades lämpligast.

§ 6.

För mark till avloppens utvidgning och rätning ävensom för intrång av jord- och stenupplag yrkade sakägarna, att ersättning skulle utgå å de sträckor, där avloppen komme att utföras öppna.

På fråga av förrättningsmannen, om någon av sakägarna yrkade ersättning för annat intrång, yrkades dylik ersättning av Nelof Persson i Forestad på grund av ifrågasatt rätning av avloppet närmast Rönneån. Persson ifrågasatte även att åtgärder skulle vidtagas, så att avloppet ej behövde ytterligare breddas närmast ovanför och nedanför landsvägsbron vid 3+06, enär avloppet här redan nu vore mycket brett.

§ 7.

Beträffande broar för över avloppen ledande vägar yrkade sakägarna att erforderliga broar skulle ombyggas i samband med torrläggningsarbetenas utförande i övrigt.

För företagets utförande krävdes bl.a. ombyggnad av järnvägstrummorna vid 51+33 och 93+60 å järnvägen Eslöv-Klippan. Järnvägen genom torrläggningsområdet meddelades vara tillkommen 1892-93.

Av företagets utförande beräknades även komma att beröras landsvägsbroarna vid 3+06 i Riseberga socken och vid 95+16 och 164+89 i Röstånga socken. Bron vid 3+06 meddelades av Nelof Persson vara i sin helhet tillkommen år 1908 eller 1909 då en äldre träbro ersatts av den nuvarande valvkonstruktionen av sten. Bron vid 95+16 meddelades av Alfred Engdahl och Alfred Eliasson vara tillkommen i slutet av 1890-talet. Slutligen meddelades bron vid 164+89 vara tillkommen 1931 eller 1932.

§ 8.

Jämlikt bestämmelserna i vattenlagen 10 kap. 72 § uppdrogo synemännen åt Ernst Göransson i Kolema att i vederbörlig ordning utfärda kallelser till sammanträde för styrelseval. På grund häraw anhöll herr Göransson att i kungörelser till nästa sammanträde skulle intagas, att styrelseval skulle äga rum då.

§ 9.

Synemännen meddelade, att de omedelbart ämnade påbörja

för företagets utförande erforderliga värderingar m.m. Resultatet av dessa skulle jämte förslag till företagets utförande med kostnadsberäkning m.m. framläggas för intressenterna vid nytt sammanträde, vilket skulle hållas på ort och tid, som komme att kungöras i laga ordning.

Röstånga den 26 september 1944.

Nils Westling

statens lantbruksingenjör.

Biträdande gode män:

Lindh Larsson Leonard Larsson

År 1946, juni 26, kl. 1.30 e.m. på Röstånga gästgivaregård.

Närvarande:

förutnämnda synemän och nedannämnda sakägare

Ivan Pettersson i Ljung,

Ive Svensson i d:o ,

Nils Sture Johansson i d:o genom sin fader N.E.Johansson enligt bifogad fullmakt,

Knut Ekdahl i Forestad,

Nelof Persson i d:o dels för egen del och dels såsom ombud för P.A.Forén och Agda Persson enligt bifogad fullmakt,

Måns Nilsson i d:o ,

Svante Bergfors i Kolema,

Ernst Göransson i d:o ,

Bengt Persson i d:o ,

Olof Persson i d:o ,

Jöns Svensson i d:o ,

Jesper Carlsson i Tibbaröd i egenskap av ombud för Olof Fredrik och R.L.Smedberg enligt bifogad fullmakt,

Aug. Johansson i Uggleröd i egenskap av delägare i Johannes Anderssons sterbhus därstädes,

Axel A. Christenssons sterbhus i Härsnäs genom Sture Svensson därstädes, dock utan fullmakt,

Alfred Olsson i Härsnäs,

Alfred Engdahl i d:o ,

Karl Björkman i Allarp,

Tean Persson i d:o ,

Vägförvaltningen i Malmöhus län genom övervägmästaren Gösta Linder enligt bifogad fullmakt samt

Statens järnvägar genom distriktssekreteraren Torsten Rekke enligt instruktion.

§ 10.

Det av förrättningsmannen upprättade förslaget med därtill hörande längder genomgicks med sakägarna, varjämte synemännens utlåtande angående företagen upplästes för delägarna.

§ 11.

Till ordförande i arbetsstyrelsen för företagen valdes Ernst Göransson i Kolema och till övriga ledamöter Ivan Pettersson i

Ljung, Ive Svensson i Ljung, Knut Ekdahl i Forestad och Tuve Tuvesson i Härsnäs med Nils Sture Johansson i Ljung och Aug. Johansson i Härsnäs till suppleanter.

Att emottaga och förvara till företagen hörande kartor och handlingar uppdrogs åt lantbrukaren Ernst Göransson, adress Knutshög pr Röstånga.

§ 12.

Arvodesräkning överlämnades, och meddelade förrättningsmannen, att av beloppet i räkningen skulle 2.743 kronor 51 öre inom 30 dagar vara inbetalt till Kungl. Lantbruksstyrelsen genom inbetalning å dess postgirokonto nr 1036. De dagar, för vilka dagarvode debiterats, funnes angivna i räkningen.

§ 13.

Sedan bestämmelserna angående besvär mot förrättningen enligt grunder i vattenlagen 11 kap. 85 § meddelats sakägarna, förklarades förrättningen avslutad.

Röstånga den 26 juni 1946.

Klas Westling.

statens lantbruksingeniör.

Biträdande gode män:

Lindkvist Leonard Larsson

67.
~~29.~~

LÄNSSTYRELSEN
I
KRISTIANSTADS LÄN

LANDSKANSLIET

Till Statens lantbruksingenjör Klas Westling,

Kristianstad.

Jämlikt 10 kap. 33 § vattenlagen finner länsstyrelsen på ansökan av Ernst Göransson m.fl., Röstånga, skäligt förordna Eder att i enlighet med föreskrifterna i vattenlagen, därest laga hinder ej möter, verkställa syneförrättning enligt vattenlagen i och för torrläggning av vattenskadade marker till Forestad, Ljung och Dammsgården m.fl. byar i Riseberga socken av Kristianstads län samt Maglaröd, Härsnäs och Kalema byar i Röstånga socken av Malmöhus län.

Kristianstad i landskansliet den 12 juni 1944.

(A. E. Rodhe)

(Georg Landborg)

48/21 Ekdm.
355 E.

8.

Nr. 48/21 Ekdal
Ank. den 12 JUNI 1944
till Landskansliet
i Kristianstads län.

Till Länsstyrelsen i Kristianstad län

dat. 12/6

Undertecknade får härmed vördsamt anhålla om förordnande för statens lantbruksingeniör i Kristianstads län att verkställa syneförrättning enligt vattenlagen i och för tarläggning av vattenskadade marker till Forestad, Ljung och Dammsgården m. fl. byar i Riseburga socken av Kristianstads län samt Uglaröd, Härsnäs och Kolema byar i Röstånga socken av Malmöhus län.

Samtliga av företaget berörda borde först av förrättningsmannen med säkerhet kunna fastställas.

Röstånga den 8/6 1944.

Ernst Järamm Bengt Persson
Sven A. Svensson Ernst Pettersson
Edvin Blomberg Svante Bergfors
i Kolema
Tuve Tuvesson Axel Christianssons sthlm gm. S. Svensson
Alfred Olsson Aug. Johansson i Härsnäs
Wald. Smedberg
gm. Jergenbartman.
Ivan Pettersson Ive Svensson C. Åkesson
Gjöhansson i Ljung. Dean Persson Allarp
Knut Ekdahl i Forestad.
Lixtin Pohl, Släaröd.

Lantbruksingeniörens i Kristianstads län kungörelse om syneförrättning för torrläggning av mark inom Allarp m.fl. byar i Riseberga s:n, Kristianstads län samt Kolema m.fl. byar i Röstånga s:n, Malmöhus län den 26 september 1944 kl. 12.30 e.m.

K U N G Ö R E L S E.

Syneförrättning enligt 10 kap. vattenlagen rörande upptagande av vattenavlopp för torrläggning av mark inom Allarps, Släaröds, Ljungs och Forestads byar i Riseberga socken av Kristianstads län, samt Kolemas, Nackarps, Ugglerös och Härsnäs byar i Röstånga socken av Malmöhus län, vilket företag även angår trummor å allmän väg såväl inom Kristianstads som Malmöhus län samt trummor å järnvägen Eslöv-Klippan, kommer att handläggas vid sammanträde å Röstånga gästgivaregård tisdagen den 26 september 1944 kl. 12.30 e.m., då sakägare hava att tillstädeskomma för utförande av sin talan.

Kristianstad den 28 augusti 1944.

Klas Westling

statens lantbruksingeniör.

Anslaget i laga ordning
i Riseberga församling
den 31/9 1944
Kyrkoherde v. Pastor Komminister Kyrkoadjunkt

Avsänd till pastorsämbetet i Riseberga socken den 29 augusti 1944.

Lantbruksingeniörens i Kristianstads län kungörelse om syneförrättning för torrläggning av mark inom Allarp m.fl. byar i Riseberga s:n, Kristianstads län samt Kolema m.fl. byar i Röstånga s:n, Malmöhus län den 26 september 1944 kl. 12.30 e.m.

K U N G Ö R E L S E.

Syneförrättning enligt 10 kap. vattenlagen rörande upptagande av vattenavlopp för torrläggning av mark inom Allarps, Släaröds, Ljungs och Forestads byar i Riseberga socken av Kristianstads län samt Kolemas, Nackarps, Uggleröds och Härsnäs byar i Röstånga socken av Malmöhus län, vilket företag även angår trummor å allmän väg såväl inom Kristianstads ~~län~~ som Malmöhus län samt trummor å järnvägen Eslöv-Klippan, kommer att handläggas vid sammanträde å Röstånga gästgivaregård tisdagen den 26 september 1944 kl. 12.30 e.m., då sakägare hava att tillstädeskomma för utförande av sin talan.

Kristianstad den 28 augusti 1944.

Klas Westling

statens lantbruksingeniör.

Anslaget i laga ordning
i Röstånga församling
den 3 Sept. 1944
Ax. af Nyberg,
Kyrkoherde v. Pastor Kommissionär

Avsänd till pastorsämbetet i Röstånga socken den 29 augusti 1944.

.
a, talar
sept. kl. 15,
. kl. 18,
alar
4,
sept. kl. 17,
kl. 19,30.
MUSIK.
Alfred An-

kl. 14,
en 3 sept. kl.

isas.

rbund.

Tal av **Riks-**

ıtioner.

SLU-avd.

3 sept.
, Vä.

Folkdanslag.

ERADE.

N

e

en 2 september

Nilsson, Boarp.

omna!
ELSEN.

nö

n, om Du
r öka Dina
en hob-
ch 18—20.

holm. Vid
undet visat
och mot-

S. J. har fått en ny högtalaranläggning.

Just i dagarna har S. J. tagit en ny högtalaranläggning i bruk, vilken kommer att underlätta arbetet högst avsevärt. Högtalaranläggningen omfattar 29 högtalare på olika platser på person- och driftbangårdarna. Det kommer för övrigt icke dröja så länge till förrän S. J:s alla olika områden stå i högtalarförbindelse med varandra, eftersom man nu håller på med en stor högtalarinstallation på icke mindre än 78 st. högtalare.

Den nu färdiga anläggningen berör personbangården och driftbangården, d. v. s. spårsystemet där persontågen och även reservvagnarna stå uppställda, upplyser överinspektor *Sven Zettervall* på Sk. D:s förfrågan. Samma plats för övrigt där sedan alla persontåg upplösas och sammansättas. Arbetet, som bedrives här är till största delen växling och städning av vagnparken och likaså äger här den tekniska vagnsyningen rum.

Sändarstationen är på tågexpeditionen och därifrån sändes meddelanden av olika slag. Det kan vara att man hastigt vill ha tag på någon person. Det kan vara order, som fordra omedelbar verkställan, t. ex. en brådskande förstärkning av något tåg, då resandetrafiken hotar att svämma över. Sedan kan man tänka sig att t. ex. någon förman vill ha tag på någon arbetare, som befinner sig på helt annan plats. Det skulle ta tid skicka bud. Nu kan han i stället ringa upp tågexpeditionen och så kan vi i vår tur genom högtalaranläggningen sätta oss i förbindelse med mannen i fråga. På så vis vinnes mycken tid och arbetet kan genomföras smidigare. Det är inte för mycket sagt att vi komma att få en oerhörd nytta av anläggningen.

När sedan den nu påbörjade anläggningen blir klar komma alla stationsområdena att stå i förbindelse med varandra.

Kungörelse.

Syneförrättning enligt 10 kap. vattenlagen rörande upptagande av vattenavlopp för torrläggning av mark inom Allarps, Släaröds, Ljungs och Forestads byar i Riseberga socken av Kristianstads län samt Kolemas, Nackarps, Uggleröds och Härsnäs byar i Röstånga socken av Malmöhus län, vilket företag även angår trummor å allmän väg såväl inom Kristianstads som Malmöhus län samt trummor å järnvägen Eslöv—Klippan, kommer att handläggas vid sammanträde å Röstånga gästgivaregård tisdagen den 26 september 1944 kl. 12,30 e. m., då sakägare hava att tillständeskomma för utförande av sin talan.

Kristianstad den 28 augusti 1944.

KLAS WESTLING.

Statens lantbruksingenjör.

LINGON

vackra nyplockade lingon försäljas fredagen den 1 sept. i Ask kl. 7 f. m., Konga 7,15, Knutstorp 7,30, Kågeröd 7,45, Duveke 8,15, Halmstad 8,30, Sireköpinge 8,45, Tågarps torg 9, Asmundtorp 9,30 Billeberga 9,45, Saxtorp korsvägen 10, Annelöv 10,15, Dösjöbro 10,30, Västra Karaby 10,45, Löddeköpinge 11,15, Hög 11,30, Kävlinge torg 11,45, Södervidinge stn. 12,15, Norrvidinge stn. 12,30, Teckomatorps torg 12,45, Källs Nöbbelöv 1,15, Svalövs stn. 1,30, Torrlösa 2, Bialitt 2,15, Trolleholms gård 2,45 och Trolleholms stn. 3, V. Ströö

Den stundande musiksäsongen

i Malmö kommer att bli av synnerligen hög kvalitet att döma av den spelplan för höstsäsongen, som nu föreligger från Konserthusstiftelsen. Det blir sammanlagt 14 konserter och av dessa komma sex att äga rum på torsdagskvällar, en nyhet som säkerligen kommer att bli högt uppskattad av publiken.

Samtliga konserter med undantag av en, då det spelas ett populärt Johann Strauss-program, bjuda på solistuppträdanden, tre av konserterna ha t. o. m. två gästspel, nämligen både dirigent och solist.

Orkesterns ordinarie dirigent professor Georg Schnéevoigt dirigerar 11 av konserterna, dirigenten i Konsertföreningen i Stockholm Carl Garaguly är gästdirigent vid en konsert, dirigenten vid Göteborgs orkesterförening Sixten Eckerberg vid en och musikdirektör Ferdinand Lindgren, en av Malmöorkesterns egna medlemmar, vid en.

Solisterna uppvisa en förnämlig kollektion. Vi anteckna pianisterna Annie Fischer, Brita Hjort, Timo Mikkilä och Carl Tillius, operasångerskorna Aulikki Rautawaara och Lorri Lail, operasångarna Sigurd Björling, Torsten Ralf och Conny Söderström samt violinisterna Jouko Ilvonen, förste konsertmästaren i Malmöorkestern Charles Senderowitz och Endre Wolf. Vid en konsert får publiken göra bekantskap med ett svenskt

Sjukhuspersonalens löner alltför låga.

Ett uttalande av personalens kongress.

STOCKHOLM den 30. (TT.)

Svenska sjukhuspersonalförbundets kongress slutade sina förhandlingar på onsdagen, varvid ett uttalande gjordes om orsakerna till den stora bristen på kvalificerad sjukhuspersonal.

Lönefrågan för sjukhuspersonalen i allmänhet har inte hållit jämna steg med utvecklingen i den öppna marknaden, men såväl ifråga om lön som arbetstid måste allmänt vedertagna normer följas, så att intresset för sjukvårdens uppgifter alltmer kan komma till heders, heter det bl. a. i uttalandet. De små utbildnings- och befordringsmöjligheterna för den lägre personalen göra det förklarligt att personalen söker sig över till andra arbetsområden. Kongressen anser därför att möjligheter böra skapas till fortsatt utbildning och avancemang inom yrket. De nuvarande formerna för utbildning av sjukvårdspersonal böra revideras. Bostadsfrågan bör även ägnas uppmärksamhet. Det nuvarande systemet med två eller flera personer på samma rum bör avskaffas. Den begränsning statsmakterna ålägger vederbörande direktioner och styrelser ifråga om bostadsutrymmet är förkastlig. En god anda vid anstalterna anser också kongressen vara ett viktigt element i personalfrågans lösning. En omsorgsfull prövning vid tillsättandet av befattningshavare i ledande ställning kan verksamt främja en bättre anda med större arbetsglädje och trivsel på sjukvårdsanstalterna. Att personalfrågan skulle kunna lösas sedan sommarens pensionat och restauranger slå igen eller kriget upphör, är mycket tvivelaktigt. En annan och mera realistisk linje bör vara ledstjärnan för löne- och anställningspolitiken inom sjukvårdens område säges det till sist i uttalandet.

Till förbundsstyrelse omvaldes förbundsordförande N. Ramberg, Landskrona, vice ordförande E. Fränk, Karlstad, förbundskassör J. Persson, Trelleborg, förbundssekreterare Ann-Marie Nilsson, Hälsingborg, och Ellen Nilsson, Lund, med O. Friberg, Bollnäs, A. Johansson, Borås, och S. A. Olsson, Gällivare, som suppleanter. Revisorerna omvaldes.

Till ledamöter i kommunalarbetareförbundets styrelse valdes förbundsordföranden och förbundskassören med hr E. Sandberg, Lund, och S. Palm, Eskilstuna, som suppleanter. Till ledamöter i en särskild kommitté för ärenden i samband med sammanslagningen valdes förbundsordföranden, förbundskassören och ombudsman Gust. Wase med hrr E. Sandberg, S. Palm och S. A. Olsson, som suppleanter.

Till studieledare valdes expeditör G. Flodin, Lund.

Skånska Dagbladet

Östergatan 11 . Malmö.

Telefon:

Namnanrop, *Skånska Dagbladet.* Växel öppen vardagar utom lördagar 9—19 samt lördagar 9—14. Anknytning till redaktionens och expeditionens olika avdelningar.

Då växeln ej är öppen begäres:

70551 | 70552 | 70553 *Redaktionen:* Vardagar utom lördagar 15—2 samt söndagar 12—15 och 19—2. Obs.! Telefonmeddelanden på 70552.

70554 *Annonskontoret:* Lördagar 14—17, söndagar 10—12 o. 17—18.

Annons- och prenumerationskontor

hållas öppna 9—18, lörd. 9—17.

Utbetalning av honorar äger rum endast tisdagar och fredagar kl. 11—13,30.

A.-B. Skånska Dagbladets Tryckeri, Malmö 1944.

FÖRLOVADE

Lambert Oredsson
Edla Larsson

Kungshälla. Öljehult.
Ronneby den 26/8 1944.

DÖDA

†

Min älskade make
och vår käre fader

Axel Hallgren

avled i dag i en ålder av 63 år, sörjd av mig, barn och barnbarn, släkt och många vänner.

Malmö den 30 augusti 1944.

ALBERTINA HALLGREN.

Barn och Barnbarn.

Jordfästningen äger rum söndagen den 3 sept. kl. 1 e. m. i S:ta Gertruds kapell, där samling sker och dit event. blommor bedes sändas.

†

Vår käre fader,
f. kusken

Henrik Nordstrand

har i dag stilla avlidit i en ålder av 78 år, djupt sörjd och i tacksamt minne bevarad.

L:a Svedala den 29 aug. 1944.

Barn och Barnbarn.

Tack käre far för allt.

Jordfästningen äger rum i V. Kärrstorps kyrka söndagen den 3 sept. kl. 12,50.

För allt deltagande i vår stora sorg och för alla vackra blommor till vår dotter

ELSAS

bår, få vi härmed frambära vårt varma tack.

Ester och Alfred Andersson.

Vid beställning av

SORGBREV

m. m.

vänd Eder till

A.-B. Skånska Dagbladets Tryckeri

Tel.: Namnanrop Skånska Dagbladet
Snabbt utförande Moderata priser

LÄKARE

Malmö Läkareförening

Engleson hemkommen.

Wigh. Mottagn. som förut 12—2 och 6—7.

Fullst. läkareförteckning gratis på apoteken.

Ögonklinik D:r J. Holmström, Adelgatan 21.

Kl. 10—3, helgd. 10—12. Starr, trakom.

Svedala

Dr G. LENNINGER.

Endast skolbarnsundersökningar un-

ÖGERMÖTE

Riksdagsman **Gösta Liedberg,** Ass
i **Röstånga** på Marknadsplatsen sönd.
i **Lund** på Mårtenstorget sönd. den 3
Överlärare **Ture Hulthén,** Götebor
i **Fågelsångs tivoli** sönd. den 3 sept.
i **Barsebäck** på Saltsjöbaden sönd. de
i **Lomma** på Bantorget sönd. den 3 se
HÖGTALARE.
Fru **Inna Egnerts,** Eslöv, och lantb
dersson, Hurva, talar
i **Rydsgård** på Hotellet sönd. den 3 s
i **Sövestadby** på Församlingssalen sön
19,30.
Valfilmen **"Landsbygdens framtid**
Till talrikt besök inbjudes!

Malmöhus Läns Höge

Valmöte i Steha

å Gya Bygdegård söndagen den 3 sept. kl. 4 e. n
dagsman Gustaf Elofsson, Vä. Alla välkomna!

Bosarps och Stehags BF-org

Bosarp och Stehag BF, SLKF o.

hålla gemensamt möte å Gya Bygdegård söndagen
Kl. 16 föredrag av **riksdagsman Gustaf Elofs**
Kl. 18 Samkväm.
Kl. 19,30 Folkdansuppvisning av Ringsjöbygd
Kl. 22,30 Filmförevisning "Vi på Vallberga".

KOMMI

SAMMANTRÄDE

Ottarp - Sireköpin
S.L.U.-avdelning

håller månadsmöte å **Rönnehäll, Tågarp, lördagen**
kl. 19,30.

Förhandlingar. Föredrag av lantbrukare Kurt
Samkväm.

Efter kl. 21 höjd inträdesavgift.

Alla till B. F.-organisationerna anslutna äro v

ST

HEMGÅRDEN i Mal

SÖDRA FÖRSTADSGATAN 68

öppnar åter den 1 septembe

Ungdom av alla åldrar (13—25 år)! Kom till Hemgår vill ge innehåll åt Din fritid genom att i studiecirkl kunskaper och färdigheter eller i någon klubb ägna Dig by. Anmälningar från den 1 september klockan 11—18

Ehlins Stenografi

användes nu av mer än tusen stenografer enbart i St offentligt kontrollerade prov ha Ehlinstenograferna reg sig väsentligt överlägsna stenografer med andra syst

sorgens tårar
strömma
å fort gå bort.
ömma
, så svårt.
käre far.

och fader

lsson

g i tacksamt

aj 1946.
LSSON.
rg.

r för den frid
rar.

äger rum i Ri-
ell torsdagen
) e. m.

nsägare

ilsson

avlidit i sitt
sörjd och sak-
amt minne be-

juni 1946.
ARNBARN.

triden
t sig ner.
har den friden,
ärlden ger.

a mor,
mormor
Persson
nt och stilla i
87 år.
ni 1946.
RID. ALMA.
Marianne.

äger rum fre-
uni kl. 14,45 i
let.
376.

Vid beställning av

SORGBREV

m. m.

vänd Eder till

A.-B. Skånska Dagbladets Tryckeri

Tel.: Namnanr.: Skånska Dagbladet.
Snabbt utförande Moderata priser

LÄKARE

Malmö Läkareförening

Christensen hemkommen.

Cronberg bortrest t. o. m. pingstdagarna.

Mattisson bortrest t. o. m. 16/6.

Fullst. läkareförteckning gratis på apoteken

Ögonklinik D:r J. Holmström, Adelgatan 21.
Kl. 10—3, helgd. 10—12. Starr, trakom.

Tandläkare

Nils Blomstergren

Kungsgat. 35 (vid Värnhem), Tel. 30005.
Mottagning 10—1, 5—7. Lörd. 10—12.
Annan tid efter överenskommelse.
Medlem av Sveriges Tandläkareförbund.

MÖTEN — FÖREDRAG

Esarps BF-avd.

Sammanträde i kommunalrummet onsdagen den 5 juni kl. 19,30.
Ärende: Kandidatnomineringen.
STYRELSEN.

Härslöv.

Offentligt diskussionsmöte om "kommunindelningen" anordnas i Godtemplaresalen i Härslöv onsdagen den 5 juni kl. 7.30 em. Folkskollärare Carl Olsson redogör för de sakkunnigas förslag. Närgränsande kommuner inbjudas. Alla välkomna.

Härslöv-Säby sockenavd. av BF och Härslövs arbetarekommun.

Östra Karaby.

Uppbörd av kommunalutskylder äger rum den 4/6 enligt debetsedlarna.
Kommunalnämnden.

Tack.

Till Godsägare Herr och Fru Brahme, Storegård, Fjelie, ett hjärtligt tack för den angenäma festen med anledning av Eder dotters bröllop.

Samtliga inbjudna.

bestämmelser om högsta priser på vissa metaller m. m. Se nämndens meddelanden *n:ris 754, 755* och *756*, som kunna hämtas hos kristidsnämnderna. Bestämmelserna träda i kraft den 3 juni 1946.

Stockholm den 31 maj 1946.
STATENS PRISKONTROLLNÄMND

Kungörelse

Syneförrättningen enligt 10 kap. vattenlagen rörande torrläggning av mark inom Allarps, Släaröds, Ljungs och Forestads byar i Riseberga socken av Kristianstads län samt Kolemas, Nackarps, Uggleröds och Härsnäs byar i Röstånga socken av Malmöhus län kommer att handläggas vid nytt sammanträde å Röstånga gästgivaregård den 26 juni 1946 kl. 1.30 e. m., då bl. a. styrelseval kommer att förrättas.

Kristianstad den 1 juni 1946.

KLAS WESTLING.
statens lantbruksingeniör.

KUNGÖRELSE Sedan till länsstyrelsen inkommit ansökning om förlängning av giltighetstiden för taxa å hamnavgifter i Klagshamns hamn, vill länsstyrelsen lämna vederbörande trafikanter tillfälle att före den 20/6 1946 hit inkomma med yttranden över ansökningen.

Handlingarna i ärendet finnas under tiden tillgängliga härstädes.

Malmö i landskansliet den 29 maj 1946.

LÄNSSTYRELSEN.

Köp Edra ur

hos Urmakare Rydén, Baltzarsgatan 43 (hörnfastigheten vid Söderg.), Malmö.

Allt om LANTBRUKET i SKÅNSKA DAGBLADET

Dösjöbro	12.45	Eslöv	16.30
Hofterup K:a	13.15	Öslöv	17.00
Barsebäck	13.30		

SVEDALA-TUREN.
Onsdagen den 5 juni.

Skarhult	8.30	Nyhus	12.45
Hurva	8.45	Börringe	13.00
Flyinge	9.00	Svedala	13.15
Hammarlunda	9.15	S. Lindholmen	13.45
Revingeby	9.30	Fru Alstad	14.00
Silvåkra	9.45	Anderslöv	14.15
Hällestad	10.00	Grönby	14.45
S. Sandby	10.30	N. Åby	15.00
Dalby	10.45	S. Åby	15.15
Björnstorp	11.15	Gislöv	15.30
Genarp	11.30	Bösarp	15.45
Esarp	12.00	Fjärdingslöv	16.00
Kongsmarken	12.15	V. Vemmerlöv	16.30
Assartorp	12.30	Trelleborg	17.00

TRELLEBORGS-TUREN.
Torsdagen den 6 juni.

Maglarp	9.00	Grevie	13.30
Skegrie	9.15	Slågarp	14.00
Räng	9.30	Alstad	14.15
Håslöv	9.45	Marieberg	14.30
Vellinge	10.00	Svedala	14.45
Gessie	10.30	Holmeja	15.15
Tygelsjö	10.45	Hyby	15.30
V. Klagstorp	11.00	Klågerup	15.45
Vintrie	11.15	Staffanstorp	16.00
Fosieby	11.45	Kyrkheddinge	16.15
Husie	12.00	St. Råby	16.30
Oxie	12.15	Vallkärra	17.00
Törringe	12.30	Stångby	17.15
Arrie	13.00	Örtofta	17.30
V. Kärrstorp	13.15		

Tel. 43, Sösdala.

Stora prima grisar

försäljas tisdagen den 4 juni, Dalby gästis 8.30, Vasaholm 8.45, Veberöd 9, Everlöv 9.15, Blentarp 9.30, Slimmingeby 9.45, Skurup torget 10, Torsjö 10.15, Skivarp torget 10,30, Dybäck 10,45, St. Bedinge 11, L. Bedinge 11.15, Östratorp 11.30, Böste 11.45, Gislövs läge 12,00, Korsholm 12.15, Skåre 12.30, Kämpinge 12.45, St. Hammar 1, Räng 1.15, Skegrie 1.30, V. Värlinge 1.45, Hammarlöv 2, Villie 2,10, Ö. Grevie 2.20, Fuglie smedjan 2.30, Håslöv smedjan 2.45, Vellinge torget 3, Hököpinge godsm. 3.15, Tygelsjö, lantmannaaffär 3.30, V. Klagstorps kyrka 3.45, Vintrie 4, Kulladal Backagården 4.15, Arrie smedjan 4,30, Toarp 4.45, Oxie kyrkmur 5, Hyltarp 5.15, Svedala torget 5,30, Holmeja smedjan 5.45, Hyby 6, Vismarlöv smedjan 6.15, Klågerup gården 6.30, Nevishög smedjan 6.45, Staffanstorp hotellet 7,

Kontant eller 5 mån kredit. Beställningar mottagas tacksamt pr tel. 127 94 Lund. Obs. Förstklassiga grisar till billiga priser.

SIGFRID ANDERSSON.
Örkelljunga tel. 156.

Auktion å svin.

Torsdagen den 6 inst. juni kl. 3 e. m. låter lantbr. Per Nilsson i Ö. Karaby pr Marieholm, genom auktion försälja:

16 st. bet. ungsuggor, varav flertalet högdräktiga.

Kända inropare erhålla kredit med vanligt äganderättsförbehåll till den 1 okt. d. å.

Truedstorp, Skromberga i maj 1946.

Sven Nilsson.

den 3 juni 1946.

ökan om deltagande åtföljd av ålders- och läkarbetyg jämte uppgift nomgångna skolor och kurser samt föregående verksamhet insändes **den 12 juni** till Kungl. Skolöverstyrelsen, Folkskolavdelningen, holm 8.

urserna äro kostnadsfria. Kostnad för resa tur och retur mellan emort och kursort samt kostnad för vivre utgår av statsmedel.

kholm den 24 maj 1946.

KUNGL. SKOLÖVERSTYRELSEN

mtliga affärer stängas

5 lördagar fr. o. m. den 15 juni 1946.

f Jeppsson, Gryby
l Jönsson, Borlunda
ald Olsson, Östra Ströö
l Olsson, „ „
n Jönsson, „ „
Eriksson „ „
l Persson, Kungshult

Per Alfons Jönsson, Kungshult
N. H. Kristoffersson, S:a Munkarp
A. E. Wilson, Emnaröd
O. W. Alfredsson, Snogeröd
Bror Håkansson, „
Varuhuset, „
Kooperativa Föreningen, „

SAMMANTRÄDEN

ödra Färs S.L.U.-avd.

träder på Erikssons kafé, Sjöbo, onsdagen den 5 juni kl. 20. Ärenden: tnomineringen.

STYRELSEN.

llemmar tillhörande Åkarps=ortens S. L. U,=avd.

till sammanträde å Lomma saltsjöbad måndagen den 3 juni Ärenden: kandidatnominering.

STYRELSEN.

xie-Törringe B. F.-avd.

mmanträde i Törringelund onsdagen den 5 juni kl. 19.
enden: Kandidatnominering.

STYRELSEN.

uktion å dräktiga suggor rutfabriksgården pr Annelöv.

nsdagen den 5 juni kl. 4 e. m. låter **Lantbrukaren Holger ug å Krutfabriksgården pr Annelöv,** försälja:

fargalt, lantras, inköpt från Rimbo, med förstklassig här- ng.

3 lantrassuggor, därav två med 6-veckors grisar, de övri- högdräktiga och dels betäckta.

st. halvstora svin.

hästar, därav 1 treårig valack, 1 femårigt betäckt sto och igt betäckt sto.

örteckning över djuren tillhandahålles vid auktionen.

etalningsanstånd under vanliga auktionsvillkor till den 2 de- d. år.

nnemarieholm, Häljarp den 18 maj 1946.

Alfred Persson.

Sigrid Christensson

Lövestad. Södra Sandby.

Vigsel den 29 juni.

Kjell Lindqvist

Elisabeth Simonsson

Skeglinge. S. Sandby.

Harry Nilsson

Lizen Jönsson

Vellinge. Gislöv.

Vigsel den 3 juli på Gyllene Uttern, Gränna.

Curt Liedholm

Ingrid Carlman

Göteborg.

VIGDE

Hilding Nilsson

Astrid Hansson

Lackalänga.

DÖDA

Vår kära

INGA-LISA

lämnade oss i dag, djupt sörjd och innerligt saknad.

Norråkra, Virke den 1 juni 1946.

Agnes och Einar Kristoffersson.

Rut, Gunnar, Gurli, Agne.

En liten blomma växte upp, slog ut och vissnade bort.

För dem av den avlidnes vänner och kamrater som önska övervara jordfästningen meddelas, att densamma äger rum i Virke kyrka torsdagen den 6 juni kl. 1 e. m.

För allt deltagande som visats oss vid vår kära moders

Cecilia Jönsson

bortgång samt för den vackra blomstergärden vid hennes bår, tacka vi varmt och innerligt.

BARNEN.

Vid din likbädd

Varför skulle du
Slitna äro bande
skiljas är så svå
Tack för allt

Vår käre mak

Nils Ni

avled stilla i d
minne bevarad.

Eslöv den 31 m
KARIN N
Svenb

Jordens oro vike
som v

Jordfästningen
seberga gravka
den 6 juni kl. 1,3

F. Hemm

Åke N

har i dag stilla
80:de levnadsår,
nad samt i tacks
varad.

Ljunga den 1

BARN och B

Nu han slutat
Och till vila la
Nu han funnit
Som ej denna

Vår kä
farmor oc

Hanna

avled i dag lu
en ålder av nä
Lund den 1 j

NILS och SI
Stig.

Jordfästninge
dagen den 7
Norra gravkap

Sv.

Skånska Dagbladet måndag

Lantbruksingeniörens i Kristianstads län kungörelse om syneförrättning för torrläggning av mark inom Allarp m.fl. byar i Riseberga s:n, Kristianstads län samt Kolema m.fl. byar i Röstånga s:n, Malmöhus län den 26 juni 1946 kl. 1.30 e.m.

K U N G Ö R E L S E.

Syneförrättningen enligt 10 kap. vattenlagen rörande torrläggning av mark inom Allarps, Släaröds, Ljungs och Forestads byar i Riseberga socken av Kristianstads län samt Kolemas, Nackarps, Uggleröds och Härsnäs byar i Röstånga socken av Malmöhus län kommer att handläggas vid nytt sammanträde å Röstånga gästgivaregård den 26 juni 1946 kl. 1.30 e.m., då bl.a. styrelseval kommer att förrättas.

Kristianstad den 1 juni 1946.

Klas Westling.

statens lantbruksingeniör.

Anslaget i laga ordning
I Riseberga församling
den 9/6 1946
Honsson
Kyrkoherde ~~v. Pastor Kommunister Kyrkoadjunkt~~

Avsänd till pastorsämbetet i Riseberga socken den 1 juni 1946.

Lantbruksingeniörens i Kristianstads län kungörelse om syneförrättning för torrläggning av mark inom Allarp m.fl. byar i Riseberga s:n, Kristianstads län samt Kolema m.fl. byar i Röstånga s:n, Malmöhus län den 26 juni 1946 kl. 1.30 e.m.

K U N G Ö R E L S E.

Syneförrättningen enligt 10 kap. vattenlagen rörande torrläggning av mark inom Allarps, Släaröds, Ljungs och Forestads byar i Riseberga socken av Kristianstads län samt Kolemas, Nackarps, Uggleröds och Härsnäs byar i Röstånga socken av Malmöhus län kommer att handläggas vid nytt sammanträde å Röstånga gästgivaregård den 26 juni 1946 kl. 1.30 e.m., då bl.a. styrelseval kommer att förrättas.

Kristianstad den 1 juni 1946.

Nils Westling

statens lantbruksingeniör.

Anslaget i laga ordning
i Röstånga församling
den 9 juni 1946
Axel Nyberg
Kyrkoherde

Avsänd till pastorsämbetet i Röstånga socken den 1 juni 1946.

Fullmakt

Fullmakt för innehavaren, att vid det sammanträde med intressenter i torrläggning utmed Röstångaån, som kommer att hållas å Röstånga Gästgivaregård den 26 sept. 1944, föra min talan och utöva min rösträtt och håller jag för giltigt vad ombudet i mitt namn gör och låter.

Truedstorp Ekeby den 20/9 1944

Bevittnas

F. Andersson
Truedstorp

E. Rasmusson
Truedstorp

Fullmakten å omstående sida gäller
även för undertecknade
Forestad den 25. Sept 1988
P.A. Forne Agda Persson
Bevittnas
Emman Persson Ivan Gärensson

Fullmagt

för Herr Jelper Carlsson att vid dikningssammanträde ang. reglering af Lilla Böljane å min talan föra och min rättsätt utöfva godkännande jag ombudets lagaåtgärder.

Neckarp, Röstånga den 24. Sept 1944.

Wald Smedberg

för mina omyndiga sönner Olof-Fredrik och R. L. Waldemar Smedberg

Bevittnas:

Anna Persson Nils Nilsson

F u l l m a k t.

för herr Sture Svensson, Härsnäs, att vid sammanträde med delägarna i Lilla Bäljanå och Hästbäckens dikningsföretag i Röstånga den 26 september 1944 föra vår talan och utöva vår rösträtt.

Härsnäs, Röstånga den 26 september 1944

~~för Axel Christiansens stbh.~~

Bevittnas:

F u l l m a k t.

Vägförvaltningen i Malmöhus län befullmäktigar härigenom ingenjören Simon Danielsson att vid sammanträden för syneförrättning enligt vattenlagen rörande upptagande av vattenavlopp för torrläggning av mark inom Kolemads m.fl. byar inom Röstånga socken av Malmöhus län, utföra och bevaka vägförvaltningens talan. Ombudets laga åtgärder godkännas.

Malmö den 25 september 1944.

Vägförvaltningen i Malmöhus län.

W. Mannerfelt.

F u l l m a k t för min fader nämndeman N. E. Johansson i Ljungbyhed vid sammanträde med Bäljanå - Hästbäckens dikningsföretag i Röstånga den 26 dennes min talan föra och min rätt bevaka.

Ljung pr Röstånga den 25 juni 1946.

N. E. Johansson

/N. S. Johansson/

Egenhändiga namnteckningen bevittnas:

Leonard Larsson ..... Arvid Pettersson .....

LANTBRUKSINGENJÖREN
I
KRISTIANSTADS LÄN
KRISTIANSTAD

Kristianstad den 3 april 1947.

Till Söderbygdens vattendomstol.

Härmed får jag vördsamt redovisa kartor och handlingar till i vidfogade reversal angiven syneförrättning avseende vattenavledning. Handlingarna till denna bifogas, under det att kartor och ritningar hava avsänts i särskild försändelse.

Då reversal bifogas i två exemplar, får jag anhålla, att d ena exemplaret återsändes till mig försett med vederbörligt mottagn bevis.

Kristianstad som ovan

Nils Wettling

Tullmakt

Landtbr Nelaf Persson Forestad befullmäktigas härmed, att föra vår talan vid den synsförrättning, som av Landtbruksingenvörer i Kristianstad län är bestämd att hållas å Röstånga gästgivaregård den 26 juni 1946

Forestad den 26 juni 1946

P. A. Foren. Agda Persson

Egenhändiga namnteckningarna bevittnas av:

Gunnar Persson
Forestad.

May Persson
Forestad.

Fullmakt

för Landsbrukare Jesper Carlsson eller den han i sitt ställe förordnar att vid sammanträde i Lilla Böljaneå vem Hösibäckens dikningsförening den 26. Juni 1946 min talan föra och min rätsvärn utöfva och godkänner jag omlandets laga åtgärder.

Hanstavrik Södertälje den 20. Juni 1946

Walt. Sundberg

Förmyndare för Olof-Fredrik och R. L. Waldemar Sundberg

Egenhändiga namnteckningen bevittnas:

Nils Åkerlund Bruno Magnusson

VÄGFÖRVALTNINGEN
I
MALMÖHUS LÄN

Dnr .....

Fullmakt

Vägförvaltningen i Malmöhus län befullmäktigar härigenom överväg-mästaren Gösta Linder att vid sammanträden för syneförrättning enligt vattenlagen rörande upptagande av vattenavlopp för torrläggning av mark inom Kolemas m.fl. byar inom Röstånga socken av Malmöhus län, utföra och bevaka vägförvaltningens talan. Ombudets laga åtgärder godkännas.

Malmö den 21 juni 1946.

Vägförvaltningen i Malmöhus län.

W. Mannerfelt.

Föreningshandling.

Undertecknade förenar sig härmed och gör gemensam sak med sökande till den synefärrättning som anser torläggning av vattenskadade marke till Ljung m. fl. byar i Riseberga socken av Kristianstads län samt Halema m. fl. byar i Röstånga socken av Malmöhus län. och yrkar vi att företaget utsträckes till vare marker

Ljung 20/6 1944 Härsnäs 14/6 1944

M Mörkerstedt Alfred Engdahl

Ljung 19 Härsnäs nr 2

Namnteckningarn bittras

Rune Johansson Hettebarlsson

Förestående förening vitsordas.

Röstånga den 26 september 1944.

Aklas Westling

Lindh Larsson Leonard Larsson

F Ö R T E C K N I N G

över delägare i det avdikningsföretag, som avser upptagande av vattenavlopp för torrläggning av mark inom Allarps, Släaröds, Ljungs och Forestads byar i Riseberga socken av Kristianstads län samt Kolemas, Nackarps, Ugglerödsoch Härsnäs byar i Röstånga socken av Malmöhus län, vilka jämlikt vattenlagen 10 kap. 8 och 40 §§ underrättats angående sammanträdet den 26 september 1944 kl. 12.30 e.m.

1.	Lantbrukare	Frans Andersson	Råröd	SKÄRALID
2.	"	Alfred Eliasson		"
3.	"	Gustav Eliasson	Allarp	RÖSTÅNGA
4.	"	Martin Andersson	"	"
5.	"	Karl Björkman	"	"
6.	"	Anton Jönsson	"	"
7.	Arrendator	Martin Andersson	"	"
8.	Lantbrukare	Ralf Ahlberg	"	"
9.	"	Tean Pontus Persson	"	"
10.	"	Johan Peter Hallbäck	"	"
11.	"	Frans Oskar Sten Ferm	"	"
12.	"	Johan Nilsson	Släaröd	"
13.	"	Helge Johnsson	"	"
14.	"	Sixten Pohl	"	"
15.	"	Ivan Pettersson	Ljung	SKÄRALID
16.	"	Ive Svensson	"	RÖSTÅNGA
17.	Arrendator	Carl Kristoffersson	Härsnäs	"
18.	Lantbrukare	Alfred Svensson	Ljung	"
19.	"	Nernfrid Möllerstedt	"	"
20.	"	Cornelius Åkesson	"	"
21.	"	Nils Johansson	"	"
22.	"	Sigfrid Svensson	"	"
23.	"	Knut Ekdahl	Forestad	"
24.	"	Nelof Persson	"	"
25.	"	Per Alfred Forén	"	"
26.	"	Artur Persson	"	"
27.	Fr.	Agda Persson	"	"
28.	Fanjunkare	Lennart Davidsson	"	"

29.	Lantbrukare	Fritiof Wallerstedt-Nilsson	Forestad	RÖSTÅNGA
30.	"	Bernhard Wallerstedt-Nilsson	"	"
31.	"	Einar Christensson	"	"
32.		Gerda Pernilla Månssons stbh.	"	"
33.	"	Elof Månsson	"	"
34.	"	John Davidsson	"	"
35.		Måns Nilssons sterbhus	"	"
36.	"	Jöns Svensson	Kolema	"
37.	Arrendator	Sixten Svensson	"	"
38.	Lantbrukare	Svante Bergfors	"	"
39.	"	Edvin Blomberg	"	"
40.	"	Ernst Göransson	"	"
41.	"	Bengt Persson	"	"
42.	"	Olof Persson	"	"
43.	"	Sven Jönsson	"	"
44.	"	Ernst Pettersson	"	"
45.	"	Sven Svensson	"	"
46.	Major	Valdemar Smedberg	Nackarp	"
47.	Lantbrukare	Olof Fredrik Smedberg	"	"
48.	Arrendator	Jesper Carlsson	"	"
49.	Lantbrukare	August Johansson	Uggleröd	"
50.	"	Alfred Engdahl	"	"
51.	"	Tuve Tuvesson	"	"
52.		Axel A. Christenssons sterbh.	Härsnäs	"
53.	"	Alfred Olsson	"	"
54.	"	Helge Jansson	"	"
55.		Hulda Nilssons sterbh.	"	"
56.	Åldermannen	i Ljung by		"
57.	"	i Kolema by		"
58.	"	i Härsnäs by		"
59.	Statens järnvägars III:dje distrikt			MALMÖ
60.	Vägförvaltningen i Kristianstads län			KRISTIANSTAD
61.	Vägförvaltningen i Malmöhus län			MALMÖ

Att förestående underrättelser avsänts med posten den 28 augusti 1944, intygas

ex officio:

Klas Wattling.

Angående sammanträdet den 26 juni 1946 har underrättelser avsänts till

62. Statens järnvägars III:dje distrikt Malmö
63. Vägförvaltningen i Malmöhus län " och
64. " i Kristianstads län Kristianstad

med posten den 1 juni 1946, intygas

ex officio

Klas Westling.

STATENS JÄRNVÄGAR

III DISTRIKTET
Distriktschefen

D.-nr Ds 600/44

Anhålles att i svarsskrivelse ovanstående diarienummer angives.

Statens Lantbruksingenjör
Herr K. Westling,
Kristianstad.

Ang. Lilla Bäljaneåns och Hästbäckens vattenavledningsföretag.

I anledning av Eder skrivelse den 12 nästlidne mars i rubricerade ärende återställes härmed den vid skrivelsen fogade ritningen å transparent papper samt anföres följande. ./.

Ur teknisk synpunkt finnes intet att erinra i anledning av förslaget. Emellertid beräknas kostnaderna till c:a 6.000 kronor för vardera trumman, och skulle statens järnvägar hava skyldighet att utföra ombyggnad, är det alltså sannolikt, att tillämpning av vattenlagen 7:17 kommer att åberopas från statens järnvägars sida.

I anledning av Eder underhandsförfrågan rörande beräknade kostnaden för ett genomlopp med 60 cm:s rör meddelas, att kostnaden av vederbörande baningenjör beräknats till c:a 2.500:- kronor. Malmö den 17 april 1946.

För Distriktschefen

(Thorsten Rekke)

VÄGFÖRVALTNINGEN
I
KRISTIANSTADS LÄN

Dnr 2873/46-43.

Till Statens Lantbruksingenjör,
Kristianstad.

Vägförvaltningen får härmed meddela, att vägförvaltningen denna dag tagit del av Edert förslag till reglering av Lilla Bälganeåns och Hästbäckens vattenavledningsföretag I och II 1946 i bl.a. Riseberga socken av Kristianstads län.

Enligt detta förslag beröres vägen Forestad-Riseberga, varvid mellan punkterna 3^{+06} och 3^{+011} i längdmätningen den befintliga bron föreslås att ombyggas med en fri öppning av minst 7.0 m och en fri höjd av 2.5 m för ett kanalbottenläge på höjden + 4.15 m i företagets jämförelseplan.

Kristianstad den 21 maj 1946.
Vägförvaltningen i Kristianstads län

Gunnar Ekström

VÄGFÖRVALTNINGEN
I
MALMÖHUS LÄN

Dnr 1008-43/46

Rek.

Till
Lantbruksingenjören Klas Westling,
K r i s t i a n s t a d.

Med anledning av Eder skrivelse den 12 mars 1946 får jag härmed meddela, att jag utan erinran i tekniskt avseende granskat det av Eder översända förslaget till ombyggnad av tvenne vägtrummor ingående i Lilla Bäljaneåns och Hästbäckens vattenledningsföretag inom Röstånga
./. socken av Malmöhus län. Ritningen å transparent papper återgår härjämte.

Malmö den 15 mars 1946.

Vägförvaltningen i Malmöhus län.

W. Mannerfelt.
Vägdirektör.

U T L Å T A N D E

angående upptagande av Lilla Bäljaneån och Hästbäcken med sidodiken för torrläggning av mark inom byarna Allarp, Släaröd, Ljung och Forestad i Riseberga socken av Kristianstads län samt Kolema, Nackarp, Uggleröd och Härsnäs i Röstånga socken av Malmöhus län avgivet av synemännen vid syneförrättning enligt 10 kap. vattenlagen åren 1944-1946.

Avdikningsområdets belägenhet m.m.

Företaget, som till huvudsaklig del avser torrläggning av redan odlad jord, är att hänföra till vattenavledning. Det är beläget å Rönneåns nederbördsområde nr 96. Mot företagets utförande på sätt i detta utlåtande närmare finnes angivet möter enligt synemännens förmenande icke något laga hinder.

Sökande.

Sökande till förrättningen äro

Ernst Göransson såsom ägare till fastigheterna Kolema 5^5, 5^6 och 7^3,

Bengt Persson " " " fastigheten " 5^3,

Sven Svensson " " " " " 1^5,

Ernst Pettersson " " " " " 6^8,

Edvin Blomberg " " " " " 2^7,

Svante Bergfors " " " " " 2^9,

Tuve Tuvesson " " " fastigheterna Uggleröd 1^{12} och Härsnäs 1^2,

Alfred Olsson " " " " Härsnäs 1^3 och 2^2,

Ivan Pettersson " " " " Släaröd 1^3 och Ljung 1^2,

Ive Svensson såsom ägare till fastigheterna Ljung 1 11-13,

Cornelius Åkesson " " " fastigheten Ljung 1 8,

Nils Johansson " " " fastigheterna Ljung 1 5 och av 1 6-7,

Tean Persson " " " fastigheten Allarp 1 28,

Knut Ekdahl " " " fastigheterna Forestad 4 2 och 12 1 samt

Sixten Pohl " " " fastigheten Släaröd 1 2.

Därjämte hava Nernfrid Möllerstedt såsom ägare till fastigheten Ljung 1 9 och Alfred Engdahl såsom ägare till fastigheterna Uggleröd 1 10-11 och Härsnäs 2 5 och 2 7 ävensom ett soldattorp inom Härsnäs gjort gemensam sak med sökandena, varigenom de i betalningshänseende äro likställda med dessa.

Ansökningen har dessutom undertecknats av Aug. Johansson såsom delägare i Johannes Anderssons sterbhus i Uggleröd och Härsnäs, av S. Svensson för Axel A. Christenssons sterbhus i Härsnäs samt av Jesper Carlsson för Wald. Smedberg i Nackarp, men ha Johansson, Svensson och Carlsson icke styrkt sin befogenhet att underteckna ansökningen.

Företagets utsträckning är beroende av sökandenas yrkanden och förefintliga fallförhållanden, och omfattar syneförrättningen i anledning härav de avloppssträckor, som å hithörande plankartor äro utmärkta med tvenne jämnlöpande, röda linjer för öppna avloppssträckor och med en heldragen, grov, röd linje för täckta ledningar. Sträckorna äro betecknade A-B-C-D-E-F-G-H-I-K^{I}-K^{II}, I-X,K^{I}-L,G-M-N, M-Y,N-O, O-Å, O-P, B-Q, C-R, D-S, E-T,F-U,H-V och N-Z respektive.

Då marken kring avloppssträckan N-Z för sin torrläggning endast är beroende av uppgrävningen av denna sträcka men ej av övriga

sträckors, har avloppssträckan N-Z ansetts böra betraktas som ett företag för sig, vilket benämnts företag II. Samtliga övriga avloppssträckor tillhöra företag I.

Plankarta och profilritning.

Över de sträckor av avloppen, om vilkas utförande fråga nu är, äro dels profil- och sektionsritningar uppgjorda utvisande lutningsförhållandena och avloppens beskaffenhet i övrigt, och dels plankarta upprättad utvisande den mark, som med nu befintliga avlopp ej kan torrläggas till ändamålsenligt djup. Begränsningskurvan har av denna anledning beträffande åker och till åker tjänlig mark lagts 1.4 meter över ordinärt sommarvattenstånd i avloppen och för övrig mark 1.0 meter över nämnda vattenstånd, men har vid bestämmande av begränsningskurvan jämväl nödig hänsyn till markens avfall tagits.

Båtnadsuppskattning.

Jämlikt bestämmelserna i vattenlagen 7 kap. 22 § och 10 kap. 60 § hava synemännen uppskattat den mark, som i torrläggningshänseende ansetts beroende av företagets utförande, och har därvid uppskattning skett av marken såväl i dess skick före företaget som ock i det skick, vari den antages komma efter företagets fullbordan, och framgå såväl de å de särskilda ägofigurerna som de å de olika fastigheterna belöpande andelarna av den särskilda längd, som finnes bilagd detta utlåtande. Enligt denna längd utgör för företag I markens värde före företaget 335.718 kronor 50 öre och efter företaget 614.095 kronor 60 öre, vadan för detta företag värdet av båtnaden beräknats till 278.377 kronor 10 öre. För företag II utgöra nämnda värden 8.700 kronor 20 öre, 15.453 kronor 40 öre och 6.753 kronor

20 öre respektive.

Av båtnaden utgöres viss del av alstringsbåtnad och viss del av brukningsbåtnad, och framgår värdet av de båda slagen av båtnad av nyssnämnda värderingslängd. Vid uppskattning av alstringsbåtnaden har dessutom hänsyn tagits till såväl jordens naturliga godhet som markens höjdläge m.m., och har för bestämmande av höjdlägets inverkan på jordvärdena särskilt gradtabell upprättats.

Beträffande båtnaden och den genom företagets utförande uppkommande torrläggningseffekten anföres dessutom här, att vissa lågt belägna områden särskilt på fastigheter i Ljung ej vinna full torrläggning genom företagets utförande.

Nederbördsområde, dimensionering m.m.

För att den beräknade jordförbättringen skall uppkomma måste torrläggningsarbetet verkställas i överensstämmelse med förslaget, som är upprättat med hänsyn till framrinnande vattenmängd, markens lutningsförhållanden, dikningsarbetets ändamål m.m.

Nederbördsområdet för de större avloppssträckorna har bestämts med ledning av Generalstabens topografiska kartor över trakten och nederbördsområdet för de mindre dikessträckorna med ledning av Rikets allmänna kartverks ekonomiska kartor över trakten, och synes nederbördsområdet utgöra

vid A 5.500 hektar
" B 5.450 "
" C 5.425 "
" D 5.250 "
" E 5.200 "

vid F 4.950 hektar

" G 4.900 "

" H 3.500 "

" I 3.400 "

" K I 3.350 "

" 54+10 284 "

" 56+93 50 "

" 60+98 39 "

" M 1.150 "

" N 900 "

" O 850 "

för sträckan B-Q vid Q 5 hektar och vid 141+35 16 hektar,

" " C-R " R 5 " , vid 133+48 10 hektar, vid 132+25 17 hektar och vid 130+74 24 hektar,

" " D-S vid S 28 hektar, vid 108+48 141 hektar, vid 105+15 152 hektar och vid 102+50 163 hektar,

" " E-T vid T 20 hektar, vid 153+00 32 hektar och vid 151+37 39 hektar,

" " F-U vid U 240 hektar och vid 172+00 250 hektar,

" " H-V " V 160 " , 165+00 175 hektar och vid 162+36 187 hektar,

" " I-X 40 hektar,

" " M-Y 25 " ,

" " O-Å 12 " och

" " N-Z vid Z 200 hektar, vid 124+00 225 hektar och vid 122+00 240 hektar.

Avrinningen från varje hektar har vid flodtillfällen uppskattats till 1.3 sekundliter och vid sommarmedelvatten till omkring en tiondedel härav. Det har ansetts erforderligt att räkna med denna förhållandevis stora avrinning vid flodtillfällen, enär större delen av nederbördsområdet är beläget å Söderåsen och dess slutningar. Med hänsyn till dessa avrinningsmängder och till en ändamålsenlig torrläggning av den vattensjuka marken hava de erforderliga dimensionerna för avloppen beräknats, och framgå dessa dimensioner av förslagsritningarna. Beträffande de större öppna avloppen framgår även av förslagsritningarna de beräknade vattenstånden i avloppen efter företagets utförande.

Vilka avlopp, som skola utföras öppna och vilka täckta, framgår direkt av förslagsritningarna, och till dessa ritningar jämte kostnadsförslaget hänvisas jämväl i övrigt beträffande bestämmelserna för företaget.

Fixpunkterna i företaget äro lagligen skyddade och få alltså ej övertäckas, borttagas eller på annat sätt förstöras. Önskar jordägare borttaga fixpunkt, skall han därom göra anmälan till statens lantbruksingeniör, vilken då låter avväga annan lämplig fixpunkt. Kostnaden för lantbruksingeniörens i sådant hänseende företagna förrättning gäldas av torrläggningsföretaget. Fixpunkternas läge i plan framgår av plankartan, deras höjdläge samt utseende av profilritningen.

Ersättningar.

Av paragraf 6 i förrättningsprotokollet framgår, att sakägarna yrkat ersättning för såväl mark till avloppens utvidgning och

rätning som för intrång av jord- och stenupplag å de sträckor, där avloppen komme att utföras öppna. Med anledning härav finna synemännen skäligt föreskriva, att å de sträckor, där avloppen utföras öppna, ersättning för mark till avloppens utvidgning och rätning skall utgå enligt den upprättade ersättningslängden, där ersättningsbeloppet pr ytenhet för nämnda intrång beräknats efter markens värde pr ytenhet före företaget, sådant detta angivits i arealuträknings- och värderingslängden. Beträffande intrånget av jord- och stenupplag finna synemännen skäligt föreskriva, att ersättning härför skall uträknas efter företagets utförande och beräknas å sådant sätt, att den areal, som tagits i anspråk för upplagen, ersättes efter det värde pr ytenhet, som åsatts marken i företaget efter företagets utförande. Uppmätning av den i anspråk tagna arealen bör verkställas av 2 st. av arbetsstyrelsen tillkallade ojäviga, i jordbruk kunniga män, lämpligen skiftesgodemän.

Vid bestämmande av ersättningsbeloppen för mark till avloppens utvidgning och rätning har iakttagits

att någon extra ersättning på grund av avloppets rätning å sträckan 0-†+25 ej lämnats till härav berörda sakägare, enär igenfyllning av nuvarande avlöppet skall ske i samband med företagets utförande, och företaget planlagts å sådant sätt, att ägoutbyte därefter lämpligen bör äga rum samt

att som ersättning för träd, som behöva fällas i samband med företagets utförande medtagits ett belopp 200 kronor till ägarna av fastigheterna litt. Dd och Dc (Neluf Persson m.fl.) samt med 100 kronor till ägaren av fastigheten litt. Dg (Frit.och Bernh. Vallerstedt-Nilsson).

Beträffande jord- och stenupplag samt ersättningen för intrånget av desamma skall dessutom gälla

att upplag ej må placeras på vägen längs avloppets vänstra sida å sträckan 31+55-38+75 liksom att vägen ej heller får tagas i anspråk till avloppets utvidgning,

att upplag ej få placeras å tomten å sträckan 2+50-3+06, fastigheten litt. Dg (Frit. och Bernh. Vallerstedt-Nilssons) utan att dikesjorden här skall borttransporteras enligt föreskrift i kostnadsförslaget samt

att vid bestämmande av ersättningsbeloppet för upplag till ägarna av fastigheterna litt Dc och Dd värdet å marken ovanför kurvan skall anses utgöra 4.000 kr/hektar.

Framställning om ersättning för skada å växande gröda, därest skada å dylik uppstår vid rörledningarnas utförande, skall göras skriftligen till arbetsstyrelsen och senast den dag, då företaget genom avsyningsbevisets uppläsande på allmänt sammanträde med sakägarna förklarats avsynat och godkänt. Även detta ersättningsbelopp bör bestämmas av två stycken av arbetsstyrelsen tillkallade, ojäviga, i jordbruk kunnige män, lämpligen skiftesgodemän.

Vid framtida rensningar av avloppen skola några ersättningar för intrång av dikesjord ej utgå, men skola rensningarna om möjligt företagas å tid, då skada å växande gröda ej göres.

Broar och trummor m.m.

I samband med företagets utförande kräves ombyggnad av avloppen genom Statens järnvägar vid 51+33-51+41 i dikessträckan K^{I}-L och vid 93+60-93+67 i dikessträckan O-P. På grund härav har förslag

till nya avlopp genom järnvägen upprättats, och förslagen jämlikt bestämmelserna i vattenlagen 10 kap. 52 § insänts till vederbörande distriktschef för Statens järnvägar för yttrande. Dennes yttrande finnes fogat till dessa handlingar. Beträffande järnvägens ålder är under förrättningen upplyst, som av paragraf 7 i förrättningsprotokollet framgår, att den anlagts ungefärligen åren 1892-93. Ovanför järnvägen belägen mark måste då varit att hänföra till åker eller äng. På grund av bestämmelserna i vattenlagen 7 kap. 10 § finna synemännen skäligt ålägga järnvägens ägare att bekosta och underhålla nya avloppen genom järnvägen. Dessa arbeten skola på grund av bestämmelserna i vattenlagen 7 kap. 9 § ombesörjas av järnvägens ägare. Beträffande de nya avloppen genom järnvägen anföres dessutom här, att dessa, som av plankartorna till företaget framgår, föreslagits att utföras något söder om de befintliga. Med avseende å nya avloppet genom järnvägen i dikessträckan K^{I}-L finna synemännen dessutom skäligt medgiva järnvägens ägare, att, därest denne hellre önskar, utföra nya kulvertledningen genom banvallen med rör med en invändig diameter av endast 0.7 meter under förutsättning, att nuvarande trumöppningen bibehålles som breddavlopp. Anteckning härom har även gjorts i kostnadsförslaget.

Tvenne landsvägstrummor inom Malmöhus län beröras även av förrättningen, nämligen landsvägstrummorna vid 95+16-95+24 i dikessträckan O-P och vid 164+89-164+97 i dikessträckan H-V. Beträffande nuvarande landsvägstrummornas ålder är under förrättningen upplyst, som av paragraf 7 i förrättningsprotokollet framgår, att den förra

tillkommit i slutet av 1890-talet och den senare omkring 1931 eller 1932. På grund av bestämmelserna i vattenlagen 7 kap. 8 § finna synemännen skäligt bestämma, att kostnaderna för nya avloppen genom landsvägarna böra bestridas av vägförvaltningen i Malmöhus län. Beträffande ombesörjandet av ombyggnadsarbetena skola bestämmelserna i vattenlagen 7 kap. 7 § iakttagas. På grund av bestämmelserna i vattenlagen 10 kap. 52 § har förrättningsmannen insänt ombyggnadsförslagen till vägförvaltningen i Malmöhus län för yttrande, och finnes vederbörande vägdirektörs yttrande fogat till dessa handlingar.

Av företagens utförande beröres även en landsvägsbro inom Kristianstads län, nämligen landsvägsbron vid 3+06-3+11 i dikessträckan A-B. Något förslag till ny landsvägsbro här har synemännen icke ansett lämpligt att upprätta nu, utan har å profilritningen påskrift gjorts om bottenläge och öppning för nya landsvägsbron å denna plats. Denna ritning m.m. har av förslagsställaren insänts till vägförvaltningen i Kristianstads län för yttrande, och finnes vederbörande väginginiörs yttrande fogat till dessa handlingar. Beträffande nuvarande landsvägsbrons ålder har under förrättningen, som av paragraf 7 i förrättningsprotokollet framgår, denna uppgivits vara tillkommen år 1908 eller 1909. På grund härav och på grund av bestämmelserna i vattenlagen 7 kap. 8 § finna synemännen skäligt bestämma, att ny bro vid 3+06-3+11 bör bekostas av vägförvaltningen i Kristianstads län, och skall beträffande ombesörjandet av arbetena med ombyggnaden bestämmelserna i vattenlagen 7 kap. 7 § iakttagas.

Jämväl en del enskilda vägbroar beröras av förrättningen,

nämligen byvägsbron vid 9+64-9+68 i dikessträckan B-C, markvägsbroarna vid 38+73-38+77, 40+42-40+46, 43+39-43+43 och 47+50-47+54 i dikessträckan H-I-K^{I}, markvägsbron vid 100+79-100+84 i dikessträckan D-S, markvägsbron vid 171+07-171+11 i dikessträckan F-U samt markvägsbron vid 123+80-123+85 i dikessträckan N-Z. Förslag till ombyggnad av samtliga dessa broar har upprättats, och ombyggnadskostnaderna medräknats bland övriga torrläggningskostnader.

Kostnadsfördelning.

Med hänsyn till kostnadernas fördelning är torrläggningsområdet att betrakta som 2 st. av varandra oberoende företag, och omfattar härvid företag I avloppssträckorna A-B-C-D-E-F-G-H, H-I-K^{I}-K^{II}, I-X,K^{I}-L, G-M-N, M-Y, N-O-Å, O-P,B-Q, C-R, D-S, E-T, F-U och H-V med ägofigurerna 1-27 och 78-610 samt företag II avloppssträckan N-Z med ägofigurerna 28-77.

Kostnadsfördelning inom företag I.

Synemännen hava undersökt, huruvida företag I skall uppdelas i förberedande avdelningar och därvid uppställt följande tablå:

avdelning	I	avloppsstr.	A-B	med ägofig.	282,283,286,287,291,292,296--299,306,307 och 311-313,
"	II	"	B-C	" "	205-210,308-310 och 314-316,
"	III	"	C-D	" "	194,195,224-232,234 och 317-324,
"	IV	"	D-E	" "	157,159,235-239a,325-327 och 333-336,
"	V	"	E-F	" "	155,156,158,166,337,338 och 346
"	VI	"	F-G	" "	144-154,160,165,197-201,203, 363-377 och 506,

avdelning VII avloppsstr. G-H med ägofig. 378-395,397,408,507,508,521, 538 och 560,

" VIII " H-I-K^{I}-K^{II} och I-X med ägofig. 414-423,438-464, 504,505,513-520,530-535,540a,561,562,567-580,

" IX " K^{I}-L med ägofig. 465-484,541-546,564-566 och 586-589 +viss brukningsbåtnad,

" X " G-M-N och M-Y med ägofig. 98-143,196,202,509-512,522-529,537,547-559,581-585 + viss brukningsb.

" XI " N-O-Å med ägofig.1-27,492-503,596-600,603b och 608,

" XII " O-P " " 486-490,590-595,601-603a och 604-606,

" XIII " B-Q " " 211-221,284 och 285,

" XIV " C-R " " 288,289,293-295,300-303,328-330, 351-357 + viss brukningsbåtnad,

" XV " D-S " " 78-91,185-192,233,240-278,281 + viss brukningsbåtnad,

" XVI " E-T " " 93-97,161-164,170-184 och 239b,

" XVII " F-U " " 290,339-343,347-350a,358-362 samt

" XVIII " H-V " " 396,399-405,409-413,424-436 + viss brukningsbåtnad.

Kostnaden för varje avloppssträcka och förbättringsvärdet m.m. för varje avdelning framgår av nedanstående tabell:

Avdelning.	Avloppsstr.	Kostnad i kr.	Förbättrings-värde i kr.	Kostnad pr förbättringskrona.
I	A-B	45.100:-	4.305:40	10.475

II	B-C	9.400:-	2.613:-	3.597
III	C-D	5.730:-	5.456:40	1.050
IV	D-E	8.500:-	4.535:60	1.874
V	E-F	5.800:-	3.750.80	1.546
VI	F-G	9.730:-	19.971:40	0.487
VII	G-H	9.630:-	19.707:-	0.488
VIII	$H-I-K^{I}-K^{II}+I-X$	28.420:-	39.993:90	0.710
IX	$K^{I}-L$	13.500:-	14.704:40	0.918
X	G-M-N+M-Y	27.900:-	68.396:10	0.407
XI	N-O-Å	8.290:-	25.692:40	0.322
XII	O-P	2.850:-	8.550:-	0.333
XIII	B-Q	2.450:-	4.378:-	0.559
XIV	C-R	3.370:-	7.900:80	0.426
XV	D-S	13.530:-	20.744:80	0.652
XVI	E-T	4.030:-	5.095:60	0.790
XVII	F-U	4.170:-	6.711:80	0.621
XVIII	H-V	13.950:-	15.869:70	0.879

Avdelningarna II-XVIII erfordra för sin torrläggning att större delen av nedanförliggande avloppssträckor utföras. Vid verkställd undersökning enligt bestämmelserna i vattenlagen 7 kap. 24 § med vilken eller vilka avdelningar varje avdelning skall sammanföras för att å avdelningen skall falla den lägsta relativa kostnaden, dock under iakttagande, att ingen annan avdelnings torrläggningskostnad får höjas genom sammanförandet befinnes, att avdelningarna I-VIII, X-XV och XVII skola sammanföras till en avdelning. Fördelningen av kostnaderna avdel-

ningarna emellan blir alltså

Avdelning.	Avloppsstr.	Kostnad i kr.	Förbättringsvärde i kr.	Kostnad pr förbättringskrona.
I-VIII, X-XV och XVII	A-B-C-D-E-F-G-H-I-K^{I}-K^{II}, I-X, G-M-N, M-Y, N-O-Å, O-P, B-Q, C-R, D-S och F-U	184.870:-	242.707:40	0.761
IX	K^{I}-L	13.500:-	14.704:40	0.918
XVI	E-T	4.030:-	5.095:60	0.790
XVIII	H-V	13.950:-	15.869:70	0.879

Till grund för kostnadsfördelningen inom varje sålunda bestämd avdelning skall läggas båtnaden av den jord, som tillhör avdelningen i fråga, och såsom denna finnes angiven i värderingslängdens kolumner 15 och 16. Sedan kostnaderna sålunda fördelats skola de sammanslås till en summa för varje fastighet och därefter uträknas i procenttal, vilka tal skola utgöra fördelningstal för hela företaget.

I kostnadsfördelningslängden för företag I finnes med iakttagande av ovanstående grunder angivet vars och ens delaktighet i förbättringsvärde och procenttal, samt den kostnad, som i enlighet med det upprättade kostnadsförslaget åligger varje delägare.

Vid den slutliga fördelningen av kostnaderna inom företag I skola bestämmelserna i vattenlagen 7 kap. 27 § och 10 kap. 80 § iakttagas.

Kostnadsfördelning inom företag II.

Någon anledning till avdelningsbildning inom detta företag för jämkning av kostnaderna mellan fastigheterna enligt grunder i vattenlagen 7 kap. 24 § föreligger ej. I kostnaderna för arbetena

inom detta företag skola därför ägarna till marken deltaga i förhållande till båtnadsvärdet av marken enligt ovan åberopade, utlåtandet vidfogade värderingslängd dock med iakttagande av bestämmelserna i vattenlagen 7 kap. 27 § och 10 kap. 80 §.

I kostnadsfördelningslängden för företag II finnes med iakttagande av förestående grunder angivet vars och ens delaktighet i förbättringsvärde och procenttal, samt den kostnad, som enligt det upprättade kostnadsförslaget åligger varje delägare.

Fördelning av förrättningskostnaderna.

Därest företagen komma till utförande skola kostnaderna för syneförrättningen gäldas av sakägarna i företagen i förhållande till vars och ens andel i kostnaderna för torrläggningsarbetet. Förrättningskostnaderna förskjutas av sökandena och de med dem likställda vid förrättningens avslutande.

Det antecknas här, att av förrättningskostnaden skall enligt ovanstående delningsgrund 97.127 procent påföras företag I och 2.873 procent företag II.

Framtida underhåll.

Kostnaderna för företagens underhåll bestridas av sakägarna i desamma efter samma grund, som i kostnadsfördelningslängderna för respektive företag bestämts för anläggningskostnadernas fördelning. Kostnad för rensningsåtgärd, som föranletts av enskild sakägares åverkan eller försummelse, uttages dock av denne. I företagen ingående brobyggnader underhållas av den eller dem, som skola underhålla nuvarande brobyggnader å resp. platser. Genom ombyggnaden kan näm-

ligen något försvårat underhåll av dessa byggnader ej uppstå.

Domstolsavgift.

Enligt arealuträknings- och värderingslängden överstiger båtnaden inom företag I 10.000 kronor och beräknas, som av längden framgår, uppgå till 278.377 kronor 10 öre. På grund härav åligger det förrättningssökandena inom detta företag jämlikt vattenlagen 11 kap. 95 § jämförd med Kungl. Kungörelsen den 11 juni 1920, nr 280, angående indrivningen och användningen av vissa enligt vattenlagen utgående avgifter, att så snart detta utlåtande vunnit laga kraft till Konungens Befallningshavande i Kristianstads län inbetala ett belopp av 417 kronor 57 öre.

Verkställighet.

Innan arbetet får påbörjas, skall denna syneförrättning hava vunnit laga kraft samt länsstyrelsen ~~i~~ i Kristianstads och Kalmar län hava underrättats angående styrelseval.

Arbetsstyrelse.

Enär sakägarna äro flera än två, skola företagens angelägenheter handhavas av en arbetsstyrelse, som väljes på allmänt sammanträde med sakägarna enligt föreskrift i vattenlagen 7 kap. 64 §.

Arbetsstyrelsens åliggande är bl.a.

att jämlikt föreskrifterna i vattenlagen 7 kap. 62 § anmäla styrelseval hos länsstyrelsen,

att å offentlig auktion eller genom infordrande av anbud försälja arbetet på förmånligaste sätt till entreprenör, som kan godkännas av statens lantbruksingeniör i länet,

att själv och med biträde av sakkunnig person övervaka arbetets utförande i överensstämmelse med det upprättade förslaget,

att verkställa behövliga utdebiteringar och fördelningar av kostnader,

att föra räkenskaper över arbetet, och årligen redovisa dessa för sakägarna,

att för sistnämnda ändamål och då så eljest kan finnas nödigt kalla delägarna till sammanträde i den ordning, som föreskrives i vattenlagen 7 kap. 64 §,

att vid alla sammanträden föra protokoll, vilket skall vara för delägarna tillgängligt senast 14 dagar efter sammanträdet,

att ombesörja dikenas vidmakthållande och upprensning å årstid, då växande gröda tager minst skada därav samt

att i övrigt vidtaga alla åtgärder, som kunna befrämja arbetets verkställande och vidmakthållande.

Till företagen hörande kartor och handlingar m.m. skola förvaras av därtill särskilt utsedd person och av honom hållas tillgängliga för envar, som vill granska dem eller göra avskrifter och anteckningar.

Arbetsföreskrifter.

Med avseende å företagen stadga synemännen i övrigt jämlikt vattenlagen 10 kap. 62 § :

att företagen skola benämnas Lilla Bäljaneåns och Hästbäckens vattenavledningsföretag I och II 1946,

att arbetena skola vara fullbordade före utgången av år 1956 skolande arbetena inom de båda företagen även i detta hänseende betraktas

som företag för sig

att avloppen genom Statens järnvägar idikessträckorna K^{I}-L och O-P samt genom landsvägarna i dikessträckorna H-V och O-P skola vara utförda inom tre månader efter det arbetena nedanför respektive trumma anmälts färdiga till distriktsförvaltningen för Statens järnvägar respektive vägförvaltningen i Malmöhus län, och att beträffande landsvägsbron i avloppssträckan A-B ifrågavarande tid för ombyggnad skall vara sex månader efter det arbetena nedanför bron anmälts färdiga till vägförvaltningen i Kristianstads län,

att arbetet inom varje företag skall anses lagligen avslutat, då godkännande avsyningsbevis lämnats av statens lantbruksingeniör eller den han i sitt ställe sätter, och detta bevis blivit å gemensamt sammanträde med delägarna uppläst för dessa,

att arbetet skall utföras i överensstämmelse med det upprättade förslaget, dock att mindre ändringar, som under arbetets utförande kunna visa sig lämpliga beträffande dikes läge och annat, som ej inverkar minskande på torrläggningens djup eller på avrinningen, och varom berörda sakägare äro eniga, må efter hörande av statens lantbruksingeniör och efter hans skriftliga medgivande företagas,

att vid i företagen ingående öppna avloppssträckor jord och sten skola läggas minst en meter från den nya dikeskanten och med en lutning mot denna ej brantare än 1:1, varjämte öppningar för dagvattnets avrinnande anordnas vid svackor i markytan och vid tillstötande diken dock minst på var 50:e meter samt att beträffande

upplagen m.m. i övrigt bestämmelserna gälla ~~tidigare i~~ detta utlåtande under rubriken "ersättningar" skola iakttagas,

att cementrören skola gjutas av svensk cement, att de skola godkännas av statens lantbruksingeniör eller dennes ombud, innan de nedläggas, och att deras läge skall kontrolleras av statens lantbruksingeniör eller dennes ombud, innan de få höljas,

att den, som åtagit sig arbetet, ej må erhålla slutlikvid, förrän arbetet i sin helhet godkänts av statens lantbruksingeniör eller den han i sitt ställe sätter samt

att rensning av brunnar skall ske minst två gånger årligen och så ofta behov därav föreligger. Koppling direkt till rörsträng förbjudes, såvida ej statens lantbruksingeniör därtill givit sitt skriftliga medgivande.

Besvärshänvisning.

Är någon missnöjd med åtgärd eller beslut under denna syneförrättning eller med detta synemännens utlåtande ingive inom sextio dagar från nedanstående dag sina till Söderbygdens vattendomstol i Stockholm ställda besvär. I besvären skola fullständigt upptagas klagandens alla påståenden och skälen därför, och skola vid besvären fogas de handlingar, klaganden vill åberopa till stöd för ändringssökandet. Besvären skola ingivas i tre exemplar.

Röstånga den 26 juni 1946.

Klas Westling Lindekarman Leonard Larsson

Areal								Nuvarande värde			Blivande värde			Förbättringsvärde		
Åker		Äng och odlingsmark		Annan duglig mark		Impediment och högl. mark		pr har	pr ägofigur		pr har	pr ägofigur		pr har	pr ägofigur	
Har	ar	Har	ar	Har	ar	Har	ar	Kr.	Kr.	öre	Kr.	Kr.	öre	Kr.	Kr.	öre
7		8		9		10		11	12		13	14		15	16	

Arealuträknings- och värderingslängd till "Lilla Böljaneåns och Hästbäckens vattenavledningsföretag I-II 1946" i Risebergs socken av Kristianstads län samt Röstånga socken av Malmöhus län.

Företag I

Hemmanstal	Registernummer	Littera å kartan	Socken, by och hemman	Delägares namn, hemvist m. m. samt ägobeskrivning	Ägofigurens nummer
1	2	3	4	5	6
			Riseberga socken		
84/8000	1:24	Ac	Allarp	Martin Andersson	
				åker, tunnmylla på sand	1
				" " — " —	2
				" " — " —	3
				Summa	
136/16000	1:25	Ad	Allarp	Karl Björkman	
				åker, tunnmylla på sand	4
				" " — " —	5
				" " — " —	6
				Summa	
66/8000	1:26	Ae	Allarp	Anton Jönsson	
				arr. Martin Andersson	
				åker, tunnmylla på sand	7
				" " — " —	8
				" " — " —	9
				Summa	
155/16000	1:27	Af	Allarp	Rolf Ahlberg	
				åker tunnmylla på sand	10
				" " — " —	11
				" " — " —	12
				Summa	
550/16000	1:28	Ag	Allarp	Tegn Pontus Persson	
				åker, tunnmylla på sand	13
				" " — " —	14
				överföres	

Areal								Nuvarande värde			Blivande värde			Förbättringsvärde		
Åker		Äng och odlingsmark		Annan duglig mark		Impediment och högl. mark		pr har	pr ägofigur		pr har	pr ägofigur		pr har	pr ägofigur	
Har	ar	Har	ar	Har	ar	Har	ar	Kr.	Kr.	öre	Kr.	Kr.	öre	Kr.	Kr.	öre
7		8		9		10		11	12		13	14		15	16	
	80							1400	1120	—	2.000	1600	—	600	480	—
	53							1.400	742	—	2.000	1060	—	600	318	—
	97							1.200	1164	—	2.000	1940	—	800	776	—
2	30								3026	—		4600	—		1574	—
	20							1.600	320	—	2.000	400	—	400	80	—
	90							1.200	1080	—	2.000	1800	—	800	720	—
	81							1.200	972	—	2.000	1620	—	800	648	—
1	91								2372	—		3820	—		1448	—
	45							1.200	540	—	2.000	900	—	800	360	—
	80							1.000	800	—	2.000	1600	—	1.000	800	—
	61							1.000	610	—	2.000	1220	—	1.000	610	—
1	86								1950	—		3720	—		1770	—
	92							1.000	920	—	2.000	1840	—	1.000	920	—
	92							1.000	920	—	2.000	1840	—	1.000	920	—
	47							800	376	—	2.000	940	—	1.200	564	—
2	31								2216	—		4620	—		2404	—
	35							1.200	420	—	2.000	700	—	800	280	—
	25							1.000	250		2.000	500	—	1.000	250	—
	60								670	—		1200	—		530	—

Hemmanstal	Registernummer	Littera å kartan	Socken, by och hemman	Delägares namn, hemvist m. m. samt ägobeskrivning	Ägofigurens nummer.
1	2	3	4	5	6
				Överförd	
				åker, torvmylla på sand	15
				" " — " —	16
				" " — " —	17
				" " — " —	18
				" " — " —	19
				" " — " —	20
				" " — " —	21
				" " — " —	22
				" " — " —	23
				" " — " —	24
				" " — " —	25
				" " — " —	26
				" " — " —	27
				Summa	
9/32	1:2	Bb	Stäaröd	Sixten Pohl	
				åker, torvmylla på grus m.m.	78
				" " torvmylla på torv	79
				" " torvmylla på grus	80
				" " torvmylla på torv	81
				" " — " —	82
				" " torvmylla på grus	83
				" " — " —	84
				" " torvmylla på torv	85
				" " — " —	86
				" " torvmylla på grus	87
				" " torvmylla på torv	88
				" " — " —	89
				Överföres	

	Areal								Nuvarande värde			Blivande värde			Förbättringsvärde		
	Åker		Äng och odlingsmark		Annan duglig mark		Impediment och högl. mark		pr har	pr ägofigur		pr har	pr ägofigur		pr har	pr ägofigur	
	Har	ar	Har	ar	Har	ar	Har	ar	Kr.	Kr.	öre	Kr.	Kr.	öre	Kr.	Kr.	öre
	7		8		9		10		11	12		13	14		15	16	
		60								670	—		1200	—		630	—
		22							1200	264	—	2000	440	—	800	176	—
		15							1400	210	—	2000	300	—	600	90	—
		36							1000	360	—	2000	720	—	1000	360	—
03/09		57							600	342	—	1800	1026	—	1200	684	—
03/09		75							600	450	—	1800	1350	—	1200	900	—
		84							800	672	—	2000	1680	—	1200	1008	—
		25							1000	250	—	2000	500	—	1000	250	—
		23							1200	276	—	2000	460	—	800	184	—
		12							800	96	—	2000	240	—	1200	144	—
		13							800	104	—	2000	260	—	1200	156	—
		22							800	176	—	2000	440		1200	264	—
		15							1000	150	—	2000	300	—	1000	150	—
		43							1200	516	—	2000	860	—	800	344	—
	5	02								4536	—		9776	—		5240	—
		77							800	616	—	2000	1540	—	1200	924	—
02/09		78							400	312	—	1800	1404	—	1400	1092	—
		06							800	48	—	2000	120	—	1200	72	—
		55							600	330	—	2000	1100	—	1400	770	—
0.2/09		41							400	164	—	1800	738	—	1400	574	—
		43							1200	516	—	2000	860	—	800	344	—
		42							1000	420	—	2000	840	—	1000	420	—
		11							600	66	—	2000	220	—	1400	154	—
0.2/0.9		36							400	144	—	1800	648	—	1400	504	—
		24							1400	336	—	2000	480	—	600	144	—
0.2/0.9		56							360	201	60	1620	907	20	1260	705	60
		56							540	302	40	1800	1008	—	1260	705	60
	5	25								3456	—		9865	20		6409	20

Hemmanstal	Registernummer	Littera å kartan	Socken, by och hemman	Delägares namn, hemvist m. m. samt ägobeskrivning	Ägofigurens nummer
1	2	3	4	5	6
				överfört	
				åker, torvmylla på torv	90
				" , —"—	91
				väg imp	92
				åker, torvmylla på grus	93
				" , —"—	94
				" , —"—	95
				betesmark, odl.	96
				" , odl.	97
			Brukningsbålnad: Genom igenläggning av sträcken 105+30 – 110+85 uppkommer brukningsbålnad		
				Summa	
3/32	1³	Bc	Släaröd	Ivan Palemon Pettersson i Ljung	
				åker, tämligen djup torvjord	98
				" , —"—	99
				" , —"—	100
				" , stenb	101
				" , tämligen djup torvjord	102
				" , —"—	103
				" , —"—	104
				" , torvmylla på torv	105
				" , —"—	106
				" , mylla på stenb. grus	107
				—"— , tämligen djup torvjord	108a
				högländ mark, förbättras ej.	108b
				Summa	
1/8	1²	Ca	Ljung	Ivan Palemon Pettersson	
				åker torvmylla på torv	109
				" , —"—	110
				" , —"—	111
				" , —"—	112
				överföres	

Areal								Nuvarande värde			Blivande värde			Förbättringsvärde		
Åker		Äng och odlingsmark		Annan duglig mark		Impediment och högl. mark		pr har	pr ägofigur		pr har	pr ägofigur		pr har	pr ägofigur	
Har	ar	Har	ar	Har	ar	Har	ar	Kr.	Kr.	öre	Kr.	Kr.	öre	Kr.	Kr.	öre
7		8		9		10		11	12		13	14		15	16	
5	25								3456	—		9865	20		6409	20
	38							900	342	—	1.800	684	—	900	342	—
	30							900	270	—	1.800	540	—	900	270	—
							04	—	—		—	—		—	—	
	20							1440	288	—	1.800	360	—	360	72	—
	38							1620	615	60	1.800	684	—	180	68	40
	10							1.440	144	—	1.800	180	—	360	36	—
			46					480	216	—	800	360	—	320	144	—
			23					480	110	40	800	184	—	320	73	60
som	bröknas	till 400	kr/ha	forstfg.	79-91	aker	till	400×5.93	=			2.372	—		2.372	—
6	61		68				04		5442	—		15.229	20		9787	20
	78							700	546	—	1.400	1092	—	700	546	—
	63							700	441	—	1.400	882	—	700	441	—
	51							700	357	—	1.400	714	—	700	357	—
	09							960	86	40	1.600	144	—	640	57	60
	70							800	560	—	2.000	1400	—	1.200	840	—
1	02							800	816	—	2.000	2040	—	1.200	1224	—
1	46							800	1168	—	2.000	2920	—	1.200	1752	—
	22							900	198	—	1.800	396	—	900	198	—
	23							720	165	60	1.800	414	—	1.080	248	40
	03							1200	36	—	2.000	60	—	800	24	—
	33							1.000	330	—	2.000	660	—	1.000	330	—
							30	—	—		—	—		—	—	
6	00						30		4704	—		10.722	—		6018	—
	11							900	99	—	1.800	198	—	900	99	—
	40							900	360	—	1.800	720	—	900	360	—
	20							720	144	—	1.800	360	—	1.080	216	—
	46							720	331	20	1.800	828	—	1.080	496	80
1	17								934	20		2106	—		1171	80

Hemmanstal	Registernummer	Littera å kartan	Socken, by och hemman	Delägares namn, hemvist m. m. samt ägobeskrivning	Ägofigurens nummer
1	2	3	4	5	6
				Överföres	
				åker torvmylla på torv	113
				" " mylla på stenb. grus	114
				" " tämligen djup tångjord	115
				" " mylla på lera	116
				" " mylla på stenb. grus	117
				" " —"—	118
				" " —"—	119
				" " torvmylla på torv	120
				" " mylla på lera	121
				" " torvmylla på torv	122
				" " —"—	123
				" " —"—	124
				" " mylla på lera	125
				" " torvmylla på torv	126
				" " —"—	127
				ängsmark	128
				rör imp.	129
				högländ mark, förbättras ej	130
				Summa	
33/1024	1 13	C b	Ljung	Ire Svensson	
				åker, torvmylla på torv	131
				" " —"—	132
				" " —"—	133
				Summa	
65/1024	1 12	C c	Ljung	Ire Svensson	
				åker, myr torvbl. mylla på lera	134
				Överföres	

	Areal								Nuvarande värde			Blivande värde			Förbättringsvärde		
	Åker		Äng och odlingsmark		Annan duglig mark		Impediment och högl. mark		pr har	pr ägofigur		pr har	pr ägofigur		pr har	pr ägofigur	
	Har	ar	Har	ar	Har	ar	Har	ar	Kr.	Kr.	öre	Kr.	Kr.	öre	Kr.	Kr.	öre
	7		8		9		10		11	12		13	14		15	16	
	1	17								934	20		2106	—		1171	80
		41							720	296	20	1800	738	—	1080	442	80
		22							1200	264	—	2000	440	—	800	176	—
		04							1000	40	—	2000	80	—	1000	40	—
		17							1000	170	—	2000	340	—	1000	170	—
		15							1400	210	—	2000	300	—	600	90	—
		29							1400	406	—	2000	580	—	600	174	—
		06							1400	84	—	2000	120	—	600	36	—
		62							720	14	40	1800	36	—	1080	21	60
		64							1100	704	—	2200	1408	—	1100	704	—
	1	24							800	992	—	2000	2480	—	1200	1488	—
03/09	1	22							600	732	—	1800	2196	—	1200	1464	—
		52							720	374	40	1800	936	—	1080	561	60
		53							1100	583	—	2200	1166	—	1100	583	—
	1	06							800	848	—	2000	2120	—	1200	1272	—
03/09		53							600	318	—	1800	954	—	1200	636	—
				07					360	25	20	600	42	—	240	16	80
								07	—	—		—	—		—	—	
								40	—	—		—	—		—	—	
	8	27		07				47		6994	40		16042	—		9047	60
03/09		93							600	558	—	1800	1674	—	1200	1116	—
	1	02							800	816	—	2000	2040	—	1200	1224	—
		31							800	248	—	2000	620	—	1200	372	—
	2	26								1622	—		4334	—		2712	—
		82							1440	1180	80	2400	1968	—	960	787	20
		82								1180	80		1968	—		787	20

Hemmanstal	Registernummer	Littera å kartan	Socken, by och hemman	Delägares namn, hemvist m. m. samt ägobeskrivning	Ägofigurens nummer
1	2	3	4	5	6
				överfört	
				åker, ngt torvbl. mylla på lera	135
				" " —"—	136
				" " —"—	137
				" " —"—	138
				" " —"—	139
				" " mylla på torvj.	140
				väg imp.	141
				Summa	
15/512	1"	Cd	Ljung	Ive Svensson	
				åker, mylla på lera	142
				" " —"—	143
				Summa	
Ars	14	Ce	Ljung	Alfred Svensson	
				åker, mylla på lera	144
				" " —"—	145
				Summa	
7/64	19	Cf	Ljung	Nornfrid Möllersteds	
				arr. Harald Nilsson	
				åker, mylla på lera	146
				" " ngt torvbl. mylla på lera	147
				" " mylla på lera	148
				" " —"—	149
				" " ngt torvbl. mylla på lera	150
				" " mylla på lera	151
				" " ngt torvbl. mylla på lera	152
				överföres	

Areal								Nuvarande värde			Blivande värde			Förbättringsvärde		
Åker		Äng och odlingsmark		Annan duglig mark		Impediment och högl. mark		pr har	pr ägofigur		pr har	pr ägofigur		pr har	pr ägofigur	
Har	ar	Har	ar	Har	ar	Har	ar	Kr.	Kr.	öre	Kr.	Kr.	öre	Kr.	Kr.	öre
7		8		9		10		11	12		13	14		15	16	
	82								1180	80		1968	—		787	20
1	44							960	1382	40	2400	3456	—	1440	2073	60
0.3/0.9	61							600	366	—	1800	1098	—	1200	732	—
	67							1440	964	80	2400	1608	—	960	643	20
1	47							960	1411	20	2400	3528	—	1440	2116	80
	25							880	220	—	2200	550	—	1320	330	—
	01							800	8	—	2000	20	—	1200	12	—
							02	—	—		—	—		—	—	
5	27						02		5533	20		12228	—		6694	80
	28							880	246	40	2200	616	—	1320	369	60
	10							1320	132	—	2200	220	—	880	88	—
	38								378	40		836	—		457	60
0.4/0.9	65							800	520	—	1800	1170	—	1000	650	—
	44							1400	616	—	2000	880	—	600	264	—
1	09								1136	—		2050	—		914	—
	35							1680	588	—	2400	840	—	720	252	—
1	14							1200	1368	—	2400	2736	—	1200	1368	—
	47							1440	676	80	2400	1128	—	960	451	20
	53							1680	890	40	2400	1272	—	720	381	60
1	02							1440	1468	80	2400	2448	—	960	979	20
	45							1440	648	—	2400	1080	—	960	432	—
1	57							1200	1812	—	2400	3624	—	1200	1812	—
5	47								7452	—		13128	—		5676	—

Hemmanstal	Registernummer	Littera å kartan	Socken, by och hemman	Delägares namn, hemvist m. m. samt ägobeskrivning	Ägofigurens nummer
1	2	3	4	5	6
				överfört	
				åker, mylle på lera	153
				" " —"—	154
				" " —"—	155
				" " —"—	156
				" " —"—	157
				" " —"—	158
				" " —"—	159
				" " —"—	160
				" " mylle på grus	161
				" " torvmylle på torv	162
				" " —"—	163
				" " torvbl. mylle på grus	164
				betesmark m.m.	165
				" " m.m.	166
				tög imp	167
				högländ mark, förbättras ej	168
				" " " "	169
				Summa	
4/64	1⁸	C 9	Ljung	Cornelius Åkesson	
				åker, torvbl. mylle på grus	170
				" " —"—	171
				" " torvmylle på torv	172
				" " —"—	173
				" " mylle på grus	174
				" " torvmylle på torv	175
				" " mylle på grus	176
				" " torvmylle m.m. på grus	177
				överföres	

Areal								Nuvarande värde			Blivande värde			Förbättringsvärde		
Åker		Äng och odlingsmark		Annan duglig mark		Impediment och högl. mark		pr har	pr ägofigur		pr har	pr ägofigur		pr har	pr ägofigur	
Har	ar	Har	ar	Har	ar	Har	ar	Kr.	Kr.	öre	Kr.	Kr.	öre	Kr.	Kr.	öre
7		8		9		10		11	12		13	14		15	16	
5	17								7452	—		13.128	—		5676	—
	35							1.680	588	—	2.400	840	—	720	252	—
	13							1.200	156	—	2400	312	—	1200	156	—
	16							1.680	268	80	2.400	384	—	720	115	20
	54							1200	648	—	2.400	1296	—	1.200	648	—
	53							1.200	636	—	2400	1272	—	1.200	636	—
1	57							1.440	2174	40	2.400	3624	—	960	1449	60
	63							1.440	907	20	2.400	1512	—	960	604	80
	18							1.400	252	—	2.000	360	—	600	108	—
	33							1200	396	—	2.000	660	—	800	264	—
0.3/0.9	43							480	206	40	1.440	619	20	960	412	80
	21							640	134	40	1.600	336	—	960	201	60
	25							1.260	315	—	1.800	460	—	540	135	—
			11					540	59	40	600	66	—	60	6	60
			18					420	75	60	600	108	—	180	32	40
							02	—	—		—	—		—	—	
							55	—	—		—	—		—	—	
							11	—	—		—	—		—	—	
10	72		29				68		14269	20		24967	20		10.698	—
	27							720	194	40	1.800	486	—	1.080	291	60
	11							720	79	20	1.800	198	—	1.080	118	80
0.3/0.9	12							480	57	60	1.440	172	80	960	115	20
0.3/0.9	07							480	33	60	1.440	100	80	960	67	20
	16							1.080	172	80	1.800	288	—	720	115	20
0.3/0.9	19							480	91	20	1440	273	60	960	182	40
	08							1.080	86	40	1.800	144	—	720	57	60
	12							900	108	—	1.800	216	—	900	108	—
1	12								823	20		1879	20		1056	—

Hemmanstal	Registernummer	Littera å kartan	Socken, by och hemman	Delägares namn, hemvist m. m. samt ägobeskrivning	Ägofigurens nummer
1	2	3	4	5	6
				överfört	
				åker, forvmylla m.m. på grus	178
				" , —"—	179
				" , —"—	180
				" , mylla på grus m.m.	181
				" , —"—	182
				" , —"—	183
				" , forvmylla på forv	184
				" , mylla på grus m.m.	185
				" , —"—	186
				Betesmark m.m.	187
				" m.m.	188
				väg imp	189
				" "	190
			Bruhningsbåtnad: Genomigenläggning av str. 104+83-105+11 uppkommer bruhningsbåtnad, 1 m		
				Summa	
samt. sandtag.		Ch	Ljung	Samfällt sandtag till Ljung	
				Brukare Cornelius Åkesson	
				åker, mylla på grus m.m.	191
				Betesmark m.m.	192
				väg " imp.	193
				Summa	
samt. lertag.		Ci	Ljung	Samfällt lertag till Ljung	
				Brukare Nils Sture Johansson	
				åker, mylla på sandbl. lera	194
				" , —"—	195
				Summa	

	Areal								Nuvarande värde			Blivande värde			Förbättringsvärde		
	Åker		Äng och odlingsmark		Annan duglig mark		Impediment och högl. mark		pr har	pr ägofigur		pr har	pr ägofigur		pr har	pr ägofigur	
	Har	ar	Har	ar	Har	ar	Har	ar	Kr.	Kr.	öre	Kr.	Kr.	öre	Kr.	Kr.	öre
	7		8		9		10		11	12		13	14		15	16	
	1	12								823	20		1879	20		1056	—
		15							900	135	—	1.800	270	—	900	135	—
		22							1.080	237	60	1.800	396	—	720	158	40
		30							900	270	—	1.800	540	—	900	270	—
		22							1.080	237	60	1.800	396	—	720	158	40
		19							1.080	205	20	1.800	342	—	720	136	80
		33							1.080	356	40	1.800	594	—	720	237	60
0.3/0.9		85							480	408	—	1.440	1224	—	960	816	—
		08							1.400	112	—	2.000	160	—	600	48	—
		06							1.600	96	—	2000	120	—	400	24	—
				02					420	8	40	600	12	—	180	3	60
				02					420	8	40	600	12	—	180	3	60
								04	—	—		—	—		—	—	
								03	—	—		—	—		—	—	
	beräknas till 500 kr/ha för fig. 185-186 eller 500 × 0.14 =												70	—		70	—
	3	52		04				07		2897	80		6015	20		3117	40
		05							1600	80	—	2000	100	—	400	20	—
				08					420	33	60	600	48	—	180	14	40
								02	—	—		—	—		—	—	
		05		08				02		113	60		148	—		34	40
		15							1.320	198	—	2.200	330	—	880	132	—
		12							1.540	184	80	2200	264	—	660	79	20
		27								382	80		594	—		211	20

Hemmanstal	Registernummer	Littera å kartan	Socken, by och hemman	Delägares namn, hemvist m. m. samt ägobeskrivning	Ägofigurens nummer
1	2	3	4	5	6
31/328	a1 1 6-7	Ck	Ljung	Nils Sture Johansson	
				åker, mylla på lera	196
				" " —"—	197
				" " —"—	198
				" " —"—	199
				" " —"—	200
				Betesmark m.m.	201
				" m.m	202
				" m.m.	203
				högländ mark, förbättras ej	204
				åker, mylla på sandbl. lera	205
				" " —"—	206
				" " —"—	207
				" " —"—	208
				" " —"—	209
				" " —"—	210
				" , djup dy- och mulljord	211
				" , mylla på lera	212
				" , djup dy- och mulljord	213
				" " —"—	214
				" " —"—	215
				" " —"—	216
				" " —"—	217
				" " —"—	218
				" , mylla på lera	219
				" " —"—	220
				" " —"—	221
				råg imp	222
				högländ mark, förbättras ej 4	223
				Summa	

Areal								Nuvarande värde			Blivande värde			Förbättringsvärde		
Åker		Äng och odlingsmark		Annan duglig mark		Impediment och högl. mark		pr har	pr ägofigur		pr har	pr ägofigur		pr har	pr ägofigur	
Har	ar	Har	ar	Har	ar	Har	ar	Kr.	Kr.	öre	Kr.	Kr.	öre	Kr.	Kr.	öre
7		8		9		10		11	12		13	14		15	16	
1	01							880	888	80	2.200	2222	—	1.320	1333	20
	77							1.440	1108	80	2.400	1848	—	960	739	20
	11							1.440	158	40	2400	264	—	960	105	60
	58							1.200	696	—	2.400	1392	—	1.200	696	—
	20							1.440	288	—	2.400	480	—	960	192	—
			17					360	61	20	600	102	—	240	40	80
			12					360	43	20	600	72	—	240	28	80
			12					360	43	20	600	72	—	240	28	80
							49	—	—		—	—		—	—	
	21							1.540	323	40	2200	462	—	660	138	60
	27							1.320	356	40	2200	594	—	880	237	60
	08							1.540	123	20	2200	176	—	660	52	80
	16							1.100	176	—	2.200	352	—	1.100	176	—
	16							1.540	246	40	2200	352	—	660	105	60
	49							1.100	539	—	2.200	1078	—	1.100	539	—
03/08	45							660	297	—	1.760	792	—	1.100	495	—
	29							1.100	319	—	2.200	638	—	1.100	319	—
02/07	23							440	101	20	1.540	354	20	1100	253	—
0.2/0.7	23							440	101	20	1.540	354	20	1.100	253	—
03/08	23							660	151	80	1.760	404	80	1.100	253	—
0.2/0.7	28							440	123	20	1.540	431	20	1.100	308	—
0.2/0.7	29							440	127	60	1.540	446	60	1.100	319	—
	26							1.100	286	—	2.200	572	—	1.100	286	—
	15							1.540	231	—	2.200	330	—	660	99	—
	06							1.100	66	—	2.200	132	—	1.100	66	—
	07							1.100	77	—	2.200	154	—	1.100	77	—
							03	—	—		—	—		—	—	
							03	—	—		—	—		—	—	
6	58		41				55		6933	—		14.025	—		7442	—

Hemmanstal	Registernummer	Littera å kartan	Socken, by och hemman	Delägares namn, hemvist m. m. samt ägobeskrivning	Ägofigurens nummer
1	2	3	4	5	6
1/4	15	C 2	Ljung	Nils Sture Johansson	
				åker, mylla på sandbl. lera	224
				" " —a—	225
				" " —a—	226
				" " —a—	227
				" " —a—	228
				" , torvbl. mylla på sandbl. lera	229
				" " —a—	230
				" , mylla på sandbl. lera	231
				" " —a—	232
				" , torvbl. mylla på sandbl lera	233
				" , mylla på sandbl. lera	234
				" " —a—	235
				" " —a—	236
				" " —a—	237
				" , mylla på grusbl. lera	238
				" " —a—	239a
				—a— " —a—	239b
				" , torvbl. mylla på sandbl. lera	240
				" " —a—	241
				" , torvmylla på torv	242
				" , mylla på sandbl. lera	243
				" , torvmylla på torv	244
				" , mylla på sandbl. lera	245
				" " —a—	246
				" , mylla på torv	247
				" , mylla på sandbl. lera	248
				" , torvmylla på torv	249
				" " —a—	250
				" " —a—	251
				överföres	

	Areal								Nuvarande värde			Blivande värde			Förbättringsvärde		
	Åker		Äng och odlingsmark		Annan duglig mark		Impediment och högl. mark		pr har	pr ägofigur		pr har	pr ägofigur		pr har	pr ägofigur	
	Har	ar	Har	ar	Har	ar	Har	ar	Kr.	Kr.	öre	Kr.	Kr.	öre	Kr.	Kr.	öre
	7		8		9		10		11	12		13	14		15	16	
		03							1.440	43	20	2.400	72	—	960	28	80
		33							1.200	396	—	2.400	792	—	1200	396	—
0.3/08		18							720	129	60	1.920	345	60	1200	216	—
		22							1.440	316	80	2.400	528	—	960	211	20
		30							1.680	504	—	2.400	720	—	720	216	—
0.3/0.8		18							720	129	60	1.920	345	60	1200	216	—
0.3/0.8		17							720	122	40	1.920	326	40	1200	204	—
		57							1.440	820	80	2.400	1368	—	960	547	20
		25							1680	420	—	2.400	600	—	720	180	—
0.3/0.8		30							660	198	—	1.760	528	—	1.100	330	—
		93							1.200	1116	—	2.400	2232	—	1.200	1116	—
		46							1.200	552	—	2400	1104	—	1200	552	—
		23							1.440	331	20	2.400	552	—	960	220	80
		16							1.200	192	—	2.400	384	—	1200	192	—
		33							1.440	475	20	2400	792	—	960	316	80
		28							1.440	403	20	2400	672	—	960	268	80
		75							1.440	1080	—	2.400	1800	—	960	720	—
0.3/0.8		37							660	244	20	1.760	657	20	1.100	407	—
0.2/0.7		52							440	228	80	1.540	800	80	1.100	572	—
0.3/0.8		27							540	145	80	1.440	388	80	900	243	—
		14							1.320	184	80	2.200	308	—	880	123	20
0.3/08		20							540	108	—	1.440	288	—	900	180	—
		08							1.320	105	60	2.200	176	—	880	70	40
		11							1.320	145	20	2.200	242	—	880	96	80
0.4/0.9		05							720	36	—	1.620	81	—	900	45	—
		05							1.320	66	—	2.200	110	—	880	44	—
0.3/0.8		11							540	59	40	1.440	158	40	900	99	—
0.3/0.8		11							540	59	40	1.440	158	40	900	99	—
0.3/0.8		16							540	86	40	1.440	230	40	900	144	—
	7	84								8699	60		16754	60		8055	—

Hemmanstal	Registernummer	Littera å kartan	Socken, by och hemman	Delägares namn, hemvist m. m. samt ägobeskrivning	Ägofigurens nummer
1	2	3	4	5	6
				Överfört	
				åker, torvmylle på lera	252
				" " — " —	253
				" " — " —	254
				" " — " —	255
				" " torvmylle på sandbl. lera	256
				" " — " —	257
				" " torvmylle på lera	258
				" " — " —	259
				" " — " —	260
				" " — " —	261
				" " — " —	262
				" " torvmylle på sandbl. lera	263
				" " — " —	264
				" " — " —	265
				" " — " —	266
				" " — " —	267
				" " — " —	268
				" " — " —	269
				" " — " —	270
				" " mylle på sandbl. lera	271
				" " — " —	272
				" " — " —	273
				" " — " —	274
				" " — " —	275
				" " — " —	276
				" " — " —	277
				" " — " —	278
				vång imp	279
				överföres	

	Areal								Nuvarande värde			Blivande värde			Förbättringsvärde		
	Åker		Äng och odlingsmark		Annan duglig mark		Impediment och högl. mark		pr har	pr ägofigur		pr har	pr ägofigur		pr har	pr ägofigur	
	Har	ar	Har	ar	Har	ar	Har	ar	Kr.	Kr.	öre	Kr.	Kr.	öre	Kr.	Kr.	öre
	7		8		9		10		11	12		13	14		15	16	
	7	84								8699	60		16.754	60		8055	—
0.2/0.7		22							360	79	20	1260	277	20	900	198	—
0.2/0.7		29							360	104	40	1260	365	40	900	261	—
0.2/0.7		37							360	133	20	1260	466	20	900	333	—
0.2/0.7		42							360	151	20	1260	529	20	900	378	—
0.2/0.9		28							800	224	—	1800	504	—	1000	280	—
0.1/0.9		16							800	128	—	1800	288	—	1000	160	—
0.2/0.7		08							360	28	80	1260	100	80	900	72	—
0.2/0.7		26							360	93	60	1260	327	60	900	234	—
0.2/0.7		27							360	97	20	1260	340	20	900	243	—
0.2/0.7		22							360	79	20	1260	277	20	900	198	—
0.2/0.7		15							360	54	—	1260	189	—	900	135	—
		13							1000	130	—	2000	260	—	1000	130	—
		22							1000	220	—	2000	440	—	1000	220	—
		21							1000	210	—	2000	420	—	1000	210	—
		18							1000	180	—	2000	360	—	1000	180	—
		22							1000	220	—	2000	440	—	1000	220	—
		25							1000	250	—	2000	500	—	1000	250	—
		09							1000	90	—	2000	180	—	1000	90	—
		66							1100	726	—	2200	1452	—	1100	726	—
		42							1320	554	40	2200	924	—	880	369	60
	1	04							1320	1372	80	2200	2288	—	880	915	20
		18							880	158	40	2200	396	—	1320	237	60
		22							1760	387	20	2200	484	—	440	96	80
		57							1320	752	40	2200	1254	—	880	501	60
		20							1320	264	—	2200	440	—	880	176	—
		33							1320	435	60	2200	726	—	880	290	40
		29							1320	382	80	2200	638	—	880	255	20
								04	—	—		—	—		—	—	
	15	77						04		16206	—		31.621	40		15415	40

Hemmanstal	Registernummer	Littera å kartan	Socken, by och hemman	Delägares namn, hemvist m. m. samt ägobeskrivning	Ägofigurens nummer
1	2	3	4	5	6
				högländ mark, överfört förbättras ej	280a
				högländ mark, förbättras ej	280b
			Brukningsbåtnad: Genom igenläggning av str. 102+50-104+83 uppkommer brukningsbåtnad,		
				Summa	
35/328	av 1 6-7	Cm	Ljung	Sigfrid Svensson	
				betesmark mm.	281
				Summa	
209/3712	12 1	Da	Forestad	Knut Ekdahl	
				åker, mylle på sandhl. lera	282
				" , —"—	283
				" , djup dy- och mulljord	284
				" —"—	285
				Summa	
3/16	4 2	Db	Forestad	Knut Ekdahl	
				åker, mylle på sand	286
				" , —"—	287
				" , mylle på torv	288
				betesmark, skogb	289
				" , —"—	290
				Summa	
3/16	5 3	Dc	Forestad	Nelof Persson, Per Alfred Forèn,	
				Agda Persson och Artur Persson	
				åker, mylle på grusbl. lera	291
				" , —"—	292
				" , mylle på sand	293
				" , —"—	294
				" , lavmylle på torv	295
			Brukningsbåtnad: Genom igenläggning av 131+00 - 131+60 uppkommer brukningsbåtnad, om		
				Summa	

	Areal								Nuvarande värde			Blivande värde			Förbättringsvärde		
	Åker		Äng och odlingsmark		Annan duglig mark		Impediment och högl. mark		pr har	pr ägofigur		pr har	pr ägofigur		pr har	pr ägofigur	
	Har	ar	Har	ar	Har	ar	Har	ar	Kr.	Kr.	öre	Kr.	Kr.	öre	Kr.	Kr.	öre
	7		8		9		10		11	12		13	14		15	16	
	15	77						04		16.206	—		31.621	40		15.415	40
							1	17	—	—		—	—		—	—	
								26	—	—		—	—		—	—	
som beräknas till 300 kr/ha förfig 256-259, 267-270 och 272-276 el till 300 x 4.21 =													1.263	—		1.263	—
	15	77					1	47		16 206	—		32.884	40		16 678	40
				19					720	136	80	1200	228	—	480	91	20
				19						136	80		228	—		91	20
		45							1100	495	—	2.200	990	—	1.100	495	—
		67							1.320	884	40	2.200	1474	—	880	589	60
0.3/0.8		57							660	376	20	1.760	1003	20	1.100	627	—
0.2/07		93							440	409	20	1.540	1432	20	1.100	1023	—
	2	62								2164	80		4899	40		2734	60
		49							1.320	646	80	2.200	1078	—	880	431	20
0.4/0.9	1	02							880	897	60	1.980	2019	60	1.100	1122	—
		38							480	182	40	1.600	608	—	1.120	425	60
				55					200	110	—	500	275	—	300	165	—
				22					300	66	—	400	88	—	100	22	—
	1	89		77						1902	80		4068	60		2165	80
		13							1.320	171	60	2.200	286	—	880	114	40
		14							1.320	184	80	2.200	308	—	880	123	20
		35							1.200	420	—	2.000	700	—	800	280	—
		22							1.200	264	—	2.000	440	—	800	176	—
		06							640	38	40	1.600	96	—	960	57	60
beräknas till 300 kr/ha förfig 293-295 eller till 300 x 0.63 =													189	—		189	—
		90								1078	80		2019	—		940	20

71.

Hemmanstal	Registernummer	Littera å kartan	Socken, by och hemman	Delägares namn, hemvist m. m. samt ägobeskrivning	Ägofigurens nummer
1	2	3	4	5	6
3/16	5^{2}	Dd	Forestad	Nelof Persson, Per Alfred Forén, Agda Persson och Artur Persson	
				ängsmark	296
				"	297
				"	298
				"	299
				åker, towmylle på tow	300
				" , mylle på sand	301
				" , —"—	302
				Betesmark, skogb.	303
			Brukningsbätnad: Genom igenläggning av str. B1+60–B2+25 uppkommer brukningsbätnad.		
				Summa	
165/512	2^{6}	De	Forestad	Lennart Davidsson	
				ängsmark	304
				Summa	
166/1000	1^{19}	Df	Forestad	Fritiof och Bernhard Vallerstedt Nilsson	
				ängsmark	305
				"	306
				"	307
				åker, mylle på sandbl. lera	308
				" , —"—	309
				" , —"—	310
				Summa	
7/64	1^{16}	Dg	Forestad	Fritiof och Bernhard Vallerstedt Nilsson	
				åker, mylle på sandbl. lera	311
				" , —"—	312
				" , —"—	313
				Summa	

Areal								Nuvarande värde			Blivande värde			Förbättringsvärde		
Åker		Äng och odlingsmark		Annan duglig mark		Impediment och högl. mark		pr har	pr ägofigur		pr har	pr ägofigur		pr har	pr ägofigur	
Har	ar	Har	ar	Har	ar	Har	ar	Kr.	Kr.	öre	Kr.	Kr.	öre	Kr.	Kr.	öre
7		8		9		10		11	12		13	14		15	16	
			07					800	56	—	800	56	—	—	—	
			33					800	264	—	800	264	—	—	—	
			16					600	96	—	600	96	—	—	—	
			07					600	42	—	600	42	—	—	—	
	14							480	67	20	1.600	224	—	1.120	156	80
	29							800	232	—	2.000	580	—	1.200	348	—
	27							1.000	270	—	2.000	540	—	1.000	270	—
			12					300	36	—	400	48	—	100	12	—
som beräknas till 300 kr/ha för fig. 300-302 eller till 300×0,70 =												210	—		210	—
	70		75						1063	20		2060	—		996	80
			07					600	42	—	600	42	—	—	—	
			07						42	—		42	—	—	—	
			08					800	64	—	800	64	—	—	—	
			23					1.000	230	—	1.000	230	—	—	—	
			03					1.000	30	—	1.000	30	—	—	—	
	06							1.760	105	60	2.200	132	—	440	26	40
	39							1.320	514	80	2.200	858	—	880	343	20
	17							1.320	224	40	2.200	374	—	880	149	60
	62		34						1168	80		1688	—		519	20
	38							1.100	418	—	2.200	836	—	1.100	418	—
	44							1.100	484	—	2.200	968	—	1.100	484	—
	60							1.320	792	—	2 200	1320	—	880	528	—
1	42								1694	—		3124	—		1430	—

Hemmanstal	Registernummer	Littera å kartan	Socken, by och hemman	Delägares namn, hemvist m. m. samt ägobeskrivning	Ägofigurens nummer
1	2	3	4	5	6
57/1000	1 20	Dh	Forestad	Gerda Pernilla Månssons stbhus.	
				arr. Ture Månsson	
				åker, mylla på sandbl. lera	314
				" , —"—	315
				" , torvmylla på sandbl. lera	316
				" , —"—	317
				" , —"—	318
				" , —"—	319
				" , —"—	320
				" , mylla på lera	321
				" , —"—	322
				" , —"—	323
				" , —"—	324
				" , —"—	325
				" , —"—	326
				" , —"—	327
				" , torvmylla på sand	328
				" , —"—	329
				" —"—	330
				högländ mark, förbättras ej	331a
				väg imp.	331b
				" "	332
			Brukningsbätnad: Genom igenläggning av str. BO-BO+68 uppkommer brukningsbätnad;		
				Summa	
105/1024	2 7	Di	Forestad	Gerda Pernilla Månssons stbhus.	
				arr. Ture Månsson	
				betesmark, stenb	333
				åker, mylla på lera	334
				" , —"—	335
				" , —"—	336
				" , —"—	337
				" , —"—	338
				Överföres	

	Areal								Nuvarande värde			Blivande värde			Förbättringsvärde		
	Åker		Äng och odlingsmark		Annan duglig mark		Impediment och högl. mark		pr har	pr ägofigur		pr har	pr ägofigur		pr har	pr ägofigur	
	Har	ar	Har	ar	Har	ar	Har	ar	Kr.	Kr.	öre	Kr.	Kr.	öre	Kr.	Kr.	öre
	7		8		9		10		11	12		13	14		15	16	
		23							1.100	253	—	2.200	506	—	1.100	253	—
		24							1.320	316	80	2.200	528	—	880	211	20
0.3/0.8		38							600	228	—	1.600	608	—	1.000	380	—
		33							1.200	396	—	2.000	660	—	800	264	—
		17							1.600	272	—	2.000	340	—	400	68	—
0.4/0.9		33							800	264	—	1.800	594	—	1.000	330	—
		28							1.000	280	—	2.000	560	—	1.000	280	—
		50							1.920	960	—	2.400	1200	—	480	240	—
		07							1680	117	60	2.400	168	—	720	50	40
		46							1.200	552	—	2.400	1104	—	1.200	552	—
		18							1680	302	40	2.400	432	—	720	129	60
		21							1.680	352	80	2.400	504	—	720	151	20
		38							1440	547	20	2.400	912	—	960	364	80
		14							1.680	235	20	2.400	336	—	720	100	80
		07							1200	84	—	2.000	140	—	800	56	—
		16							1.200	192	—	2.000	320	—	800	128	—
		99							600	594	—	2.000	1980	—	1.400	1386	—
								1 60	—	—		—	—		—	—	
								20	—	—		—	—		—	—	
								02	—	—		—	—		—	—	
som beräknas			till 300 kr/ha för fig 314-315					eller till 300 : 0,47					141	—		141	—
	5	12						1 82		5947	—		11.033	—		5086	—
				26					300	78	—	400	104	—	100	26	—
		21							1.680	352	80	2.400	504	—	720	151	20
		84							1.680	1411	20	2.400	2016	—	720	604	80
		36							1.440	518	40	2.400	864	—	960	345	60
		69							1.440	993	60	2.400	1656	—	960	662	40
		67							1.440	964	80	2.400	1608	—	960	643	20
	2	77		26						4318	80		6752	—		2433	20

Hemmanstal	Registernummer	Littera å kartan	Socken, by och hemman	Delägares namn, hemvist m. m. samt ägobeskrivning	Ägofigurens nummer
1	2	3	4	5	6
				överfört	
				åker, torvmylla på sand	339
				" , mylla på sandbl. lera	340
				" , —"—	341
				" , torvmylla på sand	342
				" —"—	343
				högländ mark, förbättras ej	344a
				v 89 imp	344b
				" imp.	345
				Summa	
1/4	14	Dk	Forestad	Elof Månsson	
				åker, mylla på lera	346
				" , torvmylla på sand	347
				" , torvmylla på torr	348
				" —"—	349
				bebyggd skogb.	350a
				högländ mark, förbättras ej	350b
				Summa	
3/16	33	D2	Forestad	John Davidsson	
				åker, mylla på sand	351
				" , —"—	352
				Summa	
1/4	32	Dm	Forestad	John Davidsson	
				åker, mylla på sand	353
				" , —"—	354
				Summa	

Areal								Nuvarande värde			Blivande värde			Förbättringsvärde		
Åker		Äng och odlingsmark		Annan duglig mark		Impediment och högl. mark		pr har	pr ägofigur		pr har	pr ägofigur		pr har	pr ägofigur	
Har	ar	Har	ar	Har	ar	Har	ar	Kr.	Kr.	öre	Kr.	Kr.	öre	Kr.	Kr.	öre
7		8		9		10		11	12		13	14		15	16	
2	77		26						4318	80		6752	—		2433	20
	59							1.400	826	—	2.000	1180	—	600	354	—
	84							1.760	1478	40	2.200	1848	—	440	369	60
	98							1.320	1293	60	2.200	2156	—	880	862	40
1	25							1.000	1250	—	2.000	2500	—	1.000	1250	—
	44							1.200	528		2.000	880	—	800	352	—
						2	25	—	—		—	—		—	—	
							03	—	—		—	—		—	—	
							07	—	—		—	—		—	—	
6	87		26			2	35		9694	80		15316	—		5621	20
	25							1.200	300	—	2.000	500	—	800	200	—
1	22							1.000	1220	—	2.000	2440	—	1.000	1220	—
	28							1.120	313	60	1.600	448	—	480	134	40
	14							960	134	40	1.600	224	—	640	89	60
			11					300	33	—	400	44	—	100	11	—
							97	—	—		—	—		—	—	
1	89		11				97		2001	—		3656	—		1655	—
	78							1.000	780	—	2.000	1560	—	1.000	780	—
	29							1.400	406	—	2.000	580	—	600	174	—
1	07								1186	—		2140	—		954	—
	29							1.200	348	—	2.000	580	—	800	232	—
	51							800	408	—	2.000	1020	—	1.200	612	—
	80								756	—		1600	—		844	—

Hemmanstal	Registernummer	Littera å kartan	Socken, by och hemman	Delägares namn, hemvist m. m. samt ägobeskrivning	Ägofigurens nummer
1	2	3	4	5	6
Avs	4⁶	Dn	Forestad	John Davidsson	
				åker, mylle på lera	355
				Betesmark, skogb.	356
				Summa	
Avs N:ll	1¹⁸	Do	Forestad	Måns och Elna Nilsson	
				åker, torrmylle på sand	357
				Summa	
			Röstånga socken		
1/8	1³	Ea	Holema	Jöns Svensson	
				arr. Sixten Svensson	
				åker, torrmylle på lera	358
				" " —"—	359
				" " —"—	360
				" " —"—	361
				Betesmark, skogb.	362
				åker, mylle på lera	363
				" " —"—	364
				" " mylle på sandbl. lera	365
				" " —"—	366
				" " —"—	367
				" " mylle på lera	368
				" " —"—	369
				" " mylle på sandbl. lera	370
				" " mylle på lera	371
				" " mylle på lera	372
				" " —"—	373
				Överföres	

Areal								Nuvarande värde			Blivande värde			Förbättringsvärde		
Åker		Äng och odlingsmark		Annan duglig mark		Impediment och högl. mark		pr har	pr ägofigur		pr har	pr ägofigur		pr har	pr ägofigur	
Har	ar	Har	ar	Har	ar	Har	ar	Kr.	Kr.	öre	Kr.	Kr.	öre	Kr.	Kr.	öre
7		8		9		10		11	12		13	14		15	16	
	74							480	355	20	1600	1184	—	1120	828	80
			37					200	74	—	500	185	—	300	111	—
	74		37						429	20		1369	—		939	80
	83							600	498	—	2000	1660	—	1400	1162	—
	83								498	—		1660	—		1162	—
	28							1120	313	60	1600	448	—	480	134	40
	18							1120	201	60	1600	288	—	480	86	40
1	25							1200	1500	—	2000	2500	—	800	1000	—
	80							1000	800	—	2000	1600	—	1000	800	—
			26					300	78	—	400	104	—	100	26	—
	83							1200	996	—	2400	1992	—	1200	996	—
	97							1200	1164	—	2400	2328	—	1200	1164	—
	13							1540	200	20	2200	286	—	660	85	80
	26							1540	400	40	2200	572	—	660	171	60
	33							1540	508	20	2200	726	—	660	217	80
	79							1200	948	—	2400	1896	—	1200	948	—
1	57							1200	1884	—	2400	3768	—	1200	1884	—
1	04							1100	1144	—	2200	2288	—	1100	1144	—
	68							1200	816	—	2400	1632	—	1200	816	—
0.4/0.9	19							800	162	—	1800	342	—	1000	190	—
0.3/0.9	06							800	48	—	1800	108	—	1000	60	—
9	36		26						11164	—		20878	—		9724	—

Hemmanstal	Registernummer	Littera å kartan	Socken, by och hemman	Delägares namn, hemvist m. m. samt ägobeskrivning	Ägofigurens nummer
1	2	3	4	5	6
				överfört	
				åker, mylle på lera	374
				väg imp	375
				Summa	
15/512	2^{10}	Eb	Kolema	Jöns Svensson	
				arr. Sixten Svensson	-
				åker mylle på lera	376
				-"-, mylle på torv	377
				Summa	
1/32	2^{9}	Ec	Kolema	Svante Bergfors	
				åker, mylle på lera	378
				" , mylle på torv	379
				" , -"-	380
				" , -"-	381a
				Vagtärd mark. fortättras ej	381b
				Summa	
1/20	2^{7}	Ed	Kolema	Edvin Blomberg	
				åker, mylle på lera	382
				" , -"-	383
				" , -"-	384
				" , torvmylle på lera	385
				" , -"-	386
				Summa	
samf.		Ee	Kolema	Samf. mosse till Kolema by	
				åker, torvmylle på lera	387
				Summa	

Areal								Nuvarande värde			Blivande värde			Förbättringsvärde		
Åker		Äng och odlingsmark		Annan duglig mark		Impediment och högl. mark		pr har	pr ägofigur		pr har	pr ägofigur		pr har	pr ägofigur	
Har	ar	Har	ar	Har	ar	Har	ar	Kr.	Kr.	öre	Kr.	Kr.	öre	Kr.	Kr.	öre
7		8		9		10		11	12		13	14		15	16	
9	36		26						11.154	—		20878	—		9724	—
	32							1.200	384	—	2400	768	—	1200	384	—
							06	—	—		—	—		—	—	
9	68		26				06		11.538	—		21.646	—		10108	—
	25							1.200	1500	—	2400	3000	—	1200	1500	—
0.3/a.s	02							600	612	—	1.600	1632	—	1.000	1020	—
2	27								2112	—		4632	—		2520	—
	47							1620	2381	40	2700	3969	—	1.080	1587	60
04/a.9	65							800	520	—	1.800	1170	—	1.000	650	—
	63							1.200	756	—	2000	1260	—	800	504	—
04/a.9	59							800	472	—	1.800	1062	—	1.000	590	—
							52	—	—		—	—		—	—	
3	34						52		4129	40		7461	—		3331	60
1	26							1.890	2381	40	2700	3402	—	810	1020	60
1	03							1.890	1946	70	2.700	2781	—	810	834	30
	94							1.620	1.522	80	2700	2538	—	1.080	1015	20
	22							1100	242	—	2.200	484	—	1.100	242	—
	32							1.440	460	80	2.400	768	—	960	307	20
3	77								6553	70		9973	—		3419	30
	21							1200	252	—	2.000	420	—	800	168	—
	21								252	—		420	—		168	—

Hemmanstal	Registernummer	Littera å kartan	Socken, by och hemman	Delägares namn, hemvist m. m. samt ägobeskrivning	Ägofigurens nummer
1	2	3	4	5	6
23/256	5^6	Ef	Kolema	Ernst Göransson	
				åker, mylle på lera	388
				" , —"—	389
				" , torvbl. mylle på lera	390
				" , djup mulljord	391
				högländ mark, förbättras ej	392
				Summa	
5/16	5^3	Eg	Kolema	Bengt Persson	
				åker, mylle på lera	393
				" , —"—	394
				" , —"—	395
				" , —"—	396
				" , djup mulljord	397
				högländ mark, förbättras ej	398
				åker, mylle på grusbl. lera	399
				" , —"—	400
				" , torvbl. mylle på sand m. m.	401
				" , —"—	402
				" , mylle på grusbl. lera	403
				" , torvbl. mylle på sand m. m.	404
				" , mylle på grusbl. lera	405
				högländ mark, förbättras ej	406
				väg imp.	407
			Brukningsbälnad: Genom igenläggning av str. 165+00 - 166+91 uppkommer brukabälnad		
				Summa	
180/2608	6^9	Eh	Kolema	Olof Persson	
				åker, mylle på lera	408
				" , —"—	409
				överföres	

Areal								Nuvarande värde			Blivande värde			Förbättringsvärde		
Åker		Äng och odlingsmark		Annan duglig mark		Impediment och högl. mark		pr har	pr ägofigur		pr har	pr ägofigur		pr har	pr ägofigur	
Har	ar	Har	ar	Har	ar	Har	ar	Kr.	Kr.	öre	Kr.	Kr.	öre	Kr.	Kr.	öre
7		8		9		10		11	12		13	14		15	16	
1	49							1.890	2816	10	2.700	4023	—	810	1206	90
1	03							1.890	1946	70	2.700	2781	—	810	834	30
	38							1.750	665	—	2.500	950	—	750	285	
1	42							1.000	1420	—	2.000	2840	—	1.000	1420	—
							28	—	—		—	—		—	—	
4	32						28		6847	80		10594	—		3746	20
	36							1.890	680	40	2.700	972	—	810	291	60
1	18							1.890	2230	20	2.700	3186	-	810	955	80
	79							1.890	1493	10	2.700	2133	-	810	639	90
	86							1.890	1625	40	2700	2322	—	810	696	60
	14							1.000	140	—	2.000	280	—	1.000	140	—
							10	—	—		—	—		—	—	
	32							1.440	460	80	2.400	768	—	960	307	20
	63							1.920	1209	60	2.400	1512	—	480	302	40
	29							1.200	348	—	2400	696	—	1.200	348	—
1	20							1.200	1440	—	2.400	2880	—	1.200	1440	—
1	08							1.440	1555	20	2.400	2592	—	960	1036	80
0.4/0.9	81							960	777	60	2.160	1749	60	1.200	972	—
	44							1.440	633	60	2.400	1056	—	960	422	40
							12	—	—		—	—		—	—	
							24	—	—		—	—		—	—	
om bräknas till 300 kr/hc fig. 399-405 eller till 300+477 =												1.431	—		1.431	—
8	10						46		12.593	90		21577	60		8983	70
	68							1.620	1101	60	2700	1836	—	1.080	734	40
	81							1.890	1530	90	2700	2187	—	810	656	10
1	49								2632	50		4023	—		1390	50

Hemmanstal	Registernummer	Littera å kartan	Socken, by och hemman	Delägares namn, hemvist m. m. samt ägobeskrivning	Ägofigurens nummer
1	2	3	4	5	6
				överfört	
				åker, mylle på lera	410
				" , —"—	411
				" , mylle på grusbl. lera	412
				" , —"—	413
			Brukningshåtned: Genom igenläggning av stråken 162+50 - 164+90 uppkommer brukningshåtned		
				Summa	
5/32	6⁵	Ei	Kolema	Sven Jönsson	
				åker, mylle på lera	414
				" , —"—	415
				" , —"—	416
				" , —"—	417
				" , —"—	418
				Summa	
5/32	6⁴	Ek	Kolema	Sven Jönsson	
				åker, mylle på lera	419
				" , —"—	420
				" , —"—	421
				" , —"—	422
				" , —"—	423
				Summa	
23/256	5⁵	El	Kolema	Ernst Göransson	
				åker, torvbl. mylle på sand m. m.	424
				" , mylle på grusbl. lera	425
				" , —"—	426
				" , torvbl. mylle på sand m. m.	427
				" , mylle på grusbl. lera	428
				överföres	

PETTERSONSKA BOKTR. EFTR. SKARA

436996

Areal								Nuvarande värde			Blivande värde			Förbättringsvärde		
Åker		Äng och odlingsmark		Annan duglig mark		Impediment och högl. mark		pr har	pr ägofigur		pr har	pr ägofigur		pr har	pr ägofigur	
Har	ar	Har	ar	Har	ar	Har	ar	Kr.	Kr.	öre	Kr.	Kr.	öre	Kr.	Kr.	öre
7		8		9		10		11	12		13	14		15	16	
1	49								2632	50		4023	—		1390	50
	53							2.160	1144	80	2.700	1431	—	540	286	20
	92							1.890	1738	80	2.700	2484	—	810	745	20
	26							1.920	499	20	2.400	624	—	480	124	80
	22							1.920	422	40	2.400	528	—	480	105	60
som												965	—		965	—
3	42								6437	70		10.055	—		3617	30
1	21							1.890	2286	90	2.700	3267	—	810	980	10
	90							1.620	1458	—	2.700	2430	—	1.080	972	—
	73							1.620	1182	60	2.700	1971	—	1.080	788	40
	84							1.620	1360	80	2.700	2268	—	1.080	907	20
	79							1890	1493	10	2.700	2133	—	810	639	90
4	47								7781	40		12.069	—		4287	60
	33							1.620	534	60	2700	891	—	1.080	356	40
1	57							1.620	2543	40	2.700	4239	—	1.080	1695	60
1	51							1.620	2446	20	2.700	4077	—	1.080	1630	80
	77							1.890	1455	30	2.700	2079	—	810	623	70
	62							1.890	982	80	2700	1404	—	810	421	20
4	70								7962	30		12690	—		4727	40
	45							1.200	540	—	2400	1080	—	1.200	540	—
	33							1.440	475	20	2.400	792	—	960	316	80
	78							1.680	1310	40	2.400	1872	—	720	561	60
	34							1.200	408	—	2.400	816	—	1.200	408	—
	63							1.440	907	20	2.400	1512	—	960	604	80
2	53								3640	80		6072	—		2431	20

Hemmanstal	Registernummer	Littera å kartan	Socken, by och hemman	Delägares namn, hemvist m. m. samt ägobeskrivning	Ägofigurens nummer
1	2	3	4	5	6
				överfört	
				åker, mylla på grusbl. lera	429
				" , —"—	430
				" , torvbl. mylla på sand m.m.	431
				väg imp	432
			Brukningsbåtnad: Genom igenläggning av stäcken 166+91-167+88 uppkommer brukningsbåtnad		
				Summa	
1/4	7³	Em	Kolema	Ernst Göransson	
				åker, mylla på grusbl. lera	433
				" , torvbl. mylla på sand	434
				" , mylla på grusbl. lera	435
				" , —"—	436
				väg imp	437
				åker, mylla på lera	438
				" , —"—	439
				" , —"—	440
				" , —"—	441
				" , —"—	442
				" , torvbl. mylla på lera	443
				Summa	
614/2608	6⁸	En	Kolema	Ernst Pettersson	
				åker, mylla på lera	444
				" , —"—	445
				" , —"—	446
				Summa	
45/128	1⁵	[illegible]	Kolema	Sven Svensson	
				åker mylla på lera	447
				överföres	

	Areal								Nuvarande värde			Blivande värde			Förbättringsvärde		
	Åker		Äng och odlingsmark		Annan duglig mark		Impediment och högl. mark		pr har	pr ägofigur		pr har	pr ägofigur		pr har	pr ägofigur	
	Har	ar	Har	ar	Har	ar	Har	ar	Kr.	Kr.	öre	Kr.	Kr.	öre	Kr.	Kr.	öre
	7		8		9		10		11	12		13	14		15	16	
	2	53								3640	80		6072	–		2431	20
		34							1.440	489	60	2.400	816	–	960	326	40
		38							1.440	547	20	2.400	912	–	960	364	80
0.4/0.9		43							960	412	80	2.160	928	80	1.200	516	–
								03	—	—		—	—		—	—	
som beräknas till 400 kr/ha [illegible] 424 425 427 o 428 eller till 400×1.75 =													700	–		700	–
	3	68						03		5090	40		9428	80		4338	40
		35							1.440	504	–	2.400	840	–	960	336	–
0.4/0.9		69							960	662	40	2.160	1490	40	1.200	828	–
		24							1440	345	60	2.400	576	–	960	230	40
		31							1440	446	40	2.400	744	–	960	297	60
								04	—	—		—	—		—	—	
	1	43							1620	2316	60	2.700	3861	–	1080	1544	40
	1	15							1620	1863	–	2700	3105	–	1.080	1242	–
	1	25							1.890	2362	50	2700	3375	–	810	1012	50
	1	79							2.160	3866	40	2700	4833	–	540	966	60
	1	43							2.160	3088	80	2700	3861	–	540	772	20
		70							1.920	1344	–	2.400	1680	–	480	336	–
	9	34						04		16799	70		24365	40		7565	70
		59							1200	708	–	2400	1416	–	1.200	708	–
		30							1.440	432	–	2400	720	–	960	288	–
		29							1.200	348	–	2400	696	–	1200	348	–
	1	18								1488	–		2832	–		1344	–
		32							1.440	460	80	2.400	768	–	960	307	20
		32								460	80		768	–		307	20

Hemmanstal	Registernummer	Littera å kartan	Socken, by och hemman	Delägares namn, hemvist m. m. samt ägobeskrivning	Ägofigurens nummer
1	2	3	4	5	6
				Överfört	
				åker, mylla på lera	448
				" , mulljord	449
				" , —"—	450
				" , mylla på lera	451
				" , —"—	452
				" , —"—	453
				" , mylla på grusbl. lera	454
				" , —"—	455
				Ängsmark, torvjord	456
				" , —"—	457
				" , —"—	458
				" , —"—	459
				Summa	
1/4	72	Ep	Kolema	Sven Jönssen	
				åker, mylla på sandbl. lera	460
				" , —"—	461
				Summa	
183/250	2'	Fa	Nackarp	Reinhold Ludvig Voldemar Smedberg	
				och Olof Fredrik Smedberg	
				arr. Jesper Karlsson	
				åker, mylla på sandbl. lera	462
				" , —"—	463
				" , —"—	464
				Ängsmark, mylla på grus	465
				" , —"—	466
				" , —"—	467
				överföres	

PETTERSONSKA BOKTR.EFTR. SKARA

436096

Areal								Nuvarande värde			Blivande värde			Förbättringsvärde		
Åker		Äng och odlingsmark		Annan duglig mark		Impediment och högl. mark		pr har	pr ägofigur		pr har	pr ägofigur		pr har	pr ägofigur	
Har	ar	Har	ar	Har	ar	Har	ar	Kr.	Kr.	öre	Kr.	Kr.	öre	Kr.	Kr.	öre
7		8		9		10		11	12		13	14		15	16	
	32								460	80		768	—		307	20
	23							1.540	354	20	2200	506	—	660	151	80
	45							1.200	540	—	2.000	900	—	800	360	—
	01							1.800	18	—	2.000	20	—	200	2	—
	56							1.540	862	40	2.200	1232	—	660	369	60
	53							1.920	1017	60	2.400	1272	—	480	254	40
	75							1.440	1080	—	2400	1800	—	960	720	—
	14							1.920	268	80	2.400	336	—	480	67	20
	13							1.680	218	40	2400	312	—	720	93	60
			37					720	266	40	1.200	444	—	480	177	60
			36					720	259	20	1.200	432	—	480	172	80
			14					840	117	60	1200	168	—	360	50	40
			59					840	496	60	1.200	708	—	360	212	40
3	12	1	46						5969	—		8898	—		2939	—
	97							1.680	1629	60	2400	2328	—	720	698	40
	98							1.920	1881	60	2.400	2352	—	480	470	40
1	95								3511	20		4680	—		1168	80
1	08							1680	1814	40	2400	2592	—	720	777	60
	68							1.920	1305	60	2400	1632	—	480	826	40
	67							2160	1447	20	2400	1608	—	240	160	80
			58					1.000	580	—	2000	1160	—	1.000	580	—
			38					1000	380	—	2000	760	—	1.000	380	—
			57					800	456	—	2000	1140		1.200	684	—
2	43	1	53						5983	20		8892	—		2908	80

Hemmanstal	Registernummer	Littera å kartan	Socken, by och hemman	Delägares namn, hemvist m. m. samt ägobeskrivning	Ägofigurens nummer
1	2	3	4	5	6
				överfört	
				öngsmark, mylla på gus	468
				" , —"—	469
				" " —"—	470
				Summa	
		Fb	Nackarp	Statens Järnvägar	
				järnväg imp	471
				Summa	
100/1000	15	Ga	Uggteröd	Johannes Anderssons stbhus (Aug. Johansson)	
				åker, lovmylla påsand	472
				" , —"—	473
				" , —"—	474
				" , —"—	475
				" , mylla påsand	476
				" , —"—	477
				" , —"—	478
				" , —"—	479
				" , —"—	480
				" , —"—	481
				" , —"—	482
				" , lovmylla på lov	483
				" , —"—	484
				väg imp	485
				Brukningsbälnad: Genom igenläggning av Sk. 57+00 – 60+98 uppkommer brukningsbälnad,	
				Summa	

Areal								Nuvarande värde			Blivande värde			Förbättringsvärde		
Åker		Äng och odlingsmark		Annan duglig mark		Impediment och högl. mark		pr har	pr ägofigur		pr har	pr ägofigur		pr har	pr ägofigur	
Har	ar	Har	ar	Har	ar	Har	ar	Kr.	Kr.	öre	Kr.	Kr.	öre	Kr.	Kr.	öre
7		8		9		10		11	12		13	14		15	16	
2	43	1	53						5983	20		8892	—		2908	80
		1	31					1000	1310	—	2000	2620	—	1000	1310	—
			82					1000	820	—	2000	1640	—	1000	820	—
			76					1600	1216	—	2000	1520	—	400	304	—
2	43	4	42						9329	20		14.672	—		5342	80
							24	—	—		—	—		—	—	
							24	—	—		—	—		—	—	
	21							1440	302	40	1.800	378	—	360	75	60
	22							720	158	40	1.800	396	—	1080	237	60
	61							720	439	20	1.800	1098	—	1080	658	80
	49							540	264	60	1.800	882	—	1.260	617	40
	16							1.600	256	—	2.000	320	—	400	64	—
	88							1200	1056	—	2000	1760	—	800	704	—
	66							1.000	660	—	2.000	1320	—	1.000	660	—
	42							1.200	504	—	2.000	840	—	800	336	—
	21							1.000	210	—	2000	420	—	1.000	210	—
	27							800	216	—	2000	540	—	1200	324	—
	20							1.000	200	—	2000	400	—	1.000	200	—
	55							600	330	—	2000	1100	—	1.400	770	—
	44							800	352	—	2.000	880	—	1.200	528	—
							06	—	—		—	—		—	—	
som beräknas till 500 kr/ha för fig. 477 - 484								eller till 500 × 3.63 =				1.815	—		1.815	—
5	32						06		4948	60		12149	—		7200	40

Hemmanstal	Registernummer	Littera å kartan	Socken, by och hemman	Delägares namn, hemvist m. m. samt ägobeskrivning	Ägofigurens nummer
1	2	3	4	5	6
29/1000	1:10	Gb	Uggleröd	Alfred Engdahl	
				åker, tunnmylla på sand	486
				" " —"—	487
				" " —"—	488
				" " —"—	489
				" " —"—	490
				väg imp	491
				Summa	
62/1000	1:11	Gc	Uggleröd	Alfred Engdahl	
				åker, tunnmylla på sand	492
				" " —"—	493
				" " —"—	494
				" " —"—	495
				Ängsmark, stenb.	496
				" " —"—	497
				" " sandj	498
				" " —"—	499
				" " stenb.	500
				" " sandj.	501
				" " —"—	502
				" " stenb.	503
				Summa	
23/1000	1:12	Gd	Uggleröd	Ture Turesson	
				åker, mylla på sten o. grushalt lera	504
				" " —"—	505
				Summa	

PETTERSONSKA BOKTR. EFTR. SVARA

436996

Areal								Nuvarande värde			Blivande värde			Förbättringsvärde		
Åker		Äng och odlingsmark		Annan duglig mark		Impediment och högl. mark		pr har	pr ägofigur		pr har	pr ägofigur		pr har	pr ägofigur	
Har	ar	Har	ar	Har	ar	Har	ar	Kr.	Kr.	öre	Kr.	Kr.	öre	Kr.	Kr.	öre
7		8		9		10		11	12		13	14		15	16	
	08							1.400	112	—	2.000	160	—	600	48	—
	12							1.400	168	—	2.000	240	—	600	72	—
	76							1.000	760	—	2.000	1520	—	1.000	760	—
	51							1.400	714	—	2.000	1020	—	600	306	—
	09							1200	108	—	2000	180	—	800	72	—
							01	—	—		—	—		—	—	
1	56						01		1862	—		3120	—		1258	—
1	19							1200	1428	—	2000	2380	—	800	952	—
	78							1.000	780	—	2.000	1560	—	1.000	780	—
1	20							1.000	1200	—	2000	2400	—	1.000	1200	—
1	70							800	1360	—	2.000	3400	—	1.200	2040	—
			12					480	57	60	600	72	—	120	14	40
			23					640	147	20	800	184	—	160	36	80
		1	04					720	748	80	1.200	1248	—	480	499	20
		1	14					720	820	80	1.200	1368	—	480	547	20
			67					640	428	80	800	536	—	160	107	20
			73					600	438	—	1200	876	—	600	438	—
		1	16					720	835	20	1200	1392	—	480	556	80
			21					560	117	60	800	168	—	240	50	40
4	87	5	30						8362	—		15584	—		7222	—
	49							1.920	940	80	2400	1176	—	480	235	20
1	09							1.920	2092	80	2.400	2616	—	480	523	20
1	58								3033	60		3792	—		758	40

Hemmanstal	Registernummer	Littera å kartan	Socken, by och hemman	Delägares namn, hemvist m. m. samt ägobeskrivning	Ägofigurens nummer
1	2	3	4	5	6
11/32	29	Ha	Hönsnäs	Axel A. Christenssons stb.hus	
				åker, mylla på lera	506
				" " —"—	507
				" " —"—	508
				" " —"—	509
				" " —"—	510
				" , mylla på torv	511
				" " —"—	512
				" , mylla på sten- och grushl lera	513
				" " —"—	514
				" " —"—	515
				" " mylla på lera	516
				" " —"—	517
				" " —"—	518
				" " —"—	519
				betesmark m.m.	520
				Summa	
11/32	210	Hb	Hönsnäs	Axel A. Christenssons stb.hus	
				åker, mylla på lera	521
				" " —"—	522
				" " torvmylla på torv	523
				" " —"—	524
				vång imp	525
				åker, mylla på torv	526
				" " mylla på sten- och grushl lera	527
				" " —"—	528
				" " —"—	529
				" " mylla på lera	530
				överföres	

Areal								Nuvarande värde			Blivande värde			Förbättringsvärde		
Åker		Äng och odlingsmark		Annan duglig mark		Impediment och högl. mark		pr har	pr ägofigur		pr har	pr ägofigur		pr har	pr ägofigur	
Har	ar	Har	ar	Har	ar	Har	ar	Kr.	Kr.	öre	Kr.	Kr.	öre	Kr.	Kr.	öre
7		8		9		10		11	12		13	14		15	16	
	44							1.620	712	80	2.700	1188	—	1.080	475	20
	88							1.620	1425	60	2.700	2376	—	1.080	950	40
1	08							1.620	1749	60	2.700	2916	—	1.080	1166	40
1	19							1.350	1606	50	2.700	3213	—	1.350	1606	50
	89							1.620	1441	80	2700	2403	—	1.080	961	20
1	02							800	816	—	2.000	2040	—	1.200	1224	—
1	11							800	888	—	2.000	2220	—	1.200	1332	—
	65							1.680	1092	—	2400	1560	—	720	468	—
	72							1.440	1036	80	2.400	1728	—	960	691	20
0.5/09	76							1.100	836	—	1.980	1504	80	880	668	80
	38							1.620	615	60	2.700	1026	—	1.080	410	40
1	44							1.890	2721	60	2.700	3888	—	810	1166	40
1	54							1.890	2910	60	2.700	4158	—	810	1247	40
1	08							1.620	1749	60	2.700	2916	—	1.080	1166	40
			15					420	63	—	600	90	—	180	27	—
13	18		15						19.665	50		33.226	80		13.561	30
1	73							1.620	2802	60	2.700	4671	—	1.080	1868	40
1	52							1.350	2106	—	2.700	4212	—	1.350	2106	—
02/09 1	42							540	766	80	1.620	2300	40	1.080	1533	60
03/09 1	53							540	826	20	1.620	2478	60	1.080	1652	40
							06	—	—		—	—		—	—	
1	13							800	904	—	2.000	2260	—	1.200	1356	—
1	47							1200	1764	—	2.400	3528	—	1200	1764	—
1	49							1.440	2145	60	2.400	3576	—	960	1430	40
	53							1.920	1017	60	2.400	1272	—	480	254	40
1	15							1.620	1863	—	2700	3105	—	1.080	1242	—
12	01						06		14.195	80		27.403	—		13.207	20

Hemmanstal	Registernummer	Littera å kartan	Socken, by och hemman	Delägares namn, hemvist m. m. samt ägobeskrivning	Ägofigurens nummer
1	2	3	4	5	6
				Överförts	
				åker, mylla på lera	531
				" " — " —	532
				" , mylla på grusbl lera	533
				" , mylla på lera	534
				" — " —	535
				väg imp	536
				Summa	
1/8	2[2]	Hc	Härsnäs	Alfred Olsson	
				åker, mylla på lera	537
				" — " —	538
				väg imp	539
				åker, mylla på sandbl. lera	540a
				— " — " —	540b
				" — " —	541
				" , mylla på gras m.m.	542
				" — " —	543
				" — " —	544
				" — " —	545
				" — " —	546
				Summa	
7/16	1[3]	Hd	Härsnäs	Alfred Olsson	
				åker, torvmylla på lera	547
				" — " —	548
				" — " —	549
				" — " —	550
				" , mylla på gras	551
				" , torvmylla på lera	552
				" — " —	553
				överföres	

Areal								Nuvarande värde			Blivande värde			Förbättringsvärde		
Åker		Äng och odlingsmark		Annan duglig mark		Impediment och högl. mark		pr har	pr ägofigur		pr har	pr ägofigur		pr har	pr ägofigur	
Har	ar	Har	ar	Har	ar	Har	ar	Kr.	Kr.	öre	Kr.	Kr.	öre	Kr.	Kr.	öre
7		8		9		10		11	12		13	14		15	16	
12	01						06		14.196	60		27403	—		13207	20
1	04							1890	1965	60	2700	2808	—	810	842	40
	20							1.890	378	—	2.700	540	—	810	162	—
	15							1.540	231	—	2.200	330	—	660	99	—
1	66							1.620	2689	20	2.700	4482	—	1.080	1792	80
	83							1.620	1344	60	2.700	2241	—	1.080	896	40
							16	—	—		—	—		—	—	
15	89						21		20.804	20		37804	—		16.999	80
1	08							1.620	1749	60	2700	2916	—	1.080	1166	46
1	03							1.620	1668	60	2.700	2781	—	1.080	1112	40
							04	—	—		—	—		—	—	
	43							1.440	619	20	2400	1032	—	960	412	80
	19							1.440	273	60	1440	273	60	—	—	
	40							1.200	480	—	2.400	960	—	1.200	480	—
	53							1.000	530	—	2.000	1060	—	1.000	530	—
	33							800	264	—	2.000	660	—	1.200	396	—
	34							1.000	340	—	2.000	680	—	1.000	340	—
	20							1.000	200	—	2.000	400	—	1.000	200	—
	12							1.200	144	—	2.000	240	—	800	96	—
4	65						04		6269	—		11002	60		4733	60
1	39							800	1112	—	2000	2780	—	1.200	1668	—
1	29							600	774	—	1800	2322	—	1.200	1548	—
1	44							800	1152	—	2.000	2880	—	1.200	1728	—
1	71							600	1026	—	1.800	3078	—	1.200	2052	—
	10							1.200	120	—	2.000	200	—	800	80	—
2	67							880	2349	60	2.200	5874	—	1320	3524	40
1	49							880	1311	20	2.200	3278	—	1.320	1966	80
10	09								7844	80		20412	—		12567	20

0.3/0.9

03/09

17.

Hemmanstal	Registernummer	Littera å kartan	Socken, by och hemman	Delägares namn, hemvist m. m. samt ägobeskrivning	Ägofigurens nummer
1	2	3	4	5	6
				överfört	
				åker, torvbl. mylla på lera	554
				" , mylla på lera	555
				" , torvmylla på gras	556
				" , torvmylla på torv	557
				" , mylla på gras	558
				bebesmark el ång. (stubbar)	559
				åker, mylla på lera	560
				" , — " —	561
				" , — " —	562
				väg imp	563
				ängsmark	564
				åker, mylla på sand	565
				skog	566
			Brukningsbåtnad: Genom igenläggning av str. 190-193+50 uppkommer brukningsbåtnad,		
				Summa	
9/16	1²	He	Hörsnäs	Ture Turesson	
				åker, mylla på sten- och grusbl. lera	567
				" , — " —	568
				" , — " —	569
				" , — " —	570
				" , — " —	571
				" , — " —	572
				" , — " —	573
				" , — " —	574
				" , — " —	575
				" , — " —	576
				" , — " —	577
				ängsmark	578
				överföres	

PETTERSONSKA BOKTR.EFTR. SKARA

436996

Areal								Nuvarande värde			Blivande värde			Förbättringsvärde		
Åker		Äng och odlingsmark		Annan duglig mark		Impediment och högl. mark		pr har	pr ägofigur		pr har	pr ägofigur		pr har	pr ägofigur	
Har	ar	Har	ar	Har	ar	Har	ar	Kr.	Kr.	öre	Kr.	Kr.	öre	Kr.	Kr.	öre
7		8		9		10		11	12		13	14		15	16	
10	09								7844	80		20412	—		12567	20
1	67							1.100	1837	—	2.200	3674	—	1.100	1837	—
	88							1.440	1267	20	2.400	2112	—	960	844	80
1	31							880	1152	80	2.200	2882	—	1.320	1729	20
1	90							800	1520	—	2.000	3800	—	1.200	2280	—
	18							1.800	324	—	2.000	360	—	200	36	—
			25					180	45	—	600	150	—	420	105	—
1	46							1.890	2759	40	2.700	3942	—	810	1182	60
2	07							1.890	3912	30	2.700	5589	—	810	1676	70
	26							1.890	491	40	1.890	491	40	—	—	
							15	—	—		—	—		—	—	
			19					500	95	—	1.000	190	—	500	95	—
	76							1.200	912	—	1.400	1064	—	200	152	—
					08			400	32	—	400	32	—	—	—	
som	kvadrater för 200	kv/kv	för	fig.	552-534=506-558			Skattet för 200 x 922				1.844	—		1844	—
20	58		44		08		15		22.192	90		46.542	40		24.349	50
	93							1.680	1562	40	2.400	2232	—	720	669	60
	72							1.920	1382	40	2.400	1728	—	480	345	60
	45							1.920	864	—	2.400	1080	—	480	216	—
	43							1.440	619	20	2.400	1032	—	960	412	80
	67							1.920	1286	40	2.400	1608	—	480	321	60
	38							2.160	820	80	2.400	912	—	240	91	20
	50							1.920	960	—	2.400	1200	—	480	240	—
	82							1.680	1377	60	2.400	1968	—	720	590	40
	72							1.680	1209	60	2.400	1728	—	720	518	40
	90							1.680	1512	—	2.400	2160	—	720	648	—
	84							1.680	1411	20	2.400	2016	—	720	604	80
			03					540	16	20	600	18	—	60	1	80
7	36		03						13021	80		17.682	—		4660	20

Hemmanstal	Registernummer	Littera å kartan	Socken, by och hemman	Delägares namn, hemvist m. m. samt ägobeskrivning	Ägofigurens nummer
1	2	3	4	5	6
				Överfört	
				väg imp	579
				slenb. mark "	580
				åker, torvmylla på sand	581
				" , —"—	582
				" , —"—	583
				" , —"—	584
				" , —"—	585
				Summa	
1/16	2⁵	Hf	Härsnäs	Alfred Engdahl	
				åker, mylla på sand	586
				" , —"—	587
				skogsmark	588
				Summa	
1/32	2⁸	Hg	Härsnäs	Helge Johnsson	
				åker, mylla på sand	589
				Summa	
1/32	2⁷	Hi	Härsnäs	Alfred Engdahl	
				åker, torvmylla på sand	590
				" , —"—	591
				" , —"—	592
				" , —"—	593
				" , —"—	594
				väg imp	595
				Summa	

PETTERSONSKA BOKTR.EFTR. SKARA

436996

Areal								Nuvarande värde			Blivande värde			Förbättringsvärde		
Åker		Äng och odlingsmark		Annan duglig mark		Impediment och högl. mark		pr har	pr ägofigur		pr har	pr ägofigur		pr har	pr ägofigur	
Har	ar	Har	ar	Har	ar	Har	ar	Kr.	Kr.	öre	Kr.	Kr.	öre	Kr.	Kr.	öre
7		8		9		10		11	12		13	14		15	16	
7	36		03						13.021	80		17.682	—		4660	20
							06	—	—		—	—		—	—	
							01	—	—		—	—		—	—	
	65							540	351	—	1.620	1053	—	1.080	702	—
	82							720	590	40	1.800	1476	—	1.080	885	60
	72							720	518	40	1.800	1296	—	1.080	777	60
1	16							800	928	—	1.600	1856	—	800	928	—
1	23							640	787	20	1.600	1968	—	960	1180	80
11	94		03				07		16.196	80		25331	—		9134	20
1	13							1.400	1582	—	2.000	2260	—	600	678	—
	45							900	405	—	1.800	810	—	900	405	—
					03			400	12	—	400	12	—	—	—	
1	58				03				1999	—		3082	—		1083	—
	10							1.260	126	—	1.800	180	—	540	54	—
	10								126	—		180	—		64	—
1	05							800	840	—	2.000	2100	—	1.200	1260	—
	76							1.000	760	—	2.000	1520	—	1.000	760	—
	25							1.000	250	—	2.000	500	—	1.000	250	—
	23							1.400	322	—	2.000	460	—	600	138	—
	41							1.400	574	—	2.000	820	—	600	246	—
							03	—	—		—	—		—	—	
2	70						03		2246	—		5400	—		2654	—

03/09

Hemmanstal	Registernummer	Littera å kartan	Socken, by och hemman	Delägares namn, hemvist m. m. samt ägobeskrivning	Ägofigurens nummer
1	2	3	4	5	6
9/512	2"	Hk	Hörsnäs	Johannes Anderssons stb. hus	
				(Aug. Johansson)	
				åker, lerammylle på sand	596
				" " —"—	597
				" " —"—	598
				" " —"—	599
				" " —"—	600
				Summa	
samt. husertorp till nr 1		Hl	Hörsnäs	Carl Kristoffersson	
				arr. Alfred Engdal	
				åker, lerammylle på sand	601
				" " —"—	602
				—"— " —"—	602a
				" " —"—	603 b
				Summa	
samt. husertorp till nr 2		Hm	Hörsnäs	Alfred Engdal	
				åker, mylle på sand	604
				" " —"—	605
				" " —"—	606
				väg imp	607
				Summa	
		Hn	Hörsnäs	Statens Järnvägar	
				åker, mylle på sand	608
				järnväg imp	609
				" "	610
				Summa	

PETTERSONSKA BOKTR. EFTR. BYARA

436996

Areal								Nuvarande värde			Blivande värde			Förbättringsvärde		
Åker		Äng och odlingsmark		Annan duglig mark		Impediment och högl. mark		pr har	pr ägofigur		pr har	pr ägofigur		pr har	pr ägofigur	
Har	ar	Har	ar	Har	ar	Har	ar	Kr.	Kr.	öre	Kr.	Kr.	öre	Kr.	Kr.	öre
7		8		9		10		11	12		13	14		15	16	
	87							800	696	—	2.000	1740	—	1200	1044	—
1	06							800	848	—	2.000	2120	—	1200	1272	—
	08							800	64	—	2.000	160	—	1200	96	—
1	67							640	1068	80	1.600	2672	—	960	1603	20
1	57							640	1004	80	1.600	2512	—	960	1507	20
5	25								3681	60		9204	—		5522	40
	73							800	584	—	2.000	1460	—	1.200	876	—
	66							800	528	—	2.000	1320	—	1200	792	—
	63							1.000	630	—	2.000	1260	—	1.000	630	—
	46							1.200	552	—	2.000	920	—	800	368	—
2	48								2294	—		4960	—		2666	—
	70							1.000	700	—	2.000	1400	—	1.000	700	—
	98							1.000	980	—	2.000	1960	—	1.000	980	—
	66							1.000	660	—	2.000	1320	—	1.000	660	—
							32	—	—		—	—		—	—	
2	34						32		2340	—		4680	—		2340	—
	24							1.400	336	—	2.000	480	—	600	144	—
							47	—	—		—	—		—	—	
							93	—	—		—	—		—	—	
	24					1	40		336	—		480	—		144	—

Hemmanstal	Registernummer	Littera å kartan	Socken, by och hemman	Delägares namn, hemvist m. m. samt ägobeskrivning	Ägofigurens nummer
1	2	3	4	5	6
			Sammandrag		
			Riseberga socken		
84/8000	1:24	Ac	Allarp	Martin Andersson	
136/16000	1:25	Ad	-"-	Karl Björkman	
66/8000	1:26	Ae	-"-	Anton Jönsson arr. Martin Andersson	
155/16000	1:27	Af	-"-	Ralf Ahlberg	
550/16000	1:28	Ag	-"-	Jean Pontus Persson	
9/32	1:2	Bb	Slafröd	Sixten Pohl	
3/32	1:3	Bc	-"-	Ivan Palemon Pettersson i Ljung	
1/8	1:2	Ca	Ljung	Dsmc	
33/1024	1:13	Cb	-"-	Ire Svensson	
65/1024	1:12	Cc	-"-	Dsmc	
15/512	1:11	Cd	-"-	Dsmc	
Hvs	1:14	Ce	-"-	Alfred Svensson	
7/64	1:9	Cf	-"-	Vernfrid Möllerstedt arr. Harald Nilsson	
4/64	1:8	Cg	-"-	Cornelius Åkesson	
samf		Ch	-"-	Samf. sandtag till Ljung brukar. Cornelius Åkesson	
samf		Ci	-"-	Samf. lerbag till Ljung brukare Nils Sture Johansson	
31/328	av 1:6-7	Ck	-"-	Nils Sture Johansson	
1/4	1:5	C2	-"-	Dsmc	
35/328	av 1:6-7	Cm	-"-	Sigfrid Svensson	
209/3712	12:1	Da	Fonestad	Knut Ekdahl	
3/16	4:2	Db	-"-	Dsmc	
3/16	5:3	Dc	-"-	Nelof Persson, Per Alfred Fordr, Agda Persson och Artur Persson.	
3/16	5:2	Dd	-"-	Dsmc	
				överföres	

Areal								Nuvarande värde			Blivande värde			Förbättringsvärde		
Åker		Äng och odlingsmark		Annan duglig mark		Impediment och högl. mark		pr har	pr ägofigur		pr har	pr ägofigur		pr har	pr ägofigur	
Har	ar	Har	ar	Har	ar	Har	ar	Kr.	Kr.	öre	Kr.	Kr.	öre	Kr.	Kr.	öre
7		8		9		10		11	12		13	14		15	16	
2	30								3026	—		4600	—		1574	—
1	91								2372	—		3820	—		1448	—
1	86								1950	—		3720	—		1770	—
2	31								2216	—		4620	—		2404	—
5	02								4536	—		9776	—		5240	—
6	61		68				04		5442	—		15229	20		9787	20
6	00						30		4704	—		10722	—		6018	—
8	27		07				47		6994	40		16042	—		9047	60
2	26								1622	—		4334	—		2712	—
5	27						02		5533	20		12228	—		6694	80
	38								378	40		836	—		457	60
1	09								1136	—		2050	—		914	—
10	72		29				68		14269	20		24967	20		10698	—
3	52		04				07		2897	80		6015	20		3117	40
	05		08				02		113	60		148	—		34	40
	27								382	80		594	—		211	20
6	58		41				55		6933	—		14075	—		7142	—
15	77					1	47		16206	—		32884	40		16678	40
			19						136	80		228	—		91	20
2	62								2164	80		4899	40		2734	60
1	89		77						1902	80		4068	60		2165	80
	90								1078	80		2019	—		940	20
	70		75						1063	20		2060	—		996	80
86	30	3	28			3	62		87058	80		179936	—		92877	20

NS.

Hemmanstal	Registernummer	Littera å kartan	Socken, by och hemman	Delägares namn, hemvist m. m. samt ägobeskrivning	Ägofigurens nummer
1	2	3	4	5	6
				överfört	
165/512	2 6	De	Forestad	Lennart Davidsson	
166/1000	1 19	Df	— " —	Fritiof o Bernhard Vollerstedt Nilsson	
7/64	1 16	Dg	— " —	Dsme	
57/1000	1 20	Dh	— " —	Gerda Pernilla Månssons stbhus arr. Ture Månsson	
105/1024	2 7	Di	— " —	Dsme arr. Dsme	
1/4	1 4	Dk	— " —	Elof Månsson	
3/16	3 3	Dl	— " —	John Davidsson	
1/4	3 2	Dm	— " —	Dsme	
Ars	4 6	Dn	— " —	Dsme	
Ars 11/311	1 18	Do	— " —	Måns och Elna Nilsson	
			Röstånga socken		
1/8	1 3	Ea	Kolema	Jöns Svensson arr. Sixten Svensson	
15/512	2 10	Eb	— " —	Dsme arr. Dsme	
1/32	2 9	Ec	— " —	Svante Bergfors	
1/20	2 7	Ed	— " —	Edvin Blomberg	
samf.		Ee	— " —	Samf. mosse till Kolema by	
23/256	5 6	Ef	— " —	Ernst Göransson	
5/16	5 3	Eg	— " —	Bengt Persson	
180/2608	6 9	Eh	— " —	Olof Persson	
5/32	6 5	Ei	— " —	Sven Jönsson	
5/32	6 4	Ek	— " —	Dsme	
23/256	5 5	El	— " —	Ernst Göransson	
1/4	7 3	Em	— " —	Dsme	
614/2608	6 8	En	— " —	Ernst Pettersson	
46/128	1 5	Eo	— " —	Sven Svensson	
1/4	7 2	Ep	— " —	Sven Jönsson	
				överföres	

Areal								Nuvarande värde			Blivande värde			Förbättringsvärde		
Åker		Äng och odlingsmark		Annan duglig mark		Impediment och högl. mark		pr har	pr ägofigur		pr har	pr ägofigur		pr har	pr ägofigur	
Har	ar	Har	ar	Har	ar	Har	ar	Kr.	Kr.	öre	Kr.	Kr.	öre	Kr.	Kr.	öre
7		8		9		10		11	12		13	14		15	16	
86	30	3	28			3	62		87.058	80		179.936	—		92.877	20
			07						42	—		42	—			
	62		34						1168	80		1688	—		519	20
1	42								1694	—		3124	—		1430	—
5	12					1	82		5947	—		11033	—		6086	—
6	87		26			2	35		9694	80		15.316	—		5621	20
1	89		11				97		2001	—		3656	—		1655	—
1	07								1186	—		2140	—		954	—
	80								756	—		1600	—		844	—
	74		37						429	20		1369	—		939	80
	83								498	—		1660	—		1162	—
9	68		26				06		11.538	—		21.646	—		10.108	—
2	27								2112	—		4632	—		2520	—
3	34						52		4129	40		7461	—		3331	60
3	77								6553	70		9973	—		3419	30
	21								252	—		420	—		168	—
4	32						28		6847	80		10.594	—		3746	20
8	10						46		12.593	90		21.577	60		8983	70
3	42								6437	70		10055	—		3617	30
4	47								7781	40		12.069	—		4287	60
4	70								7962	30		12.690	—		4727	70
3	68						03		5090	40		9428	80		4338	40
9	34						04		16.799	70		24.365	40		7565	70
1	18								1488	—		2832	—		1344	—
3	12	1	46						5959	—		8898	—		2939	—
1	95								3511	20		4680	—		1168	80
169	21	6	15			10	15		209.532	10		382.885	80		173.353	70

Hemmantal	Registernummer	Littera å kartan	Socken, by och hemman	Delägares namn, hemvist m. m. samt ägobeskrivning	Ägofigurens nummer
1	2	3	4	5	6
				Överförd	
183/250	2¹	Fa	Nackorp	Reinhold Ludvig Voldemar Smedberg och Olof Fredrik Smedberg arr. Jesper Karlsson	
		Fb	— " —	Statens Järnvägar	
100/1000	1⁵	Ga	Uggleröd	Johannes Anderssons stb.hus arr. Aug. Johansson	
29/1000	1¹⁰	Gb	— " —	Alfred Engdahl	
62/1000	1¹¹	Gc	— " —	Dsmc	
23/1000	1¹²	Gd	— " —	Ture Turesson	
11/32	2⁹	Ha	Härsnäs	Axel A. Christenssons stb.hus	
11/32	2¹⁰	Hb	— " —	Dsmc	
1/8	2²	Hc	— " —	Alfred Olsson	
7/16	1³	Hd	— " —	Dsmc	
9/16	1²	He	— " —	Ture Turesson	
1/16	2⁵	Hf	— " —	Alfred Engdahl	
1/32	2⁸	Hg	— " —	Helge Johnsson	
1/32	2⁷	Hi	— " —	Alfred Engdahl	
9/512	2¹¹	Hk	— " —	Johannes Anderssons stb.hus	
samf. husartorp till nr. 1		Hl	— " —	Carl Kristoffersson arr. Alfred Engdahl	
samf. husartorp till nr 2		Hm	— " —	Alfred Engdahl	
		Hn	— " —	Staten Järnvägar	
				Summa	

PETTERSONSKA BOKTR.EFTR. BYARÅ

436996

Areal								Nuvarande värde			Blivande värde			Förbättringsvärde		
Åker		Äng och odlingsmark		Annan duglig mark		Impediment och högl. mark		pr har	pr ägofigur		pr har	pr ägofigur		pr har	pr ägofigur	
Har	ar	Har	ar	Har	ar	Har	ar	Kr.	Kr.	öre	Kr.	Kr.	öre	Kr.	Kr.	öre
7		8		9		10		11	12		13	14		15	16	
169	21	6	15			10	16		209.532	10		382.885	80		173353	70
2	13	4	42						9329	20		14.672	—		5342	80
							24		—			—			—	
5	32						06		4948	60		12.148	—		7200	40
1	56						01		1862	—		3120	—		1258	—
4	87	5	30						8362	—		15.584	—		7222	—
1	58								3033	60		3792	—		758	40
13	18		15						19.665	50		33226	80		13561	30
15	89						21		20.804	20		37.804	—		16.999	80
4	65						04		6269	—		11 002	60		4733	60
20	58		44		08		15		22.192	90		46542	40		24349	50
11	94		03				07		16.196	80		25.331	—		9134	20
1	58				03				1999	—		3082	—		1083	—
	10								126	—		180	—		54	—
2	70						03		2746	—		5400	—		2654	—
5	25								3681	60		9204	—		5522	40
2	48								2294	—		4960	—		2666	—
2	34						32		2340	—		4680	—		2340	—
	24					1	40		336	—		480	—		144	—
265	90	16	49		11	12	68		335.718	50		614.095	60		278377	10

Röstånga den 26 juni 1946.

Klas Westling, Lindkarman Leonard Larsson

Hemmanstal	Registernummer	Littera å kartan	Socken, by och hemman	Delägares namn, hemvist m. m. samt ägobeskrivning	Ägofigurens nummer
1	2	3	4	5	6

PETTERSONSKA BOKTR.EFTR.
SKARA

Ersättningslängd

till öppna avloppsdiken ingående i Lilla Bäljemåns och Kärrbäckens vattenavledningsföretag I och II 1946 i Riseberga socken av Kristianstads län och Rödinga socken av Malmöhus län.

Företag I.

Fastighetens beteckning i kartan	Fastighetsbeteckning	By	Jordägare	Erhåller ersättning för mark till avloppets utvidgning och rätning				Summa ersättning	
				antal st	à kr.	kr.	öre	kr.	öre
1	2	3	4	5	6	7		8	
			Sträckning I. (Avloppsdiket A-B).						
Db	4:2	Ersetad	Knut Ekdahl ägofig. 286	1.5	13.20	19	80		
			" 287	0.5	8.80	4	40	24	20
Dc	5:3	"	Nelof Persson, Per Nils Tobias, Agda Persson och Artur Persson i 291 o 292	2.5	13.20	33	-		
			högl. mark 3+11-4+08	0.5	40.00	20	-		
			extra för tråd			100	-	153	-
Dd	5:2	"	Jons Jons sk. 0-1+25	3.0	6.00	18	-		
			fig. 296 i 297	1.8	8.00	14	40		
			högl. mark 2+65-3+25	0.5	40.00	20	-		
			extra för tråd			100	-	152	40
De	2:6	"	Lennart Svedman sk. 0-1+25	3.0	6.00	18	-	18	-
Df	1:19	"	Gustaf och Bernhard Vallerstedt-Nilsson fig. 305	1.0	8.00	8	-		
			" 306 i 307	0.8	10.00	8	-	16	-
Dg	1:16	"	Jons Jons högl. mark 2+50-3+05	1.0	40.00	40	-		
			" " 3+11-4+42	2.0	25.00	50	-		
			fig. 311 o 312	4.5	11.00	49	50		
			extra för tråd			100	-	239	50
Uppmätning av den areal, som tagits i anspråk för jord och slamupplag, utföres efter företagets utförande, och ersättning lämnas ej obetalandets bestämmelse. Ersättningsbeloppet för detta intrång beräknas här överslagsvis till								1396	90
						Summa		1900	-

1	2	3	4	5	6	7	8
			Avdelning II (Avloppsledningen B-C)				
Ck	av 1⁶-7	Ljung	Nils Sture fastighet ägofig. 208-210	1.5	11.00	16 50	16 50
Da	12¹	Forestad	Knut Stedahl " 282	1.5	11.00	16 50	16 50
Dk	1²⁰	"	Gerda Pernilla Månsons dödsbo " 314	0.8	11.00	8 80	8 80
Df	1¹⁹	"	Erik Jon Månson Erikof i Benthesd Vallestedt Nilsson				
			" 309 i 310	2.8	13.20	36 96	36 96
Dg	1¹⁶	"	Summa " 313	0.3	13.20	3 96	3 96
			Uppmätning av den areal, som tagits i anspråk för jord- och stenuppläg, utföres efter företagets utförande, och ersättning lämnas ach tillämpades bestämmelser. Ersättningsbeloppet för detta intång beräknas här överslagsvis till				517 28
						Summa	600 -
			Avdelning III (Avloppsledningen C-D)				
Ci		Ljung	Samf. väg till Ljung. Bräk. Nils Sture fastighet ägofig. 198	0.1	13.20	1 32	1 32
Ck	av 1⁶-7	"	Nils Sture fastighet " 206	1.4	13.20	18 48	18 48
Cl	1⁵	"	Summa " 224	0.5	14.40	7 20	
			" 225	2.0	12.00	24 -	
			" 226	0.2	7.20	1 44	32 64
Dk	1²⁰	Forestad	Gerda Pernilla Månsons dödsbo dör. Jon Månson ägofig. 316	0.6	6.00	3 60	
			" 317	1.4	12.00	16 80	
			" 319	0.2	8.00	1 60	
			" 321	1.5	19.20	28 80	
			" 322	0.6	16.80	10 08	60 88
			Uppmätning av den areal, som tagits i anspråk för jord- och stenuppläg, utföres efter företagets utförande och ersättning lämnas ach tillämpades bestämmelser. Ersättningsbeloppet för detta intång beräknas här överslagsvis till				586 68
						Summa	700 -

1	2	3	4		5	6	7	8
			Avdelning IV. (Ångtoppsträckan D-E)					
Cl	15	Ljung	Nils Sture Johansson	ägofig. 234 ö 235	2.5	12.00	30 -	
				" 236	2.0	14.40	28 80	
				" 237	0.8	12.00	9 60	68 40
Dh	120	Forsted	Gerda Pernilla Månsson stortlus	" 323	0.6	12.00	7 20	
			Mr. Ture Månsson	" 326	1.8	14.40	25 92	
				" 327	0.6	16.80	10 08	43 20
Di	27	"	Jonas	" 334	1.2	16.80	20 16	20 16
Uppmätning av den areal, som tagits i anspråk för järnv- och stenupplag, utföres efter fastregels utförande och uträttning lämnas ovanstående bestämmelser. Uträttningsbeloppet för detta intrång beräknas till övertagares tillf								868 24
						Summa		1000 -
			Avdelning V. (Ångtoppsträckan E-F)					
Cf	19	Ljung	Alfred Svensson	ägofig. 156 ö 157	4.3	12.00	51 60	51 60
Di	27	Forsted	Gerda Pernilla Månsson stortlus	" 335	1.8	16.80	30 24	
			Mr. Ture Månsson	" 337 ö 338	2.4	14.40	34 56	64 80
Uppmätning av den areal, som tagits i anspråk för järnv- och stenupplag, utföres efter fastregels utförande, och uträttning lämnas ovanstående bestämmelser. Uträttningsbeloppet för detta intrång beräknas till övertagares tillf								583 60
						Summa		700 -
			Avdelning VI. (Ångtoppsträckan F-G.)					
Cf	19	Ljung	Hemfrid Möllerstedt arr. Gerald Nilsson	ägofig. 148	1.7	14.40	24 48	
				" 149 ö 151	3.6	16.80	60 48	
				" 151 ö 156	1.7	12.00	20 40	105 36
Ck	m 1 6-7	"	Nils Sture Johansson	" 197	0.6	14.40	8 64	
				" 200	0.5	14.40	7 20	15 84
Dk	14	Forsted	Olof Månsson	" 346	0.8	12.00	9 60	9 60
Ea	13	Kolonn	Jons Svensson arr. Sixten Svensson	" 363 ö 364	3.8	12.00	45 60	
				" 368 ö 371	2.8	12.00	33 60	
						Överföres	79 20	130 80

1	2	3	4	5	6	7		8	
				överfört		79	20	130	80
			ägofig. 374	0.6	12.00	7	20	86	40
Eb	2^{10}	Kolema	Jöns Svensson arr. Sixten Svensson " 376	0.2	12.00	2	40	2	40
Uppmätning av den areal, som tagits i anspråk för jord- och stenupplag, utföres efter företagets utförande, och ersättning lämnas enl. utlåtandets bestämmelser. Ersättningsbeloppet för detta intrång beräknas här överslagsvis till								1180	40
					Summa			1400	-
			Avdelning VII. (Avloppesträcken G-H).						
Ha	2^{9}	Härsnäs	Axel A. Christensons sterbhus ägofig. 506, 507 ö 508	4.0	16.20	64	80	64	80
Hb	2^{10}	"	Dnn " 521	2.4	16.20	38	88	38	88
Hc	2^{2}	"	Alfred Olsson " 538		16.20				
Hd	1^{3}	"	Dnn " 560		18.90				
Eb	2^{10}	Kolema	Jöns Svensson arr. Sixten Svensson " 376	1.0	12.00	12	-	12	-
Ec	2^{9}	"	Svante Bergfors " 378	1.5	16.20	24	30	24	30
Ed	2^{7}	"	Edvin Blomberg " 382 ö 383	2.2	18.90	41	58	41	58
Ef	5^{6}	"	Ernst Göransson " 388	1.8	18.90	34	02	34	02
Eg	5^{3}	"	Bengt Persson " 393 ö 395	2.1	18.90	39	69	39	69
Uppmätning av den areal, som tagits i anspråk för jord- och stenupplag, utföres efter företagets utförande, och ersättning lämnas enl. utlåtandets bestämmelser. Ersättningsbeloppet för detta intrång beräknas här överslagsvis till								1344	73
					Summa			1600	-
			Avdelning VIII. (Avloppesträcken H-I-K^{I}-K^{II} och I-X).						
Ha	2^{9}	Härsnäs	Axel A. Christensons sterbhus ägofig. 514	0.6	14.40	8	64		
			" 520	0.3	4.20	1	26		
			" 515	—	11.00	—			
			" 516	1.4	16.20	22	68		
			" 517 ö 518	1.2	18.90	22	68		
			högl. mark 40^{+20}-40^{+42}	—	—	—			
			ägofig. 519	0.2	16.20	3	24	58	50
				överföres				58	50

1	2	3	4	5	6	7	8
					Överförd		58 50
Hb	2¹⁰	Härnäs	Stat A. Christensens stryktum ägofig. 533	0.2	15.40	3 08	
			" 534 & 535	4.5	16.20	72 90	75 98
Hc	2²	"	Alfred Olsson " 540a & 540b	2.2	14.40	31 68	31 68
Hd	1³	"	Samma " 562	0.9	18.90	17 01	17 01
He	1²	"	Ivar Iversson " 567	0.8	16.80	13 44	
			" 568 & 569	1.5	19.20	28 80	
			" 570	0.1	14.40	1 44	
			" 571 & 573	1.1	19.20	21 12	
			" 571 & 575	1.5	16.80	25 20	
			" 576 & 577	1.1	16.80	18 48	108 48
Eh	6⁹	Kolsma	Olof Persson " 408	0.4	16.20	6 48	6 48
Ei	6⁵	"	Sven Persson " 414	1.1	18.90	20 79	20 79
Ek	6⁴	"	Samma " 419	0.2	16.20	3 24	3 24
Ep	7²	"	Samma " 460	0.1	16.80	1 68	1 68
Fa	2¹	Nackarp	Reinhold Ludvig Valdemar Sundberg och Olof Fredrik Sundberg ass. fogder Karlsson ägofig. 462	1.1	16.80	18 48	18 48
Gd	1¹²	Uggleröd	Ivar Iversson " 505	0.5	19.20	9 60	9 60
Upprättning av den areal, som tagits i anspråk för jord- och stenuppläg, utföres efter förbrukets utförande och värdering lämnas vid utlåtandets bestämmande. Värderingsbeloppet för detta intrång beräknas här överslagsvis till							3148 08
					Summa		3500 -
			Avdelning IX. (Nolgsprängningen K¹-L).				
Fa	2¹	Nackarp	Reinhold Ludvig Valdemar Sundberg och Olof Fredrik Sundberg ass. fogder Karlsson ägofig. 462	1.0	16.80	16 80	
			" 465	0.8	10.00	8 -	
			" 467	1.8	8.00	14 40	
			m. 52+64-54+10	3.5	4.00	14 -	53 20
Hc	2²	Härnäs	Alfred Olsson ägofig. 540a	1.1	14.40	15 84	
					Överföres	15 84	53 20

1	2	3	4	5	6	7	8
				överfört		15 84	53 20
			ägofig. 541	1.1	12.00	13 20	
			" 542	2.2	10.00	22 -	
			" 543	2.2	8.00	17 60	
			" 544	0.7	10.00	7 -	75 64
			Uppmätning av den areal, som begärts i ansökan för jord- och stenupplag, utförd efter företagets utförande, och ersättning lämnas vid tillfället bestämmelse. Ersättningsbeloppet för detta intrång beräknas här överslagsvis till				521 16
					Summa		650 -
			Avdelning X (Axloppsområdet G-M-N och M-Y)				
Bc	13	Slöaröd	Sven Salomon Pettersson i Ljung st. 86+14-86+36				
			ägofig. 98, 99 ö 100	3.1	7.00	21 70	
			" 101	0.5	9.60	4 80	
			" 102, 103 ö 104	4.2	8.00	33 60	
			" 108 a	1.3	10.00	13 -	73 10
Ca	12	Ljung	Arne " 115 ö 116	1.5	10.00	15 -	
			" 121 ö 125	4.0	11.00	44 -	59 -
Cc	1 12	"	Ivar Svensson " 134	3.1	14.40	44 64	
			" 138	2.2	9.60	21 12	65 76
Ck	m 16-7	"	Nils Sture Johansson " 196	1.8	8.80	15 84	
			" 197	1.4	14.40	20 16	
			" 202	0.1	3.60	0 36	36 36
Ha	29	Skärsnäs	Axel A. Christensens stenbrott " 506 ö 510	4.0	16.20	64 80	
			" 509	2.0	13.50	27 -	91 80
Hb	210	"	Arne " 522	2.3	13.50	31 05	31 05
Hc	22	"	Alfred Olsson " 537	1.8	16.20	29 16	29 16
Hd	13	"	Arne " 547 ö 549	1.7	8.00	37 60	
			" 552	2.1	8.80	18 48	
			" 554	2.4	11.00	26 40	82 48
He	12	"	Sven Svensson " 582 ö 583	2.7	7.20	19 44	
			" 584	1.0	8.00	8 -	
			" 585	1.0	6.40	6 40	33 84
					överföres		802 55

1	2	3	4	5	6	7	8
					Överföres		502 55
Uppmätning av den areal, som tagits i anspråk för järnv- och stenupplag, utföres efter företagets utförande, och ersättning lämnas ut utfallande bestämmelser. Ersättningsbeloppet för detta intrång beräknas här överslagsvis till							3497 45
					Summa		4000 -
			Avdelning XI. (Stolpspetsarna N-O)				
Ae	126	Alberga	Anton Jonsson arr. Martin Andersson				
			ägofig. 8,59	2.6	10.00	26 -	26 -
Af	127	"	Rolf Ahlberg " 10 & 11	2.6	10.00	26 -	
			" 12	0.6	8.00	4 80	30 80
Ag	128	"	Jean Gustaf Persson " 13	1.3	12.00	15 60	
			" 14	1.1	10.00	11 -	
			" 15	0.8	12.00	9 60	
			" 16	0.7	14.00	9 80	46 -
Gc	1"	Uggleröd	Alfred Engdahl " 492	0.7	12.00	8 40	
			" 493 & 494	2.5	10.00	25 -	
			" 495	2.7	8.00	21 60	55 -
Hk	2"	Kärnäs	Johannes Andersens dödsbo arr. Johannes Andersen				
			ägofig. 596, 597 & 598	4.2	8.00	33 60	33 60
Uppmätning av den areal, som tagits i anspråk för järnv- och stenupplag, utföres efter företagets utförande, och ersättning lämnas ut utfallande bestämmelser. Ersättningsbeloppet för detta intrång beräknas här överslagsvis till							1308 60
					Summa		1500 -
			Avdelning XII Stolpspetsarna O-P)				
Gc	1"	Uggleröd	Alfred Engdahl ägofig. 492	3.0	12.00	36 -	36 -
Hi	27	Kärnäs	Anna " 590	0.6	8.00	4 80	
			" 591	0.5	10.00	5 -	
			" 592	0.8	10.00	8 -	
			" 593	0.4	14.00	5 60	23 40
					Överföres		59 40

1	2	3	4	5	6	7	8
					Överförd		59 40
Hl	genomförandelängd till nr 1	Kärnäs	Carl Kristoffersson arr. Alfred Engdahl				
			ägofig. 601 i 602	4.5	8.00	36 -	
			" 603 b	0.4	12.00	4 80	40 80
Uppmätning av den areal, som tagits i anspråk för jord- och stenuppläg, utföres efter företagets utförande, och ersättning lämnas enl. utlåtandets bestämmelser. Ersättningsbeloppet för detta intrång beräknas här överslagsvis till							549 80
					Summa		650 -
			Avdelning XIII. (Avloppsrännan B-Q).				
Ck	av 1c-7	Ljung	Nils Sture Johansson ägofig. 211	1.1	6.60	7 26	
			" 213 i 214	0.7	4.40	3 08	
			" 215	0.3	6.60	1 98	12 32
Da	5a	Forstad	Knut Ekdahl " 283	0.2	13.20	2 64	
			" 284	0.9	6.60	5 94	
			" 285	1.0	4.40	4 40	12 98
Uppmätning av den areal, som tagits i anspråk för jord- och stenuppläg, utföres efter företagets utförande, och ersättning lämnas enl. utlåtandets bestämmelser. Ersättningsbeloppet för detta intrång beräknas här överslagsvis till							324 70
					Summa		350 -
			Avdelning XV. (Avloppsrännan D-S).				
Cl	15	Ljung	Nils Sture Johansson ägofig. 229 i 230	0.6	7.20	4 32	
			" 233	0.4	6.60	2 64	
			" 234	0.5	12.00	6 -	
			" 241	1.7	4.40	7 48	
			" 242	0.1	5.40	0 54	
			" 255	1.6	3.60	5 76	26 74
Uppmätning av den areal, som tagits i anspråk för jord- och stenuppläg, utföres efter företagets utförande, och ersättning lämnas enl. utlåtandets bestämmelser. Ersättningsbeloppet för detta intrång beräknas här överslagsvis till							373 26
					Summa		400 -

1	2	3	4		5	6	7		8	
			Avdelning XVII (Avloppssträckan F-U)							
Db	4^2	Forested	Knut Ekdahl	ägofig. 290	0.1	3.00	0	30	0	30
Di	2^7	"	Gerda Pernilla Måneson sterbh. arr. Sure Måneson							
				ägofig. 338	0.6	14.40	8	64		
				" 339	0.9	14.00	12	60		
				" 340	0.1	17.60	1	76		
				" 341	0.7	13.20	9	24	32	24
Dk	1^4	"	Elof Måneson	" 346	0.4	12.00	4	80		
				" 347	1.6	10.00	16	-		
				" 349	—	9.60	—	—		
				" 350 a	—	3.00	—	—		
				" 350 b	0.4	4.00	1	60	22	40
Ea	1^3	Kolema	Jöns Svensson arr. Sixtus Svensson							
				ägofig. 361	0.1	10.00	1	-	1	-

Uppmätning av den arsel, som tegits i anspråk för jord- och stenupplag, utföres efter företagets utförande, och ersättning lämnas enl. utlåtandets bestämmelser. Ersättningsbeloppet för detta intrång beräknas här överslagsvis till 544 06

Summa 600 -

			Avdelning XVIII (Avloppssträckan H-V)							
Eg	5^3	Kolema	Bengt Persson	ägofig. 395 i 396	3.3	18.90	62	37	62	37
Eh	6^9	"	Olof Persson	" 408	1.9	16.20	30	78		
				" 409	1.4	18.90	26	46	57	24

Uppmätning av den arsel, som tegits i anspråk för jord- och stenupplag, utföres efter företagets utförande, och ersättning lämnas enl. utlåtandets bestämmelser. Ersättningsbeloppet för detta intrång beräknas här överslagsvis till 530 39

Summa 650 -

1	2	3	4	5	6	7	8
			Sammandrag.				
			Avdelning I Avloppsträcken A-B			1900 -	
			" II " B-C			600 -	
			" III " C-D			700 -	
			" IV " D-E			1000 -	
			" V " E-F			700 -	
			" VI " F-G			1400 -	
			" VII " G-H			1600 -	
			" VIII " H-I-K^{I}-K^{II} och I-X			3500 -	
			" IX " K^{I}-L			650 -	
			" X " G-M-N och M-Y			4000 -	
			" XI " N-O-Å			1500 -	
			" XII " O-P			650 -	
			" XIII " B-Q			350 -	
			" XIV " C-R			—	
			" XV " D-S			400 -	
			" XVI " E-T			—	
			" XVII " F-U			600 -	
			" XVIII " H-V			650 -	
			Sma beräknad ersättning			20200 -	Kollräknad - Rest

Röstånga den 26 juni 1946.

Klas Westling, Lind Larsson Leonar Larsson

K O S T N A D S F Ö R S L A G

Läge	Längd m.	Arbete, jordmån m. m.	Antal	å pris	Kostnad Kr.	Kostnad öre	Summa Kr.	Summa öre
1	2	3	4	5	6		7	
	till	"Lilla Bäljaneåns och Hästbäckens vattenavlednings-						
	företag I och II 1946" i Riseberga socken av Kristianstads							
	län och Röstånga socken av Malmöhus län.							
		Företag I.						
0-7+29	729	Dikessträckan A-B.						
		Schaktning för öppen kanal:						
0+00-2+20	220	lerblandad sand m³	1250	2.25	2812	50		
2+20-4+00	180	grus och lera med stor sten m³	2100	4.25	8925	--		
4+00-7+29	329	grus och lera något sten m³	1400	2.75	3850	--		
		lerblandad sand m³	700	2.50	1750	--		
0+00-1+20		Igenfyllning av gamla åfåran m³	700	1.00	700	--		
2+50-3+06	56	Flyttning av den i höger slänt upp-						
		schaktade massan för uppläggning						
		å höger kanalkant å str. 1+40-						
		2+50 lm	56	14.00	784	--	18821	50
2+40-3+85	145	Stödjemur av betong i vänster slänt						
		till en höjd av 2.0 m. över kanal-						
		botten enl. ritning jämte åter-						
		fyllning av massor, se spec.						
		kostnadsförslag lm	145	140:-	20300	--		
2+35-2+40		Anslutning medelst stenglacin mellan						
3+85-3+90		kanalslänt och stödjemur m²	30	5.00	150	--	20450	--
3+6-3+11	5	Landsvägsbro med en inre fri spänn-						
		vidd av 7.0 met. samt grundad för						
		ett kanalbottendjup av +4.15 och						
		med en lägsta fri konstruktions-						
		höjd av +6.75 jämte anslutning						
		till stödmurar och kanal utföres						
		och bekostas av Vägförvaltningen						
		i Kristianstads län					-	--
		För oförutsedda fall arbetets till-					39271	50
		syn m.m. tillägges c:a 10 %					3928	50
		Överföres					43200	--

Läge	Längd m.	Arbete, jordmån m. m.	Antal	à pris	Kostnad Kr.	öre	Summa Kr.	ör
1	2	3	4	5	6		7	
		Överfört					43200	--
		Härtill markersättningar enl. ersättningslängd					1900	--
		Summa kronor					45100	--
7+29-10+25	296	Dikessträckan B-C.						
		Schaktning för öppen kanal:						
		lerblandad sand m³	1250	2.50	3125	--		
		lerbl. grusjord med sten m³	500	2.75	1375	--	4500	--
9+64-9+68	4	Befintlig byvägsbro ombygges genom						
		utflyttning av södra landfästet						
		samt ny brobana:						
		grävning utöver dikessekt. m³	100	3.50	350	--		
		grundplatta av stampbetong m³	7.5	50.00	375	--		
		uppläggning av befintlig sten						
		för nytt landfäste			400	--		
		bärbalkar av järn I.N.P. 30 upp-						
		stagade på mitten medelst I.N.P.						
		16 kg	1700	0.60	1020	--		
		brobana av 4"x4" kantvirke med						
		slitbana av 2" plank fot³	120	2.50	300	--		
		skyddsräck av profiljärn lm	31	22.00	682	--		
		arbetslön för montering av brobana						
		och skyddsräck, ersättning för						
		målning av allt järn samt impreg-						
		nering av trävirket ävensom väg-						
		banans iordningsställande m.m.			373	--	3500	--
		För oförutsedda fall, arbetets till-					8000	--
		syn m.m. tillägges c:a 10 %					800	--
		Härtill markersättningar enl. ersättningslängd					600	--
		Summa kronor					9400	--

	Läge	Längd m.	Arbete, jordmån m. m.	Antal	à pris	Kostnad Kr.	öre	Summa Kr.	öre
	1	2	3	4	5	6		7	
	10+25-13+31	306	**Dikessträckan C-D.**						
			Schaktning för öppen kanal:						
			lerblandad sand m³	1500	2.50	3750	--		
			lerbl. grusjord med sten m³	300	2.75	825	--	4575	--
			För oförutsedda fall, arbetets					4575	--
			tillsyn m.m. tillägges c:a 10 %					455	--
			Härtill markersättningar enl. er-						
			sättningslängd					700	--
			Summa kronor					5730	--
	13+31-17+03	372	**Dikessträckan D-E.**						
			Schaktning för öppen kanal:						
			lerblandad sand m³	1400	2.50	3500	--		
			lerbl. grusjord med sten m³	1200	2.75	3300	--	6800	--
			För oförutsedda fall, arbetets					6800	--
			tillsyn m.m. tillägges c:a 10 %					700	--
			Härtill markersättningar enl. er-						
			sättningslängd					1000	--
			Summa kronor					8500	--
	17+03-19+66	263	**Dikessträckan E-F.**						
			Schaktning för öppen kanal:						
			lerblandad sand m³	1250	2.50	3125	--		
			lerbl. grusjord med sten m³	550	2.75	1512	50	4637	50
			För oförutsedda fall, arbetets					4637	50
			tillsyn m.m. tillägges c:a 10 %					462	50
			Härtill markersättningar enl. er-						
			sättningslängd					700	--
			Summa kronor					5800	--

	Läge	Längd m.	Arbete, jordmån m. m.	Antal	à pris	Kostnad Kr.	Kostnad öre	Summa Kr.	Summa öre
	1	2	3	4	5	6		7	
	19+66-25+50	584	**Dikessträckan F-G.**						
			Schaktning för öppen kanal:						
			lerblandad sand m³	2700	2.50	6750	--		
			lerbl. grusjord med sten m³	300	2.75	825	--	7575	--
			För oförutsedda fall, arbetets					7575	--
			tillsyn m.m. tillägges c:a 10 %					755	--
			Härtill markersättningar enl. er-						
			sättningslängd					1400	--
			Summa kronor					9730	--
	25+50-32+73	723	**Dikessträckan G-H.**						
			Schaktning för öppen kanal:						
			(å str.31+50-32+73 sker all ut-						
			vidgning i kanalens högra sida):						
			lerblandad sand m³	2900	2.50	7250	--		
	31+50-32+73	123	Justering av vänster kanalslänt lm	123	0.40	49	20	7299	20
			För oförutsedda fall, arbetets till-					7299	20
			syn m.m. tillägges c:a 10 %					730	80
			Härtill markersättningar enl. er-						
			sättningslängd					1600	--
			Summa kronor					9630	--
	32+73-49+90-50a+75	1802	**Dikessträckan H-I-K^{I}-K^{II}.**						
			Schaktning för öppen kanal (å str.						
			32+73-38+80 sker all utvidgning						
			i kanalens högra sida)						
	32+73-42+60	987	lerblandad sand m³	1400	2.25	3150	--		
			grus och sten m³	1350	2.75	3712	50		
	32+73-38+80	607	Justering av vänster kanalslänt lm	607	0.40	242	80		
	42+60-49+90-50a+75	815	lerbl. grusjord med sten, häri in-						
			går schaktning och avsläntning av						
			kanalen från bliv. kanalbottenläge						
			Överföres			7105	30		

Läge	Längd m.	Arbete, jordmån m. m.	Antal	à pris	Kostnad Kr.	Kostnad öre	Summa Kr.	Summa öre
1	2	3	4	5	6		7	
		Överfört			7105	30		
		vid K^{I} till nuvarande kanalbotten-						
		läge vid K^{II} d.v.s. å sträckan						
		49+90=K^{I}-K^{II}=50a+75 m³	1900	2.50	4750	--	11855	30
38+73-38+77	4	Markvägsbro enl. typritning och						
		spec. kostnadsförslag st	1	2.500	2500	--		
40+42-40+46	4	Dito Dito st	1	2.500	2500	--		
43+39-43+43	4	Dito Dito st	1	2.500	2500	--		
47+50-47+54	4	Dito Dito st	1	2.500	2500	--	10000	--
		För oförutsedda fall, arbetets					21855	30
		tillsyn m.m. tillägges c:a 10 %					2184	70
		Härtill markersättningar enl. er-						
		sättningslängd					3500	--
		Summa kronor					27540	--
42+60=200								
200-200+65	65	**Dikessträckan I-X.**						
200-200+65	65	18" cementrör lm	65	6.50			422	50
200-200+65	65	Schaktning för täckt ledning, rör-						
		läggning, återfyllning m.m. lm	65	4.00			260	--
200		Dikesöga av betong typ 2 st	1	60.00	60	--		
200+65		Intagningsbrunn enl. ritning, inre						
		diam. 0.70 st	1	55.00	55	--	115	--
		För oförutsedda fall, arbetets					797	50
		tillsyn m.m. tillägges c:a 10 %					82	50
		Summa kronor					880	--
49+90-63+12	1322	**Dikessträckan K^{I}-L.**						
		Schaktning för öppen kanal:						
49+90-52+50	260	lerbl. grus och sand m³	820	1.50	1230	--		
52+50-54+10	160	grus och sten m³	760	2.25	1710	--		
		blocksten och lös berghall m³	60	8.00	480	--	3420	--
54+10-60+98	688	18" cementrör lm	688	6.50	4472	--		
		Överföres			4472	--	3420	--

Läge	Längd m.	Arbete, jordmån m. m.	Antal	à pris	Kostnad Kr.	Kostnad öre	Summa Kr.	Summa öre
1	2	3	4	5	6		7	
		Överfört			4472	--	3420	--
60+98-63+12	214	15" cementrör lm	214	5.00	1070	--	5542	--
54+10-56+80	270	Schaktning för täckt ledning, rör- läggning, återfyllning m.m. lm	270	2.75	742	50		
56+80-56+93	13	Dito Dito lm	13	5.00	65	--		
56+93-59+60	267	Dito Dito lm	267	2.50	667	50		
59+60-60+20	60	Dito Dito lm	60	3.75	225	--		
60+20-60+98	78	Dito Dito lm	78	2.50	195	--		
60+98-62+50	152	Dito Dito lm	152	2.40	364	80		
62+50-63+12	62	Dito Dito lm	62	2.30	142	60	2402	40
54+10		Dikesöga av betong typ 1 st	1	55.00	55	--		
54+75,56+80,56+93, 59+60,60+98, 63+12		Intagningsbrunnar enl. ritning inre diam. 0.70 m st	5	55.00	275	--		
		Intagningsbrunn som ovan, här in- kopplas som intag för ytvatten 2 st. 18" rör varav det yttersta är försett med galler st	1	75.00	75	--	405	--
		Nytt avlopp genom statens järn- vägars banvall vid sidan om gamla trumman enl. ritning. Betong- kulvert av S.J. typ med 1.20 met. inre diam jämte frontmurar av be- tong och anslutning till öppna kanalen medelst stenglacin ut- föres och bekostas av statens järnvägar. Alternativt må nya kulverten erhålla en diameter av 0.70 m och nuvarande trumman be- hålles som breddavlopp					-	--
		För oförutsedda fall, arbetets till- syn m.m. tillägges c:a 10 %					11769	40
		Härtill markersättningar enl. er- sättningslängd					1080	60
		Summa kronor					650	--
							13500	--

	Läge	Längd m.	Arbete, jordmån m. m.	Antal	à pris	Kostnad Kr.	öre	Summa Kr.	öre
	1	2	3	4	5	6		7	
	25+50=70 70-86+36	1636	Dikessträckan G-M-N.						
			Schaktning för öppen kanal:						
	70-78+26	826	lerblandad sand m³	3400	2.25	7650	--		
	78+26-86+36	810	sandjord något lerbl. m³	1800	2.00	3600	--		
	70-86+36	1636	grusjord och sten m³	2500	2.50	6250	--		
	84-86+36	236	sandbl. dyjord m³	600	1.50	900	--	18400	--
			För oförutsedda fall, arbetets					18400	--
			tillsyn m.m. tillägges c:a 10 %					1800	--
			Härtill markersättningar enl. er-						
			sättningslängd					4000	--
			Summa kronor					24200	--
	78+26=190 190-193+50	350	Dikessträckan M-Y.						
	190-193+50	350	18" cementrör lm	350	6.50			2275	--
	190-193+50	350	Schaktning för täckt ledning, rör-						
			läggning, återfyllning m.m. lm	350	2.50			875	--
	190		Dikesöga enl. ritn. typ 2 st	1	60.00	60	--		
	192		Intagningsbrunn enl. ritn. inre						
			diam. 0.70 met. st	1	55.00	55	--		
	193+50		Intagningsbrunn som ovan, här in-						
			kopplas som intag för ytvatten						
			2 st. 18" rör försett med galler st	1	75.00	75	--	190	--
			För oförutsedda fall, arbetets till-					3340	--
			syn m.m. tillägges c:a 10 %					360	--
			Summa kronor					3700	--
	86+36-93+05	669	Dikessträckan N-O.						
			Schaktning för öppen kanal:						
			sandjord något lerbl. m³	950	2.00	1900	--		
			grusjord och sten m³	150	2.50	375	--		
			sandbl. dyjord m³	1900	150	2850	--	5125	--
			För oförutsedda fall, arbetets till-					5125	--
			Överföres					5125	--

Läge	Längd m.	Arbete, jordmån m. m.	Antal	à pris	Kostnad Kr.	Kostnad öre	Summa Kr.	Summa öre
1	2	3	4	5	6		7	
		Överfört					5125	--
		syn m.m. tillägges c:a 10 %					515	--
		Härtill markersättningar enl. ersättningslängd					1500	--
		Summa kronor					7140	--
93+05=180								
180-181+65	165	Dikessträckan O-Å.						
180-181+65	165	10" cementrör	1m 165	3.00			495	--
180-181+09	109	Schaktning för täckt ledning, rörläggning, återhöljning m.m.	1m 109	2.00	218	--		
181+09-181+12	3	Dito Dito	1m 3	8.00	24	--		
181+12-181+65	53	Dito Dito	1m 53	2.00	106	--	348	--
180		Dikesöga enl. ritn. typ 2	st 1	60.00	60	--		
181+09		Intagningsbrunn enl. ritning inre diam. 0.70 m	st 1	55.00	55	--		
181+65		Intagningsbrunn som ovan här inkopplas som intag för ytvatten 2 st. 18" rör försett med galler	st 1	75.00	75	--	190	--
		För oförutsedda fall, arbetets tillsyn m.m. tillägges c:a 10 %					1033	--
		Summa kronor					1150	--
93+05-96+50	345	Dikessträckan O-P.						
		Schaktning för öppen kanal;						
		sandjord något grus	m³ 400	2.00	800	--		
		sandbl. dyjord	m³ 800	1.50	1200	--	2000	--
		Nytt avlopp genom statens järnvägars banvall, c:a 20 met. söder om nuvarande stentrumma, enl. ritning. Betongkulvert av S.J.typ med 1.20 met.inre diam. jämte frontmurar av betong och anslut-						
		Överföres					2000	--

Läge	Längd m.	Arbete, jordmån m. m.	Antal	à pris	Kostnad Kr.	Kostnad öre	Summa Kr.	Summa öre
1	2	3	4	5	6		7	
		Överföres					2000	--
		ning till öppna kanalen medelst						
--		stenglacin, utföres och bekostas						
		av Statens järnvägar					-	--
95+16-95+24		Betongkulvert av vägrör med 1.20						
--		met. inre diam. jämte frontmurar						
		av betong samt anslutning till						
		öppna kanalen medelst stenglacin						
		utföres och bekostas av Vägför-						
--		valtningen i Malmöhus län					-	--
		För oförutsedda fall, arbetets					2000	--
--		tillsyn m.m. tillägges c:a 10 %					200	--
		Härtill markersättningar enl. er-						
		sättningslängd					650	--
		Summa kronor					2850	--
7+29=140+25								
140+25-143+15	290	Dikessträckan B-Q.						
140+25-141+35	110	15" cementrör lm	110	5.00	550	--		
140+25-141+35	110	Schaktning för täckt ledning, rör-						
--		läggning, återfyllning m.m. lm	110	5.00	550	--	1100	--
140+25		Dikesöga enl. ritning. typ 2 st	1	60.00	60	--		
141+35		Intagningsbrunn enl. ritning inre						
--		diam. 0.70 m, för intag av yt-						
--		vatten inkopplas 2 st. 18" rör						
		försett med galler st	1	75.00	75	--	135	--
141+35-143+15	180	Schaktning för öppet dike:						
--		dyjord sandbl. m³	450	1.50			675	--
--		För oförutsedda fall, arbetets till-					1910	--
--		syn m.m. tillägges c:a 10 %					190	--
		Härtill markersättningar enl. er-						
--		sättningslängd					350	--
		Summa kronor					2450	--

Läge	Längd m.	Arbete, jordmån m. m.			Antal	à pris	Kostnad Kr.	öre	Summa Kr.	öre
1	2	3			4	5	6		7	
10+25=130+00										
130+00-134+55	455	**Dikessträckan C-R.**								
130+00-132+25	225'	12" cementrör		lm	225'	3.70	832	50		
132+25-134+55	230'	9" cementrör		lm	230'	2.80	644	--	1476	50
130+00-130+68	68'	Schaktning för täckt ledning, rör-								
		läggning och återfyllning		lm	68'	2.00	136	--		
130+68-130+74	6'	Dito	Dito	lm	6'	6.00	36	--		
130+74-132+25	151'	Dito	Dito	lm	151'	2.75	415	25		
132+25-133+48	123'	Dito	Dito	lm	123'	2.60	319	80		
133+48-134+55	107'	Dito	Dito	lm	107'	3.25	347	75	1254	80
130+00		Dikesöga enl. ritning typ 2		st	1'	60.00	60	--		
130+74,132+25, 133+25,133+48, 134+55,		Intagningsbrunnar enl. ritning								
		inre diam. 0.70		st	5'	55.00	275	--	335	--
		För oförutsedda fall, arbetets							3066	30
		tillsyn m.m. tillägges c:a 10 %							303	70
			Summa kronor						3370	--
13+31=100										
100-110+85	1085	**Dikessträckan D-S.**								
100+00-102+50	250'	Schaktning för öppet dike:								
		lerbl. sandjord		m³	200'	2.25	450	--		
		dyjord		m³	300'	1.50	450	--	900	--
100+79-100+84	5'	Brokulvert enl. typritn. inre diam.								
		1.20 m om 5.0 met. körbana		st	1'	600:-	600	--	600	--
102+50-108+48	598'	24"cementrör		lm	598'	10.00	5980	--		
108+48-109+85	137'	15" cementrör		lm	137'	5.00	685	--		
109+85-110+85	100'	9" cementrör		lm	100'	2.80	280	--	6945	--
102+50-104+00	150'	Schaktning för täckt ledning, rör-								
		läggning, återfyllning m.m.		lm	150'	3.50	525	--		
104+00-105+11	111'	Dito	Dito	lm	111'	4.00	444	--		
105+11-105+15	4'	Dito	Dito	lm	4'	12.00	48	--		
105+15-107+75	260'	Dito	Dito	lm	260'	3.75	975	--		
107+75-108+45	70'	Dito	Dito	lm	70'	3.50	245	--		
108+45-108+48	3'	Dito	Dito	lm	3'	6.00	18	--		
			Överföres				2255	--	8445	--

Läge	Längd m.	Arbete, jordmån m. m.	Antal	à pris	Kostnad Kr.	öre	Summa Kr.	öre
1	2	3	4	5	6		7	
		Överfört			2255	--	8445	--
108+48-109+85	137	Dito Dito lm	137	2.oo	274	--		
109+85-110+85	100	Dito Dito lm	100	1.75	175	--	2704	--
102+50		Dikesöga av betong enl. ritning typ 1 st	1	55.oo	55	--		
104+00,104+83, 105+15,106+65, 107+75,		Intagningsbrunnar av betong enl. ritn. inre diam 0.90 m st	5	70.oo	350	--		
109+85		Intagningsbrunn som ovan, inre diam. 0.70 m st	1	55.oo	55	--		
110+85		Intagningsbrunn som ovan, inre diam. 0.70 för intag av ytvatten inkopplas 2 st. 18" rör försett med galler st	1	75.oo	75	--		
108+48		Intagningsbassäng enl. ritning st	1	250:-	250	--	785	--
		För oförutsedda fall, arbetets tillsyn m.m. tillägges c:a 10 %					1196	--
		Härtill markersättningar enl. ersättningslängd					400	--
		Summa kronor					13530	--
17+3=150								
150-155+45	545	Dikessträckan E-T.						
150-151+37	137	15" cementrör lm	137	5.oo	685	--		
151+37-154+37	300	12" cementrör lm	300	3.70	1110	--		
154+37-155+45	108	9" cementrör lm	108	2.80	302	40	2097	40
150-151+37	137	Schaktning för täckt ledning, rörläggning och återfyllning lm	137	2.40	328	80		
151+37-152+50	113	Dito Dito lm	113	2.30	259	90		
152+50-154+31	181	Dito Dito lm	181	2.20	398	20		
154+31-154+37	6	Dito Dito lm	6	10.oo	60	--		
154+37-155+45	108	Dito Dito lm	108	2.oo	216	--	1262	90
150		Dikesöga enl. ritn. typ 2 st	1	60.oo	60	--		
151+37,152+93, 154+37,		Intagningsbrunnar enl. ritn. inre diam. 0.70 m st	3	55.oo	165	--		
		Överföres			225	--	3360	30

	Läge	Längd m.	Arbete, jordmån m. m.	Antal	à pris	Kostnad Kr.	öre	Summa Kr.	öre
	1	2	3	4	5	6		7	
			Överföres			225	--	3360	30
	155+45		Intagningsbrunn som ovan, för in-						
	--		tag av ytvatten inkopplas 2 st.						
			18" rör försett med galler st	1	75.00	75	--	300	--
	--		För oförutsedda fall, arbetets					3660	30
			tillsyn m.m. tillägges c:a 10 %					369	70
	--		Summa kronor					4030	--
	19+66=170								
	170-174+38	438	Dikessträckan F-U.						
	170-174+38	438	Schaktning för öppet dike;						
			lerblandad sand m³	850	2.25	1912	50		
			grusjord m³	130	2.75	357	50		
	--		dyjord m³	150	1.50	225	--	2495	--
	171+7-171+11	4	Brokulvert enl. typritning, inre						
			diam. 1.20 m. och 4.0 m. kör-						
			bana st	1	750:-			750	--
			För oförutsedda fall, arbetets					3245	--
			tillsyn m.m. tillägges c:a 10 %					325	--
			Härtill markersättningar enl. er-						
			sättningslängd					600	--
			Summa kronor					4170	--
	32+73=160								
	160-167+88	788	Dikessträckan H-V.						
	160-162+36	236	Schaktning för öppet dike;						
			lerblandad sand m³	900	2.00			1800	--
	162+36-164+87								
	164+99-167+88	540	28" cementrör lm	540	15.00			8100	--
	162+36-162+41	5	Schaktning för täckt ledning, rör-						
			läggning, återfyllning m.m. lm	5	12.00	60	--		
	162+41-164+87	246	Dito Dito lm	246	3.00	738	--		
	164+99-167+82	283	Dito Dito lm	283	2.75	778	25		
	167+82-167+86	4	Dito Dito lm	4	10.00	40	--		
	167+86-167+88	2	Dito Dito lm	2	2.75	5	50	1621	75
			Överföres					11521	75

Läge	Längd m.	Arbete, jordmån m. m.	Antal	à pris	Kostnad Kr.	Kostnad öre	Summa Kr.	Summa öre
1	2	3	4	5	6		7	
		Överfört					11521	75
162+36		Dikesöga enl. ritning typ 1 st	1	55.00	55	--		
163+50,166+91,		Intagningsbrunnar enl. ritn. inre						
167+88,		diam, 1.o met. st	3	85.00	255	--		
164+87,164+99,		Intagningsbrunnar enl. ritn. inre						
		diam. 1.20 met. st	2	125:-	250	--	560	--
164+87-164+99	12	Befintlig cementrörskulvert av						
		950 mm diam. och 8 met. längd för-						
		djupas och förlänges 2 met. å						
		ömse sidor om vägen samt inkopplas						
		i företagets brunnar. Alternativt						
		må ny ledning av 28" vägrör ut-						
		föras. Arbetena härmed enl. något						
		av dessa alternativ utföres och be-						
		kostas av vägförvaltningen i						
		Malmöhus län					-	--
		För oförutsedda fall, arbetets					12081	75
		tillsyn m.m. tillägges c:a 10 %					1218	25
		Härtill markersättningar enl. er-						
		sättningslängd					650	--
		Summa kronor					13950	--
		Sammandrag.						
0-7+29	729	Dikessträckan A-B					45100	--
7+29-10+25	296	" B-C					9400	--
10+25-13+31	306	" C-D					5730	--
13+31-17+03	372	" D-E					8500	--
17+03-19+66	263	" E-F					5800	--
19+66-25+50	584	" F-G					9730	--
25+50-32+73	723	" G-H					9630	--
32+73-49+90-50a+75	1802	" H-I-K^{I}-K^{II}					27540	--
42+60=200 200-200+65	65	" I-X					880	--
		Överföres					122310	--

Läge	Längd m.	Arbete, jordmån m. m.	Antal	à pris	Kostnad Kr.	Kostnad öre	Summa Kr.	Summa öre
1	2	3	4	5	6		7	
		Överfört					122310	--
49+90-63+12	1322	Dikessträckan K^{I}-L					13500	--
25+50=70 70-86+36	1636	" G-M-N					24200	--
78+26=190 190-193+50	350	" M-Y					3700	--
86+36-93+05	669	" N-O					7140	--
93+05=180 180-181+65	165	" O-Å					1150	--
93+05-96+50	345	" O-P					2850	--
7+29=140+25 140+25-143+15	290	" B-Q					2450	--
10+25=130+00 130+00-134+55	455	" C-R					3370	--
13+31=100 100-110+85	1085	" D-S					13530	--
17+3=150 150-155+45	545	" E-T					4030	--
19+66=170 170-174+38	438	" F-U					4170	--
32+73=160 160-167+88	788	" H-V					13950	--
	13228	Summa kronor					216350	--

Spec. kostnadsförslag enl. typritning till markvägsbroarna i p. 38+73-38+77, 40+42-40+46, 43+39-43+43 och 47+50-47+54.

Schaktning utöver dikessektion samt länshållning					150 --
Formsättning och gjutning av landfästen och vingmurar i volymbl. 1:3:4	m^3	26	55.00		1430 --
Bärbalkar av profiljärn I.N.P. 24	kg	670	0.60	402 --	
Vinkeljärn N.P. 100x100x10 för uppstagning av bärbalkarna på mitten samt vinkeljärn N.P. 60x60x60 jämte förankringsbultar samt plattjärn för underlag av bärbalkarna	kg	120	0.60	72 --	
Armeringsjärn för vingmurarna jämte deras inläggning	kg	30	1.00	30 --	504 --
Brobana av 4"x4" kantvirke med				Överföres	2084 --

Läge	Längd m.	Arbete, jordmån m. m.	Antal	à pris	Kostnad Kr.	Kostnad öre	Summa Kr.	Summa öre
1	2	3	4	5	6		7	
		Överfört					2084	--
		slitbana av 2" plank fot^3	75	2.50			187	50
		Stenglacin m^2	12	5.00			60	--
		Arbetslön för montering av brobana, ersättning för målning av allt järn samt impregnering av trävirket ävensom vägbanans iordningsställande					168	50
		Kronor					2500	--
		Spec. kostnadsförslag enl. typritning till stödjemuren av armerad betong i vänster slänt å str. 2+40-3+85, allt räknat pr kanalmeter.						
		Betonggjutning i blandning av minst 400 kg E-cement (volymbl. 1:2:2) eller 350 kg standardcement (volymbl. 1:2.3:2.3) pr m^3 betong jämte formsättning m^3	1.41	70.00			98	70
		Armeringsjärn samt deras inläggning kg	65	0.60			39	--
		För återfyllning av schaktmassor, dränering av muren i enl. med kontrollantens anvisning m.m.					2	30
		Per lm stödjemur Kronor					140	--

Röstånga den 26 juni 1946.

Klas Westling

statens lantbruksingeniör.

	Läge	Längd m.	Arbete, jordmån m. m.	Antal	à pris	Kostnad		Summa	
						Kr.	öre	Kr.	öre
	1	2	3	4	5	6		7	

Kostnadsfördelningslängd

till

"Lilla Bäljansåns och Hästbäckens vattenavledningsföretag I och II 1946" i Riesberga socken av Kristianstads län samt Röstånga socken av Malmöhus län.

Företag I

Nummerordning	Registernummer	Littera å kartan	Socken, by och kommun	Säteri	Skatte- eller rälse	Sockenindelningsgrunder	Fastighetsareal		Fastighetstaxt	Bruttovärde	
						Sockn. I-VIII, X-XV & XVII Hh. A-B, B-C, C-D, D-E, E-F, F-G, G-H, H-J, K²-K²+I-X, G-M-N+M-Y, N-O-Å, O-P, B-Q, C-R, D-S, F-U					
							ha.	a.		kr.	öre
1	2	3	4	5	6	7	8		9	10	
			Risberga								
24/8000	1²⁴	Ac	Alarp	Martin Andersson	ej ökl.	alla	1574	-	0.649	1199	81
136/16000	1²⁵	Ad	"	Karl Björkman	"	"	1448	-	0.597	1103	67
64/8000	1²⁶	Ae	"	Anton Jönsson alt. Martin Andersson	"	"	1770	-	0.729	1347	70
155/16000	1²⁷	Af	"	Rolf Ahlberg	"	"	2464	-	0.990	1830	21
550/16000	1²⁸	Ag	"	Jean Ponthus Jonsson	ökl.	13-27	5240	-	2.159	3991	34
9/32	1²	Bb	Skaaröd	Sixten Ahl	"	78-91	7393	20	3.870	7154	47
3/32	1³	Bc	"	Ivan Salomon Pettersson i Ljung	"	alla	6018	-	2.480	4584	78
1/8	1²	Ca	Ljung	Jens	"	"	9047	60	3.728	6891	95
33/1024	1¹³	Cb	"	Ivar Jonsson	"	"	2712	-	1.117	2065	-
65/1024	1¹²	Cc	"	Jens	"	"	6694	80	2.758	5098	71
15/512	1¹¹	Cd	"	Jens	"	"	457	60	0.189	349	40
avv.	1¹⁴	Ce	"	Alfred Jonsson	ej ökl.	"	914	-	0.377	696	96
7/64	1⁹	Cf	"	Bernfrid Möllerstedt, alt. Harald Nilsson	ökl.	186-160 165-166	9684	60	3.990	7376	31
4/64	1⁸	Cg	"	Cornelius Ahlsson	ökl.	185-188	149	20	0.061	112	77
remf.		Ch	"	Remf. emdtag till Ljung buck. Cornelius Ahlsson	ej ökl.	191-192	34	40	0.014	25	88
remf.		Ci	"	" " " " Nils Stina Johansson	"	194-195	211	20	0.087	160	84
31/328	20 1⁶⁻⁷	Ck	"	Nils Stina Johansson	ökl.	196-221	7142	-	2.943	5440	72
1/4	1⁵	Cl	"	Jens	"	224-239 240-278	15958	40	6.575	12155	20
26/328	20 1⁶⁻⁷	Cm	"	Sigfrid Jonsson	ej ökl.	281	91	20	0.038	70	25
209/3712	12¹	Da	Jonstad	Knut Ekdahl	ökl.	alla	2734	60	1.127	2083	49
3/16	4²	Db	"	Jens	"	"	2165	80	0.892	1649	04
3/16	5³	Dc	"	Rolf Persson, Per Alfred Persson, Ingeborg Persson och Arthur Persson	ej ökl.	"	940	20	0.387	716	45
3/16	5²	Dd	"	Jens	"	"	996	60	0.411	759	82
				Jordbruksareal			87781	60	36.168	66863	77

Bd. IX Sk. K¹-L				Bd. XVI Sk. E-T				Bd. XVIII Sk. H-V				Summe Niederschlag Einzugsgebiet		Abflussspende für Einzugsgebiet	Abflussmenge Einzugsgebiet	
Niederschlagshöhe Ergebnis	Schätzungsgrade	Schätzungsfaktor	Niederschlagsmenge Ergebnis	Niederschlagshöhe Ergebnis	Schätzungsgrade	Schätzungsfaktor	Niederschlagsmenge Ergebnis	Niederschlagshöhe Ergebnis	Schätzungsgrade	Schätzungsfaktor	Niederschlagsmenge Ergebnis					
mm	kl.	ün	%	kl.	ün	mm	kl.	ün	%	kl.	ün	mm	kl.	ün	%	kl.	ün
11	12		13	14		15	16		17	18		19	20		21	22		23		24	25	
																		1199	81	0.555	20	86 l
																		1103	67	0.510	19	17 l
																		1347	70	0.623	23	42 l
																		1830	21	0.846	31	80 l
																		3991	34	1.845	69	35 l
						93-97	394	-	7.732	311	60							7466	07	3.451	129	72 l
																		4584	78	2.119	79	65 l
																		6891	95	3.186	119	76 l
																		2065	-	0.954	35	86 l
																		5098	71	2.357	88	60 l
																		349	40	0.162	6	09 l
																		696	96	0.322	12	10 l
						161-164	1013	40	19.888	801	48							8177	79	3.780	142	09 l
						170-184	2968	20	58.250	2347	48							2460	25	1.137	42	74 l
																		25	88	0.012	-	45
																		160	84	0.074	2	78
																		5440	72	2.515	94	54 l
						239	720	-	14.130	569	44							12724	64	5.881	221	06 l
																		70	26	0.033	1	24
																		2083	49	0.963	36	20 l
																		1649	04	0.762	28	65 l
																		715	45	0.331	12	44 l
																		759	82	0.351	13	19 l
							5095	60	100.000	4030	-							70893	77	32.769	1231	76

1	2	3	4	5	6	7	8	9	10
				Överförd			27781 60	36.168	46863 77
165/512	2⁶	De	Forstad	Lennart Davidsson	ej änk.	—	— —	—	— —
166/1000	1¹⁹	Df	"	Gideon och Bernhard Wallenstedt Nilsson	"	308-310	519 20	0.214	395 62
7/64	1¹⁶	Dg	"	Enka	"	alla	1430 -	0.589	1088 88
57/1000	1²⁰	Dh	"	Greda Cornilia Månsson efterlem. enk. Jons Månsson	"	314-330	5086 -	2.096	3874 88
105/1024	2⁷	Di	"	Enka Enka	"	333-343	5621 20	2.316	4281 59
1/4	1⁴	Dk	"	Olof Månsson	"	346-350a	1655 —	0.682	1260 81
3/16	3³	Dl	"	John Davidsson	"	alla	954 -	0.393	726 54
1/4	3²	Dm	"	Enka	"	"	844 -	0.348	643 35
enl.	4⁶	Dn	"	Enka	"	"	939 80	0.387	715 45
enl. m. II	1¹⁸	Do	"	Måns och Elna Nilsson	"	357	1162 -	0.479	885 53
			Rörlinga						
1/8	1³	Ea	Kolsena	Jöns Svensson enl. Sirkus Svensson	"	358-374	10168 -	4.165	7699 89
15/512	2¹⁰	Eb	"	Enka . Enka	"	alla	2520 -	1.038	1918 95
1/32	2⁹	Ec	"	Svante Bergfors	änk.	378-381a	3331 60	1.373	2538 27
1/20	2⁷	Ed	"	Edvin Blomberg	"	alla	3419 30	1.409	2604 82
exmf.		Ee	"	Exmf. utgår till Kolsena kg	ej änk.	387	168 -	0.069	127 56
23/256	5⁶	Ef	"	Ernst Jönsson	änk.	388-391	3746 20	1.544	2854 39
5/16	5³	Eg	"	Bengt Persson	"	393-395, 397	2027 30	0.835	1543 67
189/2608	6⁹	Eh	"	Olof Persson	ej änk.	408	734 10	0.303	560 16
5/32	6⁵	Ei	"	Sven Jönsson	"	alla	4287 60	1.767	3266 65
5/32	6⁴	Ek	"	Enka	"	"	4727 70	1.948	3601 27
23/256	5⁵	El	"	Ernst Jönsson	änk.				
1/4	7³	Em	"	Enka	"	438-443	5873 70	2.420	4473 85
614/2608	6⁸	En	"	Ernst Pettersson	"	alla	1344 -	0.554	1024 18
45/128	1⁵	Eo	"	Sven Svensson	"	"	2939 -	1.211	2238 78
1/4	7²	Ep	"	Sven Jönsson	ej änk.	"	1168 80	0.482	891 07
183/250	2¹	Fa	Norkarp	Reinhold Ludvig Valdemar Lundberg och Olof Fredrik Lundberg enl. fogde Karlsson	"	462-464	1264 80	0.521	963 17
		Fb	"	Statens järnvägar	—	—	— —	—	— —
100/1000	1⁵	Ga	Myggenäs	Johannes Andersson enka enl. dag. Johannes					
				Överförd			153653 20	63.311	117043 65

11	12	13	14	15	16	17	18	19	20	21	22	23	24	25
					5095 60	100:000	4030 -					70893 77	32.769	1231 76
												395 62	0.183	6 88
												1088 88	0.503	18 91
												3874 88	1.791	67 32
												4281 59	1.979	74 39
												1260 81	0.583	21 91
												786 54	0.336	12 63
												643 35	0.297	11 16
												715 15	0.331	12 44
												885 53	0.409	15 37
												7699 84	3.558	133 74
												1918 95	0.887	33 34
												2538 27	1.173	44 09
												2604 82	1.204	45 26
												127 56	0.059	2 22
												2854 39	1.319	49 58
								396, 399-405	6956 40	43.834	6114 84	7658 51	3.540	133 07
								409-413	2882 90	18.166	2534 16	3094 32	1.430	53 75
												3266 65	1.510	56 76
												3601 27	1.665	62 59
								421-431	4338 40	27.338	3813 65	3813 65	1.763	66 28
								433-436	1692 -	10.662	1487 35	5961 20	2.755	103 56
												1024 18	0.473	17 78
												2238 78	1.035	38 91
												891 07	0.412	15 49
165-170	4078 -	27.733	3743 96									4707 13	2.176	81 79
171-184	7200 40	48.968	6610 68									6610 68	3.056	114 87
	11278 40	76.701	10354 64		5095 60	100:000	4030 -		15869 70	100:000	13950 -	145377 69	67.196	2525 81

1	2	3	4	5	6	7	8	9	10
				överfört			153653 20	63.311	117043 05
29/1000	1¹⁰	Gb	Uggleröd	Alfred Engdahl	likst. m. sök.	486-490	1258 -	0.518	957 63
62/1000	1¹¹	Gc	"	Dnne	"	alla	7222 -	2.976	5501 73
23/1000	1¹²	Gd	"	Tuve Tuvesson	sök.	"	758 40	0.312	576 79
11/32	2⁹	Ha	Härsnäs	Axel A. Christensons sterbhus	ej sök.	"	13561 30	5.588	10330 54
11/32	2¹⁰	Hb	"	Dnne	"	521-535	16999 80	7.003	12946 45
1/8	2²	Hc	"	Alfred Olsson	sök.	537, 538 540a	2691 60	1.109	2050 20
7/16	1³	Hd	"	Dnne	"	547-561	24102 50	9.930	18357 59
9/16	1²	He	"	Tuve Tuvesson	"	581-585	9134 20	3.763	6956 66
1/16	2⁵	Hf	"	Alfred Engdahl	likst. m. sök.				
1/32	2⁸	Hg	"	Helge Johnsson	ej sök.				
1/32	2⁷	Hi	"	Alfred Engdahl	likst. m. sök.	590-594	2654 -	1.093	2020 63
9/512	2¹¹	Hk	"	Johannes Andersons sterbhus	ej sök.	alla	5522 40	2.275	4205 79
Samf. husartorp till nr 1		Hl	"	Carl Christoffersson arr. Alfred Engdahl	"	"	2666 -	1.098	2029 87
Samf. husartorp till nr 2		Hm	"	Alfred Engdahl	likst. m. sök.	604-606	2340 -	0.965	1784 -
		Hn	"	Statens järnvägar	ej sök.	608	144 -	0.059	109 07
				Summa			242707 40	100:000	184870 -

11	12	13	14	15	16	17	18	19	20	21	22	23	24	25
	11278 40	76.701	10354 64		5095 60	100:000	4030 -		15869 70	100:000	13950 -	145377 69	67.196	2525 85
												957 63	0.443	16 65 l
												5501 73	2.543	95 59 l
												576 79	0.267	10 04 l
												10330 54	4.775	179 50 l
												12946 45	5.984	224 93 l
541-546	2042 -	13887	1874 74									3924 94	1.814	68 19 l
564-565	247 -	1.680	226 80									18584 39	8.589	322 86 l
												6956 66	3.215	120 85 l
586,587	1083 -	7.365	994 28									994 28	0.460	17 29 l
589	54 -	0.367	49 54									49 54	0.023	0 86 l
												2020 63	0.934	35 11 l
												4205 79	1.944	73 07 l
												2029 87	0.938	35 26
												1784 -	0.825	31 01
												109 07	0.050	1 88
	14704 40	100:000	13500 -		5095 60	100:000	4030 -		15869 70	100:000	13950 -	216350 -	100:000	3758 94

Röstinga den 26 juni 1946.

Klas Westling, Lind Larsson Leonard Larsson

Areal								Nuvarande värde			Blivande värde			Förbättringsvärde		
Åker		Äng och odlingsmark		Annan duglig mark		Impediment och högl. mark		pr har	pr ägofigur		pr har	pr ägofigur		pr har	pr ägofigur	
Har	ar	Har	ar	Har	ar	Har	ar	Kr.	Kr.	öre	Kr.	Kr.	öre	Kr.	Kr.	öre
7		8		9		10		11	12		13	14		15	16	

Arealuträknings- och värderingslängd till "Lilla Böljaneåns och Höstbäckens vattenavledningsföretag I-II 1946" i Riseberga socken av Kristianstads län samt Röstånga socken av Malmöhus län

Företag II

Hemmanstal	Registernummer	Littera å kartan	Socken, by och hemman	Delägares namn, hemvist m. m. samt ägobeskrivning	Ägofigurens nummer
1	2	3	4	5	6
			Riseberga socken		
550/16000	1 28	Ag	Allarp	Jean Pontus Persson	
				åker, mylla på sten och grusbl lera	28
				-"- , -"-	29
				" , -"-	30
				" , -"-	31
				" , lowmylla på grus m.m.	32
				betesmark m.m.	33
				" m.m.	34
				väg imp	35
				" "	36
				Summa	
Avs N:o 2	1 46	Ah	Allarp	Johan Peter Hallbäck	
				åker, lowmylla på grus m.m.	37
				" , -"-	38
				" , mycket stenbunden	39
				" , lowmylla på grus m.m.	40
				" , -"-	41
				stenbunden mark, förbättras ej	42
				åker, lowmylla på grus m.m.	43
				betesmark m.m.	44
				"	45
				skogsmark	46
				väg imp	47
				högländ mark, förbättras ej	48
				" " " "	49
				Summa	

Areal								Nuvarande värde			Blivande värde			Förbättringsvärde		
Åker		Äng och odlingsmark		Annan duglig mark		Impediment och högl. mark		pr har	pr ägofigur		pr har	pr ägofigur		pr har	pr ägofigur	
Har	ar	Har	ar	Har	ar	Har	ar	Kr.	Kr.	öre	Kr.	Kr.	öre	Kr.	Kr.	öre
7		8		9		10		11	12		13	14		15	16	
	63							1.100	693	—	1.540	970	20	440	277	20
	39							1.320	514	80	1.980	772	20	660	267	40
	82							1.320	1082	40	2.200	1804	—	880	721	60
	07							1.100	77	—	1980	138	60	880	61	60
	73							800	584	—	1.800	1314	—	1.000	730	—
			98					400	392	—	600	588	—	200	196	—
			52					300	156	—	600	312	—	300	156	—
							16	—	—		—	—		—	—	
							03	—	—		—	—		—	—	
2	64	1	50				19		3499	20		5.899	—		2399	80
	34							600	204	—	1.600	544	—	1.000	340	—
	73							1.000	730	—	2.000	1460	—	1.000	730	—
	38							600	228		1.200	456	—	600	228	—
	04							1.000	40		2.000	80	—	1.000	40	—
	32							800	256		1.800	576	—	1.000	320	—
							02	—	—		—	—		—	—	
	24							1.280	179	20	1.600	224		320	44	80
			68					300	204	—	600	408		300	204	—
			44					480	211	20	600	264		120	52	80
					04			200	8	—	400	16		200	8	—
							04	—	—		—	—		—	—	
							12	—	—		—	—		—	—	
							03	—	—		—	—		—	—	
1	95	1	12		04		21		2060	40		4028	—		1967	60

Hemmanstal	Registernummer	Littera å kartan	Socken, by och hemman	Delägares namn, hemvist m. m. samt ägobeskrivning		Ägofigurens nummer
1	2	3	4	5		6
120/16000	1 29	Ai	Allarp	Johan Peter Hallböck		
				åker, barrmylla på grus m.m.		50
				" " - " -		51
				" " - " -		52
				" " - " -		53
				" " - " -		54
				" " - " -		55
				Betesmark		56
				Skogsmark		57
				- " -		58
				väg	imp	59
				högländ mark, förbättras ej		60
				" " " "		61
				" " " "		62
				" " " "		63
					Summa	
120/8000	1 44	Ak	Allarp	Frans Oscar Sten Fern		
				Skogsmark		64
				"		65
					Summa	
Avsk	1 5	Ba	Slåaröd	Helge Johnsson		
				Betesmark		66
				"		67
				"		68
				väg	imp	69
					Summa	

Areal								Nuvarande värde			Blivande värde			Förbättringsvärde		
Åker		Äng och odlingsmark		Annan duglig mark		Impediment och högl. mark		pr har	pr ägofigur		pr har	pr ägofigur		pr har	pr ägofigur	
Har	ar	Har	ar	Har	ar	Har	ar	Kr.	Kr.	öre	Kr.	Kr.	öre	Kr.	Kr.	öre
7		8		9		10		11	12		13	14		15	16	
	13							1.280	166	40	1.600	208	–	320	41	60
	09							1.120	100	80	1.600	144	–	480	43	20
	05							1.120	56	–	1.600	80	–	480	24	–
	34							640	217	60	1.440	489	60	800	272	–
	03							960	28	80	1.600	48	–	640	19	20
	07							800	56	–	1.600	112	–	800	56	–
			16					480	76	80	600	96	–	120	19	20
					13			200	26	–	400	52	–	200	26	–
					04			300	12	–	400	16	–	100	4	–
							04	–	–		–	–		–	–	
							04	–	–		–	–		–	–	
							09	–	–		–	–		–	–	
							21	–	–		–	–		–	–	
							11	–	–		–	–		–	–	
	71		16		17		49		740	40		1245	60		505	20
			13					200	26	–	400	52	–	200	26	–
			10					200	20	–	400	40	–	200	20	–
			23						46	–		92	–		46	–
			44					270	105	60	360	158	40	120	52	80
			76					480	364	80	600	456	–	120	91	20
			81					360	291	60	540	437	40	180	145	80
							03	–	–		–	–		–	–	
		2	01				03		762	–		1051	80		289	80

Hemmanstal	Registernummer	Littera å kartan	Socken, by och hemman	Delägares namn, hemvist m. m. samt ägobeskrivning	Ägofigurens nummer
1	2	3	4	5	6
9/32	1:2	Bb	Släaröd	Sixten Pohl	
				åker, tunnmylla på grus m.m.	70
				" " - " -	71
				betesmark	72
				"	73
				"	74
				skogsmark	75
				"	76
				"	77
				Summa	
			Sammandrag		
			Riseberga socken		
550/16000	1:28	Ag	Allarp	Jean Pontus Persson	
Ans 4:2	1:46	Ah	- " -	Johan Peter Hallbäck	
120-/16000	1:29	Ai	- " -	Dsme	
120/8000	1:44	Ak	- " -	Frans Oskar Sten Fern	
Rv66	1:6	Ba	Släaröd	Helge Johnsson	
9/32	1:2	Bb	- " -	Sixten Pohl	
				Summa	

Areal								Nuvarande värde			Blivande värde			Förbättringsvärde		
Åker		Äng och odlingsmark		Annan duglig mark		Impediment och högl. mark		pr har	pr ägofigur		pr har	pr ägofigur		pr har	pr ägofigur	
Har	ar	Har	ar	Har	ar	Har	ar	Kr.	Kr.	öre	Kr.	Kr.	öre	Kr.	Kr.	öre
7		8		9		10		11	12		13	14		15	16	
	47							600	282	–	1.600	752	–	1.000	470	–
	40							600	240	–	1.600	640	–	1.000	400	–
			49					300	147	–	500	245	–	200	98	–
			46					400	184	–	500	230	–	100	46	–
		1	17					300	351	–	600	702	–	300	351	–
					79			300	237	–	400	316	–	100	79	–
					47			240	112	80	400	188	–	160	75	20
					16			240	38	40	400	64	–	160	25	60
	87	2	12	1	42				1592	20		3137	–		1544	80
2	64	1	50				19		3499	20		5899	–		2399	80
1	95	1	12		04		21		2060	40		4028	–		1967	60
	71		16		17		49		740	40		1245	60		505	20
			23						46	–		92	–		46	–
		2	01				03		762	–		1051	80		289	80
	87	2	12	1	42				1592	20		3137	–		1544	80
6	17	7	14	1	63		92		8700	20		15453	40		6753	20

Röstånga den 26 juni 1946.

Klas Westling, Leonard Larsson Lindkvist

Hemmanstal	Registernummer	Littera å kartan	Socken, by och hemman	Delägares namn, hemvist m. m. samt ägobeskrivning	Ägofigurens nummer
1	2	3	4	5	6

PETTERSONSKA BOKTR.EFTR.
SVARA

Ersättningslängd

till öppna arbetsområden ingående i Lilla Bäljaråns och Skuttsjöns vattenavrinningsföretag I och II 1946" i Rinkaby socken av Kristianstads län och Pinninga socken av Malmöhus län.

Företag II.

Lottens nr i kartan	Fastighetsbeteckning	By	Fördägare	Erhåller ersättning för mark till avloppets utvidgning och täkning				Summa ersättning	
				antal ar	à kr.	kr.	öre	kr.	öre
1	2	3	4	5	6	7		8	
			Arbetsområdena N-Z.						
Ag	1	Allarp	Jean Gustaf Persson ägofig. 16	0.1	14.00	1	40		
			" 17	0.3	10.00	3	-		
			" 22	0.3	12.00	3	60		
			" 28	0.4	11.00	4	40		
			" 29:30	1.1	13.20	14	52		
			" 31	0.3	11.00	3	30		
			" 32	1.5	8.00	12	-	42	22
Ba	enl. 15	Skäröd	Helga Johnsson " 66	0.4	2.40	-	96		
			" 67	0.4	4.80	1	92		
			" 68	0.9	3.60	3	24	6	12
Bb	12	"	Ingeborg Pohl " 70:71	1.2	6.00	7	20		
			" 74:75	1.1	3.00	3	30		
			" 76:77	2.1	2.40	5	04	15	54
			Uppmätning av den areal, som ingått i anspråk för jord- och stenupplag, utföres efter företagets utförande och ersättning lämnas enl. utlåtandets bestämmelser. Ersättningsbeloppet för detta intrång beräknas lika överslagsvis till					536	12
					Summa			600	-

Pinninga den 26 juni 1946.

Klas Westling, Lindekarman Leonard Larsson

KOSTNADSFÖRSLAG

till "Lilla Bäljaneåns och Hästbäckens vattenavledningsföretag I och II 1946" i Riseberga socken av Kristianstads län och Röstånga socken av Malmöhus län.

Företag II.

Läge	Längd m.	Arbete, jordmån m. m.	Antal	à pris	Kostnad Kr.	Kostnad öre	Summa Kr.	Summa öre
1	2	3	4	5	6		7	
86+36=120 120-127+82	782	Dikessträckan N-Z.						
		Schaktning för öppet dike:						
		stenbunden grusjord m³	1500	2.75	4125	--		
		sandbl. dyjord m³	300	1.50	450	--		
122+85-123+80	95	Flyttning av stengärdesgård lm	95	1.50	142	50		
126-126+50	50	Dito lm	50	1.50	75	--	4792	50
123+80-123+85	5	Brokulvert enl. typritning inre diam. 1.o met. och 5.o met. körbana st	1	500:-			500	--
		För oförutsedda fall, arbetets tillsyn m.m. tillägges c:a 10 %					5292 507	50 50
		Härtill markersättningar enl. ersättningslängd					600	--
		Summa kronor					6400	--

Röstånga den 26 juni 1946.

Klas Westling

statens lantbruksingeniör.

	Läge	Längd m.	Arbete, jordmån m. m.	Antal	à pris	Kostnad		Summa	
						Kr.	öre	Kr.	öre
	1	2	3	4	5	6		7	

Kostnadsfördelningslängd

till

"Lilla Bäljaneåns och Hästbäckens vattenavledningsföretag I och II 1946" i Riseberga socken av Kristianstads län samt Röstånga socken av Malmöhus län.

Företag II

Hemmanstal	Registernummer	Littera å karten	Socken, by, hemman	Delägare	Sökande eller icke sökande	Allagningsskyldiga ägofigurer	Förrättningsvärde kr.	Förrättningsvärde öre	Fördelningstal %	Beräknad kostnad ett. N-Z kr.	Beräknad kostnad ett. N-Z öre	Förrättningskostnad kr.	Förrättningskostnad öre
			Riseberga										
550/16000	1 28	Ag	Allarp	Jean Pontus Persson	sök.	28-34	2399	80	35.536	2274	30	39	51 l
[illegible]	1 46	Ah	"	Johan Peter Hallbäck	ej sök.	37-46	1967	60	29.136	1864	70	32	40 l
120/16000	1 29	Ai	"	Dame	"	50-58	505	20	7.481	478	80	8	32 l
120/8000	1 44	Ak	"	Frans Oskar Sten Fern	"	64,65	46	-	0.681	43	58	0	76
avst.	1 5	Ba	Slåaröd	Helge Johnsson	"	66-68	289	80	4.291	274	62	4	77 l
4/32	1 2	Bb	"	Sixten Pohl	sök.	70-77	1544	80	22.875	1464	-	25	43 l
				Summa			6753	20	100:000	6400	-	111	19

Röstånga den 26 juni 1946.

Klas Westling, Leonard Larsson Lind Larsson

Lita. 10:45/46.

ARVODESRÄKNING

för syneförrättning enligt vattenlagen angående "Lilla Baljaneåns och Hastbäckens vattenavledningsföretag I och II" 1946 *Riseberga socken av Kristianstads län och Röstånga socken av Malmöhus län,*

upprättad enligt nedanstående §§ i lantbruksingenjörstaxan av den 27 juni 1930.

År	Dato	Arbete	Antal	å kr	Kr	öre	Kr	öre
1	2	3	4	5	6		7	
		Kallelser och kungörelser, § 5, st	74	0,50	37	–	37	–
		Ägomätning: *i skala 1:4000, §§ 6—10*						
		a) för mätningsområdets gränser enl. tariff I,						
		1) i åker, raklinje km		1,50				
		kroklinje „	27.5	3,00	82	50		
		i annan mark, raklinje „		3,00				
		kroklinje „	1.0	6,00	6	–		
		2) för strandsträckor utefter sjö o. vattendrag med bredd över 15 m						
		i åker, raklinje km		3,00				
		kroklinje „		5,00				
		i annan mark, raklinje „		5,00				
		kroklinje „		11,00				
		3) för strandsträckor utefter mindre vattendrag, bredd 10—15 meter						
		i åker, raklinje „		1,00				
		kroklinje „		2,00				
		i annan mark, raklinje „		2,00				
		kroklinje „		5,00				
		b) för mätningsområdets olika ägoslag, ägofigurer och areal enligt tariff II						
		åker, medelareal 0.55 *ha* st	491	0.36	176	76		
		ha	272.07	0.54	146	98		
		äng och odlingsmark, medelareal 0.38 *ha* st	62	0.18	11	16		
		ha	23.63	0.58	13	71		
		annan mark och impediment, medelareal 0.23 *ha* st	66	0.05	3	30		
		ha	15.34	0.78	11	96		
		c) för vattenavlopp enl. tariff III med en medelbredd av > 15, 10—15 *m* < 10						
		i åker o. d., raklinje km						
		kroklinje „						
		i annan mark, raklinje „						
		kroklinje „						
		Tillägg för mätning i skala 1:						
		d) för textning, skala o. d., 1:sta regalarket bladet st	1	4.–	4	–		
		övriga regalark blad st	2	1.50	3		459	31
		Överföres					496	31

1	2	3	4	5	6	7
						496 31
		Överfört				
1944 Ing. Johansson 30/5 31/5 2/6 - 10/6 och 12/6 - 17/6 = 11 dagar		***Avvägning.***				
1944 Ingenjör Carlsson 17/6 - 23/6, 26/6 - 30/6 = 10 dagar		*a) avvägning, längdmätning (sektionering) o.d., § 46 mom. 4* ..... *dagar*	27	12,00	324 —	
1944 Ing. Johansson kompl. 13/11 - 18/11 = 6 dagar		*b) ytavvägning, § 11, mom. 1, tariff IV*				
		i öppen mark, medelantal 3.2 *punkter pr ha* ..... *ha*	297.44	0.30	89 23	
		avvägda punkter ..... *st*	950	0.08	76 —	
		i annan mark, medelantal ..... *punkter pr ha* ..... *ha*				
		avvägda punkter ..... *st*				
		c) begränsningskurva, § 11, mom. 2:				
		i öppen mark ..... *km*	18.5	2,00	37 —	
		i annan mark ..... *„*	1.0	5,00	5 —	531 23
		Arealuträkning, *§ 13, tariff V, medelareal* 0.502 *ha,* ..... *st*	619	0.07	43 33	
		ha	311.04	0.06	18 66	61 99
		Ägobeskrivning, *§ 14, ägofigurer* ..... *st*	619	0,04	24 76	24 76
Ing. Hedberg 27.9 - 29.9.44		***Markvärdering:***				
		a) uppskattning och värdering, § 46 mom. 5 ..... *dagar*	3	12,00	36 —	
		b) gradtabell eller kurva, § 16, mom. 1:				
		för första kilometern av avlopps längd ..... *km*			~~4~~ —	
		för övriga kilometer ..... *st*		1,50		
		c) uträkning därmed av värde pr ytenhet, § 16, mom. 2, värdetal „	1.122	0,06	67 32	
		d) uträkning av förbättring eller försämring, § 17, ägofigurer „	561	0,12	67 32	170 64
		Längdprofil, *§ 19, längdskala 1:* 1000				
		a) uppritning enl. tariff VI, 1) endast markyta ..... *km*				
		2) befintligt avlopp eller vall .... „	13.96	3.50	48 65	48 65
		Tvärsektioner, *§§ 21 och 22, i skala 1:100,*				
		vid uppritning av endast befintlig eller ny sektion ..... *st*	4	0.30	1 20	
		..... „	2	0.17	0 34	
		vid uppritning av såväl befintlig som ny sektion ..... „	63	0.49	30 87	
		„	15	0.43	6 45	
		..... „	60	0.325	19 50	
		„	32	0.295	9 44	
		..... „	43	0.22	9 46	77 26
		Antal blad med profil- och sektionsritningar ..... „	16	3,00	48 —	48 —
Ingenjör Johansson 7.7 - 8.7.1944		***Hydrografisk utredning,*** *§§ 23 och 48, grundbelopp*			~~8~~ —	
		för vattenområdets areal ..... *km²*		0,02		
		dagar	2	12,00	24 —	24 —
		Dimensionsberäkning, *§ 24*				
		a) för öppet avlopp, utan särskild beräkning ..... *km*	10.0	3,50	35 00	
		tillägg för särskild beräkning av dimensionerna ..... „	7.65	1,00	7 65	
		„ „ *våta sektionsarean vid h. v. y. 0,50 kr pr m²* „				
		nämligen 9 *m² sektion på* ..... „	2.55	4.50	11 48	
		7 „ „ „ ..... „	0.75	3.50	2 62	
		3.5 „ „ „ ..... „	2.70	1.75	4 73	
		2.5 „ „ „ ..... „	1.65	1.25	2 06	
		b) täckt ledning, 1) inre diameter intill 20 cm ..... „		6,00		
		2) „ „ över 20 „ ..... „	4.0	10,00	40 —	103 54
		Inritning å kartan av avlopp och vallar, *§ 26, grundbelopp*			1 —	
		tillägg för varje cm verkligt mått å kartan ..... *cm*	347	0,03	10 41	11 41
		Arbetsbeskrivning, *§ 27, 1:a sidan*			~~8~~	
		tillägg för övriga sidor ..... *st*		2,00		—
		Överföres				1597 79

1	2	3	4	5	6	7
		Överfört				1.597 79
		Kostnadsberäkning, *§ 28, a) nyanläggning* ... *km*		2,50		
		därjämte 25 öre pr m² av våta sektionsarean vid h. v. y.				
		nämligen ... *m² sektion på* ... „				
		b) vid förändring av befintligt avlopp ... „	13.90	4,00	55 60	
		därjämte 50 öre pr m² av våta sektionsarean vid h.v.y. ~~*lika med för kostnadsberäkningen enl. § 24 nämligen ... m² sektion på*~~ ... „			20 89	
		c) av kostnadsförslagets slutsumma 0,1 % (broar och vallar inberäknade) ...			222 75	299 24
		Förslag till invallning, *§ 29*				
		a) Konstruktion och dimensionering av vallar ...			~~0~~	
		b) Inläggning av vallkrön ... *km*		0,50		
		c) Uppritning av tvärsektioner ... *st*		0,25		
		d) Kostnadsberäkning ... *km*		3,00		—
		§ 46 Förslag till pumpstation ... *dagar*		12,00		
		Förslag till bro- och trumbyggnad, *§§ 33—35 och 38*				
Ing. Andersson		~~*Dimensionsberäkning*~~ förslag till rörtrumma vid 100+77 m.m. *st*	1	~~5~~,00	5 —	
26.2 och 27.2.46		~~*Ritarbete*~~ förslag till bro vid 9+67–9+68 *bryn*	2	12.–	24 —	
28.2.1946 Ingenjör Johansson		-.- -.- -.- -.- 38+73 m.m. -.-	1	12.–	12 —	
12.3.1946		hammel och ny järnvägstrumma vid 51+38 -.-	1	12.–	12 —	
		~~för särskilt konstruerade landfästen~~ ... ~~st~~		~~4,00~~		
29.3.1946		hammel och ny järnvägstrumma vid 93+60 -.-	1	12.–	12 —	
		~~Kostnadsberäkning~~				
12.2.1945		hammel och ny landsvägstrumma vid 95+16 -.-	1	12.–	12 —	
		~~för särskilt konstruerade landfästen~~ ... ~~st~~		~~4,00~~		
13.2.1945		hammel och ny landsvägstrumma vid 164+89 -.-	1	12.–	12 —	
		~~Grundförstärkning~~ ... ~~m²~~		~~0,10~~		
		Ritningar, antal blad med bro och betaljämningar ... *st*	6	3,00	18 —	107 —
		Införande av höjdsiffror å plankartan, *§ 39* ...	950	0,01	9 50	9 50
		Översiktskarta, *§ 41* ...			—	—
		Ersättningslängd, *§ 42, grundbelopp* ...			1 50	
		antal ersättningsbelopp ... *st*	164	0,25	41 —	42 50
		Kostnadsfördelning, *§ 43, grundbelopp* ...			2 —	
		antal fastigheter ... *st*	70	0,30	21 —	
		tillägg för fastigheter i olika avdelningar ... „	10	0,20	2 —	23 —
Ing. Hedin		***Utlåtande,*** *§ 45* ... *sid*	19	3,00	57 —	57 —
26.9.44 och 26.6.46		***Sammanträden o. upprättande av protokoll,*** *§ 46 mom. 1, dagar*	2	12,00	24 —	24 —
		Särskild utredning, *§ 46, mom. 2* ... „		12,00		
Kamerat. L. Olsson		... „		12,00		
7.3.1946		Kopiering av 2 st. järnvägstrummor och förslag till 5 j. -.-	1	12.–	12 —	
8.3.1946		-.- -.- 2 st. landsvägstrummor -.- -.- -.- Vejdir., Malmö	1	12.–	12 —	24 —
Ing. Kullman		konsulentarvoden m.m.				
11/8, 14/8, 21/8–23/8 1944 Ing. Johansson		***Utredning å länets lantmäterikontor rörande fastighetsgränser, jordregisternummer o. d.,*** *§ 46, mom. 15* ... *dagar*	5	12,00	60 —	60 —
7.2.1945		***Förslag enl. § 46 mom. 15,*** *brunnar 2 st* ... „	½	12,00	6 —	
5.2.1945		*utlopp för täckt ledning typ 1 och typ 2* ... „	⅔	12,00	8 —	
6.2.1945		~~*slamficka*~~ inloppsbrunn vid 108+48 ... „	1	12,00	12 —	
8.2 och 9.2.1945		förslag till betaljämner med beräkningar -.-	1½	12.–	18 —	44 —
		Lösen för:				2.290. 03
		Kopia av plankartan, *§ 51* *Summa kronor*				
		1) 1:sta regalarket bladet ...			10 50	
		övriga regalark blad ... *st*	2	3.50	7 00	
		2) efter kartans skala och ägofigurernas medelareal, tariff VII,				
		skalan 1: 4000 ..., *medelareal* 0.502 ... *ha, ägofigurer st*	619	0.10	61 90	
		... *ha*	311.04	0.08	24 88	
		Överföres			104 28	

1	2	3	4	5	6		7	
		Överfört			104	28		
		höjning för handkopia å ritpapper, 25 %						
		3) insättning av höjdlägestal ... *st*	950	0,02	19	—		
		inritning av kanaler och diken, grundbelopp			1	75		
		tillägg för varje cm verkligt mått å kartan, cm	347	0,05	17	35	142	38
		Kopia av profil-, sektions-, bro- och trumritningar, *§ 54,*						
		1) enligt tariff VIII, endast markyta ... *km*						
		befintligt vattendrag eller vall ... *„*						
		nytt avlopp eller vall ... *„*						
		ändring av befintligt avlopp ... *„*	13,90	6.-	83	40		
		2) tvärsektioner, originalritningens belopp			77	26		
		3) ~~broar och trummor~~, 1 trumma enl. §100+79			5	—		
		för profiler, sektioner, bro- och trumritningar beräknas här						
		4) för varje med rubrik, skalor o. d. försett blad ... *st*	11	3,00	33	—	—	
					198	66		
		nedsättning för kopia å kalkerväv 25 %			49	66	149	—
		Kopia av annan ritning, *§ 46, ~~pumpolation~~* ... *dagar*		12,00				
		brunn, 2 st rörutlopp 2 st intagningsbrunn, ~~och slamfickor~~ beräknas enl. § 69+73 ... *„*		12,00				
		4 st järnvägs- och landvägstrummor allt specificerat i ovanstående och beräknas här ... *—*	7	12.-	84	—	84	—
		Avskrift av synehandlingarna, *§ 57 beräknas här* ... *sid*	142	0,55	78	10		
		Översiktskarta i d:o, *§ 41*						
							78	10
		Summa kronor					453	48
		Övriga förrättningskostnader.						
		Lösen av förordnandet jämte kommissionärsarvode						
		Annonskostnader ang. sammanträden m. m.			42	10		
		Inbindning av förrättningshandlingar o. uppklistring av ritningar					42	10
		Arvode till biträdande förrättningsmannen						
		Ersättning till gode männen enligt egna räkningar			148	—		
		Kostnader för hantlangning, materialer o. d.			786	52		
		Ozalidkopior och inbindning beräknas ovtila			150	—	1084	52
		Summa kronor					1126	62
		Sammandrag.						
		Förrättningsmannens arvode					2.290	03
		Lösen för kopior och avskrifter					453	48
		Övriga förrättningskostnader					1.126.	62
		Summa kronor					3.870.	13

Den som icke åtnöjes med denna räkning äger att inom tre månader från nedanstående dag klander därå anställa genom stämning till Norra Åsbo ... *häradsrätt.*

Rotfänga ... *den* 26 juni ... 19 46.

Klas Westling
Statens lantbruksingenjör.

Att sakägare erhållit en med denna lika lydande räkning betyga:

Linda Larsson ... Thorsten Larsson

Kronor ... *kvitteras:*

Ro förestående belopp skall 2.290 kr 03 + 453:48 = 2.743 kronor 51 öre inom 30 dagar från mottagandet hos undertecknad tillhandahållas Kungl. Lantbruksstyrelsen, Stockholm 16, genom insättning å dess postgirokonto N:o 1036. Bok och tid som ovan

Klas Westling.

PETTERSONSKA BOKTR. EFTR. SKARA 425486

Vidl. 304/48 247/48 L 25*1347

Kontrollstyrelsen för Länet till Persson Tullberg den 21/2 1949. Återsänd den 1/3 1949.

LANTBRUKSSTYRELSEN 7 JAN 1949 DIARIE Nr J 140 SAK Nr

FÖRETAG: Lilla Bäljaneån och Hästbäckens vattenavledningsföretag I och II 1946.

Arbetsplan upprättad av lantbruksingenjören Klas Westling i samband med år 1946 avslutad syneförrättning.

Statsunderstöd beviljade den 29 maj 1948.

Statsbidrag

till företagets utförande ..... kr. 122.870

» en första rensning ..... » 6.480 kr. 129.350.

Lån till företagets utförande ..... kr. 120.440.

Ytterl. bidr. ber. 29/9-53 (78-362)

KONTRAKT.

Kungl. Lantbruksstyrelsen har den 29 maj 1948 till Lilla Bäljaneån och Hästbäckens vattenavledningsföretag I och II 1946 i Riseberga socken, KRISTIANSTADS LÄN, och Röstånga socken, MALMÖHUS LÄN,

beviljat dels **statsbidrag** från **statens avdikningsanslag** med etthundratjugoniotusentrehundrafemtio (129.350) kronor, varav till företagets utförande etthundratjugotvåtusenåttahundrasjuttio (122.870) kronor och till en första rensning av avloppen sextusenfyrahundraåttio (6.480) kronor, och dels **lån** från **statens avdikningslånefond** med etthundratjugotusenfyrahundrafyrtio (120.440) kronor och samtidigt fastställt arbetsplan för företaget.

Följande överenskommelse träffas mellan å ena sidan Lantbruksstyrelsen och å andra sidan företagets delägare genom dess ~~styrelse~~ befullmäktigade representant. ~~samtliga intressenter båda intressenter ende intressent~~.

§ 1.

Lantbruksstyrelsen utbetalar till företaget såsom förskott högst en tredjedel av statsbidraget och en tredjedel av lånet, sedan av Styrelsen godkänd säkerhetsförbindelse rörande kontraktets fullgörande överlämnats och för lånets återbetalning ställd med behörig borgen eller annan säkerhet försedd skuldförbindelse blivit av Kungl. Statskontoret godkänd samt hos Lantbruksstyrelsen genom intyg av stats- eller kommunaltjänsteman eller eljest av två trovärdiga, ojäviga personer, som icke äro intressenter i företaget, styrkts, att arbetet på allvar igångsatts. Ytterligare utbetalning av bidraget och lånet sker efter Lantbruksstyrelsens bestämmande i den mån kostnaderna för arbetets utförande och inköp av materiel motivera utbetalning eller arbetet slutförts och detta styrkts av tjänsteman inom lantbruksingenjörsorganisationen eller den som förordnats att verkställa besiktning eller avsyning av företaget.

§ 2.

Bidrags- och låntagaren förbinder sig:

att utföra företaget till den 1 september 1954 i överensstämmelse med den vid statsmedlens beviljande fastställda arbetsplanen med de eventuella ändringar däri, som Lantbruksstyrelsen kan komma att efter framställning besluta;

K. Lantbruksstyrelsens formulär K 110.
7. 1947. 1 000.
STATENS REPRODUKTIONSANSTALT
303947

att under året närmast efter avsyningen utföra en första rensning av i företaget ingående avlopp före september månads utgång;

att bestrida vad utöver beviljade statsmedel kan erfordras för företagets fullbordande, däri inberäknat kostnad för en första rensning av avloppen och till lantbruksingenjörsorganisationen utgående gottgörelse för arbetsledning, avsyning m. m. samt vid dylika förrättningar erforderlig hantlangning;

att underhålla det utförda arbetet intill dess sådan underhållsskyldighet kan varda enligt i laga ordning ålagd eller vederbörande därifrån befriats;

att vid arbetets utförande och underhållsskyldighetens fullgörande vidkännas Lantbruksstyrelsens inseende och kontroll;

att när sådant av Lantbruksstyrelsen eller vederbörande tjänsteman inom lantbruksingenjörsorganisationen påfordras, förete behörigen verifierade räkenskaper för företaget, ävensom att, därest torrläggningskostnad, vartill statsmedel beviljats, beräknats till högre belopp än verkliga kostnaden, efter föreskrift av Lantbruksstyrelsen vidkännas motsvarande minskning av bidraget och lånet; samt

att fullgöra de övriga åtaganden, som enligt Kungl. Maj:ts kungörelser angående villkoren för statsbidrag från statens avdikningsanslag och lån från statens avdikningslånefond åligga mottagare av ifrågavarande statsmedel.

§ 3.

Har obehörig avvikelse från den fastställda arbetsplanen skett eller har arbetet icke utförts inom därför bestämd tid och Lantbruksstyrelsen ej heller medgivit anstånd med dess utförande eller skulle Statskontoret finna den säkerhet, som blivit ställd för lånets återbetalning, icke vidare nöjaktig, och ny säkerhet, som av Statskontoret godkännes, icke avlämnas inom bestämd tid eller erlägges icke den bestämda annuiteten i behörig tid, äger Lantbruksstyrelsen att inställa all vidare utbetalning av statsmedlen samt att återfordra vad därav uppburits. Å sålunda lyftade och återburna medel skall erläggas fem procent årlig ränta från lyftningsdagen till dess betalning sker.

§ 4.

Kostnader, som i följd av erhållna statsbidrag och lån må hava föranletts för Lantbruksstyrelsen eller Statskontoret, skola bestridas av respektive mottagare av dessa medel.

§ 5.

Detta kontrakt må av bidrags- och låntagaren när som helst uppsägas, dock, om någon del av beviljade statsmedel utbetalats, under villkor att återbäring därav sker enligt bestämmelserna i § 3.

Detta kontrakt är upprättat i två likalydande exemplar, varav vardera kontrahenten tagit ett.

Kristianstad den 28 december 1948.

Emil Jönsson

Att Nämndemannen Ernst Söransson

i bägges vår närvaro egenhändigt undertecknat förestående kontrakt, intyga:

[illegible] [illegible]

Adress Röstånga Adress Röstånga

Kungl. Lantbruksstyrelsen antager detta kontrakt.

Stockholm den 15 mars 1949.

[illegible]

[illegible]

Vederbörandes uppmärksamhet fästes å bestämmelserna dels i 7 kap. 58 § vattenlagen, vari stadgas att, därest företaget icke bragts till slut inom tid som i utlåtandet föreskrivits, vare frågan om företaget förfallen; dock att vattendomstolen må på förenämnda tids utgång gjord ansökning bevilja anstånd med företagets fullbordande och dels i 13 kap. 17 § vattenlagen, vari stadgas att, därest det framtida underhållet försummas, Konungens Befallningshavande eller annan myndighet Konungen bestämmer äger själv bota bristen på den försumliges bekostnad.

2 47/48 kunt. skrfrv. o. rensn. godk.

SLUT
DEC. 1952
LANTBRUKSSTYRELSEN

LANTBRUKSSTYRELSEN
8 NOV. 1952
DIARIE Nr 1927
SAK Nr

RAPPORT

över verkställd avsyning av torrläggningsföretag.

Företagets namn: "Lilla Bäljaneåns och Hästbäckens vattenavledningsföretag I och II 1946" i Riseberga socken av Kristianstads län och Röstånga socken av Malmöhus län.

Planen fastställd av Kungl. Lantbruksstyrelsen den 29 maj 1948.

Bidrag från statens avdikningsanslag kr. 129.350:-- (122.870+6,480)

Lån från statens avdikningslånefond kr. 120.440:--

Kontrakt om arbetenas utförande antaget den 15 mars 1949.

Arbetsstyrelsens ordförande: Nämndeman Ernst Göransson, Knutshög pr Röstånga.

Avsyningen verkställd av förste assistenten Anders B. Andersson.

Företagen befunnos därvid i sin helhet vara utförda i nära anslutning till den fastställda arbetsplanen, och tillstyrkes deras godkännande.

Samtliga öppna kanaler och diken i företag I och II voro färdiga så tidigt, att entreprenören fick dem godkända vid avsyning i okt. 1948. Under sommaren 1952 ha dessa öppna kanaler undergått första rensning. Avsyningen härav skedde i samband med avsyning av övriga arbeten. I anledning därav får jag tillstyrka, att resterande statsmedel till såväl utförandet som till första rensningen i sin helhet utbetalas till sakägarna.

Kostnaden för utförandet av företagen har överstigit den fastställda kostnadssumman.

Kristianstad den 7 nov. 1952.

Klas Westling

statens lantbruksingeniör.

	bidrag rensn.	lån
Ber.	129350	120440
Förut utbetalt	88500	86600
Kan utbetalas nu	40850	33840

Godk utf + rensn.
Utbet. bidr. 40'850:--
" lån 33'840:--

Ink. Ens kann. avd. 9/1-53

LÄNSSTYRELSEN
I
KRISTIANSTADS LÄN

LANDSKONTORET

2/7
48

Fast. uppg. för Malmöhus län önn

SLUT
JAN 1953
I
LANTBRUKSSTYRELSEN

LANTBRUKSSTYRELSEN
22 DEC. 1952
DIARIE Nr
SAK Nr

Till Kungl. Lantbruksstyrelsen.

Lån nr 10607, Lilla Bäljaneån och Hästbäckens vattenavledningsföretag I och II 1946 i Riseberga socken, Kristianstads län och Röstånga socken, Malmöhus län.

I den uppgift å fastigheter, som erhölls från Eder enligt Edert brev den 15 mars 1949, är endast fastigheterna i Kristianstads län upptagna.

Sedan länsstyrelsen överlämnat handlingarna till lantbruksingenjören härstädes för lånets fördelning, har denne hos länsstyrelsen begärt att erhålla motsvarande uppgifter beträffande fastigheterna, befintliga i Malmöhus län. I anledning härav får länsstyrelsen anhålla om uppgift beträffande dessa fastigheter.

Kristianstad i landskontoret den 20 december 1952.

På länsstyrelsens vägnar:

E. Arrander

689
14 Avd.l. 49

påb.

bef. ordf.

Nämndemannen

Ernst Göransson

Knutshög

Röstånga

sätt. förb.

skuldförb.

2 retav.

rapport

alter	lydo	88'500
	lån	86'600

> 80'000

FÖREDRAGET
DEN 15 MRS 1949
I
LANTBRUKSSTYRELSEN
R A P P O R T

LANTBRUKSSTYRELSEN
7 JAN 1949
DIARIE Nr 7140

över verkställd besiktning av torrläggningsföretag.

Företagets namn: Lilla Bäljaneån och Hästbäckens vattenavledningsföretag I och II 1946 i Riseberga socken av Kristianstads län och Röstånga socken av Malmöhus län.

Planen fastställd av Kungl. Lantbruksstyrelsen den 29 maj 1948.

Bidrag från statens avdikningsanslag kr. 129.350:-.

Lån från statens avdikningslånefond kr. 120.440:-.

Kontrakt om arbetets utförande icke antaget.

Arbetsstyrelsens ordförande: Nämndeman Ernst Göransson, Knutshög pr Röstånga.

Vid av undertecknad företagen besiktning av ovan angivna företag har befunnits att kostnaden för verkställt arbete beräknad enl. i fastställda arbetsplanen angivna á priser befunnits uppgå till omkring 175.000:-

Härtill förrättningskostnader och dylikt 7.141:10

Summa kr. 182.141:10

Detta motsvarar c:a 71 % av den fastställda arbetskostnaden.

Kristianstad i lantbruksingeniörskontoret den 4/1 1949.

Enligt uppdrag:

And. B. Andersson

(And. B. Andersson)

1:ste assistent.

= 74% av utförd

1949 den 15 mars.

Uppgift jämlikt stadgandet i 1 §, 1 stycket, av lag om kronans förmånsrätt för avdikningslån den 14 juni 1929 (nr 164).

Företagets namn: Lilla Bäljaneån och Hästbäckens vattenavledningsföretag I och II 1946 i Riseberga socken, Kristianstads län, och Röstånga socken, Malmöhus län.

Lån 120.440 kronor från statens avdikningslånefond enligt Kungl. Lantbruksstyrelsens beslut den 29 maj 1948.

Lånet har beviljats för nedanstående i utredningen angående detsamma upptagna fastigheter.

Fastighet	Mantal	Registernummer	Ägare
Kristianstads län			
Riseberga socken			
Allarp	84/8000	1 24	Martin Andersson
"	136/16000	1 25	Karl Björkman
"	66/8000	1 26	Anton Jönsson
"	155/16000	1 27	Einar Roth
"	550/16000	1 28	Tean Pontus Persson
"	120/16000	1 29	Johan Petter Hallbäck
"	avs. nr 2	1 46	Densamme
Släaröd	9/32	1 2	Sixten Pohl
"	3/32	1 3	Ivan Palemon Pettersson
"	avst.	1 5	Helge Johnsson
Ljung	1/8	1 2	Ivan Palemon Pettersson
"	1/4	1 5	Nils Sture Johansson
"	31/328 av	1 6-7	Densamme
"	4/64	1 8	Cornelius Åkesson

		9	
Ljung	7/64	1	Nernfrid Möllerstedt
		11	
"	15/512	1	Ive Svensson
		12	
"	65/1024	1	Densamme
		13	
"	33/1024	1	Densamme
		14	
"	avs.	1	Alfred Svensson
		4	
Forestad	1/4	1	Elof Månsson
		16	
"	7/64	1	Fritiof och Bernhard Vallerstedt Nilsson
		18	
"	avs. nr 11	1	Nils Alfred Nilsson
		19	
"	166/1000	1	Fritiof och Bernhard Vallerstedt Nilsson
		20	
"	57/1000	1	Gerda Pernilla Månssons sterbhus
		7	
"	105/1024	2	Detsamma
		2	
"	1/4	3	John Davidsson
		3	
"	3/16	3	Densamme
		2	
"	3/16	4	Knut Ekdahl
		6	
"	avs.	4	John Davidsson
		2	
"	3/16	5	Nelof Persson, Per Alfred Forén, Agda Persson och Artur Persson
		3	
"	3/16	5	Desamma
		1	
"	209/3712	12	Knut Ekdahl

Malmöhus län

Stockholm den 15 mars 1949.

På Kungl. Lantbruksstyrelsens vägnar

Albert Smith

1949 den 15 mars.

Uppgift jämlikt stadgandet i 1 §, 1 stycket, av lag om kronans förmånsrätt för avdikningslån den 14 juni 1929 (nr 164).

Företagets namn: Lilla Bäljaneån och Hästbäckens vattenavledningsföretag I och II 1946 i Riseberga socken, Kristianstads län, och Röstånga socken, Malmöhus län.

Lån 120.440 kronor från statens avdikningslånefond enligt Kungl. Lantbruksstyrelsens beslut den 29 maj 1948.

Lånet har beviljats för nedanstående i utredningen angående detsamma upptagna fastigheter.

Fastighet	Mantal	Registernummer	Ägare
Kristianstads län			
Malmöhus län			
Röstånga socken			
Kolema	1/8	1 3	Jöns Svensson
"	45/128	1 5	Sven Svensson
"	1/20	2 7	Ernst Göransson
"	1/32	2 9	Svante Bergfors
"	15/512	2 10	Jöns Svensson
"	5/16	5 3	Bengt Persson
"	23/256	5 5	Ernst Göransson
"	23/256	5 6	Densamme
"	5/32	6 4	Sven Jönsson
"	5/32	6 5	Densamme
"	614/2608	6 8	Ernst Pettersson

Uppgift lämnad av Länsstyr. i Kristianstad d. 16/5 53.

		9	
Kolema	180/2608	6	Olof Persson
		2	
"	1/4	7	Sven Jönsson
		3	
"	1/4	7	Ernst Göransson
		1	
Nackarp	183/250	2	Reinhold Ludvig Valdemar Smedberg och Olof Fredrik Smedberg
		5	
Uggleröd	100/1000	1	Aug. Johansson
		10	
"	29/1000	1	Alfred Engdahl
		11	
"	62/1000	1	Densamme
		12	
"	23/1000	1	Tuve Tuvesson
		2	
Härsnäs	9/16	1	Densamme
		3	
"	7/16	1	Alfred Olsson
		2	
"	1/8	2	Densamme
		5	
"	1/16	2	Alfred Engdahl
		7	
"	1/32	2	Densamme
		9	
"	11/32	2	Axel A. Christenssons sterbhus
		10	
"	11/32	2	Detsamma
		11	
"	9/512	2	Aug. Johansson

Stockholm den 15 mars 1949.

På Kungl. Lantbruksstyrelsens vägnar

Albert Smith

Avskrift.

DIARIE Nr 19763 Litt. 10:45/46
K. LANTBRUKSSTYRELSEN
27 JUL. 1946
Exp. 67/46

ARVODESRÄKNING

för syneförrättning enligt vattenlagen angående Lilla Bäljaneåns och Hästbäckens vattenavledningsföretag I och II 1946" i Riseberga socken av Kristianstads län och Röstånga socken av Malmöhus län, upprättad enligt nedanstående §§ i lantbruksingenjörstaxan av den 27 juni 1930.

År	Dato	Arbete	Antal	à kr	Kr	öre	Kr	öre
1	2	3	4	5	6		7	
		Kallelser och kungörelser, § 5, st	74	0,50	37	–	37	–
		Ägomätning: i skala 1:4000, §§ 6—10						
		a) för mätningsområdets gränser enl. tariff I,						
		1) i åker, raklinje km		1,50				
		kroklinje „	27.5	3,00	82	50		
		i annan mark, raklinje „		3,00				
		kroklinje „	1.0	6,00	6	–		
		2) för strandsträckor utefter sjö o. vattendrag med bredd över 15 m						
		i åker, raklinje km		3,00				
		kroklinje „		5,00				
		i annan mark, raklinje „		5,00				
		kroklinje „		11,00				
		3) för strandsträckor utefter mindre vattendrag, bredd 10—15 meter						
		i åker, raklinje „		1,00				
		kroklinje „		2,00				
		i annan mark, raklinje „		2,00				
		kroklinje „		5,00				
		b) för mätningsområdets olika ägoslag, ägofigurer och areal enligt tariff II						
		åker, medelareal 0.55 ha st	491	0.36	✓ 176	76		
		ha	272.07	0.54	✓ 146	92		
		äng och odlingsmark, medelareal 0.38 ha st	62	0.18	✓ 11	16		
		ha	23.63	0.58	✓ 13	71		
		annan mark och impediment, medelareal 0.23 ha st	66	0.05	✓ 3	30		
		ha	15.34	0.78	✓ 11	96		
		c) för vattenavlopp enl. tariff III med en medelbredd av > 15, 10—15, < 10 m						
		i åker o. d., raklinje km						
		kroklinje „						
		i annan mark, raklinje „						
		kroklinje „						
		Tillägg för mätning i skala 1:						
		d) för textning, skala o. d., 1:sta regalarket bladet st	1	4.–	4	–		
		övriga regalark blad st	2	1.50	3	–	459	31 ✓
		Överföres					496	31 ✓

1	2	3	4	5	6		7		
							496	31	✓
1944 Ing. Johansson 30/5, 31/5, 9/6-19/6 och 12/6-17/6 = 11 dagar		**Överfört** / **Avvägning.**							
		a) avvägning, längdmätning (nivellering) o.d., § 46 mom. 4 ..... dagar	27	12,00	324	—			
1944 Ing. Carlsson 19/6-23/6, 26/6-30/6 = 10 dagar		b) ytavvägning, § 11, mom. 1, tariff IV							
		i öppen mark, medelantal 3.2 *punkter pr ha* ..... ha	297.44	0.30	✓ 89	23			
1944 Ing. Johansson kompl. 13/4-18/11 = 6 dagar		*avvägda punkter* ..... st	950	0.08	✓ 76	—			
		i annan mark, medelantal ..... *punkter pr ha* ..... ha							
		avvägda punkter ..... st							
		c) begränsningskurva, § 11, mom. 2:							
		i öppen mark ..... km	18.5	2,00	37	-			
		i annan mark ..... „	1.0	5,00	5	—	531	23	✓
		Arealuträkning, § 13, tariff V, medelareal 0.502 ha, ... st	619	0.07	✓ 43	33			
		ha	311.04	0.06	✓ 18	66	61	99	✓
		Ägobeskrivning, § 14, ägofigurer ..... st	619	0,04	24	76	24	76	✓
Ing. Wetting 27.9-29.9 44		**Markvärdering:**							
		a) uppskattning och värdering, § 46 mom. 5 ..... dagar	3	12,00	36	—			
		b) gradtabell eller kurva, § 16, mom. 1:							
		för första kilometern av avlopps längd ..... km				—			
		för övriga kilometer ..... st		1,50					
		c) uträkning därmed av värde pr ytenhet, § 16, mom. 2, värdetal „	1.122	0,06	67	32			
		d) uträkning av förbättring eller försämring, § 17, ägofigurer „	561	0,12	67	32	170	64	✓
		Längdprofil, § 19, längdskala 1: 4000							
		a) uppritning enl. tariff VI, 1) endast markyta ..... km							
		2) befintligt avlopp eller vall ..... „	13.90	3.50	48	65	48	65	✓
		Tvärsektioner, §§ 21 och 22, i skala 1:100,							
		vid uppritning av endast befintlig eller ny sektion ..... st	4	0.30	1	20			
		„	2	0.17	0	34			
		vid uppritning av såväl befintlig som ny sektion ..... „	63	0.49	30	87			
		„	16	0.43	6	45			
		„	60	0.325	19	50			
		„	32	0.295	9	44			
		„	43	0.42	9	46			
		„					77	26	✓
		Antal blad med profil- och sektionsritningar ..... „	16	3,00	48	—	48	—	✓
Ing. Johansson 7.7 och 8.7 1944		**Hydrografisk utredning,** §§ 23 och 48, grundbelopp			9	—			
		för vattenområdets areal ..... km^2		0,02					
		dagar	2	12,00	24	—	24	—	✓
		Dimensionsberäkning, § 24							
		a) *för öppet avlopp, utan särskild beräkning* ..... km	10.0	3,50	35	—			
		tillägg för särskild beräkning av dimensionerna ..... „	7.65	1,00	7	65			
		„ „ *våta sektionsarean vid h. v. y. 0,50 kr pr* m^2 „							
		nämligen 9 m^2 *sektion på* ..... „	2.50	4.50	11	48			
		7 „ „ „ ..... „	0.75	3.50	2	62			
		3.5 „ „ „ ..... „	2.70	1.75	4	73			
		2.5 „ „ „ ..... „	1.65	1.25	2	06			
		b) *täckt ledning, 1) inre diameter intill 20 cm* ..... „		6,00					
		2) „ „ *över 20* „ ..... „	4.0	10,00	40	—	103	54	✓
		Inritning å kartan av avlopp och vallar, § 26, *grundbelopp*			1	—			
		tillägg för varje cm verkligt mått å kartan ..... cm	347	0,03	10	41	11	41	✓
		Arbetsbeskrivning, § 27, 1:a sidan			9	—			
		tillägg för övriga sidor ..... st		2,00			—		
		Överföres					1.597	79	✓

Litt 10:45/46.
Nr i resplan 67/46.

DIARIE Nr 19763
K. LANTBRUKSSTYRELSEN
27 JUL. 1946

Till Kungl. Lantbruksstyrelsen.

Härmed får jag vördsamt översända vidfogade arvodesräkning rörande handlagd syneförrättning angående Lilla Bäljaneåns och Hästbäckens vattenavledningsföretag I och II 1946 i Riseberga socken av Kristianstads län och Röstånga socken av Malmöhus län. Sökandena till förrättningen hava den 26 juni 1946 mottagit ett exemplar av räkningen.

Aktförvarare vid företaget är lantbrukaren Ernst Göransson, Knutshög pr RÖSTÅNGA.

Förundersökning rörande förrättningen utfördes år 1944, och förslaget utarbetades i huvudsak under första halvåret av år 1945. Före den 1 juli 1945 voro följande arbeten rörande förrättningen utförda, nämligen

69 st. kallelser och kungörelser till sammanträdet den 26.9.44
ägomätning,
avvägning och övrig undersökning,
arealuträkning,
ägobeskrivning,
markvärdering den 27.9 - 29.9.1944,
uppritning av längdprofiler i tusch ,
" " befintliga sektioner i tusch,
hydrografisk utredning,
dimensionering av avloppen samt inritning av nya bottenlinjen el. rördimensionen med blyerts,
inritning å kartan av vallar och avlopp,
kostnadsberäkning, som emellertid ej avslutats, enär vissa brokonstruktioner ej utförts,
förslag till tvenne landsvägstrummor,
införande av höjdsiffror å plankartan,
sammanträdet den 26.9.1944,
utredning rörande fastigheter och jordägare samt
förslag till brunnar, rörutlopp, intagningsbassäng och stödjemur.

På grund härav får jag föreslå, att arvodesbeloppet 2.743 kronor 51 öre, som enligt arvodesräkningen skall inbetalas till Kungl. Lantbruksstyrelsen, fördelas efter nedanstående grunder.

A. Till lantbruksingeniör K. Westling för arbete utfört före den 1.7.45.

För 69 st. kallelser och kungörelser á 0.50	34:50
" ägomätning (beloppet i räkningen minskat med 7 kronor för textningen)	452:31
" avvägning (beloppet i räkningen å 531:23)	531:23
Överföres	1.018:04

Överfört	1.018:04
För arealuträkning(beloppet i räkningen å 61:99)	61:99
" ägobeskrivning(" " " " 24:76)	24:76
" markvärdering (ersättning för arbetet på fältet den 27.9 - 29.9.44 men ej för uträkningen)	36:-
" uppritning av längdprofiler i tusch (beloppet i räkningen å 48:65)	48:65
" uppritning av befintliga sektioner i tusch(i beloppet i räkningen ingår ersättning för uppritning av såväl de ursprungliga som nya sektionerna. Före den 1 juli 1945 voro de ursprungliga sektionerna uppritade i tusch och de nya i blyerts, och återstod alltså ifyllning av de senare med tusch. Jag föreslår därför, att jag får två tredjedelar av arvodet i räkningen och statsverket behåller en tredjedel)	51:50
" hydrografisk utredning (beloppet i räkningen å 24:-)	24:-
" dimensionsberäkning m.m. (i beloppet i räkningen ingår ersättning för dimensionsberäkningarna samt uppritning av de nya avloppens dimensioner m.m. å profilritningarna. Före den 1 juli 1945 voro avloppen dimensionerade samt de nya avloppens dimensioner m.m. uppritade med blyerts å profilritningarna, varför alltså endast återstod ifyllning av de senare med tusch. Jag föreslår därför, att jag får två tredjedelar av arvodet i räkningen och att statsverket behåller en tredjedel)	69:02
" inritning å kartan av avloppen(beloppet i räkn. å 11:41)	11:41
" kostnadsberäkning(före den 1 juli 1945 var kostnadsberäkningen med all massberäkning m.m. i huvudsak utförd, och det återstod egentligen endast att ifylla kostnaderna för vissa broar,till vilka förslag då ej upprättats samt att utskriva kostnadsförslaget på maskin. Jag får föreslå, att arvodesbeloppet halveras mellan mig och statsverket)	149:62
" förslag till landsvägstrummor vid 95+16 och 164+89 (beloppet i räkningen å 24:-)	24:-
" införande av höjdsiffror å plankartan (beloppet i räkn.)	9:50
" sammanträdet den 26.9.44(beloppet i räkn.)	12:-
" utredning i lantmäterikontor m.m. (beloppeti räkningen)	60:-
" förslag till brunnar, rörutlopp,intagningsbassäng,stödjemur (beloppet i räkningen å 44:-)	44:-
Summa å lantbruksingeniör K. Westling	1.644:49

B. Till Statsverket för arbete utfört efter den 1 juli 1945.

För resten av arvodesbeloppet eller 2.743:51 - 1.644:49	1.099:02
Summa å Statsverket	1.099:02

Kristianstad den 23 juli 1946.

K. Westling.

statens lantbruksingeniör.

1	2	3	4	5	6	7
		Överfört				1.597 79
		Kostnadsberäkning, *§ 28, a) nyanläggning* ..... *km*		2,50		
		därjämte 25 öre pr m² av våta sektionsarean vid h. v. y.				
		nämligen ..... *m² sektion på* ..... „				
		b) vid förändring av befintligt avlopp ..... „	13.90	4,00	55 60	
		därjämte 50 öre pr m² av våta sektionsarean vid h.v.y.				
		~~*lika med för dimensionsberäkningen enl. § 24*~~ ~~*nämligen ..... m² sektion på*~~ ..... „			20 89	
		c) av kostnadsförslagets slutsumma 0,1 % (broar och vallar inberäknade)			222 75	299 24
		Förslag till invallning, *§ 29*				
		a) Konstruktion och dimensionering av vallar			~~6~~ —	
		b) Inläggning av vallkrön ..... *km*		0,50		
		c) Uppritning av tvärsektioner ..... *st*		0,25		
		d) Kostnadsberäkning ..... *km*		3,00		
		§ 46 Förslag till pumpstation ..... *dagar*		12,00		—
		Förslag till bro- och trumbyggnad, *§§ 33—35 och 38*				
Ing. Andersson 26.2. och 27.2.46		~~*Dimensionsberäkning*~~ Förslag till rörbumma vid 105+79 ..... *st*	1	~~5~~,00	5 —	
		~~*Ritarbete*~~ Förslag till bro vid 9+64-9+68 ..... *dagar*	2	12.-	24 —	
28.2.46		" " " " 38+73 m.m. ..... "	1	12.-	12 —	
Ing. Johansson 12.3.1946		Gammal och ny järnvägstrumma vid 51+33 ..... "	1	12.-	12 —	
		~~*för särskilt konstruerade landfästen*~~ ..... *st*		~~4,00~~		
29.3.1946		Gammal och ny järnvägstrumma vid 93+60 ..... "	1	12.-	12 —	
		~~*Kostnadsberäkning*~~				
12.2.1945		Gammal och ny landvägstrumma vid 95+46 ..... "	1	12.-	12 —	
		~~*för särskilt konstruerade landfästen*~~ ..... *st*		~~4,00~~		
13.2.1945		Gammal och ny landvägstrumma vid 164+89 ..... "	1	12.-	12 —	
		~~*Grundförstärkning*~~ ..... *m²*		0,10		
		Ritningar, antal blad med bro och detaljritningar ..... *st*	6	3,00	18 —	107 —
		Införande av höjdsiffror å plankartan, *§ 39*	950	0,01	9 50	9 50
		Översiktskarta, *§ 41*			—	—
		Ersättningslängd, *§ 42, grundbelopp*			1 50	
		antal ersättningsbelopp ..... *st*	164	0,25	41 —	42 50
		Kostnadsfördelning, *§ 43, grundbelopp*			2 —	
		antal fastigheter ..... *st*	70	0,30	21 —	
		tillägg för fastigheter i olika avdelningar ..... „	10	0,20	2 —	25 —
Ing. Wirkling 26.9.44 och 26.6.46		***Utlåtande,*** *§ 45* ..... *sid*	19	3,00	57 —	57 —
		Sammanträden o. upprättande av protokoll, *§ 46 mom. 1,* *dagar*	2	12,00	24 —	24 —
		Särskild utredning, *§ 46, mom. 2* ..... „		12,00		
		„		12,00		
Kamlibl. B. Olsson 7.3.1946		Kopiering av 2 st. järnvägstrummor att sändas till S.J.	1	12.-	12 —	
8.3.1946		" " 2 st. landvägstrummor " " " Vägsk. Malmö	1	12.-	12 —	24 —
Ing. Kullman 11/8, 12/8, 21/8-23/8 1944		~~*domänregister och dyl.*~~				
Ing. Johansson 7.2.1945		***Utredning*** *å länets lantmäterikontor rörande fastighetsgränser, jordregisternummer o. d., § 46, mom. 15* ..... *dagar*	5	12,00	60 —	60 —
		Förslag enl. § 46 mom. 15, *brunnar 2 st.* ..... „	½	12,00	6 —	
5.2.1945		*utlopp för täckt ledning* typ 1 och typ 2 ..... „	⅔	12,00	8 —	
6.2.1945		~~*diamficka*~~ inlagningsbrunn vid 108+48 ..... „	1	12,00	12 —	
8.2 och 9.2.1945		förlag till stödjemur med beräkningar	1½	12.-	18 —	44 —
		Lösen för:				
		Kopia av plankartan, *§ 51* *Summa kronor*				2.290 03
		1) 1:sta regalarket bladet			10 50	
		övriga regalark blad ..... *st*	2	3.50	7 —	
		2) efter kartans skala och ägofigurernas medelareal, tariff VII,				
		skalan 1: 4000 ....., *medelareal* 0.502 *ha, ägofigurer st*	619	0.10	61 90	
		..... *ha*	311.04	0.08	24 88	
		Överföres			104 28	

1	2	3	4	5	6		7	
		Överfört			104	28		
		höjning för handkopia å ritpapper, 25 %						
		3) insättning av höjdlägestal st	950	0,02	19	—		
		inritning av kanaler och diken, grundbelopp			1	75		
		tillägg för varje cm verkligt mått å kartan, cm	347	0,05	17	35	142	38
		Kopia av profil-, sektions-, bro- och trumritningar, *§ 54,*						
		1) enligt tariff VIII, endast markyta km						
		befintligt vattendrag eller vall „						
		nytt avlopp eller vall „						
		ändring av befintligt avlopp „	13.90	6.–	83	40		
		2) tvärsektioner, originalritningens belopp			77	26		
		3) ~~broar och trummor,~~ Summa sid 104+79			5	—		
		för profiler, sektioner, bro- och dikhöjdningar beräknas till						
		4) för varje med rubrik, skalor o. d. försett blad st	11	3,00	33	—	—	
					198	66		
		nedsättning för kopia å kalkerväv 25 %			49	66	149	—
		Kopia av annan ritning, *§ 46, pumpstation,* dagar		12,00				
		brunn, rörutlopp ~~och diamfiche~~ ~~trocr~~ mtl 9:64 och 38:73		12,00				
		1/2 st. järnvägs- och landsvägskarta ell. specificerad						
		å omfattande ritn beräknas till „	7	12.–	84	—	84	—
		Avskrift av synehandlingarna, *§ 57 beräknas till* sid	142	0,55	78	10		
		Översiktskarta i d:o, *§ 41*						
							78	10
		Summa kronor					453	48
		Övriga förrättningskostnader.						
		Lösen av förordnandet jämte kommissionärsarvode						
		Annonskostnader ang. sammanträden m. m.			42	10		
		Inbindning av förrättningshandlingar o. uppklistring av ritningar					42	10
		Arvode till biträdande förrättningsmannen						
		Ersättning till gode männen enligt egna räkningar			148	—		
		Kostnader för hantlangning, materialer o. d.			786	52		
		Arbetskopior och inbindning beräknas nu till			150	—	1.084	52
		Summa kronor					1.126	62
		Sammandrag.						
		Förrättningsmannens arvode					2.290	03
		Lösen för kopior och avskrifter					453	48
		Övriga förrättningskostnader					1.126	62
		Summa kronor					3.870	13

Den som icke åtnöjes med denna räkning äger att inom tre månader från nedanstående dag klander därå anställa genom stämning till Norra Åsbo ..... *häradsrätt.*

Råstanga ..... *den* 26 juni ..... 19 46.

Westling 1644:49
Stats v. 1099:02
2743:51

utbet. 9:46
1644:49

Klas Westling
Statens lantbruksingenjör.

vidimeras ex officio
Klas Westling

Att sakägare erhållit en med denna lika lydande räkning betyga:

Linda Larsson ..... Leonard Larsson .....

Kronor ..... *kvitteras:*

Ja förestående belopp skall 2.290:03 + 453:48 = 2.743 kronor 51 öre inom 30 dagar från ovanstående dag vara inbetalt till Kungl. Lantbruksstyrelsen, Stockholm 16, genom insättning å dess postgiroknekto nr 1036. Ort och tid samt namn.

Klas Westling

PETTERSONSKA BOKTR. E.FTR. SKARA 425486