Blad 1.

Förslag i 3 blad till

Gäsnäs-Tågarps dikningsföretag

I och II 1945 i Östra Herrestads och Östra Tommarps socknar av Kristianstads län upprättat vid syneförrättning enligt bestämmelserna i 10 kap. vattenlagen.

Klas Westling.

Statens lantbruksingenjör.

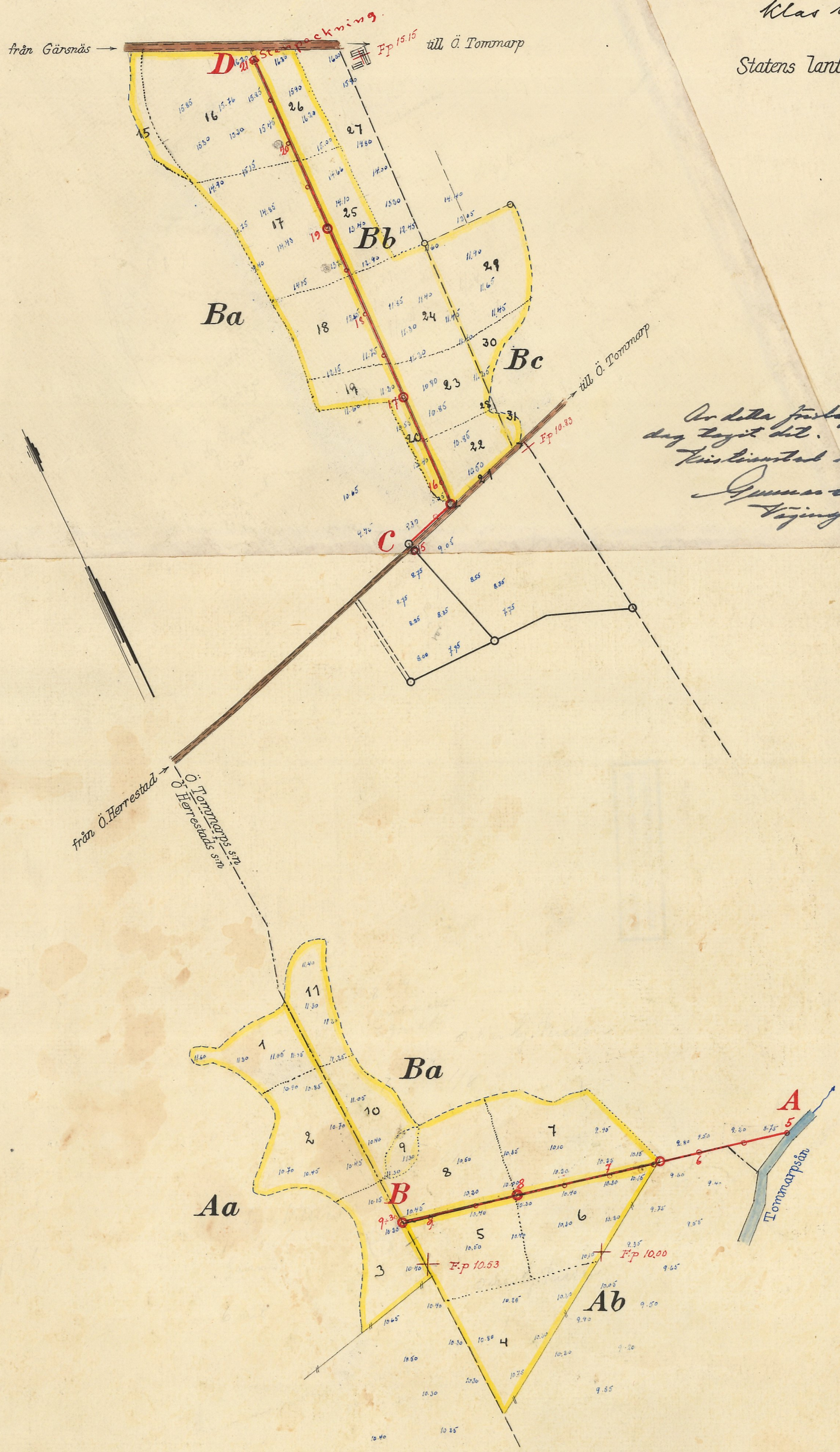

Är detta förslag har jag denna dag tagit del.
Kristianstad den 31 maj 1945.
Gunnar Ottosson
Vägingenjör.

Registernummer.

Östra Herrestads s:n

Aa	Gärsnäs	1^{1}
Ab	"	1^{10}

Ö. Tommarps socken

Ba	Tågarp	$8^{8}9^{1}$
Bb	"	8^{7}
Bc	"	8^{5}

Skala = 1:4000.

100 50 0 100 200 300 mtr.

Nr 1332 Kristianstad 3/rita
L 3-1373
RITN.Nr 001
L 3-1378 /
Nr 1332 Kristianstad 3/rita

Blad 2.

Tillhör:

Förslag i 3 blad till

Gärsnäs-Tågarps dikningsföretag

I och II 1945 i Östra Herrestads och Östra Tommarps socknar av Kristianstads län upprättat vid syneförrättning enligt bestämmelserna i 10 kap. vattenlagen.

Klas Westling.

Statens lantbruksingenjör.

Förslag till dikesöga vid A.



Betongmuren rutarmeras
Järnens diameter = 6 m/m.
" avstånd = 250 m/m.

Skalor:

för längd = 1:4000.

för höjd och sektioner = 1:100.

för detaljer = 1:50.

Typritning till intagningsbrunnar.

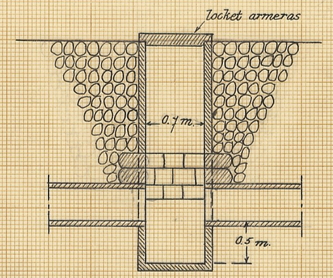

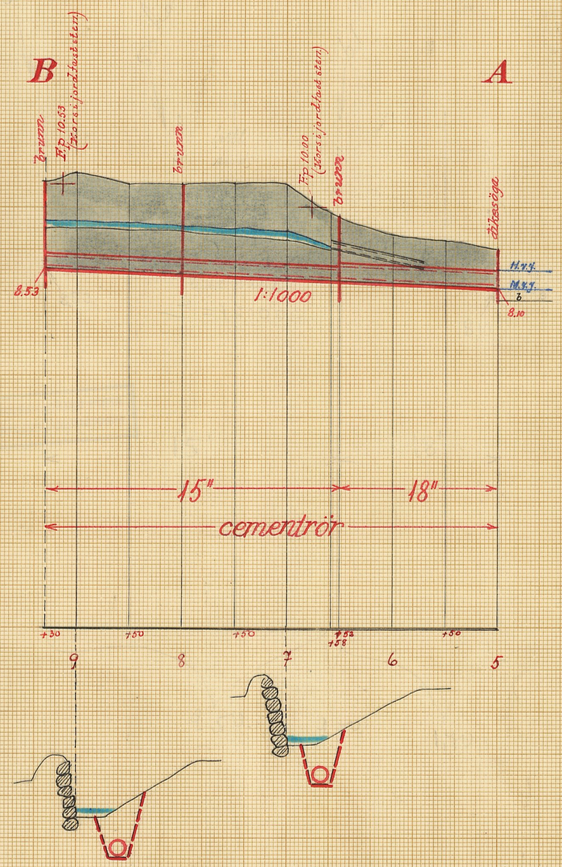

MIN. Nr 002

2

L 3-1378

Nr 1392 kvitterad 3 sth

Blad 3.

Tillhör:

Förslag i 3 blad till

Gärsnäs-Tågarps dikningsföretag

I och II 1945 i Östra Herrestads och Östra Tommarps socknar av Kristianstads län upprättat vid syneförrättning enligt bestämmelserna i 10 kap. vattenlagen.

Klas Westling.

Statens lantbruksingenjör.

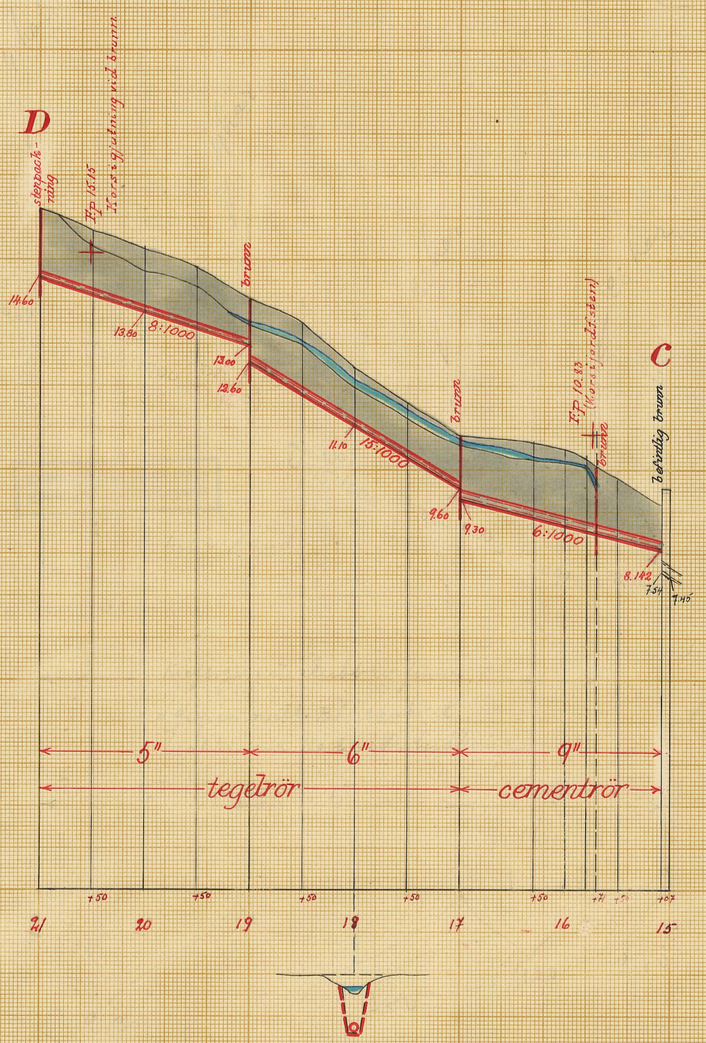

Skalor:

för längd 1:4000.

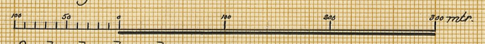

för höjd och sektion 1:100.

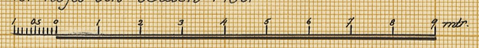

NTN.Nr 003

L 3:1378 3

Nr 1332 kritkarstav 3 rit

aus. 45

Fullb. 50

DIARIE Nr 20381
K. LANTBRUKSSTYRELSEN
5 AUG. 1946

Kungl. Lantbruksstyrelsens arkiv

L 3*1378

Lev 10/3 49

Betänkande

rörande

Gärsnäs-Tågarps dikningsföretag

I och II 1945

i Ö.Herrestads och Ö.Tommarps socknar

av Kristianstads län.

Genom beslut den 18 mars 1949 har K. Landbruksstyrelsen, som godkänt en kostnad av 8.215:81 kr, till företaget beviljat bidrag med 2.730 kr och lån med 4.610 kr samt fastställt arbetsplanen i oförändrat skick.

Intygas i tjänsten:

Otto Grönvall.

Ö V E R S I K T S K A R T A

Skala 1:100.000.

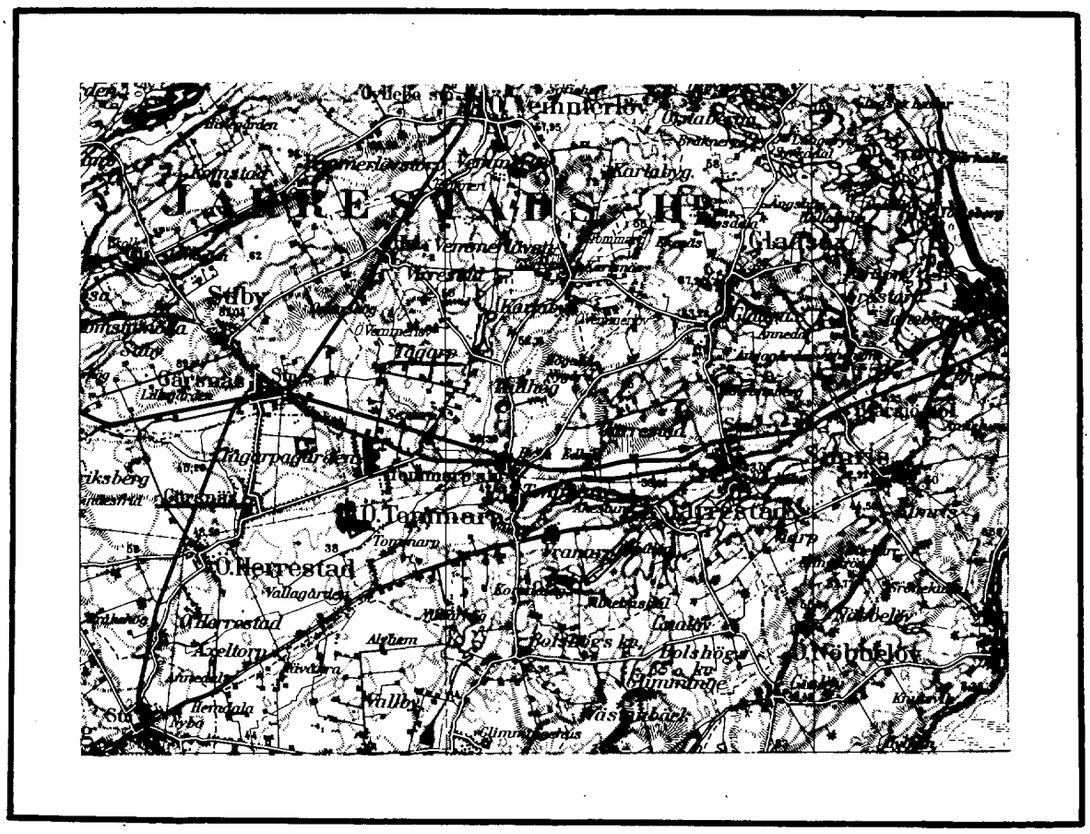

Simrishamns-bladet.

B E T Ä N K A N D E

rörande fråga om statsunderstöd till utförande av "Gärsnäs-Tågarps dikningsföretag I och II 1945" i Östra Herrestads och Östra Tommarps socknar av Kristianstads län.

Belägenhet.

Området är beläget 2 km väster om Östra Tommarps kyrka och är detsamma å vidstående översiktskarta utmärkt med gul färgbeteckning.

Rättsliga förhållanden m.m.

Förslag angående företaget har upprättats vid av lantbruksingeniör Klas Westling handlagd, den 12 juni 1945 avslutad syn enligt vattenlagen.

Besvär mot förrättningen har ej anförts, vilket framgår av närslutna diariebevis, Bil. D.

Statsbidrag från avdikningsanslaget, skogsutdikningsanslaget eller anslaget till förstärkning av ofullständiga jordbruk (avloppsförbättringsbidrag) eller lån från odlingslånefonden eller statens avdikningslånefond har enligt vad som är bekant för förslagsställaren tidigare icke utgått till torrläggning av i företaget ingående mark.

Hydrografiska förhållanden, avloppens dimensioner m.m.

äro närmare angivna i synemännens utlåtande angående företaget.

Motstående intressen.

Sträckan C-D mellan p. 15+7-15+71 följer allmän väg, och har förslaget på grund härav insänts till vägförvaltningen i länet

för yttrande. Vederbörande vägingeniör har å plankartan gjort påteckning om att han tagit del av förslaget.

Kungl. Maj:t och Kronan eller allmän anstalt tillhörig mark beröres ej av förrättningen.

Arbetstid.

Företaget skall enligt vad i utlåtandet bestämmes vara färdigställt senast före utgången av år 1950.

Sökande till statsunderstöd.

Av bifogat protokoll Bil. F framgår, att samtliga sakägare önska komma i åtnjutande av största möjliga bidrag från statens avdikningsanslag till företagets utförande. Av föreningen Bil. G framgår, att flertalet sakägare även önska lån från statens avdikningslånefond till gäldande av sina kostnader i företaget.

Bifogade tabell, Bil. B utvisar varje särskild delägares andel i företaget ävensom beräknade bidrags- och lånebelopp.

Redogörelse inför vederbörande täckdikningsnämnd.

Förrättningsmannen har inför dåvarande Kristianstads läns hushållningssällskaps täckdikningsnämnd lämnat redogörelse för företaget. Täckdikningsnämnden ansåg skäl icke föreligga att avgiva särskilt yttrande rörande företaget. Utdrag ur täckdikningsnämndens protokoll från sammanträdet härom bifogas, Bil. E.

Utredning jämlikt cirkulär K 99 den 14/7 1941.

Den mark, som förbättras genom arbetenas utförande utgöres av åkerjord. Huvudsyftet med företaget är att vinna ökade skördar hos denna mark. Beträffande företag I berör detta företag endast större egen-

domar och synes till detta företag därför endast 1/3 av kostnaderna böra beviljas såsom bidrag från statens avdikningsanslag. För företag II bör emellertid anses att social båtnad uppstår genom företagets utförande, enär den ene av markägarna ej innehar mer än 15 har odlad jord. Till utförande av detta företag tillstyrkes därför 50 % av kostnaderna i bidrag från statens avdikningsanslag.

Tillstyrkan.

Den vid syneförrättningen verkställda utredningen har givit vid handen att torrläggning av i företaget ingående marker är en förutsättning för ett rationellt utnyttjande av desamma.

Torrläggningsnämnden får tillstyrka, att på sätt tabell Bil. B utvisar, statsunderstöd utgår till företaget med i avrundat tal 3.390 kronor från statens avdikningsanslag och med 3.960 kronor från statens avdikningslånefond.

Kristianstad den 21/5 1946.

På Torrläggningsnämndens vägnar:

Carl Danielsson

Bilagor.

A. Sammanfattning av uppgifter om areal, kostnad och båtnad.

B. Tabell utvisande varje delägares andel i företaget, ävensom beräknade bidrags- och lånebelopp.

C. Kostnadssammandrag.

D. Diariebevis.

E. Utdrag ur protokoll vid sammanträde med hushållningssällskapets täckdikningsnämnd.

F. Protokoll från sammanträdet.

G. Föreningshandling.

H. Förteckning över lånesökandes fastigheter.

I. Ett häfte synehandlingar.

J. Ritningar till företaget.

Bil. A.

Sammanfattning av uppgifter om företagets areal, kostnad och båtnad.

Samfällighet	Areal: Åker (Hektar)	Areal: Annan mark (Hektar)	Areal: Summa (Hektar)	Kostnad (kronor)	Båtnad (kronor)	Relativ kostnad
			Hela företaget.			
Företag I.	10.15		10.15	4261.59	9816.00	0.43
" II	10.05		10.05	3954.22	9642.00	0.41
Summa	20.20		20.20	8215.81	19458.00	
			Lånesökandes andel.			
Företag I	7.37		7.37	2974.76	6852.00	-
" II	10.05		10.05	3954.22	9642.00	-
Summa	17.42		17.42	6928.98	16494.00	

Kristianstad i april 1946.

Klas Westling

statens lantbruksingeniör.

PETTERSONSKA BOKTR EFTR. SKARA

414072

Tabell, utvisande varje särskild delägares andel i

Mantal	Reg:nr	Littera	Socken, by och hemman	Samfällighet, avdelning, ägares namn	Areal: Åker ha	Åker ar	Annan mark ha	Annan mark ar	Summa ha	Summa ar
			Företag I.							
			Östra Herrestads socken.							
6	1^{1}	Aa	Gärsnäs	Ture Nilsson	2	78			2	78
Avst	1^{10}	Ab	"	Oskar Hj. Persson	3	37			3	37
			Östra Tommarps socken.							
1/8 3/16	8^{8} 9^{1}	Ba	Tågarp	Oskar Hj. Persson	4	--			4	--
			Företag II.							
			Östra Tommarps socken.							
1/8 3/16	8^{8} 9^{1}	Ba	Tågarp	Oskar Hj. Persson	5	03			5	03
1/32	8^{7}	Bb	"	Lars Lundin	3	59			3	59
1/64	8^{5}	Bc	"	" "	1	43			1	43
				Summa	20	20			20	20

gem. äganrätt

företaget ävensom beräknade bidrags- och lånebelopp.

Båtnad		Kostnad för torrläggningen		Kostnad för syneförrättningen		Kostnad för betänkandet		Summa kostnad		Relativ kostnad	Bidragets storlek i proc. av kostnaden	Bidrag		Lån	
kr.	öre	kr.	öre	kr.	öre	kr.	öre	kr.	öre			kr.	öre	kr.	öre
2964	--	1235	02	51	81			1286	83		33.33	428	90	-	--
3720	--	1549	99	65	03	lån		1615	02		"	538	29	1076	73
3132	--	1304	99	54	75	lån		1359	74		"	453	20	906	54
4821	--	1897	50	79	61	lån		1977	11		50.00	988	56	988	55
3225	--	1269	31	53	25	lån		1322	56		"	661	28	661	28
1596	--	628	19	26	36	lån		654	55		"	327	28	327	27
19458	--	7885	--	330	81			8215	81			3397	51	3960	37
												(3.390)		(3.960)	

Kristianstad i april 1946

statens lantbruksingeniör.

6.

Bil. C.

KOSTNADSSAMMANDRAG.

Företag I.		
Torrläggningskostnad.		
Arbets- och materialkostnad	4.090:-	
Förrättningskostnad.		
Kostnad för syneförrättningen	171:59	4.261:59
Företag II.		
Torrläggningskostnad.		
Arbets- och materialkostnad	3.795:-	
Förrättningskostnad.		
Kostnad för syneförrättningen	159:22	3.954:22
Summa		8.215:81

Då samtliga avlopp i företaget utgöras av täckta ledningar, bör bidrag och lån till en första rensning av avloppen ej medräknas.

Kristianstad i april 1946

Klas Westling

statens lantbruksingeniör.

Bil. D.

Att, såvitt framgår av härstädes fört vederbörligt diarium, besvär inom laga tid icke anförts över en enligt uppgift den 12 juni 1945 avslutad laga syneförrättning angående företag, benämnt Gärsnäs Tågarps dikningsföretag I och II 1945 och avseende torrläggning av marker till Gärsnäs n:o 1 i Östra Herrestads socken samt Tågarp n:ris 8 och 9 Östra Tommarps socken av Kristianstads län; det varder härmed till bevis meddelat. Stockholm i Söderbygdens vattendomstols kansli den 12 september 1945.

Ex officio:

(G. Österholm)



Lösen redov. gm stpl..... 1:-
Stämpel 1:-
Summa kronor 2:-
kom. avgift + porto 1:75
Summa 3:75

Statens lantbruksingenjör Klas Westling, p.b.

Bil. E.

Avskrift.

Utdrag av protokoll hållet vid sammanträde med Täckdikningsnämnden i Kristianstads län den 27 juni 1945.

§ 2.

Föredrog lantbruksingeniör K. Westling följande av honom planlagda torrläggningsföretag

- -

- -

61. Gärsnäs-Tågarps dikningsföretag I och II 1945 i Ö. Herrestads och Ö. Tommarps socknar

- -

- -

för vilka täckdikningsnämnden ansåg skäl icke förefinnas att för närvarande avgiva särskilt yttrande.

Som ovan

CARL BRODDESSON

Justerat

H. HENRIKSSON

Rätt utdraget, betyga:

Signe Olofsson N. Dahl.

Vidimeras

ex officio:

Klas Westling

Protokoll fört vid sammanträde med sakägarne i "Gärsnäs Tågarps dikningsföretag I och II 1945" i Östra Herrestads och Östra Tommarps socknar av Kristianstads län.
År 1946, febr 5 kl 17,30 hos fastsägaren Oskar Hjalmar Persson Tågarpsgården, Gärsnäs.
Närvarande:
Oskar Hjalmar Persson Tågarpsgården, Gärsnäs
Lars Lundin N:s Tågarp, Tommarp.
Fare Nilsson, Gärsnäsgården, Gärsnäs

§ 1

Det uppdrogs åt Ing Lars Kullman att leda förhandlingarne och att föra protokollet samt åt Fare Nilsson och Lars Lundin att justera detsamma

§ 2

På förfrågan uppgavs de olika delägarne i företaget innehava nedanstående areal åker:

Oskar Hjalmar Persson	75 har
Lars Lundin	15 har
Fare Nilsson	350 har.

§ 3

De närvarande beslutade att söka största möjliga bidrag utan återbetalningsskyldighet från Statens avdikningsanslag till företagets utförande samt uppdrog det åt ordföranden i arbetsstyrelsen dels att ingå till vederbörande myndighet med ansökningen om bidrag, dels att underteckna kontrakt m.m som med anledning härav kunde erfordras samt åt arbetsstyrelsen att utkräftera och mot redovisningsskyldighet handhava berörd bidrag

Det uppdrogs åt lantbruksingenjör Klas Westling att utarbeta för ansökningen

erforderligt beträffande

§ 4

Då intet vidare förekom upplästes protokollet och slöts sammanträdet

Fågelsgården pr. Kärsnäs d. 5 feb 1946

Lars Ullman

1:ste assistent hos Statens lantbruksingenjör

Justeras:

Knut Nilsson Lars Lundin.

Förening

ingången emellan delägarne i "Gärsnäs Fågarps dikningsföretag I & II 1945" i Östra Herrestad och Ö. Tommarps socknar av Kristianstads län.

Undertecknade överenskomma och besluta

1. att hos vederbörande myndighet göra en vördsam ansökan om lån från Statens avdikningslånefond till företagets utförande
2. att uppdraga åt lantbruksingenjör Klas Westling att upprätta härför nödiga handlingar samt
3. att uppdraga åt ordföranden i arbetsstyrelsen att ingå med den vördsamma ansökningen, att undertecknade de förbindelser som med anledning härav kunna erfordras samt åt arbetsstyrelsen att utkvittera och mot redovisningsskyldighet handhava de utanordnade penningmedlen.

Gärsnäs den 5 febr 1946

Anna M. Persson. Lars Lundin.

Berittnas

Lars Kullman Fritz Persson

Bil. H.

Uppgift å de sökande av lån från statens avdiknings-lånefond till utförande av "Gärsnäs-Tågarps dikningsföretag I och II 1945" för vilka lån tillstyrkes.

Kristianstads län.

Östra Herrestads socken.

Avst.	1 10	Ab	Gärsnäs	Oskar Hjalmar Persson	

Ö. Tommarps socken.

1/64	8 5	Bc	Tågarp	Lars Lundin	
1/32	8 7	Bb	"	" "	
gem. ägoried 1/8	8 8	Ba	"	Oskar Hjalmar Persson	
3/16	9 1				

Kristianstad i april 1946

Klas Westling

statens lantbruksingeniör.

14389

L_____3★1378

Ben 18/3 49

Kungl. Landtbruksstyrelsens
Kulturtekn. avd. Lynas arkiv

Originalhandlingar

rörande

Gärsnäs-Tågarps dikningsföretag

I och II 1945

i Ö.Herrestads och Ö.Tommarps socknar

av Kristianstads län.

Bilh

Nederbördsområde nr 88-89.

ORIGINALHANDLINGAR

rörande

torrläggning av mark inom Gärsnäs nr 1 i Östra Herrestads socken samt Tågarp n:ris 8 och 9 i Östra Tommarps socken av Kristianstads län; upprättade år 1945 vid syneförrättning enligt vattenlagen av

Klas Westling

statens lantbruksingeniör.

Handlingarna innehålla förutom titelblad trettiofyra (34) skrivna och paginerade sidor samt åtföljas av plan-, profil- och sektionsritningar i 3 blad + 1 tidning.

Protokoll fört vid syneförrättning enligt 10 kap. vattenlagen rörande utförande av vattenavlopp för torrläggning av mark inom Gärsnäs nr 1 i Östra Herrestads socken samt Tågarp n:ris 8 och 9 i Östra Tommarps socken av Kristianstads län.

År 1945, maj 9, kl. 10 f.m. hos Oskar Hj. Persson i Tågarpsgården.

Närvarande:

Undertecknad lantbruksingeniör, förrättningsman

skiftesgodemännen Anders Henriksson och Ivan Håkansson båda från Östra Tommarps socken,

sökanden

Oscar Hj. Persson i Tågarpsgården

övriga sakägare

Ture Nilsson i Gärsnäsgården och

Lars Lundin i Tågarp nr 8.

§ 1.

Det för förrättningsmannen utfärdade förordnandet upplästes.

§ 2.

Jäv mot synemännen anmäldes ej, ej heller visste dessa med sig något jävsförhållande till någon av sakägarna.

§ 3.

Den efter verkställda förundersökningar upprättade profilritningen över de avloppsdiken, om vilkas utförande fråga var, företeddes tillika med plankarta över den mark, som befunnits för sin torrläggning beroende av företagets utförande.

§ 4.

Sökanden yrkade, att avloppsdikena skulle utföras till sådant djup och dimensioner att möjlighet därigenom bereddes att i regel täckdika den i företaget ingående marken till ett djup av omkring 1.2 meter, och borde avloppen utföras som täckta ledningar.

§ 5.

Några ersättningsanspråk för skada eller intrång i samband med företagets utförande framställdes på tillfrågan ej.

§ 6.

Synemännen meddelade, att de omedelbart ämnade påbörja för företagets utförande erforderliga värderingar m.m. Resultatet av dessa skulle jämte förslag till företagets utförande med kostnadsberäkning m.m. framläggas för intressenterna vid nytt sammanträde, vilket skulle hållas på samma plats tisdagen den 12 juni 1945 kl. 10 f.m., och skulle några ytterligare kallelser eller kungörelser rörande detta sammanträde ej utfärdas.

Tågarpsgården pr Gärsnäs den 9 maj 1945.

Klas Westling

statens lantbruksingenjör.

Biträdande gode män:

Ant. Karlsson

Ivan Håkansson

År 1945, juni 12, kl. 10 f.m. hos Oskar Hj. Persson i Tågarpsgården.

Närvarande:

förutnämnda synemän och nedannämnda sakägare

Oscar Hj. Persson i Tågarpsgården

Ture Nilsson i Gärsnäsgården och

Lars Lundin i Tågarp nr 8.

§ 7.

Det av förrättningsmannen upprättade förslaget med därtill hörande längder genomgicks med sakägarna, varjämte synemännens utlåtande angående företaget upplästes för delägarna.

§ 8.

Arvodesräkning överlämnades, och meddelade förrättningsmannen, att de dagar, för vilka dagarvode debiterats, funnes angivna i räkningen.

§ 9.

Att emottaga och förvara till företaget hörande karta och handlingar uppdrogs åt godsägaren Oscar Hj. Persson adress Tågarpsgården pr GÄRSNÄS.

§ 10.

Sedan bestämmelserna angående besvär mot förrättningen enligt grunder i vattenlagen 11 kap. 85 § meddelats sakägarna, förklarades förrättningen avslutad.

Tågarpsgården pr GÄRSNÄS den 12 juni 1945.

Klas Westling

statens lantbruksingenjör.

Biträdande gode män:

Ture Nilsson

Lars Håkansson

LÄNSSTYRELSEN
I
KRISTIANSTADS LÄN

LANDSKANSLIET

Till Statens lantbruksingenjör Klas Westling,

Kristianstad.

Jämlikt 10 kap. 33 § vattenlagen finner länsstyrelsen på ansökan av Oscar Hj. Persson, Tågarps gård, Gärsnäs, skäligt förordna Eder att i enlighet med föreskrifterna i vattenlagen, därest laga hinder ej möter, verkställa syneförrättning i och för torrläggning av vattenskadade marker till Tågarp 8^{8} i Östra Tomarps socken samt Gärsnäs 1^{10} i Östra Herrestads socken.

Kristianstad i landskansliet den 9 mars 1945.

A. E. Rodhe

(A. E. Rodhe)

Georg Lundborg

(Georg Lundborg)

14/40 Ekdm.
120 E.

Nr. 14/40
Ank. den – 8 MRS. 1945
till Landskansliet
i Kristianstads län.

Till Länsstyrelsen i Kristianstads län

Härmed anhålles vördsamt om förordnande för Statens lantbruksingenjör att nykttälla byn enligt rättslagen i och för bortlyggning av rättuskadade marken till 8/8 Tågarp i Ö Tommarps socken, samt 1/10 Gärsnäs i Ö Kinnestads socken av Kristianstads län.

Samtliga av företaget berörde torde väl med säkerhet av förrättningsmannen kunna anginas

Tågarps gård pr Gärsnäs den 24 februari 1945

Oluer Nj. Persson.

Lantbruksingeniörens kungörelse rörande syneförrättning inom Gärsnäs nr 1 i Ö. Herrestads s:n samt Tågarp n:ris 8 och 9 i Ö. Tommarps s:n den 9 maj 1945 kl. 10 f.m.

KUNGÖRELSE.

Syneförrättning enligt 10 kap. vattenlagen rörande torrläggning av mark inom Gärsnäs nr 1 i Östra Herrestads socken samt Tågarp n:ris 8 och 9 i Östra Tommarps socken av Kristianstads län, vilket företag även angår allmän väg inom torrläggningsområdet, kommer att handläggas vid sammanträde hos Oskar Hj. Persson i Tågarpsgården onsdagen den 9 maj 1945 kl. 10 f.m., då sakägare hava att tillstädeskomma för utförande av sin talan.

Kristianstad den 14 april 1945.

Klas Westling

statens lantbruksingeniör.

Anslaget i lagen ordning
i Östra Tommarps församling den 22 april 1945
Ingmar Bärström
vicepastor

Avsänd till pastorsämbetet i Östra Tommarps socken den 14 april 1945.

Lantbruksingeniörens kungörelse rörande syneförrättning inom Gärsnäs nr 1 i Ö.Herrestads s:n samt Tågarp n:ris 8 och 9 i Ö.Tommarps s:n den 9 maj 1945 kl. 10 f.m.

K U N G Ö R E L S E.

Syneförrättning enligt 10 kap. vattenlagen rörande torrläggning av mark inom Gärsnäs nr 1 i Östra Herrestads socken samt Tågarp n:ris 8 och 9 i Östra Tommarps socken av Kristianstads län, vilket företag även angår allmän väg inom torrläggningsområdet, kommer att handläggas vid sammanträde hos Oskar Hj. Persson i Tågarpsgården onsdagen den 9 maj 1945 kl. 10 f.m., då sakägare hava att tillstädeskomma för utförande av sin talan.

Kristianstad den 14 april 1945.

Klas Westling

statens lantbruksingeniör.

Anslaget i kyrkoskolan i Ö. Herrestads församling den 22 april 1945.

N. Bengtsson
kyrkoherde

Avsänd till pastorsämbetet i Östra Herrestads socken den 14 april 1945.

F Ö R T E C K N I N G

över delägare i det avdikningsföretag, rörande torrläggning av mark inom Gärsnäs nr 1 i Östra Herrestads socken samt Tågarp n:ris 8 och 9 i Östra Tommarps socken av Kristianstads län, vilka jämlikt vattenlagen 10 kap. 8 och 40 §§ underrättats angående sammanträdet den 9 maj 1945 kl. 10 f.m.

1.	Lantbrukare Oskar Hj. Persson	Tågarpsgården	GÄRSNÄS
2.	" Ture Nilsson	Gärsnäs nr 1	"
3.	" Lars Lundin	Tågarp nr 8	TOMMARP
4.	Vägförvaltningen i Kristianstads län		KRISTIANSTAD

Att underrättelser avsänts till förestående personer med posten den 14 april 1945, intygas

ex officio:

Klas Westling.

U T L Å T A N D E

angående utförande av vattenavlopp för torrläggning av mark inom Gärsnäs nr 1 i Östra Herrestads socken samt Tågarp n:ris 8 och 9 i Östra Tommarps socken av Kristianstads län avgivet av synemännen vid syneförrättning enligt 10 kap. vattenlagen år 1945.

Avdikningsområdets belägenhet.

Företaget, som uteslutande avser torrläggning av redan odlad jord, är att hänföra till dikning. Det är beläget å nederbördsområdet 88-89. Mot företagets utförande på sätt i detta utlåtande närmare finnes angivet möter enligt synemännens förmenande icke något laga hinder.

Sökande.

Sökande till förrättningen är Oscar Hj. Persson såsom ägare till fastigheterna Tågarp 8^{8} och 9^{1}.

Företagets utsträckning är beroende av sökandens yrkanden och förefintliga fallförhållanden m.m., och omfattar syneförrättningen med anledning härav de dikessträckor, som å hithörande plankarta äro utmärkta med en heldragen, grov, röd linje och betecknade A-B och C-D respektive.

Plankarta och profilritning.

Över de avloppssträckor, om vilkas utförande fråga nu är, äro dels profil- och sektionsritningar uppgjorda utvisande lutningsförhållandena och avloppens beskaffenhet i övrigt, och dels plankarta upprättad utvisande den mark, som med nu befintligt avlopp ej kan torrläggas till 1.2 meters djup. Begränsningskurvan för den

vattensjuka marken har lagts 1.4 meter över ordinärt sommarvattenstånd i avloppen, men har vid bestämmande av begränsningskurvan jämväl nödig hänsyn till markens avfall tagits.

Båtnadsuppskattning.

Den i föreliggande fall uppkommande båtnaden består i höjning av jordens alstringsförmåga. Värdet härå uttryckt i penningar utgör det kapitaliserade värdet av den ökning i avkastningen, som beräknas uppkomma genom företagets utförande. Räntefoten vid kapitaliseringen utgör 5 procent. För beräkningarnas verkställande hava synemännen först uppskattat markens värde med hänsyn till dess alstringsförmåga i fullt torrlagt skick. Vid denna värdering har hänsyn tagits till jordens naturliga beskaffenhet såväl med hänsyn till matjord som till alv samt till dess belägenhet men ej till jordens mer eller mindre goda brukning och därav uppkommande större eller mindre växtkraft.

Jordens värde före företagets utförande anse synemännen vara en produkt av dess värde i fullt torrlagt skick samt ett tal, som anger den större eller mindre grad av försumpning, varav jorden lider. Jord, som ligger i jämnhöjd med eller under den försumpande vattenytan, har grad 0.0 och anses sålunda för närvarande sakna värde. Jord, som ligger i jämnhöjd med eller högre än kurvan för den vattenskadade marken, har grad 1.0, d.v.s. dess värde före och efter företagets utförande sammanfaller. Höjdskillnaden mellan den försumpande vattenytan och kurvan har delats i tio höjdgrader med sinsemellan lika höjdskillnad. Varje ägofigurs höjdläge motsva-

ras alltså av en viss försumpningsgrad. Denna är uträknad för varje figurs medelhöjdläge. Genom att multiplicera ägofigurens värde i fullt torrlagt skick med ägofigurens försumpningsgrad erhålles ägofigurens nuvarande värde. Skillnaden mellan markvärdet före och efter företagets utförande motsvarar den genom företagets utförande uppkommande båtnaden. Denna är uträknad för såväl varje ägofigur som för varje fastighet och återfinnes i värderingslängdens kolumner 15 och 16.

Nederbördsområde, dimensionering m.m.

För att den beräknade jordförbättringen skall uppkomma måste dikningsarbetet verkställas i full överensstämmelse med förslaget, som är upprättat med hänsyn till framrinnande vattenmängd, markens lutningsförhållanden, dikningsarbetets ändamål m.m.

Nederbördsområdet har bestämts med ledning av Allmänna kartverkets ekonomiska kartor över trakten och utgör vid

punkt 6+58	61 hektar	
8+00	50 "	
B	38 "	
15+71	28 "	
17+00	20 "	och
19+00	11 "	.

På sökandens yrkanden och med stöd av bestämmelserna i vattenlagen 7 kap. 4 § bestämma synemännen, att avloppen skola utföras som täckta ledningar.

Vid bestämmande av avloppsledningarnas dimensioner hava

synemännen utgått från en största avrinning av 1.0 sekundliter pr hektar.

För övrigt hänvisas till plankarta, profil- och sektionsritningar jämte kostnadsförslag.

Fixpunkterna i företaget äro lagligen skyddade och få alltså ej övertäckas, borttagas eller på annat sätt förstöras. Önskar jordägare borttaga fixpunkt, skall han därom göra anmälan till statens lantbruksingeniör, vilken då låter avväga annan lämplig fixpunkt. Kostnaderna för lantbruksingeniörens i sådant hänseende företagna förrättning gäldas av resp. dikningsföretag.

Ersättningar.

Av paragraf 5 i förrättningsprotokollet framgår, att sakägarna förklarat sig utan anspråk på ersättning tåla det intrång, som kunde uppkomma i samband med företagets utförande. Med anledning härav pröva synemännen skäligt föreskriva, att några ersättningar ej skola utgå i samband med företagets utförande.

Vid framtida rensningar av brunnar och avlopp skola några ersättningar för intrång ej heller utgå.

Allmän väg.

Enär avloppssträckan 15+07-15+71 av ledningen C-D följer allmän väg, har förrättningsmannen på grund av bestämmelserna i vattenlagen 10 kap. 52 § insänt förslaget till vägförvaltningen i länet för yttrande, och har vederbörande vägingeniör å plankartan gjort påteckning om, att han tagit del av förslaget.

Kostnadsfördelning.

Med hänsyn till kostnadernas fördelning är torrläggningsområdet att betrakta som två st. av varandra oberoende företag, och omfattar härvid

företag I avloppssträckan A-B med ägofigurerna 1-11 och

" II " C-D " " 15-31.

Någon anledning till avdelningsbildning inom de båda företagen för jämkning av kostnaderna mellan de i företagen ingående fastigheterna enligt grunder i vattenlagen 7 kap. 24 § föreligger ej. I kostnaderna för arbetena inom respektive företag skola därför ägarna till marken deltaga i förhållande till båtnadsvärdet av denna mark enligt ovan åberopade utlåtandet vidfogade värderingslängd dock med iakttagande av bestämmelserna i vattenlagen 7 kap. 27 § och 10 kap. 80 §.

I kostnadsfördelningslängden för varje företag finnes med iakttagande av ovannämnda grunder angivet vars och ens andel i förbättringsvärde och procenttal, samt den kostnad, som i enlighet med det upprättade kostnadsförslaget åligger varje sakägare.

Därest företagen komma till utförande skola kostnaderna för syneförrättningen fördelas mellan sakägarna i förhållande till vars och ens andel i de beräknade arbetskostnaderna. Förrättningskostnaderna förskjutas av sökanden vid förrättningens avslutande. Det antecknas här, att av förrättningskostnaderna skall enligt denna delningsgrund 51.871 procent påföras företag I och 48.129 procent företag II.

Framtida underhåll.

Kostnaderna för företagens underhåll bestridas av sakägarna i resp. företag efter samma grund, som i kostnadsfördelningslängden bestämts för anläggningskostnadernas fördelning. Kostnad för underhållsarbete, som föranletts av enskild sakägares åverkan eller försummelse, uttages dock av denne.

Domstolsavgift.

Enär båtnaden icke inom något av de båda företagen uppskattats till 10.000 kronor, skall avgift, varom förmäles i vattenlagen 11 kap. 95 §, i detta fall ej utgå.

Verkställighet.

Innan arbetet får påbörjas, skall denna syneförrättning hava vunnit laga kraft.

Arbetsstyrelse.

Enär sakägarna icke äro flera än två inom något av företagen erfordras ej särskild arbetsstyrelse.

Arbetsföreskrifter.

Med avseende å företagen stadga synemännen i övrigt jämlikt vattenlagen 10 kap. 62 § :

att företagen skola benämnas Gärsnäs-Tågarps dikningsföretag I och II 1945,

att arbetet skall vara fullbordat före utgången av år 1950 skolande arbetena inom de båda företagen även i detta hänseende betraktas som företag för sig,

att arbetet skall anses lagligen avslutat, då godkännande avsyningsbevis lämnats av statens lantbruksingeniör eller den han i sitt

ställe sätter,

att arbetet skall utföras enligt det upprättade förslaget, dock att mindre ändringar, som under arbetets utförande kunna visa sig lämpliga beträffande dikes läge och annat, som ej inverkar minskande på torrläggningens djup eller på avrinningen, och varom berörda sakägare äro eniga, må efter hörande av statens lantbruksingeniör och efter hans skriftliga medgivande företagas,

att cementrören skola gjutas av svensk cement, att de skola godkännas av statens lantbruksingeniör eller dennes ombud, innan de nedläggas, och att deras läge skall kontrolleras av statens lantbruksingeniör eller dennes ombud, innan de få höljas,

att arbetena för företagens utförande böra genom entreprenad överlåtas till därför skickad person, med vilken kontrakt om utförandet enligt bestämmelserna i detta utlåtande bör upprättas, vilket förfarande även bör iakttagas vid utförandet av framtida underhållsarbeten,

att den, som åtagit sig arbetet, ej må erhålla slutlikvid, förrän arbetet i sin helhet godkänts av statens lantbruksingeniör eller den han i sitt ställe sätter samt

att rensning av brunnar skall ske minst två gånger årligen och så ofta behov därav föreligger. Koppling direkt till rörsträng förbjudes, såvida ej statens lantbruksingeniör därtill givit sitt skriftliga medgivande.

Besvärshänvisning.

Är någon missnöjd med åtgärd eller beslut under denna syneförrättning eller med detta synemännens utlåtande ingive inom sextio dagar från nedanstående dag sina till Söderbygdens vattendomstol i Stockholm ställda besvär. I besvären skola fullständigt upptagas klagandens alla påståenden och skälen därför, och skola vid besvären fogas de handlingar, klaganden vill åberopa till stöd för ändringssökandet. Besvären skola ingivas i tre exemplar.

Tågarpsgården pr GÄRSNÄS den 12 juni 1945.

Klas Wattling, Ant. Wennikson, Gran Håkansson

Areal								Nuvarande värde			Blivande värde			Förbättringsvärde		
Åker		Ång och odlingsmark		Annan duglig mark		Impediment och högl. mark		pr har	pr ägofigur		pr har	pr ägofigur		pr har	pr ägofigur	
Har	ar	Har	ar	Har	ar	Har	ar	Kr.	Kr.	öre	Kr.	Kr.	öre	Kr.	Kr.	öre
7		8		9		10		11	12		13	14		15	16	

Arealuträknings- och värderingslängd till "Gärsnäs Tågarps dikningsföretag I och II 1945" i Östra Herrestad och Ö. Tommarps socknar av Kristianstads län.

Företag I

Hemmanstal	Registernummer	Littera å kartan	Socken, by och hemman	Delägares namn, hemvist m. m. samt ägobeskrivning	Ägofigurens nummer
1	2	3	4	5	6
			Ö. Herrestad sn		
6	1	Aa	Gärsnäs	Ture Nilsson	
				åker, mylla på lera	1
				" "	2
				" "	3
				Summa	
Avst	1 10	Ab	Gärsnäs	Oskar Hj. Persson	
				åker, mylla på lera	4
				" "	5
				" "	6
				Summa	
			Ö. Tommarps sn		
gem. ägoinf. 1/8	8	Ba	Tågarp	Oskar Hj. Persson	
3/16	9			åker, mylla på lera	7
				" "	8
				" "	9
				" "	10
				" "	11
				Summa	

PETTERSONSKA, JOKTR EFTR SKARA

449195

Areal								Nuvarande värde			Blivande värde			Förbättringsvärde		
Åker		Äng och odlingsmark		Annan duglig mark		Impediment och högl. mark		pr har	pr ägofigur		pr har	pr ägofigur		pr har	pr ägofigur	
Har	ar	Har	ar	Har	ar	Har	ar	Kr.	Kr.	öre	Kr.	Kr.	öre	Kr.	Kr.	öre
7		8		9		10		11	12		13	14		15	16	
	69							2.700	1863	–	3.000	2070	–	300	207	–
1	26							1.800	2268	–	3.000	3780	–	1.200	1512	–
	83							1.500	1245	–	3.000	2490	–	1.500	1245	–
2	78								5376	–		8340	–		2964	–
1	21							1.800	2178	–	3.000	3630	–	1.200	1452	–
1	08							1.800	1944	–	3.000	3240	–	1.200	1296	–
1	08							2.100	2268	–	3.000	3240	–	900	972	–
3	37								6390	–		110.110	-		3720	–
1	38							2.100	2898	–	3.000	4140	–	900	1242	–
1	21							2.100	2541	–	3.000	3630	–	900	1089	–
	16							2.700	432	–	3.000	480	–	300	48	–
	63							2.100	1323	–	3.000	1890	–	900	567	–
	62							2.700	1674	–	3.000	1860	–	300	186	–
4	—								8868	–		12000	–		3132	–

Hemmanstal	Registernummer	Littera å kartan	Socken, by och hemman	Delägares namn, hemvist m. m. samt ägobeskrivning	Ägofigurens nummer
1	2	3	4	5	6
			Sammandrag		
			Ö. Herrestad sn		
6	1¹	Aa	Gärsnäs	Ture Nilsson	
Avst	1¹⁰	Ab	"	Oskar Hj. Persson	
			Ö. Tommarp sn		
gem. ägorätt. 1/8	8⁸	Ba	Tågarp	Oskar Hj Persson	
3/16	9¹			Summa	

Areal								Nuvarande värde			Blivande värde			Förbättringsvärde		
Åker		Äng och odlingsmark		Annan duglig mark		Impediment och högl. mark		pr har	pr ägofigur		pr har	pr ägofigur		pr har	pr ägofigur	
Har	ar	Har	ar	Har	ar	Har	ar	Kr.	Kr.	öre	Kr.	Kr.	öre	Kr.	Kr.	öre
7		8		9		10		11	12		13	14		15	16	
2	78								5376	—		8340	—		2964	—
3	37								6390	—		10110	—		3720	—
4	—								8868	—		12000	—		3132	—
10	15								20.634	—		30.450	—		9816	—

Fågarpsgården pr Gärsnäs den 12 juni 1945.

Nils Westling, Ingv Hamilton, Ivan Håkansson

Hemmanstal	Registernummer	Littera å kartan	Socken, by och hemman	Delägares namn, hemvist m. m. samt ägobeskrivning	Ägofigurens nummer
1	2	3	4	5	6

Kostnadsförslag

Läge	Längd m.	Arbete, jordmån m. m.	Antal	à pris	Kostnad Kr.	Kostnad öre	Summa Kr.	Summa öre
1	2	3	4	5	6		7	
	till	"Gärsnäs-Tågarps dikningsföretag I och II 1945"						
	i Ö.	Herrestads och Ö. Tommarps socknar av Kristianstads län.						
		Företag I.						
5-9+30	430	Dikessträckan A-B.						
5-6+52	152	Schaktning för täckt ledning,						
		rörens läggning, dikesjordens						
		återfyllning m.m. lm	152	2.00	304	--		
5-6+52	152	18" cementrör lm	152	6.50	988	--	1292	--
6+52-6+58	6	Schaktning för täckt ledning						
		m.m. lm	6	2.00	12	--		
6+58-9+30	272	Dito Dito lm	272	3.00	816	--		
6+52-9+30	278	15" cementrör lm	278	5.00	1390	--	2218	--
5		Dikesöga av betong enl. rit-						
		ning st	1	60.00			60	--
6+52, 8,		Intagningsbrunnar och lock av						
9+30		betong enl. ritn. inre diam						
		0.7 met. st	3	50.00			150	--
		För oförutsedda fall, arbetets						
		tillsyn m.m. tillägges c:a 10 %					370	--
		Summa					4090	--

Tågarpsgården pr GÄRSNÄS den 12 juni 1945.

Klas Westling

statens lantbruksingeniör.

	Läge	Längd m.	Arbete, jordmån m. m.	Antal	à pris	Kostnad		Summa	
						Kr.	öre	Kr.	öre
	1	2	3	4	5	6		7	

Kostnadsfördelningslängd

till "Gärsnäs Tågarps dikningsföretag I ö II 1945"
i Östra Herrestad och Östra Tommarps socknar
av Kristianstads län.

Hemmantal	Registernummer	Ritterna å kartan	Socken och By	Delägare m. m.	Söhande eller icke söhande	Förbättringsvärde kr	Förbättringsvärde öre	Fördelningstal %	Beräknad kostnad kr	Beräknad kostnad öre	Förrättnings-kostnad kr	Förrättnings-kostnad öre
				Företag I								
				Östra Herrestad socken								
6	1'	Aa	Gärsnäs	Ture Nilsson	sjökö	2964	-	30,196	1235	02	51	81
Avst	1¹⁰	Ab	"	Oskar Hj. Persson	sjökö	3720	-	37,897	1549	99	65	03
				Östra Tommarp socken								
gemensamt	1/8 8⁸											
	3/16 9'	Ba	Tågarp	Oskar Hj. Persson	sjökö	3132	-	31,907	1304	99	54	75
				Summa		9816	-	100,000	4090	-	171	59
											51.871	%

Tågarpsgården pr Gärsnäs den 12 juni 1945.

Ture Nilsson Ant. Henriksson Ivan Håkansson

Areal								Nuvarande värde			Blivande värde			Förbättringsvärde		
Åker		Äng och odlingsmark		Annan duglig mark		Impediment och högl. mark		pr har	pr ägofigur		pr har	pr ägofigur		pr har	pr ägofigur	
Har	ar	Har	ar	Har	ar	Har	ar	Kr.	Kr.	öre	Kr.	Kr.	öre	Kr.	Kr.	öre
7		8		9		10		11	12		13	14		15	16	

Arealutrönings- och värderingsläsgd till "Gärsnäs Tågarps dikningsföretag I & II 1945" i Östra Herrestad och Östra Tommarps socknar av Kristianstads län.

Företag II

Hemmanstal	Registernummer	Littera å kartan	Socken, by och hemman	Delägares namn, hemvist m. m. samt ägobeskrivning	Ägofigurens nummer
1	2	3	4	5	6
			O. Tommarp s:n		
gem. äganid. 1/8	8 8				
3/16	9 1	Ba	Tågarp	Oskar Hj. Persson	
				åker, mylla på lera	15
				" "	16
				" "	17
				" "	18
				" "	19
				" "	20
				Summa	
1/32	8 7	Bb	Tågarp	Lars Lundin	
				väg imp	21
				åker, mylla på lera	22
				" "	23
				" "	24
				" "	25
				" "	26
				" " fritidsbr. ej	27
				högländ mark	28
				Summa	
1/64	8 5	Bc	Tågarp.	Lars Lundin	
				åker, mylla på lera	29
				" "	30
				" "	31
				Summa	

PETTERSONSKA BOKTR. EFTR. SKARA

449195

Areal								Nuvarande värde			Blivande värde			Förbättringsvärde		
Åker		Äng och odlingsmark		Annan duglig mark		Impediment och högl. mark		pr har	pr ägofigur		pr har	pr ägofigur		pr har	pr ägofigur	
Har	ar	Har	ar	Har	ar	Har	ar	Kr.	Kr.	öre	Kr.	Kr.	öre	Kr.	Kr.	öre
7		8		9		10		11	12		13	14		15	16	
	25							2.700	675	—	3.000	750	—	300	75	—
1	85							2.100	3885	—	3.000	5550	—	900	1665	—
1	45							2.100	3045	—	3.000	4350	—	900	1305	—
	89							1.800	1602	—	3.000	2670	—	1200	1068	—
	38							1.800	684	—	3.000	1140	—	1200	456	—
	21							1.800	378	—	3.000	630	—	1.200	252	—
5	03								10269	—		15090	—		4821	—
							06	—	—		—	—		—	—	
	55							2.400	1320	—	3.000	1650	—	600	330	—
	74							2.100	1554	—	3.000	2220	—	900	666	—
1	03							1.800	1854	—	3.000	3090	—	1.200	1236	—
	68							1.800	1224	—	3.000	2040	—	1.200	816	—
	59							2.700	1593	—	3.000	1770	—	300	177	—
						1	02	—	—		—	—		—	—	
							02	—	—		—	—		—	—	
3	59					1	10		7545	—		10.770	—		3.225	—
1	13							1.800	2034	—	3.000	3390	—	1.200	1.356	—
	25							2.100	525	—	3.000	750	—	900	225	—
	05							2.700	135	—	3.000	150	—	300	15	—
1	43								2.694	—		4290	—		1.596	—

Hemmanstal	Registernummer	Littera å kartan	Socken, by och hemman	Delägares namn, hemvist m. m. — samt ägobeskrivning	Ägofigurens nummer
1	2	3	4	5	6
			Sammandrag		
gem. öppnitt			Ö. Tommarp sn		
1/8	8 8				
3/16	9 1	Ba	Tågarp	Oskar Hj. Persson	
1/32	8 7	Bb	"	Lars Lundin	
1/64	8 5	Bc	"	Lars Lundin	
				Summa	

PETTERSONSKA BOKTR. EFTR SKARA

449195

Areal								Nuvarande värde			Blivande värde			Förbättringsvärde		
Åker		Ång och odlingsmark		Annan duglig mark		Impediment och högl. mark		pr har	pr ägofigur		pr har	pr ägofigur		pr har	pr ägofigur	
Har	ar	Har	ar	Har	ar	Har	ar	Kr.	Kr.	öre	Kr.	Kr.	öre	Kr.	Kr.	öre
7		8		9		10		11	12		13	14		15	16	
5	03								10269	—		15090	—		4821	—
3	59					1	10		7545	—		10770	—		3225	—
1	43								2694	—		4290	—		1596	—
10	05					1	10		20508	—		30150	—		9642	—

Tågarpsgården pr Gärsnäs den 12 juni 1945.

Ivan Westerlund. Ant. Karlsson Ivan Ekstrand

Hemmanstal	Registernummer	Littera å kartan	Socken, by och hemman	Delägares namn, hemvist m. m. samt ägobeskrivning	Ägofigurens nummer
1	2	3	4	5	6

Kostnadsförslag

Läge	Längd m.	Arbete, jordmån m. m.		Antal	à pris	Kostnad Kr.	Kostnad öre	Summa Kr.	Summa öre
1	2	3		4	5	6		7	
	till	"Gärsnäs-Tågarps dikningsföretag I och II 1945" i							
	Ö. Herrestads och Ö. Tommarps socknar av Kristianstads län.								
		Företag II.							
15+7-21	593	Dikessträckan C-D.							
15+7-15+71	64	Schaktning för täckt ledning							
		m.m.	lm	64	2.00	128	--		
15+71-17	129	Dito (mkt pilrötter)	lm	129	4.50	580	50		
15+7-17	193	9" cementrör	lm	193	2.80	540	40	1248	90
17-19	200	Schaktning för täckt ledning							
		m.m. (mkt pilrötter)	lm	200	4.00	800	--		
17-19	200	6" tegelrör, frakten inb.	st	680	0.60	408	--	1208	--
19-21	200	Schaktning för täckt ledning							
		m.m.	lm	200	2.30	460	--		
19-21	200	5" tegelrör, frakten inb.	st	680	0.55	374	--	834	--
15+71,17+00,		Intagningsbrunnar och lock							
19+00		av betong, enl. ritning	st	3	50.00			150	--
21		Stenpackning kring rörmynning		1	10.00			10	--
		För oförutsedda fall, arbetets							
		tillsyn m.m. tillägges c:a 10%						344	10
		Summa						3795	--

Tågarpsgården pr GÄRSNÄS den 12 juni 1945.

Ken Wettling

statens lantbruksingeniör.

	Läge	Längd m.	Arbete, jordmån m. m.	Antal	à pris	Kostnad		Summa	
						Kr.	öre	Kr.	öre
	1	2	3	4	5	6		7	

Kostnadsfördelningslängd

till "Gärsnäs Tågarps dikningsföretag I ö II 1945" i Östra Herrestad och Östra Tommarps socknar av Kristianstads län.

Hemmantal	Registernummer	Östra å korsan	Socken Gut Hemman	Delägare m. m.	Söh. eller icke söh.	Förbättringsmärke Kr	Förbättringsmärke öre	Fördelningstal %	Beräknad kostnad Kr	Beräknad kostnad öre	Förändrad kostnad Kr	Förändrad kostnad öre
				Företag II								
				Östra Tommarps socken								
gemensamt 1/8	8⁸											
3/16	9¹	Ba	Tågarp	Oskar Hj. Persson	söh.	4821	-	50,000	1897	50	79	61
1/32	8⁷	Bb	"	Lars Lundin	ej söh.	3225	-	33,447	1269	31	53	25
1/64	8⁵	Bc	"	" "	--	1596	-	16,553	628	19	26	36
				Summa		9642	-	100,000	3795	-	159	22
											48,129 %	

Tågarp den 12 juni 1945.

Ken Westling Ant. Karlsson Sven Håkansson

ARVODESRÄKNING

för syneförrättning enligt vattenlagen angående Gränsa-Fågerås dikningsföretag I och II 1945 i Östra Herrestad och Östra Tommarp

socken av Kristianstads län,

upprättad enligt nedanstående §§ i lantbruksingenjörstaxan av den 27 juni 1930.

År	Dato	Arbete	Antal	å kr	Kr	öre	Kr	öre
1	2	3	4	5	6		7	
		Kallelser och kungörelser, § 5, st	9	0,50	4	50	4	50
		Ägomätning: i skala 1:4000, §§ 6—10						
		a) för mätningsområdets gränser enl. tariff I,						
		1) i åker, raklinje km	1.20	1,50	1	80		
		kroklinje „	2.00	3,00	6	—		
		i annan mark, raklinje „		3,00				
		kroklinje „		6,00				
		2) för strandsträckor utefter sjö o. vattendrag med bredd över 15 m						
		i åker, raklinje km		3,00				
		kroklinje „		5,00				
		i annan mark, raklinje „		5,00				
		kroklinje „		11,00				
		3) för strandsträckor utefter mindre vattendrag, bredd 10—15 meter						
		i åker, raklinje „		1,00				
		kroklinje „		2,00				
		i annan mark, raklinje „		2,00				
		kroklinje „		5,00				
		b) för mätningsområdets olika ägoslag, ägofigurer och areal enligt tariff II						
		åker, medelareal 0.81 ha st	25	0.36	9	—		
		ha	20.20	0.54	10	91		
		äng och odlingsmark, medelareal ha st						
		ha						
		annan mark och impediment, medelareal 0.37 ha st	3	0.14	0	42		
		ha	1.10	0.42	0	46		
		c) för vattenavlopp enl. tariff III med en medelbredd av >15 / 10—15 / <10 m						
		i åker o. d., raklinje km						
		kroklinje „						
		i annan mark, raklinje „						
		kroklinje „						
		Tillägg för mätning i skala 1:						
		d) för textning, skala o. d., 1:sta regalarket bladet			4	—		
		övriga regalark blad st					32	59
		Överföres					37	09

1	2	3	4	5	6		7	
		Överfört					37	09
		Avvägning.						
		a) avvägning, längdmätning o.d., § 46 mom. 4 ..... *dagar*	2	12,00	24	—		
		b) ytavvägning, § 11, mom. 1, tariff IV						
		i öppen mark, medelantal 42 *punkter pr ha* ..... *ha*	20.20	0.50	10	10		
		avvägda punkter ..... *st*	85	0.03	2	55		
		i annan mark, medelantal ..... *punkter pr ha* ..... *ha*						
		avvägda punkter ..... *st*						
		c) begränsningskurva, § 11, mom. 2:						
		i öppen mark ..... *km*	1.40	2,00	2	80		
		i annan mark ..... „		5,00			39	45
		Arealuträkning, *§ 13, tariff V, medelareal* 0.76 *ha,* ..... *st*	28	0.07	1	96		
		ha	21.30	0.06	1	28	3	24
		Ägobeskrivning, *§ 14, ägofigurer* ..... *st*		~~0,01~~			1	50
		Markvärdering:						
		a) uppskattning och värdering, § 46 mom. 5 ..... *dagar*		12,00				
		b) gradtabell eller kurva, § 16, mom. 1:						
		för första kilometern av avlopps längd ..... *km*			~~1~~	—		
		för övriga kilometer ..... *st*		1,50				
		c) uträkning därmed av värde pr ytenhet, § 16, mom. 2, värdetal „	50	0,06	3	—		
		d) uträkning av förbättring eller försämring, § 17, ägofigurer „	45	0,12	3	—	6	—
		Längdprofil, *§ 19, längdskala 1:* ~~4000~~						
		a) uppritning enl. tariff VI, 1) endast markyta ..... *km*						
		2) befintligt avlopp eller vall ..... „	1.0	3.50	3	50	3	50
		Tvärsektioner, *§§ 21 och 22, i skala 1:100,*						
		vid uppritning av endast befintlig eller ny sektion ..... *st*						
		..... „						
		vid uppritning av såväl befintlig som ny sektion ..... „	3	0.22	0	66		
		..... „						
		..... „					0	66
		Antal blad med profil- och sektionsritningar ..... „	2	3,00	6	—	6	—
		Hydrografisk utredning, *§§ 23 och 48, grundbelopp*			~~2~~	—		
		för vattenområdets areal (~~vattenmätning, uppmätning~~ ~~km²~~ ~~dagar~~ ~~ning och planimetrering~~) ..... ~~dagar~~		0,02				
			3/4	12,00	9	—	9	—
		Dimensionsberäkning, *§ 24*						
		a) för öppet avlopp, utan särskild beräkning ..... *km*		3,50				
		tillägg för särskild beräkning av dimensionerna ..... „		1,00				
		„ „ *våta sektionsarean vid h. v. y. 0,50 kr pr m²* „						
		nämligen ..... *m² sektion på* ..... „						
		..... „ „ „ ..... „						
		..... „ „ „ ..... „						
		..... „ „ „ ..... „						
		b) täckt ledning, 1) inre diameter intill 20 cm ..... „	1	6,00	6	—		
		2) „ „ över 20 „ ..... „	1	10,00	10	—	16	—
		Inritning å kartan av avlopp och vallar, *§ 26, grundbelopp*			1	—		
		tillägg för varje cm verkligt mått å kartan ..... *cm*	25	0,03	0	75	1	75
		Arbetsbeskrivning, *§ 27, 1:a sidan*			~~8~~	—		
		tillägg för övriga sidor ..... *st*		2,00			—	
		Överföres					124	19

1	2	3	4	5	6		7	
		Överfört					124	19
		Kostnadsberäkning, *§ 28, a) nyanläggning* ... *km*		2,50				
		därjämte 25 öre pr m² av våta sektionsarean vid h. v. y.						
		nämligen ... *m² sektion på* ... „						
		b) vid förändring av befintligt avlopp ... „	1	4,00	4	00		
		därjämte 50 öre pr m² av våta sektionsarean vid h.v.y.						
		nämligen ... *m² sektion på* ... „						
		c) av kostnadsförslagets slutsumma 0,1 % (broar och vallar inberäknade) ...			7	88	11	88
		Förslag till invallning, *§ 29*						
		a) Konstruktion och dimensionering av vallar ...			~~0~~	—		
		b) Inläggning av vallkrön ... *km*		0,50				
		c) Uppritning av tvärsektioner ... *st*		0,25				
		d) Kostnadsberäkning ... *km*		3,00				
		§ 46 Förslag till pumpstation ... *dagar*		12,00			—	
		Förslag till bro- och trumbyggnad, *§§ 33—35 och 38*						
		Dimensionsberäkning ... *st*		8,00				
		Ritarbete ...						
		för särskilt konstruerade landfästen ... *st*		4,00				
		Kostnadsberäkning ...						
		för särskilt konstruerade landfästen ... *st*		4,00				
		Grundförstärkning ... *m²*		0,10				
		Ritningar, antal blad ... *st*		3,00			—	
		Införande av höjdsiffror å plankartan, *§ 39* ...	85	0,01	0	85	0	85
		Översiktskarta, *§ 41* ...			—		—	
		Ersättningslängd, *§ 42, grundbelopp* ...			~~1~~	~~50~~		
		antal ersättningsbelopp ... *st*		0,25			—	
		Kostnadsfördelning, *§ 43, grundbelopp* ...			2	—		
		antal fastigheter ... *st*	6	0,30	1	80		
		tillägg för fastigheter i olika avdelningar ... „		0,20			3	80
		Utlåtande, *§ 45* ... *sid*	8	3,00	24	—	24	—
9.5 och 12.6.45		***Sammanträden o. upprättande av protokoll,*** *§ 46 mom. 1, dagar*	1	12,00	12	—	12	—
		Särskild utredning, *§ 46, mom. 2* ... „		12,00				
		... „		12,00				
		Topplägningsområdena införande i konstruktion å plankarten			3	—		
		Förslagets inverkande på vägförhållanden			3	—	6	—
		Utredning å länets lantmäterikontor rörande fastighetsgränser, jordregisternummer o. d., *§ 46, mom. 15* ... *dagar*	¼	12,00	3	—	3	—
		Förslag enl. § 46 mom. 15, *brunn* ... „	¼	12,00	3	—		
		utlopp för täckt ledning ... „	¼	12,00	3	—		
		slamficka ... „		12,00				
		...					6	—
		Lösen för:						
		Kopia av plankartan, *§ 51* — *Summa kronor*					191	72
		1) 1:sta regalarket / bladet ...			10	50		
		övriga regalark / blad ... *st*						
		2) efter kartans skala och ägofigurernas medelareal, tariff VII,						
		skalan 1: 4000 ..., *medelareal* 0.76 *ha, ägofigurer st*	28	0.10	2	80		
		... *ha*	21.20	0.08	1	70		
		Överföres			15	—		

1	2	3	4	5	6		7	
		Överfört			15	–		
		höjning för handkopia å ritpapper, 25 %						
		3) insättning av höjdlägestal st	85	0,02	1	70		
		inritning av kanaler och diken, grundbelopp			1	75		
		tillägg för varje cm verkligt mått å kartan, cm	25	0,05	1	25	19	70
		Kopia av profil-, sektions-, bro- och trumritningar, *§ 54,*						
		1) enligt tariff VIII, endast markyta km						
		befintligt vattendrag eller vall „						
		nytt avlopp eller vall „						
		ändring av befintligt avlopp „	1	6.–	6	–		
		2) tvärsektioner, originalritningens belopp			–	66		
		3) broar och trummor, „ „						
		4) för varje med rubrik, skalor o. d. försett blad st		3,00			–	
					6	66		
		nedsättning för kopia å kalkerväv 25 %			1	67	4	99
		Kopia av annan ritning, *§ 46, pumpstation,* dagar		12,00				
		brunn vek *rörutlopp* ~~*och slamficka*~~ „	1/3	12,00	4	–		
							4	–
		Avskrift av synehandlingarna, *§ 57* sid	28	0,55	15	40		
		Översiktskarta i d:o, *§ 41*						
							15	40
		Summa kronor					44	09
		Övriga förrättningskostnader.						
		Lösen av förordnandet jämte kommissionärsarvode						
		Annonskostnader ang. sammanträden			15	–		
		Inbindning av förrättningshandlingar 2 band ~~*o. upphlistring av ritningar*~~			4	–	19	–
		Arvode till biträdande förrättningsmannen						
		Ersättning till gode männen enligt egna räkningar			26	–		
		Kostnader för hantlangning, materialer o. d.			50	–		
							76	–
		Summa kronor					95	–
		Sammandrag.						
		Förrättningsmannens arvode					191	72
		Lösen för kopior och avskrifter					44	09
		Övriga förrättningskostnader					95	–
		Summa kronor					330	81

Den som icke åtnöjes med denna räkning äger att inom tre månader från nedanstående dag klander därå anställa genom stämning till Ingelstad och Järrestad *häradsrätt.*

Höjarpsgården pr Gärsnäs *den* 12 juni *19* 45.

Kear Westlund

Statens lantbruksingenjör.

Att sakägare erhållit en med denna lika lydande räkning betyga:

Ant Kamikum Ivan Håkansson

Kronor ..... *kvitteras:*

..... *den* ..... *19* .....

PETTERSONSKA BOKTR.EFTR.
SKARA
425486

Skuldförbindelse ~~överlämnad~~
till revisor Stiberg
den 2/9 1949.
godkänd den 19/9 1949.

222/49

502/49 L 3*1378

LANTBRUKSSTYRELSEN
30 JUL. 1949
DIARIE Nr J 2682
SAK Nr

FÖRETAG: Gärsnäs - Tågarp.

Arbetsplan upprättad av lantbruksingenjören K. Westling
i samband med år 1945 avslutad syneförrättning.
Statsunderstöd beviljade den 18 mars 1949.
Statsbidrag
till företagets utförande ..... kr. 2.730
» en första rensning ..... » - kr. 2.730
Lån till företagets utförande ..... kr. 4.610

Kontrakskommendsag + bevis d. 16/9 49 ovan till King. Jordbr. styr. ing. Svensson o. aterb. 30/8 49

KONTRAKT.

Kungl. Lantbruksstyrelsen har den 18 mars 1949 till Gärsnäs - Tågarps dikningsföretag I och II 1945 i Östra Herrestads och Östra Tommarps socknar,

KRISTIANSTADS LÄN

beviljat dels **statsbidrag** från **statens avdikningsanslag** med tvåtusensjuhundratrettio (2.730) kronor, ~~varav till företagets utförande kronor och till en första rensning av avloppen kronor,~~ och dels **lån** från **statens avdikningslånefond** med fyratusensexhundratio (4.610) kronor och samtidigt fastställt arbetsplan för företaget.

Följande överenskommelse träffas mellan å ena sidan Lantbruksstyrelsen och å andra sidan företagets delägare genom dess ~~styrelse~~ befullmäktigade representant, ~~samtliga intressenter båda intressenter ende intressent~~.

§ 1.

Lantbruksstyrelsen utbetalar till företaget såsom förskott högst en tredjedel av statsbidraget och en tredjedel av lånet, sedan Styrelsen godkänt dels för detta kontrakts fullgörande lämnad säkerhetsförbindelse och dels för lånets återbetalning ställd med behörig borgen eller annan säkerhet försedd skuldförbindelse samt hos Lantbruksstyrelsen genom intyg av stats- eller kommunaltjänsteman eller eljest av två trovärdiga, ojäviga personer, som icke äro intressenter i företaget, styrkts, att arbetet på allvar igångsatts. Ytterligare utbetalning av bidraget och lånet sker efter Lantbruksstyrelsens bestämmande i den mån kostnaderna för arbetets utförande och inköp av materiel motivera utbetalning eller arbetet slutförts och detta styrkts av tjänsteman inom lantbruksingenjörsorganisationen eller den som förordnats att verkställa besiktning eller avsyning av företaget.

§ 2.

Bidrags- och låntagaren förbinder sig:

att utföra företaget till den 1 september 1950 i överensstämmelse med den vid statsmedlens beviljande fastställda arbetsplanen med de eventuella ändringar däri, som Lantbruksstyrelsen kan komma att efter framställning besluta;

1948 okt. 1 000

STATENS REPRODUKTIONSANSTALT
395148

att under året närmast efter avsyningen utföra en första rensning av i företaget ingående avlopp före september månads utgång;

att bestrida vad utöver beviljade statsmedel kan erfordras för företagets fullbordande, däri inberäknat kostnad för en första rensning av avloppen och till lantbruksingenjörsorganisationen utgående gottgörelse för arbetsledning, avsyning m. m. samt vid dylika förrättningar erforderlig hantlangning;

att underhålla det utförda arbetet intill dess sådan underhållsskyldighet kan varda annan i laga ordning ålagd eller vederbörande därifrån befriats;

att vid arbetets utförande och underhållsskyldighetens fullgörande vidkännas Lantbruksstyrelsens inseende och kontroll;

att när sådant av Lantbruksstyrelsen eller vederbörande tjänsteman inom lantbruksingenjörsorganisationen påfordras, förete behörigen verifierade räkenskaper för företaget ävensom att, därest torrläggningskostnad, vartill statsmedel beviljats, beräknats till högre belopp än verkliga kostnaden, efter föreskrift av Lantbruksstyrelsen vidkännas motsvarande minskning av bidraget och lånet; samt

att fullgöra de övriga åtaganden, som enligt Kungl. Maj:ts kungörelser angående villkoren för statsbidrag från statens avdikningsanslag och lån från statens avdikningslånefond åligga mottagare av ifrågavarande statsmedel.

§ 3.

Har obehörig avvikelse från den fastställda arbetsplanen skett eller har arbetet icke utförts inom därför bestämd tid och Lantbruksstyrelsen ej heller medgivit anstånd med dess utförande eller skulle Styrelsen finna den säkerhet, som blivit ställd för lånets återbetalning, icke vidare nöjaktig, och ny säkerhet, som av Styrelsen godkännes, icke avlämnas inom bestämd tid eller erlägges icke den bestämda annuiteten i behörig tid, äger Lantbruksstyrelsen att inställa all vidare utbetalning av statsmedlen samt att återfordra vad därav uppburits. Å sålunda lyftade och återburna medel skall erläggas fem procent årlig ränta från lyftningsdagen till dess betalning sker.

§ 4.

Kostnader, som i följd av erhållna statsbidrag och lån må hava föranletts för Lantbruksstyrelsen, skola bestridas av respektive mottagare av dessa medel.

§ 5.

Detta kontrakt må av bidrags- och låntagaren när som helst uppsägas, dock, om någon del av beviljade statsmedel utbetalats, under villkor att återbäring därav sker enligt bestämmelserna i § 3.

Detta kontrakt är upprättat i två likalydande exemplar, varav vardera kontrahenten tagit ett.

Tingsryd den 13 juli 1949

Oskar Nj. Persson

Att Aumcansägare Oskar Hj. Persson

i bägges vår närvaro egenhändigt undertecknat förestående kontrakt, intyga:

Lars Lundin Knut Nilsson

Adress Tågarp Tommarp Adress Gärnäs

Kungl. Lantbruksstyrelsen antager detta kontrakt.

Stockholm den 23 september 1949.

På Kungl. Lantbruksstyrelsens vägnar

Martin Hägglund

Vederbörandes uppmärksamhet fästes å bestämmelserna dels i 7 kap. 58 § vattenlagen, vari stadgas att, därest företaget icke bragts till slut inom tid som i utlåtandet föreskrivits, vare frågan om företaget förfallen; dock att vattendomstolen må på förenämnda tids utgång gjord ansökning bevilja anstånd med företagets fullbordande och dels i 13 kap. 17 § vattenlagen, vari stadgas att, därest det framtida underhållet försummas, Konungens Befallningshavande eller annan myndighet Konungen bestämmer äger själv bota bristen på den försumliges bekostnad.

FÖREDRAGET
DEN 23 SEP. 1949
LANTBRUKSSTYRELSEN

LANTBRUKSSTYRELSEN
30 JUL. 1949
DIARIE Nr J 2682
SAK Nr

RAPPORT

angående verkställd avsyning av Gärsnäs-Tågarps dikningsföretag I och II 1945 i Östra Herrestads och Östra Tommarps socknar av Kristianstads län.

Arbetsplanen fastställd den 18 mars 1949.

Statsunderstöd: bidrag från statens avdikningsanslag med 2.730 kronor och lån från statens avdikningslånefond med 4.610 kronor.

Kontrakt angående arbetets utförande ännu ej antaget.

Aktförvarare: godsägaren Oscar Hj. Persson, Tågarpsgården, GÄRSNÄS.

Avsyningen verkställd av förste assistenten Lars Kullman.

Härvid befunnos arbetena utförda i nära anslutning till den nu fastställda arbetsplanen, och förordas arbetena till godkännande.

Beträffande kostnaderna för företagens utförande hänvisas till vidfogade kostnadssammandrag.

Kristianstad den 29 juli 1949.

Klas Westling

statens lantbruksingeniör.

Gärsnäs-Tågarps: Prof. I.
K. 54.
aktförvarare: Oscar Hj. Persson, Tågarpsgård, Gärsnäs.
Hem. adr.
(adressändrad ej utsänd)
Fullmakt
Protokoll
Kostnadsberäkning
Rapp.

1949 den 23 september.

Uppgift jämlikt stadgandet i 1 §, 1 stycket, av lag om kronans förmånsrätt för avdikningslån den 14 juni 1929 (nr 164).

Företagets namn: Gärsnäs - Tågarps dikningsföretag I och II 1945 i Östra Herrestads och Östra Tommarps socknar, Kristianstads län.

Lån 4.610 kronor från statens avdikningslånefond enligt Kungl. Lantbruksstyrelsens beslut den 18 mars 1949.

Lånet har beviljats för nedanstående i utredningen angående detsamma upptagna fastigheter.

Fastighet	Mantal	Register-nummer	Ägare
Östra Herrestads socken			
Gärsnäs	avst.	1^{10}	Oscar Hjalmar Persson
Östra Tommarps socken			
Tågarp	1/64	8^{5}	Lars Lundin
"	1/32	8^{7}	Densamme
"	1/8	8^{8}	Oscar Hjalmar Persson
"	3/16	9^{1}	Densamme

Stockholm den 23 september 1949.

På Kungl. Lantbruksstyrelsens vägnar

Martin Hägglund

LANTBRUKSINGENJÖREN
I
KRISTIANSTADS LÄN
KRISTIANSTAD

Kristianstad den 29 aug 1949

Byråingenjören
Herr Hjalmar Forsman
Lantbruksstyrelsen.
Stockholm.

Härjämte återgår till mig nedsända papper rörande "Lärsvrés Tågarps dikningsföretag I och II 1945" vilka nu av ordföranden i företaget blivit kompletterade.

I tjänsten
Lars Hullman
1ste assistent hos Statens lantbruksingenjör.

OSCAR HJ. PERSSON
TAGARPSGÅRDEN
GÄRSNÄS
TEL 17

d. 18 Juli 1949

Samtliga kostnader för
Gärsnäs Tagarps dikningsföretag I-II-1945
inom Östra Karestad o Östra Tommarps socknar
utgivna 1945-1946

Indrepremiadsumma	Kronor	6650
Rätt. försäkring	"	65
Syneskostnader	"	330,81
Kostnad för arbets kontrol		257,55
Extra kostnad för jordutgämning		480 —
Räntekostnad 3 år à 3% à kr 7783		700,50
	Kronor	8483,86

Som ovan

Oscar Hjalmar Persson

Tågarps Gård Gärsnäs den 3 augusti 1946

Kungliga Lantbrukstyrelsen.
Stockholm.

Härmed översänder jag handlingar rörande Gärsnäs-Tågarps dikningsföretag I och II 1945 i Östra Herrestad och Östra Tommarps socknar i Kristianstads län.
Samtidigt insänder jag å postgirokonto nr 1036 Kronor 257.5 som likvid för arvodesräkning litt.10:27/46.

Högaktningsfullt
Oscar Hj. Persson
Oscar Hj.Persson