Förslag i 3 blad till

Nedre Gaddarödsbäckens diknings-företag 1947 i Hörröds socken av Kristianstads län upprättat vid syneförrättning enligt bestämmelserna i 10 kap. vattenlagen.

Klas Westling.
Statens lantbruksingenjör.

Blad 1.

Registernummer:

Hörröds socken.

Aa	Gaddaröd	15^{2}	Ah	Gaddaröd	5^{8}
Ab	"	15^{23}	Ai	"	5^{7}
Ac	"	av 5^{2}	Ak	"	5^{9}
Ad	"	15^{22}	Al	"	15^{26}
Ae	"	av 5^{2}	Am	"	15^{25}
Af	"	15^{11}	An	"	15^{27}
Ag	"	15^{7}	Ao	"	15^{20}
			Ap	"	15^{17}

Skala = 1:4000.

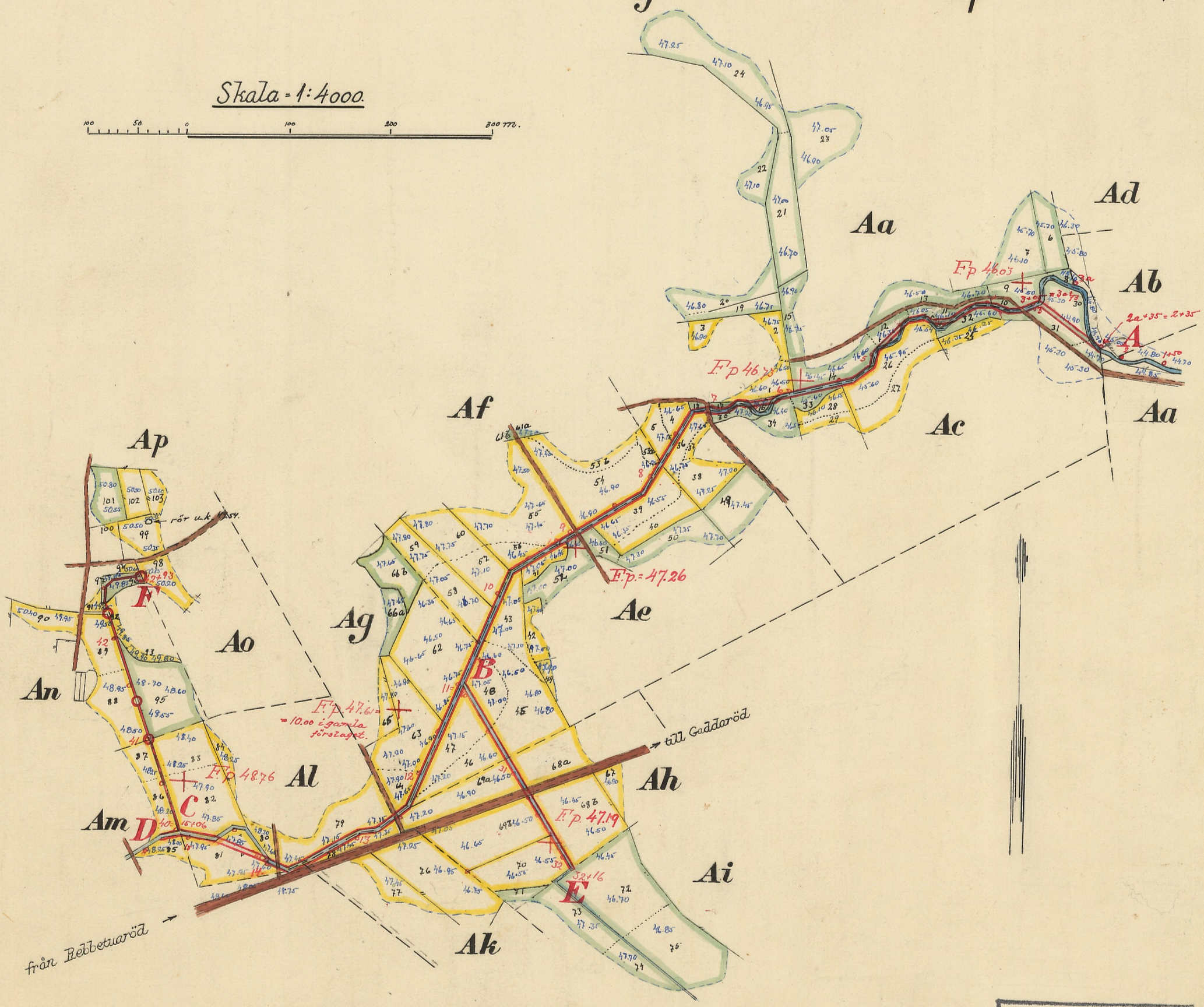

RITN.Nr 001
Kungl. Lantbruksstyrelsens Kulturtekniska byrås arkiv
L 3:1469
1145-1
3 st

Förslag i 3 blad till

Nedre Gaddarödsbäckens dikningsföretag 1947

i Hörröds socken av Kristianstads län upprättat vid syneförrättning enligt bestämmelserna i 10 kap. vattenlagen.

Klas Westling.

Statens lantbruksingenjör.

Längdsk. 1:4000
Höjdsk. 1:100

Blad 2.

Förslag till dikesöga vid 40+00.

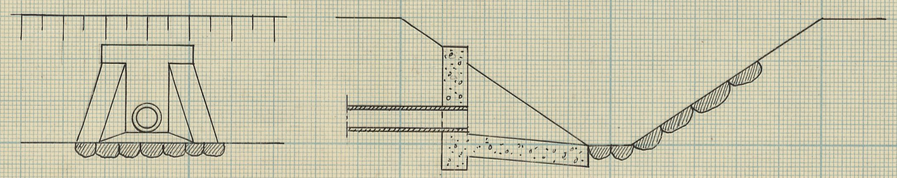

Typritning till intagningsbrunnar.

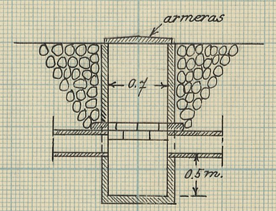

Togit del. Kristianstad den 15 nov. 1947
Ake Sigfrid
Vägingenjör

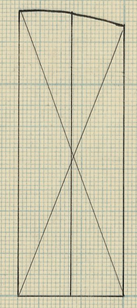

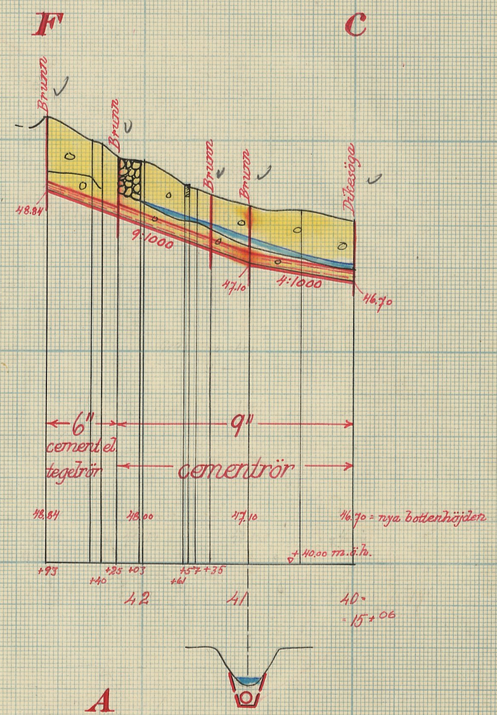

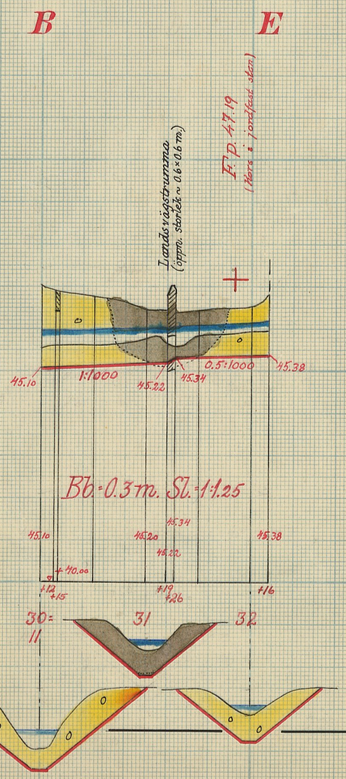



RIN.Nr 002
L 3 1469
Kungl. Lantbruksstyrelsens Kulturtekniska byrås arkiv
1145-2

Förslag i 3 blad till

Nedre Gaddarödsbäckens diknings-företag 1947 i Hörröds socken av Kristianstads län upprättat vid syneförrättning enligt bestämmelserna i 10 kap. vattenlagen

Klas Westling.

Statens lantbruksingenjör.

Blad 3.

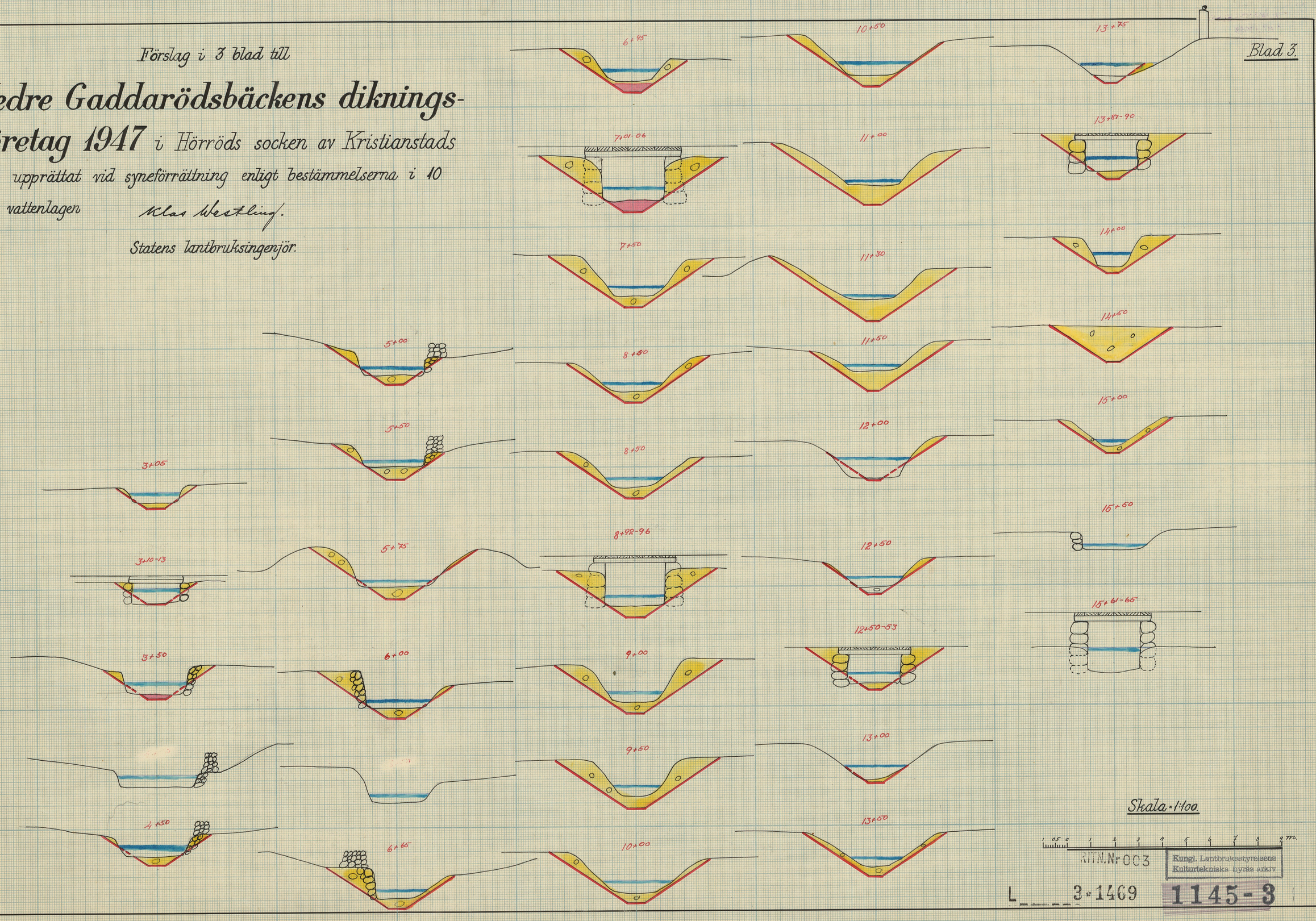

Skala = 1:100.

RIN.Nr 003

L 3 1469

Kungl. Lantbruksstyrelsens Kulturtekniska byrås arkiv

1145-3

Ser. E XIII komb
1145

DIARIE Nr 12146
K. LANTBRUKSSTYRELSEN
8 MAJ 1948

L____3*1469

Kungl. Lantbruksstyrelsens
Kulturtekniska byrå

Lev. 1951 komb.

Originalhandlingar

rörande

Nedre Gaddarödsbäckens diknings-

företag 1947

i Hörröds socken

av Kristianstads län.

Nederbördsområde nr 88/89.

ORIGINALHANDLINGAR

rörande

torrläggning av mark inom Gaddaröd n:ris 5 och 15 i Hörröds socken av Kristianstads län; upprättade år 1947 vid syneförrättning enligt vattenlagen av

Klas Westling

statens lantbruksingeniör.

Handlingarna innehålla förutom titelblad fyrtiosex (46) skrivna och paginerade sidor samt åtföljas av plan-, profil- och sektionsritningar i 3 blad + 1 tidning.

Ö V E R S I K T S K A R T A

Skala 1:100.000.



Generalstabsblad nr 5 (Lund) och nr 6 (Kristianstad).

Protokoll fört vid syneförrättning enligt 10 kap. vattenlagen rörande utförande av vattenavlopp för torrläggning av mark inom Gaddaröd n:ris 5 och 15 i Hörröds socken av Kristianstads län.

År 1947, september 24, kl. 10 f.m. hos Hilding Andersson i Gaddaröd 15.

Närvarande:

undertecknad lantbruksingeniör, förrättningsman

skiftesgodemännen Olof Anderberg från Slätteberga, Degeberga socken och Per Oskar Möller, Hörröds socken,

sökandena

Hilding Andersson i Gaddaröd nr 15,

Oscar Persson i " nr 5 och

Anders Sjögren i " nr 5

övriga sakägare eller ombud

Edvard Levin i Gaddaröd nr 15,

Per Hansson i " nr 15,

Per Persson i " nr 15,

Allan Göransson i " nr 15,

Anders Erlandsson i " nr 15 och

vägförvaltningen i Kristianstads län genom vägmästaren Axel Nilsson,

Truls Anderssons sterbhus genom sterbhusdelägaren Nils Trulsson.

§ 1.

Det för förrättningsmannen utfärdade förordnandet upplästes.

§ 2.

Jäv mot synemännen anmäldes ej, ej heller visste dessa med sig något jävsförhållande till någon av sakägarna.

§ 3.

Den efter verkställda förundersökningar upprättade profilritningen över de avloppsdiken, om vilkas utförande fråga var, företeddes tillika med plankarta över den mark, som befunnits för sin torrläggning beroende av företagets utförande.

§ 4.

Sökandena yrkade, att avloppsdikena skulle upptagas till sådant djup och dimensioner, att trygghet mot översvämning samt möjlighet till markens torrläggning till omkring 1.2 meters djup därigenom i regel bleve beredd, och borde själva Gaddarödsbäcken utföras

som öppet avlopp och sidodikena till bäcken som täckta avloppsledningar.

§ 5.

Mark till avloppets utvidgning och rätning ansågo de närvarande böra av vederbörande jordägare upplåtas utan ersättning. Däremot yrkades ersättning för intrång av jord- och stenupplag av flertalet sakägare.

§ 6.

Av företagets utförande berördes en trumma å landsvägen Gaddaröd-Rebbetuaröd. På fråga av förrättningsmannen meddelade sakägarna att trumman tillkommit omkring år 1921 då landsvägen i sin helhet utförts.

Enskilda markvägsbroar ansågs av vederbörande markägare böra ombyggas utan ersättning och förklarade sig samtliga markägare, som hade bro över avloppet, villiga att låta på egen bekostnad verkställa dylik ombyggnad.

§ 7.

Synemännen meddelade, att de omedelbart ämnade påbörja för företagets utförande erforderliga värderingar. Resultatet av dessa skulle jämte förslag till företagets utförande med kostnadsberäkning m.m. framläggas för intressenterna vid nytt sammanträde, vilket skulle hållas på samma plats den 1 december 1947 kl. 10.30 f.m., och skulle några ytterligare kallelser eller kungörelser rörande detta sammanträde ej utfärdas.

Gaddaröd 15 pr DEGEBERGA den 24 september 1947.

Klas Westling

statens lantbruksingenjör.

Biträdande gode män:

Olof Andersberg Per-Oskar Möller

År 1947, december 1, kl. 10.30 f.m. hos Hilding Andersson i Gaddaröd 15

Närvarande:

förutnämnda synemän och nedannämnda sakägare

Hilding Andersson i Gaddaröd 15,
Oscar Persson i " 5,
Anders Sjögren i " 5,
Edvard Levin i " 15,
Per Persson i " 15,
Allan Göransson i " 15,
Anders Erlandsson i " 15,
Bror Bodelsson i " 15.

§ 8.

Det av förrättningsmannen upprättade förslaget med därtill hörande längder genomgicks med sakägarna, varjämte synemännens utlåtande angående företaget upplästes för delägarna.

§ 9.

Till ordförande i arbetsstyrelsen för företaget valdes Oscar Persson i Gaddaröd nr 5 och till övriga ledamöter Anders Sjögren i Gaddaröd 5 och Hilding Andersson i Gaddaröd 15 med Anders Erlandsson i Gaddaröd nr 15 och Bror Bodelsson i Gaddaröd nr 15 till suppleanter.

Att emottaga och förvara till företaget hörande kartor och handlingar uppdrogs åt lantbrukaren Oscar Persson, adress Gaddaröd nr 5 pr DEGEBERGA.

§ 10.

Arvodesräkning överlämnades, och meddelade förrättningsmannen, att av beloppet i räkningen skulle 568 kronor 15 öre inom 30 dagar vara inbetalt till Kungl. Lantbruksstyrelsen, Stockholm 16, genom inbetalning å dess postgirokonto nr 1036.

§ 11.

Sedan bestämmelserna angående besvär mot förrättningen enligt grunder i vattenlagen 11 kap. 85 § meddelats sakägarna, förklarades förrättningen avslutad.

Gaddaröd 15 pr DEGEBERGA den 1 december 1947.

Klas Westling.
statens lantbruksingenjör.

Biträdande gode män:

Olof Andersberg Per-Oskar Möller

~~235.~~ 213/46.

LÄNSSTYRELSEN
I
KRISTIANSTADS LÄN

LANDSKANSLIET

Till Statens lantbruksingenjör Klas Westling,
Kristianstad.

Jämlikt 10 kap. 33 § vattenlagen finner länsstyrelsen på ansökan av Hilding Andersson m.fl., Gaddaröd, Degeberga, skäligt förordna Eder att i enlighet med föreskrifterna i vattenlagen, därest laga hinder ej möter, verkställa syn å avloppsdike (Gaddarödsån) genom och från vattenskadade marker till nr 5 och 15 Gaddaröd samt nr 1 Rebbetuaröd i Hörröds socken.

Kristianstad i landskansliet den 9 mars 1945.

A.E. Rodhe
(A.E. Rodhe)

Georg Lundborg
(Georg Lundborg)

13/40 Ekdm.
119 E

Nr. 13/40
Ank. den – 8 MRS. 1945
till Landskansliet
i Kristianstads län.

Till Länsstyrelsen i Kristianstads län.

Härmed anhålles vördsamt om förordnande för behörig förrättningsman att i enlighet med gällande vattenlag verkställa syn å avloppsdike (Saddarödsån) genom och från vattenskadade marker till N:o 5 och 15 Saddaröd samt N:o 1 Ribetsaröd i Hörröds socken av Kristianstads län.

Samtliga av företaget berörde torde först av förrättningsmannen kunna med säkerhet anginas.

Saddaröd pr Degeberga den 1 mars 1945.

Anders Jönsson Hilding Andersson

Edvin Olsson Oscar Persson

Berättas

Sars Ahlman Henry Merkly

Lantbruksingeniörens kungörelse rörande syneförrättning inom Gaddaröd n:ris 5 och 15 i Hörröds socken av Kristianstads län den 24 september 1947 kl. 10 f.m.

K U N G Ö R E L S E.

Syneförrättning enligt 10 kap. vattenlagen rörande torrläggning av mark inom Gaddaröd n:ris 5 och 15 i Hörröds socken av Kristianstads län, vilket företag även angår allmän väg inom torrläggningsområdet, kommer att handläggas vid sammanträde hos Hilding Andersson därstädes den 24 september 1947 kl. 10 f.m.,då sakägare hava att tillstädeskomma för utförande av sin talan.

Kristianstad den 22 augusti 1947.

Klas Westling.

statens lantbruksingeniör.

Anslaget i laga ordning
i Hörröds församling
den 24/8 – 31/8 1947
Leif Göteberg
Kyrkoherde vt. Pastor Kommunalkyrkoherdejunkt

Avsänd till pastorsämbetet i Hörröds socken den 22 augusti 1947.

F Ö R T E C K N I N G

över delägare i det avdikningsföretag, som avser torrläggning av mark inom Gaddaröd n:ris 5 och 15 i Hörröds socken av Kristianstads län, vilka jämlikt vattenlagen 10 kap. 8 och 40 §§ underrättats angående sammanträdet den 24 september 1947 kl. 10 f.m.

1.	Lantbrukare	Edvard Levin,	Gaddaröd	nr	15	DEGEBERGA
2.	"	Per Johansson-Kronbäck,	"	"	15	"
3.	Fjärdingsman	Hilding Andersson,	"	"	15	"
4.	Lantbrukare	Per Hansson,	"	"	15	"
5.	"	Per Persson,	"	"	15	"
6.	"	Oscar Persson,	"	"	5	"
7.	Handl.	Ernst Nilsson,	"			"
8.	Maskinist	Anders Sjögren,	"	"	5	"
9.	Lantbrukare	Allan Göransson,	"	"	15	"
10.	"	Anders Erlandsson,	"	"	5	"
11.	"	Bror Bodelsson,	"	"	15	"
12.	Truls Anderssons sterbhus,		"	"	15	"
13.	Vägförvaltningen i Kristianstads län,					KRISTIANSTAD

Att underrättelser avsänts till förestående sakägare med posten den 22 augusti 1947, intygas

ex officio:

Nils Westling.

U T L Å T A N D E

angående utförande av vattenavlopp för torrläggning av mark inom Gaddaröd n:ris 5 och 15 i Hörröds socken av Kristianstads län avgivet av synemännen vid syneförrättning enligt 10 kap. vattenlagen år 1947.

Avdikningsområdets belägenhet m.m.

Företaget, som avser torrläggning av såväl redan odlad som icke odlad mark, är att hänföra till dikning. Det är beläget å nederbördsområdet 88/89 d.v.s. mellan Helgeåns nederbördsområde 88 och Nybroåns nederbördsområde nr 89. Mot företagets utförande på sätt i detta utlåtande närmare finnes angivet möter enligt synemännens förmenande icke något laga hinder.

Sökande, företagets planläggning m.m.

Sökande till förrättningen äro

Hilding Andersson såsom ägare till fastigheten Gaddaröd 15^{27}

Anders Sjögren " " " " " 5^{8} och

Oscar Persson " " " fastigheterna " 5^{9} och 15^{7}.

Ansökningen har därjämte undertecknats av Edvin Olsson, men har denne ej mark, som ingår i det nu planerade företaget.

Företagets utsträckning är beroende av sökandenas yrkanden och förefintliga fallförhållanden, och omfattar syneförrättningen i anledning härav de dikessträckor, som å hithörande plankarta äro utmärkta med tvenne jämnlöpande, röda linjer för öppet avlopp och med en heldragen, grov, röd linje för täckt avloppsledning. Öppna avloppssträckorna äro betecknade A-B-C-D och B-E. Den täckta avlopps-

ledningen är betecknad C-F. Det anföres dessutom här, att synemännen endast föreslagit, att dikessträckan C-F skall utföras som täckt ledning. Då bottenlutningen i dikessträckan B-E är obetydlig, och fallförhållandena i Gaddarödsbäcken nedanför B mindre gynnsamma, hava synemännen föreslagit, att sträckan B-E skall utföras öppen oaktat sökandena, som av § 4 i förrättningsprotokollet framgår, yrkat denna sträckas igenläggning med rör.

Större delen av i företaget ingående vattenavlopp hava tidigare ingått i ett dikningsföretag, vartill förslag upprättades vid laga syneförrättning åren 1911-12 av dåvarande lantbruksingeniören i länet G.H.Lettström. Markerna i företaget hava efter utförandet av detsamma sjunkit, och dessutom behöver Gaddarödsbäcken d.v.s. sträckan A-B-C-D rätas utöver 1911-12 års förslag för att underlätta vattnets avrinnande. Av denna anledning hava synemännen ansett erforderligt upprätta helt nytt förslag till markernas torrläggning.

Plankarta och profilritning.

Över de avloppssträckor, om vilkas utförande fråga nu är, äro dels profil- och sektionsritningar uppgjorda utvisande lutningsförhållandena och avloppens beskaffenhet i övrigt, och dels plankarta upprättad utvisande den mark, som med nu befintligt avlopp ej kan torrläggas till ändamålsenligt djup. På grund av det mycket varierande vattenståndet i avloppen har begränsningskurvan för den vattenskadade marken lagts 1.5 meter över ordinärt sommarvattenstånd i avloppen, men har vid bestämmande av begränsningskurvan jämväl nödig hänsyn till markens avfall mot avloppen tagits.

Båtnadsuppskattning.

Jämlikt bestämmelserna i vattenlagen 7 kap. 22 § och 10 kap. 60 § hava synemännen uppskattat den mark, som ansetts beroende av företagets utförande, och har därvid uppskattning skett av marken såväl i dess skick före företaget som ock i det skick, vari den beräknas komma efter företagets fullbordan, och framgå såväl de å de särskilda ägofigurerna som de å de olika fastigheterna belöpande andelarna av den särskilda längd, som finnes bilagd detta utlåtande. Enligt denna längd utgör markens värde före företaget 19.229 kronor 90 öre och efter företaget 34.766 kronor 40 öre, vadan värdet av båtnaden genom arbetenas utförande uppskattats till 15.536 kronor 50 öre.

Av båtnaden utgöres större delen av alstringsbåtnad men viss del även av brukningsbåtnad. Beträffande tillvägagångssättet vid uppskattning av alstringsbåtnaden torde böra anföras, att hänsyn tagits till såväl jordens naturliga godhet som markens höjdläge m.m., och har för bestämmande av höjdlägets inverkan på jordvärdena särskild gradtabell upprättats. Beträffande sättet för uppskattning av brukningsbåtnaden framgår detta direkt av värderingslängden.

Nederbördsområde, dimensionering m.m.

För att den beräknade jordförbättringen skall uppkomma måste dikningsarbetet utföras i överensstämmelse med förslaget, som är upprättat med hänsyn till framrinnande vattenmängd, markens lutningsförhållanden, dikningsarbetets ändamål m.m.

Nederbördsområdet för Gaddarödsbäcken eller öppna avloppssträckan A-B-C-D utgör omkring 1600 hektar. Avrinningen från varje

hektar har vid flodtillfällen uppskattats till omkring 1.5 sekundliter och vid sommarmedelvattenavrinning till omkring 0.1 sekundliter. Med hänsyn till dessa avrinningsmängder och till en ändamålsenlig torrläggning av den vattensjuka marken hava de erforderliga dimensionerna för avloppssträckan A-B-C-D beräknats, och framgå dessa dimensioner ävensom de beräknade vattenstånden i avloppet efter företagets utförande av förslagsritningarna.

Nederbördsområdet för den i företaget ingående täckta avloppsledningen å sträckan C-F har bestämts med ledning av Rikets allmänna kartverks ekonomiska kartor över trakten och synes utgöra

vid punkt	41+00	16 hektar	
	41+35	14 "	
	42+25	11 "	och
	42+93	7 "	.

Även vid bestämmande av rörledningarnas dimensioner hava synemännen utgått från en största avrinning av 1.5 sekundliter pr hektar.

För övrigt hänvisas till plankarta, profil- och sektionsritningar jämte kostnadsförslag.

Fixpunkterna i företaget äro lagligen skyddade och få alltså ej övertäckas eller förstöras. Önskar jordägare borttaga fixpunkt, skall han göra anmälan härom till statens lantbruksingeniör, vilken då låter avväga annan lämplig fixpunkt. Kostnaden för lantbruksingeniörens i sådant hänseende företagna förrättning gäldas av diknings-företaget. Fixpunkternas läge i plan framgår av plankartan, deras

höjdläge och utseende av påskrift å profilritningen.

Ersättningar.

Av paragraf 5 i förrättningsprotokollet framgår, att sakägarna i företaget ansett, att där avloppet utfördes öppet, borde mark till avloppets utvidgning och rätning av vederbörande jordägare upplåtas utan ersättning, under det att sakägarna yrkat, att vid öppna avlopp ersättning skulle utgå för intrång av jordupplag. Med anledning härav finna synemännen skäligt bestämma, att ersättning för mark till avloppens utvidgning och rätning ej skall utgå. Beträffande intrånget av jord- och stenupplagen finna synemännen däremot skäligt föreskriva, att ersättning härför skall utgå samt beräknas efter företagets utförande sålunda, att den areal, som tagits i anspråk för upplagen jämte banketten mellan diket och upplagen, ersättes efter det värde pr ytenhet, som åsatts marken i företaget efter arbetenas utförande. Uppmätning av den i anspråk tagna arealen bör verkställas av 2 st. av arbetsstyrelsen tillkallade, ojäviga, i jordbruk kunnige män, lämpligen skiftesgodemän.

Framställning om ersättning för skada å växande gröda, därest skada uppstår å dylik i samband med utförandet av rörledningen å sträckan C-F, skall göras skriftligen till arbetsstyrelsen och senast den dag, då företaget genom avsyningsbevisets uppläsande på allmänt sammanträde med sakägarna förklarats avsynat och godkänt. Även detta ersättningsbelopp bör bestämmas av 2 st. av arbetsstyrelsen tillkallade, ojäviga, i jordbruk kunnige män, lämpligen skiftesgodemän.

Vid framtida rensningar av vattenavloppen skola några er-

sättningar för intrång av dikesjord ej utgå, men skola rensningarna om möjligt företagas å tid, då skada å växande gröda ej göres.

Broar och trummor.

Som av förslagsritningarna framgår, beröres landsvägstrumman vid 31+19 i dikessträckan B-E av företagets utförande. Landsvägen och trumman har, som av § 6 i förrättningsprotokollet framgår, uppgivits vara tillkomna år 1921. Som av förslagsritningarna framgår, ligger landsvägstrumman å sådant djup, att den f.n. ligger helt under vatten. Noggrann undersökning av trummans beskaffenhet har därför icke varit möjligt att utföra nu, men trummans inlopp och utlopp äro avvägda. Bottenlinjen för dikessträckan B-E har inlagts å sådant sätt, att det är meningen, att landsvägstrumman skall kunna bibehållas. Skulle det emellertid vid arbetenas utförande visa sig, att trumman är till hinder för vattnets avrinnande enligt den föreslagna bottenlinjen, finna synemännen skäligt bestämma, att det skall åligga vägförvaltningen i länet bekosta ändring av det befintliga eller också nytt avlopp genom landsvägen. Öppningens storlek i avloppet genom vägen bör härvid göras minst 0.6 x 0.6 meter. På grund av bestämmelserna i vattenlagen 10 kap. 52 § har förrättningsmannen insänt torrläggningsförslaget till vägförvaltningen i länet för yttrande, och har vederbörande vägingeniör å förslagsritningarna gjort påteckning om, att han tagit del av förslaget.

Av företagets utförande beröres även en bro vid 7+01 å en väg, som uppgivits samfälld inom byn. Vid den synegång, som följde efter sammanträdet den 24 september 1947 befanns emellertid, att bron

påtagligen icke längre användes, enär farbanan var alldeles nedrutten. På grund härav hava synemännen icke funnit skäl medtaga brons ombyggnad bland övriga torrläggningsarbeten inom företaget.

Enskilda markvägsbroar ombyggas på grund av åtagande enligt § 6 i förrättningsprotokollet av vederbörande markägare på egen bekostnad. Härvid är att iakttaga att broar över avloppssträckan A-B böra, om landfästena utföras med vertikala sidor, erhålla en bredd i vattenloppet av 2.75 meter för att ingen skadlig uppdämning skall förorsakas av dessa byggnader. För avloppssträckan B-C-D skall bredden i vattenloppet göras 2.50 meter.

Kostnadsfördelning.

Synemännen hava undersökt, huruvida företaget bör uppdelas i förberedande avdelningar och därvid uppställt följande tablå:

avdelning I avloppsstr. A-B-E med ägofig. 1-62,66a,66b och 67-77,

" II " B-C-D + C-F " 63-65 och 78-103.

Kostnaden för varje dikessträcka och förbättringsvärdet m.m. för varje avdelning framgår av nedanstående tabell:

Avdelning.	Avloppssträcka.	Kostnad i kr.	Förbättrings-värde i kr.	Kostnad pr förbättringskrona.
I	A-B-E	11.675:-	11.319:90	1.031
II	B-C-D + C-F	5.150:-	4.216:60	1.221

Vid verkställd undersökning jämlikt bestämmelserna i vattenlagen 7 kap. 24 § huruvida avdelningarna skola sammanföras eller ej befinnes, att så ej skall ske, utan att ovanstående uppdelning skall bibehållas. Till grund för kostnadsfördelningen i varje sålunda bestämd avdelning skall läggas båtnaden av den jord, som tillhör avdel-

ningen i fråga, och såsom denna finnes angiven i värderingslängden. Sedan kostnaderna sålunda fördelats, skola de sammanslås till en summa för varje fastighet och därefter uträknas i procenttal, vilka tal skola utgöra fördelningstal för hela företaget. Vid beräkning av dessa andelstal hava bestämmelserna i vattenlagen 7 kap. 27 § och 10 kap. 80 § iakttagits, och skola bestämmelserna i nämnda paragrafer jämväl iakttagas vid den slutliga fördelningen av kostnaderna inom företaget.

I kostnadsfördelningslängden för företaget finnes med iakttagande av ovanstående grunder angivet vars och ens delaktighet i förbättringsvärde och procenttal samt den kostnad, som enligt det upprättade kostnadsförslaget åligger varje delägare.

Därest företaget kommer till utförande, skola kostnaderna för syneförrättningen gäldas av sakägarna i företaget i förhållande till vars och ens andel i kostnaderna för torrläggningsarbetet. Förrättningskostnaderna förskjutas av sökandena vid förrättningens avslutande.

Framtida underhåll.

Kostnaderna för företagets underhåll bestridas av sakägarna sålunda, att samtliga avloppssträckor underhållas gemensamt med fördelningsgrund för underhållskostnaderna i mån av båtnadsvärde enligt kolumnerna 23 och 24 i kostnadsfördelningslängden. Kostnad för rensningsåtgärd, som föranletts av enskild jordägares åverkan eller försummelse, uttages dock av denne.

Domstolsavgift.

Enligt arealuträknings- och värderingslängden beräknas den genom arbetenas utförande uppkommande båtnaden till 15.536 kronor 50 öre. På grund härav åligger det förrättningssökandena jämlikt vatten-

lagen 11 kap. 95 § jämförd med Kungl. Kungörelsen den 11 juni 1920, nr 280, angående indrivningen och användningen av vissa enligt vattenlagen utgående avgifter, att så snart detta utlåtande tagit åt sig laga kraft till Konungens Befallningshavande i Kristianstads län inbetala ett belopp av 23 kronor 30 öre.

Verkställighet.

Innan arbetet får påbörjas, skall denna syneförrättning hava vunnit laga kraft samt länsstyrelsen i Kristianstads län hava underrättats angående styrelseval.

Arbetsstyrelse.

Enär sakägarna äro flera än två skall företagets angelägenheter handhavas av en arbetsstyrelse, som väljes på allmänt sammanträde med sakägarna enligt föreskrift i vattenlagen 7 kap. 64 §.

Arbetsstyrelsens uppgift är bl. a.

att jämlikt föreskrifterna i vattenlagen 7 kap. 62 § anmäla styrelseval hos länsstyrelsen,

att å offentlig auktion eller genom infordrande av anbud, försälja arbetet på förmånligaste sätt till entreprenör, som kan godkännas av statens lantbruksingenjör i länet,

att själv och med biträde av sakkunnig person övervaka arbetets utförande i överensstämmelse med det upprättade förslaget,

att verkställa behövliga utdebiteringar och fördelningar av kostnader,

att föra räkenskaper över arbetet och årligen redovisa dessa för delägarna,

att för sistnämnda ändamål och då så eljest kan finnas nödigt kalla

delägarna till sammanträde i den ordning, som föreskrives i vattenlagen 7 kap. 64 §,

att vid alla sammanträden före protokoll, vilket skall vara tillgängligt för delägarna senast 14 dagar efter sammanträdet,

att ombesörja dikenas vidmakthållande och upprensning å årstid, då växande gröda tager minst skada därav samt

att i övrigt vidtaga alla åtgärder, som kunna befrämja arbetets verkställande och vidmakthållande.

Till företaget hörande kartor och handlingar skola förvaras av därtill särskilt utsedd person och av honom hållas tillgängliga för envar, som vill granska dem eller göra avskrifter eller anteckningar.

Arbetsföreskrifter.

Med avseende å företaget stadga synemännen i övrigt jämlikt vattenlagen 10 kap. 62 § :

att företaget skall benämnas Nedre Gaddarödsbäckens dikningsföretag 1947,

att arbetet skall vara fullbordat före utgången av år 1952, därest landsvägstrumman vid 31+19 behöver ändras eller ombyggas i samband med torrläggningsarbetenas utförande i övrigt, skola ändrings- eller ombyggnadsarbetena vara utförda inom tre månader efter det torrläggningsarbetena nedanför landsvägen anmälts färdiga till vägförvaltningen,

att arbetet skall anses lagligen avslutat, då godkännande avsyningsbevis lämnats av statens lantbruksingeniör eller den han i sitt ställe sätter, och detta bevis blivit å gemensamt sammanträde med delägarna uppläst för dessa,

att arbetet skall utföras i överensstämmelse med förslaget, dock att mindre ändringar, som under arbetets utförande kunna visa sig lämpliga beträffande dikes läge och annat, som ej inverkar minskande på torrläggningens djup eller på avrinningen, och varom berörda sakägare äro eniga, må efter hörande av statens lantbruksingeniör och efter hans skriftliga medgivande företagas,

att beträffande i företaget ingående öppna avloppssträckor jord och sten skola läggas minst en meter från det nya avloppets kanter och med en lutning mot dessa ej brantare än 1:1, varjämte öppningar för dagvattnets avrinnande anordnas vid svackor i markytan och vid tillstötande diken, dock minst på var 50:e meter,

att vid det öppna avloppet envar markägare uppsätter nödiga hägnader vid avloppen, så att dessa ej skadas av betande kreatur o.d.,

att cementrören skola gjutas av svensk cement, att de skola godkännas av statens lantbruksingeniör eller dennes ombud, innan de nedläggas, och att deras läge skall kontrolleras av statens lantbruksingeniör eller dennes ombud, innan de få höljas,

att den, som åtagit sig arbetet, ej må erhålla slutlikvid, förrän arbetet i sin helhet godkänts av statens lantbruksingeniör eller den han i sitt ställe sätter samt

att rensning av brunnar skall ske minst två gånger årligen och så ofta behov därav föreligger. Koppling direkt till rörsträng förbjudes, såvida ej statens lantbruksingeniör därtill givit sitt skriftliga medgivande.

Besvärshänvisning.

Är någon missnöjd med åtgärd eller beslut under denna syneförrättning eller med detta synemännens utlåtande ingive inom sextio dagar från nedanstående dag sina till Söderbygdens vattendomstol i Stockholm ställda besvär. I besvären skola fullständigt upptagas klagandens alla påståenden och skälen därför, och skola vid besvären fogas de handlingar, klaganden vill åberopa till stöd för ändringssökandet. Besvären skola ingivas i tre exemplar.

Gaddaröd 15 pr DEGEBERGA den 1 december 1947.

Klas Westling, Olof Andersberg Per-Oskar Möller

VÄRDERINGSLÄNGD

	Ägofigurnummer	Förbättrad mark				Nuvarande markvärde			Blivande markvärde			Båtnad		
		åker, tomt		annan mark		per hektar	per ägofigur		per hektar	per ägofigur		per hektar	per ägofigur	
		har	ar	har	ar	kronor	kronor	öre	kronor	kronor	öre	kronor	kronor	öre
1														
2														
3														
4														
5														
6														
7														
8														
9														
10														
11														
12						Arealuträtknings- och värderingslängd								
13						till "Nedre Goddarödsbäckens diknings-företag 1947"								
14						i Hörröds socken av Kristianstads län.								
15														
16														
17														
18														
19														
20														
21														
22														
23														
24														
25														
26														
27														
28														
29														
30														
31														
32														
33														

K. Lantbrukstyrelsens cirkulär K 78 cl II
12. 1945. 12 000.

STATENS REPRODUKTIONSANSTALT
561045

Fastighet och ägare

Ägobeskrivning m. m.

Hörröds sn.

Aa 5/32 mtl Gaddaröd 15² Bror Boddesson

åker, mylla på stenb. grus

" " "

" " "

" " "

" " "

äng af 2dje mark

— " —

— " —

— " —

— " —

— " —

— " —

— " —

— " —

— " —

— " —

— " —

— " —

— " —

Dels af skogsmark

— " —

— " —

— " —

— " —

— " —

Summa

Ac 33/1024 mtl Gaddaröd au 5² Bror Boddesson

åker, mylla på stenb. grus

" " "

" " "

Överföres

VÄRDERINGSLÄNGD

	Ägofigurnummer	Förbättrad mark: åker, tomt har	Förbättrad mark: åker, tomt ar	Förbättrad mark: annan mark har	Förbättrad mark: annan mark ar	Nuvarande markvärde per hektar kronor	Nuvarande markvärde per ägofigur kronor	Nuvarande markvärde per ägofigur öre	Blivande markvärde per hektar kronor	Blivande markvärde per ägofigur kronor	Blivande markvärde per ägofigur öre	Båtnad per hektar kronor	Båtnad per ägofigur kronor	Båtnad per ägofigur öre
1														
2														
3	1		15			1.200	180	—	2.000	300	—	800	120	—
4	2		08			1.400	112	—	2.000	160	—	600	48	—
5	3		07			1.600	112	—	2.000	140	—	400	28	—
6	4		08			1.200	96	—	2.000	160	—	800	64	—
7	5		09			1.600	144	—	2.000	180	—	400	36	—
0.3/0.6 8	6				18	240	43	20	480	86	40	240	43	20
0.5/0.8 9	7				32	400	128	—	640	204	80	240	76	80
0.3/0.6 10	8				03	240	7	20	480	14	40	240	7	20
0.3/0.6 11	9				12	240	28	80	480	57	60	240	28	80
0.3/0.6 12	10				02	240	4	80	480	9	60	240	4	80
0.5/0.9 13	11				10	400	40	—	720	72	—	320	32	—
14	12				08	480	38	40	800	64	—	320	25	60
15	13				24	560	134	40	800	192	—	240	57	60
16	14				22	560	123	20	800	176	—	240	52	80
17	15				15	640	96	—	800	120	—	160	24	—
18	16				02	640	12	80	800	16	—	160	3	20
19	17				01	640	6	40	800	8	—	160	1	60
20	18				01	640	6	40	800	8	—	160	1	60
21	19				10	640	64	—	800	80	—	160	16	—
22	20				20	640	128	—	800	160	—	160	32	—
23	21				42	640	268	80	800	336	—	160	67	20
24	22				15	640	96	—	800	120	—	160	24	—
25	23				43	640	275	20	800	344	—	160	68	80
26	24				62	640	396	80	800	496	—	160	99	20
27			47	3	42		2542	40		3504	80		962	40
28														
29														
30	25		08			1.540	123	20	2.200	176	—	660	52	80
0.3/0.8 31	26		31			660	204	60	1.760	545	60	1.100	341	—
32	27		24			1.320	316	80	2.200	528	—	880	211	20
33			63				644	60		1249	60		605	—

K. Lantbrukstyrelsens cirkulär K 78 cl II.
12. 1945. 12 000.

STATENS REPRODUKTIONSANSTALT
561046

Fastighet och ägare

Ägobeskrivning m. m.

		1 överfört
		2 åker, mylla på stenb. grus
		3 " " -"-
		4 äng el. betesmark
		5 -"-
		6 -"-
		7 -"-
		8 -"-
		9 -"-
		10 Summa
		11
Ae 31/1024 mtl Gottarråd av 5-2	Anders Erlandsson	12
		13 åker, mylla på stenb. grus
		14 " " "
		15 " " "
		16 " " "
		17 " " "
		18 " " "
		19 " " "
		20 " " "
		21 " " "
		22 " " torrmylla på stenb. grus
		23 " " "
		24 " " mylla på grus m.m.
		25 " " "
		26 betesmark
		27 -"-
		28 -"-
		29 -"-
		30 Summa
		31
		32
		33

VÄRDERINGSLÄNGD

	Ägofigurnummer	Förbättrad mark: åker, tomt har	Förbättrad mark: åker, tomt ar	Förbättrad mark: annan mark har	Förbättrad mark: annan mark ar	Nuvarande markvärde per hektar kronor	Nuvarande markvärde per ägofigur kronor	Nuvarande markvärde per ägofigur öre	Blivande markvärde per hektar kronor	Blivande markvärde per ägofigur kronor	Blivande markvärde per ägofigur öre	Båtnad per hektar kronor	Båtnad per ägofigur kronor	Båtnad per ägofigur öre
1			63				644	60		1249	60		605	—
2	28		11			1.100	121	—	2.200	242	—	1.100	121	—
3	29		08			1.760	140	80	2.200	176	—	440	35	20
a3/a5 4	30				18	240	43	20	400	72	—	160	28	80
a3/a5 5	31				09	240	21	60	400	36	—	160	14	40
a3/a6 6	32				10	240	24	—	480	48	—	240	24	—
a3/a7 7	33				06	240	14	40	560	33	60	320	19	20
8	34				14	480	67	20	800	112	—	320	44	80
9	35				05	720	36	—	800	40	—	80	4	—
10			82		62		1112	80		2009	20		896	40
11														
12														
13	36		14			1.400	196	—	2.000	280	—	600	84	—
14	37		03			1.600	48	—	2.000	60	—	400	12	—
15	38		21			1.600	336	—	2.000	420	—	400	84	—
16	39		26			1.000	260	—	2.000	520	—	1.000	260	—
17	40		16			1.400	224	—	2.000	320	—	600	96	—
18	41		09			900	81	—	1.500	135	—	600	54	—
19	42		09			1.200	108	—	1.500	135	—	300	27	—
20	43		27			900	243	—	1.500	405	—	600	162	—
21	44		03			1.350	40	50	1.500	45	—	150	4	50
22	45		52			800	416	—	2.000	1040	—	1.200	624	—
23	46		21			880	184	80	2.200	462	—	1.320	277	20
24	47		29			1.320	382	80	2.200	638	—	880	255	20
25	48		17			1.320	224	40	2.200	374	—	880	149	60
26	49				30	720	216	—	800	240	—	80	24	—
27	50				25	720	180	—	800	200	—	80	20	—
28	51				08	400	32	—	800	64	—	400	32	—
29	52				22	560	123	20	800	176	—	240	52	80
30		2	47		85		8295	40		6514	—		2218	30
31														
32														
33														

K. Lantbruksstyrelsens cirkulär K 78 cl II
12. 1945. 12 000.

STATENS REPRODUKTIONSANSTALT
561045

Fastighet och ägare

Ägobeskrivning m. m.

Af 23/512 mtl Gaddaröd 15"	Allan Göransson	1
	åker, mylla på stenig grus	2
	" " "	3
	" " "	4
	" " "	5
	" " "	6
	" " "	7
	" " "	8
	" " "	9
	" " "	10
	Äldesmark	11
	-"-	12
	Summa	13
		14
Ag 1/96 mtl Gaddaröd 15[7]	Oscar Persson	15
	åker, mylla på grus och sand	16
	" " "	17
	" " "	18
	" " "	19
	ängsmark	20
	"	21
	Summa	22
		23
Ah 1/24 mtl Gaddaröd 5[8]	Anders Sjögren	24
	åker, torvbl. mylla på sand, m.m.	25
	" torvmylla på grus i sand	26
	" " "	27
	" " "	28
	" " "	29
	" " "	30
	Äldesmark	31
	Summa	32
		33

VÄRDERINGSLÄNGD

	Ägofigurnummer	Förbättrad mark				Nuvarande markvärde			Blivande markvärde			Båtnad		
		åker, tomt		annan mark		per hektar	per ägofigur		per hektar	per ägofigur		per hektar	per ägofigur	
		har	ar	har	ar	kronor	kronor	öre	kronor	kronor	öre	kronor	kronor	öre
1														
2	53a		04			1.600	64	—	2.000	80	—	400	16	—
3	53b		13			1.600	208	—	2.000	260	—	400	52	—
4	54		56			1.200	672	—	2.000	1120	—	800	448	—
5	55		54			1.600	864	—	2.000	1080	—	400	216	—
6	56		09			800	72	—	2.000	180	—	1200	108	—
7	57		20			1.400	280	—	2.000	400	—	600	120	—
8	58		24			1.000	240	—	2.000	480	—	1.000	240	—
9	59		14			1.600	224	—	2.000	280	—	400	56	—
10	60		26			1.600	416	—	2.000	520	—	400	104	—
11	61a				02	720	14	40	800	16	—	80	1	60
12	61b				01	720	7	20	800	8	—	80	0	80
13		2	20		03		3061	60		4424	—		1362	40
14														
15														
16	62		66			880	580	80	2.200	1452	—	1.320	871	20
17	63		45			1.100	495	—	2.200	990	—	1.100	495	—
18	64		13			1.760	228	80	2.200	286	—	440	57	20
19	65		11			1.760	193	60	2.200	242	—	440	48	40
20	66a				11	640	70	40	800	88	—	160	17	60
21	66b				22	960	211	20	1.200	264	—	240	52	80
22		1	35		33		1779	80		3322	—		1542	20
23														
24														
25	67		09			1000	90	—	2.000	180	—	1.000	90	—
26	68a		29			880	255	20	2.200	638	—	1.320	382	80
0.2/0.8 27	68b		49			400	196	—	1.600	784	—	1200	588	—
28	69a		37			880	325	60	2.200	814	—	1.320	488	40
0.2/0.8 29	69b		49			440	215	60	1.760	862	40	1.320	646	80
0.2/0.8 30	70		34			400	136	—	1.600	544	—	1200	408	—
31	71				05	480	24	—	800	40	—	320	16	—
32		2	07		05		1242	40		3862	40		2620	—
33														

Fastighet och ägare Ägobeskrivning m. m.	
Aj 7/512 mtl Gaddaröd 5⁷ Ernst Nilsson	1
ängsmark, torrbl. mylla på gras m. m.	2
betesmark	3
"	4
ängsmark, torrbl. mylla på gras m. m.	5
Summa	6
	7
Ak 12/1024 mtl Gaddaröd 5⁹ Oscar Persson	8
åker, torrbl. mylla på sand	9
" " "	10
Summa	11
	12
AZ 10/1344 mtl Gaddaröd 15²⁶ Per Persson	13
åker, mylla på gras m. m.	14
" " "	15
" " "	16
" " "	17
" " mgt torrbl. mylla på stenb. gras	18
" " "	19
" " "	20
Summa	21
	22
Am 13/1344 mtl Gaddaröd 15²⁵ Per Hansson	23
åker, mgt torrbl. mylla på stenb. gras	24
" " "	25
" " "	26
Summa	27
	28
An 11/1344 mtl Gaddaröd 15²⁷ Hilding Andersson	29
åker, mgt torrbl. mylla på stenb. gras	30
" " "	31
" " "	32
Överföres	33

	Ägofigurnummer	Förbättrad mark				Nuvarande markvärde			Blivande markvärde			Båtnad		
		åker, tomt		annan mark		per hektar	per ägofigur		per hektar	per ägofigur		per hektar	per ägofigur	
		har	ar	har	ar	kronor	kronor	öre	kronor	kronor	öre	kronor	kronor	öre
1														
0.2/0.8 2	72				64	400	256	—	1.600	1024	—	1.200	768	—
3	73				24	640	153	60	800	192	—	160	38	40
4	74				15	720	108	—	800	120	—	80	12	—
5	75				55	800	440	—	2.000	1100	—	1200	660	—
6				1	58		957	60		2436	—		1478	40
7														
8														
9	76		51			880	448	80	2.200	1122	—	1.320	673	20
10	77		19			1320	250	80	2.200	418	—	880	167	20
11			70				699	60		1540	—		840	40
12														
13														
14	78		11			1.320	145	20	2.200	242	—	880	96	80
15	79		42			1.100	462	—	2.200	924	—	1.100	462	—
16	80		07			1.400	98	—	2.000	140	—	600	42	—
17	81		35			1.200	420	—	2.000	700	—	800	280	—
18	82		44			1.200	528	—	2.000	880	—	800	352	—
19	83		25			1.400	350	—	2.000	500	—	600	150	—
20	84		07			1.400	98	—	2.000	140	—	600	42	—
21		1	71				2101	20		3526	—		1424	80
22														
23														
24	85		10			1.200	120	—	2.000	200	—	800	80	—
25	86		12			1.400	168	—	2.000	240	—	600	72	—
26	87		10			1.400	140	—	2.000	200	—	600	60	—
27			32				428	—		640	—		212	—
28														
29														
30	88		29			1.000	290	—	2.000	580	—	1.000	290	—
31	89		21			1.000	210	—	2.000	420	—	1.000	210	—
32	90		14			1.200	168	—	2.000	280	—	800	112	—
33			64				668	—		1280	—		612	—

Fastighet och ägare

Ägobeskrivning m. m.

				överfört
				åker, mgt torrbl. mylla på okänt. grus
				" "
				" "
				" "
				ängsmark, mgt okänt.
				" "
				" "
Prutkvingehälmad uppgår för 1,5 ha av fastigheten genom sjunkläggning av hälmad kan beräknas till 400 kg ha, eller till 1,5 x 400				
				Summa
Ao $\frac{5}{2016}$ mtl	Gaddaröd	15^{20}	Per Johansson Kronbäck	
				åker, mgt torrbl. mylla på okänt. grus
				Summa
Ap $\frac{55}{27192}$ mtl	Gaddaröd	15^{17}	Edvard Levin	
				åker, mgt torrbl. mylla på okänt. grus
				" "
				ängsmark, "
				åker, "
				" "
				Summa
			Sammandrag	
Aa $\frac{5}{32}$ mtl	Gaddaröd	15^{2}	Bror Boddsson	
Ac $\frac{33}{1024}$ "	— " —	av 5^{2}	— " —	
Ae $\frac{31}{1024}$ "	— " —	av 5^{2}	Anders Erlandsson	
Af $\frac{23}{512}$ "	— " —	15^{11}	Allan Göransson	
Ag $\frac{1}{96}$ "	— " —	15^{7}	Oscar Persson	
Ah $\frac{1}{64}$ "	— " —	5^{8}	Anders Sjögren	
Ai $\frac{7}{512}$ "	— " —	5^{7}	Ernst Nilsson	
				överföres

	Ägofigurnummer	Förbättrad mark				Nuvarande markvärde			Blivande markvärde			Båtnad		
		åker, tomt		annan mark		per hektar	per ägofigur		per hektar	per ägofigur		per hektar	per ägofigur	
		har	ar	har	ar	kronor	kronor	öre	kronor	kronor	öre	kronor	kronor	öre
1			64				668	–		1280	–		612	–
2	91		02			1.000	20	–	2.000	40	–	1.000	20	–
3	92		04			1.600	64	–	2.000	80	–	400	16	–
4	93		04			1.600	64	–	2.000	80	–	400	16	–
5	94		02			1.600	32	–	2.000	40	–	400	8	–
6	95				42	480	201	60	1.200	504	–	720	302	40
7	96				06	400	24	–	1.000	60	–	600	36	–
8	97				04	400	16	–	1.000	40	–	600	24	–
9	öppna diket genom denna. Värdet av denna													
10										600	–		600	–
11			76		52		1089	60		2724	–		1634	40
12	7.50 1.28 0.22		52 28											
13														
14	98		15			1.200	180	–	2.000	300	–	800	120	–
15			15				180	–		300	–		120	–
16														
17														
18	99		16			1.400	224	–	2.000	320	–	600	96	–
19	100		02			1.600	32	–	2.000	40	–	400	8	–
20	101				17	960	163	20	1.200	204	–	240	40	80
21	102		12			1.600	192	–	2.000	240	–	400	48	–
22	103		08			1600	128	–	2.000	160	–	400	32	–
23			38		17		739	20		964	–		224	80
24														
25														
26			47	3	42		2542	40		3504	80		962	40
27			82		62		1112	80		2009	20		896	40
28		2	47		85		3295	70		5514	–		2218	30
29		2	20		03		3061	60		4424	–		1362	40
30		1	35		33		1779	80		3322	–		1542	20
31		2	07		05		1242	40		3862	40		2620	–
32				1	58		957	60		2436	–		1478	40
33		9	38	6	88		13992	30		25072	40		11080	10

Fastighet och ägare

Ägobeskrivning m. m.

				Överfört	1
Al $\frac{17}{1024}$	mtl	Gaddaröd	5^{9}	Oscar Persson	2
Al $\frac{10}{1344}$	"	— " —	15^{26}	Per Persson	3
Am $\frac{13}{1344}$	"	— " —	15^{25}	Per Hansson	4
An $\frac{11}{1344}$	"	— " —	15^{27}	Hilding Andersson	5
Ao $\frac{5}{2016}$	"	— " —	15^{20}	Per Johansson Kronbäck	6
Ap $\frac{55}{24192}$	"	— " —	15^{17}	Edvard Levin	7
				Summa	8

VÄRDERINGSLÄNGD

	Ägofigurnummer	Förbättrad mark				Nuvarande markvärde			Blivande markvärde			Båtnad		
		åker, tomt		annan mark		per hektar	per ägofigur		per hektar	per ägofigur		per hektar	per ägofigur	
		har	ar	har	ar	kronor	kronor	öre	kronor	kronor	öre	kronor	kronor	öre
1		9	38	6	88		13992	30		25072	40		11080	10
2			70				699	60		1540	—		840	40
3		1	71				2101	20		3526	—		1424	80
4			32				428	—		640	—		212	—
5			76		52		1089	60		2724	—		1634	40
6			15				180	—		300	—		120	—
7			38		17		739	20		964	—		224	80
8		13	40	7	57		19229	90		34766	40		15.536	50
9														
10		Gäddavöl 15 pr. Degeberga den 1 December 1947.												
11														
12		Klas Westerlund				Olof Andersberg			Per-Oskar Möller					
13														
14														
15														
16														
17														
18														
19														
20														
21														
22														
23														
24														
25														
26														
27														
28														
29														
30														
31														
32														
33														

K. Lantbrukstyrelsens cirkulär K 78 cl II
12. 1945. 12 000.

STATENS REPRODUKTIONSANSTALT
581045

Fastighet och ägare

Ägobeskrivning m. m.

1
2
3
4
5
6
7
8
9
10
11
12
13
14
15
16
17
18
19
20
21
22
23
24
25
26
27
28
29
30
31
32
33

VÄRDERINGSLÄNGD

	Fastighet och ägare / Ägobeskrivning	Ägofigurnummer	Förbättrad mark: åker, tomt har	Förbättrad mark: åker, tomt ar	Förbättrad mark: annan mark har	Förbättrad mark: annan mark ar	Markvärde per hektar: nuvarande kronor	Markvärde per hektar: blivande kronor	Båtnad per hektar kronor	Båtnad per ägofigur kronor	Båtnad per ägofigur öre
	1	2	3		4		5	6	7	8	
1	**Hörröds socken.**										
2	**Aa 5/32 mtl Gaddaröd 15 ².**										
3	**Bror Bodelsson.**										
4	åker, mylla på stenb. grus	1		15			1.200	2.000	800	120	--
5	" , "	2		08			1.400	2.000	600	48	--
6	" , "	3		07			1.600	2.000	400	28	--
7	" , "	4		08			1.200	2.000	800	64	--
8	" , "	5		09			1.600	2.000	400	36	--
.3/0.6 9	äng eller betesmark	6				18	240	480	240	43	20
.5/0.8 10	" "	7				32	400	640	240	76	80
.3/0.6 11	" "	8				03	240	480	240	7	20
.3/0.6 12	" "	9				12	240	480	240	28	80
.3/0.6 13	" "	10				02	240	480	240	4	80
.5/0.9 14	" "	11				10	400	720	320	32	--
15	" "	12				08	480	800	320	25	60
16	" "	13				24	560	800	240	57	60
17	" "	14				22	560	800	240	52	80
18	" "	15				15	640	800	160	24	--
19	" "	16				02	640	800	160	3	20
20	" "	17				01	640	800	160	1	60
21	" "	18				01	640	800	160	1	60
22	betes eller skogsmark	19				10	640	800	160	16	--
23	" "	20				20	640	800	160	32	--
24	" "	21				42	640	800	160	67	20
25	" "	22				15	640	800	160	24	--
26	" "	23				43	640	800	160	68	80
27	" "	24				62	640	800	160	99	20
28	Summa			47	3	42				962	40
29											
30	**Ac 33/1024 mtl Gaddaröd av 5 ².**										
31	**Bror Bodelsson.**										
32	åker, mylla på stenb. grus	25		08			1.540	2.200	660	52	80
0.3/0.8 33	" , "	26		31			660	1.760	1.100	341	--
	" , "	27		24			1.320	2.200	880	211	20
	Överföres			63						605	--

Kungl. Lantbruksstyrelsens formulär K 78 n.
12. 1945. 20000.

STATENS REPRODUKTIONSANSTALT
560945

Fastighet och ägare / Ägobeskrivning	Ägofigurnummer	Förbättrad mark: åker, tomt har	Förbättrad mark: åker, tomt ar	Förbättrad mark: annan mark har	Förbättrad mark: annan mark ar	Markvärde per hektar: nuvarande kronor	Markvärde per hektar: blivande kronor	Båtnad per hektar kronor	Båtnad per ägofigur kronor	Båtnad per ägofigur öre	
1	2	3		4		5	6	7	8		
Överfört			63						605	--	1
åker, mylla på stenb. grus	28		11			1.100	2.200	1.100	121	--	2
" , " "	29		08			1.760	2.200	440	35	20	3
äng eller betesmark	30				18	240	400	160	28	80	0.3/0.5
" "	31				09	240	400	160	14	40	0.3/0.5
" "	32				10	240	480	240	24	--	0.3/0.6
" "	33				06	240	560	320	19	20	0.3/0.7
" "	34				14	480	800	320	44	80	8
" "	35				05	720	800	80	4	--	9
Summa			82		62				896	40	10
											11
Ae 31/1024 mtl Gaddaröd av 5².											12
Anders Erlandsson.											13
åker, mylla på stenb. grus	36		14			1.400	2.000	600	84	--	14
" , " "	37		03			1.600	2.000	400	12	--	15
" , " "	38		21			1.600	2.000	400	84	--	16
" , " "	39		26			1.000	2.000	1.000	260	--	17
" , " "	40		16			1.400	2.000	600	96	--	18
" , " "	41		09			900	1.500	600	54	--	19
" , " "	42		09			1.200	1.500	300	27	--	20
" , " "	43		27			900	1.500	600	162	--	21
" , " "	44		03			1.350	1.500	150	4	50	22
" , torvmylla på stenb. grus	45		52			800	2.000	1.200	624	--	23
" , " "	46		21			880	2.200	1.320	277	20	24
" , mylla på grus m.m.	47		29			1.320	2.200	880	255	20	25
" , " "	48		17			1.320	2.200	880	149	60	26
betesmark	49				30	720	800	80	24	--	27
"	50				25	720	800	80	20	--	28
"	51				08	400	800	400	32	--	29
"	52				22	560	800	240	52	80	30
Summa		2	47		85				2218	30	31
											32
											33

VÄRDERINGSLÄNGD

	Fastighet och ägare / Ägobeskrivning	Ägofigurnummer	Förbättrad mark: åker, tomt har	Förbättrad mark: åker, tomt ar	Förbättrad mark: annan mark har	Förbättrad mark: annan mark ar	Markvärde per hektar: nuvarande kronor	Markvärde per hektar: blivande kronor	Båtnad per hektar kronor	Båtnad per ägofigur kronor	Båtnad per ägofigur öre
	1	2	3		4		5	6	7	8	
1	**Af 23/512 mtl Gaddaröd 15 11.**										
2	**Allan Göransson.**										
3	åker, mylla på stenb. grus	53a		04			1.600	2.000	400	16	--
4	" , " "	53b		13			1.600	2.000	400	52	--
5	" , " "	54		56			1.200	2.000	800	448	--
6	" , " "	55		54			1.600	2.000	400	216	--
7	" , " "	56		09			800	2.000	1.200	108	--
8	" , " "	57		20			1.400	2.000	600	120	--
9	" , " "	58		24			1.000	2.000	1.000	240	--
10	" , " "	59		14			1.600	2.000	400	56	--
11	" , " "	60		26			1.600	2.000	400	104	--
12	betesmark	61a				02	720	800	80	1	60
13	"	61b				01	720	800	80	0	80
14	Summa		2	20		03				1362	40
15	**Ag 1/96 mtl Gaddaröd 15 7.**										
16	**Oscar Persson.**										
17	åker, mylla på grus och sand	62		66			880	2.200	1.320	871	20
18	" , " "	63		45			1.100	2.200	1.100	495	--
19	" , " "	64		13			1.760	2.200	440	57	20
20	" , " "	65		11			1.760	2.200	440	48	40
21	Ängsmark	66a				11	640	800	160	17	60
22	"	66b				22	960	1.200	240	52	80
23	Summa		1	35		33				1542	20
24	**Ah 1/64 mtl Gaddaröd 5 8.**										
25	**Anders Sjögren.**										
26	åker, torvbl. mylla på sand m.m.	67		09			1.000	2.000	1.000	90	--
27	" , torvmylla på grus och sand	68a		29			880	2.200	1.320	382	80
28	0.2/0.8 " , " " "	68b		49			400	1.600	1.200	588	--
29	" , " " "	69a		37			880	2.200	1.320	488	40
30	0.2/0.8 " , " " "	69b		49			440	1.760	1.320	646	80
31	0.2/0.8 " , " "	70		34			400	1.600	1.200	408	--
32	betesmark	71				05	480	800	320	16	--
33	Summa		2	07		05				2620	--

Kungl. Lantbruksstyrelsens formulär K 78 n.
12. 1945. 20000.

STATENS REPRODUKTIONSANSTALT
680945

Fastighet och ägare / Ägobeskrivning	Ägofigurnummer	Förbättrad mark: åker, tomt har	Förbättrad mark: åker, tomt ar	Förbättrad mark: annan mark har	Förbättrad mark: annan mark ar	Markvärde per hektar: nuvarande kronor	Markvärde per hektar: blivande kronor	Båtnad per hektar kronor	Båtnad per ägofigur kronor	Båtnad per ägofigur öre
1	2	3		4		5	6	7	8	
Al 7/512 mtl Gaddaröd 5 7.										
Ernst Nilsson.										
ängsmark, torvbl.mylla på grus m.m.	72				64	400	1.600	1.200	768	--
betesmark	73				24	640	800	160	38	40
"	74				15	720	800	80	12	--
ängsmark, torvbl.mylla på grus m.m.	75				55	800	2.000	1.200	660	--
Summa				1	58				1478	40
Ak 17/1024 mtl Gaddaröd 5 9.										
Oscar Persson.										
åker, torvbl. mylla på sand	76		51			880	2.200	1.320	673	20
" , " "	77		19			1.320	2.200	880	167	20
Summa			70						840	40
Al 10/1344 mtl Gaddaröd 15 26.										
Per Persson.										
åker, mylla på grus m.m.	78		11			1.320	2.200	880	96	80
" , " "	79		42			1.100	2.200	1.100	462	--
" , " "	80		07			1.400	2.000	600	42	--
" , " "	81		35			1.200	2.000	800	280	--
" , ngt.torvbl.mylla på stenb.grus	82		44			1.200	2.000	800	352	--
" , " "	83		25			1.400	2.000	600	150	--
" , " "	84		07			1.400	2.000	600	42	--
Summa		1	71						1424	80
Am 13/1344 mtl Gaddaröd 15 25.										
Per Hansson.										
åker, ngt.torvbl.mylla på stenb.grus	85		10			1.200	2.000	800	80	--
" , " "	86		12			1.400	2.000	600	72	--
" , " "	87		10			1.400	2.000	600	60	--
Summa			32						212	--

Fastighet och ägare / Ägobeskrivning	Ägofigurnummer	Förbättrad mark: åker, tomt har	Förbättrad mark: åker, tomt ar	Förbättrad mark: annan mark har	Förbättrad mark: annan mark ar	Markvärde per hektar: nuvarande kronor	Markvärde per hektar: blivande kronor	Båtnad per hektar kronor	Båtnad per ägofigur kronor	Båtnad per ägofigur öre
1	2	3		4		5	6	7	8	
An 11/1344 mtl Gaddaröd 15 27.										
Hilding Andersson.										
åker, ngt torvbl. mylla på stenb. grus	88		29			1.000	2.000	1.000	290	--
" " " "	89		21			1.000	2.000	1.000	210	--
" " " "	90		14			1.200	2.000	800	112	--
" " " "	91		02			1.000	2.000	1.000	20	--
" " " "	92		04			1.600	2.000	400	16	--
" " " "	93		04			1.600	2.000	400	16	--
" " " "	94		02			1.600	2.000	400	8	--
ängsmark, ngt. stenb.	95				42	480	1.200	720	302	40
" "	96				06	400	1.000	600	36	--
" "	97				04	400	1.000	600	24	--
Brukningsbåtnad uppstår för 1.5 ha av fastigheten genom igenläggning av öppna diket genom densamma. Värdet av denna båtnad kan beräknas till 400 kr/ha eller till 1.5 x 400									600	--
Summa			76		52				1634	40
Ao 5/2016 mtl Gaddaröd 15 20.										
Per Johansson Kronbäck.										
åker, ngt. torvbl. mylla på stenb. grus	98		15			1.200	2.000	800	120	--
Summa			15						120	--
Ap 55/24192 mtl Gaddaröd 15 17.										
Edvard Levin.										
åker, ngt. torvbl. mylla på stenb. grus	99		16			1.400	2.000	600	96	--
" " " "	100		02			1.600	2.000	400	8	--
ängsmark, " " "	101				17	960	1.200	240	40	80
åker, " " "	102		12			1.600	2.000	400	48	--
" " " "	103		08			1.600	2.000	400	32	--
Summa			38		17				224	80
		Sammandrag.								
Aa 5/32 mtl Gaddaröd 15 2.										
Bror Bodelsson			47	3	42				962	40
Överföres			47	3	42				962	40

Kungl. Lantbruksstyrelsens formulär K 78 n.
12. 1945. 20000.

STATENS REPRODUKTIONSANSTALT
580945

Fastighet och ägare / Ägobeskrivning	Ägofigurnummer	Förbättrad mark: åker, tomt har	Förbättrad mark: åker, tomt ar	Förbättrad mark: annan mark har	Förbättrad mark: annan mark ar	Markvärde per hektar: nuvarande kronor	Markvärde per hektar: blivande kronor	Båtnad: per hektar kronor	Båtnad: per ägofigur kronor	Båtnad: per ägofigur öre
1	2	3		4		5	6	7	8	
Överfört			47	3	42				962	40
Ac 33/1024 mtl Gaddaröd av 5 [2].										
Bror Bodelsson.			82		62				896	40
Ae 31/1024 mtl Gaddaröd av 5 [2].										
Anders Erlandsson		2	47		85				2218	30
Af 23/512 mtl Gaddaröd 15 [11].										
Allan Göransson		2	20		03				1362	40
Ag 1/96 mtl Gaddaröd 15 [7].										
Oscar Persson		1	35		33				1542	20
Ah 1/64 mtl Gaddaröd 5 [8].										
Anders Sjögren		2	07		05				2620	--
Ai 7/512 mtl Gaddaröd 5 [7].										
Ernst Nilsson				1	58				1478	40
Ak 17/1024 mtl Gaddaröd 5 [9].										
Oscar Persson			70						840	40
Al 10/1344 mtl Gaddaröd 15 [26].										
Per Persson		1	71						1424	80
Am 13/1344 mtl Gaddaröd 15 [25].										
Per Hansson			32						212	--
An 11/1344 mtl Gaddaröd 15 [27].										
Hilding Andersson			76		52				1634	40
Ao 5/2016 mtl Gaddaröd 15 [20].										
Per Johansson Kronbäck			15						120	--
Ap 55/24192 mtl Gaddaröd 15 [17].										
Edvard Levin			38		17				224	80
Summa		13	40	7	57				15536	50

KOSTNADSFÖRSLAG

Läge	Längd m.	Arbete, jordart m. m.	Antal	à-pris	Kostnad kronor	Kostnad öre	Kostnad kronor	Kostnad öre	Summa kronor	Summa öre
		till "Nedre Gaddarödsbäckens dikningsföretag 1947" i								
		Hörröds socken av Kristianstads län.								
2+35-11+00	865	Dikessträckan A-B.								
2+35-7+20	485	Bergsprängning m³	30	14.00	420	--	✓			
		Schaktning för öppen kanal:								
2+35-7+20	485	sten, grus, buskar och rötter m³	1050	3.75	3937	50	✓			
7+20-10+20	300	stenb. grus m.m. m³	850	3.00	2550	--	✓			
10+20-11+00	80	grus och sand m.m. m³	220	2.00	440	--	✓			
3+13-3+90, 4+25-4+53, 4+90-5+68, 5+90-6+10, 6+62-6+70	211	Tillägg för borttagning av glacin och gärdesgård lm	211	6.00	1266	--	✓		8613	50 ✓
		För oförutsedda fall, arbetets tillsyn m.m. tillägges c:a 10 %							861	50 ✓
		Uppmätning av den areal, som tages i anspråk för jord och stenupplag, utföres efter företagets utförande. Ersättning härför uträknas enligt utlåtandets bestämmelser men beräknas här överslagsvis till							1000	-- ✓
		Summa							10475	-- ✓
11+00-15+06-15+30	430	Dikessträckan B-C-D.								
		Schaktning för öppen kanal:								
11+00-11+80	80	sanbl. grus, buskar och rötter m³	300	2.00	600	--	✓			
11+80-15+30	350	stenb. grus m³	600	3.00	1800	--	✓		2400	-- ✓
		För oförutsedda fall, arbetets tillsyn m.m. tillägges c:a 10 %							200	-- ✓
		Uppmätning av den etc.							500	-- ✓
		Summa							3100	-- ✓

Läge	Längd m.	Arbete, jordart m. m.		Antal	à-pris	Kostnad kronor	Kostnad öre	Kostnad kronor	Kostnad öre	Summa kronor	Summa öre
30+00-32+16	216	**Dikessträckan B-E.**									
		Schaktning för öppen kanal:									
		grus, sand m.m.	m^3	320	1.75	560	--				
		torvjord m.m.	m^3	170	1.50	255	--			815	--
		För oförutsedda fall, arbetets tillsyn m.m. tillägges omkring 10 % och utföres med								85	--
		Uppmätning av den etc.								300	--
		Summa								1200	--
40+00-42+93	293	**Dikessträckan C-F.**									
40+00-41+00	100	Schaktning för täckt ledning, rörens läggning och dikesjordens återfyllning	lm	100	1.50	150	--				
41+00-41+57	57	Dito Dito	lm	57	2.00	114	--				
41+57-41+61	4	Dito Dito	lm	4	6.00	24	--				
41+61-42+03	42	Dito Dito	lm	42	2.00	84	--				
42+03-42+25	22	Dito Dito	lm	22	2.50	55	--				
42+25-42+40	15	Dito Dito	lm	15	3.50	52	50				
42+40-42+93	53	Dito Dito	lm	53	2.50	132	50	612	--		
40+00-42+25	225	9" cementrör	lm	225	3.20	720	--				
42+25-42+93	68	6" cement el. tegelrör	lm	68	2.30	156	40	876	40		
41+00, 41+35, 42+25, 42+93,		Intagningsbrunnar av betong enl. ritn. inre diam. 0.7 m	st	4	70.00	280	--				
40+00		Dikesöga av betong enl. ritning	st	1	100:-	100	--	380	--	1868	40
		För oförutsedda fall, arbetets tillsyn m.m. tillägges c:a 10 %								181	60
		Summa								2050	--

KOSTNADSFÖRSLAG

Läge	Längd m.	Arbete, jordart m. m.	Antal	À-pris	Kostnad kronor	Kostnad öre	Kostnad kronor	Kostnad öre	Summa kronor	Summa öre
		Sammandrag.								
2+35-11+00	865	Dikessträckan A-B							10475	--
11+00-15+06-15+30	430	" B-C-D							3100	--
30+00-32+16	216	" B-E							1200	--
40+00-42+93	293	" C-F							2050	--
		Summa							16825	--

Gaddaröd 15 pr DEGEBERGA den 1 December 1947.

Klas Westling

statens lantbruksingeniör.

K. Lantbruksstyrelsens formulär K 81 n.
12. 1945. 20000.

STATENS REPRODUKTIONSANSTALT
561345

Läge	Längd m.	Arbete, jordart m. m.	Antal	å-pris	Kostnad		Kostnad		Summa		
					kronor	öre	kronor	öre	kronor	öre	
											1
											2
											3
											4
											5
											6
											7
											8
											9
											10
											11
											12
											13
											14
											15
											16
											17
											18
											19
											20
											21
											22
											23
											24
											25
											26
											27
											28
											29
											30
											31
											32
											33
											34
											35

Kostnadsfördelningslängd
till Nedre Gaddarödsbäckens dikningsföretag 1947 i Hörröds
socken av Kristianstads län.

Avd. I

Littera å kartan	Hemmantal	Socken, by, hemman	Registernummer	Deltagare			Sökande eller icke sökande	Deltagningsskyldiga ägofigurer	Bidrag kr	Bidrag öre
1	2	3	4	5			6	7	8	9
		Hörröd								
Aa	5/32	Gaddaröd	15^{2}	Bror Bodelsson	1		ej sök	alla	962	40
Ac	33/1024	— " —	av 5^{2}	Desme			"	"	896	40
Ae	31/1024	— " —	av 5^{2}	Anders Erlandsson	2		"	"	2218	30
Af	23/512	— " —	15^{11}	Allan Göransson	3	✓ l	"	"	1362	40
Ag	1/96	— " —	15^{7}	Oscar Persson	4	✓ l	sök	62,66 a.t.	941	60
Ah	1/64	— " —	5^{8}	Anders Sjögren	5	✓ l	— " —	alla	2620	—
Ai	7/512	— " —	5^{7}	Ernst Nilsson	6		ej sök	"	1478	40
Ak	17/1024	— " —	5^{9}	Oscar Persson	4	✓ l	sök	"	840	40
Al	10/1344	— " —	15^{26}	Per Persson	7	✓ l	ej sök			
Am	13/1344	— " —	15^{25}	Per Hansson	(8)		"			
An	11/1344	— " —	15^{27}	Hilding Andersson	9	✓ l	sök			
Ao	5/2016	— " —	15^{20}	Per Johansson Kronbäck	(10)		ej sök			
Ap	55/24192	— " —	15^{17}	Edvard Levin	(11)		"			
					Summa				11.319	90

Str. A-B-E					Avd. II Str. B-C-D och C-F.																	
Deltager i kostnaden intill Bötnaden		Fördelningstal för återstående kostnad	Deltager i kostnaden utöver Bötnaden		Deltagningskylziga ägofigurer	Bötnad		Deltager i kostnaden intill Bötnaden		Fördelningstal för återstående kostnad	Deltager i kostnaden utöver Bötnaden		Summa Bötnad		Summa Berätknad kostnad		Fördelningstal	Förrättningskostnad	
kr	öre	%	kr	öre		kr	öre	kr	öre	%	kr	öre	kr	öre	kr	öre	%	kr	öre
10	11	12	13	14	15	16	17	18	19	20	21	22	23	24	25	26	27	28	29
962	40												962	40	962	40	5.720	40	33
896	40												896	40	896	40	5.328	37	57
2218	30												2218	30	2218	30	13.185	92	97
1362	40												1362	40	1362	40	8.098	57	10
941	60	21390	75	96	63-65	600	60	600	60	26.872	250	82	1542	20	1868	98	11.108	78	32
2620	-	59.519	211	35									2620	-	2831	35	16.828	118	65
1478	40												1478	40	1478	40	8.787	61	96
840	40	19.091	67	79									840	40	908	19	5.398	38	06
					alla	1424	80	1424	80				1424	80	1424	80	8.468	59	71
					"	212	-	212	-				212	-	212	-	1.260	8	88
					"	1634	40	1634	40	73.128	682	58	1634	40	2316	98	13.771	97	10
					"	120	-	120	-				120	-	120	-	0.713	5	03
					"	224	80	224	80				224	80	224	80	1.336	9	42
11.319	90	100.000	355	10		4.216	60	4.216	60	100.000	933	40	15536	50	16.825	-	100.000	705	10

Gadlaröd 15 pr Degeberga den 1 December 1947.

Klas Westling, Olof Anderberg Per-Oskar Möller

Litt. 10:74/47

Ers i regler 213/46.

ARVODESRÄKNING

upptagande ersättning till statsverket enligt lantbruksingenjörstaxan (Svensk Författningssamling nr 353 år 1945) för förrättning eller uppdrag, som utförts av tjänsteman vid lantbruksingenjörsorganisationen.

Nedre Gaddarödbäckens dikningsföretag 1947 i Hörröds socken av Kristianstads län.
(arbetets art, företagets namn etc. samt socken och län)

Åtgärden omfattar ~~tiden~~ syneförrättning utande företaget.

Arbetets art	Ersättning kronor	Ersättning öre	Ersättning kronor	Ersättning öre
I. Planläggning av torrläggningsföretag huvudsakligen för jordbruksändamål.				
1. *Torrläggningsföretag med undantag för täckdikningsplaner.*				
Planen upprättad ~~utan~~ i samband med syneförrättning enligt vattenlagen. Jordareal som beröres av förrättningen 21 ha.				
190 *kr för* 20 *ha och* 8 *kr för varje ha däröver*	198	–		
2.2 *% av* 16825:– *kr, utgörande beräknad total anläggningskostnad*	370	15		
2 *% av* ... *kr, utg. beräkn. kostn. för pumpstation m. utrustn.*				
Summa:	568	15		
För syneförrättning utan gode män utföres 80 % av ovanstående summa				
(Här införes bl. a. arvode för icke fullständigt förslag samt tilläggsarvode för alternativt förslag eller för planläggning som jämväl avser avledande av kloakvatten eller industriellt avloppsvatten)	—		568	15
2. *Täckdikningsplaner.*				
			—	
II. Planläggning av företag huvudsakligen för avledande av kloakvatten eller industriellt avloppsvatten.				
1. *Företag som hänför sig till viss jordareal och med huvudsakligt ändamål att avleda kloakvatten.*				
Jordareal som beröres av förrättningen ... ha.				
... *kr för* ... *ha och* ... *kr för varje ha däröver*				
... *% av* ... *kr, utgörande beräknad arbetskostnad*				
2 *% av* ... *kr, utgörande beräknad materialkostnad*				
4 *% av* ... *kr, utgörande beräknad kostnad för reningsanläggning*				
5 *kr för var och en av* ... *st fastigheter*				
			—	
2. *Annat företag.*				
... *dagarvoden à 60 kr*				
... *dagarvoden à 40 kr*				
... *dagarvoden à 20 kr*				
			—	
Transport:			568	15

K. Lantbruksstyrelsens formulär d. 3/8 1945. K 76 c.
8. 1945. 5 000.

STATENS REPRODUKTIONSANSTALT
350846

16.

Arbetets art	Ersättning kronor	Ersättning öre	Ersättning kronor	Ersättning öre
Transport:			568	15
III. Övriga tjänsteuppdrag.				
1. *Fullständig arbetsledning och kontroll av företag för torrläggning av mark.*				
Företaget består till övervägande (helt) delen av (öppna / täckta) avlopp. Beräknad arbetskostnad ..... kr.				
..... *kr jämte* ..... *% av* ..... *kr*				
1 % av ..... *kr, utgörande beräknad materialkostnad*				
.....			—	
2. *Andra uppdrag.*				
a) Icke fullständig arbetsledning och kontroll för torrläggning av mark;				
b) Arbetsledning och kontroll av annat företag än under a) avses;				
c) Rådgivning eller upplysning, som påkallat särskilt utredningsarbete;				
d) Kopiering av kartor och ritningar;				
e) Sammanträde;				
f) ..... ; (Stryk det ej tillämpliga)				
Åtgärden har (har icke) till huvudsaklig uppgift att gagna jordbruket.				
..... *dagarvoden à* ..... *kr*				
..... *dagarvoden à* ..... *kr*				
..... *dagarvoden à* ..... *kr*				
.....			—	—
Sammandrag. *Summa kronor:*			568	15

Anmärkningar: Syrefördelningskostnad enl. ovan 568.15
Förrättningsarvoden utlägg (ammons, expeditkopior, inbindning 2 band) 21.10
Jede minnes reskostnads- och traktamentsräkning 53.60
Kontlagning m. m. 62.25
Summa kronor 705:10

568.15

Ovanstående belopp skall medelst bifogat inbetalningskort insättas å Kungl. Lantbruksstyrelsens **postgirokonto 10 36** senast 30 dagar efter det räkningen mottagits.

Vill betalningsskyldig framställa anmärkning mot räkningen skall detta göras till Kungl. Lantbruksstyrelsen, Stockholm 16, inom 14 dagar från det han erhöll räkningen, då talan eljest vare honom förlustig. Ersättning kan utan hinder av anförda besvär utmätas, därest den icke erlagts inom ovan angiven tid.

Jeddaröd 15 pr Sigtuna den 1 december 1947.

Nils Westling
lantbruksingenjör

Insändes till Kungl. Lantbruksstyrelsen.

DIARIE N:r 31128 Litt. 48 74/47

K. LANTBRUKSSTYRELSEN 13 DEC. 1947

ARVODESRÄKNING

upptagande ersättning till statsverket enligt lantbruksingenjörstaxan (Svensk Författningssamling nr 353 år 1945) för förrättning eller uppdrag, som utförts av tjänsteman vid lantbruksingenjörsorganisationen.

Nedre Jeddaredbäckens dikningsföretag 1947 i Hörvede socken av Kristianstads län.
(arbetets art, företagets namn etc. samt socken och län)

Åtgärden omfattar ~~tiden~~ syneförrättning rörande företaget

Arbetets art	Ersättning kronor	öre	kronor	öre
I. Planläggning av torrläggningsföretag huvudsakligen för jordbruksändamål.				
1. *Torrläggningsföretag med undantag för täckdikningsplaner.*				
Planen upprättad ~~utan~~ i samband med syneförrättning enligt vattenlagen.				
Jordareal som beröres av förrättningen 21 ha.				
190 kr för 20 ha och 8 kr för varje ha däröver	198	–		
2.2 % av 16 825:– kr, utgörande beräknad total anläggningskostnad	370	15		
2 % av ... kr, utg. beräkn. kostn. för pumpstation m. utrustn.				
Summa:	568	15		
För syneförrättning utan gode män utföres 80 % av ovanstående summa				
(Här införes bl. a. arvode för icke fullständigt förslag samt tilläggsarvode för alternativt förslag eller för planläggning som jämväl avser avledande av kloakvatten eller industriellt avloppsvatten)				
			568	15
2. *Täckdikningsplaner.*				
II. Planläggning av företag huvudsakligen för avledande av kloakvatten eller industriellt avloppsvatten.				
1. *Företag som hänför sig till viss jordareal och med huvudsakligt ändamål att avleda kloakvatten.*				
Jordareal som beröres av förrättningen ... ha.				
... *kr för* ... *ha och* ... *kr för varje ha däröver*				
... *% av* ... *kr, utgörande beräknad arbetskostnad*				
2 *% av* ... *kr, utgörande beräknad materialkostnad*				
4 *% av* ... *kr, utgörande beräknad kostnad för reningsanläggning*				
5 *kr för var och en av* ... *st fastigheter*				
2. *Annat företag.*				
... *dagarvoden à 60 kr*				
... *dagarvoden à 40 kr*				
... *dagarvoden à 20 kr*				
Transport:			568	15

K. Lantbruksstyrelsens formulär d. 30/3 1945. K 76 b.
8. 1945. 5 000.

STATENS REPRODUKTIONSANSTALT 350845

Arbetets art	Ersättning kronor	öre	kronor	öre
Transport:			568	15
III. Övriga tjänsteuppdrag.				
1. *Fullständig arbetsledning och kontroll av företag för torrläggning av mark.*				
Företaget består helt / till övervägande delen av öppna / täckta avlopp. Beräknad arbetskostnad ..... kr.				
..... *kr jämte* ..... *% av* ..... *kr*				
1 % av ..... *kr, utgörande beräknad materialkostnad*				
2. *Andra uppdrag.*				
a) Icke fullständig arbetsledning och kontroll för torrläggning av mark;				
b) Arbetsledning och kontroll av annat företag än under a) avses;				
c) Rådgivning eller upplysning, som påkallat särskilt utredningsarbete;				
d) Kopiering av kartor och ritningar;				
e) Sammanträde;				
f) .....; (Stryk det ej tillämpliga)				
Åtgärden har / har icke till huvudsaklig uppgift att gagna jordbruket.				
..... *dagarvoden à* ..... *kr*				
..... *dagarvoden à* ..... *kr*				
..... *dagarvoden à* ..... *kr*				
Summa kronor:			568	15

Anmärkningar: .....

Ett exemplar av denna räkning har den 1 december 1947 överlämnats till / enligt mottagningsbevis utkvitterats av lantbrukaren Oskar Persson, adress Gaddaröd 5 pr DEGEBERGA (titel, namn och adress)

i egenskap av aktförvarare och sökande.

Kristianstad den 12 december 1947.

Nils Westling
lantbruksingenjör

Lantbruksstyrelsens anteckningar:

Skäl till ändring föreligger ej.

~~Av nedanstående skäl bör ersättningsbeloppet ändras till ..... kr.~~

Granskad den 12/5 48 av .....

Ser. E XIII komb
1145
DIARIE Nr 12380
K. LANTBRUKSSTYRELSEN
11 MAJ 1948

Kungl. Lantbruksstyrelsens arkiv

L 3 1469

Betänkande

rörande

Nedre Gaddarödsbäckens dikningsföretag 1947

i Hörröds socken

av Kristianstads län.

Bidrag och lån.

Förslagsställare

K. Westling.

DIARIE Nr 12380
K. LANTBRUKSSTYRELSEN
11 MAJ 1948

Till Kungl. Lantbruksstyrelsen.

Undertecknad, ordförande i arbetsstyrelsen för Nedre Gaddarödsbäckens dikningsföretag 1947 i Hörröds socken av Kristianstads län, till vilket företag förslag upprättats vid syneförrättning enligt 10 kap. vattenlagen av lantbruksingeniören Klas Westling med biträde av gode män, får härmed vördsamt anhålla, att till företagets utförande måtte beviljas största möjliga bidrag utan återbetalningsskyldighet från statens avdikningsanslag och lån från statens avdikningslånefond enl. därom i gällande författningar meddelade bestämmelser.

Gaddaröd pr DEGEBERGA den 1 december 1947.

Oscar Persson

Genom beslut den 7 april 1951 har Kungl. Lantbruksstyrelsen, som godkänt en ~~anläggningsk~~kostnad av 18.588:10 kr., till företaget beviljat bidrag med 9.290:- kr. och lån med 5.580:- kr. samt fastställt arbetsplanen { i oförändrat skick. ~~med tillägg, att~~

Betygas i tjänsten R. Andersson

DIARIE Nr 12380
K. LANTBRUKSSTYRELSEN
11 MAJ 1949

BETÄNKANDE

rörande bidrag från statens avdikningsanslag och lån från statens avdikningslånefond till

Nedre Gaddarödsbäckens dikningsföretag 1947
(företagets namn samt socken och län)
i Hörröds socken av Kristianstads län

Ordf. i styrelsen: / ~~Förtroendeman:~~ / ~~Ende intressent:~~ } Lantbrukaren Oscar Persson, Nr 5 Gaddaröd, Degeberga.
(titel, namn och adress)

Förrättningsman: Lantbruksingeniör Klas Westling
(titel och namn)

Förrättningsmannen förordnad den 9 mars 1945. Förrättningen avslutad den 1 dec. 1947.

Förslaget är upprättat { i samband med fullständig syn / ~~i samband med förenklad syn~~ / ~~utan samband med syn~~ ~~och omfattar hälfte handlingar och blad ritningar.~~ Vid förrättningen bestämd arbetstid: Innan utgången av år 1952. I kontrakt med Kungl. Lantbruksstyrelsen synes tidpunkten för företagets färdigställande böra angivas till den 31 december 1952.

Båtnad (social båtnad ej inräknad) { Avd. I 11.319:90 kronor / Avd. II 4.216:60 kronor.

Total kostnad (kostnad för en första rensning inräknad) { Avd. I 12.898:45 kronor. / Avd. II 5.689:65 kronor

För kostnadsberäkningen äro nedanstående å-priser karakteristiska:

Se synehandlingarnes kostnadsberäkning.

BERÄKNING AV STATSUNDERSTÖD.

Kostnadssammandrag.

	Samfällighet (Delföretag)	Arbets- och materialkostnad		Ersättningar		Förrättningskostnader och dylikt		Summa kostnad för utförandet		Kostn. för en första rensning	Total kostnad	
		kronor	öre	kronor	öre	kronor	öre	kronor	öre	kronor	kronor	öre
	Avd. I											
28,274 %	Förrättn.sökande	4757:	10	-	:-	199:	35	4956:	45	299:14	5255:	59
41,118 %	Ej förrättn.sökande	6917:	90	-	:-	289:	93	7207:	83	435:03	7642:	86
	Avd. II											
18,831 %	Förrättn.sökande	3168:	40	-	:-	132:	78	3301:	18	199:23	3500:	41
11,777 %	Ej förrättn.sökande	1981:	60	-	:-	83:	04	2064:	64	124:60	2189:	24

Areal, båtnad och kostnad samt bidragsberäkning.

Samfällighet (Delföretag)	Förbättrad mark: åker tomt har	åker tomt ar	annan mark har	annan mark ar	summa har	summa ar	Jordförbättring kronor	Jordförbättring öre	Social båtnad *)	Total kostnad kronor	Total kostnad öre	Kostnad per hektar kronor	Bidragskvot	Bidrag kronor
Avd. I														
Förrättn.sökande	3	43	0	38	3	81	4402:	-	3	5255:	59	1380:-	1/2	2620:-
Ej förrättn.sökande	5	96	6	50	12	46	6917:	90	3	7642:	86	615:-	1/2	3820:-
Avd. II														
Förrättn. sökande	1	45	0	52	1	97	2235:	-	3	3500:	41	1775:-	1/2	1750:-
Ej förrättn.sökande	2	56	0	17	2	73	1981:	60	3	2189:	24	800:-	1/2	1090:-

Av bidraget belöper omkring 8760:- kr. på företagets utförande och omkring 520:- kr. på en första rensning.

Låneberäkning.

Samfällighet (Delföretag) eller avdelning	Låntagarnas andel i jordförbättringen kronor	jordförbättringen öre	hela samfälligheten procent	kostnaden för utförandet kronor	kostnaden för utförandet öre	Lånekvot	Lån kronor
Avd. I							
Förrättn.sökande	4402:	-	28,274	4956:	45	1/2	2470:-
Ej förrättn.sökande	1362:	40	8,098	1419:	50	1/2	700:-
Avd. II							
Förrättn.sökande	2235:	-	18,831	3301:	18	1/2	1560:- x)
Ej förrättn.sökande	1424:	80	8,468	1484:	51	1/2	740:-

x) begränsat till 70 % av båtnaden.

Lån utgår icke till kostnaden för en första rensning.

Företaget är ännu icke påbörjat.

Större delen av de i företaget ingående vattenavloppen har tidigare ingått i ett dikesföretag, vartill förslag upprättades vid laga syneförrättning åren 1911-1912. av dåvarande lantbruksingeniör G.H. Lettström. Huruvida bidrag och lån av statsmedel utgått till 1911-1912 års företag är icke bekant för förslagsställaren.

Beträffande båtnadsuppskattningen så hänvisas till synehandlingarne, och består båtnaden dels av alstringsbåtnad (14.936:50 kr) och dels av brukningsbåtnad (600:- kr)

Företaget är ur enskild och allmän synpunkt nyttigt och önskvärt samt uppfyller villkoren för erhållande av bidrag och lån av statsmedel.

Fastigheternas åkerareal framgår av ett protokoll fogat till detta betänkande. Av detta framgår, att så gott som samtliga i företaget ingående fastigheter äro ofullständiga jordbruk. För brukningen av dessa är företagets utförande av största betydelse varför torrläggningsnämnden anser att stor social båtnad uppkommer genom företagets utförande, och att kvoten 1/2 bör tillämpas vid beräkning av statsbidraget till företaget.

På grund av vad som sålunda blivit utrett föreslås, att på sätt av förestående tabeller framgår till företaget beviljas dels bidrag från Statens avdikningsanslag med 9.280:- kronor och dels lån från Statens avdikningslånefond med 5.470:- kronor.

Kristianstad den 5 maj 1948.

På torrläggningsnämndens vägnar:

Bilagor:

A Diariebevis.
B Protokoll från sammanträde.
C Föreningshandling.
D Kostnadsberäkning för en första rensning.
E Fastighetsförteckning.

*) Beteckningar: 0 = ingen, 1 = ringa, 2 = avsevärd, 3 = stor.

Bil. A.

Att, såvitt framgår av härstädes fört vederbörligt diarium, besvär icke inom laga tid anförts över en enligt uppgift den 1 december 1947 avslutad laga syneförrättning angående Nedre Gaddarödsbäckens dikningsföretag 1947, avseende torrläggning av marker inom Gaddaröd N:ris 5 och 15 i Hörröds socken av Kristianstads län; det varder härmed till bevis meddelat. Stockholm i Söderbygdens vattendomstols kansli den 25 februari 1948.

Ex officio:

(G. Österholm)



Stämpel 3 kronor

Lantbruksingenjören Klas Westling, Kristianstad

Bil. B.

Protokoll fört vid sammanträde med delägarna i Nedre Gaddarödsbäckens dikningsföretag 1947 i Hörröds socken av Kristianstads län.

År 1947, december 1, kl. 10.30 f.m. hos Hilding Andersson i Gaddaröd 15.

Närvarande:

undertecknad, lantbruksingeniör

skiftesgodemännen Olof Anderberg från Slätteberga, Degeberga socken och Per Oskar Möller, Hörröds socken

sakägarna

Hilding Andersson, Oscar Persson, Anders Sjögren, Edvard Levin, Per Persson, Allan Göransson, Anders Erlandsson och Bror Bodelsson.

§ 1.

De närvarande beslutade söka största möjliga bidrag utan återbetalningsskyldighet från statens avdikningsanslag till företagets utförande samt uppdrogo för den skull åt ordföranden i arbetsstyrelsen för företaget dels att ingå till vederbörande myndighet med vördsam ansökning härom, dels att underteckna de kontrakt och förbindelser, som med anledning härav kunde erfordras och dels att utkvittera och uppbära utanordnade bidragsbelopp.

§ 2.

Sakägarna uppgåvo sitt innehav av åker sålunda

9	Hilding Andersson	6	hektar
4	Oscar Persson	8	"
5	Anders Sjögren	3	"
11	Edvard Levin	1	"
7	Per Persson	3.5	"
3	Allan Göransson	9	"
2	Anders Erlandsson	5	"
1	Bror Bodelsson	17	"
10	Per Johansson Kronbäck	2	hektar
6	Ernst Nilsson	6.5	" .

Gaddaröd pr DEGEBERGA den 1 december 1947.

8

Klas Westling.

lantbruksingeniör.

Justeras: Olof Anderberg Per-Oskar Möller

Bil. C.

F Ö R E N I N G

ingången mellan delägarna i Nedre Gaddarödsbäckens dikningsföretag 1947 i Hörröds socken av Kristianstads län.

Undertecknade överenskomma

1. att hos vederbörande myndighet göra en vördsam ansökning om lån från statens avdikningslånefond till gäldande av våra kostnader i företaget samt
2. att uppdraga åt ordföranden i arbetsstyrelsen för företaget dels att ingå med den vördsamma ansökningen, dels att underteckna de kontrakt och förbindelser, som med anledning härav kunde erfordras och dels att utkvittera och uppbära utanordnat lånebelopp.

Gaddaröd pr DEGEBERGA den 1 december 1947.

Oscar Persson
Hilding Henderson
Anders Jörgen
Allan Gustavsson
Per Persson

Bevittnas:

Olof Anderberg
kr. Klöttberga

Per Oskar Möller
kr. Gaddaröd Degeberga

Bil. D.

Beräkning av kostnaden för en första rensning av avlopp ingående i Nedre Gaddarödsbäckens dikningsföretag 1947 i Hörröds socken av Kristianstads län.

Str. A-B (2+35-11) 865 m á 0.80 kr pr m	=	692.00 kr
" B-C-D (11-15+30) 430 m á 0.60 kr pr m	=	258.00 kr
" B-E (30-32+16) 216 m á 0.50 kr pr m	=	108.00 kr
	Summa	1058.00 kr

Kristianstad i april 1948.

statens lantbruksingeniör.

Bil. E.

F A S T I G H E T S F Ö R T E C K N I N G.

Till nedanstående fastigheter, ingående i "Nedre Gaddarödsbäckens dikningsföretag 1947" i Kristianstads län, tillstyrkes lån från statens avdikningslånefond.

Hörröds socken.

Ah	1/64 mtl	5 8	Hörröd	Anders Sjögren
Ak	17/1024 mtl	5 9	"	Oscar Persson
Ag	1/96 mtl	15 7	"	" "
Af	23/512 mtl	15 11	"	Allan Göransson

Al	10/1344 mtl	15[26]	Hörröd	Per Persson
An	11/1344 mtl	15[27]	"	Hilding Andersson

Kristianstad i april 1948.

Klas Westling

statens lantbruksingeniör.

Sk.

314/51

LANTBRUKSSTYRELSEN
17 AUG. 1951
DIARIE NR 01273
BAK. NR

FÖRETAG: Nedre /Gaddarödsbäcken.

Arbetsplan upprättad av lantbruksingenjören K. Westling
i samband med år 1947 avslutad syneförrättning.
Statsunderstöd beviljade den 7 april 1951.
Statsbidrag
till företagets utförande ..... kr. 8.770
» en första rensning ..... » 520 kr. 9.290
Lån till företagets utförande ..... kr. 5.580

100

Skuldförbindelse överlämnad
till Ingemar Jacobsson
den 29/8 1951
godkänd den 12/9 1951.

L 3•1469

KONTRAKT.

Sedan Kungl. Lantbruksstyrelsen den 7 april 1951 till
Nedre Gaddarödsbäckens dikningsföretag 1947 i Hörröds socken,
KRISTIANSTADS LÄN

beviljat dels **statsbidrag** från **statens avdikningsanslag** med niotusentvåhundranittio (9.290) kronor, varav till företagets utförande åttatusensjuhundrasjuttio (8.770) kronor och till en första rensning av avloppen femhundratjugo (520) kronor, och dels **lån** från **statens avdikningslånefond** med femtusenfemhundraåttio (5.580) kronor och samtidigt fastställt arbetsplan för företaget, har följande överenskommelse träffats mellan å ena sidan Lantbruksstyrelsen och å andra sidan företaget genom dess ~~styrelse~~ förtroendeman ~~samtliga intressenter båda intressenter ende intressent.~~

§ 1.

Lantbruksstyrelsen utbetalar till företaget såsom förskott högst en tredjedel av statsbidraget och en tredjedel av lånet, sedan Styrelsen godkänt dels för detta kontrakts fullgörande lämnad säkerhetsförbindelse och dels för lånets återbetalning ställd med behörig borgen eller annan säkerhet försedd skuldförbindelse samt hos Lantbruksstyrelsen genom intyg av stats- eller kommunaltjänsteman eller eljest av två trovärdiga, ojäviga personer, som icke äro intressenter i företaget, styrkts, att arbetet på allvar igångsatts. Ytterligare utbetalning av bidraget och lånet sker efter Lantbruksstyrelsens bestämmande i den mån kostnaderna för utfört arbete och inköpt materiel motivera utbetalning eller arbetet slutförts och detta styrkts av lantbruksingenjör eller annan behörig tjänsteman.

§ 2.

Bidrags- och låntagare förbinder sig:

att i noggrann överensstämmelse med den fastställda arbetsplanen med de eventuella ändringar däri, som Lantbruksstyrelsen kan komma att efter framställning besluta, utföra företaget till den 1 september 1952;

att under året närmast efter avsyningen utföra en första rensning av i företaget ingående avlopp före september månads utgång;

att bestrida vad utöver beviljade statsmedel kan erfordras för företagets fullbordande, däri inberäknat kostnad för en första rensning av avloppen och till vederbörande lantbruksnämnd utgående gottgörelse för arbetsledning, avsyning m. m. samt vid dylika förrättningar erforderlig hantlangning;

att underhålla det utförda arbetet intill dess sådan underhållsskyldighet kan varda annan i laga ordning ålagd eller vederbörande därifrån befriats;

att vid arbetets utförande och underhållsskyldighetens fullgörande vidkännas Lantbruksstyrelsens inseende och kontroll;

att när sådant av Lantbruksstyrelsen eller av vederbörande tjänsteman inom lantbruksnämnden påfordras, förete behörigen verifierade räkenskaper för företaget ävensom att, därest torrläggningskostnad, vartill statsmedel beviljats, beräknats till högre belopp än verkliga kostnaden, efter föreskrift av Lantbruksstyrelsen vidkännas motsvarande minskning av bidraget och lånet;

att fullgöra de övriga åtaganden, som enligt Kungl. Maj:ts kungörelser angående villkoren för statsbidrag från statens avdikningsanslag och lån från statens avdikningslånefond åligga mottagare av ifrågavarande statsmedel; samt

att vid företagets utförande iakttaga de föreskrifter, som av Kungl. Maj:t eller Lantbruksstyrelsen härutöver må hava meddelats.

§ 3.

Har obehörig avvikelse från den fastställda arbetsplanen skett eller har arbetet icke utförts inom därför bestämd tid och Lantbruksstyrelsen ej heller medgivit anstånd med dess utförande eller skulle Styrelsen finna den säkerhet, som blivit ställd för lånets återbetalning, icke vidare nöjaktig, och ny säkerhet, som av Styrelsen godkännes, icke avlämnas inom bestämd tid eller erlägges icke den bestämda annuiteten i behörig tid, äger Lantbruksstyrelsen att inställa all vidare utbetalning av statsmedlen samt att återfordra vad därav uppburits. Å sålunda lyftade och återburna medel skall erläggas fem procent årlig ränta från lyftningsdagen till dess betalning sker.

§ 4.

Kostnader, som i följd av erhållna statsbidrag och lån må hava föranletts för Lantbruksstyrelsen, skola bestridas av respektive mottagare av dessa medel.

§ 5.

Detta kontrakt må av bidrags- och låntagaren när som helst uppsägas, dock, om någon del av beviljade statsmedel utbetalats, under villkor att återbäring därav sker enligt bestämmelserna i § 3.

Detta kontrakt är upprättat i två likalydande exemplar, varav vardera kontrahenten tagit ett.

Sadelmäd den 2-7 1951

Oskar Fersen

Att landskamrer Oskar Persson

i bägges vår närvaro egenhändigt undertecknat förestående kontrakt, intyga:

Nils Andersson — Ragnar Nilsson

Adress Gaddarød — Adress Gaddarød

Kungl. Lantbruksstyrelsen antager detta kontrakt.

Stockholm den 9 oktober 1951.

På Kungl. Lantbruksstyrelsens vägnar

Martin Högglund

Vederbörandes uppmärksamhet fästes å bestämmelserna dels i 7 kap. 58 § vattenlagen, vari stadgas att, därest företaget icke bragts till slut inom tid som i utlåtandet föreskrivits, vare frågan om företaget förfallen; dock att vattendomstolen må på förenämnda tids utgång gjord ansökning bevilja anstånd med företagets fullbordande, och dels i 13 kap. 17 § vattenlagen, vari stadgas att, därest det framtida underhållet försummas, Konungens Befallningshavande eller annan myndighet Konungen bestämmer äger själv bota bristen på den försumliges bekostnad.

Person. gdk

BESLUT
DEN 27 NOV. 1953
LANTBRUKSSTYRELSEN

LANTBRUKSSTYRELSEN
7 NOV. 1953
DIARIE Nr
SAK Nr

314
51

R A P P O R T

över verkställd avsyning av en första rensning av avloppet till "Nedre Gaddarödsbäckens dikningsföretag 1947" i Hörröds socken av Kristianstads län.

Planen fastställd den 7 april 1951.

Bidrag från statens avdikningsanslag till en första rensning av avloppet har beviljats med 520 kronor.

Arbetsstyrelsens ordförande: Lantbrukaren Oskar Persson, Nr 5 Gaddaröd pr Degeberga. ref.

Avsyningen verkställd av 1:ste assistenten Lars Kullman.

Arbetet med rensningen var utfört i nära anslutning till den fastställda arbetsplanen och förordas till godkännande.

Kristianstad den 3 nov. 1953.

Lars Kullman [redacted]

1:ste assistent hos statens [redacted]

Ber. till [illegible] 520 kr.

Utbet. bidrag 520 kr.
[illegible]

314/
5 /utfo.

BESLUT
DEN 2 JAN 1953
I
LANTBRUKSSTYRELSEN

LANTBRUKSSTYRELSEN
17 DEC. 1952
DIARIE Nr 2292
SAK Nr

RAPPORT

över verkställd avsyning av "Nedre Gaddarödsbäckens dikningsföretag 1947" i Hörröds socken av Kristianstads län.

Arbetsplanen fastställd den 7 april 1951.

Statsunderstöd: Bidrag från statens avdikningsanslag med 9.290:- kr. (utf. 8.770:- och till) (därav till en första rensning av avloppen 520:-- kr) och lån från statens avdikningslånefond med 5.580:- kr.

Kontrakt om företagets utförande antaget den 9 okt. 1951.

Arbetsstyrelsens ordförande: Lantbrukaren Oskar Persson, bf. Nr 5 Gaddaröd pr Degeberga.

Avsyningen verkställd av 1:ste assistenten Lars Kullman i dec. 1952. Härvid befanns arbetet vara utfört i nära anslutning till den fastställda arbetsplanen och förordas till godkännande.

Kostnaderna hava överstigit det belopp, som beräknats, när arbetsplanen fastställdes.

Kristianstad i dec. 1952.

Klas Westling

Statens lantbruksingeniör.

	Utf.	Bidr. rensn.	Lån
Ner.	8770	520	5580
tid utbet.	2500	—	1500
an utbet.	6270	—	4080

Godk. utf.
Utbet bidr 6270
" lån 4080

Gaddarödsbälten

Ordf. Lantbr. Oscar Persson,
Nr 5 Gaddaröd, Degeberga (brf)

Kontr.
Skulldf.
Säkerhetsförb.
Rekv.

BESLUT
DEN - 9 OKT. 1951
I
LANTBRUKSSTYRELSEN

LANTBRUKSSTYRELSEN
5 DEC. 1951
DIARIE Nr 7 1273
SAK Nr

BESLUT
DEN 11 DEC. 1951
LANTBRUKSSTYRELSEN

RAPPORT

över verkställd besiktning av "Nedre Gaddaröds bäckens dikningsföretag 1947" i Hörröds socken av Kristianstads län.

Arbetsplanen fastställd den 7 april 1951.

Statsunderstöd: Bidrag från statens avdikningsanslag med 9.290:- kronor och lån från statens avdikningslånefond med 5.580:- kronor.

Kontrakt om företagets utförande antaget den 9 okt. 1951.

Arbetsstyrelsens ordförande: Lantbrukaren Oskar Persson, nr 5 Gaddaröd pr Degeberga.

Besiktningen verkställd av undertecknad 1:ste assistent hos statens lantbruksingeniör i nov. 1951.

Kostnaderna för verkställt arbete enligt fastställt kostnadsförslag tillsammans med förrättningskostnader m.m. = 4000:- kr. Detta motsvarar 21.5 % av den fastställda kostnadssumman (18.588:10 kronor).

Kristianstad den 4 dec. 1951.

Lars Kullman

1:ste assistent hos statens lantbruksingeniör.

Bidr. $\frac{1}{3} \cdot 8770 = 2920$; $\cong 2500$

Lån $\frac{1}{3} \cdot 5580 = 1850$; $\cong 1500$

Utbet. bidr. 2500
Utbet. lån 1500

BESLUT
DEN 13 DEC. 1951
I
LANTBRUKSSTYRELSEN

LANTBRUKSSTYRELSEN
5 DEC. 1951
DIARIE Nr ~~12356~~
SAK Nr 1273/51

1273/51

Till Kungl. Lantbruksstyrelsen,

Stockholm.

Härjämte översändes en rapport över å "Nedre Gaddaröds-bäckens dikningsföretag 1947" till dags dato utfört arbete.

Rekvisitioner om en första utbetalning av bidrag och lån av statsmedel har förut blivit uppskickat till Lantbruksstyrelsen.

Kristianstad den 4 dec. 1951.

Lars Skullman

1:ste assistent hos statens lantbruksingeniör.

3075.

J 1273/51

AD/MG

Länsstyrelsen i Kristianstads län,
Kristianstad.

Sedan Lantbruksstyrelsen genom beslut den 7 april 1951 beviljat lån från statens avdikningslånefond med 5.580 kronor till utförande av NEDRE GADDARÖDSBÄCKENS DIKNINGSFÖRETAG 1947 i Hörröds socken, Kristianstads län, får Lantbruksstyrelsen härigenom lämna uppgift å de fastigheter inom företaget, vartill lån beräknats utgå.

Fastighet	Register-nummer	Ägare vid tidpunkten för låneansökningen
Hörröds socken		
Hörröd	5^{8}	Anders Sjögren
"	5^{9}	Oscar Persson
"	15^{7}	Densamme
"	15^{11}	Allan Göransson
"	15^{26}	Per Persson
"	15^{27}	Hilding Andersson

Stockholm den 11 december 1951.
Enligt uppdrag

Axel Danielsson