89

Blad 1.

Förslag i 7 blad till

Oretorpsbäckens dikningsföretag I och II

1948 i Lyngsjö, Västra Vrams och Östra Sönnarslövs socknar av Kristianstads län upprättat vid syneförrättning enligt bestämmelserna i 10 kap. vattenlagen.

Klas Westling

Statens lantbruksingenjör.

SÖDERBYGDENS 10 JUN 1948 VATTENDOMSTOL

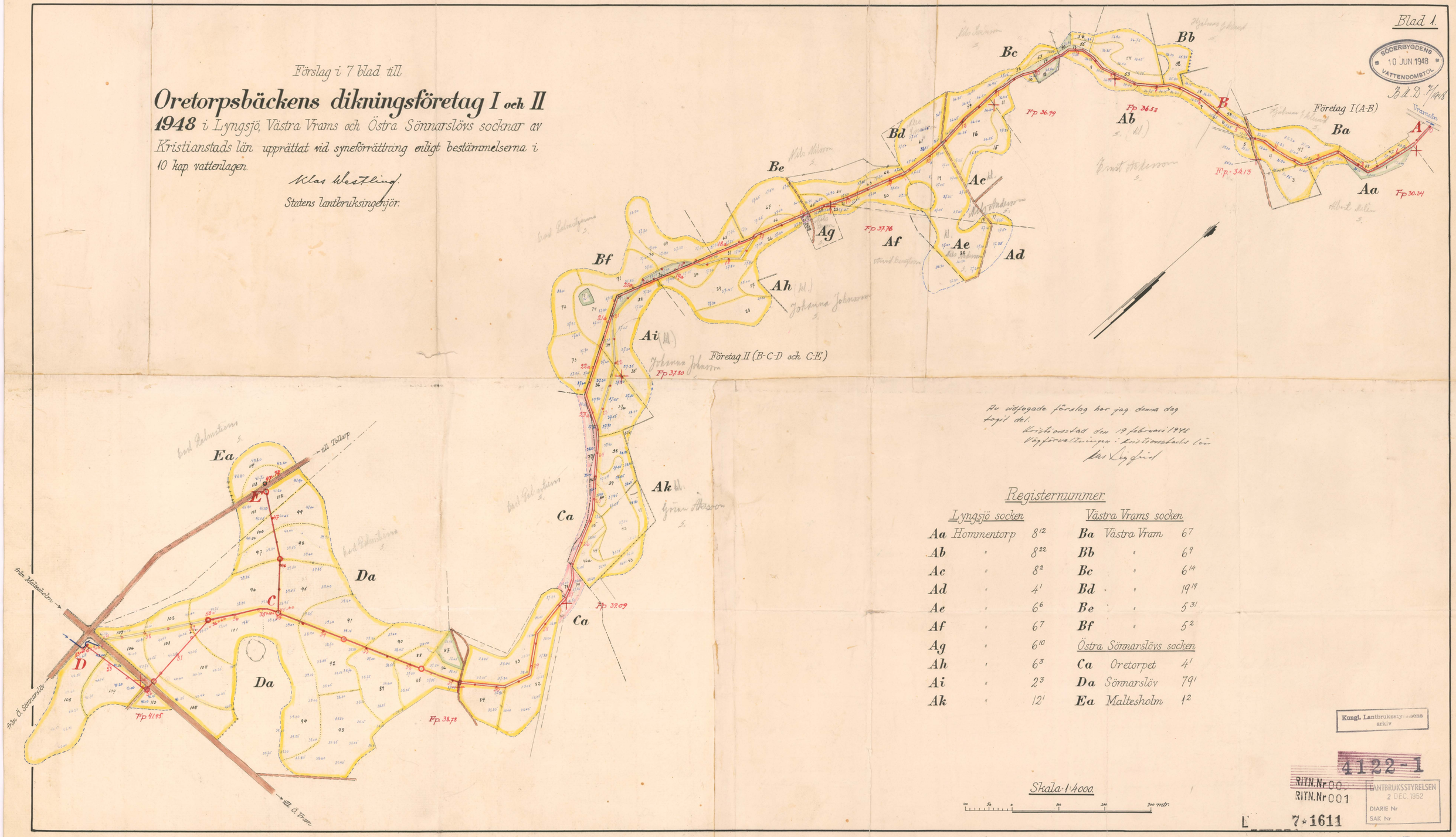

Av vidfogade förslag har jag denna dag togit del.

Kristianstad den 19 februari 1948

Vägförvaltningen i Kristianstads län

Kas Sigfrid

Registernummer

Lyngsjö socken			Västra Vrams socken		
Aa	Hommentorp	8^{12}	Ba	Västra Vram	6^{7}
Ab	"	8^{22}	Bb	"	6^{9}
Ac	"	8^{2}	Bc	"	6^{14}
Ad	"	4^{1}	Bd	"	19^{19}
Ae	"	6^{6}	Be	"	5^{31}
Af	"	6^{7}	Bf	"	5^{2}
Ag	"	6^{10}	Östra Sönnarslövs socken		
Ah	"	6^{3}	Ca	Oretorpet	4^{1}
Ai	"	2^{3}	Da	Sönnarslöv	79^{1}
Ak	"	12^{1}	Ea	Maltesholm	1^{2}

Skala 1:4000.

100 50 0 100 200 300 mtr.

Kungl. Lantbruksstyrelsens arkiv

4122-1

RITN.Nr 00

RITN.Nr 001

LANTBRUKSSTYRELSEN 2 DEC. 1952 DIARIE Nr SAK Nr

L 7*1611

Fritn

SÖDERBYGDENS VATTENDOMSTOL 10 JUN. 1948

Blad 2.

B.U.8 7/1948

Förslag i 7 blad till

Oretorpsbäckens dikningsföretag I och II 1948 i Lyngsjö, Västra Vrams och Östra Sönnarslövs socknar av Kristianstads län upprättat vid syneförrättning enligt bestämmelserna i 10 kap. vattenlagen.

Klas Westling

Statens lantbruksingenjör

Skalor:

för längd = 1:4000.

100 50 0 100 200 300 m.

för höjd = 1:100.

1 0.5 0 1 2 3 4 5 6 7 8 9 m.



Kungl. Lantbruksstyrelsens arkiv

RITN. Nr 002

LANTBRUKSSTYRELSEN 2 DEC. 1952 DIARIE Nr SAK Nr

L 7-1611

4122-2

91

SÖDERBYGDENS VATTENDOMSTOL 10 JUN 1948

Blad 3.

B.U.D. 7/1948

Förslag i 7 blad till

Oretorpsbäckens dikningsföretag I och II

1948 i Lyngsjö, Västra Vrams och Östra Sönnarslövs socknar av Kristianstads län upprättat vid syneförrättning enligt bestämmelserna i 10 kap. vattenlagen.

Klas Westling

Statens lantbruksingenjör.

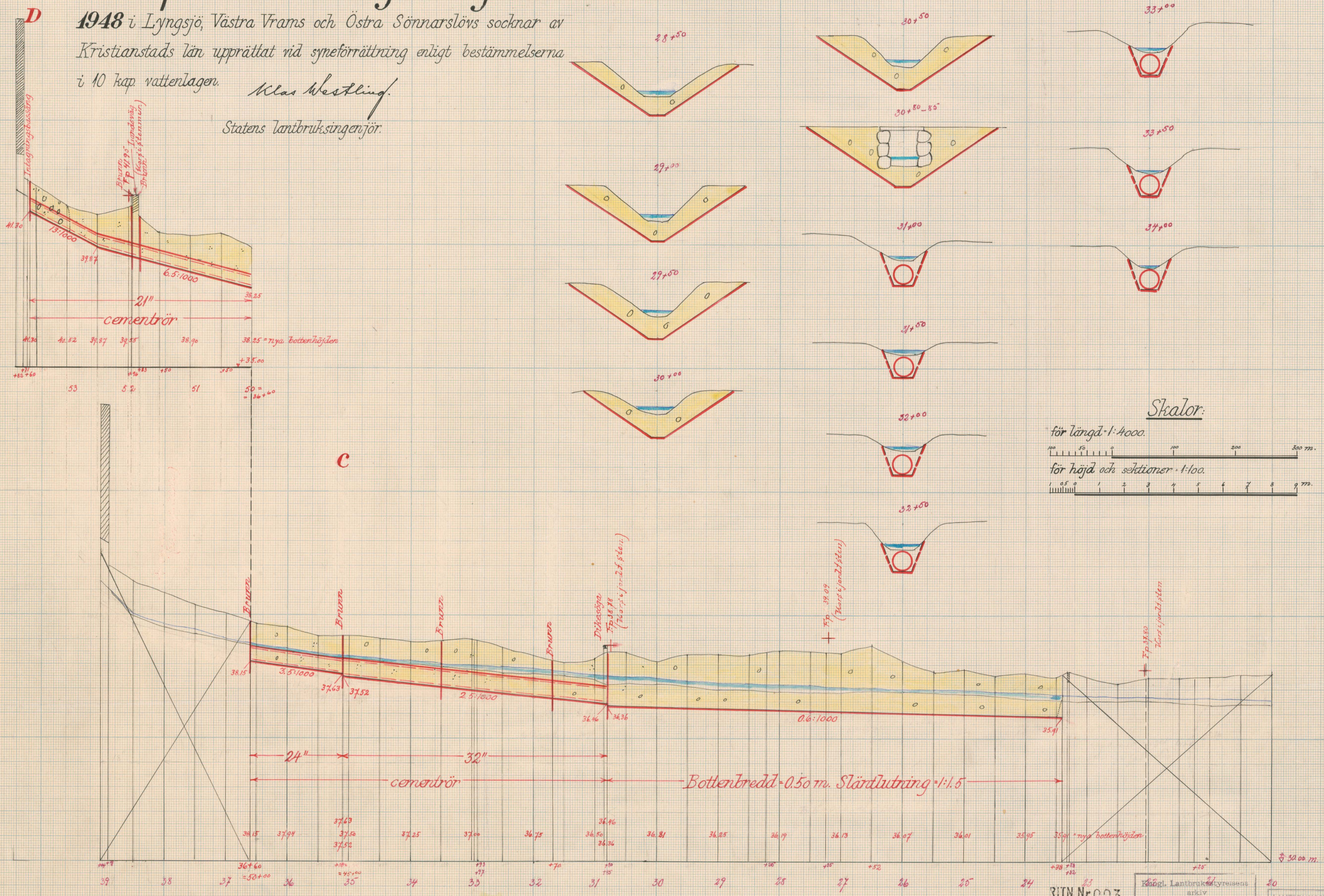

RITN. Nr 003

Kongl. Lantbruksstyrelsens arkiv

LANTBRUKSSTYRELSEN 2 DEC 1952 DIARIE Nr SAK Nr

L 7-1611 4122-3

92

SÖDERBYGDENS 10 JUN 1948 VATTENDOMSTOL

Blad 4.

B.U.D. 7/1948

Förslag i 7 blad till

Oretorpsbäckens dikningsföretag I och II

1948 i Lyngsjö, Västra Vrams och Östra Sönnarslövs socknar av Kristianstads län upprättat vid syneförrättning enligt bestämmelserna i 10 kap. vattenlagen.

Klas Westling

Statens lantbruksingenjör.

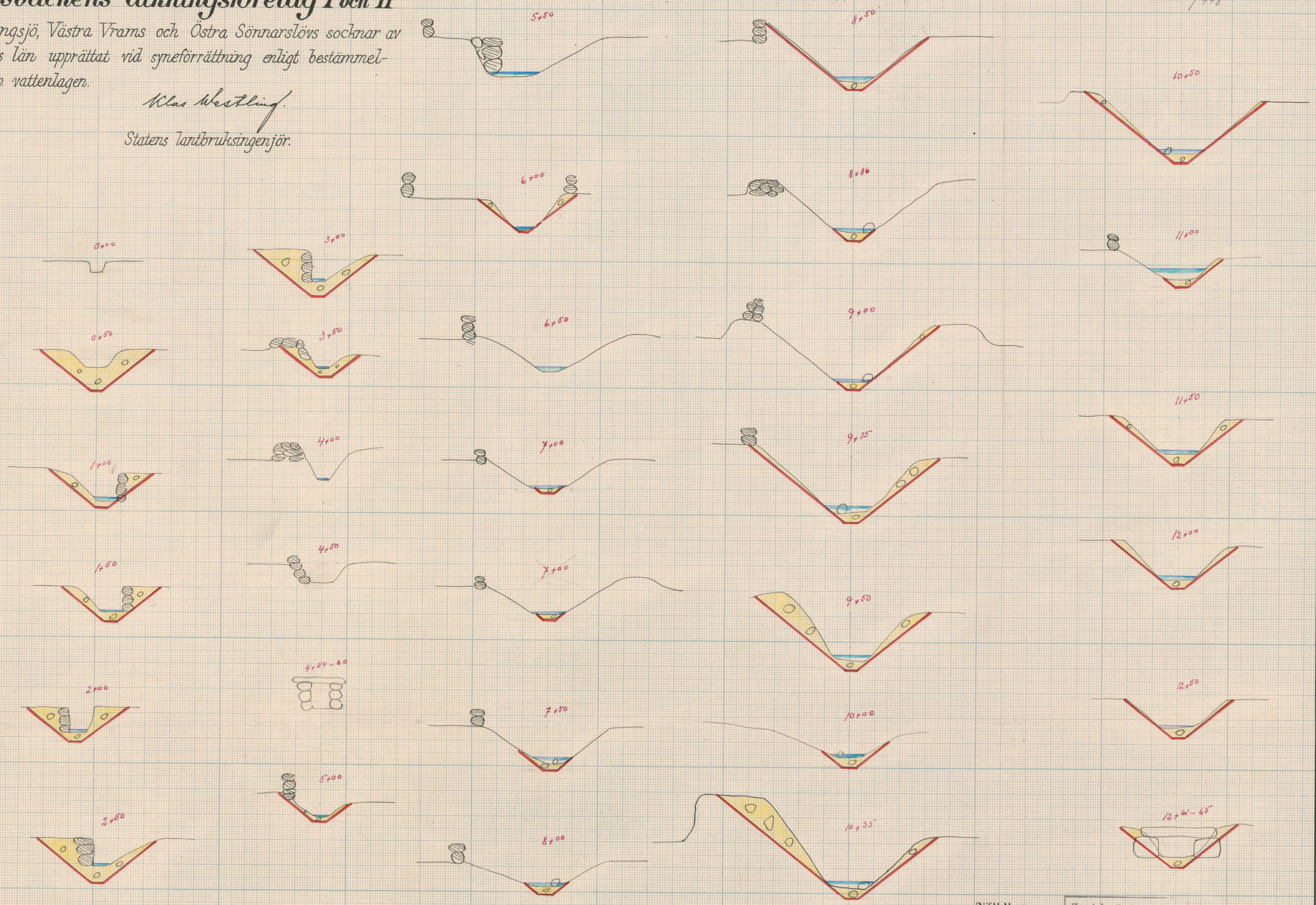

Skala 1:100.

RITN. Nr 004

Kungl. Lantbruksstyrelsens arkiv

LANTBRUKSSTYRELSEN 2 DEC 1952 DIARIE Nr SAK Nr

L 7*1611 4122-4

SÖDERBYGDENS VATTENDOMSTOL
10 JUN 1948
B.U.D. 7/1948

Blad 5.

Förslag i 7 blad till

Oretorpsbäckens dikningsföretag I och II

1948 i Lyngsjö, Västra Vrams och Östra Sönnarslövs socknar av Kristianstads län upprättat vid syneförrättning enligt bestämmelserna i 10 kap. vattenlagen.

Klas Westling.

Statens lantbruksingenjör.

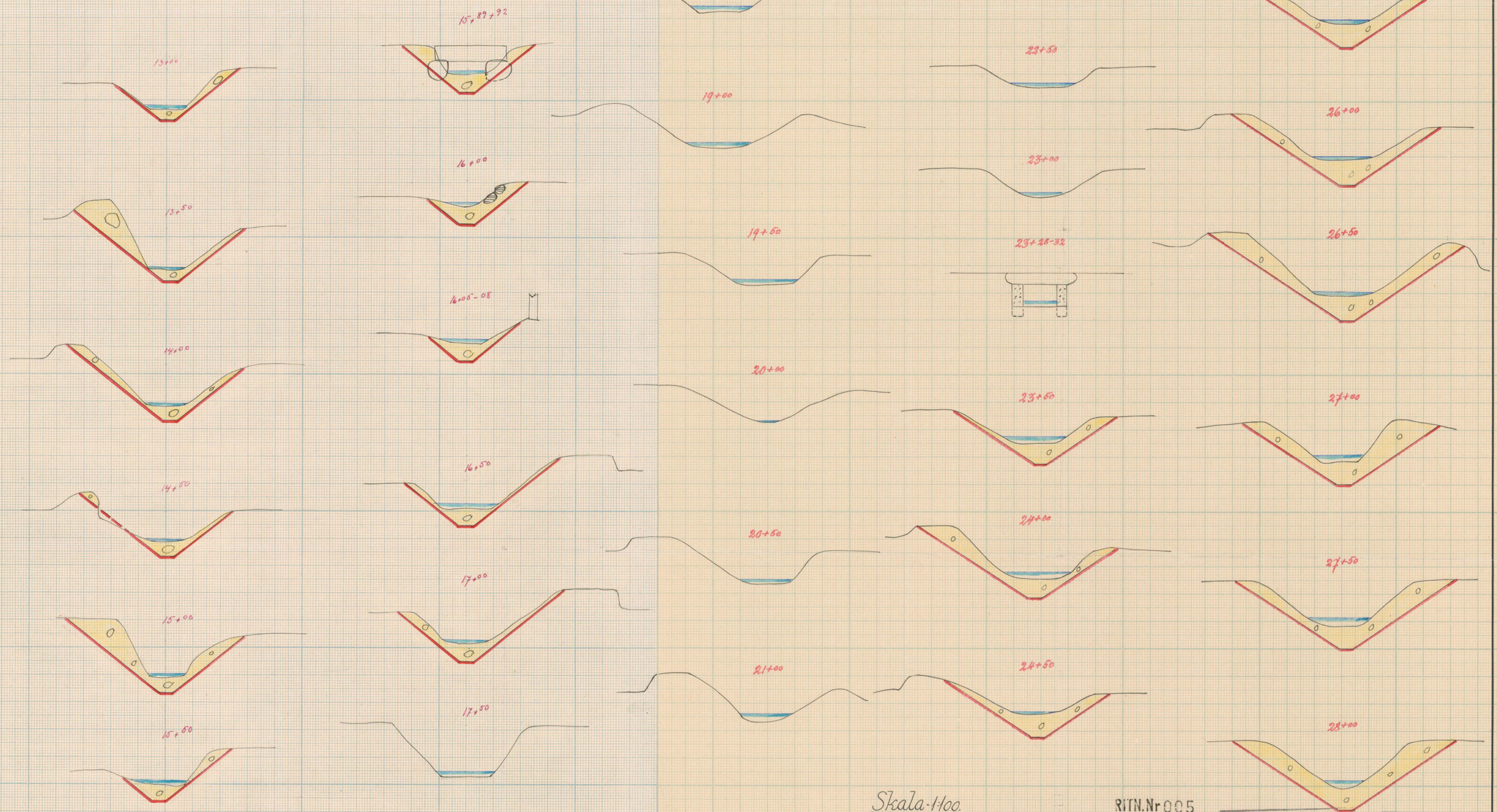

Skala 1:100.

1 0,5 0 1 2 3 4 5 6 7 8 9 mtr.

RITN. Nr 005

Kungl. Lantbruksstyrelsens arkiv

LANTBRUKSSTYRELSEN
2 DEC 1952
DIARIE Nr
SAK Nr

L 7*1611 4122-5

Förslag i 7 blad till

Oretorpsbäckens dikningsföretag I och II 1948

i Lyngsjö, Västra Vrams och Östra Sönnarslövs socknar av Kristianstads län upprättat vid syneförrättning enligt bestämmelserna i 10 kap. vattenlagen.

Klas Westling.

Statens lantbruksingenjör.

SÖDERBYGDENS VATTENDOMSTOL 10 JUN 1948
B.U.D. 7/1948

Blad 6.

Förslag till intagningsbassäng vid 53+60.

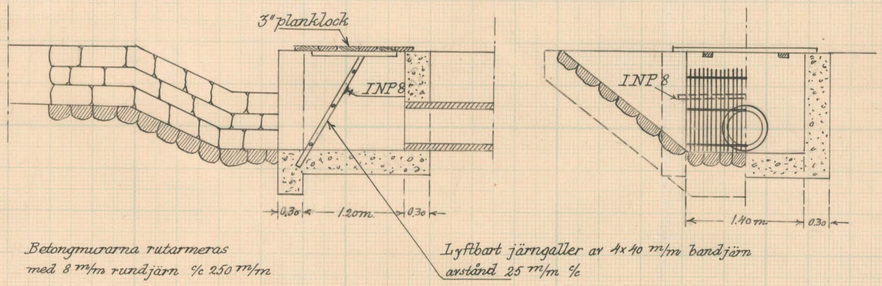

Förslag till dikesöga vid 30+80.

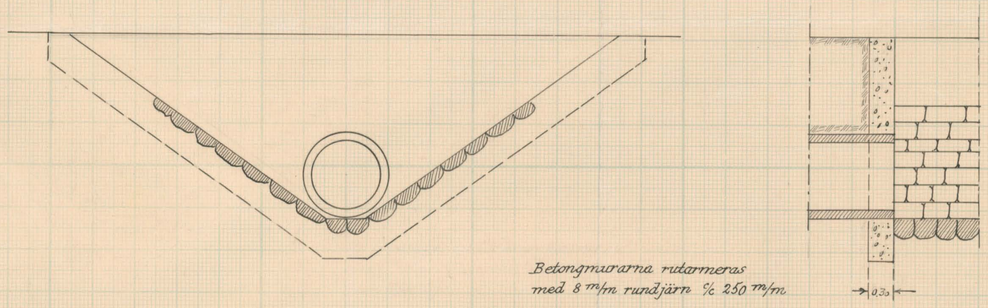

Typritning till intagningsbrunnar.

för 12" och 15" rörledningar.

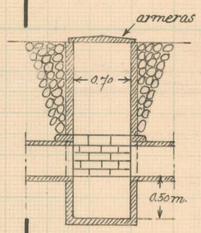

för 21"-32" rörledningar.

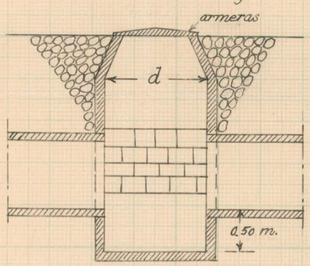

d = 0,9 m. för 21" och 24" ledningar.
d = 1,2 m. för 32" ledningar.

Typritning till vägbroar vid 12+61 och 15+89.

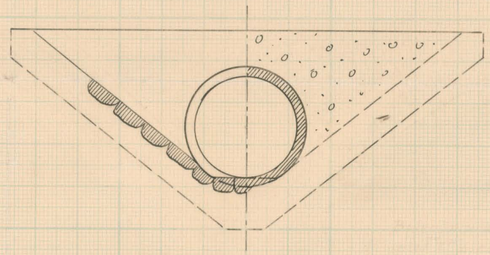

Betongmurarna rutarmeras
med 8 m/m rundjärn c/c 250 m/m.

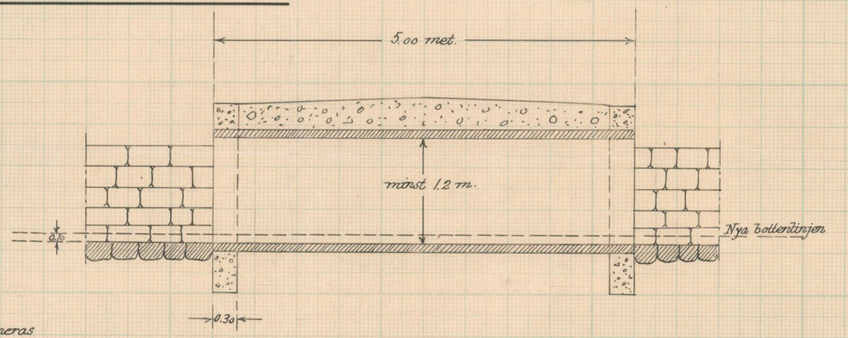

Skala 1:50.

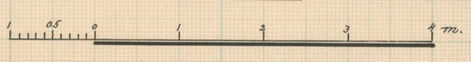

RITN. Nr 006
Kungl. Lantbruksstyrelsens arkiv
L 7-1611
4122-6
LANTBRUKSSTYRELSEN 2 DEC. 1952
DIARIE Nr
SAK Nr

95

SÖDERBYGDENS VATTENDOMSTOL 10 JUN 1948
B.R.D. 7/1948

Blad 7.

Förslag i 7 blad till

Oretorpsbäckens dikningsföretag I och II 1948

i Lyngsjö, Västra Vrams och Östra Sönnarslövs socknar av Kristianstads län

upprättat vid syneförrättning enligt bestämmelserna i 10 kap. vattenlagen.

Klas Westling

Statens lantbruksingenjör.

Skala 1:50.

1 0.5 0 1 2 3 4 mtr.

Förslag till avlopp genom landsvägen vid 51+83



RITN.Nr 007
Kungl. Lantbruksstyrelsens arkiv
LANTBRUKSSTYRELSEN 2 DEC. 1952 DIARIE Nr SAK Nr
L 7-1611
4122-7

Akt nr:

11-KLS-1611

4122-7

SÖDERBYGDENS VATTENDOMSTOL
10 JUN 1948

L_____7*1611

B.U.D. 7/1948

LANTBRUKSSTYRELSEN
2 DEC. 1952
DIARIE Nr
SAK Nr

Kungl. Lantbruksstyrelsens
arkiv

Originalhandlingar

rörande

Oretorpsbäckens dikningsföretag I och II 1948

i Lyngsjö, V. Vrams och Ö. Sönnarslövs socknar

av Kristianstads län.

Nederbördsområde nr 88.

ORIGINALHANDLINGAR

rörande

torrläggning av mark inom Hommentorp n:ris 2,4,6,8 och 12 i Lyngsjö socken, Västra Vram n:ris 5,6 och 19 i Västra Vrams socken samt Oretorpet nr 4, Sönnarslöv nr 79 och Maltesholm nr 1 i Östra Sönnarslövs socken av Kristianstads län; upprättade åren 1946-48 vid syneförrättning enligt vattenlagen av

Klas Westling

statens lantbruksingeniör.

Handlingarna innehålla förutom titelblad sextiotre (63) skrivna och paginerade sidor samt åtföljas av plan-, profil- och sektionsritningar i 7 blad + 2 tidningar.

NORMAL 2
A 1946

ÖVERSIKTSKARTA

Skala 1:100.000.

Generalstabsblad nr 5 (Lund) och nr 6 (Kristianstad).

NORMAL 2

Protokoll fört vid syneförrättning enligt 10 kap. vattenlagen rörande upptagande av vattenavlopp för torrläggning av mark inom Hommentorp n:ris 2,4,6,8 och 12 i Lyngsjö socken, Västra Vram n:ris 5,6 och 19 i Västra Vrams socken samt Oretorpet nr 4 och Sönnarslöv nr 79 i Östra Sönnarslövs socken av Kristianstads län.

X År 1946, oktober 30, kl. 10 f.m. på Maltesholms godskontor.

Närvarande:

undertecknad lantbruksingeniör, förrättningsman

skiftesgodemännen Nils Y.Nilsson i Trobrodal och Carl Rietz båda från Östra Vrams socken

sökandena

Carl Palmstierna, Maltesholm

Nils Nilsson i V. Vram nr 5,

✓ Nils Svensson i V. Vram nr 6, ny ägare efter S.V.Brandt som i sin tur efterträtt Nils Göransson,

Hjalmar Eklund i V.Vram nr 6,

✓ Albert Molin i Hommentorp nr 8,

Göran Åkesson i " nr 12,

Johanna Johnsson genom sin son Zander Persson dock utan fullmakt,

Ernst Andersson i Hommentorp nr 8 och

Nils Andersson i Hommentorp nr 6, ny ägare efter Per Nilsson.

§ 1.

Det för förrättningsmannen utfärdade förordnandet upplästes.

§ 2.

Jäv mot synemännen anmäldes ej, ej heller visste dessa med sig något jävsförhållande till någon av sakägarna.

§ 3.

Den efter verkställda förundersökningar upprättade profilritningen över det avloppsdike, om vars utförande fråga var företeddes tillika med plankarta över den mark, som befunnits för sin torrläggning beroende av företagets utförande.

I samband härmed meddelade sakägarna, att en syneförrättning handlagts rörande det vattenavlopp, om vars utförande fråga nu var, av förre lantbruksingeniören L. Holmström år 1939. I samband med denna förrättning hade bestämts, att företaget skulle vara utfört före utgången av år 1941. Förlängning av arbetstiden hade sedan medgivits av Söderbygdens vattendomstol till och med år 1946. Ingen sakägare önskade emellertid utföra företaget enligt 1939 års förslag, som avsåge avloppens igenläggning med rör, enär detta ansågs ställa sig för dyrbart. På grund av att arbetstiden för 1939 års företag ej utginge förrän vid 1946 års utgång, vore det emellertid ej möjligt att avsluta nu ifrågavarande förrättning och utredning förrän i början av år 1947.

§ 4.

Sökandena yrkade, att avloppen skulle utföras till sådant djup och dimensioner att trygghet mot översvämning samt möjlighet till markens torrläggning till omkring 1.2 meters djup därigenom i regel bleve beredd, och ansågo sakägarna att vid förslagets upprättande hänsyn borde tagas till följande synpunkter, nämligen

dels att större delen av avloppet borde utföras som öppet dike, och gällde detta närmast inom Hommentorps, Västra Vrams och Oretorpets mark,

dels att avloppet mellan 17+00 - 23+50 borde flyttas till gränsen mellan Västra Vram och Hommentorp samt

dels att avloppet å Sönnarslövs marker till större delen borde utföras som täckt ledning, enär fallförhållandena här voro goda och vattenmängden förhållandevis mindre.

§ 5.

Mark till avloppets utvidgning och rätning ansågo de närvarande böra av vederbörande jordägare upplåtas utan ersättning. Däremot ansågo de närvarande, att ersättning för intrång av jord- och stenupplag borde utgå.

§ 6.

Broar för över avloppet ledande vägar funnes f.n. vid 4+54, 12+61, 15+89, 30+80 och 38+91 samt vid 23+28 å vilken sistnämnda plats bro dock ansågs bliva överflödig, därest avloppet flyttades till gränsen å sätt som ovan i § 4 nämnts. Sakägarna yrkade nu, att erforderliga broar skulle ombyggas i samband med torrläggningsarbetenas utförande i övrigt.

Beträffande landsvägstrumman vid 38+91 meddelade sakägarna,

att det kunde anses ostridigt, att trumman tillkommit före 1 januari 1880.

§ 7.

Jämlikt bestämmelserna i vattenlagen 10 kap. 72 § uppdrogo synemännen åt frihherre Carl Palmstierna å Maltesholm att i vederbörlig ordning utfärda kallelser till sammanträde för styrelseval. På grund härav anhöll friherre Palmstierna, att i kungörelser till nästa sammanträde skulle intagas, att styrelseval skulle äga rum då.

§ 8.

Synemännen meddelade, att de omedelbart ämnade påbörja uppskattning av den båtnad, som kunde beräknas uppkomma genom företagets utförande. Resultatet av denna uppskattning skulle jämte förslag till företagets utförande med kostnadsberäkning m.m. framläggas för intressenterna vid nytt sammanträde, vilket skulle hållas å ort och tid, varom kungörelser skulle utfärdas i enlighet med därom i vattenlagen meddelade bestämmelser.

Maltesholm pr TOLLARP den 30 oktober 1946.

Klas Westling

statens lantbruksingeniör.

Biträdande gode män:

[illegible] Carl Rist

År 1948, mars 12, kl. 10.30 f.m. på Maltesholms godskontor.

Närvarande:

förutnämnda synemän och nedannämnda sakägare

Carl Palmstierna å Maltesholm,

Nils Andersson i Hommentorp nr 6,

Ernst Andersson i " nr 8,

Nils Nilsson i Västra Vram nr 5,

Nils Svensson i " " nr 6,

Hjalmar Eklund i " " nr 6,

Albert Molin i Hommentorp nr 8,

Göran Åkesson i " nr 12,

Arvid Bengtsson i Hommentorp nr 6 och

Sander Persson såsom ombud för dels sin moder Johanna Johnsson och dels för Nils Persson i Hommentorp nr 6.

§ 9.

Det av förrättningsmannen upprättade förslaget med därtill hörande längder genomgicks med sakägarna, varjämte synemännens utlåtande angående företagen upplästes för delägarna.

§ 10.

Till ordförande i arbetsstyrelsen för företagen valdes friherre Carl Palmstierna, Maltesholm, och till övriga ledamöter Nils Nilsson i Västra Vram nr 5 och Hjalmar Eklund i Västra Vram nr 6. Till personlig suppleant för Palmstierna utsågs inspektoren Folke Nilsson å Kristinelund, och till personliga suppleanter för Nils Nilsson och Hjalmar Eklund utsågos Sander Persson Hommentorp nr 6 respektive Albert Molin i Hommentorp nr 8.

Att emottaga och förvara till företagen hörande kartor och handlingar uppdrogs åt friherre Carl Palmstierna, adress Maltesholm pr Tollarp.

§ 11.

Arvodesräkning överlämnades, och meddelade förrättningsmannen, att av beloppet i räkningen skulle 1.744 kronor 00 öre inom 30 dagar från nedanstående dag vara inbetalt till Kungl. Lantbruksstyrelsen, Stockholm 16, genom inbetalning å dess postgirokonto nr 1036.

§ 12.

Sedan bestämmelserna angående besvär mot förrättningen enligt grunder i vattenlagen 11 kap. 85 § meddelats sakägarna, förklarades förrättningen avslutad.

5.

§ 13.

Under sammanträdet hade Göran Åkesson yrkat [rör över sin fastighet litt Ak Hommentorp. Om diket det oaktat föreslogs öppet här, yrkade han, att diket bibehölls å nuv. plats, och att bro utfördes över diket.]

Maltesholm pr TOLLARP den 12 mars 1948.

Klas Westling

statens lantbruksingenjör.

Biträdande gode män:

[illegible] [illegible]

LÄNSSTYRELSEN
I
KRISTIANSTADS LÄN

LANDSKANSLIET

30 ~~470.~~ 6. 192/46.

Till Statens lantbruksingenjör Klas Westling,

Kristianstad.

Jämlikt 10 kap. 33 § vattenlagen finner länsstyrelsen på ansökan av friherre C. Palmstierna, Maltesholm, m.fl. skäligt förordna Eder att i enlighet med föreskrifterna i vattenlagen, därest laga hinder ej möter, verkställa syneförrättning rörande upptagande av den s.k. Oretorpsbäcken för torrläggning av mark inom Oretorp i Östra Sönnarslövs socken, Hommentorp i Lyngsjö socken samt Västra Vrams by i Västra Vrams socken.

Kristianstad i landskansliet den 21 juni 1945.

A.E. Rodhe

(A.E. Rodhe)

Folke Haglund

(Folke Haglund)

44/40 Ekdm.
347 E.

30a 40

Nr. 44/40 Ekdag
Ank. den 19 JUNI 1945
till Landskansliet
i Kristianstads län

Till Länsstyrelsen i Kristianstads län,

Undertecknade anhålla härmed vördsamt om förordnande för förrättningsman att enligt gällande vattenlag handlägga syneförrättning rörande upptagande av den s,k. Oretorpsbäcken för torrläggning av mark inom Oretorp i Östra Sönnarslövs socken, Hommentorp i Lyngsjö socken samt Västra Vrams by i Västra Vrams socken av Kristianstads län.

De sakägare, som beröras av företaget, torde först med säkerhet kunna angivas av förrättningsmannen.

Maltesholm m.m. den 17. juni 1945.

[illegible] Göran Åkesson
Erik Modig Karl Nilsson
Johanna Johnsson Ernst Andersson
Per Nilsson Albert Molin
Hjalmar Eklund Nils Göransson
Nils Nilsson Nils Persson

8.

31

Lantbruksingeniörens kungörelse rörande syneförrättning inom Hommentorp n:ris 2,4,6,8 och 12 i Lyngsjö socken, Västra Vram n:ris 5,6 och 19 i Västra Vrams socken samt Oretorpet nr 4 och Sönnarslöv nr 79 i Östra Sönnarslövs socken av Kristianstads län den 30 oktober 1946 kl. 10 f.m.

K U N G Ö R E L S E.

Syneförrättning enligt 10 kap. vattenlagen rörande upptagande av vattenavlopp för torrläggning av mark inom Hommentorp n:ris 2, 4, 6, 8 och 12 i Lyngsjö socken, Västra Vram n:ris 5, 6 och 19 i Västra Vrams socken samt Oretorpet nr 4 och Sönnarslöv nr 79 i Östra Sönnarslövs socken av Kristianstads län kommer att handläggas vid sammanträde på Maltesholms godskontor, Östra Sönnarslövs socken, den 30 oktober 1946 kl. 10 f.m., då sakägare hava att tillstädeskomma för utförande av sin talan.

Kristianstad den 7 oktober 1946.

Klas Westling.

statens lantbruksingeniör.

Anslaget i laga ordning
i V. och Ö. Vrams församlingar
den 13.10. 1946.
Folke Ammemark

Avsänd till pastorsämbetet i Västra Vrams socken den 7 oktober 1946.

32 9.

Lantbruksingeniörens kungörelse rörande syneförrättning inom Hommentorp n:ris 2,4,6,8 och 12 i Lyngsjö socken, Västra Vram n:ris 5,6 och 19 i Västra Vrams socken samt Oretorpet nr 4 och Sönnarslöv nr 79 i Östra Sönnarslövs socken av Kristianstads län den 30 oktober 1946 kl. 10 f.m.

K U N G Ö R E L S E.

Syneförrättning enligt 10 kap. vattenlagen rörande upptagande av vattenavlopp för torrläggning av mark inom Hommentorp n:ris 2, 4, 6, 8 och 12 i Lyngsjö socken, Västra Vram n:ris 5, 6 och 19 i Västra Vrams socken samt Oretorpet nr 4 och Sönnarslöv nr 79 i Östra Sönnarslövs socken av Kristianstads län kommer att handläggas vid sammanträde på Maltesholms godskontor, Östra Sönnarslövs socken, den 30 oktober 1946 kl. 10 f.m., då sakägare hava att tillstädeskomma för utförande av sin talan.

Kristianstad den 7 oktober 1946.

Klas Westling

statens lantbruksingeniör.

Anslaget i laga ordning
i Köpinge Lyngsjö församling
den 13 oktober 1946
Folke Holmstedt
Kyrkoherde v. Pastor Kommunister Kyrkoadjunkt

Avsänd till pastorsämbetet i Lyngsjö socken den 7 oktober 1946.

Lantbruksingeniörens kungörelse rörande syneförrättning inom Hommentorp n:ris 2,4,6,8 och 12 i Lyngsjö socken, Västra Vram n:ris 5,6 och 19 i Västra Vrams socken samt Oretorpet nr 4 och Sönnarslöv nr 79 i Östra Sönnarslövs socken av Kristianstads län den 30 oktober 1946 kl. 10 f.m.

10.

33

K U N G Ö R E L S E.

Syneförrättning enligt 10 kap. vattenlagen rörande upptagande av vattenavlopp för torrläggning av mark inom Hommentorp n:ris 2, 4, 6, 8 och 12 i Lyngsjö socken, Västra Vram n:ris 5, 6 och 19 i Västra Vrams socken samt Oretorpet nr 4 och Sönnarslöv nr 79 i Östra Sönnarslövs socken av Kristianstads län kommer att handläggas vid sammanträde på Maltesholms godskontor, Östra Sönnarslövs socken, den 30 oktober 1946 kl. 10 f.m., då sakägare hava att tillstädeskomma för utförande av sin talan.

Kristianstad den 7 oktober 1946.

Klas Westling

statens lantbruksingenjör.

Kungjort i Ö. Sönnarslöv den 13 oktober 1946.

Ernst Nilsson

kk.

Avsänd till pastorsämbetet i Östra Sönnarslövs socken den 7 oktober 1946.

35

Lantbruksingeniörens kungörelse rörande syneförrättning inom Hommentorp n:ris 2,4,6,8 och 12 i Lyngsjö socken, Västra Vram n:ris 5,6 och 19 i Västra Vrams socken samt Oretorpet nr 4, Sönnarslöv nr 79 och Maltesholm nr 1 i Östra Sönnarslövs socken av Kristianstads län den 12 mars 1948 kl. 10.30 f.m.

KUNGÖRELSE.

Syneförrättningen enligt 10 kap. vattenlagen rörande utförande av vattenavlopp för torrläggning av mark inom Hommentorp n:ris 2,4,6,8 och 12 i Lyngsjö socken, Västra Vram n:ris 5,6 och 19 i Västra Vrams socken samt Oretorpet nr 4, Sönnarslöv nr 79 och Maltesholm nr 1 i Östra Sönnarslövs socken av Kristianstads län, vilket företag även angår allmän väg inom torrläggningsområdet, kommer att handläggas vid nytt sammanträde på Maltesholms godskontor den 12 mars 1948 kl. 10.30 f.m., då bl.a. styrelseval kommer att förrättas.

Kristianstad den 18 februari 1948.

Klas Westling

statens lantbruksingeniör.

Anslaget i laga ordning
i V. ~~och Ö.~~ Vrams församling~~ar~~
den 22 febr. 1948
Tolle Lunnemark
Kyrkoherde v. Pastor Komminister Kyrkoadjunkt

Avsänd till pastorsämbetet i Västra Vrams socken den 18 februari 1948.

Lantbruksingeniörens kungörelse rörande syneförrättning inom Hommentorp n:ris 2,4,6,8 och 12 i Lyngsjö socken, Västra Vram n:ris 5,6 och 19 i Västra Vrams socken samt Oretorpet nr 4, Sönnarslöv nr 79 och Maltesholm nr 1 i Östra Sönnarslövs socken av Kristianstads län den 12 mars 1948 kl. 10.30 f.m.

K U N G Ö R E L S E.

Syneförrättningen enligt 10 kap. vattenlagen rörande utförande av vattenavlopp för torrläggning av mark inom Hommentorp n:ris 2,4,6,8 och 12 i Lyngsjö socken, Västra Vram n:ris 5,6 och 19 i Västra Vrams socken samt Oretorpet nr 4, Sönnarslöv nr 79 och Maltesholm nr 1 i Östra Sönnarslövs socken av Kristianstads län, vilket företag även angår allmän väg inom torrläggningsområdet, kommer att handläggas vid nytt sammanträde på Maltesholms godskontor den 12 mars 1948 kl. 10.30 f.m., då bl.a. styrelseval kommer att förrättas.

Kristianstad den 18 februari 1948.

Klas Westling

statens lantbruksingeniör.

Anslaget i laga ordning
i ~~Köpinge~~ Lyngsjö församling
den 22 februari 1948
Folke Johnsson
Kyrkoherde ~~v. Pastor Kommunister Kyrkoadjunkt~~

Avsänd till pastorsämbetet i Lyngsjö socken den 18 februari 1948.

37

Lantbruksingeniörens kungörelse rörande syneförrättning inom Hommentorp n:ris 2,4,6,8 och 12 i Lyngsjö socken, Västra Vram n:ris 5,6 och 19 i Västra Vrams socken samt Oretorpet nr 4, Sönnarslöv nr 79 och Maltesholm nr 1 i Östra Sönnarslövs socken av Kristianstads län den 12 mars 1948 kl. 10.30 f.m.

K U N G Ö R E L S E.

Syneförrättningen enligt 10 kap. vattenlagen rörande utförande av vattenavlopp för torrläggning av mark inom Hommentorp n:ris 2,4,6,8 och 12 i Lyngsjö socken, Västra Vram n:ris 5,6 och 19 i Västra Vrams socken samt Oretorpet nr 4, Sönnarslöv nr 79 och Maltesholm nr 1 i Östra Sönnarslövs socken av Kristianstads län, vilket företag även angår allmän väg inom torrläggningsområdet, kommer att handläggas vid nytt sammanträde på Maltesholms godskontor den 12 mars 1948 kl. 10.30 f.m., då bl.a. styrelseval kommer att förrättas.

Kristianstad den 18 februari 1948.

Klas Wedling

statens lantbruksingenjör.

Kungjort i Ö. Sönnarslöv den 22 februari 1948.
Ernst Nilsson
Kk.

Avsänd till pastorsämbetet i Östra Sönnarslövs socken den 18 februari 1948.

F Ö R T E C K N I N G

över delägare i det avdikningsföretag, som avser upptagande av vattenavlopp för torrläggning av mark inom Hommentorp n:ris 2,4,6,8 och 12 i Lyngsjö socken, Västra Vram n:ris 5,6 och 19 i Västra Vrams socken samt Oretorpet nr 4 och Sönnarslöv nr 79 i Östra Sönnarslövs socken av Kristianstads län, vilka jämlikt vattenlagen 10 kap. 8 och 40 §§ underrättats angående sammanträdet den 30 oktober 1946 kl 10 f.m.

1.	Friherre	Carl Palmstierna,	Maltesholm		TOLLARP
2.	Lantbrukare	Nils Nilsson,	V. Vram nr	5	"
3.	"	S.V. Brandt,	" "	6	"
4.	"	Hjalmar Eklund,	" "	6	"
5.	"	Albert Molin,	Hommentorp nr	8	"
6.	"	Ernst Andersson,	" "	8	"
7.	"	Nils Andersson,	" "	6	"
8.	"	Erik Modig,	" "	4	"
9.	"	Arvid Bengtsson,	" "	6	"
10.	"	Karl Nilsson,	" "	6	"
11.	"	Nils Persson,	" "	6	"
12.		Per Johnssons sterbhus,	" "	6	"
13.	Fr.	Johanna Johnsson,	" "	2	"
14.	Lantbrukare	Göran Åkesson,	" "	12	"

Att underrättelser avsänts till förestående sakägare med posten den 7 oktober 1946, intygas

ex officio:

Klas Westling.

Angående sammanträdet den 12 mars 1948 kl. 10.30 f.m. har underrättelse avsänts till

15. Vägförvaltningen i Kristianstads län, adr. Kristianstad, betygas

ex officio

Klas Westling.

U T L Å T A N D E

angående utförande av vattenavlopp för torrläggning av mark inom Hommentorp n:ris 2,4,6,8 och 12 i Lyngsjö socken, Västra Vram n:ris 5, 6 och 19 i Västra Vrams socken samt Oretorpet nr 4, Sönnarslöv nr 79 och Maltesholm nr 1 i Östra Sönnarslövs socken av Kristianstads län avgivet av synemännen vid syneförrättning enligt 10 kap. vattenlagen åren 1946-48.

Avdikningsområdets belägenhet, laga hinder m.m.

Företaget, som till huvudsaklig del avser torrläggning av redan odlad jord, är att hänföra till dikning. Det är beläget å Helgeåns nederbördsområde nr 88. Mot företagets utförande på sätt i detta utlåtande närmare finnes angivet möter enligt synemännens förmenande icke något laga hinder. Det antecknas härvid här, att en förrättning rörande samma torrläggningsområde handlagd år 1939 ej utförts inom av synemännen föreskriven och sedermera av vattendomstol förlängd tid.

Sökande, företagets planläggning m.m.

Sökande till förrättningen äro

Carl Palmstierna	såsom	ägare	till	fastigheterna Maltesholm 1^{2}, Sönnarslöv 79^{1}, Oretorpet 4^{1} och V:a Vram 5^{2},
Nils Göransson	"	"	till	fastigheterna V:a Vram 6^{14} och 19^{19},
Hjalmar Eklund	"	"	"	" " " 6^{7} " 6^{9},
Nils Nilsson	"	"	"	fastigheten V:a Vram 5^{31},
Per Nilsson	"	"	"	fastigheterna Hommentorp 6^{6} och 8^{2},
Johanna Johnsson	"	"	"	" " 2^{3} och 6^{3},
Ernst Andersson	"	"	"	fastigheten Hommentorp 8^{22},
Albert Molin	"	"	"	" " 8^{12},
Nils Persson	"	"	"	" " 6^{10},

och Göran Åkesson såsom ägare till fastigheten Hommentorp 12 1.

Numera innehar Nils Andersson de fastigheter, som tidigare innehades av sökanden Per Nilsson, varjämte Nils Svensson innehar de fastigheter, som tidigare innehades av sökanden Nils Göransson.

Sökandena Erik Modig och Karl Nilsson synas ej innehava mark, som bör beröras av förrättningen.

Det antecknas redan här, att på grund av olikhet i fallförhållanden har torrläggningsområdet av synemännen uppdelats i två st. av varandra oberoende företag, varvid företag I omfattar avloppssträckan A-B med omkringliggande marker och företag II avloppssträckorna B-C-D och C-E med omkringliggande marker.

Plankarta och profilritning.

Över de avloppssträckor, om vilkas utförande fråga nu är, äro dels profil- och sektionsritningar uppgjorda utvisande lutningsförhållandena och avloppens beskaffenhet i övrigt, och dels plankarta upprättad utvisande den mark, som med nu befintligt avlopp ej kan torrläggas till 1.2 meters djup. Begränsningskurvan för den vattensjuka marken har lagts 1.4 meter över ordinärt sommarvattenstånd i avloppen, men har vid bestämmande av begränsningskurvan jämväl nödig hänsyn till markens avfall mot dikena tagits.

Båtnadsuppskattning.

Jämlikt bestämmelserna i vattenlagen 7 kap. 22 § och 10 kap. 60 § hava synemännen uppskattat den mark, som ansetts beroende av företagens utförande, och har därvid uppskattning skett av marken såväl i dess skick före företagen som ock i det skick, vari den anta-

ges komma efter företagens fullbordan, och framgå såväl de å de särskilda ägofigurerna som de å de olika fastigheterna belöpande andelarna av den särskilda längd, som finnes bilagd detta utlåtande. Enligt denna längd utgör för företag I markens värde före företaget 3.364 kronor 40 öre och efter företaget 6.126 kronor, vadan värdet av båtnaden för detta företag beräknats till 2.761 kronor 60 öre. För företag II utgöra nämnda värden 59.827 kronor 50 öre, 121.512 kronor och 61.684 kronor 50 öre respektive.

Av båtnaden utgöres större delen av alstringsbåtnad men viss del även av brukningsbåtnad, och framgår värdet av de båda slagen av båtnad av nyssnämnda värderingslängd. Vid uppskattning av alstringsbåtnaden har hänsyn tagits till såväl jordens naturliga godhet som markens höjdläge m.m., och har för bestämmande av höjdlägets inverkan på jordvärdena särskild gradtabell upprättats. Beträffande tillvägagångssättet vid uppskattning av brukningsbåtnaden framgår detta direkt av värderingslängden.

Nederbördsområde, dimensionering m.m.

Nederbördsområdet för i företaget ingående avlopp har bestämts med ledning av Rikets allmänna kartverks ekonomiska kartor över Kristianstads län och utgör för sträckan A-B 700 á 750 hektar. Nederbördsområdet avtager sedan för dikessträckan B-C ju högre upp man kommer i sträckan och utgör vid punkt 30+80 ungefär 365 hektar. I övrigt synes nederbördsområdet utgöra

vid punkt 31+70	359	hektar
33+50	336	"

C	326	hektar
36+60	205	"
D	190	"
46+15	70	" och
E	60	" .

På sökandenas yrkande och med stöd av bestämmelserna i vattenlagen 7 kap. 4 § bestämma synemännen, att avloppsträckorna A-B-30+80 skola utföras öppna och sträckorna 30+80 - C-D och C-E som täckta ledningar.

Vid bestämmande av avloppens dimensioner hava synemännen utgått från en största avrinning av 1.5 sekundliter pr hektar.

För övrigt hänvisas till plankarta, profil- och sektionsritningar jämte kostnadsförslag.

Fixpunkterna i företagen äro lagligen skyddade och få alltså ej övertäckas eller förstöras. Önskar jordägare borttaga fixpunkt, skall han göra anmälan härom till statens lantbruksingeniör, vilken då låter avväga annan lämplig fixpunkt. Kostnaden för lantbruksingeniörens i sådant hänseende företagna förrättning gäldas av resp. dikningsföretag. Fixpunkternas läge i plan framgår av plankartan, deras höjdläge och utseende av påskrift å profilritningarna.

Ersättningar.

Av paragraf 5 i förrättningsprotokollet framgår, att sakägarna ansett, att mark till avloppets utvidgning och rätning borde av vederbörande jordägare upplåtas utan ersättning å de sträckor, där avloppen komme att utföras öppna, men att å dessa sträckor ersättning

borde utgå för intrång av jord- och stenupplag. Med anledning härav finna synemännen skäligt föreskriva, att någon ersättning ej skall utgå för mark till avloppets utvidgning och rätning. Å sträckan B - 30+80 skall ersättning utgå för intrång av jord- och stenupplag. Ersättningen härför skall uträknas efter företagets utförande och beräknas å sådant sätt, att den areal, som tagits i anspråk för upplagen jämte banketten mellan diket och upplagen, ersättes efter det värde pr ytenhet, som åsatts marken efter arbetenas utförande enligt värderingslängden. Uppmätning av den i anspråk tagna arealen bör verkställas av 2 st. av arbetsstyrelsen tillkallade, ojäviga, i jordbruk kunnige män, lämpligen skiftesgodemän. Däremot anse synemännen ej, att någon ersättning kan behöva utgå för intrång av jord- och stenupplag längs dikessträckan A-B d.v.s. inom företag I. Längs större delen av denna dikessträcka hava tvenne sakägare marken på vardera sidan diket, och dessa sakägare ingå med ungefär lika andel i kostnaderna för företag I. Vid arbetenas bortsättande bör emellertid arbetsstyrelsen tillse, att i kontraktet med entreprenören intages, att ungefär lika stor uppschaktad massa lägges på vardera egendomen.

ägofigur 46b (cfr 67X)

[Då fastigheten litt.Ak i Hommentorp, äg. Göran Åkesson, erhåller mark på båda sidor diket, finna synemännen skäligt tillerkänna honom 150 kronor för försvårad överfart, vilket belopp motsvarar hela värdet av fastighetens mark å västra sidan avloppet enligt värderingslängden.]

Vid framtida rensningar av vattenavloppen skola några ersättningar för intrång av dikesjord ej utgå, men skola rensningarna om möjligt företagas å tid, då skada å växande gröda ej göres.

Broar och trummor.

Av företagens utförande beröras följande broar eller trummor, nämligen dels markvägsbroarna vid 4+54, 12+61, 15+89 och 30+80, dels en landsvägstrumma å vägen Maltesholm-Ö.Vram i sträckan C-D och

dels en landsvägstrumma vid E.

Beträffande i företag II ingående landsvägstrummor är följande att anföra. Nuvarande landsvägstrumman i sträckan C-D ligger endast 30 å 40 meter öster om ett större vägskäl, som framgår av plankartan. Landsvägen framgår här å en bank högt ovanför den omkringliggande marken. Jordmånen utgöres av sand. Om avloppet genom landsvägen skulle fördjupas å nuvarande plats genom undergjutning av landfästena eller genom inläggning av kulvert, anse synemännen, att mycket stor risk för ras i vägkroppen skulle föreligga. Av denna anledning hava synemännen föreslagit, att avloppet genom landsvägen skall flyttas ungefär 140 meter österut å sätt, som framgår av plankartan. Nya avloppet genom landsvägen här kommer att utgöras av en 21" rörledning. På grund av bestämmelserna i vattenlagen 7 kap. 8 § finna synemännen skäligt bestämma, att nya avloppet genom landsvägen skall bekostas av torrläggningsintressenterna inom företag II. Beträffande ombesörjandet av arbetena skola bestämmelserna i vattenlagen 7 kap. 7 § iakttagas. Beträffande arbetena i dikessträckan C-D vilja synemännen dessutom påpeka här, att stensättningen i avloppet ovanför D bör göras mycket omsorgsfullt och med kraftig sten för att med hänsyn till landsvägstrumman ovanför D förebygga faran för utskärningar i avloppet mellan D och trumman.

Vid E finnes f.n. en 12" rörledning genom landsvägen, vilken rörledning emellertid ligger så djupt, att den f.n. kan anses tjänstgöra som "dykarledning". Det nu upprättade förslaget innebär framdragande av en rörledning å sträckan C-E fram till E och utförande av ny

brunn vid E men bibehållande av rörledningen genom landsvägen oförändrad.

Då företag II alltså i flera avseenden angår vägförvaltningen i länet, har förrättningsmannen på grund av bestämmelserna i vattenlagen 10 kap. 52 § insänt torrläggningsförslaget till vägförvaltningen för yttrande, och har vederbörande vägingeniör å plankartan till företaget gjort påteckning om, att han tagit del av det upprättade förslaget.

Med avseende å de i företagen ingående enskilda vägbroarna är att anteckna, att vägbron vid 4+54 är avsedd at bibehållas i befintligt skick, vilket är möjligt på grund av de goda lutningsförhållandena i avloppet ovanför och nedanför trumman. Vägbron vid 30+80 utgår ur förslaget, enär det är meningen att igenlägga avloppet med rör t.o.m. bron ifråga. Beträffande slutligen vägbroarna vid 12+61 och vid 15+89 har förslag till broarnas ombyggnad upprättats, och kostnaderna för ombyggnaden medräknats bland övriga torrläggningskostnader.

Beträffande ersättning för försvårad överfart till ägaren av fastigheten Hommentorp litt Ak hänvisas till bestämmelser härom under "ersättningar".

Kostnadsfördelning.

På grund av avloppets stora lutning mellan 4+00 - 7+00 har torrläggningsområdet, som förut framhållits, av synemännen ansetts böra uppdelas i två st. av varandra oberoende företag, och omfattar härvid

företag I avloppssträckan A-B med ägofigurerna 1-6 och 47-50 samt

" II avloppssträckorna B-C-D och C-E med ägofigurerna 7-46 b och 51 - 114.

Någon anledning till avdelningsbildning för jämkning av kostnaderna mellan fastigheterna enligt grunder i vattenlagen 7 kap. 24 § anse synemännen ej förefinnas varken inom företag I eller företag II. I kostnaderna för arbetena inom företagen skola därför ägarna till

marken deltaga i förhållande till båtnadsvärdet av marken enligt ovan åberopade utlåtandet vidfogade värderingslängd dock med iakttagande av bestämmelserna i vattenlagen 7 kap. 27 § och 10 kap. 80 §.

I kostnadsfördelningslängden för respektive företag finnes med iakttagande av ovanstående grunder angivet vars och ens delaktighet i förbättringsvärde och procenttal, samt den kostnad, som enligt det upprättade kostnadsförslaget för företaget, åligger varje delägare.

Kostnaderna för syneförrättningen gäldas av sakägarna i företagen i förhållande till vars och ens andel i kostnaderna för torrläggningsarbetet och i övrigt med iakttagande av bestämmelserna i vattenlagen 10 kap. 79 och 80 §§. Det antecknas därvid här, att av förrättningskostnaderna skall enligt ovanstående delningsgrund 4.341 % påföras företag I och 95.659 % företag II.

Framtida underhåll.

Kostnaderna för företagens underhåll bestridas av sakägarna i företagen efter samma grund, som i kostnadsfördelningslängden för respektive företag bestämts för anläggningskostnadernas fördelning. Kostnad för rensningsåtgärd, som föranletts av enskild sakägares åverkan eller försummelse, uttages dock av denne. I företag II ingående brobyggnader underhållas av den eller dem, som skola underhålla nuvarande brobyggnader å resp. ställe. Genom ombyggnaden kan nämligen något försvårat underhåll av dessa byggnader ej uppstå.

Domstolsavgift.

Enligt arealuträknings- och värderingslängden beräknas båtnaden inom företag II till 61.684 kronor 50 öre. På grund härav ålig-

ger det förrättningssökandena inom detta företag jämlikt vattenlagen 11 kap. 95 § jämförd med Kungl. Kungörelsen den 11 juni 1920, nr 280, angående indrivningen och användningen av vissa enligt vattenlagen utgående avgifter att så snart detta utlåtande tagit åt sig laga kraft till Konungens Befallningshavande i Kristianstads län inbetala ett belopp av 92 kronor 53 öre.

Verkställighet.

Innan arbetet får påbörjas, skall denna syneförrättning hava vunnit laga kraft samt länsstyrelsen i Kristianstads län hava underrättats angående styrelseval.

Arbetsstyrelse.

Enär sakägarna äro flera än två, skola företagens angelägenheter handhavas av en arbetsstyrelse, som väljes på allmänt sammanträde med sakägarna enligt förskrift i vattenlagen 7 kap. 64 §.

Arbetsstyrelsens åliggande är bl.a.

att jämlikt föreskrifterna i vattenlagen 7 kap. 62 § anmäla styrelseval hos länsstyrelsen,

att genom infordrande av anbud eller på annat lämpligt sätt bortsätta arbetena på förmånligaste sätt till entreprenör, som kan godkännas av statens lantbruksingeniör i länet, varvid vid utskrivandet av entreprenadkontraktet bl.a. skall iakttagas vad tidigare i detta utlåtande anförts under "ersättningar" beträffande upplagen inom företag I,

att själv och med biträde av sakkunnig person övervaka arbetets utförande i överensstämmelse med det upprättade förslaget,

att verkställa behövliga utdebiteringar och fördelning av kostnader,

att föra räkenskaper över arbetet, och årligen redovisa dessa för sakägarna,

att för sistnämnda ändamål och då så eljest kan finnas nödigt kalla delägarna till sammanträde i den ordning, som föreskrives i vattenlagen 7 kap. 64 § ,

att vid alla sammanträden föra protokoll, vilket skall vara för delägarna tillgängligt senast 14 dagar efter sammanträdet,

att ombesörja dikenas vidmakthållande och upprensning å årstid, då växande gröda tager minst skada därav samt

att i övrigt vidtaga alla åtgärder, som kunna befrämja arbetets verkställande och vidmakthållande.

Till företagen hörande kartor och handlingar m.m. skola förvaras av därtill särskilt utsedd person och av honom hållas tillgängliga för envar, som vill granska dem eller göra avskrifter och anteckningar.

Arbetsföreskrifter.

Med avseende å företagen stadga synemännen i övrigt jämlikt vattenlagen 10 kap. 62 § :

att företagen skola benämnas Oretorpsbäckens dikningsföretag I och II 1948,

att arbetena skola vara fullbordade före utgången av år 1953, skolande arbetena inom de båda företagen även i detta hänseende betraktas som företag för sig, beträffande landsvägstrumman i sträckan C-D stadgas dessutom, att den skall vara utförd inom två månader

efter det arbetena nedanför trumman anmälts färdiga till vägförvaltningen i länet,

att arbetet inom varje företag skall anses lagligen avslutat, då godkännande avsyningsbevis lämnats av statens lantbruksingeniör eller den han i sitt ställe sätter, och detta bevis blivit å gemensamt sammanträde med delägarna uppläst för dessa,

att arbetet skall utföras i överensstämmelse med det upprättade förslaget, dock att mindre ändringar, som under arbetets utförande kunna visa sig lämpliga beträffande dikes läge och annat, som ej inverkar minskande på torrläggningens djup eller på avrinningen, och varom berörda sakägare äro eniga, må efter hörande av statens lantbruksingeniör och med hans skriftliga medgivande företagas,

att vid i företagen ingående öppna avloppssträckor, jord och sten skola läggas minst en meter från den nya dikeskanten och med en lutning mot denna ej brantare än 1:1, varjämte öppningar för dagvattnets avrinnande anordnas vid svackor i markytan och vid tillstötande diken, dock minst på var 50:e meter,

att cementrören skola gjutas av svensk cement, att de skola godkännas av statens lantbruksingeniör eller dennes ombud, innan de nedläggas, och att deras läge skall kontrolleras av statens lantbruksingeniör eller dennes ombud, innan de få höljas,

att den, som åtagit sig arbetet, ej må erhålla slutlikvid, förrän arbetet i sin helhet godkänts av statens lantbruksingeniör eller den han i sitt ställe sätter samt

att rensning av brunnar skall ske minst två gånger årligen och så

ofta behov därav föreligger. Koppling direkt till rörsträng förbjudes, såvida ej statens lantbruksingeniör därtill givit sitt skriftliga medgivande.

Besvärshänvisning.

Är någon missnöjd med åtgärd eller beslut under denna syneförrättning eller med detta synemännens utlåtande ingive inom sextio dagar från nedanstående dag sina till Söderbygdens vattendomstol i Stockholm ställda besvär. I besvären skola fullständigt upptagas klagandens alla påståenden och skälen därför, och skola vid besvären fogas de handlingar, klaganden vill åberopa till stöd för ändringssökandet. Besvären skola ingivas i tre exemplar.

Maltesholm pr TOLLARP den 12 mars 1948.

Klas Westling, [illegible] [illegible]

VÄRDERINGSLÄNGD

Ägo-figur-nummer	Förbättrad mark				Nuvarande mark-värde			Blivande mark-värde			Båtnad		
	åker, tomt		annan mark		per hektar	per ägofigur		per hektar	per ägofigur		per hektar	per ägofigur	
	har	ar	har	ar	kronor	kronor	öre	kronor	kronor	öre	kronor	kronor	öre

Arealuträkninge- och värderingslängd till Oretorpsbäckens dikningsföretag I och II 1948 i Lyngsjö, Västra Vaams och Östra Sännarslövs sockna av Kristianstadslän.

Företag I.

STATENS REPRODUKTIONSANSTALT
561045

Fastighet och ägare

Ägobeskrivning m. m.

Lyngejö Sveken

Aa 53/320 mantal — Hommentorp 8[12] Albert Molin

ängsmark

åker, mylle på sand och grus

—"— —"—

—"— —"—

Summa.

Ab 5/64 mantal — Hommentorp 8[22] Ernst Andersson

åker, mylle på sand och grus

—"— —"—

Summa

Västra Vrams Sveken

Ba 1/20 mantal — Västra Vram 6[7] Hjalmar Eklund.

åker, mylle på sand och grus

—"— —"—

—"— —"—

Summa

Bb 9/320 mantal — Västra Vram 6[9] Hjalmar Eklund.

åker, mylle på grus och sand

Summa.

54

VÄRDERINGSLÄNGD

	Ägofigurnummer	Förbättrad mark				Nuvarande markvärde			Blivande markvärde			Båtnad		
		åker, tomt		annan mark		per hektar	per ägofigur		per hektar	per ägofigur		per hektar	per ägofigur	
		har	ar	har	ar	kronor	kronor	öre	kronor	kronor	öre	kronor	kronor	öre
1														
2														
3	1				30	500	150	—	1.000	300	—	500	150	—
4	2		21			1.320	277	20	2.200	462	—	880	184	80
5	3		54			880	475	20	2.200	1188	—	1.320	712	80
6	4		35			1320	462	—	2.200	770	—	880	308	—
7		1	10		30		1364	40		2720	—		1.355	60
8														
9														
10														
11	5		16			1050	168	—	1200	192	—	150	24	—
12	6		16			1200	192	—	1350	216	—	150	24	—
13			32				360	—		408	—		48	—
14														
15														
16														
17	47		16			1.100	176	—	2200	352	—	1.100	176	—
18	48		15			1320	198	—	2200	330	—	880	132	—
19	49		93			1.100	1023	—	2200	2046	—	1.100	1023	—
20		1	24				1397	—		2728	—		1331	—
21														
22														
23	50		15			1620	243	—	1800	270	—	180	27	—
24			15				243	—		270	—		27	—
25														
26														
27														
28														
29														
30														
31														
32														
33														

0.7/0.8

0.8/0.9

K. Lantbruksstyrelsens cirkulär K 78 cl II
12. 1945. 12 000.

STATENS REPRODUKTIONSANSTALT
561045

Fastighet och ägare

Ägobeskrivning m. m.

Sammandrag.

Lyngsjö socken

Aa 53/320 mantal	Hammentorp	8^{12}	Albert Malin
Ab 5/64 -"-	-"-	8^{22}	Ernst Andersson

V. Vrams socken

Ba 1/20 mantal	V. Vram	6^{7}	Hjalmar Eklund.
Bb 9/320 -"-	-"-	6^{9}	Dsme

Summa.

56

VÄRDERINGSLÄNGD

	Ägofigurnummer	Förbättrad mark				Nuvarande markvärde			Blivande markvärde			Båtnad		
		åker, tomt		annan mark		per hektar	per ägofigur		per hektar	per ägofigur		per hektar	per ägofigur	
		har	ar	har	ar	kronor	kronor	öre	kronor	kronor	öre	kronor	kronor	öre
1														
2														
3														
4														
5														
6														
7		1	10		30		1.364	40		2.720	—		1.355	60
8			32				360			408	—		48	—
9														
10		1	24				1.397	—		2.728	—		1.331	—
11			15				243	—		270	—		27	—
12		2	81		30		3.364	40		6126	—		2761	60
13		3,11 ha												
14		Maltesholm pr Tollarp den 12 mars 1948.												
15														
16		Max Wirtelinck				N. Gustafsson			Carl Ring					
17														
18														
19														
20														
21														
22														
23														
24														
25														
26														
27														
28														
29														
30														
31														
32														
33														

Fastighet och ägare

Ägobeskrivning m. m.

1
2
3
4
5
6
7
8
9
10
11
12
13
14
15
16
17
18
19
20
21
22
23
24
25
26
27
28
29
30
31
32
33

Företag I. **VÄRDERINGSLÄNGD**

	Fastighet och ägare / Ägobeskrivning	Ägofigurnummer	Förbättrad mark: åker, tomt har	Förbättrad mark: åker, tomt ar	Förbättrad mark: annan mark har	Förbättrad mark: annan mark ar	Markvärde per hektar: nuvarande kronor	Markvärde per hektar: blivande kronor	Båtnad per hektar kronor	Båtnad per ägofigur kronor	Båtnad per ägofigur öre
	1	2	3		4		5	6	7	8	
1	**Lyngsjö socken**										
2	**Aa 53/320 mtl 8[12] Hommentorp**										
3	**Albert Molin**										
4	ängsmark	1				30	500	1.000	500	150	--
5	åker, mylla på sand och grus	2		21			1.320	2.200	880	184	80
6	" , " " " " "	3		54			880	2.200	1.320	712	80
7	" , " " " " "	4		35			1.320	2.200	880	308	--
8	Summa		1	10		30				1.355	60
9	**Ab 5/64 mtl 8[22] Hommentorp**										
10	**Ernst Andersson**										
0,7/0,8 11	åker, mylla på grus	5		16			1.050	1.200	150	24	--
0,8/0,9 12	" , " " "	6		16			1.200	1.350	150	24	--
13	Summa			32						48	--
14	**Västra Vrams socken**										
15	**Ba 1/20 mtl 6[7] V. Vram**										
16	**Hjalmar Eklund**										
17	åker, mylla på sand och grus	47		16			1.100	2.200	1.100	176	--
18	" , " " " " "	48		15			1.320	2.200	880	132	--
19	" , " " " " "	49		93			1.100	2.200	1.100	1.023	--
20	Summa		1	24						1.331	--
21	**Bb 9/320 mtl 6[9] V. Vram**										
22	**Hjalmar Eklund**										
23	åker, mylla på grus och sand	50		15			1.620	1.800	180	27	--
24	Summa			15						27	--
25											
26			Sammandrag.								
27	**Lyngsjö socken.**										
28	**Aa 53/320 mtl 8[12] Hommentorp**										
29	Albert Molin		1	10		30				1.355	60
30	**Ab 5/64 mtl 8[22] Hommentorp**										
31	Ernst Andersson			32						48	--
32	Överföres		1	42		30				1.403	60
33											

Kungl. Lantbruksstyrelsens formulär K 78 n.
12. 1945. 20000.

STATENS REPRODUKTIONSANSTALT
560945

Fastighet och ägare / Ägobeskrivning	Ägofigurnummer	Förbättrad mark: åker, tomt har	Förbättrad mark: åker, tomt ar	Förbättrad mark: annan mark har	Förbättrad mark: annan mark ar	Markvärde per hektar: nuvarande kronor	Markvärde per hektar: blivande kronor	Båtnad: per hektar kronor	Båtnad: per ägofigur kronor	Båtnad: per ägofigur öre	
1	2	3		4		5	6	7	8		
Överföres		1	42		30				1.403	60	1
Västra Vrams socken.											2
Ba 1/20 mtl 6⁷ V. Vram											3
Hjalmar Eklund		1	24						1.331	--	4
Bb 9/320 mtl 6⁹ V. Vram											5
Hjalmar Eklund			15						27	--	6
Summa		2	81		30				2.761	60	7
											8
											9
											10
											11
											12
											13
											14
											15
											16
											17
											18
											19
											20
											21
											22
											23
											24
											25
											26
											27
											28
											29
											30
											31
											32
											33

KOSTNADSFÖRSLAG

Läge	Längd m.	Arbete, jordmån m. m.	Antal	à pris	Kostnad Kr.	Kostnad öre	Kostnad Kr.	Kostnad öre	Summa Kr.	Summa öre
1	2	3	4	5	6		7		8	
		till "Oretorpsbäckens dikningsföretag I och II 1948" i Lyngsjö, Västra Vrams och Östra Sönnarslövs socknar av Kristianstads län.								
		Företag I.								
0+00-5+50		Dikessträckan A-B.								
0+00-5+50		Schaktning av stenb. grus och sand med ngt rötter m³	850	2.75			2337	50		
1+00-3+18		Extra för glacin m	218	0.50			109	--	2446	50
		För oförutsedda fall, arbetets tillsyn m.m. tillägges omkring 10 %							253	50
		Summa kronor							2700	--

Maltesholm pr TOLLARP den 12 mars 1948.

Nils Wrethling

statens lantbruksingeniör.

Läge	Längd m.	Arbete, jordmån m. m.	Antal	à pris	Kostnad		Kostnad		Summa	
					Kr.	öre	Kr.	öre	Kr.	öre
1	2	3	4	5	6		7		8	

PETTERSONSKA BOKTR.EFTR.
SKARA

425613

Kostnadsfördelningslängd

till Oretorpsbäckens dikningsföretag I och II 1948 i Lyngsjö, Västra Vrams, och Östra Sönnarslövs socknar av Kristianstads län

Företag II

Littera å Kartan	Hemmanstal	Socken, by, hemman	Registernummer	Delägare	Sökande eller icke sökande	Förbättringsvärde Kr	öre	Fördelningstal %	Beräknad Kostnad Kr.	öre	Förrättningskostnad Kr	öre
		Lyngsjö										
Aa	53/320	Hommentorp	8^{12}	Albert Molin	sök.	1.355	60	49.087	1.325	35	45	55
Ab	5/64	-"-	8^{22}	Ernst Andersson	sök.	48	-	1.738	46	93	1	61
		Västra Vrams										
Ba	1/20	V. Vram	6^{7}	Hjalmar Eklund	sök.	1.331	-	48.197	1.301	32	44	72
Bb	9/320	-"-	6^{9}	Dsme	-"-	27	-	0.978	26	40	0	91
				Summa.		2.761	60	100.000	2.700	-	92	79

Maltesholm pr Tollarp den 12 mars 1948.

Klas Westling, V. Gregor Gilljon, Carl Rietz

VÄRDERINGSLÄNGD

Ägo-figur-nummer	Förbättrad mark				Nuvarande mark-värde			Blivande mark-värde			Båtnad		
	åker, tomt		annan mark		per hektar	per ägofigur		per hektar	per ägofigur		per hektar	per ägofigur	
	har	ar	har	ar	kronor	kronor	öre	kronor	kronor	öre	kronor	kronor	öre

Arealutsäknings och värderingslängd till
Oretorpsbäckens dikningsföretag I och II 1948
i Lyngsjö, Västra Vrams och Östra Sönnarslövs
socknar av Kristianstads län.

Företag II

K. Lantbruksstyrelsens cirkulär K 78 cl II
12. 1945. 12 000.

STATENS REPRODUKTIONSANSTALT
561045

Fastighet och ägare

Ägobeskrivning m. m.

Lyngsjö socken

Ab 5/64 mantal Hommentorp 8 32 Ernst Andersson

åker, mylla på sand (stenb.)

-"- , -"- -"-

-"- , mylla på sand ö grus

-"- , -"-

-"- , -"-

ängsmark

-"-

-"-

Summa.

Ac 7/64 mantal Hommentorp 8 2 Nils Andersson

åker, mylla på sand

-"- , -"-

-"- , -"-

-"- , -"-

-"- , -"-

-"- , -"-

-"- , -"-

Summa.

Ae 11/1024 mantal Hommentorp 6 6 Nils Andersson

åker, mylla på sand

Summa.

Af 13/512 mantal Hommentorp 6 7 Knud Bengtsson

åker, mylla på sand m.m.

Summa.

VÄRDERINGSLÄNGD

	Ägofigurnummer	Förbättrad mark: åker, tomt		Förbättrad mark: annan mark		Nuvarande markvärde: per hektar	Nuvarande markvärde: per ägofigur		Blivande markvärde: per hektar	Blivande markvärde: per ägofigur		Båtnad: per hektar	Båtnad: per ägofigur	
		har	ar	har	ar	kronor	kronor	öre	kronor	kronor	öre	kronor	kronor	öre
1														
2														
3	7		17			1.350	229	50	1.500	255	—	150	25	50
4	8		22			1.350	297	—	1.500	330	—	150	33	—
0.6/0.9 5	9		49			1.080	529	20	1.620	793	80	540	264	60
6	10		05			900	45	—	1.440	72	—	540	27	—
7	11		23			900	207	—	1.440	331	20	540	124	20
0.1/0.5 8	12				14	100	14	—	500	70	—	400	56	—
0.1/0.5 9	13				12	100	12	—	500	60	—	400	48	—
0.1/0.5 10	14				14	100	14	—	500	70	—	400	56	—
11		1	16		40		1.347	70		1.982	00		634	30
12														
13														
14	15		48			1.600	768	—	2.000	960	—	400	192	—
15	16		92			1.200	1104	—	2.000	1.840	—	800	736	—
16	17		10			1.800	180	—	2.000	200	—	200	20	—
17	18		02			1.800	36	—	2.000	40	—	200	4	—
18	19	1	22			1.400	1.708	—	2.000	2.440	—	600	732	—
19	20		58			1.400	812	—	2.000	1160	—	600	348	—
20	21		06			1.600	96	—	2.000	120	—	400	24	—
21		3	38				4.704	—		6760	—		2056	—
22														
23														
24	22	1	18			1.000	1180	—	2.000	2360	—	1.000	1.180	—
25		1	18				1.180	—		2360	—		1.180	—
26														
27														
28	23	0	08			1.400	112	—	2.000	160	—	600	48	—
29		0	08				112	—		160	—		48	—
30														
31														
32														
33														

K. Lantbruksstyrelsens cirkulär K 78 cl II
12. 1945. 12 000.

STATENS REPRODUKTIONSANSTALT
561045

Fastighet och ägare

Ägobeskrivning m. m.

Ag avs. nr 17 Hommentorp 6[10] Nils Persson

åker, mylla på sand m.m.

tomt och trädgård

Summa

Ah 115/1024 mantal Hommentorp 6[3] Johanna Johnsson

åker, mylla på stenb grus

-"- -"-

-"- -"-

-"- -"-

-"- -"-

-"- -"-

Bruhningsbåtnad uppkommer för omkring 0.5 ha en fastigheten genom-na båtnad kan beräknas till 400 kr/ha eller alltså till

Summa

Ai 5/64 mantal Hommentorp 2[3] Johanna Johnsson

åker, mylla på grus m.m.

-ängsmark, stenb

-åker, mylla på grus m.m.

-"- -"-

Bruhningsbåtnad uppkommer för omkring 0.5 ha en fastigheten genom-na båtnad kan beräknas till 400 kr/ha eller alltså till 0.5×400

Summa

AK 3/8 mantal Hommentorp 12[1] Göran Åkesson

åker, mylla på sand

-"- -"-

-"- -"-

-"- -"-

-"- -"-

Överföres

VÄRDERINGSLÄNGD

	Ägofigurnummer	Förbättrad mark				Nuvarande markvärde			Blivande markvärde			Båtnad		
		åker, tomt		annan mark		per hektar	per ägofigur		per hektar	per ägofigur		per hektar	per ägofigur	
		har	ar	har	ar	kronor	kronor	öre	kronor	kronor	öre	kronor	kronor	öre
1														
2	24		08			1.800	144	—	2.000	160	—	200	16	—
3	25		03			3.200	96	—	4.000	120	—	800	24	—
4			11				240	—		280	—		40	—
5														
6														
7	26		41			1.400	574	—	2.000	820	—	600	246	—
8	27		28			1600	448	—	2.000	560	—	400	112	—
9	28		71			1000	710	—	2.000	1420	—	1000	710	—
10	29	1	12			1.000	1120	—	2.000	2240	—	1000	1120	—
11	30		35			800	280	—	2.000	700	—	1.200	420	—
12	31		25			1.000	250	—	2.000	500	—	1.000	250	—
13	avlappets flyttning å str. 17+00–18+60. Värdet av den													
14	05×400									200	—		200	—
15														
16		3	12				3382	—		6.440	—		3058	—
17														
18														
19	32		50			800	400	—	2.000	1000	—	1.200	600	—
20	33				12	500	60	—	1.000	120	—	500	60	—
21	34		16			800	128	—	2.000	320	—	1.200	192	
22	35		81			1.000	810	—	2.000	1620	—	1000	810	—
23	avlappets flyttning å str. 19+50–21+50. Värdet av den													
24										200	—		200	—
25														
26		1	47		12		1398	—		3260	—		1862	—
27														
28	36		58			1.000	580	—	2.000	1160	—	1.000	580	—
29	37a		92			800	736	—	2.000	1.840	—	1.200	1.104	—
30	37b		05			1600	80	—	2.000	100	—	400	20	—
31	38		65			1.400	910	—	2.000	1300	—	600	390	—
32	39		49			600	294	—	2.000	980	—	1.400	686	—
33		2	69				2600	—		5.380	—		2.780	—

K. Lantbruksstyrelsens cirkulär K 78 cl II
12. 1945. 12 000.

STATENS REPRODUKTIONSANSTALT
561045

Fastighet och ägare

Ägobeskrivning m. m.

Öreefärt

åker, mylle på sand
-"- -"-
-"- -"-
-"- -"-
-"- -"-
-"- -"-
-"- -"-

skogsmark.

Beskningsbetnad uppkommer för 0.54 ha av fastigheten genom avlop-
betnad kan beräknas till 400 kr/ha eller alltså till 0.54×400

Summa

V. Vrams socken

BB 9/320 mantal V. Vram 6⁹ Hjalmar Eklund.

åker, mylle på sand och grus
-"- -"-
-"- -"-
-"- -"-

Summa

BC 1/20 mantal V. Vram 6¹⁴ Nils Svensson

åker, mylle på sand och grus
-"- -"-
-"- -"-
-"- -"-
-"- -"-

betesmark

Summa

VÄRDERINGSLÄNGD

	Ägo-figur-nummer	Förbättrad mark				Nuvarande mark-värde			Blivande mark-värde			Båtnad		
		åker, tomt		annan mark		per hektar	per ägofigur		per hektar	per ägofigur		per hektar	per ägofigur	
		har	ar	har	ar	kronor	kronor	öre	kronor	kronor	öre	kronor	kronor	öre
1		2	69				2600	—		5.380	—		2780	—
2	40		09			1.200	108	—	2.000	180	—	800	72	—
3	41		27			1.800	486	—	2.000	540	—	200	54	—
4	42		82			1.000	820	—	2.000	1.640	—	1.000	820	—
5	43		35			1.400	490	—	2.000	700	—	600	210	—
6	44		08			1.000	80	—	2.000	160	—	1.000	80	—
7	45		16			800	128	—	2.000	320	—	1.200	192	—
8	46a		50			1.400	700	—	2.000	1.000	—	600	300	—
9	46b				30	200	60	—	500	150	—	300	90	—
10	peto flyttning å str 21a+50 – 23a+35 Värdet av denna													
11										216	—		216	—
12														
13														
14		4	96		30		5.472	—		10.286	—		4.814	—
15														
16														
17														
18	51		23			1.620	372	60	1.800	414	—	180	41	40
0.7/0.8 19	52		47			1.260	592	20	1.440	676	80	180	84	60
0.6/0.9 20	53		49			1080	529	20	1.620	793	80	540	264	60
21	54		89			1.440	1.281	60	1.800	1.602	—	360	320	40
22		2	08				2775	60		3.486	60		711	—
23														
24														
0.6/0.9 25	55		07			1.080	75	60	1.620	113	40	540	37	80
26	56		07			1.440	100	80	1.800	126	—	360	25	20
27	57		09			1.260	113	40	1.800	162	—	540	48	60
28	58		26			1.440	374	40	1.800	468	—	360	93	60
29	59		76			900	684	—	1.800	1.368	—	900	684	—
30	60				06	400	24	—	500	30	—	100	6	—
31		1	25		06		1.372	20		2267	40		895	20
32														
33														

K. Lantbruksstyrelsens cirkulär K 78 cl II
12. 1945. 12 000.

STATENS REPRODUKTIONSANSTALT
561045

Fastighet och ägare

Ägobeskrivning m. m.

Bd 11/312 mantal V. Vram 19[19] Nils Svensson

åker, mylla på sand ö grus

Summa

Be 1/8 mantal V. Vram 5[31] Nils Nilsson

åker, mylla på sand ö grus

-"- -"-

-"- -"-

-"- -"-

-"- , mylla på stenb. grus

-"- -"-

-"- -"-

Summa

Bf 3/32 mantal V. Vram 5[2] Carl Palmstierna

åker, mylla på grus m.m.

-"- -"-

-"- -"-

-"- -"-

-"- -"-

-"- -"-

ängsmark

-"-

Brukningsbåtnad uppkommer för 0.15 ha av fastigheten genom rätningen beräknas till 400 kr/ha eller till 0.15 x 400

Summa

Ö. Sännarslövs socken

Ca arst. Outsyret 4' Carl Palmstierna

skogsmark

-"-

-"-

Summa

VÄRDERINGSLÄNGD

	Ägo-figur-nummer	Förbättrad mark				Nuvarande mark-värde			Blivande mark-värde			Båtnad		
		åker, tomt		annan mark		per hektar	per ägofigur		per hektar	per ägofigur		per hektar	per ägofigur	
		har	ar	har	ar	kronor	kronor	öre	kronor	kronor	öre	kronor	kronor	öre
1														
2	61	1	16			1.000	1.160	—	2.000	2.320	—	1.000	1.160	—
3		1	16				1.160	—		2.320	—		1.160	—
4														
5														
6	62		17			1.600	272	—	2.000	340	—	400	68	—
7	63		09			1.200	108	—	2.000	180	—	800	72	—
8	64		50			1.600	800	—	2.000	1000	—	400	200	—
03/09 9	65		18			600	108	—	1.800	324	—	1.200	216	—
10	66		17			1.600	272	—	2.000	340	—	400	68	—
11	67	1	21			800	968	—	2.000	2420	—	1.200	1.452	—
12	68		33			1.600	528	—	2.000	660	—	400	132	—
13		2	65				3.056	—		5.264	—		2.208	—
14														
15														
16	69	1	13			1.000	1.130	—	2.000	2260	—	1.000	1.130	—
03/09 17	70		27			600	162	—	1.800	486	—	1.200	324	—
18	71		82			1.400	1.148	—	2.000	1640	—	600	492	—
19	72		69			1.400	966	—	2.000	1.380	—	600	414	—
20	73	1	12			1.200	1.344	—	2.000	2240	—	800	896	—
21	74		84			900	756	—	1.800	1.512	—	900	756	—
00/06 22	75				10	—	—		1.080	108	—	1.080	108	—
23	76				15	480	72	—	1.200	180	—	720	108	—
24	mellan	18 at	50 -	20 at	00	Vördet av denne båtnad kan								
25										60	—		60	—
26														
27		4	87		15		5.578	—		9.866	—		4.288	—
28														
29														
30	77				45	200	90	—	500	225	—	300	135	—
31	78				12	400	48	—	500	60	—	100	12	—
32	79				24	300	72	—	500	120	—	200	48	—
33					81		210	—		405	—		195	—

45.

Fastighet och ägare

Ägobeskrivning m. m.

Da 7/16 mantal Sännarelöv 79' Carl Palmetierna

ikrgemark

-"- -"-

åker, mylla på sand och grus

-"- -"-

-"- -"-

-"- mylla på sand

-"- -"-

ängemark, -"-

åker, -"-

-"- -"-

-"- -"-

-"- -"-

-"- -"-

-"- -"-

-"- -"-

-"- -"-

-"- -"-

-"- -"-

-"- -"-

-"- -"-

-"- -"-

-"- mylla på sand och ma

-"- -"-

-"- -"-

-"- -"-

-"- -"-

-"- -"-

-"- -"-

-"- -"-

-"- -"-

Ovenföres

VÄRDERINGSLÄNGD

	Ägofigurnummer	Förbättrad mark: åker, tomt		Förbättrad mark: annan mark		Nuvarande markvärde: per hektar	Nuvarande markvärde: per ägofigur		Blivande markvärde: per hektar	Blivande markvärde: per ägofigur		Båtnad: per hektar	Båtnad: per ägofigur	
		har	ar	har	ar	kronor	kronor	öre	kronor	kronor	öre	kronor	kronor	öre
1														
2	80				05	400	20	—	500	25	—	100	5	—
3	81				02	400	8	—	500	10	—	100	2	—
4	82	1	49			800	1192	—	2.000	2980	—	1.200	1788	—
5	83	1	59			800	1272	—	2.000	3180	—	1.200	1908	—
6	84		69			800	552	—	2.000	1380	—	1.200	828	—
7	85		74			200	148	—	2.000	1480	—	1.800	1332	—
8	86		27			200	54	—	2.000	540	—	1.800	486	—
9	87				28	400	112	—	1.000	280	—	600	168	—
10	88		21			200	42	—	2.000	420	—	1.800	378	—
11	89	1	25			800	1000	—	2.000	2.500	—	1.200	1500	—
12	90		86			800	688	—	2.000	1720	—	1.200	1032	—
13	91	1	29			1.000	1290	—	2.000	2.580	—	1.000	1290	—
14	92	1	37			800	1096	—	2.000	2740	—	1.200	1644	—
15	93	2	42			400	968	—	2.000	4.840	—	1.600	3.872	—
16	94	2	32			1.200	2.784	—	2.000	4.640	—	800	1.856	—
17	95	1	49			1.000	1490	—	2.000	2980	—	1.000	1490	—
18	96	1	68			800	1.344	—	2.000	3.360	—	1200	2016	—
19	97		47			1.000	470	—	2.000	940	—	1.000	470	—
20	98	1	01			1.000	1.010	—	2.000	2.020	—	1.000	1010	—
21	99		81			1.000	810	—	2.000	1620	—	1.000	810	—
22	100		27			1.000	270	—	2.000	540	—	1.000	270	—
23	101	1	05			1.000	1050	—	2.000	2100	—	1.000	1050	—
24	102		45			1.200	540	—	2.000	900	—	800	360	—
25	103		80			1.000	800	—	2.000	1600	—	1.000	800	—
26	104	1	62			1.000	1.620	—	2.000	3.240	—	1.000	1.620	—
27	105		80			1200	960	—	2.000	1600	—	800	640	—
28	106		51			1.400	714	—	2.000	1020	—	600	306	—
29	107		25			1.800	450	—	2.000	500	—	200	50	—
30	108	2	15			1.000	2.150	—	2.000	4.300	—	1.000	2.150	—
31	109	1	13			400	452	—	2.000	2.260	—	1.600	1.808	—
32	110		24			400	96	—	2.000	480	—	1.600	384	—
33		29	23		35		25.452	—		58.775	—		33.323	—

Fastighet och ägare

Ägobeskrivning m. m.

Öruföst

Brukningsbålved uppkommer för omkring 8 hektar av fastigheten genom mer. Värdet av denne bålved kan beräknas till 400 kr/ha eller till

Summa

Ea avst Mallesholm 1[2] Carl Palmeticina

åker, mylla på sand

-"- -"-

-"- -"-

-"- -"-

Brukningsbåtved uppkommer för omkring 0.5 hektar av fastigheten C-E. Värdet av denne båtved kan beräknas till 400 kr/ha eller till

Summa.

Sammandrag

Ab 5/64	mantal	Kommentorp	8[22]	Ernst Andersson
Ac 7/64	-"-	-"-	8[2]	Nils Andersson (tid äg. Per Nilsson)
Ae 11/1024	-"-	-"-	6[6]	Dsme (-"-)
Af 13/312	-"-	-"-	6[7]	Arvid Bengtsson
Ag avs. n:o 17		-"-	6[10]	Nils Persson
Ah 115/1024	-"-	-"-	6[3]	Johanna Johnsson
Ai 5/64	-"-	-"-	2[3]	Dsme
AK 3/8	-"-	-"-	12[1]	Göran Åkesson
Bb 9/320	-"-	V. Vram	6[9]	Hjalmar Eklund
Bc 1/20	-"-	-"-	6[14]	Nils Svensson (tid äg. Nils Gösänsson)
Bd 11/312	-"-	-"-	19[19]	Dsme (-"-)
Be 1/8	-"-	-"-	5[31]	Nils Nilsson
Bf 3/32	-"-	-"-	5[2]	Carl Palmeticina
Ca avst		Oretorp	4[1]	Dsme

Öruföst

VÄRDERINGSLÄNGD

	Ägofigurnummer	Förbättrad mark				Nuvarande markvärde			Blivande markvärde			Båtnad		
		åker, tomt		annan mark		per hektar	per ägofigur		per hektar	per ägofigur		per hektar	per ägofigur	
		har	ar	har	ar	kronor	kronor	öre	kronor	kronor	öre	kronor	kronor	öre
1		29	23		35		25.452	—		58.775	—		33.323	—
2	igenläggning av öppna avloppen genom dränering													
3	8×400									3.200	—		3.200	—
4														
5		29	23		35		25.452	—		61.975	—		36.523	—
6														
7														
8	111		47			1.000	470	—	2.000	940	—	1.000	470	—
9	112		46			1.000	460	—	2.000	920	—	1.000	460	—
10	113		30			800	240	—	2.000	600	—	1.200	360	—
11	114		87			1.400	1218	—	2.000	1.740	—	600	522	—
12	genom igenläggning av över delen av avloppsstråken													
13	0,5×400									200	—		200	—
14														
15		2	10				2388	—		4400	—		2012	—
16														
17														
18														
19		1	16		40		1347	70		1.982	—		634	30
20		3	38				4.704	—		6.760	—		2.056	—
21		1	18				1.180	—		2.360	—		1.180	—
22		0	08				112	—		160	—		48	—
23		0	11				240	—		280	—		40	—
24		3	12				3.382	—		6.440	—		3.058	—
25		1	47		12		1.398	—		3.260	—		1.862	—
26		4	96		30		5.472	—		10.286	—		4.814	—
27		2	08				2.775	60		3.486	60		711	—
28		1	25		06		1.372	20		2.267	40		895	20
29		1	16				1.160	—		2.320	—		1.160	—
30		2	65				3.056	—		5.264	—		2.208	—
31		4	87		15		5.578	—		9.866	—		4.288	—
32					81		210	—		405	—		195	—
33		27	48	1	84		31.987	50		55.137	—		23.149	50

19.

Fastighet och ägare

Ägobeskrivning m. m.

Övrfört

Da 7/16 mantal Sönnarslöv 79' Carl Palmstierna

Ea avst Mallesholm 1² D:sme

Summa

68.81
119
281
30
23.11

VÄRDERINGSLÄNGD

Ägo-figur-nummer	Förbättrad mark				Nuvarande mark-värde			Blivande mark-värde			Båtnad		
	åker, tomt		annan mark		per hektar	per ägofigur		per hektar	per ägofigur		per hektar	per ägofigur	
	har	ar	har	ar	kronor	kronor	öre	kronor	kronor	öre	kronor	kronor	öre
	27	47		84		31.987	50		55.137	—		23.149	50
	29	23		35		25.452	—		61.975	—		36.523	—
	2	10				2.388	—		4.400	—		2.012	—
	58	80	2	19		59.827	50		121.512	—		61.684	50

Maltesholm pr Tollarp den 12 mars 1948.

Klas Westling, [illegible] Gregor Gilljon, Karl Rietz

Fastighet och ägare

Ägobeskrivning m. m.

1
2
3
4
5
6
7
8
9
10
11
12
13
14
15
16
17
18
19
20
21
22
23
24
25
26
27
28
29
30
31
32
33

Företag II. **VÄRDERINGSLÄNGD**

	Fastighet och ägare / Ägobeskrivning	Ägofigurnummer	Förbättrad mark: åker, tomt har	Förbättrad mark: åker, tomt ar	Förbättrad mark: annan mark har	Förbättrad mark: annan mark ar	Markvärde per hektar: nuvarande kronor	Markvärde per hektar: blivande kronor	Båtnad per hektar kronor	Båtnad per ägofigur kronor	Båtnad per ägofigur öre
	1	2	3		4		5	6	7	8	
1	**Lyngsjö socken.**										
2	**Ab 5/64 mtl 8^{22} Hommentorp**										
3	**Ernst Andersson**										
4	åker, mylla på sand (stenb.)	7		17			1.350	1.500	150	25	50
5	" , " " " "	8		22			1.350	1.500	150	33	--
6/0,9 6	" , " " " och grus	9		49			1.080	1.620	540	264	60
7	" , " " " " "	10		05			900	1.440	540	27	--
8	" , " " " " "	11		23			900	1.440	540	124	20
1/0,5 9	Ängsmark	12				14	100	500	400	56	--
1/0,5 10	"	13				12	100	500	400	48	--
1/0,5 11	"	14				14	100	500	400	56	--
12	Summa		1	16		40				634	30
13	**Ac 7/64 mtl 8^{2} Hommentorp**										
14	**Nils Andersson**										
15	åker, mylla på sand	15		48			1.600	2.000	400	192	--
16	" , " " "	16		92			1.200	2.000	800	736	--
17	" , " " "	17		10			1.800	2.000	200	20	--
18	" , " " "	18		02			1.800	2.000	200	4	--
19	" , " " "	19	1	22			1.400	2.000	600	732	--
20	" , " " "	20		58			1.400	2.000	600	348	--
21	" , " " "	21		06			1.600	2.000	400	24	--
22	Summa		3	38						2.056	--
23	**Ae 11/1024 mtl 6^{6} Hommentorp**										
24	**Nils Andersson**										
25	åker, mylla på sand	22	1	18			1.000	2.000	1.000	1.180	--
26	Summa		1	18						1.180	--
27	**Af 13/512 mtl 6^{7} Hommentorp**										
28	**Arvid Bengtsson**										
29	åker, mylla på sand	23		08			1.400	2.000	600	48	--
30	Summa			08						48	--
31											
32											
33											

Kungl. Lantbruksstyrelsens formulär K 78 n.
12. 1945. 20000.

STATENS REPRODUKTIONSANSTALT
560945

Fastighet och ägare / Ägobeskrivning	Ägofigurnummer	Förbättrad mark: åker, tomt har	Förbättrad mark: åker, tomt ar	Förbättrad mark: annan mark har	Förbättrad mark: annan mark ar	Markvärde per hektar: nuvarande kronor	Markvärde per hektar: blivande kronor	Båtnad: per hektar kronor	Båtnad: per ägofigur kronor	Båtnad: per ägofigur öre
1	2	3		4		5	6	7	8	
Ag avs nr 17 6^{10} Hommentorp										
Nils Persson										
åker, mylla på sand m.m.	24		08			1.800	2.000	200	16	--
tomt och trädgård	25		03			3.200	4.000	800	24	--
Summa			11						40	--
Ah 115/1024 mtl 6^{3} Hommentorp										
Johanna Johnsson										
åker, mylla på stenb. grus	26		41			1.400	2.000	600	246	--
" , " " " "	27		28			1.600	2.000	400	112	--
" , " " " "	28		71			1.000	2.000	1.000	710	--
" , " " " "	29	1	12			1.000	2.000	1.000	1.120	--
" , " " " "	30		35			800	2.000	1.200	420	--
" , " " " "	31		25			1.000	2.000	1.000	250	--
Brukningsbåtnad uppkommer för omkring 0,5 har av fastigheten genom avloppets flyttning å str. 17+00 - 18+60. Värdet av denna båtnad kan beräknas till 400 kr/har eller alltså till 0,5 x 400									200	--
Summa		3	12						3.058	--
Ai 5/64 mtl 2^{3} Hommentorp										
Johanna Johnsson										
åker, mylla på grus m.m.	32		50			800	2.000	1.200	600	--
ängsmark, stenb.	33				12	500	1.000	500	60	--
åker, mylla på grus m.m.	34		16			800	2.000	1.200	192	--
" , " " " "	35		81			1.000	2.000	1.000	810	--
Brukningsbåtnad uppkommer för omkring 0,5 har av fastigheten genom avloppets flyttning å str. 19a+50 - 21a+50. Värdet av denna båtnad kan beräknas till 400kr/har eller alltså till 0,5 x 400									200	--
Summa		1	47		12				1.862	--
Ak 3/8 mtl 12^{1} Hommentorp										
Göran Åkesson										
åker, mylla på sand	36		58			1.000	2.000	1.000	580	--
" , " " "	37a		92			800	2.000	1.200	1.104	--
" , " " "	37b		05			1.600	2.000	400	20	--
" , " " "	38		65			1.400	2.000	600	390	--
" , " " "	39		49			600	2.000	1.400	686	--
Överföres		2	69						2.780	--

VÄRDERINGSLÄNGD

	Fastighet och ägare / Ägobeskrivning	Ägofigurnummer	Förbättrad mark: åker, tomt har	Förbättrad mark: åker, tomt ar	Förbättrad mark: annan mark har	Förbättrad mark: annan mark ar	Markvärde per hektar: nuvarande kronor	Markvärde per hektar: blivande kronor	Båtnad per hektar kronor	Båtnad per ägofigur kronor	Båtnad per ägofigur öre
	1	2	3		4		5	6	7	8	
1	Överfört		2	69						2.780	--
2	åker, mylla på sand	40		09			1.200	2.000	800	72	--
3	" " " "	41		27			1.800	2.000	200	54	--
4	" " " "	42		82			1.000	2.000	1.000	820	--
5	" " " "	43		35			1.400	2.000	600	210	--
6	" " " "	44		08			1.000	2.000	1.000	80	--
7	" " " "	45		16			800	2.000	1.200	192	--
8	" " " "	46a		50			1.400	2.000	600	300	--
9	skogsmark	46b				30	200	500	300	90	--
10	Brukningsbåtnad uppkommer för omkring 0,54 har av fastigheten genom avloppets flyttning å str. 21a+50 - 23a+35. Värdet av denna										
11	båtnad kan beräknas till 400 kr/har eller alltså till 0,54 x 400									216	--
12	Summa		4	96		30				4.814	--
13	V. Vrams socken.										
14	Bb 9/320 mtl 6[9] V. Vram										
15	Hjalmar Eklund										
16	åker, mylla på sand och grus	51		23			1.620	1.800	180	41	40
0,7/0,8	" " " " " "	52		47			1.260	1.440	180	84	60
0,6/0,9 18	" " " " " "	53		49			1.080	1.620	540	264	60
19	" " " " " "	54		89			1.440	1.800	360	320	40
20	Summa		2	08						711	--
21	Bc 1/20 mtl 6[14] V. Vram										
22	Nils Svensson										
0,6/0,9	åker, mylla på sand och grus	55		07			1.080	1.620	540	37	80
24	" " " " " "	56		07			1.440	1.800	360	25	20
25	" " " " " "	57		09			1.260	1.800	540	48	60
26	" " " " " "	58		26			1.440	1.800	360	93	60
27	" " " " " "	59		76			900	1.800	900	684	--
28	betesmark	60				06	400	500	100	6	--
29	Summa		1	25		06				895	20
30	Bd 11/312 mtl 19[19] V. Vram										
31	Nils Svensson										
32	åker, mylla på sand och grus	61	1	16			1.000	2.000	1.000	1.160	--
33	Summa		1	16						1.160	--

STATENS REPRODUKTIONSANSTALT
560945

Fastighet och ägare / Ägobeskrivning	Ägofigurnummer	Förbättrad mark: åker, tomt har	Förbättrad mark: åker, tomt ar	Förbättrad mark: annan mark har	Förbättrad mark: annan mark ar	Markvärde per hektar: nuvarande kronor	Markvärde per hektar: blivande kronor	Båtnad per hektar kronor	Båtnad per ägofigur kronor	Båtnad per ägofigur öre	
1	2	3		4		5	6	7	8		
Be 1/8 mtl 5^{31} V.Vram											1
Nils Nilsson											2
åker, mylla på sand och grus	62		17			1.600	2.000	400	68	--	3
" , " " " " "	63		09			1.200	2.000	800	72	--	4
" , " " " " "	64		50			1.600	2.000	400	200	--	5
" , " " " " "	65		18			600	1.800	1.200	216	--	6 0,3/0
" , " " stenb. grus	66		17			1.600	2.000	400	68	--	7
" , " " " "	67	1	21			800	2.000	1.200	1.452	--	8
" , " " " "	68		33			1.600	2.000	400	132	--	9
Summa		2	65						2.208	--	10
Bf 3/32 mtl 5^{2} V. Vram											11
Carl Palmstierna											12
åker, mylla på grus m.m.	69	1	13			1.000	2.000	1.000	1.130	--	13
" , " " " "	70		27			600	1.800	1.200	324	--	14 0,3/0,9
" , " " " "	71		82			1.400	2.000	600	492	--	15
" , " " " "	72		69			1.400	2.000	600	414	--	16
" , " " " "	73	1	12			1.200	2.000	800	896	--	17
" , " " " "	74		84			900	1.800	900	756	--	18
ängsmark	75				10	--	1.080	1.080	108	--	19 0,0/0,6
"	76				15	480	1.200	720	108	--	20
Brukningsbåtnad uppkommer för 0,15 har av fastigheten genom rätningen mellan 18a+50 - 20a+00. Värdet av denna båtnad kan beräknas till 400 kr/har eller till 0,15 x 400									60	--	21 22 23
Summa		4	87		15				4.288	--	24
Ö. Sönnarslövs socken.											25
Ca avst 4^{1} Oretorpet											26
Carl Palmstierna											27
skogsmark	77				45	200	500	300	135	--	28
"	78				12	400	500	100	12	--	29
"	79				24	300	500	200	48	--	30
Summa					81				195	--	31
											32
											33

VÄRDERINGSLÄNGD

	Fastighet och ägare / Ägobeskrivning	Ägofigurnummer	Förbättrad mark: åker, tomt har	Förbättrad mark: åker, tomt ar	Förbättrad mark: annan mark har	Förbättrad mark: annan mark ar	Markvärde per hektar: nuvarande kronor	Markvärde per hektar: blivande kronor	Båtnad: per hektar kronor	Båtnad: per ägofigur kronor	Båtnad: per ägofigur öre
	1	2	3		4		5	6	7	8	
1	Da 7/16 mtl 79[1] Sönnarslöv										
2	Carl Palmstierna										
3	skogsmark	80				05	400	500	100	5	--
4	"	81				02	400	500	100	2	--
5	åker, mylla på sand och grus	82	1	49			800	2.000	1.200	1.788	--
6	" , " " " " "	83	1	59			800	2.000	1.200	1.908	--
7	" , " " " " "	84		69			800	2.000	1.200	828	--
8	" , " " "	85		74			200	2.000	1.800	1.332	--
9	" , " " "	86		27			200	2.000	1.800	486	--
10	ängsmark	87				28	400	1.000	600	168	--
11	åker, mylla på sand	88		21			200	2.000	1.800	378	--
12	" , " " "	89	1	25			800	2.000	1.200	1.500	--
13	" , " " "	90		86			800	2.000	1.200	1.032	--
14	" , " " "	91	1	29			1.000	2.000	1.000	1.290	--
15	" , " " "	92	1	37			800	2.000	1.200	1.644	--
16	" , " " "	93	2	42			400	2.000	1.600	3.872	--
17	" , " " "	94	2	32			1.200	2.000	800	1.856	--
18	" , " " "	95	1	49			1.000	2.000	1.000	1.490	--
19	" , " " "	96	1	68			800	2.000	1.200	2.016	--
20	" , " " "	97		47			1.000	2.000	1.000	470	--
21	" , " " "	98	1	01			1.000	2.000	1.000	1.010	--
22	" , " " "	99		81			1.000	2.000	1.000	810	--
23	" , " " "	100		27			1.000	2.000	1.000	270	--
24	" , " " "	101	1	05			1.000	2.000	1.000	1.050	--
25	" , " " " och mo	102		45			1.200	2.000	800	360	--
26	" , " " " " "	103		80			1.000	2.000	1.000	800	--
27	" , " " " " "	104	1	62			1.000	2.000	1.000	1.620	--
28	" , " " " " "	105		80			1.200	2.000	800	640	--
29	" , " " " " "	106		51			1.400	2.000	600	306	--
30	" , " " " " "	107		25			1.800	2.000	200	50	--
31	" , " " " " "	108	2	15			1.000	2.000	1.000	2.150	--
32	" , " " " " "	109	1	13			400	2.000	1.600	1.808	--
33	" , " " " " "	110		24			400	2.000	1.600	384	--
	Överföres		29	23		35				33.323	--

Kungl. Lantbruksstyrelsens formulär K 78 n.
12. 1945. 20000.

STATENS REPRODUKTIONSANSTALT
560945

Fastighet och ägare / Ägobeskrivning	Ägofigurnummer	Förbättrad mark: åker, tomt har	Förbättrad mark: åker, tomt ar	Förbättrad mark: annan mark har	Förbättrad mark: annan mark ar	Markvärde per hektar: nuvarande kronor	Markvärde per hektar: blivande kronor	Båtnad: per hektar kronor	Båtnad: per ägofigur kronor	Båtnad: per ägofigur öre
1	2	3		4		5	6	7	8	
Överfört		29	23		35				33.323	--
Brukningsbåtnad uppkommer för omkring 8 har av fastigheten genom igenläggning av öppna avloppen genom densamma. Värdet av denna båtnad kan beräknas till 400 kr/har eller till 8x400									3.200	--
Summa		29	23		35				36.523	--
Ea avst 1[2] Maltesholm										
Carl Palmstierna										
åker, mylla på sand	111		47			1.000	2.000	1.000	470	--
" , " " "	112		46			1.000	2.000	1.000	460	--
" , " " "	113		30			800	2.000	1.200	360	--
" , " " "	114		87			1.400	2.000	600	522	--
Brukningsbåtnad uppkommer för omkring 0,5 har av fastigheten genom igenläggning av övre delen av avloppsstrücken C - E. Värdet av denna båtnad kan beräknas till 400 kr/har eller till 0,5 x 400									200	--
Summa		2	10						2.012	--
Sammandrag.										
Tyngsjö socken.										
Ab 5/64 mtl 8[22] Hommentorp										
Ernst Andersson		1	16		40				634	30
Ac 7/64 mtl 8[2] Nils Andersson										
(tid. Hg. Per Nilsson)		3	38						2.056	--
Ae 11/1024 mtl 6[6]										
Nils Andersson (tid. Hg. Per Nilsson)		1	18						1.180	--
Af 13/512 mtl 6[7] Hommentorp										
Arvid Bengtsson			08						48	--
Ag avs nr 17 6[10] Hommentorp										
Nils Persson			11						40	--
Ah 115/1024 6[3] Hommentorp										
Johanna Johnsson		3	12						3.058	--
Ai 5/64 mtl 2[3] Hommentorp										
Johanna Johnsson		1	47		12				1.862	--
Ak 3/8 mtl 12[1] Hommentorp										
Göran Åkesson		4	96		30				4.814	--
Överföres		15	46		82				13.692	30

VÄRDERINGSLÄNGD

	Fastighet och ägare / Ägobeskrivning	Ägofigurnummer	Förbättrad mark: åker, tomt har	Förbättrad mark: åker, tomt ar	Förbättrad mark: annan mark har	Förbättrad mark: annan mark ar	Markvärde per hektar: nuvarande kronor	Markvärde per hektar: blivande kronor	Båtnad per hektar kronor	Båtnad per ägofigur kronor	Båtnad per ägofigur öre
	1	2	3		4		5	6	7	8	
1	Överfört		15	46		82				13.692	30
2	V. Vrams socken.										
3	Bb 9/320 mtl 6^{9} V. Vram										
4	Hjalmar Eklund		2	08						711	--
5	Bc 1/20 mtl 6^{14} V. Vram										
6	Nils Svensson (tid. är. Nils Göransson)		1	25		06				895	20
7	Bd 11/312 mtl 19^{19} V. Vram										
8											
9	Nils Svensson (tid. äg. Nils Göransson)		1	16						1.160	--
10	Be 1/8 mtl 5^{31} V. Vram										
11	Nils Nilsson		2	65						2.208	--
12	Bf 3/32 mtl 5^{2} V Vram										
13	Carl Palmstierna		4	87		15				4.288	--
14	Ö. Sönnarslövs socken.										
15	Ca avst 4^{1} Oretorp										
16	Carl Palmstierna					81				195	--
17	Da 7/16 mtl 79^{1} Sönnarslöv										
18	Carl Palmstierna		29	23		35				36.523	--
19	Ea avst 1^{2} Maltesholm										
20	Carl Palmstierna		2	10						2.012	--
21	Summa		58	80	2	19				61.684	50
22											
23											
24											
25											
26											
27											
28											
29											
30											
31											
32											
33											

Fastighet och ägare / Ägobeskrivning	Ägofigurnummer	Förbättrad mark				Markvärde per hektar		Båtnad			
		åker, tomt		annan mark		nuvarande	blivande	per hektar	per ägofigur		
		har	ar	har	ar	kronor	kronor	kronor	kronor	öre	
1	2	3		4		5	6	7	8		
											1
											2
											3
											4
											5
											6
											7
											8
											9
											10
											11
											12
											13
											14
											15
											16
											17
											18
											19
											20
											21
											22
											23
											24
											25
											26
											27
											28
											29
											30
											31
											32
											33

KOSTNADSFÖRSLAG

Läge	Längd m.	Arbete, jordmån m. m.	Antal	à pris	Kostnad Kr.	Kostnad öre	Kostnad Kr.	Kostnad öre	Summa Kr.	Summa öre
1	2	3	4	5	6		7		8	
		till "Oretorpsbäckens dikningsföretag I och II 1948" i								
		Lyngsjö, V. Vrams och Ö. Sönnarslövs socknar av Kristian-								
		stads län.								
		Företag II.								
5+50-35+10	2960	Dikessträckan B-C.								
5+50-11+00		Schaktning för öppet dike								
		Sten och grus med rötter m³	650	4.00			2600	--		
11+00-23+38		Stenbunden grus och sand								
		med något rötter m³	5100	3.00			15300	--		
23+38-27+00		Grus och sand med mycket								
		rötter m³	1350	3.25			4387	50		
27+00-30+80		Grus och sand m³	1900	2.00			3800	--	26087	50
12+61 och 15+89		Brokulvertar enl. ritn. st	2	700:-			1400	--	1400	--
30+80-35+10	430	Cementrör 32" lm	430	22.00			9460	--	9460	--
30+80-35+10	430	Grävning, läggning samt dikes-								
		jordens återfyllning lm	430	5.00			2150	--	2150	--
31+70,33+50, 35+10,		Intagningsbrunnar av betong								
		med armerade lock och inre								
		diam. 1.20 m st	3	125:-			375	--	375	--
30+80		Dikesöga enl. ritning st	1	200:-			200	--	200	--
		För oförutsedda fall m.m.							39672	50
		tillägges omkring 10 % och								
		utföres med							3827	50
		Ersättning för försvårad överfart							150	--
		Ersättning för intrång av jord-								
		och stenupplag uträknas efter								
		företagets utförande men be-								
		räknas här överslagsvis till							3850	--
		Summa							47500	--
35+10-36+60 50+00-53+60	510	Dikessträckan C-D.								
35+10-36+60	150	Cementrör 24" lm	150	13.00			1950	--		
		Överföres					1950	--		

Läge	Längd m.	Arbete, jordmån m. m.	Antal	à pris	Kostnad Kr.	Kostnad öre	Kostnad Kr.	Kostnad öre	Summa Kr.	Summa öre
1	2	3	4	5	6		7		8	
		Överfört					1950	--		
50+00-51+83 51+96-52+50	237	Cementrör 21" lm	237	10.00			2370	--		
52+50-53+60	110	Dito 21" lm	110	10.00			1100	--	5420	--
35+10-36+60	150	Grävning, läggning samt återfyllning av dikesjorden lm	150	3.50			525	--		
50+00-51+00	100	Dito Dito lm	100	5.00			500	--		
51+00-51+50	50	Dito Dito lm	50	4.00			200	--		
51+50-51+83	33	Dito Dito lm	33	4.25			140	25		
51+96-52+50	54	Dito Dito lm	54	4.50			243	--		
52+50-53+00	50	Dito Dito lm	50	3.50			175	--		
53+00-53+60	60	Dito Dito lm	60	3.00			180	--	1963	25
36+60		Intagningsbrunn av betong med armerat lock och inre diam. 0.90 m st	1	100:-			100	--	100	--
53+60		Intagningsbassäng enl. ritning st	1	500:-			500	--	500	--
51+83-51+96	13	Vägrör 21" samt grävning, läggning och återfyllning, jämte brunnar uppströms och nedströms om vägen bekostas av torrläggningsföretaget och utföres med							600	--
		För oförutsedda fall, arbetets tillsyn m.m. tillägges omkring 10 %							8583	25
									866	75
		Summa							9450	--
45+00-47+70	270	Dikessträckan C-E.								
45+00-46+15	115	Cementrör 15" lm	115	6.00			690	--		
46+15-47+70	155	" 12" lm	155	4.50			697	50	1387	50
45+00-47+70	270	Grävning, läggning samt dikesjordens återfyll-								
		Överföres							1387	50

PETTERSONSKA BOKTR.EFTR. SKARA

425613

Läge	Längd m.	Arbete, jordmån m. m.	Antal	à pris	Kostnad Kr.	Kostnad öre	Kostnad Kr.	Kostnad öre	Summa Kr.	Summa öre
1	2	3	4	5	6		7		8	
		Överfört							1387	50
		ning lm	270	3.00			810	--	810	--
46+15, 47+70,		Intagningsbrunnar av betong med armerade lock och inre diam. 0.70 m st	2	70.00			140	--	140	--
		För oförutsedda fall, arbetets tillsyn m.m. tillägges omkring 10 %							2337	50
									212	50
		Summa							2550	--

Sammandrag.

5+50-35+10	2960	Dikessträckan B-C							47500	--
35+10-36+60 50+00-53+60	510	" C-D							9450	--
45+00-47+70	270	" C-E							2550	--
		Summa kronor							59500	--

Maltesholm pr TOLLARP den 12 mars 1948.

Nils Westling

statens lantbruksingeniör.

Läge	Längd m.	Arbete, jordmån m. m.	Antal	à pris	Kostnad		Kostnad		Summa	
					Kr.	öre	Kr.	öre	Kr.	öre
1	2	3	4	5	6		7		8	

PETTERSONSKA BOKTR.-EFTR.
SKARA

425613

Kostnadsfördelningslängd

till Outorpsbäckens dikningsföretag I och II 1948 i Lyngsjö, Västra Vram och Östra Sannarlövs bredningar av Kristianstads län.

Företag II

Littera å kartan	Kommuntal	Broken, by, hemman	Registernummer	Ägare	Sökande eller icke sökande	Förbättringsområde Kr	öre	Fördelningstal %	Beräknad Kostnad Kr	öre	Företagskostnad Kr	öre
		Lyngsjö										
Ab	5/64	Kommentorp	8^{22}	Ernst Andersson (dl)	sök.	634	30	1.028	611	66	21	02
Ac	7/64	-"-	8^{2}	Nils Andersson (tid. ag. Per Nilsson)	sök	2.056	-	3.333	1.983	13	68	15
Ae	11/1024	-"-	6^{6}	Ejme (-"-)	sök	1.180	-	1.913	1.138	24	39	11
Af	13/512	-"-	6^{7}	Arvid Bengtsson	ej sök	48	-	0.077	45	82	1	57
Ag	ans. n:r 17	-"-	6^{10}	Nils Persson	sök.	40	-	0.065	38	66	1	33
Ah	115/1024	-"-	6^{3}	Johanna Johnsson (dl)	sök	3.058	-	4.957	2.949	42	101	35
Ai	5/64	-"-	2^{3}	Ejme	sök	1.862	-	3.019	1.796	30	61	73
Ak	3/8	-"-	13^{1}	Göran Åkesson	sök.	4.814	-	7.804	4.643	38	159	57
		Västra Vram										
Bb	9/320	V. Vram	6^{9}	Hjalmar Eklund	sök	711	-	1.153	686	04	23	57
Bc	1/20	-"-	6^{14}	Nils Svensson (tid. ag. Nils Göransson)	sök.	895	20	1.451	863	30	29	67
Bd	11/312	-"-	19^{19}	Ejme (-"-)	sök.	1.160	-	1.881	1119	19	38	46
Be	1/8	-"-	5^{31}	Nils Nilsson	sök	2.208	-	3.580	2.130	10	73	20
Bf	3/32	-"-	5^{2}	Carl Palmstierna	sök.	4.288	-	6.952	4.136	44	142	15
		Östra Sannarlöv				69.832	92					
Ca	avst	Outorp	4^{1}	Carl Palmstierna	sök.	195	-	0.316	188	02	6	46
Da	7/16	Sannarlöv	79^{1}	Ejme	sök.	36.523	-	59.209	35.229	36	1210	63
Ea	avst	Hallsholm	1^{2}	Ejme	sök.	2.012	-	3.262	1.940	89	66	70
				Summa		61.684	50	100.000	59.500	-	2044	67

Matteshola pr Tollarp den 12 mars 1948.

Nils Westling. N. Gustav Nilsson Karl Ristad

62.

87

Förrättn. n:r 192/46 Litt. 10:12/48.

ARVODESRÄKNING

upptagande ersättning till statsverket enligt lantbruksingenjörstaxan (Svensk Författningssamling nr 353 år 1945) för förrättning eller uppdrag, som utförts genom lantbruksingenjörsorganisationen.

Oretorpsbäckens dikningsföretag I och II 1948 i Lyngsjö, Västra Vram och Östra Sönnarslövs socknar av Kristianstads län.
(företagets benämning etc. samt socken och län)

Datum utvisande början resp. slut av den tidsperiod åtgärden omfattar synoförrättning rörande företaget.

Arbetsåtgärd m. m.	Ersättning kronor	öre	kronor	öre
I. Planläggning av torrläggningsföretag huvudsakligen för jordbruksändamål.				
1. *Torrläggningsföretag med undantag för täckdikningsplaner.*				
Planen upprättad ~~vid~~ i samband med syneförrättning enligt vattenlagen.				
Jordareal som beröres av förrättningen 65 ha.				
350 *kr för* 40 *ha och* 6 *kr för varje ha däröver*	500	:--		
2 % av 62.200:- *kr, utgörande beräknad total anläggningskostnad*	1.244	:--		
2 % av ..... *kr, utg. beräkn. kostn. för pumpstation m. utrustn.*				
Summa:	1.744	:--		
För syneförrättning utan gode män utföres 80 % av ovanstående summa				
(Här införes bl. a. arvode för icke fullständigt förslag samt tilläggsarvode för alternativt förslag eller för planläggning som jämväl avser avledande av kloakvatten eller industriellt avloppsvatten)			1.744	:--
2. *Täckdikningsplaner.*				
II. Planläggning av företag huvudsakligen för avledande av kloakvatten eller industriellt avloppsvatten.				
1. *Företag som hänför sig till viss jordareal och med huvudsakligt ändamål att avleda kloakvatten.*				
Jordareal som beröres av förrättningen ..... ha.				
..... *kr för* ..... *ha och* ..... *kr för varje ha däröver*				
..... % av ..... *kr, utgörande beräknad arbetskostnad*				
2 % av ..... *kr, utgörande beräknad materialkostnad*				
4 % av ..... *kr, utgörande beräknad kostnad för reningsanläggning*				
5 *kr för var och en av* ..... *st fastigheter*				
2. *Annat företag.*				
..... *dagarvoden à 60 kr*				
..... *dagarvoden à 40 kr*				
..... *dagarvoden à 20 kr*				
Transport:			1.744	:--

K. Lantbruksstyrelsens formulär K 76 c.
3. 1947. 4 000.

STATENS REPRODUKTIONSANSTALT
52747

Arbetsåtgärd m. m.	Ersättning kronor	Ersättning öre	Ersättning kronor	Ersättning öre
Transport:			1.744:	--
III. Övriga tjänsteuppdrag.				
1. *Fullständig arbetsledning och kontroll av företag för torrläggning av mark.*				
Företaget består helt / till övervägande delen av öppna / täckta avlopp. Beräknad arbetskostnad ..... kr.				
..... *kr jämte* ..... *% av* ..... *kr*				
1 % av ..... *kr, utgörande beräknad materialkostnad*				
2. *Andra uppdrag.*				
Åtgärden har / har icke till huvudsaklig uppgift att gagna jordbruket.				
..... *dagarvoden à* ..... *kr för lantbruksingenjör*				
..... *dagarvoden à* ..... *kr för* {*extra ingenjör, ingenjörsaspirant, förste assistent, assistent eller tekniskt biträde*				
..... *dagarvoden à* ..... *kr för kansli-, kontors- eller skrivbiträde* ...				
Summa kronor:			1.744:	--

Särskilda anteckningar: Syneförrättningskostnad enl. ovan 1.744:--
Förrättningsmannens utlägg (annonser, ozalidkopior, inbindning 2 band) 60:65
Gode männens resekostnads- och traktamentsersättning 114:--
Hantlangning m.m. 218:81
Summa kronor 2.137:46

Maltesholm pr Tollarp den 12 mars 1948.

förrättningsmannens namnteckning.

Av Ovanstående belopp (1.744:--) skall medelst bifogat inbetalningskort insättas å Kungl. Lantbruksstyrelsens **postgirokonto 1036** senast 30 dagar efter det räkningen mottagits.

Vill betalningsskyldig framställa anmärkning mot räkningen skall detta göras till Kungl. Lantbruksstyrelsen, Stockholm 16, inom 14 dagar från det han erhöll räkningen, då talan eljest vare honom förlustig. Ersättning kan utan hinder av anförda besvär utmätas, därest den icke erlagts inom ovan angiven tid.

Arbetsåtgärd m. m.	Ersättning kronor	öre	kronor	öre
Transport:			1744	--
III. Övriga tjänsteuppdrag.				
1. *Fullständig arbetsledning och kontroll av företag för torrläggning av mark.*				
Företaget består helt / till övervägande delen av öppna / täckta avlopp. Beräknad arbetskostnad ..... kr.				
..... *kr jämte* ..... *% av* ..... *kr*				
1 % av ..... *kr, utgörande beräknad materialkostnad*				
2. *Andra uppdrag.*				
Åtgärden har / har icke till huvudsaklig uppgift att gagna jordbruket.				
..... *dagarvoden à* ..... *kr för lantbruksingenjör*				
..... *dagarvoden à* ..... *kr för* {*extraingenjör, ingenjörsaspirant, förste assistent, assistent eller tekniskt biträde*				
..... *dagarvoden à* ..... *kr för kansli-, kontors- eller skrivbiträde* ...				
Summa kronor:			1.744	--

Särskilda anteckningar: .....

Räkningen är utställd i Maltesholm, Tollarp den 12 mars 1948

Ett exemplar av densamma har ~~den~~ lo överlämnats ~~personligen~~ till ~~enligt mottagningsbevis kvitterats av~~

friherre Carl Palmstierna Maltesholm, Tollarp
(titel, namn och adress)

i egenskap av aktförvaltare.

Bestyrkes: Klas Westling
namnteckning.

Lantbruksstyrelsens anteckningar:

Ingen ändring — ~~Av nedanstående skäl bör ersättningsbeloppet ändras till ..... kr.~~

Granskad den 18/12 1952 av [illegible]

Insändes till Kungl. Lantbruksstyrelsen.

Förrättn. n:r 192/46 *Litt.* 10:12/48

DIARIE N:r 10703
K. LANTBRUKSSTYRELSEN
20 APR 1948

ARVODESRÄKNING

upptagande ersättning till statsverket enligt lantbruksingenjörstaxan (Svensk Författningssamling nr 353 år 1945) för förrättning eller uppdrag, som utförts genom lantbruksingenjörsorganisationen.

Oretorpsbäckens dikningsföretag I och II 1948 i Lyngsjö, Västra Vram och Östra Sönnarslövs socknar av Kristianstads län.
(företagets benämning etc. samt socken och län)

Datum utvisande början resp. slut av den tidsperiod åtgärden omfattar syneförrättning rörande företaget.

Arbetsåtgärd m. m.	Ersättning kronor	öre	kronor	öre
I. Planläggning av torrläggningsföretag huvudsakligen för jordbruksändamål.				
1. *Torrläggningsföretag med undantag för täckdikningsplaner.*				
Planen upprättad i samband med syneförrättning enligt vattenlagen.				
Jordareal som beröres av förrättningen 65 ha.				
350 *kr för* 40 *ha och* 6 *kr för varje ha däröver*	500	--		
2 % av 62.200:- *kr, utgörande beräknad total anläggningskostnad*	1.244	--		
2 % av ..... *kr, utg. beräkn. kostn. för pumpstation m. utrustn.*				
Summa:	1.744	--		
För syneförrättning utan gode män utföres 80 % av ovanstående summa				
(Här införes bl. a. arvode för icke fullständigt förslag samt tilläggsarvode för alternativt förslag eller för planläggning som jämväl avser avledande av kloakvatten eller industriellt avloppsvatten)			1.744	--
2. *Täckdikningsplaner.*				
II. Planläggning av företag huvudsakligen för avledande av kloakvatten eller industriellt avloppsvatten.				
1. *Företag som hänför sig till viss jordareal och med huvudsakligt ändamål att avleda kloakvatten.*				
Jordareal som beröres av förrättningen ..... ha.				
..... *kr för* ..... *ha och* ..... *kr för varje ha däröver*				
..... % av ..... *kr, utgörande beräknad arbetskostnad*				
2 % av ..... *kr, utgörande beräknad materialkostnad*				
4 % av ..... *kr, utgörande beräknad kostnad för reningsanläggning*				
5 *kr för var och en av* ..... *st astigheter*				
2. *Annat företag.*				
..... *dagarvoden à 60 kr*				
..... *dagarvoden à 40 kr*				
..... *dagarvoden à 20 kr*				
Transport:			1.744	--

K. Lantbruksstyrelsens formulär K 76 b.
3. 1947. 4 000.

STATENS REPRODUKTIONSANSTALT
52747