Kopia

Kopia.

Blad 5.

Förslag
i 5 blad
till reglering av vattenståndet i
Lårdsjön, Mellansjön och Storsjön
belägna inom Hallands, Kristianstads
och Kronobergs län; upprättad vid laga-
synesförrättning åren 1916–1922
af
Gustaf Sjöberg
Statens Lantbruksingenjör.

Genom Kungl. Majts nådiga brev den 27 juni 1927 fastställd till efterrättelse vid arbetets utförande med vissa tillägg enligt av Lantbruksstyrelsen å betänkandet gjord påskrift.

Stockholm den 22 augusti 1927.
På Kungl. Lantbruksstyrelsens vägnar:
Albert Smith.

Riktigt med den av Kungl. Maj:t den 27 juni 1927 fastställda originalritningen bestyrker
Bernard Lindström
Norra Lantbruksingenjörsdist.

Längdskala.
1:20000.
100 0 100 200 300 400 500

Ar 171 Bilaga 5 Fritz

Kopia

Genom Kungl Maj:ts nådiga brev den 27 juni 1927 fastställd ändrad efterrättelse vid arbetets utförande med vissa tillägg enligt av Lantbruksstyrelsen å betänkandet gjord påskrift.

Stockholm den 22 augusti 1927
På Kungl Lantbruksstyrelsens vägnar:
Albert Smith

Reglering av Lärdsjön m.fl. sjöar. Sagaåsen åren 1916-1922.

Kopia.
Blad 2.

N 5*0180

531

Kopia

Genom Kungl. Majts nådiga brev den 27 juni 1927 fastställd till efterrättelse vid arbetets utförande med vissa tillägg enligt av Lantbruksstyrelsen å betänkandet gjord påskrift

Stockholm den 22 augusti 1927.
På Kungl. Landtbruksstyrelsens vägnar:
Albert Smith

Bekräftas med den av Kungl. Maj:t den 27 juni 1927 fastställda arbetsföreskriften

Konrad Schultzer

Reglering av Gårdsjön m.fl. sjöar. Saga synerförrättning åren 1926-1928.

Kopia.

Blad 3.

Utjämningsvägsbron och ägovägsbron å kanalen a-B-b-D-d-F-a, typ c.

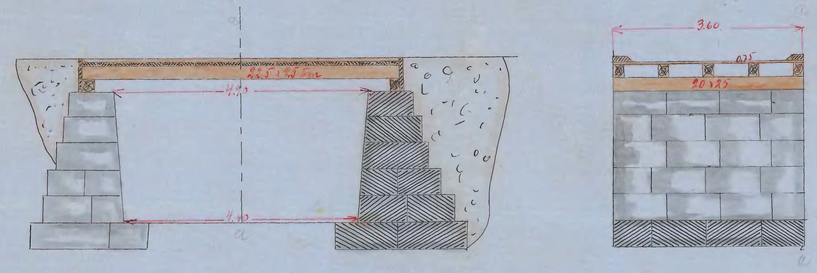

Ägovägsbro typ g.

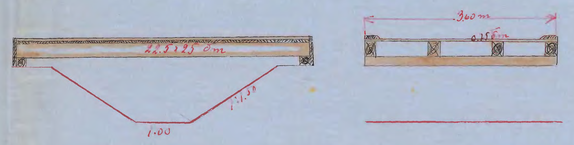

Ägovägsbro typ h vid 16+70

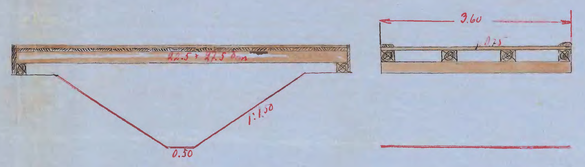

Skalor.

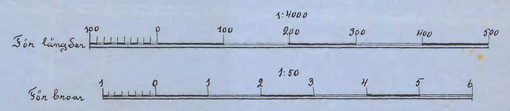

RIKSARKIVET
N 5:0150

Genom Kungl. Majts nådiga brev den 27 juni 1927 fastställd till efterrättelse vid arbetets utförande med vissa tillägg enligt av Lantbruksstyrelsen i betänkandet gjord påskrift.

Stockholm den 22 augusti 1927
På Kungl. Lantbruksstyrelsens vägnar:
Albert Smith.

Kungl. Lantbruksstyrelsens underdånige
den 27 juni 1927 fastställda ordens-
pakten beträffande
Sumard Wesström
Kungl. Lantbruksstyrelsen

Profiler till reglering av Sårdsjön mfl. sjöar. Saga sgn åren 1916-1922.

Ytogia.
Blad 4.

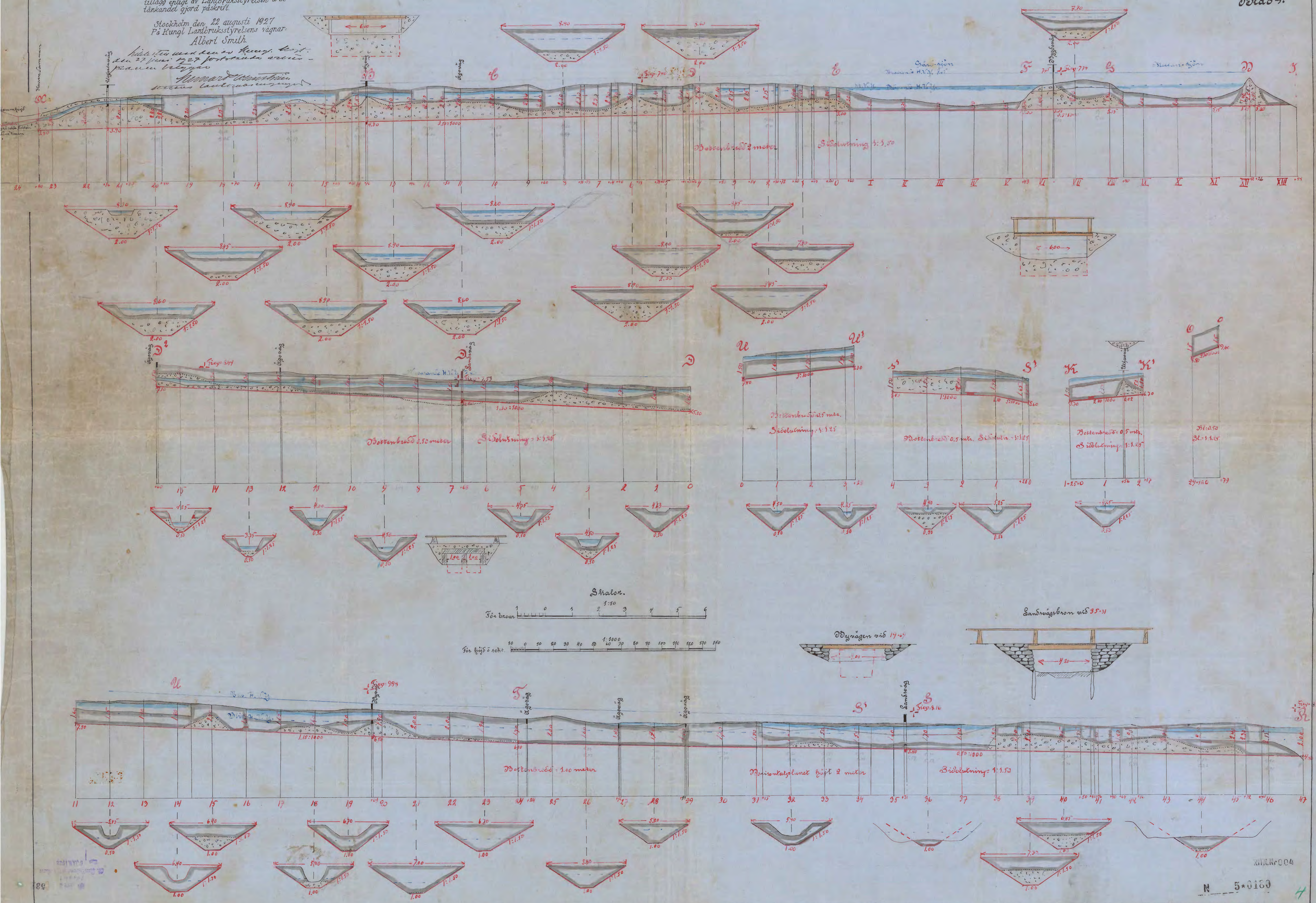

XVII.Nr 004
N 5*0160
N-171 Holland Fritz

Genom Kungl. Majts nådiga brev den 27 juni 1927 fastställd till efterrättelse vid arbetets utförande med vissa tillägg enligt av Lantbruksstyrelsen å beläkandet gjord påskrift

Stockholm den 22 augusti 1927
På Kungl. Lantbruksstyrelsens vägnar:
Albert Smith

Profiler till reglering av Hårdsjön mfl. sjöar. Sagerup åren 1926-1922.

Profil.
Blad 5.

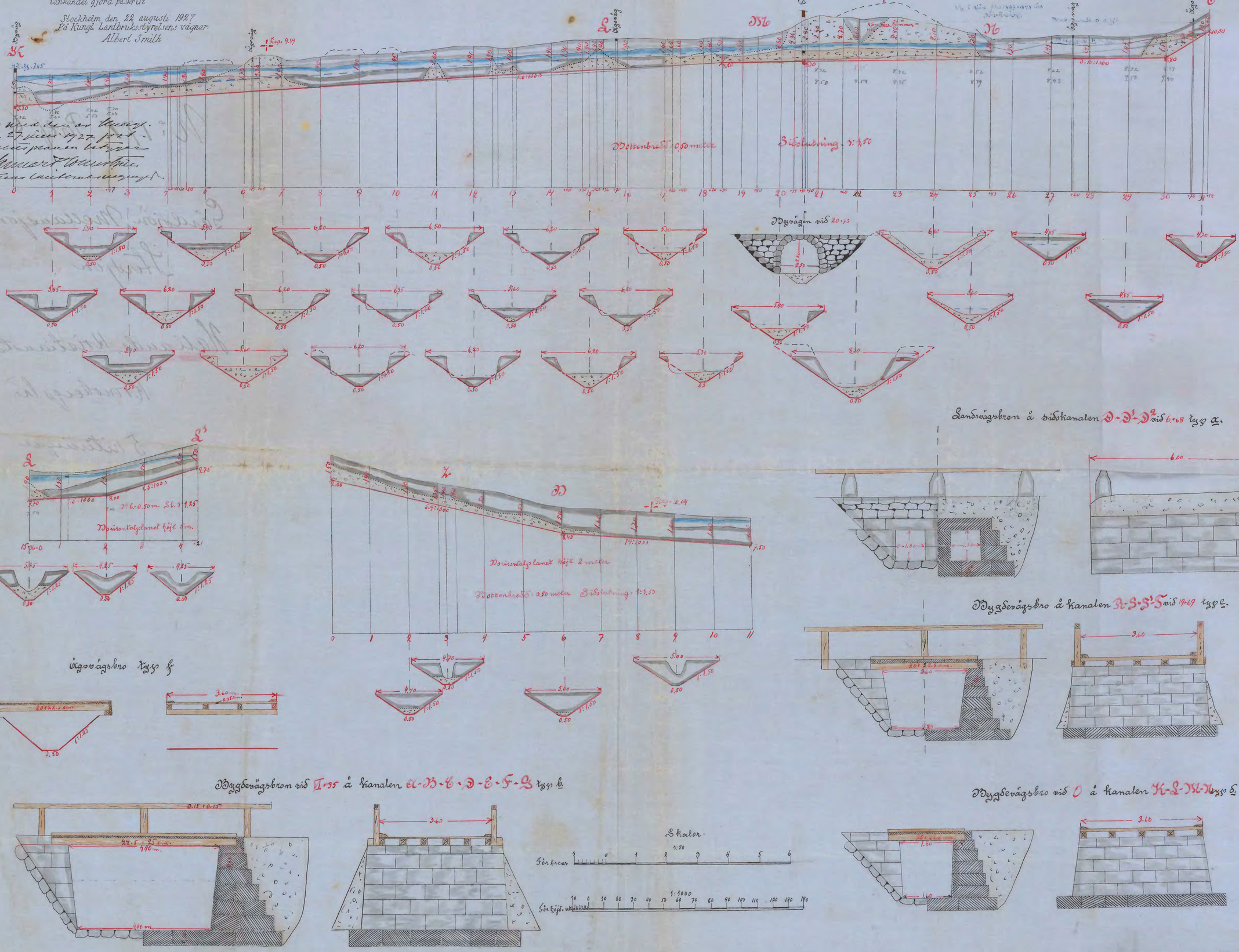

Kopia

Kopia av ritning godkänd av Kungl. Maj:t den 27 juni 1927 på åtnjutande av arbetspanen lämnas
Albert Wilhelmsson
Statens Lantbruksnämnd

Kopia

N 5:0160

REKVISITION

av arkivhandlingar från lantbruksstyrelsens arkiv.

För Lbrn i Hallands län

räkning rekvireras härmed betänkande - ritningar - synehandlingar - kontrakt

rörande

Gårdsjön, Mellansjön och Storsjön sf 1922

Hinshult, Fagerhult och Markaryd s:nar i Hallands m. fl. län

Bidrag - Bidrag och lån

Beviljat år N - 5 - 180

Ritn. nr 171 Halland Portf.

Lånet avser handläggning av ärende

Solna den 25/2 1967

Utl.exp

Ka

N 5*0180

171 Halland

Akt nr:

11-KLS-1879

2
177

SÖDERBYGDENS
2 - MRS 1928
VATTENDOMSTOL

SÖDERBYGDENS
- 7 JUNI 1926
VATTENDOMSTOL

Kungl. Lantbruksstyrelsens
Kulturtekniska byrås arkiv

*1879

26/9 25
177

Originalhandlingar ~~97.~~ 98
rörande
sänkning av **Storsjön** inom
Hallands, Kristianstads
och **Kronobergs län**
upprättade vid syneförrättning enl. vattenlagen
år 1926

Nederbördsområde nr ~~97~~ Smedjeån 98

Originalhandlingar
rörande
sänkning av vattenståndet i s.k. Storsjön för torrläggning av mark till Norra Ossjö och Björnhult i Hishults socken av Hallands län, Ornalt, Trottatorp, Trulsabygget, Jännaholm, Södra Ossjö och Smedhult i Fagerhults socken av Kristianstads län samt Hannabad, Sjöbo och Tormansbygget i Markaryds socken av Kronobergs län, upprättade vid syneförrättning enligt vattenlagen år 1926 av

Statens lantbruksingenjör.

Handlingarna innehålla förutom titelblad Åttiofyra [84] skrivna och paginerade sidor, betygas

Protokoll, hållet vid syneförrättning enligt vattenlagen angående sänkning av vattenståndet i Storjön och torrläggning av mark till Fagerhults socken i Kristianstads län, Markaryds socken i Kronobergs län och Hishults socken i Hallands län.

År 1926 den 13 april inställde sig undertecknad ständige vattenrättsingenjör hos länsstyrelsen i Kristianstads län verkställa syneförrättning enligt vattenlagen angående sänkning av vattenståndet i Storjön och torrläggning av mark till Ornalt Trottatorp, Tullarbygget, Jämnåkern, Södra Storjö och Smedshult i Fagerhults socken av Kristianstads län, Hamnabod, Sjöbo och Tormanstorpet i Markaryds socken av Kronobergs län samt Norra Storjö, Östra Fängkärrstorpet och Björnhult i Hishults socken av Hallands län. Efter kungörelse uppsatts den 21 mars 1926 i Fa-

gordes, Marknaden, Diskussion, Föreläsningar och Rättarskörkor med intagna den 19 mars 1926 i tidningarna Åbo Underrätelser tidning samt Sydkusten samt sålos kunder som tillstånd hände sammanträde genom portvakt till svara sedan Kungl. Kontrollstyrelsen och Kungl. Majt och Riksdagskommerskollegium hade underrättats om föreläsningens företagande denna dag, så hade tillstånden kommit följande sammanträde:

Oskar Olsson, Nya Årsjö
Olander Berggren, do
Severin Persson, do genom nämnd Johan Petterson
Adolf Karlsson, Nya Årsjö
Jonas Karlsson, do
Anton Persson, do
Aug. Karlsson, d.y. do
Ludvig Fraenkel do
Jonas Berggren, do
Otto Jakobsson, do
Axel Karlsson, do
Johan Karlsson, do
Ludvik Karlsson, do
Olof Kruus, do
Karl Björkman do
Joseph Johannes Storbacka, Åbo
Lauritz Uggeldahl, Åbo

Isaksson genom Nils Larsson, östra Kungsholmen bygget, enligt fullmakt bil 1.
Gustaf Magnusson, östra Kungsholmen byggt.
Wilhelm Jakobsson, Norra Änge
Wilhelm Emanuelsson, Björnhult, genom Oskar Olsson i Norra Änge enligt fullmakt bil 2.
Karl Isaksson, Ornäs.
Erhard Mina Kristina, Trottarbyn
Oskar Petterson, Jämnaholm
August ~~Petterson~~ Jämnaholm Wenström
Storbonden Österbäcken, Nils Persson
Karl Karlsson (August) Jämnaholm genom Nils Karlsson, Södra Änge, enligt fullmakt bil 3.
C. P. Wenström, Norra Änge.
Anton Henriksson, är
Sture Henriksson, är genom Anton Henriksson, enligt fullmakt bil 4.
Petronella Nilsson, Södra Änge genom Viktor Nilsson, enligt fullmakt bil 5.
Nils Karlsson, Södra Änge
Ferdinand Karlsson, är
Johan Karlsson, Södra Änge genom Johannes Nilsson, Södra Änge, enligt fullmakt bil 6.
Johannes Nilsson, är
Joh. Aug. Johansson, Sundalund
Augustina Nilsson, är genom Karl Nilsson i Sundalund

mäjt pallmant bi 7.
Carl Danielsson, Hammarbod,
G. A. Rosvall, dz
Oskar Persson, a
Aksel Petterson dz
Ture Gustafsson, dz
Oskar Nilsson, a
Björman Johansson dz
samt Oskar Olsson, Nora Änge
mäj. pallmant bi 8
Axel Nilsson, Tornamsbygget,
genom bi biträde:
Karl Nilsson dz
Viktor Gustafsson a
Nil Oskar Nilsson, dz
Johan Petter Larsson, Nä Änge
Karl Larsson, dz
Arvid Bengtsson, a
Vilhelm Bengtsson, a
Ben Johansson, dz
Johannes Bengtsson, dz
Jon Jonasson dz
Teorin Pålsson, Östra Ängsbygget
Nil Broström, Nora Änge
Gottfrid Larsson, Björnhult, ge-
nom Oskar Olsson, Nä Änge, ut-
mäj pallmant bi 9.
Adolf Ljungqvist, Björnhult
Hanna Hansdotter, Tornamns-
bygget, genom sonen Peter Hå-
kansson,
Sålunda godkänd: N. P. Johans-
son, Flyttsmen, och Anton Pers-
son, kommuns, vilka båda ov-

lagt förutom ed.

§ 1.

Det på underrättelsen av-
gående förmodandet skall
utrönas därom upptagas
(bil 10).

§ 2

De därom pågående förhö-
ren uppsades i nägon jävsanmäla-
ning mot synemännen. Antes
Persson, Kornhult, anmäldes
att hans broder Bengt Persson
i Södra Ryd ~~[illegible]~~ kort
mark, som enligt egen uppla-
rande av Storjön tillhö-
rande.

§ 3.

Förrätningsmännen med-
delade, att synemännen skulle
underrätta kronofogden Bengt
Persson i Södra Ryd om mark-
ens tillvaro av tillämningen i
Sjön och om så ej sker, skulle
denne genom gränsen hans
att nästnära vid förrättningen.

§ 4.

Förrättningsmännen upp-
lät två tillhuggna in-
gångna skriftens märs-
tecken på Kummarkullegiet
(bil 11) och Lautmunsbergen
(bil 12).

§ 5

Sökanden Oskar Olsson yrande

sättning av vattenledningar. Storleken och beräkningen av därav förorsakade utgifter på det sätt, som vid syneförrättning åren 1915–1922, handlagts av f. landshövdingen Gustaf Björck, föreskrivits av länsman den därmed förbundna gottgörelsen och kostnaderna fördelningen skulle ske i fyra lika delar. Vari inträffande övriga åtgärder.

§ 6.

Med åtgärdernas genomförande äger Ivan Karlsson, Nora Ängd, på egen bekostnad, Hjalmar Jonsson, Hämmabod, C. A. Persson, Hämmabod, Axel Persson, Jämnholm, Alma Andersson, Trottorp, Karl Karlsson, Jämnholm, och Oskar Pettersson, Jämnholm, vidare uppgifter särskild handling (bil 13) om underhållandet av vattenledningarna efter dessas ombyggnad, vilket bekostas av fyra mälare.

§ 7

Förrättningsmannen kungjorde att syneförrättningen omedelbart kommer att hållas på ärendets vidare behandling nödiga undersökningar och besiktningar samt att hålla sammanträde

hålls kommun att hålla å samma plats nedsagda den 5 nästkommande maj månad kl 1 e.m. En eller flere sammanträden äga andra tacksamor å dessa sammanträden kommun att utgjöras.

§ 8.

De vid detta sammanträde förekomna uppläsites dagens protokoll och det sammanträdet.

Ordförande och justerare
Edward Johansson
Nils Peter Johansson
Anton Persson

Å 1926 den 5 maj!
Denna dag sammanträdde styrelsen hos Oskar Olsson i Norra Änge för att förjande sakägare fastställas kommun:
Oskar Olsson, Norra Änge
Hjalmar Johansson, " "
Emil Karlsson, " "
Olof Fransson, " "
Gunder Bergström, " "
Johan Petersson, " "
Ludvig Fransson, " "
Johan Karlsson, " "
Axel Persson, Jämnaholm
Johannes Nilsson, Södra Änge
Axel Karlsson, " "
Anton Olofsson " "

Karl Bruzelius, Södra Änge,
gemen Olof Bruzelius ulägo
pensionat bil. 14.
Carl Haugvist, Skamstad
Mårt Petersson, dz
G. A. Rosvall dz

§ 9.

Sedan det blivit sig att Brunt Persson i Södra Änge ömmar för, som icke kommer att stöjas sannolikt om söndag Anton Persson i Kornhult som jörig att vara god man vid fördelningen, hade i dessa stäl inpemit sig skiftesgodsman. nen Olof Andersson i Kornhult, som avsagt förtroende ed. Å vårom parentäns begäran yttrade vi vägen jäv anmälningen mot Andersson. vilken vi dessutom visste sig stå i jäv förhållande till sökande

§ 10.

Den vid föregående sammanträde ingångna förening hade lingen uppsatts åter om vårdas av skiftesmän under ~~till sammanträde~~ tiden vid det tillfälle genom godsmannen Olof Andersons undertecknande.

§ 11

Till sammanträdet hade vi dare inpemit sig:

Axel Bengtsson, Nr 2 Öregrund
Johan Bergström, "
Johan Karlsson, "
August Lundqvist, "
Joh. Peter Törnblad, "
Ferdinand Karlsson, Nr 2 Öregrund
Karl Nilsson, Tormansbygget.

§ 12.

Förrätningsmannen upplåter hälftpotekning, äganderätteförbindelse och värderingslängd över den mark, som av dessa personer begärts av Storgården undantagen sammanträde (bil 15)

§ 13.

Synemännen avgåvo det 2:a lydande utlåtande (bil 16).

§ 14

Förrätningsmännen upplåter protokoll på ordningslängd över synebesättningen (bil 17).

§ 15

Räkning å förrätningskostnaderna bifogades protokollet som bilaga 18.

§ 16.

Jämväl föreskriftsenligt i vederlagens kap 10 § 72 uppgivna synemännen å Orbar Ostern i Norra Öregrund på blankett att i föreskriven ordning upprätta taxeringsförslag.

§ 17.

Till ersättare valdes:
Oskar Olsson, Norra Änge
Johannes Nilsson, Södra "
Johan Larsson, Norra "
Hjalmar Jakobsson " "
Axel Karlsson Södra "
Anton Olofsson " "
G. A. Rosvall, Ekamabad.

§ 18.

Till ombudsman, om till att på-
vara till föreslagit kommun kand-
idater och riktlinjer utsågs
Oskar Olsson. Norra Änge.

§ 19

Till vice ordförande utsågs Anton
Olofsson, Södra Änge.

§ 20.

Till revisorer i stämmans ste-
ad valdes Anton Persson, Norra Änge
Ludvig Fransson, " "
C. P. Bengtsson, Södra "
Mejor Pettersson, Ekamabad.

§ 21.

Då intet vidare förekom förklarades
föreningen avslutad och upplös-
tes dagens protokoll.

Ut ora till sen ovan

Gunnar Lundström
Ordförande i sammanträdet

Nils Peter Johansson Olof Andersson

Bil 2. 12.

Fullmakt.

Fullmakt för Lantbr. Oskar Olsson i Norra Ryö att vid detta sammanträde föra min talan att jag är medjö att sänka Ryösjön

Björnhult den 13 April 1926.

Hjalmar Emanuelsson

Bevittnas.

Lars Berghson
Björnhult.

Håkan Persson
Hannabad

Bil. 1.

Fullmakt för Nils Larsson att vid sammanträde hos Oskar Olsson i Stora Ösjö den 13 April angående storsjöns sänkning föra min talan och utöva min tillkommande rösträtt.

Östra Långhultsbygget den 11/4 1926

(Gottfrid Isaksson Sterbhus)

Enkan Klara Isaksson

Egenhändig namnteckning bevittnas av

John H Svensson
Korsholt

N Adolf Johansson
Ö Långhultsbygget

Fullmakt.

För Axel Karlsson Södra Ösjö att vid sammanträde som hålles hos Oskar Olsson i Norra Ösjö tisdagen den 13 april 1926 angående sänkning av vattenståndet i storsjön m. m. föra min talan, och haller jag för gilligt vad detta mitt ombud i saken lagligen gör och låter.

Fenneholm den 13 april 1926

Karl Karlsson

Att ovannämnda fullmakt egenhändigt undertecknats av Karl Karlsson den 13 april 1926 och att Axel Karlssons namn då satts å fullmakten intygas

Ture Henriksson Nat. Henriksson

Södra Ösjö

Fullmakt

För Anton Henriksson Södra Ossjö att vid det sammanträde som hålles hos Oskar Olson, Norra Ossjö den 13-4-1926 angående sökning av vattenstånden i storsjön m-m föra min talan och hålla mig för gilligt vad detta mitt ombud i saken lägeligen gör och låter.

Södra Ossjö den 13/4 1926

Sture Henriksson

Att ofvanstående fullmakt egenhändigt undertecknats av Sture Henriksson den 13/4 1926 och att det Henriksson namn då fanns (å fullmakten) undertecknad bevittnas.

Viktor Nilsson
Södra Ossjö

Karl Karlsson
Jennaholm

Vri 5

Fullmakt för innehavaren att å det sammanträde som kommer att hållas hos Oskar Olsson i Norr Åssjö, tisdagen den 13 April 1926, angående sänkning av vattenståndet i Storsjön, föra min talan och håller jag för giltigt vad ombudet i saken gör och låter.

Södra Åssjö d. 12 April 1926.
Petronella Nilsson.

Bevittnas av
Lars Henriksson.
Ant. Hamilton
Södra Åssjö

Tunn: Oskar Nilsson

Fullmakt Bi 6

för Johannes Nilsson att vid det sammanträde som hålles hos Oskar Olsson i Norra Öresjö den 13/4 1926 angående sänkning af vattenståndet i Storsjön m.m., föra min talan och utöfva mig tillkommande rösträtt.

Södra Öresjö den 12/4 1926

Johan Karlsson

Ett ofvanstående fullmakt egenhändigt undertecknad af Johan Karlsson den 12/4 1926 och att Johannes Nilsson namnda fans på fullmakten utsatt, intygas undertecknade på en gång närvarande vittnen.

S. Öresjö den 12/4 1926

Ferdinand Karlsson Torvald Karlsson

Båda i Söder Öresjö

Bil 7.

Fullmakt

för min son Karl Jönsson Smedhult att vid det sammanträde som hålles hos Oskar Olsson Norra Ossjö den 13-4-1926. angående sänkning av vattenståndet i storsjön m.-m. föra min talan och håller jag för giltigt vad detta mitt ombud i saken lagligen gör och låter.

Smedhult den 13/4. 1926

Assarina Nisson (Jönsson)

att ovannämnda fulmakt egenhändigt underskrivets av Assarina Jönsson, den 13-4. 1926 och att Karl Jönssons namn då fanns å fullmakten utsatt.

Intygas.

Viktor Nilsson
Södra Ossjö

Hulda Nilsson.
Smedhult

Bil 8

Fullmakt.

Fullmakt för Kanlkr. Oskar Olsson i Norra Ryd, att vid detta sammanträde föra min talan att jag är med på att sänka Ytterjön.

Hannabad, den 18 April 1926.

Hjalmar Johansson.

Bevittnas.

Svarsbergsgru Jöhnell

Håkan Persson
Hannabad

Bil 9

19.

Fullmakt

Fullmakt för Lantbr. Oskar Olsson i Norra-Öjö att vid detta sammanträde föra min talan att jag är med på att sänka Storsjön

Björnhult den 18 April 1926.

Gottfrid Larsson

Berättras.

Lars Bengtsson
Göhult

Håkan Persson
Hannabad

KONGL. MAJ:TS BEFALLNINGSHAFWANDE CHRISTIANSTADS LÄN

RESOLUTION.

Jämlikt 10 kap. 33 § vattenlagen förordnar länsstyrelsen statens lantbruksingenjör Lennart Holmström att i enlighet med föreskrifterna i ovan åberopade lag, därest laga hinder ej möter, verkställa den i inneliggande ansökan påkallade förrättning; skolande sökandena tillställa förrättningsmannen detta förordnande.

Kristianstads landskansli den 26 september 1925.

Stämpel fem kronor.

Johs Nilsson, Södra Össjö, m.fl.

24/9.

53/15
No. Ekv.
Inl. till Länsstyrelsen i Kristianstads län
den 24/9 1925

Till Länsstyrelsen i Kristianstads län.

Prot. A nr 1.544-1925.

Härmed anhålles vördsamt om förordnande på statens landtbruksingenjör att verkställa syneförrättning enligt vattenlagen avseende sänkning av vattenståndet i den s. k. Storsjön som till större delen är belägen uti Fagerhults socken av Kristianstads län men jämväl i Kiskulls socken av Hallands län och Markaryds socken i Kronobergs län. Samtliga av föreslaget berörande torde först av förrättningsmannen kunna med säkerhet angivas.

Södra Ortsjö i aug. 1925.

Ortsjö
Johs Nilsson
Carl T. Persson
21 Petronella Nilsson
25 Ferdinand Karlsson
24 Johan Karlsson
Smedhult
24 Assarina Nilsson
16 Anton Nilsson
Jännekolen
15 Nils Nilsson
Trollatorp

Aug. Henriksson 22
Axel Karlsson 25
~~B. P. Johansson~~
~~B. P. Johansson~~ 20
J. A. Johansson 27
August Hedgren 14
Trulsbygget
Karl Håkansson 11
Örnalt

Landskansliet
Gösta Walton
Kristianstad 24/9

Norra Ässjö, Hishults Socken av Hallands län

1 Oscar Olsson ✓ N. Rosström 4

3 ✓ Karl Bernh Svensson ✓ Arvid Bengtsson 5

6 ✓ Josef Johansson

Björnhult

9 ✓ Adolf Ljungqvist ✓ Gustaf Larsson 10

8 ✓ Gilmar Emanuelsson ✓ Ernst Nilsson 7

Hannabad, Markaryd-Socken av Kronobergs län

29 ✓ Hjalmar Johansson ✓ Carl Dahlqvist 30

27 Pole Gustavsson – Algot Pettersson 26

25 Oskar Persson

Tormanabygd.

37 Hugo Pettersson Karl Nilsson 21

34 Alfred Nilsson

Bi 11

23.

Kungl. Maj:ts och Rikets kammarkollegium

D:ii n:r 756 år 1926.

/Rotel 5./

Till statens lantbruksingenjör Lennart Holmström.

Vid föredragning denna dag av de med Eder skrivelse till kungl. kammarkollegium den 17 innevarande mars insända avskrift av ansökning och kungörelse i mål rörande sänkning av vattenståndet i Storsjön för torrläggning av mark till Örnalt, Trottatorp, Trulsabygget, Jännaholm, Södra Össjö och Smedshult i Fagerhults socken av Kristianstads län, Hannabad, Sjöbo och Tormansbygget i Markaryds socken av Kronobergs län samt Norra Össjö, Östra Långhultsbygget och Björnhult i Hishults socken av Hallands län har kungl. kammarkollegium icke funnit nödigt att för närvarande föra talan för bevakande av det allmännas rätt och intresse.

Stockholm den 23 mars 1926.

H. S. Behrman

Axel Kjellson

Joseph Ros

Angående sänkning av Storsjön m.m.

Avskrift.

2530

Bil 12

24

Överlämnas till Lantbruksingenjören L. Holmström för kännedom. Stockholm den 27.3.26.

Kungl. Lantbruksstyrelsen

Till

Fiskeriintendenten C.G.Swenander.

Med överlämnande av lantbruksingenjören L.Holmströms
.//. skrivelse den 17 mars 1926 jämte vid skrivelsen fogade handlingar angående ändring av vattenståndet i Storsjön inom Fagerhults m.fl. socknar av Kristianstads m.fl. län vill Kungl.Lantbruksstyrelsen härigenom förordna Eder att i ärendet till förrättningsmannen avgiva yttrande som i 10 kapitlet 43 § vattenlagen sägs. Stockholm den 24 mars 1926.

På Kungl.Lantbruksstyrelsens vägnar

Gunnar Alm.

Bestyrkes å styrelsens vägnar:

Bil 13.

Undertecknade förena sig härmed med Johannes Nilsson, Anton Henriksson m. fl. i Oras August 1925 daterade ansökan om upprättande enligt vattenlagen angående dämning av vattenströmmar i Storjön inom Fagerhults socken, Kristianstads län, Markaryds socken, Kronobergs län och Hälleråns socken i Malmöhus län.

Nora Ängd den 13 april 1926

2. Ludv. Larsson
Norörjö (för hjortlunda)

8. Hjalmar Johansson
genom Oscar Olsson enligt fullmakt

14 G. A. Rosvall
Hemgården

Axel Persson 17
Jänneholm

12 Alma Svensson
Torstorp

Karl Larsson 18
genom Alexander Persson

15 Oskar Pettersson Jänneholm

Ett förestående föreningshandling undertecknats privatim av i vår närvaro betygar

Hermart Lundström
Kronofogde länsstyrelsens

Nils Peter Johansson Anton Persson
Ett förestående föreningshandling uppvisats för kommunalnämnden i Nora Ängd den 5 maj 1926 och det vitsord av nämndemän undertecknade betygar

Olof Andersson
Kommunalordförande

Bil 14. 26.

Fullmakt.

för min broder Olof Bengtsson i Södra Ösjö, vid i dag utlyst sammanträde, med intressenter för Storsjöns sänkning och kanalisering till Smedhult gräns i väster, och hållande jag för giltigt allt vad fullmäktige däri gör och låter.

Södra Ösjö den 5 Maj 1926

Carl J. Bengtsson

Bevittnas af

Aug. Henriksson

Linnea Henriksson.

S. Ösjö.

Areal								Nuvarande värde			Blivande värde			Förbättringsvärde		
Åker		Äng och Odlingsmark		Annan duglig mark		Impediment och högl. mark		pr har	pr ägofigur		pr har	pr ägofigur		pr har	pr ägofigur	
Har	ar	Har	ar	Har	ar	Har	ar	Kr.	Kr.	öre	Kr.	Kr.	öre	Kr.	Kr.	öre
7		8		9		10		11	12		13	14		15	16	

Hävdeförteckning, ägobeskrivning och värderingsbängd över vattenskadad mark till Norra Östjö och Björnhult i Histults socken av Hallands län, Örnalt, Trottatorp, Tullsabygget, Jämnatolm, Södra Östjö och Smedhult i Fagerhults socken av Kristianstads län samt Hamnabad, Sjöbo och Tormansbygget i Markaryds socken av Kronobergs län.

Socken, by och hemman	Registernummer	Littera å kartan	Hemmanstal	Ägofigurens nummer	Delägares namn, hemvist m. m. samt ägobeskrivning.
1	2	3	4	5	6
Hallands län					
Lixhultssocken					
Torra Östergård	2	Y	1/8		Karl Larsson.
				444	mosse
					Lommra.
"	2	Z	1/8		Nils Broström
				446	mosse
					Lommra.
"	4	Å	1/4		Lars Johansson.
				447	äng
				448	"
					Lommra.
"	2	Ä	1/8		Johannes Bengtsson.
				449	äng
					Lommra.
"	2	Ö	1/8		Arvid Bengtsson
				450	åker
				451	"
				452	äng
					Lommra.
"	5	Aa	1/4		Josef Johansson.
				453	äng
				454	"
				455	"
				457	Kämtorsmosse
					Lommra.
Björnhult	1	Ba	1/64		Ernst Nilsson
				458	äng
					Lommra.
"	1	Ca	1/128		Hjalmar Emanuelsson.
				459	äng
				460	"
					Ovnämnes

Areal								Nuvarande värde			Blivande värde			Förbättringsvärde		
Åker		Äng och Odlingsmark		Annan duglig mark		Impediment och högl. mark		pr har	pr ägofigur		pr har	pr ägofigur		pr har	pr ägofigur	
Har	ar	Har	ar	Har	ar	Har	ar	Kr.	Kr.	öre	Kr.	Kr.	öre	Kr.	Kr.	öre
7		8		9		10		11	12		13	14		15	16	
					70			200	140	–	400	280	–	200	140	–
					70				140	–		280	–		140	–
					16			200	32	–	400	64	–	200	32	–
					16				32	–		64	–		32	–
			24					300	72	–	600	144	–	300	72	–
			08					300	24	–	600	48	–	300	24	–
			32						96	–		192	–		96	–
			14					300	42	–	600	84	–	300	42	–
			14						42	–		84	–		42	–
	09							400	36	–	800	72	–	400	36	–
	09							400	36	–	800	72	–	400	36	–
			28					300	84	–	600	168	–	300	84	–
	18		28						156	–		312	–		156	–
		1	62					300	486	–	600	972	–	300	486	–
			68					300	204	–	600	408	–	300	204	–
			30					100	30	–	400	120	–	300	90	–
				1	76			300	528	–	600	1.056	–	300	528	–
		2	60	1	76				1.248	–		2.556	–		1.308	–
			09					300	27	–	600	54	–	300	27	–
			09						27	–		54	–		27	–
			07					300	21	–	600	42	–	300	21	–
			16					300	48	–	600	96	–	300	48	–
			23						69	–		138	–		69	–

Socken, by och hemman	Registernummer	Littera å kartan	Hemmanstal	Ägofigurens nummer	Delägares namn, hemvist m. m. samt ägobeskrivning.
1	2	3	4	5	6
					överförs
				461	åker
				462	"
				463	äng
				464	"
				466	"
				468	"
					Summa
Björnhult	1	Da	7/256		Adolf Kjellgren.
				469	åker
				470	"
				471	"
				472	"
				473	äng
				474	"
				475	"
				476	åker
				477	äng
				478a	åker
					Summa
"	1	Ea	ars.		Gottfrid Larsson.
				479	äng
				490	åker
				500	"
				501	"
				502	"
					Summa
"		Fa	ars.		Karl Peter Selander
				503	åker
				504	"
				505	äng
					överföres

Areal								Nuvarande värde			Blivande värde			Förbättringsvärde		
Åker		Äng och Odlingsmark		Annan duglig mark		Impediment och högl. mark		pr har	pr ägofigur		pr har	pr ägofigur		pr har	pr ägofigur	
Har	ar	Har	ar	Har	ar	Har	ar	Kr.	Kr.	öre	Kr.	Kr.	öre	Kr.	Kr.	öre
7		8		9		10		11	12		13	14		15	16	
			23						69	–		138	–		69	–
	04							500	20	–	800	32	–	300	12	–
	15							500	75	–	800	120	–	300	45	–
			06					300	18	–	600	36	–	300	18	–
			08					300	24	–	600	48	–	300	24	–
			40					300	120	–	600	240	–	300	120	–
			25					300	75	–	600	150	–	300	75	–
	19	1	02						401	–		764	–		363	–
	11							500	55	–	800	88	–	300	33	–
	09							500	45	–	800	72	–	300	27	–
	08							500	40	–	800	64	–	300	24	–
	03							500	15	–	800	24	–	300	9	–
			04					300	12	–	600	24	–	300	12	–
			18					300	54	–	600	108	–	300	54	–
			27					300	81	–	600	162	–	300	81	–
	08							500	40	–	800	64	–	300	24	–
			20					300	60	–	600	120	–	300	60	–
	29							300	87	–	600	174	–	300	87	–
	68		69						489	–		900	–		411	–
			15					300	45	–	600	90	–	300	45	–
	16							500	80	–	800	128	–	300	48	–
	16							500	80	–	800	128	–	300	48	–
	22							500	110	–	800	176	–	300	66	–
	32							500	160	–	800	256	–	300	96	–
	86		15						475	–		778	–		303	–
	02							500	10	–	800	16	–	300	6	–
	04							500	20	–	800	32	–	300	12	–
			20					300	—	–	300	—	–	—	—	–
	16		20						30	–		48	–		18	–

Socken, by och hemman	Registernummer	Littera å kartan	Hemmanstal	Ägofigurens nummer	Delägares namn, hemvist m. m. samt ägobeskrivning.
1	2	3	4	5	6
					Överfört
				506	åker
					Summa
Kristianstads län					
Fagerhults socken					
Örnalt	1	I a	3/16		Hemming Isaksson.
				692	äng
				693	åker
				694	"
				695	"
				698	stenb. mark
				700	" "
				701	" "
				702	" "
				av 704	" "
					Summa.
"	1	M a	1/16		Karl Isaksson.
				av 704	stenb. mark
				706	" "
				707	äng
				709	stenb. mark.
				710	äng
				711	stenb. mark.
					Summa.
Grottatorp.	2	N a	1/6		Alma Larsson.
				712	stenb. mark
				713	odlingsmark
				714	"
				715	"
					Summa.

Areal								Nuvarande värde			Blivande värde			Förbättringsvärde		
Åker		Äng och Odlingsmark		Annan duglig mark		Impediment och högl. mark		pr har	pr ägofigur		pr har	pr ägofigur		pr har	pr ägofigur	
Har	ar	Har	ar	Har	ar	Har	ar	Kr.	Kr.	öre	Kr.	Kr.	öre	Kr.	Kr.	öre
7		8		9		10		11	12		13	14		15	16	
	06		20						30	-		48	-		18	-
	04							500	20	-	800	32	-	300	12	-
	10		20						50	-		80	-		30	-
			49					300	147	-	600	294	-	300	147	-
	26							500	130	-	800	208	-	300	78	-
	31							500	155	-	800	248	-	300	93	-
	07							500	35	-	800	56	-	300	21	-
					41			200	82	-	300	123	-	100	41	-
					05			200	10	-	300	15	-	100	5	-
					10			200	20	-	300	30	-	100	10	-
					20			200	40	-	300	60	-	100	20	-
					10			200	20	-	300	30	-	100	10	-
	64		49		86				639	-		1.064	-		425	-
					09			200	18	-	300	27	-	100	9	-
					17			200	34	-	300	51	-	100	17	-
			60					300	180	-	600	360	-	300	180	-
					05			200	10	-	300	15	-	100	5	-
			35					300	105	-	600	210	-	300	105	-
					31			200	62	-	300	93	-	100	31	-
			95		62				409	-		756	-		347	-
					04			200	8	-	300	12	-	100	4	-
			17					300	51	-	600	102	-	300	51	-
			36					200	72	-	600	216	-	400	144	-
			13					300	39	-	600	78	-	300	39	-
			66		04				170	-		408	-		238	-

Socken, by och hemman	Registernummer	Littera å kartan	Hemmanstal	Ägofigurens nummer	Delägares namn, hemvist m. m. samt ägobeskrivning.
1	2	3	4	5	6
Trottabrygg:	2	Oa	1/24		Oskar Nilsson
				716	odlingsmark
				717	"
				718	"
				719	"
				720	"
					Summa
Trutsabrygget.	1	Pa	1/16		Ang. Helgesson.
				716a	äng
				723	"
				724	"
				725	åker
				726	"
				727	"
				728	"
				729	"
				730	stenb. mark
					Summa
Jämrahtm	1	Qa	1/60		Anton Nilsson.
				731	äng
				732	"
				733	stenb. mark.
					Summa.
"	1	Ra	1/12		Oskar Pettersson.
				667	mosse
				668	"
				669	stenb. mark.
				670	" "
				671	" "
				672	" "
				673	äng
					vidgnes

Areal								Nuvarande värde			Blivande värde			Förbättringsvärde		
Åker		Äng och Odlingsmark		Annan duglig mark		Impediment och högl. mark		pr har	pr ägofigur		pr har	pr ägofigur		pr har	pr ägofigur	
Har	ar	Har	ar	Har	ar	Har	ar	Kr.	Kr.	öre	Kr.	Kr.	öre	Kr.	Kr.	öre
7		8		9		10		11	12		13	14		15	16	
			70					300	210	-	600	420	-	300	210	-
			24					300	72	-	600	144	-	300	72	-
			16					300	48	-	600	96	-	300	48	-
			20					300	60	-	600	120	-	300	60	-
			90					200	180	-	600	540	-	400	360	-
		2	20						570	-		1·320	-		750	-
			84					300	252	-	600	504	-	300	252	-
			05					200	10	-	300	15	-	100	5	-
			13					200	26	-	400	52	-	200	26	-
	09							500	45	-	800	72	-	300	27	-
	07							500	35	-	800	56	-	300	21	-
	06							500	30	-	800	48	-	300	18	-
	06							500	30	-	800	48	-	300	18	-
	05							500	25	-	800	40	-	300	15	-
					75			200	150	-	300	225	-	100	75	-
	33	1	02		75				603	-		1·060	-		457	-
			23					300	69	-	500	115	-	200	46	-
			78					300	234	-	600	468	-	300	234	-
					59			200	118	-	300	177	-	100	59	-
		1	01		59				421	-		760	-		339	-
					80			150	120	-	300	240	-	150	120	-
					66			150	99	-	300	198	-	150	99	-
					49			200	98	-	300	147	-	100	49	-
					48			200	96	-	300	144	-	100	48	-
				1	18			200	236	-	300	354	-	100	118	-
					73			200	146	-	300	219	-	100	73	-
			21					300	63	-	600	126	-	300	63	-
			21	4	34				858	-		1428	-		570	-

Socken, by och hemman	Registernummer	Littera å kartan	Hemmanstal	Ägofigurens nummer	Delägares namn, hemvist m. m. samt ägobeskrivning.
1	2	3	4	5	6
					överförd
				674	äng
				675	landvinning
				734	mosse
				735	"
				736	äng
				737	"
				738	"
				739	"
				740	"
				741	"
				742	"
				744	"
				745	odlingsbar mosse
				746	"
				748	åker
				749	"
				750	"
				751	"
				752	"
				753	"
				754	"
				755	"
				756	"
				757	"
				758	"
				759	"
				760	"
				761	"
				762	"
				763	"
					vidare

Areal								Nuvarande värde			Blivande värde			Förbättringsvärde		
Åker		Äng och Odlingsmark		Annan duglig mark		Impediment och högl. mark		pr har	pr ägofigur		pr har	pr ägofigur		pr har	pr ägofigur	
Har	ar	Har	ar	Har	ar	Har	ar	Kr.	Kr.	öre	Kr.	Kr.	öre	Kr.	Kr.	öre
7		8		9		10		11	12		13	14		15	16	
			21	4	34				858	-		1.428	-		570	-
			30					200	60	-	600	180	-	400	120	-
					19			—	—	-	100	19	-	100	19	-
					48			200	96	-	400	192	-	200	96	-
				1	33			200	266	-	400	532	-	200	266	-
			68					200	136	-	600	408	-	400	272	-
			50					300	150	-	800	400	-	500	250	-
			47					300	141	-	800	376	-	500	235	-
			13					300	39	-	800	104	-	500	65	-
			45					300	135	-	800	360	-	500	225	-
			46					300	138	-	800	368	-	500	230	-
		1	35					300	405	-	800	1.080	-	500	675	-
			22					300	66	-	800	176	-	500	110	-
		1	14					200	228	-	600	684	-	400	456	-
		2	13					200	426	-	600	1.278	-	400	852	-
	11							600	66	-	1000	110	-	400	44	-
	15							600	90	-	1000	150	-	400	60	-
	11							600	66	-	1000	110	-	400	44	-
	16							600	96	-	1000	160	-	400	64	-
	14							600	84	-	1000	140	-	400	56	-
	15							600	90	-	1000	150	-	400	60	-
	17							600	102	-	1000	170	-	400	68	-
	09							600	54	-	1000	90	-	400	36	-
	09							600	54	-	1000	90	-	400	36	-
	09							600	54	-	1000	90	-	400	36	-
	11							600	66	-	1000	110	-	400	44	-
	08							600	48	-	1000	80	-	400	32	-
	08							600	48	-	1000	80	-	400	32	-
	10							600	60	-	1000	100	-	400	40	-
	10							600	60	-	1000	100	-	400	40	-
	09							600	54	-	1000	90	-	400	36	-
1	82	8	04	6	34				4.236	-		9.405	-		5.169	-

Socken, by och hemman	Registernummer	Littera å kartan	Hemmanstal	Ägofigurens nummer	Delägares namn, hemvist m. m. samt ägobeskrivning.
1	2	3	4	5	6
					överfört
				763a	åker
				764	"
				765	"
				766	"
				767	"
				768	"
				769	"
				770	"
				771	"
				772	odlingsbar mosse
				773	" "
				774	äng
					Summa
Jämnaholm	1	Sa	1/20		Olof Nilsson
				776	äng
				779	"
				780	"
				781	"
				782	"
				788	"
				789	"
				790	"
				791	åker
				792	"
				793	"
				795	äng
				796	"
				797	"
				798	"
				799	åker
					överföres

Areal								Nuvarande värde			Blivande värde			Förbättringsvärde		
Åker		Äng och Odlingsmark		Annan duglig mark		Impediment och högl. mark		pr har	pr ägofigur		pr har	pr ägofigur		pr har	pr ägofigur	
Har	ar	Har	ar	Har	ar	Har	ar	Kr.	Kr.	öre	Kr.	Kr.	öre	Kr.	Kr.	öre
7		8		9		10		11	12		13	14		15	16	
1	82	8	04	6	34				4·236	–		9·405	–		5·169	–
	10							600	60	–	1000	100	–	400	40	–
	10							600	60	–	1000	100	–	400	40	–
	10							600	60	–	1000	100	–	400	40	–
	13							600	78	–	1000	130	–	400	52	–
	17							600	102	–	1000	170	–	400	68	–
	18							600	108	–	1000	180	–	400	72	–
	18							600	108	–	1000	180	–	400	72	–
	22							600	132	–	1000	220	–	400	88	–
	19							600	114	–	1000	190	–	400	76	–
		1	32					200	264	–	600	792	–	400	528	–
			95					200	190	–	600	570	–	400	380	–
			78					200	156	–	600	468	–	400	312	–
3	19	11	09	6	34				5·668	–		12·605	–		6·937	–
		1	53					500	459	–	800	1·224	–	300	765	–
			66					500	198	–	800	528	–	300	330	–
			64					500	192	–	800	512	–	300	320	–
			16					500	48	–	800	128	–	300	80	–
			44					500	132	–	800	352	–	300	220	–
		1	62					500	486	–	800	1·296	–	300	810	–
		1	30					500	390	–	800	1·040	–	300	650	–
			49					400	196	–	800	392	–	400	196	–
	09							500	45	–	1000	90	–	500	45	–
	10							500	50	–	1000	100	–	500	50	–
	10							500	50	–	1000	100	–	500	50	–
			27					400	108	–	800	216	–	400	108	–
			19					300	57	–	800	152	–	500	95	–
			39					300	117	–	800	312	–	500	195	–
			79					300	237	–	800	632	–	500	395	–
	05							500	25	–	1000	50	–	500	25	–
	34	8	48						2·790	–		7·124	–		4·334	–

Socken, by och hemman	Registernummer	Littera å kartan	Hemmanstal	Ägofigurens nummer	Delägares namn, hemvist m. m. samt ägobeskrivning.
1	2	3	4	5	6
					överfört
				800	åker
				801	"
				802	"
				803	"
				804	"
					Summa.
Jämnaholm	1	Ra	1/12		Oskar Pettersson.
				807	äng
					Summa.
Södra Öjsjö	2	Ta	3/16		C. P. Bergsson.
				811	äng
				812	"
				991	"
				992	mosse
					Summa.
"	2	Ua	1/8		Andreas Pettersson.
				813	äng
				814	"
				989	odlingsbar mosse
				990	äng
					Summa.
Jämnaholm	1	Va	1/10		Ang. Bergsons skiftes.
				815	äng
				816	"
				817	"
				818	"
				822	"
				823	åker
				824	"
				825	"
					överföres

Areal								Nuvarande värde			Blivande värde			Förbättringsvärde		
Åker		Äng och Odlingsmark		Annan duglig mark		Impediment och högl. mark		pr har	pr ägofigur		pr har	pr ägofigur		pr har	pr ägofigur	
Har	ar	Har	ar	Har	ar	Har	ar	Kr.	Kr.	öre	Kr.	Kr.	öre	Kr.	Kr.	öre
7		8		9		10		11	12		13	14		15	16	
	34	8	48						2·790	-		7·124	-		4·334	-
	08							500	40	-	1000	80	-	500	40	-
	08							600	48	-	1000	80	-	400	32	-
	05							600	30	-	1000	50	-	400	20	-
	10							600	60	-	1000	100	-	400	40	-
	10							600	60	-	1000	100	-	400	40	-
	75	8	48						3·028	-		7·534	-		4·506	-
			85					300	255	-	800	680	-	500	425	-
			85						255	-		680	-		425	-
		3	85					400	1·540	-	900	3·465	-	500	1·925	-
			84					400	336	-	900	756	-	500	420	-
		1	06					400	424	-	900	954	-	500	530	-
				2	06			300	618	-	600	1·236	-	300	618	-
		5	75	2	06				2·918	-		6·411	-		3·493	-
		3	71					500	1·855	-	1000	3·710	-	500	1·855	-
		1	40					500	700	-	1000	1·400	-	500	700	-
		1	25					300	375	-	600	750	-	300	375	-
			53					500	265	-	1000	530	-	500	265	-
		6	89						3·195	-		6·390	-		3·195	-
			74					500	370	-	1000	740	-	500	370	-
			11					500	55	-	1000	110	-	500	55	-
		1	44					500	720	-	1000	1·440	-	500	720	-
			39					500	195	-	1000	390	-	500	195	-
		2	83					500	1·415	-	1000	2·830	-	500	1·415	-
	16							800	128	-	1200	192	-	400	64	-
	14							800	112	-	1200	168	-	400	56	-
	09							800	72	-	1200	108	-	400	36	-
	39	5	51						3·067	-		5·978	-		2·911	-

Socken, by och hemman	Registernummer	Littera å kartan	Hemmanstal	Ägofigurens nummer	Delägares namn, hemvist m. m. samt ägobeskrivning.
1	2	3	4	5	6
					överfört
				826	åker
				827	"
				828	"
				829	odlingsbar mosse.
					samma.
Jämnabolm.	1	X a	1/10		Karl Karlsson.
				830	odlingsbar mosse
				831	äng
				832	"
					samma.
Södra Öijö	2	Y a	3/16		Anton Henriksson.
				835	äng
				836	"
				985	"
				986	odlingsbar mosse
				987	" "
					samma.
"	2	Z a	3/32		Bengt Johansson.
				838a	holme
				839b	"
				841	"
				842	äng
				843	"
				844	"
				845	"
				846	"
				978	"
				980	"
				981	"
				982	"
					överföres

Areal								Nuvarande värde			Blivande värde			Förbättringsvärde		
Åker		Äng och Odlingsmark		Annan duglig mark		Impediment och högl. mark		pr har	pr ägofigur		pr har	pr ägofigur		pr har	pr ägofigur	
Har	ar	Har	ar	Har	ar	Har	ar	Kr.	Kr.	öre	Kr.	Kr.	öre	Kr.	Kr.	öre
7		8		9		10		11	12		13	14		15	16	
	39	5	51						3·067	–		5·978	–		2·911	–
	06							800	48	–	1200	72	–	400	24	–
	05							800	40	–	1200	60	–	400	20	–
	05							800	40	–	1200	60	–	400	20	–
			31					400	124	–	800	248	–	400	124	–
	55	5	82						3·319	–		6·418	–		3·099	–
			09					400	36	–	700	63	–	300	27	–
		1	40					400	560	–	800	1·120	–	400	560	–
			66					400	264	–	800	528	–	400	264	–
		2	15						860	–		1·711	–		851	–
		2	35					500	1·175	–	1000	2·350	–	500	1·175	–
		2	54					500	1·270	–	1000	2·540	–	500	1·270	–
			62					500	310	–	1000	620	–	500	310	–
			85					300	255	–	600	510	–	300	255	–
		1	20					300	360	–	600	720	–	300	360	–
		7	56						3·370	–		6·740	–		3·370	–
			01					200	2	–	400	4	–	200	2	–
			03					200	6	–	400	12	–	200	6	–
			01					200	2	–	400	4	–	200	2	–
		1	33					500	665	–	1000	1·330	–	500	665	–
			44					500	220	–	1000	440	–	500	220	–
			24					500	120	–	1000	240	–	500	120	–
			09					500	45	–	1000	90	–	500	45	–
			32					700	224	–	1000	320	–	300	96	–
			06					500	30	–	1000	60	–	500	30	–
			29					500	145	–	1000	290	–	500	145	–
		1	64					500	820	–	1000	1·640	–	500	820	–
		1	29					500	645	–	1000	1·290	–	500	645	–
		5	75						2·924	–		5·720	–		2·796	–

Socken, by och hemman	Registernummer	Littera å kartan	Hemmanstal	Ägofigurens nummer	Delägares namn, hemvist m. m. samt ägobeskrivning.
1	2	3	4	5	6
					överfört
				983	äng
					Samma.
Sonedbrutt	1	Åa	5/96		Karl Persson.
				847	äng
					Samma.
"	1	Äa	5/96		Johan August Johansson.
				849a	holme
				850	äng
				851	"
					Samma.
"	1	Äa	5/96		Johan August Johansson
				852	äng
				853	"
					Samma.
"	1	Öa	1/9		Assarina Nilsson.
				856	äng
				857	"
				858	åker.
				859	"
				860	"
				861	"
				862	"
				863	"
				864	"
				865	"
				868	äng
				871	åker
				872	"
				873	odlingsbar mosse
				875	" "
					överförs

Areal								Nuvarande värde			Blivande värde			Förbättringsvärde		
Åker		Äng och Odlingsmark		Annan duglig mark		Impediment och högl. mark		pr har	pr ägofigur		pr har	pr ägofigur		pr har	pr ägofigur	
Har	ar	Har	ar	Har	ar	Har	ar	Kr.	Kr.	öre	Kr.	Kr.	öre	Kr.	Kr.	öre
7		8		9		10		11	12		13	14		15	16	
		5	75						2·924	–		5·720	–		2·796	–
		1	58					500	790	–	1000	1·580	–	500	790	–
		7	33						3·714	–		7·300	–		3·586	–
			96					500	480	–	1000	960	–	500	480	–
			96						480	–		960	–		480	–
			01					200	2	–	400	4	–	200	2	–
			30					500	150	–	1000	300	–	500	150	–
			34					500	170	–	1000	340	–	500	170	–
			65						322	–		644	–		322	–
			30					600	180	–	1000	300	–	400	120	–
		1	09					500	545	–	1000	1·090	–	500	545	–
		1	39						725	–		1·390	–		665	–
			81					600	480	–	1000	810	–	400	324	–
		1	62					500	810	–	1000	1·620	–	500	810	–
	14							800	112	–	1400	196	–	600	84	–
	15							800	120	–	1400	210	–	600	90	–
	15							800	120	–	1400	210	–	600	90	–
	15							800	120	–	1400	210	–	600	90	–
	09							1000	96	–	1400	126	–	400	36	–
	11							1000	110	–	1400	154	–	400	44	–
	15							1000	150	–	1400	210	–	400	60	–
	13							1000	130	–	1400	182	–	400	52	–
			01					1000	–	–	1000	–	–	–	–	–
	16							800	128	–	1200	192	–	400	64	–
	19							800	152	–	1200	228	–	400	76	–
			15					200	30	–	600	90	–	400	60	–
		2	–					400	800	–	800	1·600	–	400	800	–
1	42	4	59						3·358	–		6·038	–		2·680	–

Socken, by och hemman	Registernummer	Littera å kartan	Hemmanstal	Ägofigurens nummer	Delägares namn, hemvist m. m. samt ägobeskrivning.
1	2	3	4	5	6
					överfört
				876	äng
				878	"
				879	"
				880	"
				881	"
				884	"
				885	"
				889	"
					Summa
Smedbolt	1	A6	1/8		Karl och Edvard Nilsson.
				899	äng
				901	"
				902	"
				903	"
				904	"
				905	"
				906	"
				907	"
				913	"
				914	"
				915	"
				916	"
				917	"
					Summa
Södra Öijr	4-6	B6	1/9		Petronella Nilsson.
				918	äng
				920	"
				921	"
				922	"
				923	"
					Summa

Areal								Nuvarande värde			Blivande värde			Förbättringsvärde		
Åker		Äng och Odlingsmark		Annan duglig mark		Impediment och högl. mark		pr har	pr ägofigur		pr har	pr ägofigur		pr har	pr ägofigur	
Har	ar	Har	ar	Har	ar	Har	ar	Kr.	Kr.	öre	Kr.	Kr.	öre	Kr.	Kr.	öre
7		8		9		10		11	12		13	14		15	16	
1	42	4	59						3.358	-		6.038	-		2.680	-
		1	12					500	560	-	1000	1.120	-	500	560	-
		1	44					500	720	-	1000	1.440	-	500	720	-
			84					500	420	-	1000	840	-	500	420	-
		2	37					500	1.185	-	1000	2.370	-	500	1.185	-
		2	04					500	1.020	-	1000	2.040	-	500	1.020	-
			89					600	534	-	1000	890	-	400	356	-
			69					500	345	-	1000	690	-	500	345	-
			73					500	365	-	1000	730	-	500	365	-
1	42	14	71						8.507	-		16.158	-		7.651	-
			47					500	235	-	1000	470	-	500	235	-
			94					500	470	-	1000	940	-	500	470	-
			58					500	290	-	1000	580	-	500	290	-
			60					500	300	-	1000	600	-	500	300	-
			48					500	240	-	1000	480	-	500	240	-
			84					500	420	-	1000	840	-	500	420	-
			75					500	375	-	1000	750	-	500	375	-
			44					500	220	-	1000	440	-	500	220	-
			49					500	245	-	1000	490	-	500	245	-
			73					500	365	-	1000	730	-	500	365	-
			28					400	112	-	800	224	-	400	112	-
			92					500	460	-	1000	920	-	500	460	-
		1	-					500	500	-	1000	1.000	-	500	500	-
		8	52						4.232	-		8.464	-		4.232	-
			68					400	272	-	800	544	-	400	272	-
			76					500	380	-	1000	760	-	500	380	-
			30					500	150	-	1000	300	-	500	150	-
			46					500	230	-	1000	460	-	500	230	-
			56					500	280	-	1000	560	-	500	280	-
		2	76						1.312	-		2.624	-		1.312	-

Socken, by och hemman	Registernummer	Littera å kartan	Hemmanstal	Ägofigurens nummer	Delägares namn, hemvist m. m. samt ägobeskrivning.
1	2	3	4	5	6
Södra Ösjö	2	Ya	3/6		Anton Henriksson.
				925	äng
				926	"
				927	"
				928	"
				929	"
				930	"
				933	åker
				934	"
				935	"
				936	odlingsbar mosse
				937	" "
				938	åker
				938a	"
				939	"
				940	"
					Summa.
"	3	Cb	23/512		Axel Karlsson.
				948	åker
				949	"
				950	"
				951	"
				952	"
				953	"
				954	"
				955	"
				959a	"
					Summa.
"	4-6	Db	13/72		Bengt Persson.
				959	åker
				960	"
					ängsmark

Areal								Nuvarande värde			Blivande värde			Förbättringsvärde		
Åker		Ång och Odlingsmark		Annan duglig mark		Impediment och högl. mark		pr har	pr ägofigur		pr har	pr ägofigur		pr har	pr ägofigur	
Har	ar	Har	ar	Har	ar	Har	ar	Kr.	Kr.	öre	Kr.	Kr.	öre	Kr.	Kr.	öre
7		8		9		10		11	12		13	14		15	16	
			17					500	85	-	1000	170	-	500	85	-
		1	39					500	695	-	1000	1·390	-	500	695	-
			54					500	270	-	1000	540	-	500	270	-
			19					500	95	-	1000	190	-	500	95	-
		1	29					500	645	-	1000	1·290	-	500	645	-
			09					400	36	-	800	72	-	400	36	-
	14							500	70	-	1000	140	-	500	70	-
	16							500	80	-	1000	160	-	500	80	-
	14							500	70	-	1000	140	-	500	70	-
			45					300	135	-	600	270	-	300	135	-
			91					300	273	-	600	546	-	300	273	-
	18							500	90	-	1000	180	-	500	90	-
	05							500	25	-	1000	50	-	500	25	-
	19							500	95	-	1000	190	-	500	95	-
	18							500	90	-	1000	180	-	500	90	-
1	04	5	03						2·754	-		5·508	-		2·754	-
	24							700	168	-	1200	288	-	500	120	-
	19							700	133	-	1200	228	-	500	95	-
	17							700	119	-	1200	204	-	500	85	-
	16							700	112	-	1200	192	-	500	80	-
	17							700	119	-	1200	204	-	500	85	-
	19							700	133	-	1200	228	-	500	95	-
	20							700	140	-	1200	240	-	500	100	-
	07							700	49	-	1200	84	-	500	35	-
	30							700	210	-	1200	360	-	500	150	-
1	69								1·183	-		2·028	-		845	-
	51							700	357	-	1200	612	-	500	255	-
	35							700	245	-	1200	420	-	500	175	-
	86								602	-		1·032	-		430	-

Socken, by och hemman	Registernummer	Littera å kartan	Hemmanstal	Ägofigurens nummer	Delägares namn, hemvist m. m. samt ägobeskrivning.
1	2	3	4	5	6
					överförd
				961	åker
					Summa.
Södra Ösjö	4-6	E 6	1/6		Jobelina Nilssons skiftlms.
				996	mosse
				997	"
				998	äng
				1000	"
				1001	"
				1002	"
				1003	åker
				1004	äng
				1005	"
				1006	åker
				1007	"
				1008	"
				1009	"
				1010	"
				1011	"
				1012	"
				1013	odlingsbar mosse
				1014	"
				1015	åker
				1016	"
				1017	betesmark
				1018	äng
				1019	landvinning
				1020	"
				1022	"
				1023	"
					Summa.

Areal								Nuvarande värde			Blivande värde			Förbättringsvärde		
Åker		Äng och Odlingsmark		Annan duglig mark		Impediment och högl. mark		pr har	pr ägofigur		pr har	pr ägofigur		pr har	pr ägofigur	
Har	ar	Har	ar	Har	ar	Har	ar	Kr.	Kr.	öre	Kr.	Kr.	öre	Kr.	Kr.	öre
7		8		9		10		11	12		13	14		15	16	
	86								602	-		1·032	-		430	-
	31							700	217	-	1200	372	-	500	155	-
1	17								819	-		1·404	-		585	-
				1	19			200	238	-	400	476	-	200	238	-
				1	84			300	552	-	600	1·104	-	300	552	-
		1	31					300	393	-	800	1·048	-	500	655	-
		1	79					300	537	-	800	1·432	-	500	895	-
			24					300	72	-	800	192	-	500	120	-
	6		82					300	246	-	800	656	-	500	410	-
	29							400	116	-	800	232	-	400	116	-
			19					300	57	-	700	133	-	400	76	-
			05					100	5	-	200	10	-	100	5	-
	25							400	100	-	800	200	-	400	100	-
	25							400	100	-	800	200	-	400	100	-
	38							400	152	-	800	304	-	400	152	-
	18							500	90	-	1000	180	-	500	90	-
	17							500	85	-	1000	170	-	500	85	-
	25							500	125	-	1000	250	-	500	125	-
	29							500	145	-	800	232	-	300	87	-
			75					200	150	-	600	450	-	400	300	-
			94					200	188	-	600	564	-	400	376	-
	41							500	205	-	1000	410	-	500	205	-
	44							500	220	-	1000	440	-	500	220	-
			47					200	94	-	400	188	-	200	94	-
			59					300	177	-	800	472	-	500	295	-
					37			—	—	—	100	37	-	100	37	-
					25			—	—	-	100	25	-	100	25	-
					36			—	—	-	100	36	-	100	36	-
					42			—	—	-	100	42	-	100	42	-
2	91	7	15	4	43				4·047	-		9·483	-		5·436	-

Socken, by och hemman	Registernummer	Littera å kartan	Hemmanstal	Ägofigurens nummer	Delägares namn, hemvist m. m. samt ägobeskrivning.
1	2	3	4	5	6
Södra Össjö	2	F 6	1/64		Johan Karlsson.
				1024	åker
				1025	"
				1026	"
				1027	"
				1028	"
				1029	"
				1030	"
				1031	"
				1032	"
				1033	"
				1034	"
				1036	äng
				1037	"
					Summa.
"	2	G 6	1/64		Ferdinand Karlsson.
				1038	äng
				1039	odlingsbar mosse.
				1040	åker
				1041	äng
				1042	odlingsbar mosse
				1043	äng
				1046	odlingsbar mosse
				1048	åker
				1049	"
				1050	"
				1051	"
				1052	"
				1053	"
				1054	"
					Summa.

Areal								Nuvarande värde			Blivande värde			Förbättringsvärde		
Åker		Äng och Odlingsmark		Annan duglig mark		Impediment och högl. mark		pr har	pr ägofigur		pr har	pr ägofigur		pr har	pr ägofigur	
Har	ar	Har	ar	Har	ar	Har	ar	Kr.	Kr.	öre	Kr.	Kr.	öre	Kr.	Kr.	öre
7		8		9		10		11	12		13	14		15	16	
	19							600	114	-	1000	190	-	400	76	-
	13							600	78	-	1000	130	-	400	52	-
	35							600	210	-	1000	350	-	400	140	-
	11							600	66	-	1000	110	-	400	44	-
	09							600	54	-	1000	90	-	400	36	-
	16							600	96	-	1000	160	-	400	64	-
	07							500	35	-	1000	70	-	500	35	-
	06							500	30	-	1000	60	-	500	30	-
	07							500	35	-	1000	70	-	500	35	-
	08							500	40	-	1000	80	-	500	40	-
	05							500	25	-	1000	50	-	500	25	-
			67					300	201	-	800	536	-	500	335	-
			50					300	150	-	800	400	-	500	250	-
1	36	1	17						1.134	-		2.296	-		1.162	-
			31					300	93	-	800	248	-	500	155	-
			07					300	21	-	800	56	-	500	35	-
	15							500	75	-	1000	150	-	500	75	-
			12					300	36	-	800	96	-	500	60	-
			23					300	69	-	800	184	-	500	115	-
			09					300	27	-	800	72	-	500	45	-
			25					300	75	-	700	175	-	400	100	-
	08							600	48	-	1000	80	-	400	32	-
	08							600	48	-	1000	80	-	400	32	-
	06							600	36	-	1000	60	-	400	24	-
	05							600	30	-	1000	50	-	400	20	-
	13							600	78	-	1000	130	-	400	52	-
	39							600	234	-	1000	390	-	400	156	-
	14							600	84	-	1000	140	-	400	56	-
1	08	1	07						954	-		1.911	-		957	-

Socken, by och hemman	Registernummer	Littera å kartan	Hemmanstal	Ägofigurens nummer	Delägares namn, hemvist m. m. samt ägobeskrivning.
1	2	3	4	5	6
Södra Ösjö	2	H 6	1/32		Johannes Nilsson.
				1056	åker
				1057	"
				1058	"
				1059	"
				1060	"
				1061	äng
				1062	"
					Samma.
Kronobergs län					
Markaryds socken.					
Hammabad.		I 6	avs.		Hjalmar Emanuelsson.
				1064	äng
				1066	"
				1067	"
					Samma
Sjöbo		K 6	avs.		Hjalmar Johansson.
				1069	landvinning
				1070	"
				1071	"
				1074	mosse
				1075	"
				1076	"
				1078	äng
				1082	mosse
				1083	åker
					Samma.
Gormansbygget.		L 6	3/8		Alfred Nilsson.
				1086	äng
				1090	"
				1091	"
					överföres

Areal								Nuvarande värde			Blivande värde			Förbättringsvärde		
Åker		Äng och Odlingsmark		Annan duglig mark		Impediment och högl. mark		pr har	pr ägofigur		pr har	pr ägofigur		pr har	pr ägofigur	
Har	ar	Har	ar	Har	ar	Har	ar	Kr.	Kr.	öre	Kr.	Kr.	öre	Kr.	Kr.	öre
7		8		9		10		11	12		13	14		15	16	
	38							800	304	-	1200	456	-	400	152	-
	15							800	120	-	1200	180	-	400	60	-
	23							800	184	-	1200	276	-	400	92	-
	19							800	152	-	1200	228	-	400	76	-
	16							800	128	-	1200	192	-	400	64	-
			18					400	72	-	800	144	-	400	72	-
		1	09					300	327	-	800	872	-	500	545	-
1	11	1	27						1.287	-		2.348	-		1.061	-
			06					200	12	-	400	24	-	200	12	-
			30					200	60	-	400	120	-	200	60	-
			12					200	24	-	400	48	-	200	24	-
			48						96	-		192	-		96	-
					25			—	—	-	200	50	-	200	50	-
					24			—	—	-	200	50	-	200	50	-
					49			—	—	-	200	98	-	200	98	-
					40			200	80	-	600	240	-	400	160	-
					86			200	172	-	600	516	-	400	344	-
					42			200	84	-	600	252	-	400	168	-
			91					400	364	-	800	728	-	400	364	-
					55			200	110	-	600	330	-	400	220	-
	07							400	28	-	800	56	-	400	28	-
	07		91	3	21				838	-		2.320	-		1.482	-
			05					200	10	-	600	30	-	400	20	-
			06					400	24	-	800	48	-	400	24	-
		1	73					400	692	-	800	1.384	-	400	692	-
		1	84						726	-		1.462	-		736	-

Socken, by och hemman	Registernummer	Littera å kartan	Hemmanstal	Ägofigurens nummer	Delägares namn, hemvist m. m. samt ägobeskrivning.
1	2	3	4	5	6
					överfört
				1092	äng
				1093	"
				1096	"
				1097	"
				1098	"
				1099	"
				1100	"
				1101	"
					Summa
Hammabad		N 6	3/64		Carl Dahlqvist
				1128	äng
				1129	"
				1133	"
				1136	"
				1137	"
				1138	"
				1139	åker
				1143	"
				1144	"
				1145	"
					Summa
"		P 6	1/16		Oskar Prisson
				1156	äng
				1157	landvinning
				1158	mosse
				1160	"
				1162	äng
					Summa

Areal								Nuvarande värde			Blivande värde			Förbättringsvärde		
Åker		Äng och Odlingsmark		Annan duglig mark		Impediment och högl. mark		pr har	pr ägofigur		pr har	pr ägofigur		pr har	pr ägofigur	
Har	ar	Har	ar	Har	ar	Har	ar	Kr.	Kr.	öre	Kr.	Kr.	öre	Kr.	Kr.	öre
7		8		9		10		11	12		13	14		15	16	
		1	84						726	-		1·462	-		736	-
			04					400	16	-	800	32	-	400	16	-
			66					400	264	-	800	528	-	400	264	-
			02					200	4	-	400	8	-	200	4	-
			19					300	57	-	600	114	-	300	57	-
			10					400	40	-	800	80	-	400	40	-
			54					400	216	-	800	432	-	400	216	-
			71					400	284	-	800	568	-	400	284	-
			27					400	108	-	800	216	-	400	108	-
		4	37						1·715	-		3·440	-		1·725	-
			85					400	340	-	800	680	-	400	340	-
			20					400	80	-	800	160	-	400	80	-
			36					400	144	-	700	252	-	300	108	-
			85					400	340	-	800	680	-	400	340	-
			30					400	120	-	800	240	-	400	120	-
			04					400	16	-	800	32	-	400	16	-
	04							600	24	-	1000	40	-	400	16	-
1	01							600	606	-	1000	1·010	-	400	404	-
	25							600	150	-	1000	250	-	400	100	-
	61							600	366	-	1000	610	-	400	244	-
1	91	2	60						2·186	-		3·954	-		1·768	-
			31					200	62	-	500	155	-	300	93	-
					17			—	—	-	200	34	-	200	34	-
					25			200	50	-	400	100	-	200	50	-
					13			200	26	-	400	52	-	200	26	-
			07					200	21	-	500	35	-	200	14	-
			38		55				159	-		376	-		217	-

Socken, by och hemman	Registernummer	Littera å kartan	Hemmanstal	Ägofigurens nummer	Delägares namn, hemvist m. m. samt ägobeskrivning.
1	2	3	4	5	6
					Sammandrag.
Hallands län					
Hishults socken					
Norra Öreje	2	Y	1/8		Karl Ivarsson
"	2	Z	1/8		Nils Broström
"	4	Å	1/4		Ivar Johansson
"	2	Ä	1/8		Johannes Bengtsson
"	2	Ö	1/8		Arvid Bengtsson
"	5	Aa	1/4		Josef Johansson
Björnhult	1	Ba	1/64		Ernst Nilsson
"	1	Ca	1/128		Hjalmar Emanuelsson
"	1	Da	7/256		Adolf Ljunggren
"	1	Ea	avs.		Gottfrid Larsson
"		Fa	avs.		Karl Peter Ståander
Kristianstads län					
Fagerhults socken					
Ärnalt	1	La	3/16		Hemming Isaksson
"	1	Ma	1/16		Karl Isaksson
Trollaboys	2	Na	1/6		Alma Ivarsson
"	2	Oa	1/24		Oskar Nilsson
Trollabygget	1	Pa	1/16		Aug. Helgesson
Jämnholm	1	Qa	1/60		Anton Nilsson
"	1	Ra	1/12		Oskar Pettersson
"	1	Sa	1/20		Olof Nilsson
"	1	Ra	1/12		Oskar Pettersson
Södra Öreje	2	Ta	3/16		C. P. Bengtsson
"	2	Ua	1/8		Andreas Pettersson
Jämnholm	1	Va	1/10		Axel Persson
"	1	Xa	1/10		Karl Karlsson
Södra Öreje	2	Ya	3/16		Anton Henriksson

överföres

Areal								Nuvarande värde			Blivande värde			Förbättringsvärde		
Åker		Äng och Odlingsmark		Annan duglig mark		Impediment och högl. mark		pr har	pr ägofigur		pr har	pr ägofigur		pr har	pr ägofigur	
Har	ar	Har	ar	Har	ar	Har	ar	Kr.	Kr.	öre	Kr.	Kr.	öre	Kr.	Kr.	öre
7		8		9		10		11	12		13	14		15	16	
					70				140	-		280	-	✓ S	140	-
					16				32	-		64	-	✓ S	32	-
			32						96	-		192	-		96	-
			14						42	-		84	-		42	-
	18		28						156	-		312	-	✓ S	156	-
		2	60	1	76				1248	-		2556	-	✓ S	1308	-
			09						27	-		54	-	✓ S	27	-
	19	1	02						401	-		764	-	✓ S	363	-
	68		69						489	-		900	-	✓ S	411	-
	86		15						475	-		778	-	✓ S	303	-
	10		20						50	-		80	-		30	-
	64		49		86				639	-		1064	-		425	-
			95		62				409	-		756	-	✓ S	347	-
			66		04				170	-		408	-	✓ S	238	-
		2	20						570	-		1320	-		750	-
	33	1	02		75				603	-		1060	-	✓ S	457	-
		1	01		59				421	-		760	-	✓ S	339	-
3	19	11	09	6	34				5668	-		12605	-	✓ S	6937	-
	75	8	48						3028	-		7534	-		4506	-
			85						255	-		680	-	✓ S	425	-
		5	75	2	06				2918	-		6411	-	✓ S	3493	-
		6	89						3195	-		6390	-		3195	-
	55	5	82						3319	-		6418	-	✓ S	3099	-
		2	15						860	-		1711	-	✓ S	851	-
		7	56						3370	-		6740	-	S	3370	-
7	47	60	41	13	88				28581	-		59921	-		31340	-

Socken, by och hemman	Registernummer.	Littera å kartan	Hemmanstal	Ägofigurens nummer	Delägares namn, hemvist m. m. samt ägobeskrivning.
1	2	3	4	5	6
					överfört
Södra Örsjö	2	Z a	3/32		Bengt Johansson
Smedslutt	1	Å a	5/96		Karl Persson
"	1	Ä a	5/96		Johan August Johansson
"	1	Ä a	5/96		Johan August Johansson
"	1	Ö a	1/9		Amanda Nilsson
"	1	A b	1/8		Karl och Edvard Nilsson
Södra Örsjö	4-6	B b	1/9		Petronella Nilsson
"	2	Y a	3/6		Anton Henriksson
"	3	C b	23/512		Axel Karlsson
"	4-6	D b	13/72		Bengt Persson
"	1	E b	1/16		Jubelina Nilsson med barn
"	2	F b	1/64		Johan Karlsson
"	2	G b	1/64		Ferdinand Karlsson
"	2	H b	1/32		Johannes Nilsson
Kronobergs län					
Markaryds socken					
Hammabod		I b	4/5		Hjalmar Emanuelsson (Hammabod genom H. E. i Hyssna)
Sjöbo		K b	4/5		Hjalmar Johansson
Fornlambygget		L b	3/8		Alfred Nilsson
Hammabod		N b	3/64		Carl Dahlqvist
"		P b	1/16		Oskar Pettersson
					Summa

Areal								Nuvarande värde			Blivande värde			Förbättringsvärde		
Åker		Äng och Odlingsmark		Annan duglig mark		Impediment och högl. mark		pr har	pr ägofigur		pr har	pr ägofigur		pr har	pr ägofigur	
Har	ar	Har	ar	Har	ar	Har	ar	Kr.	Kr.	öre	Kr.	Kr.	öre	Kr.	Kr.	öre
7		8		9		10		11	12		13	14		15	16	
7	47	60	41	13	88				28581	-		59921	-		31340	-
		7	33						3714	-		7300	-	LS	3586	-
			96						480	-		960	-		480	-
			65						322	-		644	-		322	-
		1	39						725	-		1390	-	LS	665	-
1	42	14	71						8507	-		16158	-	LS	7651	-
		8	52						4232	-		8464	-		4232	-
		2	76						1312	-		2624	-	LS	1312	-
1	04	5	03						2754	-		5508	-	LS	2754	-
1	69								1183	-		2028	-	LS	845	-
1	17								819	-		1404	-		585	-
2	91	7	15	4	43				4047	-		9483	-		5436	-
1	36	1	17						1134	-		2296	-	LS	1162	-
1	08	1	07						954	-		1911	-	LS	957	-
1	11	1	27						1287	-		2348	-	LS	1061	-
			48						96	-		192	-	LS	96	-
	07		91	3	21				838	-		2320	-	LS	1482	-
		4	37						1715	-		3440	-	LS	1725	-
1	91	2	60						2186	-		3954	-	LS	1768	-
			38		55				159	-		376	-		217	-
21	23	121	16	22	07				65045	-		132721	-		67676	-

Norra Ryd den 5 maj 1926

Nils Peter Johansson

Olof Andersson

Socken, by och hemman	Registernummer	Littera å kartan	Hemmanstal	Ägofigurens nummer	Delägares namn, hemvist m. m. samt ägobeskrivning.
1	2	3	4	5	6

U T L Å T A N D E

avgivet vid syneförrättning enligt vattenlagen angående sänkning av vattenståndet i s.k. Storsjön för torrläggning av mark till Norra Össjö och Björnhult i Hishults socken av Hallands län, Örnalt, Trottatorp, Trulsabygget, Jännaholm, Södra Össjö och Smedhult i Fagerhults socken av Kristianstads län samt Hannabad, Sjöbo och Tormansbygget i Markaryds socken av Kronobergs län.

1:o. Företaget, som avser torrläggning av åker, äng och odlingsmark genom sänkning av vattenståndet i Storsjön, är att hänföra till vattenavledning.

Under åren 1915-1922 verkställdes av förre lantbruksingenjören Gustav Sjöberg syneförrättning enligt ~~vatten~~dikningslagen avseende torrläggning av mark inom Hishults, Fagerhults och Markaryds socknar genom sänkning av vattenståndet i Gårdsjön, Mellansjön och Storsjön. Det visade sig att lagstadgad majoritet förefunnes för sänkning av vattenståndet i Gårdsjön och Mellansjön, men ej för Storsjön. Sedan utredningen verkställts och visat att sänkningen av vattenståndet i Storsjön är av stort ekonomiskt intresse för därav beroende jordägare, hava större delen av dessa förenat sig med sakägarna kring Gårdsjön och Mellansjön för sökandet av lån och anslag av statsmedel till företagets utförande i hela den utsträckning, som lantbruksingenjör Sjöbergs förslag innebär. För detta ändamål hava sakägarna begärt syneförrättning enligt vattenlagen avseende laglig rätt till sänkning av jämväl Storsjöns vattenstånd. Synemännen finna laga hinder ej möta att verkställa den

begärda syneförrättningen.

2:o. Sökande till syneförrättningen äro följande jordägare:

Oskar Olsson,	Norra Össjö	1
Enoch Karlsson	"	2
Karl Bernhard Svensson	"	3
Nils Broström	"	4
Arvid Bengtsson	"	5
Josef Johansson	"	6
Ernst Nilsson	Björnhult	7
Hjalmar Emanuelsson	"	8
Adolf Ljunggren	"	9
Gottfrid Larsson	"	10
Karl Isaksson	Örnalt	11
Alma Svensson	Trottatorp	12
Nils Nilsson	"	13
August Helgesson	Trulsabygget	14
Oskar Pettersson	Jännaholm	15
Anton Nilsson	"	16
Axel Persson	"	17
Karl Karlsson	"	18
C.P. Bengtsson	S:a Össjö	19
Bengt Johansson	"	20
Petronella Nilsson	"	21
Anton Henriksson	"	22
Axel Karlsson	"	23
Johan Karlsson	"	24

Ferdinand Karlsson	Södra Össjö	25
Johannes Nilsson	"	26
Johan Aug. Johansson	Smedshult	27
Assarina Nilsson	"	28
Hjalmar Johansson	Sjöbo	29
Alfred Nilsson	Tormansbygget	30
Karl Nilsson	"	31
Hanna Håkansson	"	32
Carl Dahlqvist	Hannabad	33
G.A. Rosvall	"	34
Oskar Persson	"	35
Algot Pettersson	"	36
Tore Gustavsson	"	37

3:o. Synemännen hava vid syneförrättningen använt sig av det undersökningsmaterial, som upprättats vid syneförrättningen åren 1915-1922.

För att konstatera huruvida majoritet finnes för sänkning av Storsjöns vattenstånd, hava synemännen i särskild hävdeförteckning, ägobeskrivning och värderingslängd /bil./5/upptagit alla de ägofigurer, som anses hava nytta av Storsjöns sänkning. Därvid har medtagits all mark, belägen under en kurva, avvägd till 1.5 meters höjd över Storsjöns medelvattenstånd, som beräknats utgöra omkring +7 meter över jämförelseplanet, med tillägg av markytans fall, dock ej överstigande 1:1000. Med bibehållandet av den värdering, som verkställts för 1922 års syneförrättning och vilken synemännen ej finna skäl att rubba, befinnes det, att av Stor-

sjöns vattenstånd bero

åker - - - - - - - - - - - - 21.23 hektar

äng och odlingsmark 121.16 "

annan duglig mark 22.07 "

Summa 164.46 hektar.

med ett beräknat

nuvarande värde av 65045:-- kronor

blivande värde av 132721:-- "

förbättringsvärde av 67676:-- "

Sökandena innehava följande förbättringsvärden:

Hemman	Nummer	Litt. enl. 1915-1922 års synekarta.	mantal.	Sökande	Förbättrings-värde kr.	Förbättrings-värde öre.
1	2	3	4	5	6	7
Hallands län						
Hishults socken						
Norra Össjö	3	Y		Karl Svensson	140	--
"	4	Z		Nils Broström	32	--
"	5	Ö		Arvid Bengtsson	156	--
"	6	Aa		Josef Johansson	1308	--
Björnhult	7	Ba		Ernst Nilsson	27	--
"	8	Ca		Hjalmar Emanuelsson	363	--
"	9	Da		Adolf Ljunggren	411	--
"	10	Ea		Gottfrid Larsson	303	--
Kristianstads län						
Fagerhults socken						
				överföres	2740	--

1		2	3	4	5	6	7
					överfört	2740	--
Örnalt	11		Ma		Karl Isaksson	347	--
Trättatorp	12		Na		Alma Svensson	238	--
Trulsabygget	14		Pa		Aug. Helgesson	457	--
Jännaholm	16		Qa		Anton Nilsson	339	--
"	15		Ra		Oskar Pettersson	6937	--
"	15		Ra		D:sme	425	--
Södra Össjö	19		Ta		C.P. Bengtsson	3493	--
Jännaholm	17		Va		Axel Persson	3099	--
"	18		Xa		Karl Karlsson	851	--
Södra Össjö	22		Ya		Anton Henriksson	3370	--
"	20		Za		Bengt Johansson	3586	--
Smedhult	27		Äa		Joh. Aug. Johansson	987	--
"	28		Öa		Assarina Nilsson	7651	--
Södra Össjö	21		Bb		Petronella Nilsson	1312	--
"	22		Ya		Anton Henriksson	2754	--
"	23		Cb		Axel Karlsson	845	--
"	24		Fb		Johan Karlsson	1162	--
"	25		Gb		Ferdinand Karlsson	957	--
"	26		Hb		Johannes Nilsson	1061	--
Kronobergs län							
Markaryds socken							
Hannabad	8		Ib		Hjalmar Emanuelsson	96	--
Sjöbo	29		Kb		Hjalmar Johansson	1482	--
Tormansbygget	30		Lb		Alfred Nilsson	1725	--
Hannabad	35		Nb		Carl Dahlqvist	1768	--
					Summa	47682	--

Sökandena innehava alltså lagstadgad majoritet för att tvångsdelaktighet i företaget skall föreligga.

Det skall här antecknas, att sökande finnas till upptagande av alla de kanaler, som avbörda sitt vatten till Storsjön och finnas angivna till nygrävning i synemännens utlåtande av oktober 1922.

4:o. Sökandenas yrkande att företaget skall utföras på sätt som bestämts vid syneförrättning åren 1915-1922 samt att därvid bestämda grunder för kostnadernas fördelning och arbetets utförande skola alltjämt vara gällande vitsordas av synemännen, dock att tiden för arbetets avslutande skall bestämmas till fem år efter det denna förrättning vunnit laga kraft. Kostnaderna för denna syneförrättning skola gäldas av de sakägare, som hava direkt nytta av Storsjöns sänkning och finnas angivna i till detta utlåtande hörande hävdeförteckning. Till grund för fördelningen skall ligga de i hävdeförteckningens kolumn 16 angivna förbättringsvärdena, vilka i särskild kostnadsfördelningslängd /bil. 17 / äro uträknade i procenttal.

5:o. Innan åtgärder för vattenståndets sänkning i Storsjön vidtagas skall

1:o detta synemännens utlåtande jämlikt föreskrifterna i vattenlagens kap. 7 § 45 hava underställts Söderbygdens vattendomstol;

2:o denna syneförrättning hava vunnit laga kraft;

3:o. till länsstyrelsen i Kristianstads län hava översänts i vattenlagens 11 kap. 95 § stadgad avgift för vattendomstol, vilken avgift synemännen jämlikt föreskrifterna i åberopade lag bestämma till sextiosju /67/ kronor 67 öre;

4:o länsstyrelsen i Kristianstads län hava jämlikt föreskrifterna

föreskrifterna i vattenlagens kap.7:62 underrättats genom protokollsutdrag om styrelsens för företaget sammansättning.

6:o. Kostnaderna för denna syneförrättning skola vid förrättningens avslutande av sökandena förskjutas men gäldas av samtliga sakägare på sätt i detta utlåtande föreskrives om företaget kommer till utförande.

7:o. Är någon missnöjd med åtgärd eller beslut under denna syneförrättning eller med detta synemännens utlåtande ingive inom sextio dagar från den dag förrättningen förklarats avslutad sina till Söderbygdens vattendomstol i Stockholm ställda besvär. I besvären skola fullständigt upptagas klagandens alla påståenden och skälen därför och skola vid besvären fogas de handlingar klaganden vill åberopa till stöd för ändringssökandet. Besvären skola ingivas i tre exemplar.

Nora bruk den 5 maj 1926

Ingvar Hammarström

Statens lantbruksingenjör

Nils Peter Johansson Olof Andersson

Bil. 17.

Fördelning av förrättningskostnaden vid synförrättning enligt vattenlagen år 1926 för sänkning av vattenståndet i Stora Sjön.

Hemman					Förrättningsområde		Fördelningstal	Förrättningskostnad	
namn	nummer	lifstra å kartan	hemmantal	ägare	kr.	öre	%	kr.	öre
1	2	3	4	5	6		7	8	
Hallands län									
Heckhults socken									
Norra Ocsjö	2	Y	1/8	Karl Svensson	140	-	0.21	0	62
"	2	Z	1/8	Nils Broström	32	-	0.05	0	15
"	4	Å	1/4	Sven Johansson	96	-	0.14	0	41
"	2	Ä	1/8	Johannes Bengtsson	42	-	0.06	0	18
"		Ö		Arvid Bengtsson	156	-	0.23	0	67
"		Aa		Josef Johansson	1308	-	1.93	5	65
Björnhult	1	Ba	1/64	Ernst Nilsson	27	-	0.04	0	12
"		Ca		Hjalmar Emanuelsson	363	-	0.54	1	58
"		Da	7/256	Adolf Ljunggren	411	-	0.61	1	79
"		Ea	ovs.	Gottfrid Larsson	303	-	0.45	1	32
"		Fa		Karl Peter Selander	30	-	0.04	0	12
Kristianstads län									
Tagerhults socken									
Ornalt	1	La	3/16	Henning Isaksson	425	-	0.63	1	84
"	1	Ma	1/16	Karl Isaksson	347	-	0.51	1	49
Frottaboys	2	Na	1/6	Anna Svensson	238	-	0.35	1	02
"	2	Oa	1/24	Oskar Nilsson	750	-	1.11	3	25
Trutsabygget		Pa		Aug. Helgesson	457	-	0.67	1	96
Jämnaholm	1	Qa	1/60	Anton Nilsson	339	-	0.50	1	46
"	1	Ra		Oskar Pettersson	6937	-	10.25	30	02
				överföres	12401	-	18.32	53	65

1	2	3	4	5	6		7	8	
				Överfört	12401	-	18.32	53	65
Jämnaholm	1	Sa	1/20	Olof Nilsson	4506	-	6.65	19	47
" "	1	Ra		Oskar Pettersson	425	-	0.63	1	85
Södra Öreje	2	Ta	3/16	C. P. Bengtsson	3493	-	5.16	15	11
"	2	Ua	1/8	Andreas Pettersson	3195	-	4.72	13	82
Jämnaholm	1	Va	1/10	Axel Persson	3099	-	4.58	13	41
"	1	Xa		Karl Karlsson	851	-	1.26	3	69
Södra Öreje		Ya		Anton Henriksson	3370	-	4.98	14	58
"		Za		Bengt Johansson	3586	-	5.30	15	52
Smedhult		Åa		Karl Persson	480	-	0.71	2	08
"		Äa		Johan August Johansson	322	-	0.48	1	41
"		Äa		Johan August Johansson	665	-	0.98	2	87
"		Öa		Amerinda Nilsson	7651	-	11.31	33	12
"		Ab		Karl och Edvard Nilsson	4232	-	6.25	18	30
Södra Öreje		Bb		Petronella Nilsson	1312	-	1.94	5	68
"		Ya		Anton Henriksson	2754	-	4.07	11	92
"		Cb		Axel Karlsson	845	-	1.25	3	66
"		Db		Bengt Persson	585	-	0.87	2	55
"		Eb		Jubelina Nilsson änkan	5436	-	8.03	23	52
"		Fb		Johan Karlsson	1162	-	1.72	5	04
"		Gb		Ferdinand Karlsson	957	-	1.41	4	13
"		Hb		Johannes Nilsson	1061	-	1.57	4	60
Kronobergs län									
Markaryds socken									
Hannabad		Ib		Hjalmar Emanuelsson	96	-	0.14	0	41
Sjöbo		Kb		Hjalmar Johansson	1482	-	2.19	6	41
Folkmanbygget		Lb		Alfred Nilsson	1725	-	2.55	7	47
Hannabad		Nb		Carl Dahlqvist	1768	-	2.61	7	64
"		Pb		Oskar Pettersson	217	-	0.32	0	94
				Summa	67676	-	100.-	292	85

Nya Ödsjö den 5 nov. 1926

Hjalmar Johansson

Sekreterare i uppsyningsnämnden

Nils Peter Johansson Olof Anderson

ARVODESRÄKNING

för laga syneförrättning angående Storjöns sänkning inom Heckmults socken i Hallands län, Lagerlunds socken i Kristianstads län och Markaryds socken i Kronobergs län

upprättad enligt nedanstående §§ i lantbruksingenjörstaxan av den 31 december 1920.

År och månad	Dag	Arbete	Antal	à kr.	Kr.	öre	Kr.	öre
1	2	3	4	5	6		7	
		Kallelser och kungörelser, § 5, st.	85	0,50			42	50
		Ägomätning: 1:4000, §§ 6—9,						
		a) för mätningsområdets gränser enl. tariff I,						
		1) i åker, raklinje km.		1,50				
		kroklinje „		3,00				
		i annan mark, raklinje „		3,00				
		kroklinje „		6,00				
		2) för strandsträckor utefter sjö o. vattendrag med bredd över 15 m.						
		i åker, raklinje km.		3,00				
		kroklinje „		5,00				
		i annan mark, raklinje „		5,00				
		kroklinje „		11,00				
		3) för strandsträckor utefter mindre vattendrag, bredd 10—15 meter						
		i åker, raklinje „		1,00				
		kroklinje „		2,00				
		i annan mark, raklinje „		2,00				
		kroklinje „		5,00				
		b) för mätningsområdets olika ägoslag, ägofigurer och areal enl. tariff II						
		åker, medelareal ar st.						
		har						
		äng och odlingsmark, medelareal ar st.						
		har						
		annan mark och impediment, medelareal ar st.						
		har						
		c) för vattenavlopp enl. tariff III med en medelbredd av $\frac{15}{10-15}$ m.						
		i åker o. d., raklinje km.						
		kroklinje „						
		i annan mark, raklinje „						
		kroklinje „						
		d) för textering, skala o. d., 1:sta regalarket			4	—		
		övriga regalark st.		1,00				
		Överföres					42	50

1	2	3	4	5	6		7	
		Överfört					42	50
		Avvägning:						
		a) avvägning, längdmätning o. d. § 44, mom. 4 ..... *dagar*		12,00				
		b) ytavvägning, § 11, mom. 1, tariff IV						
		i öppen mark, medelantal ..... *punkter pr har* ..... *har*						
		avvägda punkter ..... *st.*						
		i annan mark, medelantal ..... *punkter pr har* ..... *har*						
		avvägda punkter ..... *st.*						
		c) begränsningskurva, § 11, mom. 2:						
		i öppen mark ..... *km.*		2,50				
		i annan mark ..... *„*		5,00				
		Arealuträkning, *§ 13, tariff V, medelareal* ..... *ar,* ..... *st.*						
		..... *har*						
		Ägobeskrivning, *§ 14, ägofigurer* ..... *st.*		0,03				
		Markvärdering,						
		a) uppskattning och värdering, § 44, mom. 5 ..... *dagar*						
		b) gradtabell eller kurva, § 17, mom. 1,						
		för första kilometern av avlopps längd ..... *km.*			4	—		
		för övriga kilometer ..... *st.*		1,50				
		c) uträkning därmed av värde pr ytenhet, § 17, mom. 2 värdetal *st.*		0,06				
		d) uträkning av förbättring eller försämring, § 18 ägofigurer *„*		0,12				
		Längdprofil *§ 20, längd skala 1: 4000*						
		a) uppritning enl. tariff VI, 1) nytt avlopp ..... *km.*		3,00				
		2) befintligt belopp ell. vall ..... *„*		3,50				
		b) antal ritningar ..... *st.*		3,00				
		Tvärsektion *§ 22, 1: 100,*						
		vid uppritning av endast befintlig eller ny sektion ..... *„*		0,15				
		„ „ „ såväl „ som „ „ ..... *„*		0,25				
		tillägg för m² av våta sektionsarean vid h. v. y. nämligen för *„*						
		..... *„*						
		..... *„*						
		Hydrografisk utredning, *§ 24, grundbelopp* ..... *„*			2	—		
		för vattenområdets areal ..... *km.²*		0,02				
		Dimensionsberäkning, *§ 25,*						
		a) för öppet avlopp, utan särskild beräkning ..... *km.*		3,50				
		tillägg för särskild beräkning av dimensionerna ..... *„*		1,00				
		„ „ våta sektionsarean vid h. v. y, 0,50 kr. pr m²						
		nämligen ..... *m² sektion på* ..... *„*						
		..... *„ „ „* ..... *„*						
		..... *„ „ „* ..... *„*						
		b) täckt ledning, 1) inre diameter intill 20 cm. ..... *„*		6,00				
		2) „ „ över „ ..... *„*		10,00				
		Överföres					42	50

1	2	3	4	5	6		7	
		Överfört					42	50
		Inritning å kartan av avlopp och vallar, *§ 27, grundbelopp*			1	—		
		tillägg för varje cm. verkligt mått å kartan ... *cm.*		0,03				
		Arbetsbeskrivning, *§ 28, 1:sta sidan*			3	—		
		tillägg för övriga sidor ... *st.*		2,00				
		Kostnadsberäkning, *§ 29, nyanläggning* ... *km.*		2,50				
		därjämte 25 öre pr m² av våta sektionsarean vid h. v. y.						
		nämligen ... *m² sektion på* ... *„*						
		b) vid förändring av befintligt avlopp ... *„*		4,00				
		därjämte 50 öre pr m² av våta sektionsarean vid h. v. y.						
		lika som tillägget för dimensionsberäkningar ...						
		c) av kostnadsförslagets slutsumma 0,1 % (broar inberäknat) ...						
		Förslag till bro- och trummbyggnad, *§§ 34 och 36* ...						
		1) Enkel bro och trumma. a) för ritarbetet ...						
		b) för detaljerad kostnadsberäknad ... *km.*						
		c) för grundförstärkning ... *„*						
		2) Annan bro i två projektioner, a) för dimensionsberäkning ... *„*		8,00				
		b för ritarbetet, teoretisk spännvidd ... *m.*		1,00				
		och för särskilt konstruerat landfäste ... *st.*		4,00				
		c) för kostnadsberäkning, teor. sp. v. ... *m.*		0,50				
		och för särskilt konstruerade landfästen ... *st.*		4,00				
		Införande av höjdsiffror å plankartan, *§ 39* ... *„*		0,01				
		Ersättningslängd, *§ 42, grundbelopp* ...			1	50		
		för varje ersättningsbelopp ... *st.*		0,25				
19/4		***Utlåtande och betänkande,*** *§ 43* ... *sid.*	8	3,00			24	—
13/4, 5/5		***Sammanträden och upprättande av protokoll,*** *§ 44, mom, 1, dagar*	2	12,00			24	
		Hövdfiteckning ... *sid*	34	0,75			22	50
29/4 30/4	*	***Särskild utredning,*** *§ 44, mom. 2* ... *dag*	2	12,00			24	—
3/5		***Kostnadsfördelningslängds upprättande,*** *§ 44, mom. 14* ... *„*	1	12,00			12	—
		Utredning å länets lantmäterikontor rörande fastighetsgränser, jordregisternummer o. d. *§ 44, mom. 15* ... *dagar*		12,00				
		Summa kronor					149	—
		Lösen för:						
		Kopia av plankartan, *§ 49,*						
		1) 1:sta regalarket ...			7	—		
		övriga regalark ...		1,75				
		2) efter kartans skala och ägofigurernas medelareal, tariff VII,						
		skalan 1:4000, medelareal ... *ar ägofigurer* ... *st.*						
		har						
		höjning för handkopia å ritpapper, 25 % ...						
		Överföres						

74.

1	2	3	4	5	6		7	
		Överfört						
		3) insättning av höjdlägestal ..... *st.*		0,02				
		„ „ kanaler och diken, grundbelopp			1	75		
		tillägg för varje cm. verkligt mått å kartan, cm.		0,05				
		Kopia av längdprofil, tvärsektioner samt förslag till broar och trummor å ritpapper, *§ 52,*						
		1) enligt tariff VIII i skala 1:4000,						
		nytt avlopp ..... *km.*		5,00				
		ändring av befintligt avlopp ..... *„*		6,00				
		2) tvärsektioner, originalritningens belopp med 30 % förhöjning						
		3) broar och trummor, „ „ „ 30 % „						
		4) för varje med rubrik, skalor o. d. försett blad						
		längdprofilritningar ..... *st.*		3,00				
		tvärsektions- och broritningar ..... *„*		5,00				
		nedsättning för kopia å kalkerväv 25 %						
		Avskrift av synehandlingarne, *§ 55* ..... *sid.*	63	0,75			47	25
		Summa kronor					47	25
		Övriga förrättningskostnader,						
		Lösen av förordnandet jämte kommissionärsarvode					8	–
		Annonskostnader ang. sammanträden					23	40
		Inbindning av förrättningshandlingarne					2	–
		Arvode till biträdande förrättningsmannen						
		„ „ „ gode männen enligt egna räkningar					63	20
		Ersättning för hantlangning, materialier o. d.						
		Summa kronor					96	60
		Sammandrag.						
		Förrättningsmannens arvode					149	–
		Lösen för kopior och avskrift					47	25
		Övriga förrättningskostnader					96	60
		Summa kronor					292	85

Den, som icke åtnöjes med denna räkning äger, att inom tre månader från nedanstående dag klander därå anställa genom stämning till Nora härad *häradsrätt.*

Nora Örsjö *den* 5 maj *19* 26

Bernart Svensson
Statens lantbruksingenjör.

Att sakägarne erhållit en med denna lika lydande räkning betyga:

Emma Olsson Emma Nilsson

Kronor ..... *kvitteras:*

..... *den* ..... *19* .....

Örebro Dagblads Tryckeri, 1924.

Förteckning över kallelser och kungörelser angående nyupprättning för sänkning av Storsjön.

år, månad	dag	namn	hemort	adress
1926				
mars	17	Gymnasius annonsbyrå	med kungörelser	till
		Åsbo härads tidning	och tidningen	Sydhallands
	"	Pastorsämbetet	Markaryd	Markaryd
	"	"	Lagerhult	Åsbo Lagerhult
	"	"	Heishult	Heishult
	"	"	Vexbyn	Hallandsås
	"	"	Rämslöv	Rämslöv
	18	Kgl. Rammarkollegium		Stockholm
	"	" Lantbruksstyrelsen		"
	20	Oskar Olsson	Norra Åsjö n:1	Heishult
	"	Olander Bengtsson	" "	"
	"	Severina Persson	" "	"
	"	Nils P. Niklasson	" " 4	"
	"	Adolf Larsson	" "	"
	"	Josef Karlsson	" " 103	"
	"	H. Jakobsson	"	"
	"	Anton Persson	"	"
	"	Aug. Karlsson d. y.	"	"
	"	Joh. Petter Svensson	"	"
	"	Ludvig Franzson	"	"
	"	Josef Bengtsson	"	"
	"	Otto Jakobsson	"	"
	"	Karl Björkman	"	"
	"	Johan Larsson	"	"
	"	Enock Karlsson	"	"

mars	20	Axel Karlsson	Norra Öxjö	Hishult
	"	Karl Svensson	"	"
	"	Nils Broström	"	"
	"	Sven Johansson	"	"
	"	Johannes Bengtsson	"	"
	"	Arvid Bengtsson	"	"
	"	Hilmer Bengtsson	"	"
	"	Josef Johansson	"	"
	"	Erwin Pålsson	Östra Länghultsbygget	"
	"	Henning Johansson	"	"
	"	Gottfrid Isaksson	"	"
	"	Enoch Nilsson	"	"
	"	Olof Svensson	"	"
	"	Gustaf Magnusson	"	"
	"	Isak Ekberg	Björnhult	"
	"	Hjalmar Johansson	"	"
	"	Henning Isaksson	Örnalt	Åbo Fagerhult
	"	Karl Isaksson	"	"
	"	Axel Svensson	Grottaberg	"
	"	Oskar Nilsson	"	"
	"	August Helgesson	Gulabygget	"
	"	Anton Nilsson	Jämnakolm	"
	"	Oskar Pettersson	"	"
	"	Olof Nilsson	"	"
	"	Aug. Bengtsson skräddare	"	"
	"	Karl August Nilsson	"	"
	"	C. P. Bengtsson	Södra Öxjö	"
	"	Anders Pettersson	"	"
	"	Anton Henriksson	"	"
	"	Bengt Petter Johansson	"	"
	"	Petronella Nilsson	"	"
	"	Axel Karlsson	"	"
	"	Bengt Persson	"	"
	"	Jubelina Nilsson skräddare	"	"

mars	20	Johan Karlsson	Södra Öryö	Åbo Lagerhult
	"	Ferdinand Karlsson	"	"
	"	Johannes Nilsson	"	"
	"	Karl Persson	Smedhult	"
	"	Joh. Aug. Johansson	"	"
	"	Anarida Nilsson	"	"
	"	Karl Nilsson	"	"
	"	Edvard Nilsson	"	"
	"	Hjalmar Emanuelsson	Hamnbad	Markaryd
	"	Carl Dahlqvist	"	"
	"	G. A. Rosvall	"	"
	"	Oskar Persson	"	"
	"	Algot Pettersson	"	"
	"	Sara Gustavsson	"	"
	"	Oskar Nilsson	"	"
	"	Hjalmar Johansson	Sjöbo	"
	"	Alfred Nilsson	Torsmanbygget	"
	"	Karl Nilsson	"	"
	"	Viktor Gustavsson	"	"
	"	N. Oskar Nilsson	"	"
	"	Hanna Håkansson	"	"
	"	Gustav Svensson	"	"
	"	Sven Petter Nilsson	Sjöaryd	Stajnfors
	26	Skiftesg. m. N. P. Johansson	Ryggbolsen	Heidhult
	"	" Anton Persson	Kornhult	"
maj	2	" Sama	"	"

Norra Öryö den 5 maj 1926

[illegible]

Statens landbruksingenjör.

Kungörelse

Sedan undertecknad förordnats att hålla lagsynesförrättning avseende sänkning av vattenståndet i Storsjön för torrläggning av mark till Örnalt, Trottatorp, Trulsabygget, Jännaholm, Södra Ossjö och Smedshult i Fagerhults socken av Kristianstads län, Hannabad, Sjöbo och Tormansbygget i Markaryds socken av Kronoberga län, samt Norra Ossjö, Östra Långhultsbygget och Björnhult i Hishults socken av Hallands län, så kommer sammanträde av synemännen att hållas hos lantbrukaren Oskar Olsson i Norra Ossjö tisdagen den 13 april 1926 kl. 10 f.m., då vederbörande sakägare hava att tillstädeskomma för utförande av sin talan.

Kristianstad den 16 mars 1926

Lennart Holmström

Statens lantbruksingeniör.

Att ovanstående kungörelse blifvit uppläst i Voxtorps kyrka Söndagen den 21 Mars 1926, intygas Voxtorps församling i Halland län den 24 Mars 1926

C. R. Christensson,
Kyrkoherde.

Pastoratsarkivet
i
Voxtorps församling
av
Hallands län

Ovanstående kungörelse torde upplästes i Voxtorps kyrka söndagen den 21 mars 1926 samt med bevis om upplæsningen återsändas till Statens lantbruksingeniör Lennart Holmström, Kristianstad.

Kungörelse

Sedan undertecknad förordnats att hålla laga syneförrättning avseende sänkning av vattenståndet i Storsjön för torrläggning av mark till Örnalt, Trottatorp, Trulsabygget, Jännaholm, Södra Ösjö och Smedshult i Fagerhults socken av Kristianstads län, Hannabad, Sjöbo och Tormansbygget i Markaryds socken av Kronobergs län, samt Norra Ösjö, Östra Långhultsbygget och Björnhult i Hishults socken av Hallands län, så kommer sammanträde av synemännen att hållas hos lantbrukaren Oskar Olsson i Norra Ösjö tisdagen den 13 april 1926 kl. 10 f.m., då vederbörande sakägare hava att tillstädeskomma för utförande av sin talan.

Kristianstad den 16 mars 1926

Lennart Holmström

Statens lantbruksingenior.

Förestående kungörelse torde upplästes i Rennesloofs kyrka söndagen den 21 mars 1926 samt med bevis om uppläsningen återsändas till Statens lantbruksingenior Lennart Holmström, Kristianstad.

Uppläst i Rennesloofs kyrka söndagen den 21 mars 1926, intygar
A. G. Lindman
kk.

Kungörelse

Sedan undertecknad förordnats att hålla laga syneförrättning avseende sänkning av vattenståndet i Storsjön för torrläggning av mark till Örnalt, Trottatorp, Trulsabygget, Jännaholm, Södra Össjö och Smedshult i Fagerhults socken av Kristianstads län, Hannabad, Sjöbo och Tormansbygget i Markaryds socken av Kronobergs län, samt Norra Össjö, Östra Långhultsbygget och Björnhult i Hishults socken av Hallangs län, så kommer sammanträde av synemännen att hållas hos lantbrukaren Oskar Olsson i Norra Össjö tisdagen den 13 april 1926 kl. 10 f.m., då vederbörande sakägare hava att tillstädeskomma för utförande av sin talan.

Kristianstad den 16 mars 1926

Lennart Holmström
(Lennart Holmström)
Statens lantbruksingeniör.

Förestående kungörelse torde upplästas i Hishults kyrka söndagen den 21 mars 1926 samt med bevis om uppläsningen återsändas till Statens lantbruksingeniör Lennart Holmström, Kristianstad.

Uppläst i Hishults kyrka
söndagen den 21 mars 1926
betygar Paul Haubaile
kommunalt.

Kungörelse

Sedan undertecknad förordnats att hålla laga syneförrättning avseende sänkning av vattenståndet i Storsjön för torrläggning av mark till Örnalt, Trottatorp, Trulsabygget, Jännaholm, Södra Össjö och Smedshult i Fagerhults socken av Kristianstads län, Hannabad, Sjöbo och Tormansbygget i Markaryds socken av Kronobergs län, samt Norra Össjö, Östra Långhultsbygget och Björnhult i Hishults socken av Hallangs län, så kommer sammanträde av synemännen att hållas hos lantbrukaren Oskar Olsson i Norra Össjö tisdagen den 13 april 1926 kl. 10 f.m., då vederbörande sakägare hava att tillstädeskomma för utförande av sin talan.

Kristianstad den 16 mars 1926

Lennart Holmström

Statens lantbruksingeniör.

Förestående kungörelse torde uppläsas i Fagerhults kyrka söndagen den 21 mars 1926 samt med bevis om uppläsningen återsändas till Statens lantbruksingeniör Lennart Holmström, Kristianstad.

Upplästes i Fagerhults kyrka Söndagen den 21 mars 1926.

[illegible]

C.P.

Kungörelse

Sedan undertecknad förordnats att hålla laga syneförrättning avseende sänkning av vattenståndet i Storsjön för torrläggning av mark till Örnalt, Trottatorp, Trulsabygget, Jännaholm, Södra Össjö och Smedshult i Fagerhults socken av Kristianstads län, Hannabad, Sjöbo och Tormansbygget i Markaryds socken av Kronobergs län, samt Norra Össjö, Östra Långhultsbygget och Björnhult i Hishults socken av Hallands län, så kommer sammanträde av synemännen att hållas hos lantbrukaren Oskar Olsson i Norra Össjö tisdagen den 13 april 1926 kl. 10 f.m., då vederbörande sakägare hava att tillstädeskomma för utförande av sin talan.

Kristianstad den 16 mars 1926

Lennart Holmström

Statens lantbruksingeniör.

Förestående kungörelse torde upplåsas i Markaryds kyrka söndagen den 21 mars 1926 samt med bevis om uppläsningen återsändas till Statens lantbruksingeniör Lennart Holmström, Kristianstad.

Uppläst i Markaryds kyrka den 21 mars 1926

betygar

Hans Brodman

kommminister