Kungl. Lantbruksstyrelsens Biblioteksskåp

Kopia

Förslag
till nygrävning av fläddike
för torrläggning av vattenskadad mark till

Björkhults by

i Örkeneds socken, Kristianstads län,
upprättat vid syneförrättning enligt vattenlagen
år 1924 av

Statens lantbruksingenjör

Genom Kungl. Maj:ts nådiga brev den 4 december 1925 fastställd till efterrättelse vid arbetets utförande

Stockholm den 31 december 1925
På Kungl. Lantbruksstyrelsens vägnar:
Albert Smith.

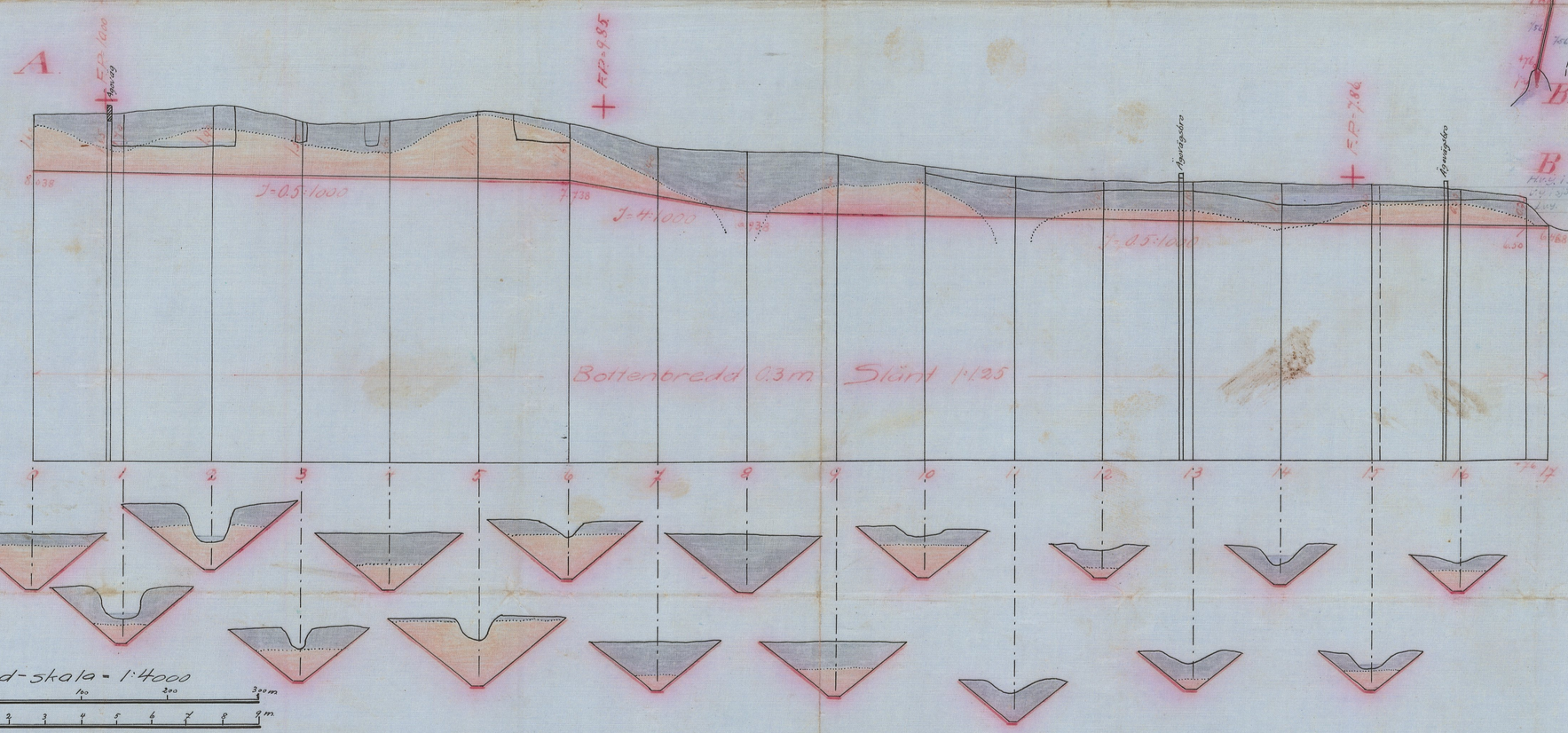

Längd-skala = 1:4000

Höjd- och sektionsskala = 1:100

Förslag till ägovägsbro vid 12+86 och 15+88

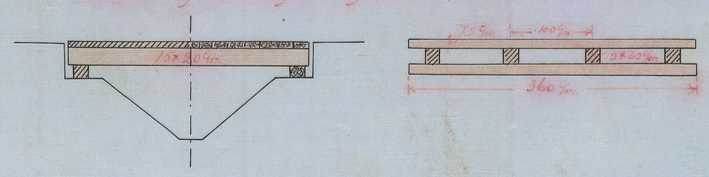

Förslag till ägovägstrumma vid 0+81

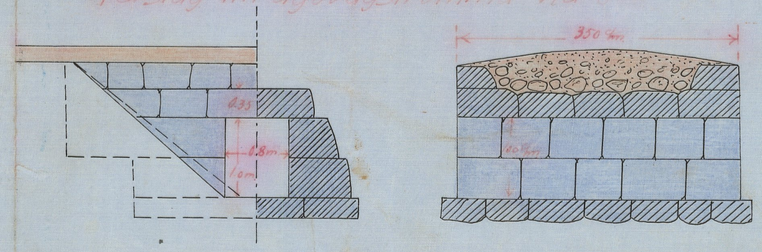

Skala = 1:50

Nr 296 Kristianstad 1/1 1 1*0299
Nr 296 Kristianstad 1/1 1 1*0299
Nr 296 Kristianstad 1/1 1 1*0299

L 1*0299
2835

Handlingar 1895 röranде Björkhills dikningsföretag

upprättade vid syn enligt vattenlagen år 1924.

Inkom till
K. Landtbruksstyrelsen
den 30 JAN 1925

Avskrift. Protokoll, hållet vid syneförrättning enligt vattenlagen angående torrläggning av mark till Björkhult i Örkeneds socken av Kristianstads län.

År 1924 den 15 maj inställde sig undertecknad statens lantbruksingenjör i Björkhult för att på grund av länsstyrelsens förordnande verkställa syneförrättning enligt vattenlagen angående torrläggning av mark till Björkhult i Örkeneds socken av Kristianstads län. På grund av personliga kalleker hade till sammanträde infunnit sig

Henry Jönsson för 1/4 mtl. Björkhult
Ture Persson för 1/4 " "

såsom godemän: Sven Jönsson, Kruseboda och Per Svensson, Nedraryd, vilka båda avlagt föreskriven ed.

§ 1.

Det för undertecknad utfärdade förordnandet samt ansökan därom upplästes (bil. 1).

§ 2.

På därom framställd fråga uppades ej någon jävsanmärkning mot syneinännen,

ej häller visste sig dessa stå i jävsförhållande till sakägare.

§ 3.

Det upplystes, att sökanden Nils Persson i Torsäng sålt sitt hemman 1/4 mtl. nr. 1 Björkhult till Ture Persson. Ture Persson förklarade sig vilja göra gemensam sak med sökanden. I anledning härav uppsattes följande föreningshandling (bil. 2), som undertecknades av Ture Persson och bestyrktes genom synemännens underskrift.

§ 4.

Sökanden yrkade floddikes upptagande genom och från s. k. Bastumossen till sådana dimensioner, att hans därstädes belägna odlingar kunde torrläggas till lagenligt djup för åker, samt att de, som av företaget tillskyndades nytta, skulle deltaga i kostnaderna enligt lag.

§ 5.

Henry Jönsson var ej intresserad av företaget, enär han ej tänkte verkställa några odlingar vid diket ifråga.

§ 6.

Förrättningsmannen kungjorde, att synemännen omedelbart efter sammanträdet

komme att vidtaga för ärendets vidare behandling nödiga undersökningar och värderingar samt att nytt sammanträde komme att hållas på samma plats torsdagen den 22 innevarande maj månad kl. 11 f.m., till vilket sammanträde inga andra kalleker än detta meddelande komme att utgivas.

§ 7.

Då intet vidare förekom, upplästes dagens protokoll och slöts sammanträdet.

Ort och tid som ovan

Lennart Hohnström
statens lantbruksingenjör
Sven Jönsson Per Svensson

År 1924 den 22 maj.

Denna dag sammanträdde åter förenämnda synemän i Björkhult, varvid följande sakägare tillstädeskomma:
Ture Persson, Björkhult.

§ 8.

Förrättningsmannen framlade och förklarade det upprättade dikningsförslaget samt uppläste hävdeförteckning, ägobeskrivning och värderingslängd i sammandrag (bif. 3) kostnadsberäkning (bif. 4) och kostnadsfördelningslängd (bif. 5).

§ 9.

Synemännen avgåvo sitt så lydande utlåtande (bif. 6).

§ 10.

Jämlikt föreskrifterna i vattenlagens kap. 10 § 72 utsågo synemännen Ture Persson, Björkhult pr Gylsboda att i föreskriven ordning utfärda kallelse till sammanträde för styrelseval och skulle Ture Persson mottaga och förvara till företaget hörande handlingar och ritningar.

§ 11.

Till styresman för företaget utsågs Ture Persson, Björkhult.

§ 12.

Räkningar ang. förrättningskostnaderna bifogades protokollet som bilagor 7 och 8.

§ 13.

Då intet vidare förekom, förklarades förrättningen avslutad och upplästes dagens protokoll.

Ort och tid som ovan

Lennart Holmström

statens lantbruksingenjör.

Sven Jönsson Per Svensson

Bif. 1.

Till Länsstyrelsen i Kristianstads län

Prot. A nr 271 - 1923.

Härmed anhålles vördsamt om förordnande för behörig förrättningsman att i enlighet med gällande lag verkställa syn å avloppsdike från vattenberörda ägor till nr 1 Björkhult i Örkeneds socken, Kristianstads län.

Samtliga av företaget berörda torde först av förrättningsmannen kunna med säkerhet angivas.

Kristianstad den 19 dec. 1922.

Nils Persson

Torsäng pr Bjärlöv

Bevittnas

L. Kullman Anders Bendz

Resolution.

Jämlikt 10 kap. 33 § vattenlagen förordnar länsstyrelsen statens lantbruksingenjör Lennart Hohnström att i enlighet med föreskrifterna i ovan åberopade lag, därest laga hinder ej möter, verkställa den uti bilagda ansökan påkallade förrättning, skolande sökanden tillställa förrättningsmannen detta förordnande.

Kristianstads landskansli
den 17 mars 1923.
Louis De Geer
Ivar Schalin

Bif. 2.

Undertecknad förenar mig härmed med Nils Persson i Torsäng i hans ansökan om syneförrättning enligt vattenlagen angående torrläggning av mark till Björkhult i Örkeneds socken Kristianstads län. Björkhult den 15 maj 1924.

Ture Persson
ägare av 1/4 mtl. nr 1 Björkhult.

Att Ture Persson frivilligt och i vår närvaro undertecknat förestående föreningshandling betyga
Lennart Holmström
statens lantbruksingenjör
Sven Jönsson Per Svensson

Bif. 3.

Areal								Nuvarande värde			Blivande värde			Förbättringsvärde		
Åkér		Äng och Odlingsmark		Annan duglig mark		Impediment och högl. mark		pr har	pr ägofigur		pr har	pr ägofigur		pr har	pr ägofigur	
Har	ar	Har	ar	Har	ar	Har	ar	Kr.	Kr.	öre	Kr.	Kr.	öre	Kr.	Kr.	öre
7		8		9		10		11	12		13	14		15	16	

Vårdeförteckning, ågobeskrivning och värderingslängd över vattenskadad mark till Björkhult i Örkeneds socken, Kristianstads län, upprättad vid syneförrättning enligt vattenlagen år 1924.

Socken, by och hemman	Registernummer	Littera å kartan	Hemmanstal	Ägofigurens nummer	Delägares namn, hemvist m. m. samt ägobeskrivning.
1	2	3	4	5	6
Björkholt	1:2	F	1/4		Henry Jönsson
				1	äng
				2	"
				3	"
				4	"
				5	"
				6	väg inp.
				7	" "
					Summa
Björkholt	1:5	B	1/4		Ture Persson
				8	väg inp.
				9	" "
				10	höstsäd mark "
				11	" " "
				12	" " "
				13	åker och gammal åker
				14	åker
				15	"
				16	"
				17	"
				18	"
				19	"
				20	"
				21	"
				22	"
				23	"
				24	"
				25	"
				26	"
					överföres

Areal								Nuvarande värde			Blivande värde			Förbättringsvärde		
Åker		Äng och Odlingsmark		Annan duglig mark		Impediment och högl. mark		pr har	pr ägofigur		pr har	pr ägofigur		pr har	pr ägofigur	
Har	ar	Har	ar	Har	ar	Har	ar	Kr.	Kr.	öre	Kr.	Kr.	öre	Kr.	Kr.	öre
7		8		9		10		11	12		13	14		15	16	
		0	05,0					300	15	-	500	25	-	200	10	-
		0	30,0					300	90	-	500	150	-	200	60	-
		0	08,5					180	15	30	300	25	50	120	10	20
		1	15,0					250	287	50	500	575	-	250	287	50
		1	45,0					180	261	-	300	435	-	120	174	-
						0	02,5									
						0	02,6									
		3	03,5			0	05,1		668	80		1210	50		541	70
						0	02,2									
						0	02,4									
						0	10,5									
						0	01,8									
						0	00,3									
0	38,3							210	80	43	700	268	10	490	187	67
0	12,0							360	43	20	1200	144	-	840	100	80
0	04,0							360	14	40	1200	48	-	840	33	60
0	05,0							360	18	-	1200	60	-	840	42	-
0	05,3							360	19	08	1200	63	60	840	44	52
0	05,8							360	20	88	1200	69	60	840	48	72
0	07,7							360	27	72	1200	92	40	840	64	68
0	05,9							360	21	24	1200	70	80	840	49	56
0	04,5							360	16	20	1200	54	-	840	37	80
0	28,3							360	101	88	1200	339	60	840	237	72
0	10,0							360	36	-	1200	120	-	840	84	-
0	09,6							360	34	56	1200	115	20	840	80	64
0	09,9							360	35	64	1200	118	80	840	83	16
0	09,3							360	33	48	1200	111	60	840	78	12
1	55,6					0	17,2		502	71		1675	70		1172	99

Socken, by och hemman	Registernummer	Littera å kartan	Hemmanstal	Ägofigurens nummer	Delägares namn, hemvist m. m. samt ägobeskrivning.
1	2	3	4	5	6
					Överförd
				27	åker
				28	"
				29	"
				30	"
				31	"
				32	"
				33	"
				34	"
				35	äng
				36	skog
				37	äng
				38	skog
				39	"
				40	äng
				41	skog
				42	äng
				43	skog
				44	äng
				45	skog
				46	äng
				47	"
				48	skog
				49	"
				50	"
				51	"
				52	"
				53	"
				54	"
				55	äng
					Överförd

Areal								Nuvarande värde			Blivande värde			Förbättringsvärde		
Åker		Äng och Odlingsmark		Annan duglig mark		Impediment och högl. mark		pr har	pr ägofigur		pr har	pr ägofigur		pr har	pr ägofigur	
Har	ar	Har	ar	Har	ar	Har	ar	Kr.	Kr.	öre	Kr.	Kr.	öre	Kr.	Kr.	öre
7		8		9		10		11	12		13	14		15	16	
1	55,6					0	17,2		502	71		1675	70		1172	99
0	09,5							360	34	20	1200	114	-	840	79	80
0	08,7							360	31	32	1200	104	40	840	73	08
0	08,4							360	30	24	1200	100	80	840	70	56
0	07,3							360	26	28	1200	87	60	840	61	32
0	06,4							360	23	04	1200	76	80	840	53	76
0	02,2							360	7	92	1200	26	40	840	18	48
0	68,0							240	163	20	1080	734	40	840	571	20
0	03,5							840	29	40	1200	42	-	360	12	60
		0	33,5					200	67	-	500	167	50	300	100	50
		0	13,5					240	32	40	300	40	50	60	8	10
		0	23,9					200	47	80	500	119	50	300	71	70
		0	85,0					200	170	-	400	340	-	200	170	-
		0	10,0					240	24	-	300	30	-	60	6	-
		0	26,8					150	40	20	500	134	-	350	93	80
		0	58,5					120	70	20	400	234	-	280	163	80
		0	08,5					150	12	75	500	42	50	350	29	75
		0	16,0					60	9	60	100	16	-	40	6	40
		1	40,0					200	280	-	500	700	-	300	420	-
		0	36,6					200	73	20	400	146	40	200	73	20
		0	03,0					200	6	-	400	12	-	200	6	-
		0	41,0					120	49	20	400	164	-	280	114	80
		0	38,4					50	19	20	100	38	40	50	19	20
		0	24,4					30	7	32	100	24	40	70	17	08
		0	31,2					70	21	84	100	31	20	30	9	36
		0	53,8					50	26	90	100	53	80	50	26	90
		0	40,2					50	20	10	100	40	20	50	20	10
		0	27,8					10	2	78	~~100~~ 90	25	02	80	22	24
		0	28,0					20	5	60	100	28	-	80	22	40
		1	42,0					90	127	80	300	426	-	210	298	20
2	69,6	8	82,1			0	17,2		1962	20		5775	52		3813	32

Socken, by och hemman	Registernummer	Littera å kartan	Hemmanstal	Ägofigurens nummer	Delägares namn, hemvist m. m. samt ägobeskrivning.
1	2	3	4	5	6
					överfört
				56	äng
				57	skog
				58	äng
				59	skog
				60	äng
				61	skog
				62	äng
				63	skog
				64	mosse
				65	"
					Summa
Björkhult	1^{17}	C	65/4096		Pontus Nilsson
				66	äng
				67	"
					Summa
Sammandrag.					
Björkhult	1^{2}	A	1/4		Henry Jönsson
"	1^{3}	B	1/4		Ture Persson
"	1^{17}	C	65/4096		Pontus Nilsson
					Summa

Areal								Nuvarande värde			Blivande värde			Förbättringsvärde		
Åker		Ang och Odlingsmark		Annan duglig mark		Impediment och högl. mark		pr har	pr ägofigur		pr har	pr ägofigur		pr har	pr ägofigur	
Har	ar	Har	ar	Har	ar	Har	ar	Kr.	Kr.	öre	Kr.	Kr.	öre	Kr.	Kr.	öre
7		8		9		10		11	12		13	14		15	16	
2	69,6	8	82,1			0	17,2		1962	20		5775	52		3813	32
		0	65,0					80	52	-	200	130	-	120	78	-
		0	31,0					80	24	80	100	31	-	20	6	20
		0	99,8					40	39	92	~~200~~ 160	159	68	120	119	76
		1	24,0					75	93	-	150	186	-	75	93	-
		0	09,4					80	7	52	~~200~~ 180	16	92	100	9	40
		0	74,0					40	29	60	~~200~~ 140	103	60	100	74	-
		0	86,0					20	17	20	~~200~~ 140	120	40	120	103	20
		0	34,0					60	20	40	~~150~~ 105	35	70	45	15	30
		2	80,0					15	42	-	30	84	-	15	42	-
		5	79,0					18	104	22	30	173	70	12	69	48
2	69,6	22	64,3			0	17,2		2392	86		6816	52		4423	66
		0	32,0					20	6	40	~~200~~ 120	38	40	100	32	-
		0	17,2					40	6	88	~~200~~ 140	24	08	100	17	20
		0	49,2						13	28		62	48		49	20
		v 3	03,5			0	05,1		668	80		1210	50		v 541	70
v 2	69,6	v 22	64,3			0	17,2		2392	86		6816	52		v 4423	66
		0	49,2						13	28		62	48		49	20
2	69,6	26	17,0			0	22,3		3074	94		8089	50		5014	56

Björkhult den 22 maj 1924.

Lennart Holmström
statens lantbruksingenjör

Ivan Jönsson Per Ivansson

Socken, by och hemman	Registernummer	Littera å kartan	Hemmanstal	Ägofigurens nummer	Delägares namn, hemvist m. m. samt ägobeskrivning.
1	2	3	4	5	6

Bif. 4.

Kostnadsberäkning för nygrävning av floddike från vattenskadad mark till Björkhult i Örkeneds socken av Kristianstads län upprättad vid syn enligt vattenlagen år 1924.

Läge	Längd	Arbete och material	Antal	Pris	Kostnad kr.	Kostnad öre	Summa kostnad kr.	Summa kostnad öre
1	2	3	4	5	6	7	8	9
0-7	700	Schaktning av torvdy och rötter kbm	1400	0,50	700	-		
		" " grus och stor sten "	1350	1,75	2362	50		
7-17	1000	" " torv och mossdy "	1750	0,40	700	-		
		" " grus och sten	340	1,25	425	-	4187	50
0+81		Ägovägstrumma av sten, enf. ritning:	4840					
		undergrund kbm	3	10.-	30	-		
		front och sidomurar samt däck	10	15.-	150	-		
		schaktning utöver dikessektionen, fyllning och vägbanans iordningsställande			20	-	200	-
12+86		Ägovägsbro av trä, enf. ritning:						
		virke kbm	1,45	70	101	50		
		spik m. m.			8	50	110	-
15+83		Ägovägsbro av trä som ovan					110	-
		För oförutsedda fall, arbetets tillsyn m. m. tillägges ca 10% av förestående summa					462	50
		Summa kostnad					5070	-

Björkhult den 22 maj 1924.

Lennart Holmström

statens lantbruksingenjör.

Bil. 5.

Kostnadsfördelningslängd vid nygrävning av floddike från vattenskadad mark till Björkhult i Örkeneds socken av Kristianstads län upprättad år 1924.

Hemmanets					Fördelningstal			Beräknad diknings-kostnad		Förrättnings-kostnad	
littera å synkarton	register nummer	mantal	namn	ägare	i förhättringsvärden kr.	öre	i procenttal	kr.	öre	kr.	öre
1	2	3	4	5	6	7	8	9	10	11	12
F	1^{2}	1/4	Björkhult	Henry Jönsson	541	70	10,803	547	71	51	99
B	1^{3}	1/4	"	Ture Persson	4423	66	88,210	4472	25	424	56
C	1^{17}	65/4096	"	Pontus Nilsson	49	20	0,987	50	04	4	75
				Summa	5014	56	100,000	5070	-	481	30

Björkhult den 22 maj 1924.
Lennart Holmström
statens lantbruksingenjör
Sven Jönsson Per Svensson

Bil. 6.

Utlåtande

avgivet vid syneförrättning enligt vattenlagen angående nygrävning av floddike för torrläggning av vattenskadad mark till Björkhults by i Örkeneds socken, Kristianstads län.

1º. Företaget som avser nygrävning av floddike från åker och odlingsmark är enligt synemännens uppfattning att hänföra till dikning. Mot företagets utförande på sätt i detta utlåtande närmare angives finnes enligt synemännens förmenande ej något laga hinder.

2º. Företagets utsträckning är beroende av sökandens i syneprotokollets § 4 anteckna de yrkanden samt förefintliga fallförhållanden och omfattar syneförrättningen i anledning härav den dikessträcka, som å hithörande plankarta markeras med röda linjer och bokstäverna A-B.

3º. Den vattenskadade mark, som av företaget tillskyndas båtnad, är avfattad å hithörande plankarta. Såsom betalningsskyldig till företaget anses all mark, vars torrläggning till 1,2 me-

ters djup är beroende av dikningen och som genom denna vinner möjlighet till förbättrad torrläggning d.v.s. all mark, belägen under en kurva, avvägd till 1,2 meters höjd över vanligt medelvattenstånd i diket med tillägg för behövlig höjdskillnad mellan detta vattenstånd och eventuella täckdikesögon samt för fall åt sidorna mot diket räknat, vilket fall beräknats lika med markytans, dock ej överstigande 1,5 : 1000.

4º Den i föreliggande fall uppkommande båtnaden består i höjning av jordens alstringsförmåga.

Enär jordägarnes deltagningsskyldighet i företaget är beroende av den värdeförändring som tillskyndas jorden genom företagets utförande, har denna värdeförändring måst utrönas. För detta ändamål hava synemännen åsatt varje ägofigur ett värde som i kronor uttrycker jordens värde efter företagets utförande.

Vid denna värdering har hänsyn tagits till jordens naturliga beskaffenhet såväl till matjord som alv samt till dess belägenhet men ej till jordens

mer eller mindre goda bruk-
ning och därav uppkommande
större eller mindre värtkraft.

Jordens värde före företa-
gets utförande anse synemån-
nen vara i det stora hela en
produkt av dess värde i fullt
torrlagt skick och den större
eller mindre grad av försumpa-
ning, jorden lider av. Jord, som
ligger i jämnhöjd med eller
under den försumpande vat-
tenytan, har grad 0,0, anses så-
lunda för närvarande sakna
värde; jord, som ligger i jämn-
höjd med eller högre än kurvan
för den vattenskadade marken,
har grad 1,0, d.v.s. dess värde före
och efter företagets utförande
sammanfalla.

Höjdskillnaden mellan
den försumpande vattenytan
och kurvan delas i tio höjdgrader
med sinsemellan lika höjd-
skillnad. Varje ägofigurernas
höjdläge motsvaras alltså av en
viss försumpningsgrad. Denna
är uträknad för varje figurs
medelhöjd. Genom reduktion
av ägofigurernas blivande värde
med denna för varje ägofigur
uträknade grad erhålles ägofigu-
rens nuvarande värde. Skillna-
den mellan dessa två värden

motsvarar den genom företagets utförande uppkommande förbättringen. Denna är uträknad för varje ägolott och återfinnes i värderingslängdens kolumner 15 och 16.

Av tekniska och ekonomiska skäl erhålla vissa ägofigurer ej möjlighet till full torrläggning. Dessas blivande värde, reduceradе i förhållande till torrläggningsgrad utmärkes i värderingslängden med röda siffror.

5°. För att den beräknade jordförbättringen skall kunna ernås, måste dikningsarbetet verkställas i full överensstämmelse med förslaget, som är upprättat med hänsyn tagen till framrinnande vattenmängd, markens lutningsförhållanden, regleringsarbetenas ändamål m. m.

Nederbördsområdet överstiger ej 150 hektar och inverkar ej ökande på de av praktiska hänsyn valda dimensionerna, nämligen en bottenbredd av 0,3 meter, en sidolutning av 1 : 1,25 samt ett på grund av terrängens beskaffenhet väclande djup, som närmare framgår av profilritningarne. För övrigt hänvisas

beträffande läge, djup m. m. till plan-, profil- och sektionsritningar samt till kostnadsberäkningen.

6º. Företaget medför byggandet av en ägovägstrumma av sten samt två ägovägsbroar av trä, till vilka förslagsritningar upprättats. Dessa byggas på dikningsskyldigas bekostnad men underhållas av den eller de personer, för vilkas räkning och bekvämlighet de uppföras.

7º. På grund av företagets beskaffenhet anse synemännen skäligt bestämma, att inga jord- eller andra ersättningar skola utgå.

8º. Företaget är jämlikt bestämmelserna i vattenlagens kap. 7, §§ 23-27 att betrakta såsom en samfällighet, inom vilken var och en jordägare är betalningsskyldig i förhållande till den förbättring, hans jord beräknats kunna erhålla genom företagets utförande. Till grund för alla med företaget förenade kostnader, av vad slag de vara må, skall därför läggas de genom företagets utförande uppkommande förbättringsvärdena såsom dessa finnas angivna i värderingslängden, dock

med de inskränkningar i betalningsskyldigheten, som följa av bestämmelserna i vattenlagens kap. 7 § 27.

I kostnadsfördelningslängden finnes med iakttagande härav angivet vars och ens deltagningsskyldighet i förbättringsvärden och procenttal samt den kostnad, som i enlighet med det upprättade kostnadsförslaget åligger varje sakägare.

9º. Företaget, som är beläget inom Skrälvåns nederbördsområde nr 87, skall benämnas "Björkhults dikningsföretag av år 1924".

Dess angelägenheter skola handhavas av en styrelse, som väljes på allmänt sammanträde med sakägarne enligt föreskrifterna i vattenlagens kap. 7:64.

Styrelsens åliggande äro:

att jämlikt föreskrifterna i vattenlagens kap. 7:62 anmäla styrelseval hos länsstyrelsen;

att å offentlig auktion försälja arbetet åt kompetent person på förenånligaste sätt;

att själv och genom tillkallande av sakkunnig person övervaka arbetets utförande i full överensstämmelse med det fastställda förslaget;

att verkställa behövliga utdebiter

ringar och fördelningar av kostnaderna;
att föra räkenskaper över arbetet och årligen redovisa dessa för delägarne;
att genom kringsänd kallelselista, å vilken kallade delägare teckna sina namn eller på annat i vattenlagens 7 kap. 64 § fastställt sätt senast åtta dagar i förväg, vid behov, dock minst en gång årligen kalla delägarne till sammanträde för gemensamma angelägenheters dryftande.
att ombesörja dikets vidmakthållande och uppränsning å årstid, då växande gröda därav minst tager skada, samt
att i övrigt vidtaga alla åtgärder, som kunna befrämja arbetets verkställande och vidmakthållande.
10º. Beträffande arbetets utförande stadga synemännen:
att arbetet må påbörjas när
1) denna syneförrättning vunnit laga kraft;
2) länsstyrelsen jämlikt föreskrifterna i vattenlagens kap. 7:62 underrättats om styrelseval;
att arbetet skall vara färdigt inom tre år efter det förrättningen vunnit laga kraft;
att arbetet skall anses lagligen

avslutat, då godkännande av-
syningsbevis lämnats av statens
lantbruksingenjör eller den han
i sitt ställe sätter och detta
bevis blivit å gemensamt sam-
manträde för delägarne upp-
läst;
att arbetet skall utföras i full
överensstämmelse med det
upprättade förslaget, dock att
mindre ändringar, som ej be-
röra torrläggningsdjupet eller
vattnets beräknade avrinning
må under arbetets utförande
verkställas, så framt dessa gil-
las av därav beroende sakägare
samt erhålla statens lantbruks-
ingenjörs skriftliga godkänn-
ande;
att den uppkastade dikesjorden
vid öppet dike ej må läggas
närmare dikeskanten än 1,0
meter eller med brantare lut-
ning mot marken än 1:1 samt
att jordvallarne skola genom-
gräves för ytvattnets framsläp-
pande, där detta har benägenhet
att samlas för att rinna ut i
öppna diket eller öppna diken
tillstöta;
att stenar av mer än mansbör-
das storlek ej må läggas i dikes-
vallarne, så att dessas utspri-
dande med mullskopa försvå-

Kungl. Lantbruksstyrelsen.

D.nr 1895/25.

Till

Statens Lantbruksingenjör L. Holmström.

Vid granskning i Kungl. Lantbruksstyrelsen av Edert förslag rörande "Björkhults dikningsföretag av år 1924" i Örkeneds socken av Kristianstads län har detsamma funnits böra kompletteras med angivande å plankartan av de utav företaget berörda hemmanens jordregisternummer i enlighet med Lantbruksstyrelsens cirkulär A 15 den 17 april 1924.

Enär grävningstabell icke synes vara bifogad handlingarna, och i dessa hänvisas beträffande dikesdimensionerna till bland annat sektionsritningarna, synes dikets dagbredd böra angivas å dessa senare.

./. Medföljande, till förslaget hörande 2 häften handlingar och 1 ritning torde efter verkställd komplettering i ovannämnda avseenden hit återställas. Stockholm den 9 oktober 1925.

På Kungl. Lantbruksstyrelsens vägnar

ras;
att den, som åtagit sig arbetet, ej må erhålla slutlikvid förrän arbetet i sin helhet godkänts av statens lantbrukningenjör eller den han i sitt ställe sätter.

11º. Bänsning av diket skall ske årligen och så ofta behovet det påkallar. Skadas dikesslänt av betande kreatur, skall densamma återställas i förslagsenligt skick av kreaturens ägare eller på dennes bekostnad.

12º. Kostnaderna för denna syneförrättning skola vid förrättningens avslutande av sökandena förskjutas men gäldas av samtliga sakägare, på sätt i detta utlåtande föreskrives, om företaget kommer till utförande.

13º. Är någon missnöjd med åtgärd eller beslut under denna syneförrättning eller med detta synemännens utlåtande ingive inom sextio dagar, från den dag förrättningen ~~förrättningen~~ förklarats avslutad sina till Söderbygdens vattendomstol i Stockholm ställda besvär. I besvären skola fullständigt nyrtagas klagandens alla påståenden och skälen därför och skola vid besvären fogas de handlingar,

klaganden vill åberopa till stöd för ändringssökandet. Besvären skola ingivas i tre exemplar. Björkhult den 22 maj 1924.

Lennart Holmström
statens lantbruksingenjör
Sven Jönsson Per Svensson

Bil. 7.

ARVODESRÄKNING

för syneförrättning enligt 10 kapitlet vattenlagen angående Björkholms dikningsföretag av år 1924

upprättad enligt nedanstående §§ i lantbruksingenjörstaxan av den 31 december 1920.

År och månad	*dag*	*Arbete*	*Antal*	*à kr.*	*Kr.*	*öre*	*Kr.*	*öre*
1	2	3	4	5	6		7	
		Kallelser och kungörelser, *§ 5,* st.	5	0,50			2	50
		Ägomätning 1:4000, *§§ 6—9,*						
		a) mätningsområdets gränser enl. tariff I,						
		1) i åker, raklinje km.		1,50				
		kroklinje „		3,00				
		i annan mark, raklinje „		3,00				
		kroklinje „	5,4	6,00	32	40		
		2) strandsträckor utefter mindre vattendrag, bredd 10—15 meter „						
		i åker, raklinje „		1,00				
		kroklinje „		2,00				
		i annan mark, raklinje „		2,00				
		kroklinje „		5,00				
		3) strandsträckor utefter sjö och vattendrag med bredd över 15 m.						
		i åker, raklinje km.		3,00				
		kroklinje „		5,00				
		i annan mark, raklinje „		5,00				
		kroklinje „		11,00				
		b) mätningsområdets ägofigurer enl. tariff II						
2,696		*har åker, medelareal* 0,12 har	2,696	2,02	5	44		
		ägofigurer st.	22	0,05	1	10		
26,170		*har äng och odlingsmark, medelareal* 0,68 har	26,170	0,42	11	05		
		ägofigurer st.	38	0,26	9	88		
		har annan mark, medelareal har						
		ägofigurer st.						
0,223		*har impediment och höglänt mark medelareal* 0,03 har	0,223	0,78		17		
		ägofigurer st.	7	0,05		35		
		S:a 29,089 *har* *S:a* 67 st.						
		c) inmätning av vattenavlopp (utan samband med avmätning av kringliggande mark) enl. tariff III m. en medelbredd av m.						
		i åker o. d., raklinje km.						
		kroklinje „						
		i annan mark raklinje „						
		kroklinje „						
		Överföres			60	39	2	50

1	2	3	4	5	6		7	
		Överfört			60	39	2	50
		d) 1:sta regalarket			4	—		
		övriga regalark st.		1,00			64	39
1923		**Avvägning:**						
juli	11-14	a) avvägning, längdmätning o. d. § 44, mom. 4 dagar	3	12,00	36	-		
		b) ytavvägning, § 11, mom. 1, tariff IV						
		i öppen mark, medelantal 4,4 punkter pr har har	2,696	0,52	1	40		
		avvägda punkter st.	12	0,04		48		
		i annan mark, medelantal 6 punkter pr har har	26,17	1,04	27	21		
		avvägda punkter st.	162	0,08	12	96		
		c) begränsningskurva, § 11, mom 2:						
		i öppen mark km.		2,50				
		i annan mark „	4	5,00	20	-	98	05
		Arealuträkning, § 13, tariff V,						
		67 ägofigurer, medelareal 0,43 har st.	67	0,05	3	35		
		Härdeförtrekning har	29,089	0,10	2	90	6	25
		sid.	3	0,75			2	25
		Ägobeskrivning, § 14,						
		ägofigurer st.	67	0,03			2	01
1924		**Markvärdering,**						
maj	15	a) uppskattning och värdering, § 44, mom 5 dagar	0,5	12,00	6	-		
		b) gradtabell, kurva, § 17, mom. 1,						
		för första kilometern			4	—		
		för övriga kilometer st.	0,6	1,50		90		
		c) uträkning av värde pr. ytenhet, § 17, mom 2						
		värdetal st.	60	0,06	3	60		
		d) uträkning av förbättringsvärdet, § 18						
		ägofigurer st.	60	0,12	7	20	21	70
		Längdprofil § 20,						
		a) uppritning enl. tariff VI,						
		1) nytt avlopp km.		~~6,50~~				
		2) befintligt avlopp „	1,7	3,50 ~~7,00~~	5	95		
		b) antal blad st.	1	3,00	3	-	8	95
		Hydrografisk utredning, § 24,						
		grundbelopp			2	—		
		tillägg km.²		0,02			2	-
		Dimensionsberäkning, § 25,						
		a) öppet avlopp, grundbelopp			3	50		
		tillägg för särskild beräkning,						
		dels km.		1,00				
		„ för våta sektionsarean vid h. v. y. 0,50 kr. pr m²						
		nämligen m² sektion på km.						
		„ „ „ „						
		„ „ „ „						
		Överföres			3	50	208	10

1	2	3	4	5	6		7	
		Överfört			3	50	208	10
		b) täckt ledning,						
		1) inre diameter intill 20 cm. ..... *km.*		6,00				
		2) „ „ över „ ..... „		10,00			3	50
		***Tvärsektion** § 22,*						
		vid upptagning av nytt avlopp ..... *st.*	1	0,15		60		
		„ utvidgning av befintligt avlopp ..... „	12	0,25	3			
		tillägg för m² av våta sektionsarean vid h. v. y.						
		nämligen .....*m² för* ..... *st.*						
		„ „ ..... „						
		„ „ ..... „						
							3	60
		***Inritning å plankartan av avlopp och vallar,** § 27,*						
		grundbelopp			1	—		
		tillägg för varje cm. verkligt mått å kartan ..... *cm.*	42,5	0,03	1	27	2	27
		***Arbetsbeskrivning,** § 28.*						
		1:sta sidan			~~3~~	—		
		tillägg för övriga sidor ..... *st.*		2,00				
		***Kostnadsberäkning,** § 29,*						
		a) vid upptagning av nytt avlopp ..... *km.*		2,50				
		därjämte 25 öre pr. m² av våta sektionsarean vid h. v. y.						
		nämligen ..... *m² sektion på* ..... „						
		m² sektion på ..... „						
		m² sektion på ..... „						
		b) vid utvidgning av befintligt avlopp ..... „	1,7	4,00	6	80		
		därjämte 50 öre pr m² av våta sektionsarean vid h. v. y.						
		nämligen:						
		m² sektion på ..... *km.*						
		m² sektion på ..... „						
		m² sektion på ..... „						
		c) av kostnadsförslagets slutsumma 0,1 % (broar inberäknat)			5	07	11	87
		***Förslag till brobyggnad,** § 34,*						
		a) enkel bro,						
		1) kostnadsberäkning ..... *st.*	1	3,00	3	-		
		2) ritarbetet ..... „	1	3,00	3	-		
		b) annan bro i två projektioner,						
		1) dimensionsberäkningar ..... *st.*		8,00				
		2) för ritarbetet, 1:— kr. pr. m. teoretisk spännvidd „						
		***Förslag till trumma,** § 36,*						
		a) enkel trumma i 2 projektioner ..... *st.*	1	5,00	5	-		
		b) detaljerad kostnadsberäkning ..... „	1	3,00	3	-	14	-
		Överföres					243	34

1	2	3	4	5	6		7	
		Överfört					243	34
		Införande av höjdsiffror å plankartan, *§ 39,*						
		höjdlägestal ... *st.*	1,74	0,01			1	74
		Utlåtande och betänkande, *§ 43,*						
		sid.	8	3,00			24	-
		Ersättningslängd, *§ 42,*						
		grundbelopp ...			~~1~~	~~50~~		
1924		*varje ersättningsbelopp* ... *st.*		0,25				
maj	15 22	***Sammanträden och upprättande av protokoll,*** *§ 44, mom 1* *dagar*	1,5	12,00			18	-
		Särskild utredning, *§ 44, mom 2,* ... „		12,00				
"	19	***Kostnadsfördelningslängds upprättande,*** *§ 44, mom 14,* ... „	0,5	12,00			6	-
		Utredning å länets lantmäterikontor rörande fastighetsgränser, jordregistnummer o. dylikt, *§ 44, mom 15,* *dagar*		12,00				
		Summa kronor					293	08
		Övriga förrättningskostnader;						
		Lösen av förordnandet jämte kommissionärsarvode ...					7	-
		Annonskostnader ang. sammanträden ...						
		Inbindning av förrättningshandlingarne ...					2	-
		Arvode till biträdande förrättningsmannen ...						
		„ „ „ gode männen enligt egna räkningar					76	20
		Ersättning för hantlangning, materialier o. d. ...					30	-
		Summa kronor					115	20
		Sammandrag.						
		Förrättningsmannens arvode ...					293	08
		Övriga förrättningskostnader ...					115	20
		Summa kronor					408	28

Den, som icke åtnöjes med denna räkning, äger att inom tre månader från nedanstående dag klander därå anställa genom stämning till Östra Göinge *häradsrätt.*

Björkfult *den* 22/5 1924.

Lennart Holmström

Statens lantbruksingenjör.

Att sakägarne erhållit en med denna lika lydande räkning betygar: A. Petersén E. Olsson

Kronor 302,08 *kvitteras:*

Kristianstad *den* 24 maj 1924.

Lennart Holmström

Statens lantbruksingenjör.

ÖREBRO DAGBLADS TRYCKERI

Bil. 8.

LÖSEN

för avskrift av handlingar och kopior av ritningar upprättade för Björkhults Likningsföretag av år 1924

Arbete	Antal	à pris kr.	Kr.	öre	Kr.	öre
1	2	3	4		5	
Kopia av plankartan, § 49,						
1) 1:sta regalarket			7	—		
övriga regalark ... st.		1,75				
2) efter kartans skala och ägofigurernas medelareal. tariff VII,						
skalan 1: 4000, medelareal 0,43 har, ägofigurer, ... st.	67	0,07	4	67		
har	29	0,14	4	06		
höjning för handkopia å ritpapper, 25 %			2	18		
3) insättning av höjdlägestal ... st.	174	0,02	3	48		
„ „ kanaler och diken, grundbelopp			1	75		
tillägg för varje cm. verkligt mått å kartan ... cm.	42	0,05	2	10	25	24
Kopia av längdprofil, tvärsektioner samt förslag till broar och trummor å ritpapper, § 52,						
1) enligt tariff VIII i skala 1: 4000,						
nytt avlopp ... km.		5,00				
ändring av befintligt avlopp ... „	17	6,00	10	20		
2) tvärsektioner, originalritningens belopp med 30 % förhöjning			4	68		
3) broar och trummor, originalritningens belopp med 30 % förhöjning			10	40	25	28
nedsättning för kopia å kalkerväv 25 %						
4) för varje med rubrik, skalor o. d. försett blad						
längdprofilritningar ... st.		3,00				
tvärsektions och broritningar ... „		5,00				
Avskrift av syneförhandlingarne, § 55 ... sid.	30	0,75			22	50
Summa kronor					73	02

Den, som icke åtnöjes med denna räkning, äger att inom tre månader från nedanstående dag klander därå anställa genom stämning till Östra Göings häradsrätt.

Björkhult den 22/5 1924

Lennart Holmström
Statens lantbruksingenjör.

Kronor 73.02 kvitteras:

Kristianstad den 24/5 1924

Lennart Holmström
Statens lantbruksingenjör.

ÖREBRO DAGBLADS TRYCKERI

Förd—

stående avskrift av syne-
protokoll med bilagor
1-8 vidimeras.

Lennart Lommstrin

L_____1*0299

2835

5 FEB 1926

Handlingar
rörande
lån och anslag av allmänna medel till

Björkhults

dikningsföretag
av år 1924.

Anteckning

Genom Kungl. Maj:ts nådiga brev den 4 december 1925 fastställd till efterrättelse vid arbetets utförande.

Stockholm den 31 december 1925
På Kungl. Landbruksstyrelsens vägnar
Albert Smith.

Översiktskarta.

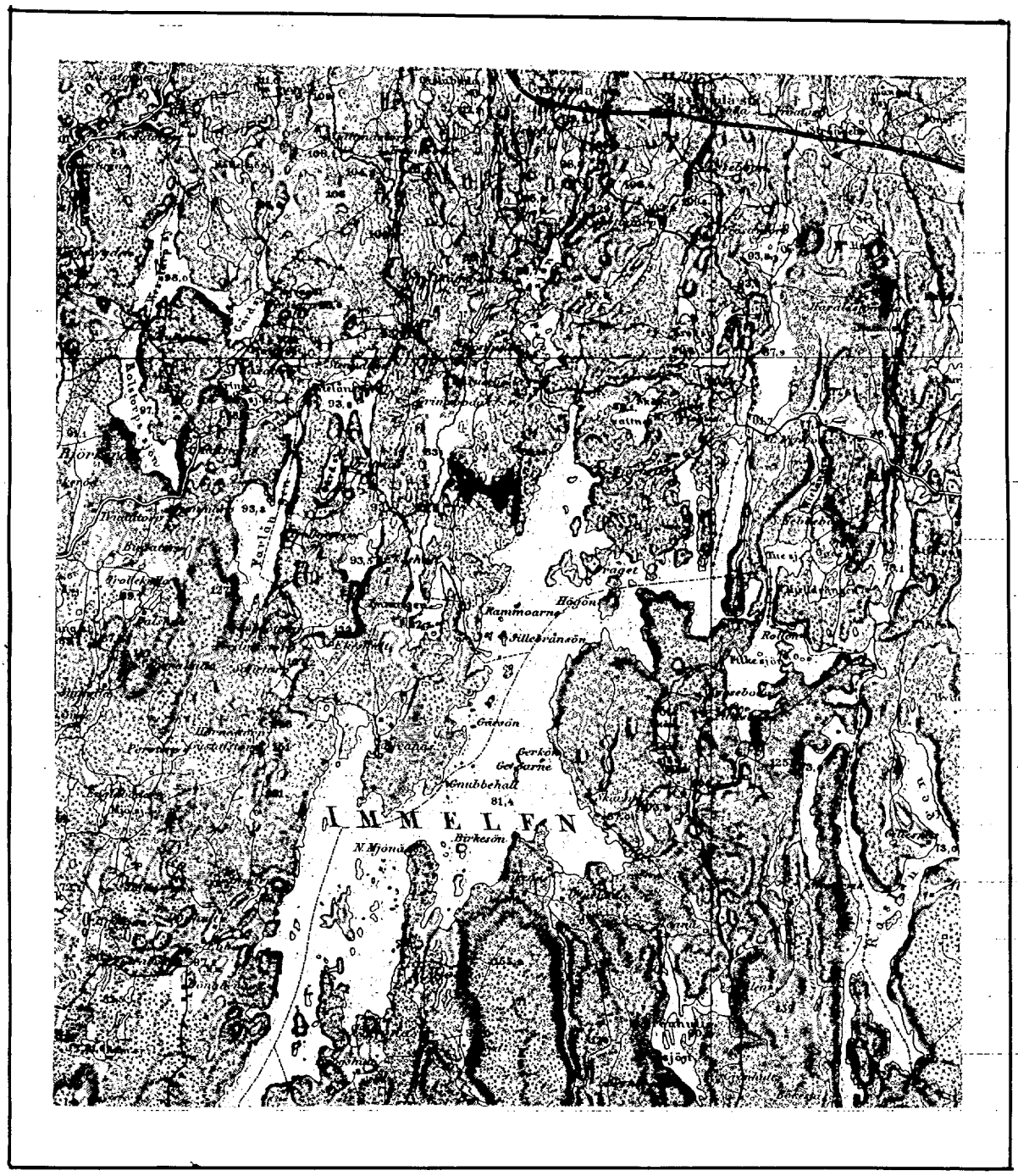

Skala = 1:100000

Avskrift.

Sedan delägarna i "Björkhults dikningsföretag av år 1924" som avser torrläggning av vattenskadad mark till Björkhult i Örkeneds socken, Kristianstads län, förklarat sig vilja söka lån och anslag av allmänna medel till företagets utförande, får jag härmed därom avgiva följande av ritningar och förslag åtföljda

B E T Ä N K A N D E

Företagets ändamål.

Företaget avser torrläggning av vattenskadad åker och odlingsmark.

Belägenhet.

Avdikningsområdet är beläget 9.5 km. söder om Örkeneds kyrka och är å motstående översiktskarta markerat med röd färg.

Föregående rättslig utredning.

Företaget har föregåtts av syneförrättning enligt vattenlagen, verkställd av undertecknad på förordnande av länsstyrelsen. Mot syneförrättningen som slöts den 22 maj 1924 har missnöje ej anmälts, varom bevis bifogas detta betänkande.

Efterföljande utredning grundar sig på de vid denna syneförrättning verkställda undersökningarna och upprättade handlingar, vilka närslutas.

Lån och anslagssökande.

I förening, dagtecknad den 22 maj 1924 hava sakägare överenskommit

att gemensamt hos Kungl. Maj:t göra underdånig ansökan om största möjliga lån och anslag av allmänna medel till företagets utförande /Bil. D/.

Avdikningsområdets beskaffenhet.

Avdikningsområdet omfattar i sin helhet

åker	2.69.6 har
äng	26.17.0 har
Summa	28.86.6 har.

Jordmånen består av väl multnad torvdy på grus och sten.

Vattendrag.

Området avvattnas av öppet dike vars dimensioner äro för små för att marken skall kunna torrläggas.

Vattenavledning.

Företaget innebär nygrävning av avloppsdike i den utsträckning som plan- och profilritningar utvisa.

Vad angår dimensioner och de hydrografiska faktorer som inverka därå så hänvisas till mom. 5 i synemännens utlåtande, intaget som bil. 6 till bifogade avskrift av syneprotokollet.

Brobyggnader.

Företaget medför byggandet av en ägovägstrumma av sten samt 2 ägovägsbroar av trä, till vilka förslagsritningar upprättats.

Odling.

Följande ägofigurer anses lämpliga för odling.

Litt. B fig. 35,37,40,42,44 och 47	2.73.7 har
Summa	2.73.7 har.

Jordförbättring och kostnad.

Den genom företagets utförande uppkommande jordförbättringen, samt kostnaden för arbetet framgår av följande tabell:

		Hela Företaget		Låne-och anslagssökandes andel	
Areal och ägoslag.					
Vid undersökningen					
åker	har	2	69.6	2	69.6
äng m.m.	har	26	17.0	25	67.8
Summa		28	86.6	28	37.4
Efter de föreslagna arbetenas utförande.					
åker, förbättrad	har	2	69.6	2	69.6
åker, nyodlad	har	2	73.7	2	73.7
äng m.m., förbättrad	har	23	43.3	22	94.1
Summa		28	86.6	28	37.4
Jordvärde.					
Efter dikningen	kr.	8089	50	8027	02
Före dikningen	kr.	3074	94	3061	66
Värdeförhöjning.					
Genom dikningen	kr.	5014	56	4965	36
Genom odlingen	kr.	1642	20	1642	20
Summa		6656	76	6607	56
Kostnad.					
För dikningen	kr.	5680	50	5625	71
För odlingen	kr.	1642	20	1642	20
Summa	kr.	7322	70	7267	91

Här ovan angivna siffror för areal, jordvärde och värdeförhöjning genom dikningen äro hämtade ur synehandlingarnas värderingslängd, Bil. 3 till syneprotokollet.

Kostnaden finnes specificerad i synehandlingarnas kostnadsberäkning, Bil. 4 till syneprotokollet, samt i sammandrag till detta betänkande fogade kostnadsförslag Bil. C.

Deltagningsskyldighet.

Denna är reglerad genom bestämmelserna vid syneförrättningen, se synemännens utlåtande Bil. 6 till syneprotokollet.

Hinder mot företaget.

Enär syneförrättningen vunnit laga kraft finnes ej något hinder mot företagets utförande.

Liknande företag i orten.

Närmast belägna med statsmedel understödda liknande företag torde vara, det som avser Sjöarna Farlångens och Vielångens sänkning, Nu avhandlade företag ha ej förut varit föremål för offentlig myndighets prövning.

Beräkning av lån och anslag.

I särskild tabell Bil. Bb har utredning verkställts angående storleken av det lån ur odlingslånefonden och det anslag ur allmänna avdikningsanslaget som författningsenligt torde kunna påräknas och framgår därav, att lånet kan uppgå till 3475.75 kronor och anslaget till 1489.61 kronor.

Tillstyrkan.

Hänvisande till förestående utredning, tillstyrker jag att till utförande av detta företag beviljas lån ur odlingslånefonden med 3475 kronor och anslag ur allmänna avdikningsanslaget med 1490 kronor.

Utförande.

Vid arbetets utförande skall iakttagas vad i synemännens laga kraftvunna utlåtande bestämmes.

Arbetstid.

För avdikningsarbetenas utförande torde böra anslås en tid av två år samt till odlingsarbetena ytterligare fem år.

Kristianstad i jan. 1928

Lennart Holmström
Statens lantbruksingenjör.

Bilagor.

A Tabell

Ba "

Bb "

C Kostnadsförslag

D Föreningshandling

E Diariebevis

F Synehandlingar i ett häfte

G Ritningar i ett blad.

Bil. A

Tabell.

	Hela företaget				Råne och anslagssökandes andel.			
	Areal		Värde		Areal		Värde	
	har	ar	kr.	öre	har	ar	kr	öre
	1		2		3		4.	
I sitt vid undersökningen befintliga tillstånd utgöres avdikningsområdet av								
åker	2	69.6			2	69.6		
äng m.m.	26	17.0			25	67.8		
Summa	28	86.6	3074	94	28	37.4	3061	66
Genom de föreslagna arbetenas utförande beräknas samma område kunna förändras till								
åker, förbättrad	2	69.6			2	69.6		
åker, nyodlad	2	73.7			2	73.7		
äng m.m. förbättrad	23	43.3			22	94.1		
Summa	28	86.6	8089	50	28	37.4	8027	02

Kristianstad i jan. 1925.
Bernart Holmström
Statens Lantbruksingenjör.

Beskrivning och värderingslängd över vattenskadad mark tillhörande m

Hemmanets eller lägenhets				
Lettera å synekartan.	mantal	nummer	namn	innehavare.
1	2	3	4	5
A	1/4	1 2	Björkhult	Henry Jönsson.
B.	1/4	1 3	Björkhult	Ture Persson.

Kristianstad Le
Lennart Holmst
Statens Lantbruks-

Bil. Ba.

danstående läne- och anslagssökandena tillhöriga hemman.

	Areal								Jordförbättringsvärde				
	åker		Till odling föreslagen mark		Annan dugtig mark		Summa		genom anläggningen		genom odling och tegdikning		
											pr. har	å hemmanet eller lägenheten	
	har	ar	har	ar	har	ar	har	ar	kr.	öre	kr.	kr.	öre
	6		7		8		9		10		11	12	
					3	03.5	3	03.5	541	70			
	2	69.6	2	73.7	19	90.6	25	33.9	4.423	66	600	1.642	20
Summa	2	69.6	2	73.7	22	94.1	28	37.4	4.965	36		1.642	20

jan. 1925

om.

ingenjör.

T-a-b-

utvisande låne- och anslagssökandes andel i d

Hemmans eller lägenhets				
bittera å spreckartan	mantal	nummer	namn	innehavare
1	2	3	4	5
A	1/4	1 2	Björkhult	Henry Jönsson.
B	1/4	1 3	Björkhult.	Ture Persson.

Summa

Bil. B 2

e-l-l.

kostnaderna samt låne- och anslagsbelopp.

Förbättrings-värdet		70% av förbättringsvärdet		Deltager i kostnad för: Dikningen		Dåga uppe-förrättningen		Betänkandet		Summa		Anslag		Lån	
Kr.	öre	Kr.	öre	Kr.	öre	Kr.	öre	Kr.	öre	Kr.	öre	Kr.	öre	Kr.	öre
6		7		8		9		10		11		12		13.	
541	70	379	19	547	71	51	99	14	10	613	80	162	51	379	19
4.423	66	3.096	56	4.472	25	424	56	115	10	5.011	91	1.327	10	3.096	56
4.965	36	3.475	75	5.019	96	476	55	129	20	5.625	71	1241 1.489	34 61	3.475	75

Kristianstad i jan 1925.
Lennart Holmström.
Statens Lantbruksingenjör.

Med blått införd ändring har verkställts i Kungl. Lantbruksstyrelsen. Bidragsbeloppet har beräknats med iakttagande därav, att detsamma icke för något ägsområde må överstiga 1/4 av värdeförhöjningen.

Bil. C.

Kostnadsförslag.

Timpenning 70 öre				
Dikesgrävningen			5·070	-
Synekostnad	481	30		
Kostnad för lån och anslag.	129	20	610	50
Kronor.			5·680	50
Odling.				
Odling av 2.73.7 har à 600 kr.			1·642	20
Summa kronor.			7·322	70

Kristianstad i jan. 1925.
Lennart Holmström.
Statens lantbruksingenjör.

Vid arbetsplanens fastställande har kostnaden beräknats till

för vattenavledningen	5680	kronor	50	öre
" odlingen och tegdikningen	1642	"	20	"
Summa	7322	kronor	70	öre

varav sökandenas vattenavledningskostnad 5625 kronor 71 öre.

Stockholm den 31 december 1925
På Kungl. Lantbruksstyrelsens vägnar
Albert Smith.

Bil. D.

Undertecknade delägare i Björkhults dikningsföretag av år 1924 överenskomma härmed att gemensamt hos Kungl. Majt. göra underdånig ansökan om största möjliga lån och anslag av allmänna medel till utförande av nämnda företag; och uppdraga vi åt företagets styresman att å våra vägnar undertecknа alla härför erforderliga handlingar och kontrakt samt att uppbära och handhava oss beviljade statsmedel.

Björkhult den 22 maj 1924.

Ture Persson. Henry Jönsson.

Ture Perssons och Henry Jönssons egenhändiga namnteckning bevittnas:

Orla Magnusson. Bernhard Berntsson.

båda i Björkhult.

Bil. E

ett, såvitt framgår av härslädes fört, vederbörligt diarium, besvär icke inom laga tid anförts mot en enligt nyingift den 22 maj 1924 avslutad syneförrättning angående ett företag, benämnt Björkhults dikningsföretag av år 1924 och avseende torläggning av vattenskadad mark till Björkhults by i Örkeneds socken, Kristianstads län; det varder härmed till bevis meddelat.

Stockholm i Söderbygdens vattendomstols kansli den 12 januari 1925.

Ex. officio:
Halvar Lech.

Förestående avskrift av handlingar tillhörande den av Kungl. Maj:t den 4 dec 1925 fortstående arbetsplanen vidimeras.
Gunnar Johnstrien

/31/

L____1-0299

2835

KONTRAKT.

Sedan Kungl. Maj:t den 4 december 1925 för " Björkhults dikningsföretag av år 1924 " i Örkeneds socken av KRISTIANSTADS LÄN

ej mindre fastställt en av statens lantbruksingenjör L.Holmström i januari 1925 upprättad plan med därtill hörande kostnadsförslag, än även beviljat *dels lån* med tretusenfyrahundrasjuttio (3.470) kronor att utgå från *odlingslånefonden* och *dels* ***statsbidrag*** utan återbetalningsskyldighet med ettusentvåhundrafyrtio (1.240) kronor att utgå från allmänna *avdikningsanslaget,* ha~~r~~ undertecknad~~e~~, som enligt företett protokoll, hållet den 22 maj 1924, av vederbörande intressenter utsetts till styrelse ~~förtroendeman~~ för företaget, med Kungl. Lantbruksstyrelsen, å Kungl. Maj:ts och Kronans vägnar, avslutat följande kontrakt, varigenom jag ~~vi~~ för egen del samt å vederbörande intressenters vägnar åtag~~er~~ och förbind~~er~~ mig ~~oss~~.

1:o) att utföra företaget i noggrann överensstämmelse med den av Kungl Maj:t fastställda arbetsplanen med de ändringar däri, varom Lantbruksstyrelsen efter framställning må besluta,

4. 1925. 1000.

264/25

att vid företagets utförande underkasta mig ~~oss~~ alla de villkor och den kontroll, som av Kungl. Maj:t eller Lantbruksstyrelsen prövas lämpliga och nödiga, samt att gälda alla de av statsmedel icke utgående kostnader, som härav kunna förorsakas,

att påbörja vattenavlednings- och avdikningsarbetet före den 1 juni 1926 ,

att fullborda samma arbete senast den 1 september 1928 ,

att fullborda odlingsarbetet senast den 1 september 1933 ,

att genom egna kontanta tillskott, materialier, arbete eller på annat sätt bestrida, vad utöver för ändamålet beviljade statsmedel kan erfordras för företagets fullbordande, samt

att vederbörligen underhålla det utförda arbetet, vad angår det vattenavlednings- och avdikningsarbete, vartill lån från odlingslånefonden beviljats, så länge någon del av lånet återstår ogulden, samt beträffande det vattenavlednings- och avdikningsarbete, vartill statsbidrag utan återbetalningsskyldighet beviljats, intill dess sådan underhållsskyldighet kan varda andra i laga ordning ålagd eller jag ~~vi~~ från underhållsskyldigheten befriats;

2:o) att i händelse avvikelse, utan därtill erhållet vederbörligt tillstånd, skett från den fastställda arbetsplanen, eller arbetet icke blivit fullbordat inom därför bestämd tid och Lantbruksstyrelsen ej heller meddelat anstånd med detsammas utförande, eller Kungl. Statskontoret skulle finna den säkerhet, som blivit för lånet ställd, icke vidare nöjaktig och ny säkerhet, som av Statskontoret godkännes, icke varder inom bestämd tid avlämnad, eller den bestämda annuiteten icke varder i behörig tid erlagd, låta det ankomma på Kungl. Maj:t att inställa all vidare utbetalning av statsmedel samt att återfordra, vad därav uppburits — beträffande lånet dock endast därest detta icke redan blivit fördelat på vederbörande fastigheter och antecknat i jordeboken — att på en gång eller efter hand inbetalas till Statskontoret inom den tid, som bestämmes av Kungl. Maj:t, ävensom att å sålunda lyftade och återburna medel jämväl erlägga fem procent årlig ränta från lyftningsdagen, till dess återbetalning sker;

3:o) att för den tjänsteman, som av Lantbruksstyrelsen förordnas att verkställa besiktning eller avsyning av arbetet, uppvisa den för företaget fastställda planen med därtill hörande betänkande jämte plan- och profilritningar;

4:o) att ifråga om tid för lyftande av statsmedlen i mån av arbetets fortgång ställa mig ~~oss~~ till efterrättelse vad Lantbruksstyrelsen därutinnan bestämmer, och skall, därest icke Kungl. Maj:t med avseende å särskilda förhållanden prövar skäligt annorlunda förordna, någon del av statsmedlen innestå i Statskontoret, intill dess vattenavlednings- och avdikningsarbetet vederbörligen avsynats och godkänts;

5:o) att vid avslutandet av detta kontrakt till Lantbruksstyrelsen överlämna bestyrkt avskrift av till den fastställda arbetsplanen hörande handlingar och bestyrkt kopia av därtill hörande ritningar för att förvaras i Lantbruksstyrelsens arkiv, ävensom att, därest någon avvikelse från den fastställda planen under arbetets utförande med vederbörlig tillåtelse vidtagits, innan sista delen av statsmedlen lyftas, till Lantbruksstyrelsen överlämna fullständig beskrivning jämte ritning, utvisande huru arbetet i följd av dylik avvikelse utförts;

6:o) att bestrida eller gottgöra alla kostnader, av vad beskaffenhet de vara må, som i följd av de för företaget erhållna statsmedel föranletts Statskontoret;

7:o) att för fullgörande av detta kontrakt ävensom, ifall mot kontraktet brytes, för återbäring av lyftat statsbidrag ställa sådan säkerhet, som av Lantbruksstyrelsen godkännes, samt att för lånet ävensom, ifall mot kontraktet brytes, för återbäring av därav lyftade medel avlämna sådan skuldförbindelse, som av Statskontoret godkännes.

P. M.

D. N:r
23516/26

för utbetalande av statsunderstöd.

Företag: "Björkhults dikn.företag av år 1924" i Örkeneds s:n av

Kristianstads län

Arb. plan: 4/12 25

Kontrakt: 13/2 26

Fullbordas: 1/9 28

Statsbidrag: 1.240

Lån: 3.470

Beräkn. kostnad: 5.680:50

Tillstyrkt utbet. d. 13/2 26 av statsbidrag: 500 kr.

av lån: 1.500 kr.

Utfört arbete enligt Holmström den 15/12 1926

kr. = c:a %

4000 / 4710

2'000 [illegible] av [illegible] = 852

0,85 · 1'240 = 1050
500
550
= 500

0,85 · 3'470 = 2'950
1'500
1'450
1500

Ordf. i arb. styrelsen | Lantbr. Ture Persson,

~~Ende intressent~~ | Björkhult, Gylsboda

Rekv. äro bifogade

Tillstyrkes till utbetalning av statsbidrag 500 kr.

av lån 1'500 kr.

Stockholm den 22/12 1926

[signature]

12. 1925. 1500.

Statens Reproduktionsanstalt
143425

Härav äro två lika lydande exemplar upprättade, av vilka vardera kontrahenten tagit ett.

Björkhult den 15 januari 1926.

Ture Persson

Att lantbrukaren Ture Persson i Björkhult

i bägges vår närvaro egenhändigt undertecknat förestående kontrakt, intygas

Erik Kristensson Karin Sjöberg

Adress Torsång Bjärlöv Adress Torsång Bjärlöv

Med stöd av Kungl. brevet den 4 december 1925 *antager Kungl. Lantbruksstyrelsen, å Kungl. Maj:ts och Kronans vägnar, detta kontrakt.*

Stockholm den 13 februari 1926.

[illegible]

[illegible]

STATENS REPRODUKTIONSANSTALT
45425

264/25

23516

Kl. Landtbruksstyrelsen
Den 16 DEC. 1926

B E V I S

över verkställd besiktning av vattenavlednings- och avdikningsarbete vid "Björkhults dikningsföretag av år 1924" i Örkeneds socken, Kristianstads län.

Planen fastställd den 4 dec. 1925.

Statsunderstöd:

statsbidrag utan återbetalningsskyldighet 1240 kronor.

lån av odlingslånefonden 3470 kronor.

Kontrakt om arbetets utförande antaget ~~av sökanden~~ 13 febr. 1926.

Fastställd arbetstid till den 1 sept. 1928.

Vid verkställd besiktning av ovan angivna arbete har befunnits att schaktningsarbeten verkställts å sträckan 2+20 till 17, att kanalen var färdig å sträckan 6+20 - 17 samt att bron vid 15+83 var byggd. Jag tillstyrker, att av beviljade statsmedel utanordnas ytterligare 2000 kronor.

Kristianstad den 15 dec. 1926.

Hannart Kornstrius

Statens lantbruksingenjör.



Utängre En Krona

264/25

2836

5 FEB 1926

BEVIS

över verkställd besiktning av vattenavlednings- och avdikningsarbete angående Björkhults dikningsföretag av år 1924 i Örkenods socken av Kristianstads län.

Planen fastställd den 4 dec. 1925.

Statsunderstöd:

statsbidrag utan återbetalningsskyldighet 1240 kronor.

lån av odlingslånefonden 3470 kronor.

Kontrakt om arbetets utförande antaget av sökandena den 15 jan. 1926

Fastställd arbetstid till den 1 sept. 1928.

Vid verkställd besiktning av ovan angivna arbete har befunnits, att arbetet är påbörjat och att omkring en fjärdedel därav är utfört.

Kristianstad den 2/2 1926.

Statens lantbruksingenjör.

Godkänt den 14 sept. 1927

264/25

16515

8 SEP. 1927

BEVIS

över verkställd avsyning av vattenavlednings- och avdikningsarbete vid "Björkhults dikningsföretag av år 1924" i Örkeneds socken, Kristianstads län.

Planen fastställd den 4 dec. 1925.

Statsunderstöd:

statsbidrag utan återbetalningsskyldighet 1240 kronor.

lån av odlingslånefonden 3470 kronor.

Kontrakt om arbetets utförande antagen den 13 febr. 1926.

Fastställd arbetstid till den 1 sept. 1928.

Vid verkställd avsyning av ovan angivna arbete har detsamma befunnits utfört i överensstämmelse med den slutligen fastställda arbetsplanen, varför företaget i sin helhet förordas till godkännande.

Kristianstad den 7 sept. 1927.

Ingmar Colmström

Statens lantbruksingenjör.

Stämpel En Krona