Kopia, diktuten med anm. av Kungl. Maj:ts beslut 23/12 1927 postkortsadr. vattenplansenheten

Förslag
till nygrävning av den s.k. Ekeröds bäcken
för torrläggning av mark tillhörande

Gyllemyra, Ekeröd och Mörkhult

i Osby socken av Kristianstads län,
upprättat vid syneförrättning enl. vattenlagen
år 1924 av

Statens lantbruksingenjör.

Genom Kungl. Maj:ts nådiga brev den 23 dec. 1926 fastställd till efterrättelse vid arbetets utförande med visst tillägg enligt av Lantbruksstyrelsen å betänkandet gjord påskrift.

Stockholm den 19 januari 1927
På Kungl. Lantbruksstyrelsens vägnar:
Albert Smith.



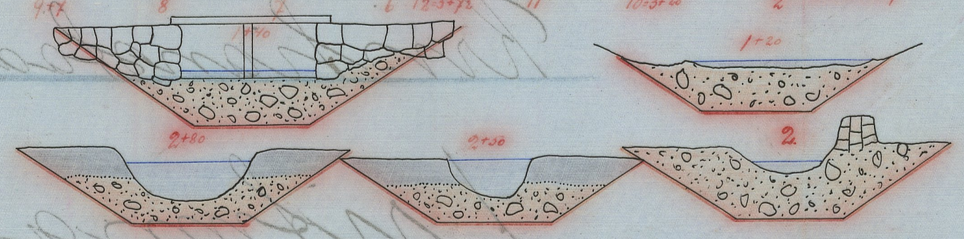

Förslag till grundförstärkning under byvägsbro vid 1+57

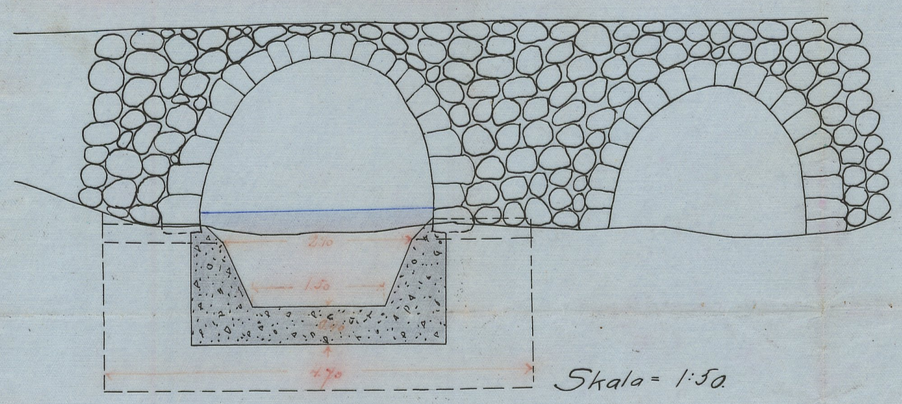

Skala = 1:50



Registernummer.

	Osby socken	
Aa	Gyllemyra	18
Ab	"	13
Ba	Ekeröd	18
Bb	"	15
Bc	"	15
Bd	"	17
Be	"	12
C	Mörkhult	12

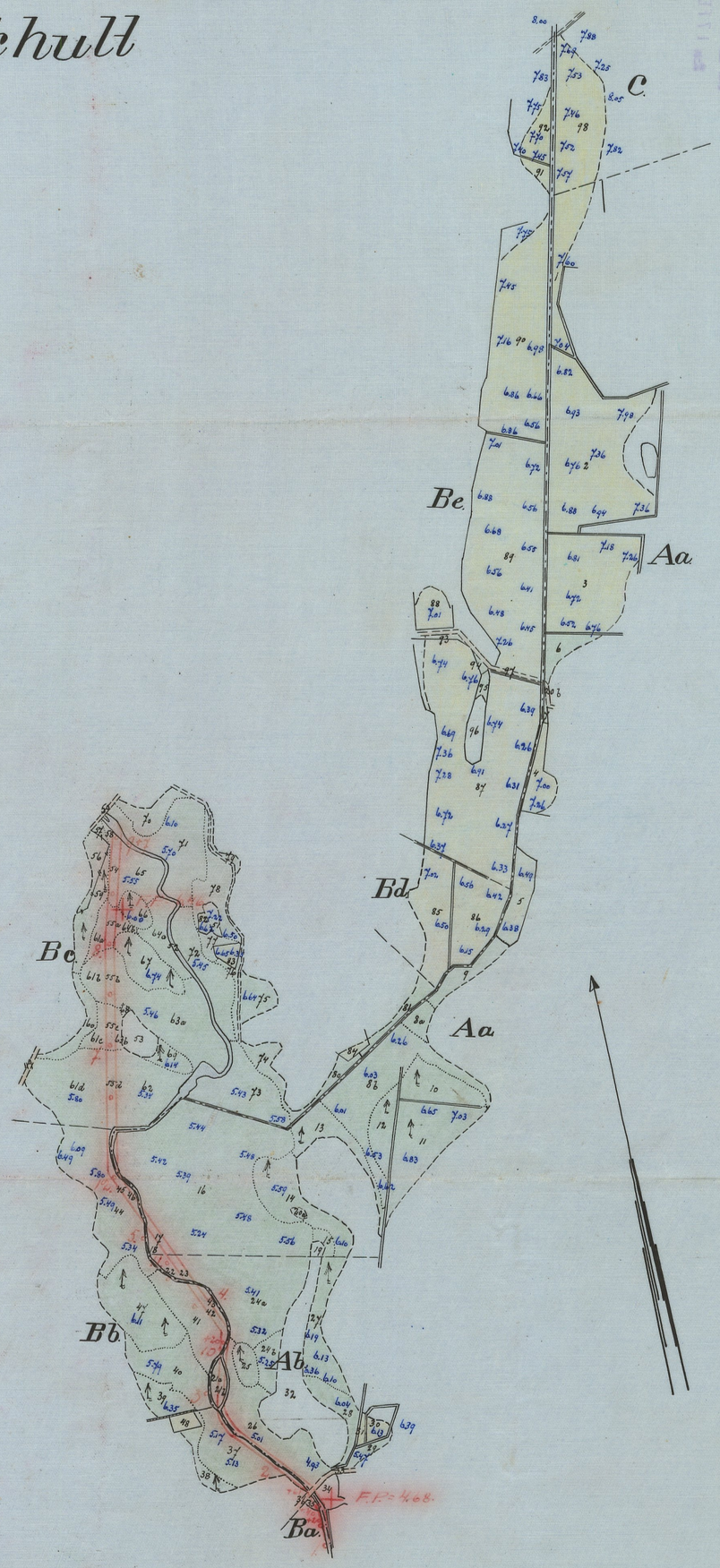

Längd-skala = 1:4000

Höjd- och sektions-skala = 1:100

Mtl. Nr 001

L 1:0325

Nr 316 Kristianstad län

L_____1*0325

3895

Ingång till
Kr. Landsbruksstyrelsen
den 17 FEB. 1927

Handlingar
rörande
lån och anslag av allmänna medel till

Gyllemyra Ekeröds

dikningsföretag
av år 1924.

Noterings

Genom Kungl. Maj:ts beslut den 23 december 1926 fastställd till efterrättelse vid arbetets utförande med tillägg att uppodling av därtill föreslagna markområden icke skall ingå i det arbete, som innefattas i den fastställda arbetsplanen.

Stockholm den 19 januari 1927
På Kungl. Landbruksstyrelsens vägnar
Albert Smith.

Översiktskarta.



Skala - 1:100000.

Avskrift.

Sedan delägarna i "Gyllemyra-Ekeröds dikningsföretag av år 1924" som avser torrläggning av vattenskadad mark tillhörande Gyllemyra, Ekeröd och Mörkhults byar i Osby socken av Kristianstads län, förklarat sig vilja söka lån och anslag av allmänna medel till företagets utförande, får jag härmed därom avgiva följande av förslag och ritningar åtföljda

B E T Ä N K A N D E

Företagets ändamål.

Företaget avser torrläggning av vattenskadad åker och odlingsmark.

Belägenhet.

Avdikningsområdet är beläget 3.5 km. SW Kräbbleboda station och 3.5 km. NV Boalt station. samt är å motstående översiktskarta markerad med röd färg.

Föregående rättslig utredning.

Företaget har föregåtts av syneförrättning enligt vattenlagen, verkställd av undertecknad på förordnande av länsstyrelsen. Mot syneförrättningen, som slöts den 24 sept. 1924 har missnöje ej anmälts varom bevis bifogas detta betänkande.

Efterföljande utredning grundar sig på de vid denna syneförrättning verkställda undersökningar och upprättade handlingar, vilka härslutas.

Lån- och anslagssökande.

I förening, dagtecknad den 18 juli 1925 hava sakägarna överenskommit att gemensamt hos Kungl. Maj:t göra underdånig ansökan om största möjliga lån och anslag av allmänna medel till företagets utförande /Pil. E/.

Ändringar i synehandlingarna.

På grund av felräkning i kostnadsförslaget har ett nytt sådant uppgjorts /bil.C/ ävensom en ny kostnadsfördelningslängd /bil.D/, vilka bifogas detta betänkande.

Sven Åkesson, vilken undertecknat föreningshandlingen, äger numera ensam 1/8 mtl. 1^3 Gyllemyra.

Avdikningsområdets beskaffenhet.

Avdikningsområdet omfattar: i sin helhet

åker	9.14.5	har
äng	15.58.0	"
Summa	24.72.5	"

Jordmånen består av väl multnad torvdy på lerhaltig grus.

Vattendrag.

Området avvattnas av den s.k. Ekerödsbäcken, vars dimensioner äro för små för att marken skall kunna torrläggas.

Vattenavledning.

Företaget innebär nygrävning av nysnämnda bäck i den utsträckning, som plan- och profilritningar utvisa.

Vad angår dimensioner och de hydrografiska faktorer som inverka därå, så hänvisas till som. 5 i synemännens utlåtande intaget som bil. 8 till bifogade avskrift av syneprotokollet.

Brobyggnader.

Företaget berör en byvägsbro i punkt 1+61. Denna bro är välvd av sten och ligger på grus och sten. Detta gör att den kan underbyggas på sätt däröver uppgjorda ritningar utvisa.

Odling.

Följande ägofig. äro lämpliga för odling:

Litt.	Aa	fig.	16	1.99.0 har
"	Ab	"	24a och 26	1.15.0 "
"	Bb	"	41, 44	0.75.0 "
"	Bc	"	61d,62,63a,64a,65, 71, 72, 73	3.00.9 "
			Summa	6.89.9 "

Jordförbättring och kostnadl

Den genom företagets utförande uppkommande jordförbättringen och kostnaden för arbetet framgår av följande tabell:

		Låne- och anslagssökandes andel = hela företaget	
Areal och ägoslag.			
Vid undersökningen.			
åker	har	9	14.5
äng m.m.	har	15	58.0
Summa	har	24	72.5
Efter de föreslagna arbetenas utförande.			
åker, förbättrad	har	9	14.5
åker, förut äng	har	6	89.9
äng, förbättrad	har	8	68.1
Summa	har	24	72.5

Jordvärde.			
Efter dikningen	kr.	~~17534~~ 16334	~~20~~ 20
Före dikningen	kr.	6612	--
Värdeförhöjning.			
Genom dikningen	kr.	~~10922~~ 9722	~~20~~ 20
Genom odlingen	kr.	~~3449~~	~~50~~
Summa	kr.	~~14371~~	~~70~~
Kostnad.			
För dikningen	kr.	8934	95
För odlingen	kr.	~~3449~~	~~50~~
Summa	kr.	~~12384~~	~~45~~

Här ovan angivna siffror för areal, jordvärde och värdeförhöjning genom dikningen äro hämtade ur synehandlingarnas värderingslängd, Bil. 4 till syneprotokollet.

Kostnaden finnes specificerad i medföljande kostnadsberäkning, Bil. C.

Deltagningsskyldighet.

Denna är reglerad genom bestämmelserna vid syneförrättningen, se synemännens utlåtande, Bil. 8 till syneprotokollet.

Hinder mot företaget.

Enär syneförrättningen vunnit lagg kraft finnes ej något hinder mot företagets utförande.

Liknande företag i orten.

Närmast belägna med statsmedel understödda liknande företag torde

vara Flybodabäckens dikningsföretag i Örkeneds socken. Nu avhandlade företag har ej förut varit föremål för offentlig myndighets prövning.

Beräkning av lån och anslag.

I särskild tabell, bil.Db har utredning verkställts angående storlekan av det lån ur odlingslånefonden och det anslag ur allmänna avdikningsanslaget som författningsenligt torde kunna påräknas och framgår härav att lånet kan uppgå till 5956:63 kronor och anslaget till 2978:32 kronor.

Tillstyrkan.

Hänvisande till förestående utredning tillstyrker jag att till utförande av detta företag beviljas lån ur odlingslånefonden med 5955 kronor och anslag ur allmänna avdikningsanslaget med 2975 kronor.

Utförande.

Vid arbetets utförande skall iakttagas vad i synemännens laga kraft vunna utlåtande bestämmes.

Arbetstid.

För avdikningsarbetenas utförande torde böra anslås en tid av två år och för odlingsarbetena ytterligare åtta år.

Kristianstad i dec. 1925.

Lennart Holmström
Statens lantbruksingenjör.

Bilagor.

A Tabell

Ba "

Bb "

C Kostnadsförslag

D Kostnadsfördelningslängd

E Föreningshandling

F Diariebevis

G Synehandlingar i ett häfte

H Ritningar i ett blad.

Tabell. Bil. A

	Låne- och anslagssökandes andel - hela förebaget.			
	Areal		Värde	
	har	ar	kr.	öre
	1		2.	
I sitt vid undersökningen befintliga tillstånd utgöres avdikningsområdet av				
åker	9	14.5		
äng m.m.	15	58.0		
Summa.	24	72.5	6.612	-
Genom de föreslagna arbetenas utförande beräknas samma område kunna förändras till				
åker, förbättrad	9	14.5		
åker, nyodlad.	6	89.9		
äng m.m. förbättrad	8	68.1		
Summa.	24	72.5	16334 ~~17534~~	20 ~~20~~

Kristianstad i dec. 1925.
Lennart Holmström
Statens lantbruksingenjör

Tab

Beskrivning och värderingslängd över vattenskadad mark till

Hemmans eller lägenhets				
Littera å syn karsen.	Mantal.	Nummer.	namn	innehavare
1	2	3	4	5
Aa	3/16	18	Syllemyra	Martin Nilsson.
Ab	1/8	13	"	Sven Åkesson
Ba	19/360	18	Ekeröd	Ferdinand Ahlberg
Bb	19/288	15	"	Hilding Danielsson.
Bc	13/144	15	"	Elof Jönsson
Bd	1/60	17	"	Ferdinand Ahlberg
Be	1/4	12	"	Dune
C	1/4	12	Mörkhult	Malte Olsson.

Kristianstad i
Lennart St
Statens landbruk

...ll Bil. Ba.

...hörande nedanstående lånn- och anslagssökandena tillhöriga hemman

	Areal								Jordförlättningsvärde				
	åker		odlingsmark		annan mark		Summa		genom avdikningen		genom odlingen		
	har	ar	har	ar	har	ar	har	ar	kr.	öre	kr/har.	kr.	öre
	6		7		8		9		10		11	12	
	2	69.5	1	99.0	2	76.0	7	44.5	2713 ~~3112~~	29 ~~15~~	~~500~~	~~995~~	
	0	07.5	1	15.0	1	61.5	2	84.0	1.041	07	500	575	-
					0	00.5	0	00.5	0	67			
	0	04.0	0	75.0	2	04.0	2	83.0	1.399	10	500	375	-
	0	09.0	3	00.9	2	21.6	5	31.5	2.591 ~~2.597~~	68 ~~61~~	~~500~~	~~1.504~~	~~50~~
	0	82.5					0	82.5	311 ~~415~~	44 ~~-~~			
	4	80.5			0	04.5	4	85.0	1572 ~~2.233~~	64 ~~60~~			
	0	61.5					0	61.5	92 ~~123~~	31 ~~-~~			
Summa	9	14,5	6	89.9	8	68.1	24	72.5	9.722 ~~10.922~~	20 ~~20~~		~~3.449~~	~~50~~

dec. 1925.

...lmström.

...singenjör.

Tabe

utvisande låne- och anslagssökandenas andel i ko

Hemmans eller lägenhets				
lettera å syne-kartan	mantal	nummer	namn	innehavare
1	2	3	4	5
Aa	3/16	18	Gyllenmyra	Martin Nilsson.
Ab	1/8	13	"	Sven Åkesson
Ba	19/360	18	Ekeröd	Ferdinand Ahlberg.
Bb	19/288	15	"	Hilding Danielsson
Bc	13/144	15	"	Elof Jönsson
Bd	1/60	17	"	Ferdinand Ahlberg.
Be	1/4	12	"	Dunn
C	1/4	12	Mörkhult	Malte Olsson.

Kristianstad i
Lennart Ho
Statens lantbruk

...ll

...stnaden samt lön- och anslagsstatistik.

	Relation personal	Halvbidragets utbetalningsförpliktelser	Förbättrings-medel reducerad		10% av förbättringsmedel		Deltagande i kostnaden för: Dikningsföretag och enskilda		Lag om förbättring av		Bidrag		Summa		Anslag		Lån	
			kr.	öre	kr.	öre	kr.	öre	kr.	öre	kr.	öre	kr.	öre	kr.	öre	kr.	öre
			6		7		8		9		10		11		12		13.	
			2713 ~~3112~~	29 ~~15~~	2·178	50	2·304	17	151	07	38	32	2·493	56	831	19	1·662	37
			1·041	07	728	75	884	08	57	97	14	70	956	75	318	92	637	83
			0	67	0	47	0	58	0	04	0	01	0	63	0	21	0	42
			1·399	10	979	37	1·188	16	77	90	19	76	1·285	82	428	60	857	22
			2591 ~~2·597~~	68 ~~61~~	1·818	33	2·288	88	144	30	36	61	2·381	79	793	93	1·587	86
			311 ~~415~~	44 ~~—~~	290	58	264	45	17	34	4	40	286	19	95	40	190	79
			1572 ~~2·233~~	64 ~~60~~	1·563	52	1·395	54	87	57	22	21	1·445	32	481	77	963	55
			92 ~~123~~	31 ~~—~~	86	10	78	44	5	14	1	31	84	89	28	30	56	59
	992.90	31.50	9722 ~~10·922~~	20 ~~20~~	6·805 7·645	54 54	8·256	30	541	33	137	32	8·934	95	2·810 2·978	– 32	6·120 5·956	– 63
		Summa.																

...dec. 1925.
...nstrin
...singrin

Bil. C

Kostnadsberäkning för nygrävning av den s.k. Ekeröldsbäcken inom Ekeröd och Gyllenmyra i Osby socken av Kristianstads län, upprättad vid synefor-rättning enligt vattenlagen år 1924.

Läge	Längd	Arbete m. m.	Antal	Pris	Kostnad kr.	öre	Summa kostnad kr.	öre
1	2	3	4	5	6		7.	
		Timpenning 80 öre.						
0+90 9+7	780	Schaktning i grus- och stenbunden mark m.³	2.330	1.75	4.077	50		
		Schaktning i dyjord m.³	3.575	0.50	1.787	50	5.865	-
1+59		Förstärkningsarbeten under bygdevägsbron.	5.905		450	-	450	-
		För oförutsedda fall, arbetets tillsyn m. m. tillägges cirka 10%					630	-
		Summa.					6.945	-
		Pattenverkslösen					1.311	30
		Summa kronor.					8.256	30
		Härtill kommer:						
		Synekostnaden			541	33		
		Kostnad för lån och anslag.			157	32	678	65
		Summa					8.934	95
		~~Odling.~~						
		~~Odling av 6,899 har äng à 500 kr. pr. har.~~					~~3.449~~	~~50~~
		~~Totalsumma kostnader: Kr.~~					~~12.384~~	~~45~~

Kristianstad i dec. 1925.
Lennart Holmström
Statens lantbruksingenjör.

Vid arbetsplanens fastställande har x/

Bil. D

Kostnadsfördelningslängd vid nygrävning av den s. k. Ekerödsbäcken inom Ekeröd och Gyllenyrs i Orby socken av Kristianstads län, upprättad vid synefönättning enligt vattenlagen år 1924.

Hemmanets					Fördelningstal	Beräknad kostnad	
littera å synekartorna	Mantal	Nummer	namn	innehavare	%	kr.	öre
1	2	3	4	5	6	7.	
Aa	3/16	18	Gyllenyra	Martin Nilsson	27.908	2.304	17
Ab	1/8	13	"	Sven Åkesson	10.708	884	08
Ba	19/360	18	Ekeröd	Ferdinand Ahlberg	0.007	0	58
Bb	19/288	15	"	Hilding Danielsson	14.391	1.188	16
Bc	13/144	15	"	Elof Jönsson	26.657	2.200	88
Bd	1/60	17	"	Ferdinand Ahlberg	3.203	264	45
Be	1/4	12	"	Dsme	16.176	1.335	54
C	1/4	12	Mörkhult	Malte Olsson	0.950	78	44
				Summa	100:—	8.256	30

Kristianstad i dec. 1925.
Lennart Holmström
Statens Lantbruksingenjör

x) kostnaden för företaget beräknats till 8934 kronor 95 öre.

Stockholm den 19 januari 1927
På Kungl. Lantbruksstyrelsens vägnar
Albert Smith

Bil. E.

Undertecknade delägare i "Gyllemyra-Ekeröds dikningsföretag av år 1924" överenskomma härmed att gemensamt hos Kungl. Maj:t göra underdånig ansökan om lån och anslag av allmänna medel till företagets utförande; och uppdraga vi åt arbetsstyrelsen (ordf.) att å våra vägnar underteckna alla härför erforderliga handlingar och kontrakt, jämväl förbindelse rörande eventuell odling, samt åt arbetsstyrelsen att utkvittera och mot redovisningsskyldighet handhava oss beviljade statsmedel.

Ekeröd den 18 juli 1925.

Martin Nilsson
ägare av 3/16 mtl Gyllemyra

Elof Jönsson
ägare av 13/144 mtl Ekeröd

Malte Olsson
ägare av 1/4 mtl Mörkhult

Ferdinand Ahlberg
ägare av 4/15 mtl Ekeröd

Sven Åkesson
ägare av 1/8 mtl Gyllemyra

Hilding Danielsson, Ekeröd
ägare av 19/288 mtl,

Bevittnas av

Knut Svensson

Signe Svensson

Ekeröd.

Bil, F.

Att, såvitt framgår av härstädes fört, vederbörigt diarium, besvär icke inom laga tid anförts mot en enligt uppgift den 24 september 1924 avslutad laga syneförrättning angående företag; benämnt "Gyllemyra-Ekeröds dikningsföretag av år 1924" och avseende torrläggning av mark till Gyllemyra, Ekeröd och Mörkhults byar i Osby socken av Kristianstads län; det varder härmed till bevis meddelat, Stockholm i Söderbygdens vattendomstols kansli den 9 december 1925.

Ex officio:

G. Lidbom.

Förestående avskrift av handlingar tillhörande den av Kungl. Maj:t den 23/12 1926 fastställda arbetsplanen vidimeras.

Ennart Holmström

Dn:r 664/26

3895

Gåvan till
K. Landtbruksstyrelsen
den 17 FEB 1927

Obs. Ex. I ligger i läsestipelse

Dn:r 664/26

Handlingar
rörande

Gyllemyra-Ekeröds
dikningsföretag

upprättade vid syneförrättning enl. vattenlagen.

år 1924.

Avskrift.

Protokoll, hållet vid syneförrättning enligt vattenlagen angående torrläggning av mark till Gyllemyra, Ekeröd och Mörkhult i Osby socken av Kristianstads län.

År 1924 den 12 sept. inställde sig undertecknad statens lantbrukingenjör hos lantbruksren Elof Jönsson i Ekeröd för att på grund av länsstyrelsens förordnande verkställa syneförrättning enligt vattenlagen angående torrläggning av mark till Gyllemyra, Ekeröd och Mörkhult i Osby socken, Kristianstads län. På grund av personliga kallelser hade till sammanträde infunnit sig:

Martin Nilsson, n:o 1' Gyllemyra

Sven Åkesson, n:o 1³ "

Sigfrid Svensson, " "

Hilding Danielsson, n:o 1⁵ Ekeröd

Elof Jönsson n:o 1⁵ Ekeröd

Malte Olsson n:o 1² Mörkhult

Ferdinand Ahlberg n:o 1³ och 1²² Ekeröd

såsom gode män: Nils Persson, Marklunda, och Otto T. Holm, Hasslaröd, vilka båda avlagt föreskriven ed.

§ 1.

Det för undertecknad utfärdade förordnandet samt ansökan därom upplästes /bil. 1/.

§ 2.

På därom framställd fråga yppades ej någon jävsanmärkning mot synemännen ej heller visste sig dessa stå i jävsförhållande till sakägare.

§ 3.

Sökandena yrkade nygrävning av Ekerödsbäcken till sådant djup och dimensioner, att deras däruv beroende mark kunde torrläggas för odling till åker samt att alla, som därav tillskyndas nytta skulle deltaga i kostnaderna enligt lag.

§ 4.

Det upplystes, att företaget vore beroende av uppdämningsrätten till ett numera raserat vattenverk tillhörande Sven Åkesson och Sigfrid Svensson. Dammrätten inskränkte sig till tiden I nov.-8 maj.

§ 5.

Förrättningsmannen kungjorde, att enär förening ej kunde åstadkommas angående lösen av vattenrätten, komme nytt sammanträde att hållas å samma plats onsdagen den 24 innevarande september månad kl. I e.m. varvid sådan extra förrättningsman för värdering av vattenverket, som lagen föreskriver, skulle närvara. Till detta sammanträde komme inga andra kallelser än detta meddelande att utgivas. Vidare kungjordes att synemännen omedelbart efter sammanträdet komme att vidtaga för ärendet vidare behandling nödiga undersökningar och värderingar.

§ 6.

Ferdinand Ahlberg gjorde såsom strandägare anspråk på halva vattenkraften omhhan också ej vore delägare i vattenverket.

§ 7.

Då intet vidare förekom upplästes dagens protokoll och slöts sammanträdet.

Ort och tid som ovan

Bennart Holmström

statens lantbruksingenjör

Nils Persson Otto P. Holm.

År 1924 den 24 sept..

Denna dag sammanträdde åter förenämnda synemän hos lantbrukaren Elof Jönsson i Ekeröd, varvid följande sakägare tillstädeskommo:

Martin Nilsson, Gyllemyra,

Sven Åkesson "

Sigfrid Svensson "

Hilding Danielsson, Ekeröd

Elof Jönsson, Ekeröd,

Ferdinand Ahlberg, Ekeröd,

Malte Olsson, Mörkhult,

Såsom biträdande förrättningsman tillstädeskom stadsingenjör Thure Hagelthorn enl länsstyrelsens förordnande, bil.2.

§ 8.

På därom framställd fråga yppades ej någon jävsanmärkning mot biträdande förrättningsman, ej heller visste sig denne stå i jävsförhållande till sakägarna.

§ 9.

Efter värdering av Gyllemyra vattenverk delgavs sakägarna följande värderingsinstrument /bil. 3/.

§ IO.

Förrättningsmannen framlade och förklarade det upprättade dikningsförslaget samt uppläste hävdeförteckning, ägobeskrivning och värderingslängd i sammandrag / bil.4/, kostnadsberäkning /bil.5/, och kostnadsfördelningslängder /bil. 6 och 7/,

§ II.

Synemännen avgåvo sitt så lydande utlåtande /bil.8/.

§ I2.

Jämlikt föreskrifterna i vattenlagens kap. IO § 72 uppdrogo synemännen åt Elof Jönsson i Ekeröd pr Osby att i föreskriven ordning utfärda kallelse till sammanträde för styrelseval och skulle Jönsson jämväl mottaga och förvara till företaget hörande handlingar och ritningar.

§ I3.

Det beslöts att en arbetsstyrelse skulle väljas be-

stående av tre personer. Till ledamöter i arbetsstyrelsen utsågos Elof Jönsson i Ekeröd, ordförande, Martin Nilsson i Gyllemyra samt Hildång Danielsson i Ekeröd.

§ 14.

Räkning å förrättningskostnaderna bifogades protokollet som bilaga 9.

§ 15.

Då intet vidare förekom förklarades förrättningen avslutad och upplästes dagens protokoll.

Ort och tid som ovan

Lennart Holmström

statens lantbruksingenjör

Ture Hägelthorn

Nils Persson Otto T. Holm.

Bil. I.

Till Länsstyrelsen i Kristianstad.

Härmed få vi vördsamt anhålla, om att få lantbruksingenjör förordnad av länsstyrelsen för undersökning och avvägning av vattenskadad mark inom byarna Gyllemyra och Ekeröd i Osby socken.

Gyllemyra och Ekeröd den 2/7 1923.

Martin Nilsson Elof Jönsson

postadress: Kräbbleboda.

R E S O L U T I O N.

Jämlikt IO kap. 33 § vattenlagen förordnar länsstyrelsen statens lantbruksingenjör Lennart Holmström att i enlighet med föreskrifterna i ovan åberopade lag, därest laga hinder ej möter, verkställa den uti bilagda ansökan påkallade förrättning; skolande sökanden tillställa förrättningsmannen detta förordnande.

Kristianstads landskansli den 7 juli 1923.

På länsstyrelsens vägnar:

Ivar Schalin C.Erik Lundberg.

Bil. 2.

Till Konungens Befallningshavande i Kristianstads län.

Förordnad att verkställa syn enligt vattenlagen angående torrläggning av mark till Ekeröd och Gyllamyra i Osby socken har jag funnit, att företaget medför utrivning av ett mindre, numera förfallet vattenverk. Jag får därför vördsamt hemställa om förordnande av sådan biträdande förrättningsman, som nämnes i vattenlagens kap. IO § 34, andra momentet.

Såsom lämplig vågar jag föreslå Stadtsingenjören i Kristianstad, Civilingenjören Turo Hagelthorn, som vid åtskilliga tillfällen varit förordnad i samma egenskap.

Kristianstad den I3 sept. I924.

Lennart Holmström

statens lantbruksingenjör

R E S O L U T I O N.

Jämlikt IO kap. 34 § vattenlagen förordnar länsstyrelsen stadsingenjören I Kristianstad, civilingenjören Thure Hagelthorn att för det i ansökan omförmälda ändamål i egenskap av biträdande förrättningsman deltaga i den uti inneliggande ansökan omnämnda förrättning.

Kristianstad landskansli den I6 september I924.

Joh. Nilsson.

Josef Fischer.

Värderingsinstrument

över Gyllemyra vattenverk uti Osby socken av Kristianstads län, upprättat vid syneförrättning enligt vattenlagen år 1924.

Vattenkraften.				
Vattendragets nederbördsområde vid Gyllemyra vattenverk är 4570 hektar. Avrinningen vid flod beräknas utgöra 0.6 sekundliter pr hektar eller 2.742 kbm/sek. Nyttiga vattenmängden beräknas till 1/10 av flodvattenmängden, eller till 0.2742 kbm/sek. Enär dämning endast får förekomma under vinterhalvåret reduceras nyttiga vattenmängden till hälften eller 0.1371 kbm/sek. Då fallhöjden är 2.5 meter utgör tillgängliga vattenkraften $\frac{2.5 \; 0.1371 \; 1000}{75}$= 4.57 naturhästkrafter, vars värde i detta fall kunna sättas till högst 60 kr. pr styck eller till			274	20
Dämningsanordningar med avlopp			300	--
Såg.				
Såghus med bröstfallsvattenhjul med axel, drivhjul, utväxlingar och sågbänk			300	--
Summa kronor.			874	20
Denna summa skall enligt vattenlagens				

FÖRESKRIFTER HÖJAS med femtio procent			437	10
och skall lösen alltså utgöra kronor			1311	30

Ekerod den 24 sept. 1924.

Lennart Holmström

statens lantbruksingenjör

Ture Hagelthorn

Nils Persson

Otto T. Holm.

Bil. 4.

Areal								Nuvarande värde			Blivande värde			Förbättringsvärde		
Åker		Äng och Odlingsmark		Annan duglig mark		Impediment och högl. mark		pr har	pr ägofigur		pr har	pr ägofigur		pr har	pr ägofigur	
Har	ar	Har	ar	Har	ar	Har	ar	Kr.	Kr.	öre	Kr.	Kr.	öre	Kr.	Kr.	öre
7		8		9		10		11	12		13	14		15	16	

Hävdeförteckning, ägobeskrivning och värderingslängd över vattenskadad mark till Gyllemyra, Ekeröds och Mörkhults byar i Osby socken av Kristianstads län, upprättad vid syneförrättning enligt vattenlagen år 1924.

Socken, by och hemman	Registernummer	Littera å kartan	Hemmanstal	Ägofigurens nummer	Delägares namn, hemvist m. m. samt ägobeskrivning.
1	2	3	4	5	6
Östg socken					
Gyllemyra.	18	Aa	3/16		Martin Nilsson.
				1	åker
				2	"
				3	"
				4	"
				5	"
				6	skogsmark
				7	"
				8a	"
				8b	äng
				9	"
				10	skogsmosse
				11	"
				12	"
				13	skogsmark
				14	"
				15	äng, mad
				16	" "
				17	" "
				18	" "
				19	högländ marke imp.
				20a	" " "
				20b	väg "
					Summa.
Gyllemyra.	13	Ab	1/8		Sven Åkesson o Sigfrid Svensson.
				21a	äng, stenbunden
				21b	" "
					överföres

Areal								Nuvarande värde			Blivande värde			Förbättringsvärde		
Åker		Äng och Odlingsmark		Annan duglig mark		Impediment och högl. mark		pr har	pr ägofigur		pr har	pr ägofigur		pr har	pr ägofigur	
Har	ar	Har	ar	Har	ar	Har	ar	Kr.	Kr.	öre	Kr.	Kr.	öre	Kr.	Kr.	öre
7		8		9		10		11	12		13	14		15	16	
	33.-							800	2.64	-	1000	330	-	200	66	-
1	36.-							600	816		1000	1360	-	400	544	-
	67.-							600	402	-	1000	670	-	400	268	-
	15.5							800	124	-	1000	155	-	200	31	-
	18.-							400	72	-	1000	180	-	600	108	-
			11.-					105	11	55	150	16	50	45	4	95
			02.-					105	2	10	150	3	-	45	0	90
			10.-					145	4	50	150	15	-	105	10	50
			76.-					180	136	80	600	456	-	420	319	20
			13.5					160	21	60	400	54	-	240	32	40
			26.5					200	53	-	400	106	-	200	53	-
			49.-					200	98	-	400	196	-	200	98	-
			21.5					200	43	-	400	86	-	200	43	-
			21.5					60	12	90	150	32	25	90	19	35
			37.-					45	16	65	150	55	50	105	38	85
			03.5					120	4	20	400	14	-	280	9	80
		1	99.-					80	159	20	800	1592	-	720	1.432	80
			02.5					80	2	-	800	20	-	720	18	-
			02.-					80	1	60	800	16	-	720	14	40
							02.-									
							01.-									
							01.-									
2	69.5	4	75.-				04.-		2.245	10		5.357	25		3.112	15
			03.5					40	1	40	200	7	-	160	5	60
			03.5					40	1	40	200	7	-	160	5	60
			17.-						2	80		14	-		11	20

Socken, by och hemman	Registernummer	Littera å kartan	Hemmanstal	Ägofigurens nummer	Delägares namn, hemvist m. m. samt ägobeskrivning.
1	2	3	4	5	6
					överfört
				22	äng, mad.
				23	" "
				24a	" "
				24b	" , stenig.
				25	skogsmark.
				26	äng, mad.
				27	skogsmark
				28	äng, mad.
				29	" "
				30	åker
				31	"
				32	högländ mark imp.
				33	väg "
				34	kvarndamm.
					Summa.
Ekvärd	18	Ba	17/360		Ferdinand Ahlberg.
				35	kvarndamm
					Summa.
Ekvärd	15	Bb	17/288		Hilding Danielsson.
				36	väg. imp.
				37	äng, mad
				38	skogsmark
				39	"
				40	äng, stenig
				41	" , mad
				42	" "
				43	" "
				44	" "
					överföres

Areal								Nuvarande värde			Blivande värde			Förbättringsvärde		
Åker		Äng och Odlingsmark		Annan duglig mark		Impediment och högl. mark		pr har	pr ägofigur		pr har	pr ägofigur		pr har	pr ägofigur	
Har	ar	Har	ar	Har	ar	Har	ar	Kr.	Kr.	öre	Kr.	Kr.	öre	Kr.	Kr.	öre
7		8		9		10		11	12		13	14		15	16	
			07.-						2	80		14	-		11	20
			03.5					80	2	80	800	28	-	720	25	20
			02.5					80	2	-	800	20	-	720	18	-
			72.-					80	57	60	800	576	-	720	518	40
			12.-					20	2	40	200	24	-	180	21	60
			85.-					30	25	50	150	127	50	120	102	-
			43.-					80	34	40	800	344	-	720	309	60
			29.-					120	34	80	150	43	50	30	8	70
			15.-					160	24	-	200	30	-	40	6	-
			05.-					240	12	-	400	20	-	160	8	-
	05.-							480	24	-	600	30	-	120	6	-
	02.5							480	12	-	600	15	-	120	3	-
							63.5									
							02.-									
			02.5					15	0	38	150	3	75	135	3	37
	07.5	2	76.5						234	68		1.275	75		1.041	07
			00.5					15	0	08	150	0	75	135	0	67
			00.5						0	08		0	75		0	67
							01.-									
			34.-					80	27	20	800	272	-	720	244	80
			10.-					80	8	-	200	20	-	120	12	-
			14.-					105	14	70	150	21	-	45	6	30
			31.5					20	6	30	200	63	-	180	56	70
			28.-					80	22	40	800	224	-	720	201	60
			25.-					80	20	-	800	200	-	720	180	-
			35.-					80	28	-	800	280	-	720	252	-
			47.-					80	37	60	800	376	-	720	338	40
		2	24.5				01.-		164	20		1.456	-		1.291	80

Socken, by och hemman	Registernummer	Littera å kartan	Hemmanstal	Ägofigurens nummer	Delägares namn, hemvist m. m. samt ägobeskrivning.
1	2	3	4	5	6
					överfört
				45	äng, mad
				46	" "
				47	skogsmark
				48	åker
					Summa.
Ekvärd	15	Bc	13/144		Edof Jönsson
				49	väg omp.
				50	" "
				51	högländ mark "
				52	å "
				53	högländ mark "
				54	äng, mad
				55a	" , skog
				55b	" , mad
				55c	" , skog
				55d	" , mad
				56	skogsmark
				57	"
				58	äng, mad
				59	skogsmark
				60	"
				61a	äng, skog
				61b	" , mad
				61c	" , skog
				61d	" , mad
				62	" , "
				63a	" , "
				63b	" , skog
					överföres

Areal								Nuvarande värde			Blivande värde			Förbättringsvärde		
Åker		Äng och Odlingsmark		Annan duglig mark		Impediment och högl. mark		pr har	pr ägofigur		pr har	pr ägofigur		pr har	pr ägofigur	
Har	ar	Har	ar	Har	ar	Har	ar	Kr.	Kr.	öre	Kr.	Kr.	öre	Kr.	Kr.	öre
7		8		9		10		11	12		13	14		15	16	
		2	24.5				01.0		164	20		1·456	-		1·291	80
			06.5					80	5	20	800	52	-	720	46	80
			01.5					80	1	20	800	12	-	720	10	80
			46.5					100	46	50	200	93	-	100	46	50
	04.0							320	12	80	400	16	-	80	3	20
	04.0	2	79.0				01.0		229	90		1·629	-		1·399	10
							01.-									
							01.-									
							03.-									
							16.-									
							11.-									
			05.-					80	4	-	800	40	-	720	36	-
			03.5					40	1	40	200	7	-	160	5	60
			03.8					80	3	04	800	30	40	720	27	36
			03.2					40	1	28	200	6	40	160	5	12
			05.5					80	4	40	800	44	-	720	39	60
			08.5					45	3	82	150	12	75	105	8	93
			02.-					45	0	90	150	3	-	105	2	10
			02.5					80	2	-	800	20	-	720	18	-
			16.-					45	7	20	150	24	-	105	16	80
			11.5					45	5	17	150	17	25	105	12	08
			08.-					40	3	20	200	16	-	160	12	80
			09.-					80	7	20	800	72	-	720	64	80
			06.6					40	2	64	200	13	20	160	10	56
			46.9					80	37	52	800	375	20	720	337	68
			41.-					80	32	81	800	328	-	720	295	20
			56.5					80	45	20	800	452	-	720	406	80
			05.-					40	2	-	200	10	-	160	8	-
		2	34.5				32.-		163	77		1·471	20		1·307	40

Socken, by och hemman	Registernummer	Littera å kartan	Hemmanstal	Ägofigurens nummer	Delägares namn, hemvist m. m. samt ägobeskrivning.
1	2	3	4	5	6
					överfört.
				64a	äng, mad.
				64b	" , skog.
				65	" , mad
				66	skogsmark.
				67	"
				68	"
				69	"
				70	äng
				71	" , mad
				72	" , "
				73	" , "
				74	"
				75	"
				76	"
				77	"
				78	"
				79	"
				80	skogsmark
				81	"
				82	åker
				83	"
				84	"
					Summa.
Ekeröd	17	Bd	1/60		Ferdinand Ahlberg.
				85	åker
				86	"
"	12	Be	1/4	87	"
				88	"
					överföres

Areal								Nuvarande värde			Blivande värde			Förbättringsvärde		
Åker		Ång och Odlingsmark		Annan duglig mark		Impediment och högl. mark		pr har	pr ägofigur		pr har	pr ägofigur		pr har	pr ägofigur	
Har	ar	Har	ar	Har	ar	Har	ar	Kr.	Kr.	öre	Kr.	Kr.	öre	Kr.	Kr.	öre
7		8		9		10		11	12		13	14		15	16	
		2	34,5				32.-		163	77		1·471	20		1·307	43
			17.-					80	13	60	800	136	-	720	122	40
			04.-					40	1	60	200	8	-	160	6	40
			20.5					80	16	40	800	164	-	720	147	60
			08.-					45	3	60	150	12	-	105	8	40
			22.-					105	23	10	150	33	-	45	9	90
			00.5					45	0	22	150	0	75	105	0	53
			08.-					45	3	60	150	12	-	105	8	40
			14.-					40	5	60	200	28	-	160	22	40
			48.-					80	38	40	800	384	-	720	345	60
			31.-					80	24	80	800	248	-	720	223	20
			40.-					80	32	-	800	320	-	720	288	-
			12.-					80	9	60	200	24	-	120	14	40
			13.5					120	16	20	200	27	-	80	10	80
			03.5					80	2	80	200	7	-	120	4	20
			05.5					80	4	40	200	11	-	120	6	60
			22.5					60	13	50	200	45	-	140	31	50
			03.5					90	3	15	150	5	25	60	2	10
			05.5					60	3	30	150	8	25	90	4	95
			09.-					80	7	20	200	18	-	120	10	80
	02.-							240	4	80	400	8	-	160	3	20
	04.5							360	16	20	600	27	-	240	10	80
	02.5							480	12	-	800	20	-	320	8	-
	09.-	5	22.5				32.-		419	84		3·017	45		2·597	61
	40.-							600	240	-	1000	400	-	400	160	-
	42.5							400	170	-	1000	425	-	600	255	-
1	92.-							500	960	-	1000	1·920	-	500	960	-
	12.5							700	87	50	1000	125	-	300	37	50
2	87.-								1·457	50		2·870	-		1·412	50

Socken, by och hemman	Registernummer	Littera å kartan	Hemmanstal	Ägofigurens nummer	Delägares namn, hemvist m. m. samt ägobeskrivning.
1	2	3	4	5	6
					överfört
				89	åker
				90	"
				91	"
				92	"
				93	äng
				94	"
				95	"
				96	högländ mark mip.
				97	väg "
					Summa.
Mörkhult	12	C	1/4		Malte Olsson.
				98	åker
					Summa.
					Samman-
Gyllemyra.	18	Aa	3/16		Martin Nilsson.
"	13	Ab	1/8		Sven Åkesson och Sigfrid Svensson.
Ekeröd	18	Ba	19/360		Ferdinand Uhlberg.
"	15	Bb	19/288		Hilding Danielsson.
"	15	Bc	13/144		Elof Jönsson.
"	17/12	Bd / Be	1/60 / 1/4		Ferdinand Uhlberg.
Mörkhult.	12	C	1/4		Malte Olsson.
					Summa.

Areal								Nuvarande värde			Blivande värde			Förbättringsvärde		
Åker		Äng och Odlingsmark		Annan duglig mark		Impediment och högl. mark		pr har	pr ägofigur		pr har	pr ägofigur		pr har	pr ägofigur	
Har	ar	Har	ar	Har	ar	Har	ar	Kr.	Kr.	öre	Kr.	Kr.	öre	Kr.	Kr.	öre
7		8		9		10		11	12		13	14		15	16	
2	87.-								1.457	50		2.870	-		1.412	50
1	53.-							500	765	-	1000	1.530	-	500	765	-
1	07.-							600	642	-	1000	1.070	-	400	428	-
	04.-							600	24	-	1000	40	-	400	16	-
	12.-							800	96	-	1000	120	-	200	24	-
			01.5					140	2	10	200	3	-	60	0	90
			01.0					140	1	40	200	2	-	60	0	60
			02.-					120	2	40	200	4	-	80	1	60
							10.-									
							05.-									
5	63.-		04.5				15.-		2.990	40		5.639	-		2.648	60
	61.5							800	492	-	1000	615	-	200	123	-
	61.5								492	-		615	-		123	-
Drag.																
2	69.5	4	75.-				04.-		2.245	10		5.357	25		3.112	15
	07.5	2	76.5				65.5		234	68		1.275	75		1.041	07
			00.5						0	08		0	75		0	67
	04.-	2	79.-				01.-		229	90		1.629	-		1.399	10
	09.-	5	22.5				32.-		419	84		3.017	45		2.597	61
5	63.-		04.5				15.-		2.990	40		5.639	-		2.648	60
	61.5								492	-		615	-		123	-
9	14.5	15	58.0			1	17.5		6.612	-		17.534	20		10.922	20

Ekeröd den 24 sept. 1924.

Lennart Holmström.

statens lantbruksingenjör

Nils Persson Otto T. Holm.

Socken, by och hemman	Registernummer	Littera å kartan	Hemmanstal	Ägofigurens nummer	Delägares namn, hemvist m. m. samt ägobeskrivning.
1	2	3	4	5	6

Bil. 5.

Kostnadsberäkning för nygrävning av den s. k. Ekerödsbäcken inom Ekeröd och Gyllemyra i Osby socken av Kristianstads län, upprättad vid synförrättning enligt vattenlagen år 1924.

Läge	Längd	Arbete m. m.	Antal	Pris	Kostnad Kr.	Kostnad öre	Summa kostnad Kr.	Summa kostnad öre
1.	2	3	4	5	6	7	8	9.
0+90-9+7	780	Schaktning i grus och stenbunden mark	2.330	1.75	4017 3.497	50 50		
		Schaktning i dyjord	3.575	0.50	1.787	50	5.285	-
1+59		Förstärkningsarbeten under bygdevägsbron			450	-	450	-
		För oförutsedda fall, arbetets tillsyn m. m. tillägges cirka 10%					565	-
		Summa					6.300	-
		Vattenverkslösen					1.311	30
		Summa kostnader					7.611	30

Ekeröd den 24 sept. 1924.
Lennart Holmström
statens lantbruksingenjör.

Bil. 6.

Kostnadsfördelningslängd vid uppränsning av floddike genom ägor tillhörande Gyllemyra, Ekeröd och Mörkhults byar i Osby socken av Kristianstads län, upprättad vid syneförrättning enligt vattenlagen år 1924.

Hemmanets					Deltagningsskyldiga ägofigurer	Fördelningstal			Berätknad kostnad	
littera å synekartan	registernummer	mantal	namn	ägare o innehavare		förbättringsvärde		i %		
						Kr.	öre		Kr.	öre
1	2	3	4	5	6	7	8	9	10	11
Aa	18	3/16	Gyllemyra	Martin Nilsson	1-13	1:598	30	33:238	398	86
Bc	15	13/144	Ekeröd	Elof Jönsson	80, 81, 84	23	75	0.494	5	93
Bd	17		"	Ferdinand Ahlberg	85, 86	415	-	8.630	103	56
Be	12	1/4	"	Dsme	alla	2:648	60	55:080	660	96
C	12	1/4	Mörkhult	Malte Olsson	"	123	-	2:558	30	69
				Summa		4:808	65	100:-	1:200	-

Ekeröd den 24 sept. 1924.
Rennart Holmström
statens lantbruksingenjör

Nils Persson Otto T. Holm.

Fastnadsfördelningslängd vid uppgrävning av den s. k. Ekeredsbäcken inom Ekeröd och Sjöbemyra i Osby socken av Kristianstads län, upprättad vid syneförrättning enligt cattenlagen år 1924.

Hemmanets					Fastighetens areal		Redukterat areal		Fördelningstal			Bonätandel postnr		Tillämpningsareal postnr	
siffra i numerären	registerbetecknare	mantal	namn	ägare och innehavare					reducerade fördelningsarean		%				
					Tn.	öre	Tn.	öre	Tn.	öre		Tn.	öre	Tn.	öre
1	2	3	4	5	6	7	8	9	10	11	12	13	14	15	16
Aa	18	3/16	Sjöbemyra	Martin Nilsson	3:112	15	398	86	2:713	29	27,900	2:124	08	151	07
Ab	13	1/8	"	Sven Åkesson och Sigfrid Larsson	1:041	07			1:041	07	10,700	814	99	57	97
Ba	14	19/360	Ekeröd	Ferdinand Ohlberg	0	67			0	67	0,007	0	53		04
Bb	15	14/288	"	Hilding Danielsson	1:399	10			1:399	10	14,391	1:095	30	77	90
Bc	15	13/144	"	Edolf Jönsson	2:597	61	5	93	2:591	68	26,657	2:028	87	144	30
Bd	17	1/60	"	Ferdinand Ohlberg	415	-	103	56	311	44	3,203	243	78	17	34
Be	12	1/4	"	Osm	2:233	60	660	96	1:572	64	16,176	1:231	15	87	57
C	12	1/4	Svärtinnet	Malte Olsson	123	-	30	69	92	31	0,950	72	30	5	14
				Summa	10:922	20	1:200	-	9:722	20	100,-	7:611	-	541	33

Ekeröd den 27 sept. 1924.

Lennart Holmström

Nils Pehrsson Otto T. Holm

U T L Å T A N D E

avgivet vid syneförrättning enligt vattenlagen avseende nygrävning av s.k. Ekerödsbäcken för torrläggning av mark till Gyllemyra, Ekeröd och Mörkhults byar i Osby socken av Kristianstads län.

I:o. Företaget avser nygrävning av en mindre bäck för torrläggning av åker och odlingsmark och är att hänföra till vattenavledning. Mot företagets utförande på sätt i detta utlåtande närmare angives finnes enligt synemännens förmenande ej något laga hinder. Sedan det genom företagets utförande uppkommande, beräknade förbättringsvärdet, kronor 10922:20, minskats med den för företagets utförande beräknade kostnaden, 7500 kronor, överstiger återstoden, kronor 3422:20, den beräknade skadan å Gyllemyra såg, räknad dubbel eller till 1748 kronor 40 öre.

2:o. Sökande till företaget äro:

Martin Nilsson, Gyllemyra och Elof Jönsson, Ekeröd.

Syneförrättningens omfattning är beroende av framställda yrkanden samt förefintliga fallförhållanden och omfattar den kanalsträcka, som å hithörande plankarta utmärkes med röda linjer samt bokstäverna A - B.

3:o. Den vattenskadade mark, som av företaget tillskyndas båtnad, är avfattad å hithörande plankarta. Såsom betalnings-

skyldig till företaget anses all mark, vars torrläggning till I.2 meters djup är beroende av dikningen och som genom denna vinner möjlighet till förbättrad torrläggning d.v.s. all mark beläggn under en kurva, avvägd till I.2 meters höjd över vanligt medelvattenstånd i diket med tillägg för behövlig höjdskillnad mellan detta vattenstånd och eventuella täckdikesögon, samt för fall åt sidorna mot diket räknat, vilket fall beräknats lika med markytans, dock ej överstigande I.5:I000.

4:o. Den i föreliggande fall uppkommande båtnaden består i höjning av jordens alstringsförmåga.

Enär jordägarnes deltagningsskyldighet i företaget är beroende av den värdeförändring, som tillskyndas jorden genom företagets utförande, har denna värdeförändring måst utrönas. För detta ändamål hava synemännen åsatt varje ägofigur ett värde, som i kronor uttrycker jordens värde efter företagets utförande.

Vid värdering av jordens alstringsförmåga har hänsyn tagits till jordens naturliga beskaffenhet såväl till matjord som alv samt till dess belägenhet men ej till jordens mer eller mindre goda brukning och därav uppkommande större eller mindre växtkraft.

Jordens värde före företagets utförande anse synemännen vara i det stora hela en produkt av dess värde i fullt torrlagt skick och den större eller mindre grad av försumpning,

jorden lider av. Jord, som ligger i jämnhöjd med eller under den försumpande vattenytan har grad 0.0; anses sålunda för närvarande sakna värde; jord, som ligger i jämnhöjd med eller högre än kurvan för den vattenskadade marken, har grad I.0; d.v.s. dess värde före och efter företagets utförande sammanfalla.

Höjdskillnaden mellan den försumpande vattenytan och kurvan delas i tio höjdgrader med sinsemellan lika höjdskillnad. Varje ägofigurernas höjdskillnad motsvaras alltså av en viss försumpningsgrad. Denna är uträknad för varje figurs medelhöjd. Genom reduktion av ägofigurernas blivande värde med denna för varje ägofigur uträknade grad erhålles ägofigurens nuvarande värde.

Skillnaden mellan dessa två värden motsvarar den genom företagets utförande uppkommande förbättringen. Denna är uträknad för varje ägolott och återfinnes i värderingslängden kolumner I5 och I6.

5:o. För att den beräknade båtnaden skall kunna ernås måste dikningsarbetet verkställas i full överensstämmelse med förslaget, som är upprättat med hänsyn tagen till framrinnande vattenmängd, markens lätningsförhållanden, regleringsarbetenas ändamål m.m.

Vid kanalens dimensionering have synemännen utgått från en maximiavrinning av 0.6 sekundliter pr hektar. Enär ne

derbördsområdet är omkring 4570 hektar, blir avrinningen vid flod 2.74 kbm/sek. Vid en bottenlutning av 0.5:1000, en sidolutning av 1:1.5, en bottenbredd av 2.5 meter och ett vattendjup i kanalen av 1.15 meter avrinner i kanalen flodvattenmängden. Medelavrinningen beräknas till ungefär 1/10 av flodvattenmängden och avrinner vid ett vattendjup av omkring 0.30 meter. Enär marken där dyjorden är som djupast antagligen kommer att sätta sig n'got, har bottenlinjen måst läggas så lågt som omständigheterna och hänsynen till byvägsbron tillåta.

För övrigt hänvisas till plan-, profil- och sektionsritningarna.

6:o. Företaget berör en byvägsbro i punkt 1-61. Denna bro är välvd av sten och ligger på grus och stor sten, s.k. pinnmo. Detta gör att den kan underbyggas på sätt däröver uppgjorda ritningar utvisa.

7:o. På grund av företagets beskaffenhet skola inga ersättningar för jord, som åtgår till kanalen eller till jordupplag utgå.

Ersätning för Gyllemyra vattenverks utrivande skall utgå med det belopp, som angives i synemännens värderingsinstrument, bil. 3 till syneprotokollet.

För övrigt skola inga ersätningar utgå.

8:o. Synemännen, som vid bestämmandet av kostnadernas fördelning hava att rätta sig efter föreskrifterna i vattenlagens

kap. 7, §§ 23-27, finna skäligt bestämma, att dikningssamfälligheten skall utgöra en gemensam avdelning för all i företaget ingående jord samt a tt dikningsgrunden skall utgöras av jordförbättringsvärdena såsom dessa finnas angivna i värderingslängden sedan likväl ägolittera Aa, Bc, Bd, Be och C erhållit avdrag för kostnaden att grundligt uppränsa den genom deras mark gående flodgropen, vilken uppränsning synemännen uppskattat till 1200 kronor och fördelat på de ägolotter, som av diket hava nytta /se kostnadsfördelningslängden, bil. 6/

I kostnadsfördelningslängden /bil. 7/ finnes med iakttagande härav angivet vars och ens deltagningsskyldighet i förbättringsvärden och procenttal samt den kostnad, som i enlighet med det upprättade kostnadsförslaget åligger varje sakägare.

Underhållskostnader och förrättningskostnader fördelas på samma sätt som nygrävningskostnader.

9:o. Företagets benämning skall vara "Gyllemyra-Ekeröds dikningsföretag av år 1924."

Dess angelägenheter skola handhavas av en styrelse, som väljes på allmänt sammanträde med sakägarna enligt föreskrifterna i vattenlagens kap. 7:64.

Styrelsens åliggande äro:

att jämlikt föreskrifterna i vattenlagens kap. 7:62 anmäla

styrelseval hos länsstyrelsen;

att å offentlig auktion försälja arbetet åt kompetent person på förmånligaste sätt;

att själv och genom tillkallande av sakkunnig person övervaka arbetets utförande i full överensstämmelse med det fastställda förslaget;

att verkställa behövliga utdebiteringar och fördelningar av kostnaderna;

att föra räkenskaper över arbetet och årligen redovisa dessa för delägarna;

att genom kringsänd kallelselista, å vilken kallade delägare teckna sina namn eller på annat i vattenlagens 7 kap. 64 § fastställt sätt senast åtta dagar i förväg, vid behov, dock minst en gång årligen, kalla delägarne till sammanträde för gemensamma angelägenheters dryftande;

att ombesörja kanalens vidmakthållande och uppränsning å årstid då växande gröda därav minst tager skada, samt

att i övrigt vidtaga alla åtgärder, som kunna befrämja arbetets verkställande och vidmakthållande.

10:o. Beträffande arbetets utförande stadga synemännen:

att innan arbetet påbörjas, skall

1/ denna förrättning hava vunnit laga kraft;

2/ länsstyrelsen hava jämlikt föreskrifterna i vattenlagens kap. 7:62 underrättats om styrelseval;

3/ till länsstyrelsen hava insänts i vattenlagens 11 kap. 95 § stadgad avgift för vattendomstol, vålkan avgift synemännen jämlikt föreskrifterna i åberopade lag bestämma till tio /10/ kronor 92 öre.

4/ i länsstyrelsen hava jämlikt föreskrifterna i vattenlagens kap. 9:54 nedsatts det av synemännen fastställda ersättningsbeloppet för Gyllemyra vattenverk.

5/ uppsägning av Gyllemyra vattenverk hava jämlikt föreskrifterna i vattenlagens kap. 9:58 skett hos ägaren;

att arbetet skall vara färdigt inom tre år efter det företaget vunnit laga kraft;

att arbetet skall anses lagligen avslutat, då godkännande avsyningsbevis lämnats av statens lantbruksingenjör eller den han i sitt ställe sätter och detta bevis blivit å gemensamt sammanträde för delägarna uppläst;

att arbetet skall utföras å full överensstämmelse med det upprättade förslaget, dock att mindre ändringar, som under arbetets utförande kunna visa sig lämpliga beträffande dikes läge och annat, som ej inverkar på torrläggningens djup och avrinningen och varom sakägarne äro eniga, må efter hörande av statens lantbruksingenjör och efter hans skriftliga medgivande företagas;

att den uppkastade dikesjorden ej må läggas närmare dikes-

kanten än I,O meter eller med brantare lutning mot marken än I:I samt att jordvallarna skola genomgrävas för ytvattnets framsläppande, där detta har benägenhet att samlas för att rinna ut i öppna diket eller öppna diken tillstöta;

att stenar av mer än mansbördas storlek ej må läggas i dikesvallarna, så att dessas utspridande försvåras;

att den, som åtagit sig arbetet ej må erhålla slutlikvid, förrän arbetet i sin helhet godkänts av statens lantbruksingenjör eller den han i sitt ställe sätter.

II:o. Rensning av kanalen skall ske årligen och så ofta behovet det påkallar. Skadas slänt av kreaturs tramp, skall slänten återställas i förslagsenligt skick av kreaturens ägare eller på dennes bekostnad.

I2:o. Kostnaderna för denna syneförrättning skola vid förrättningens avslutande av sökandena föreskjutas men gäldas av samtliga sakägare på sätt i detta utlåtande föreskrives, om företaget kommer till utförande.

I3:o. Är någon missnöjd med åtgärd eller beslut under denna syneförrättning eller med detta synemännens utlåtande ingive inom sextio dagar från den dag förrättningen förklarats avslutad sina till Söderbygdens vattendomstol i Stockholm ställda besvär. I besvären skola fullständigt upptagas klagandens alla påståenden och skälen därför och skola vid besvären

fogas de handlingar, klaganden vill åberopa till stöd för ändringssökandet. Besvären skola ingivas i tre Exemplar.

Ekeröd den 24 sept. 1924.

Lennart Holmström

statens lantbruksingenjör

Ture Hagelthorn

Nils Persson

Otto T. Holm.

Bil. 9.

ARVODESRÄKNING

för laga syneförrättning angående Gyllemyra-Ekeröds diknings-
företag av år 1924

upprättad enligt nedanstående §§ i lantbruksingenjörstaxan av den 31 december 1920.

År och månad	Dag	Arbete	Antal	à kr.	Kr.	öre	Kr.	öre
1	2	3	4	5	6		7	
		Kallelser och kungörelser, § 5, st.	9	0,50			4	50
		Ägomätning: 1:4000, §§ 6—9,						
		a) för mätningsområdets gränser enl. tariff I,						
		1) i åker, raklinje km.		1,50				
		kroklinje „	2	3,00	6	–		
		i annan mark, raklinje „		3,00				
		kroklinje „	2.6	6,00	15	60		
		2) för strandsträckor utefter sjö o. vattendrag med bredd över 15 m.						
		i åker, raklinje km.		3,00				
		kroklinje „		5,00				
		i annan mark, raklinje „		5,00				
		kroklinje „		11,00				
		3) för strandsträckor utefter mindre vattendrag, bredd 10—15 meter						
		i åker, raklinje „		1,00				
		kroklinje „		2,00				
		i annan mark, raklinje „		2,00				
		kroklinje „		5,00				
		b) för mätningsområdets olika ägoslag, ägofigurer och areal enl. tariff II						
		åker, medelareal 0.45 ar st.	20	0.24	4	80		
		har	9.145	0.78	7	13		
		äng och odlingsmark, medelareal 0.20 ar st.	77	0.14	10	78		
		har	15.580	0.74	11	52		
		annan mark och impediment, medelareal 0.09 ar st.	13	0.05		65		
		har	1.175	0.78		91		
		c) för vattenavlopp enl. tariff III med en medelbredd av 15 / 10—15 / —10 m.						
		i åker o. d., raklinje km.						
		kroklinje „						
		i annan mark, raklinje „						
		kroklinje „						
		d) för textering, skala o. d., 1:sta regalarket			4	—		
		övriga regalark st.	1	1,00	1	–		
							62	39
		Överföres					66	89

1	2	3	4	5	6		7	
		Överfört					66	89
1924		**Avvägning:**						
aug.	20-25	a) avvägning, längdmätning o. d. § 44, mom. 4 ... dagar	2	12,00	24	—		
		b) ytavvägning, § 11, mom. 1, tariff IV						
		i öppen mark, medelantal 8 punkter pr har ... har	9	0.66	5	94		
		avvägda punkter ... st.	74	0.02	1	48		
		i annan mark, medelantal 3.8 punkter pr har ... har	15.58	0.64	9	97		
		avvägda punkter ... st.	60	0.18	10	80		
		c) begränsningskurva, § 11, mom. 2:						
		i öppen mark ... km.	1	2,50	2	50		
		i annan mark ... „	3	5,00	15	—	69	69
		Arealuträkning, § 13, tariff V, medelareal 0.23 ar, ... st.	110	0.05	5	50		
		... har	25.9	0.18	2	59	8	09
		Ägobeskrivning, § 14, ägofigurer ... st.	110	0,03			3	30
		Lindkrakning ... st.	5	0.75			3	75
		Markvärdering,						
		a) uppskattning och värdering, § 44, mom. 5 ... dagar	0.5		6	—		
		b) gradtabell eller kurva, § 17, mom. 1,						
		för första kilometern av avlopps längd ... km.			4	—		
		för övriga kilometer ... st.	1	1,50	1	50		
		c) uträkning därmed av värde pr ytenhet, § 17, mom. 2 värdetal st.	97	0,06	5	82		
		d) uträkning av förbättring eller försämring, § 18 ägofigurer „	97	0,12	11	64	28	96
		Längdprofil § 20, längd skala 1: 4000						
		a) uppritning enl. tariff VI, 1) nytt avlopp ... km.		3,00				
		2) befintligt belopp ell. vall ... „	1	3,50	3	50		
		b) antal ritningar ... st.	1	3,00	3	—	6	50
		Tvärsektion § 22, 1: 100,						
		vid uppritning av endast befintlig eller ny sektion ... „		0,15				
		„ „ „ såväl „ som „ „ ... „	4	0,25	1	—		
		tillägg för m² av våta sektionsarean vid h. v. y. nämligen för „	4	0.12		48		
		... „						
		... „					1	48
		Hydrografisk utredning, § 24, grundbelopp ... „			2	—		
		för vattenområdets areal ... km.²	45	0,02		90	2	90
		Dimensionsberäkning, § 25,						
		a) för öppet avlopp, utan särskild beräkning ... km.	1	3,50	3	50		
		tillägg för särskild beräkning av dimensionerna ... „	1	1,00	1	—		
		„ „ våta sektionsarean vid h. v. y, 0,50 kr. pr m²						
		nämligen 4 m² sektion på ... „	1	2 —	2	—		
		... „ „ „ ... „						
		... „ „ „ ... „						
		b) täckt ledning, 1) inre diameter intill 20 cm. ... „		6,00				
		2) „ „ över „ ... „		10,00			6	50
		Överföres					198	06

1	2	3	4	5	6		7	
		Överfört					198	06
		Inritning å kartan av avlopp och vallar, *§ 27, grundbelopp*			1	—		
		tillägg för varje cm. verkligt mått å kartan ... *cm.*	19	0,03		57	1	57
		Arbetsbeskrivning, *§ 28, 1:sta sidan*			3	—		
		tillägg för övriga sidor ... *st.*		2,00				
		Kostnadsberäkning, *§ 29, nyanläggning* ... *km.*		2,50				
		därjämte 25 öre pr m² av våta sektionsarean vid h. v. y.						
		nämligen ... *m² sektion på* ... *„*						
		b) vid förändring av befintligt avlopp ... *„*	1	4,00	4	—		
		därjämte 50 öre pr m² av våta sektionsarean vid h. v. y.						
		lika som tillägget för dimensionsberäkningar ...			2			
		c) av kostnadsförslagets slutsumma 0,1 % (broar inberäknat) ...			7	61	13	61
		Förslag till bro- och trummbyggnad, *§§ 34 och 36* ...						
		1) Enkel bro och trumma. a) för ritarbetet ...						
		b) för detaljerad kostnadsberäknad ... *km.*						
		c) för grundförstärkning ... *„*						
		2) Annan bro i två projektioner, a) för dimensionsberäkning ... *„*		8,00				
		b för ritarbetet, teoretisk spännvidd ... *m.*	2	1,00	2	—		
		och för särskilt konstruerat landfäste ... *st.*	1	4,00	4	—		
		c) för kostnadsberäkning, teor. sp. v. ... *m.*	2	0,50	1	—		
		och för särskilt konstruerade landfästen ... *st.*		4,00	4	—	11	—
		Införande av höjdsiffror å plankartan, *§ 39* ... *„*	134	0,01			1	34
		Ersättningslängd, *§ 42, grundbelopp* ...			1	50		
		för varje ersättningsbelopp ... *st.*		0,25				
		Utlåtande och betänkande, *§ 43* ... *sid.*	12	3,00			36	—
		Sammanträden och upprättande av protokoll, *§ 44, mom, 1, dagar*	0.5	12,00			6	—
		Särskild utredning, *§ 44, mom. 2* ... *„*		12,00				
		Kostnadsfördelningslängds upprättande, *§ 44, mom. 14* ... *„*	1	12,00			12	—
		Utredning å länets lantmäterikontor rörande fastighetsgränser, jordregisternummer o. d. *§ 44, mom. 15* ... *dagar*	1	12,00			12	—
		Summa kronor					291	58
		## *Lösen för:*						
		Kopia av plankartan, *§ 49,*						
		1) 1:sta regalarket ...			7	—		
		övriga regalark ...	3	1,75	5	25		
		2) efter kartans skala och ägofigurernas medelareal, tariff VII,						
		skalan 1:4000, medelareal 0.23 ar ägofigurer ... *st.*	110	0.07	7	70		
		har	259	0.14	3	62		
		höjning för handkopia å ritpapper, 25 % ...			2	83		
		Överföres			26	40		

1	2	3	4	5	6		7	
		Överfört			26	40		
		3) insättning av höjdlägestal ... st.	134	0,02	2	68		
		„ „ kanaler och diken, grundbelopp			1	75		
		tillägg för varje cm. verkligt mått å kartan, cm.	19	0,05		95	54	78
		Kopia av längdprofil, tvärsektioner samt förslag till broar och trummor å ritpapper, § 52,						
		1) enligt tariff VIII i skala 1:4000,						
		nytt avlopp ... km.		5,00				
		ändring av befintligt avlopp ... „	1	6,00	6	–		
		2) tvärsektioner, originalritningens belopp med 30 % förhöjning			1	92		
		3) broar och trummor, „ „ „ 30 % „			7	80		
		4) för varje med rubrik, skalor o. d. försett blad						
		längdprofilritningar ... st.		3,00				
		tvärsektions- och broritningar ... „		5,00			15	72
		nedsättning för kopia å kalkerväv 25 %						
		Avskrift av synehandlingarne, § 55 ... sid.	35	0,75			26	25
		Summa kronor					73	75
		Övriga förrättningskostnader,						
		Lösen av förordnandet jämte kommissionärsarvode					8	–
		Annonskostnader ang. sammanträden						
		Inbindning av förrättningshandlingarne					2	–
		Arvode till biträdande förrättningsmannen					59	10
		„ „ „ gode männen enligt egna räkningar					79	90
		Ersättning för hantlangning, materialier o. d.					25	–
		Kallelsekostnad					2	–
		Summa kronor					176	–
		Sammandrag.						
		Förrättningsmannens arvode					291	58
		Lösen för kopior och avskrift					73	75
		Övriga förrättningskostnader					176	–
		Summa kronor					541	33

Den, som icke åtnöjes med denna räkning äger, att inom tre månader från nedanstående dag klander därå anställa genom stämning till Östra Göinge häradsrätt.

Ekeröd den 24 sept. 1924

Lennart Holmström.
Statens lantbruksingenjör.

Kall.

Att sakägarne erhållit en med denna lika lydande räkning betyga:

Kronor 506:33 kvitteras:

Ekeröd den 24/9 1924

Lennart Holmström.

Förö-

Örebro Dagblads Tryckeri, 1924.

- stående avskrift av synehandlingar
jämte bilagor 1–9 vidimeras.
Emmart Rohnström

95

L 1*0325

3895

17 FEB. 1927

KONTRAKT.

Sedan Kungl. Maj:t den 23 december 1926 för "Gyllemyra - Ekeröds dikningsföretag av år 1924" i Osby socken av KRISTIANSTADS LÄN

ej mindre fastställt en av statens lantbruksingenjör L.Holmström vid syneförrättning år 1924 upprättad arbetsplan med därtill hörande kostnadsförslag, än även beviljat *dels lån* med sextusenetthundratjugo /6.120/ kronor att utgå från ***statens avdikningslånefond*** och *dels* ***statsbidrag*** utan återbetalningsskyldighet med tvåtusenåttahundratio /2.810/ kronor att utgå från ***statens avdikningsanslag,*** har undertecknad, som av vederbörande intressenter enligt företett protokoll utsetts till styrelsens ~~förtroendeman~~ för företaget, ~~ordf.~~ med Kungl. Lantbruksstyrelsen, å Kungl. Maj:ts och Kronans vägnar, avslutat följande kontrakt, varigenom ~~vi~~ jag för egen del samt å vederbörande intressenters i företaget vägnar åtager och förbinder ~~oss~~ mig:

1:o) att utföra företaget i noggrann överensstämmelse med den av Kungl. Maj:t fastställda arbetsplanen med de ändringar däri, varom vederbörande myndighet må efter framställning besluta,

att fullborda arbetet senast den 1 september 1929,

10. 1926 1000.

216/26

att vid företagets utförande iakttaga de föreskrifter, som av Kungl. Maj:t eller Lantbruksstyrelsen må hava meddelats,

att bestrida vad utöver beviljade statsmedel kan erfordras för företagets fullbordande,

att underhålla det utförda arbetet intill dess sådan underhållsskyldighet kan varda andra i laga ordning ålagd eller vederbörande från underhållsskyldigheten befriats, samt

att vid arbetets utförande ävensom i fråga om underhållsskyldighetens fullgörande underkasta ~~oss~~ mig Lantbruksstyrelsens inseende och kontroll;

2:o) att för tjänsteman, som av Lantbruksstyrelsen eller Väg- och Vattenbyggnadsstyrelsen förordnas att verkställa besiktning eller avsyning av arbetet eller inspektion av underhållsarbetet, uppvisa den för företaget fastställda arbetsplanen med därtill hörande handlingar och ritningar;

3:o) att i händelse avvikelse, utan därtill erhållet vederbörligt tillstånd, skett från den fastställda arbetsplanen, eller arbetet icke blivit fullbordat inom därför bestämd tid, och Lantbruksstyrelsen ej heller meddelat anstånd med dess utförande, eller Kungl. Statskontoret skulle finna den säkerhet, som blivit ställd för till Statskontoret avgiven skuldförbindelse angående lånets återbetalning, icke vidare nöjaktig, och ny säkerhet, som av Statskontoret godkännes, icke varder inom bestämd tid avlämnad, eller den bestämda annuiteten icke varder i behörig tid erlagd, låta det ankomma på Kungl. Maj:t att inställa all vidare utbetalning av statsmedel samt att återfordra vad därav uppburits, beträffande lånet dock endast därest detta icke redan blivit fördelat på vederbörande fastigheter och antecknat i jordeboken, att inom viss angiven tid på en gång eller efter hand inbetalas till Statskontoret, ävensom att å sålunda lyftade och återburna medel erlägga fem procent årlig ränta från lyftningsdagen till dess återbetalning sker;

4:o) att ifråga om tid för lyftande av statsmedlen i mån av arbetets fortgång låta gälla vad Lantbruksstyrelsen därutinnan bestämmer; och skall, därest icke Kungl. Maj:t med avseende å särskilda förhållanden prövar skäligt annorlunda förordna, någon del av statsmedlen innestå i Statskontoret intill dess arbetet blivit vederbörligen avsynat och av Lantbruksstyrelsen godkänt;

5:o) att vid avslutandet av detta kontrakt för förvaring i Lantbruksstyrelsens arkiv till Styrelsen överlämna bestyrkt avskrift och kopia av de till den fastställda arbetsplanen hörande handlingar och ritningar, ävensom att, innan sista delen av statsmedlen lyftes, till Lantbruksstyrelsen överlämna fullständig beskrivning jämte ritning över sådan avvikelse från den fastställda planen, vartill vederbörligt tillstånd meddelats;

6:o) att bestrida eller gottgöra alla kostnader av vad beskaffenhet de vara må, som i följd av erhållna statsmedel föranledas för Statskontoret;

7:o) att för fullgörande av detta kontrakt ävensom, därest mot kontraktet brytes, för återbäring av lyftade statsmedel jämte därå upplupen ränta, ställa sådan säkerhet, som av Lantbruksstyrelsen godkännes;

8:o) att till Statskontoret avgiva med behörig borgen eller annan säkerhet försedd skuldförbindelse angående lånets återbetalning, samt

9:o) att fullgöra de övriga åtaganden, som enligt gällande författningar i ämnet åligga mottagare av ifrågavarande statsmedel.

Härav äro två lika lydande exemplar upprättade, av vilka vardera kontrahenten tagit ett.

Ekerö den 7 Febr 1927.

Elof Jonsson

Att Lantbrukaren Elof Jonsson i Ekerö

i bägges vår närvaro egenhändigt undertecknat förestående kontrakt, intyga:

Enoch Sundström Alfred Malmgren

Adress Ekerö Adress J. Svenstorp

Med stöd av Kungl. brevet den 23 december 1926 *antager Kungl. Lantbruksstyrelsen, å Kungl. Maj:ts och Kronans vägnar, detta kontrakt.*

Stockholm den 23 februari 1927.

Vederbörandes uppmärksamhet fästes å bestämmelserna i 13 kap. 17 § vattenlagen, vari stadgas att, därest det framtida underhållet försummas, Konungens Befallningshavande eller annan myndighet Konungen bestämmer äger själv bota bristen på den försumliges bekostnad.

Statens Reproduktionsanstalt
46126

Bil 9.

P.M.

med förslag till statsunderstöd jämlikt kungörelserna den 11 juni 1926 angående villkoren för statsbidrag från statens avdikningsanslag (nr 257) och angående villkoren för lån från statens avdikningslånefond (nr 258)

till

"Gyllemyra - Ekeröds dikningsföretag av år 1924" i Osby socken av Kristianstads län.

ÄGOSLAG OCH AREAL:		Hela området	Lånesökandes andel
Åker	har	9.15	
Ständig slåtter- och betesvall	"	-	
Annan mark	"	15.58	
Summa		24.73	
BÅTNAD	kr	9.722.20	
KOSTNAD	"	8.934.95	

Medelkostnad pr hektar omkring 360 kr.

Relativ kostnad 0.92

Statsbidrag beräknas till 31.50 procent av kostnaden.

STATSBIDRAG utgår med 2.810 kronor

Samtliga delägare söka lån.

Lånesökandes andel i statsbidraget uppgår till

2.810 kr. - öre.

LÅN utgår med 6.120 kronor

Arbetsplanen fastställes med tillägg att uppodling av därtill föreslagna markområden icke skall ingå i det arbete, som innefattas i den fastställda arbetsplanen. Stockholm den 23 november 1926.

Olof Fredholm.

föredragande.

P. M.

D. N:r

16838/27

för utbetalande av statsunderstöd.

Företag: "Gyllemyra - Ekeröds dikn.företag av år 1924" i Osby s:n av

Kristianstads län

Arb. plan: 23/12 26

Kontrakt: 23/2 27

Fullbordas: 1/9 29

Statsbidrag: 2.810

Lån: ~~6.420~~ 6.120

Beräkn. kostnad: 8.934:95

Tillstyrkt utbet. d. 23/2 27

av statsbidrag: 1.400 kr.

av lån: 3.100 kr.

Utfört arbete enligt Holmström den 12/9 1927

5.800 : beräkn. kostn. för kr. = c:a 65 %
lösen av vattenverk 1.311:30

65 % x 2.810 = 1.820 - 1400 = 420

" x 6.420 = 4.200 - 3.100 = 1.100

obs. 6.120 = 4.000 - 3.100 = 900

Ordf. i arb. styrelsen | Lantbr. Elof Jönsson,

~~Ende intressent~~ | Ekeröd, Osby

Rekv. äro bifogade

Tillstyrkes till utbetalning

av statsbidrag 450 kr.

av lån 1.100 kr.

7.81

Stockholm den 23/9 1927

F

12. 1925. 1500.

Statens Reproduktionsanstalt
143425

Godk. 22/9 1928 216 2/26

19193

DIARIE Nr
K. LANTBRUKSSTYRELSEN
18 SEP. 1928

BEVIS

över verkställd avsyning av torrläggningsföretag.

Företagets namn: "Gyllemyra-Ekeröds dikningsföretag av år 1924" i Osby socken, Kristianstads län.

Planen fastställd den 23 dec. 1926.

Statsbidrag från statens avdikningsanslag 2810 kronor

Lån från statens avdikningslånefond 6120 "

Kontrakt om arbetets utförande antaget den 23 febr. 1927.

Fastställd arbetstid till den 1 sept. 1929.

Arbetsstyrelsens ordförande: lantbrukaren Elof Jönsson, Ekeröd, Osby.

Avsyning verkställd av lantbruksstipendiaten Vilhelm Arvedsson.

Företaget befanns därvid vara i sin helhet utfört i överensstämmelse med den fastställda arbetsplanen och tillstyrkes till godkännande.

Kristianstad den 17 sept. 1928.

[signature]

Statens lantbruksingenjör.

Stämpel En Krona

3896

D.-No
Ingen till
K. Landtbruksstyrelsen
17 FEB. 1927

BEVIS

över verkställd besiktning av vattenavlednings- och avdikningsarbete rörande "Gyllemyra-Eneröds dikningsföretag av år 1924" i Osby socken av Kristianstads län.

Planen fastställd den 23 dec. 1926.

Statsunderstöd:

statsbidrag utan återbetalningsskyldighet 2810 kronor;

lån från statens avdikningslånefond 6120 kronor.

Kontrakt om arbetets utförande antaget av låntagarna den 7 febr. 1927.

Fastställd arbetstid till den 1 sept. 1929.

Vid verkställd besiktning av ifrågavarande arbete har befunnits, att schaktningsarbetet börjats och värderar jag det utförda arbetet till 2000 kronor.

Kristianstad den 15 febr. 1927.

Gunnar F. Cornstrius

Statens lantbruksingenjör.

2000

lösen 1311.30

förrätten 678.65

3989.95 / 8934.95 = 45%

Ordf. Lantbr. Elof Jönsson

Eneröd Osby

Tillst. lånet 3100

[illegible] 1400

Stämpel En Krona

16838

216²/26

16 SEP. 1927

BEVIS

över verkställd besiktning av vattenavlednings- och avdikningsarbete rörande "Gyllemyra-Ekeröds dikningsföretag av år 1924" i Osby socken av Kristianstads län.

Planen fastställd den 23 dec. 1926.

Statsunderstöd:

statsbidrag utan återbetalningsskyldighet	2810 kr.
lån från statens avdikningslånefond	6120 kr.

Kontrakt om arbetets utförande antaget den 23 febr. 1927.

Vid verkställd besiktning av ovan angivna arbete har befunnits, att schaktningsarbete, utfört enligt fastställt förslag, utförts för 5800 kronor vari inräknas erlagd lösen för vattenverk med 1311:30 kronor.

Kristianstad den 22 sept. 1927.

Statens lantbruksingenjör.

Stämpel En krona