Kopia

Förslag i 3 blad

angående torrläggning av mark till

Boaröd

i Tranås socken,

Everöd, Kåseholm och Tryde

i Tryde socken av

Kristianstads län samt

Östra Björkeröd och Hörjel

i Vanstads socken av

Malmöhus län,

upprättat vid syneförrättning enligt vattenlagen

år 1925 av

Statens lantbruksingenjör.

Skala 1:4000

Genom Kungl. Maj:ts nådiga brev den 11 februari 1927 fastställd till efterrättelse vid arbetets utförande.

Stockholm den 9 mars 1927
På Kungl. Lantbruksstyrelsens vägnar:
Albert Smith.

Blad 1.

Registernummer

Kristianstads län			Do	Tryde	2^{15}
Tranås socken			Dp	"	1^{7}
Aa	Boaröd	3^{3}	Dq	"	16^{3}
Ab	"	1^{1}	Dr	"	
Ac	"	7^{2}	Ds	"	14^{6}
Ad	"	7^{3}	Dt	"	14^{5}
Ae	"	7^{4}	Du	"	14^{3}
Ba	Everöd	$8^{1}, 20^{1}, 21^{1}$	Dv	"	16^{2}
Ca	Tryde		Dx	"	14^{4}
Cb	"		Dy	"	14^{12}
Cc	"		Dz	"	14^{14}
Cd	"		Då	"	15^{4}
Ce	"		**Malmöhus län**		
Cf	"		**Vanstads socken**		
Cg	"		Ea	Hörjel	1^{6}
Ch	"		Eb	"	1^{3}
Ci	"		Fa	Ö. Björkeröd	1^{8}
Ck	"		Fb	"	2^{21}
Cl	"		Fc	"	2^{15}
Cm	"		Fd	"	2^{16}
Cn	"		Fe	"	4^{18}
Co	"		Fg	"	4^{17}
Cp	"		Fh	"	4^{15}
Da	"		Fi	"	4^{19}
Db	"		Fk	"	2^{17}
Dc	"		Fl	"	2^{18}
De	"		Fm	"	4^{6}
Df	"		Fn	"	2^{19}
Dg	"		Fo	"	2^{20}
Dh	"		Fp	"	7^{2}
Di	"		Fq	"	3^{6}
Dk	"		Fr	"	av 3^{2}
Dl	"		Fs	"	" 3^{2}
Dm	"	9^{3}	Ft	"	3^{3}
Dn	"	$9^{3}, 20^{2}$	Fu	"	av 3^{2}

MILN 001
L 4±0340 1
Nr 322 Kristianstad Hörje

Kopia:

Ystad-Eslövs järnväg.

Genom Kungl. Maj:ts nådiga brev den 11 februari 1927 fastställd till efterrättelse vid arbetets utförande.

Stockholm den 9 mars 1927
På Kungl. Lantbruksstyrelsens vägnar:
Albert Smith

Godkännes
Malmö 13/12 1926.
Arvid Blomberg

Förslag till ny betongkulvert vid sekt. 25+200, Boaröd.

Befintlig trumma.

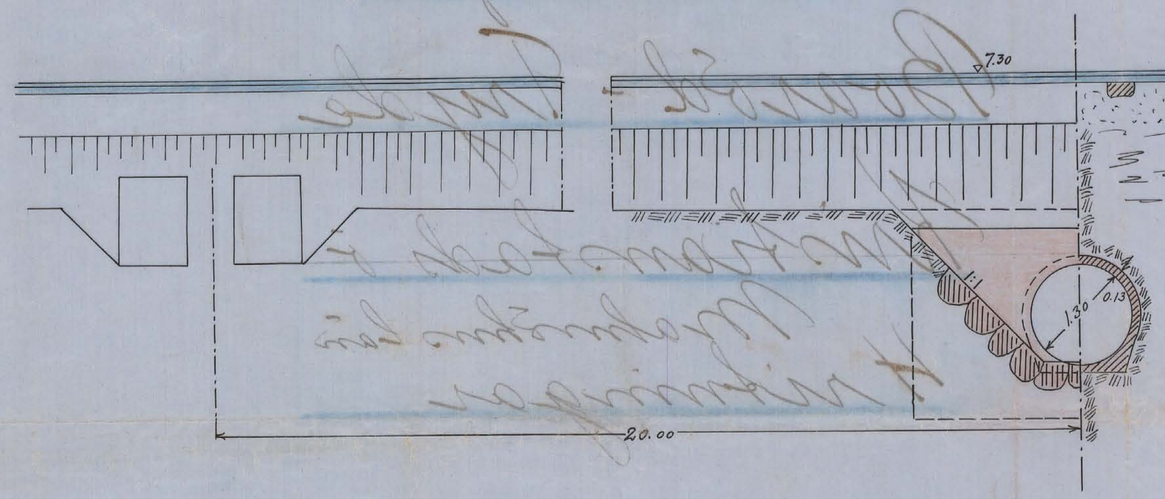

Ändvy.

Tvärsektion.

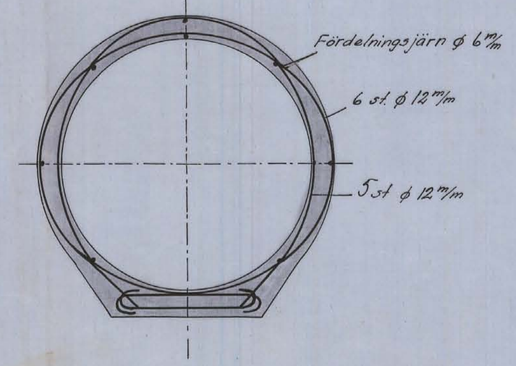

Armering.
1:20

Längdsektion.

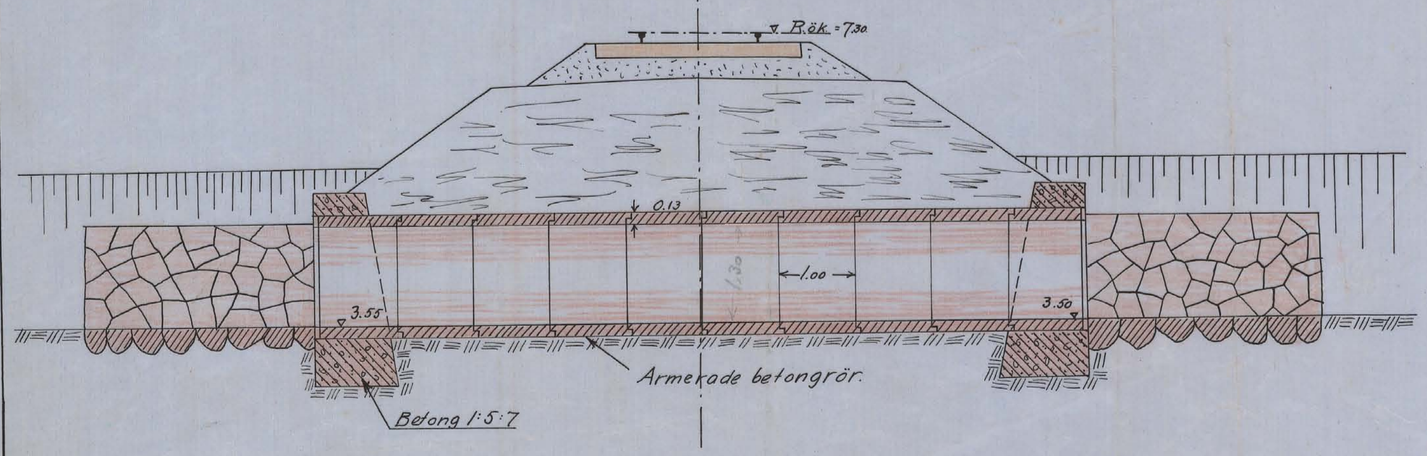

Situationsplan.
Skala 1:500.

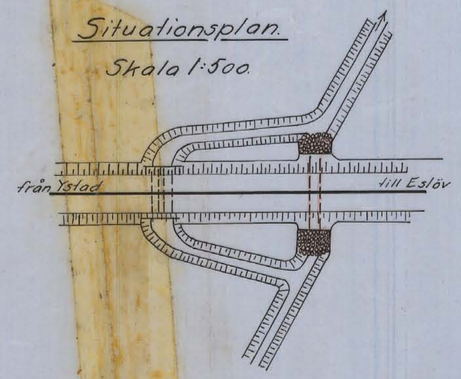

Skala 1:50
Dm 10 0 1 2 3 4 5 M.

Mil.Nr 004
4-0340 4
Nr 322 Kulturarkivet
4/pit

Boaröd-Tryde dikningsförelag av år 1925.

Genom Kungl. Majits nådiga brev den 11 februari 1927 fastställd till efterrättelse vid arbetets utförande.

Stockholm den 9 mars 1927
På Kungl. Lantbruksstyrelsens vägnar:
Albert Smith.

Blad 2.

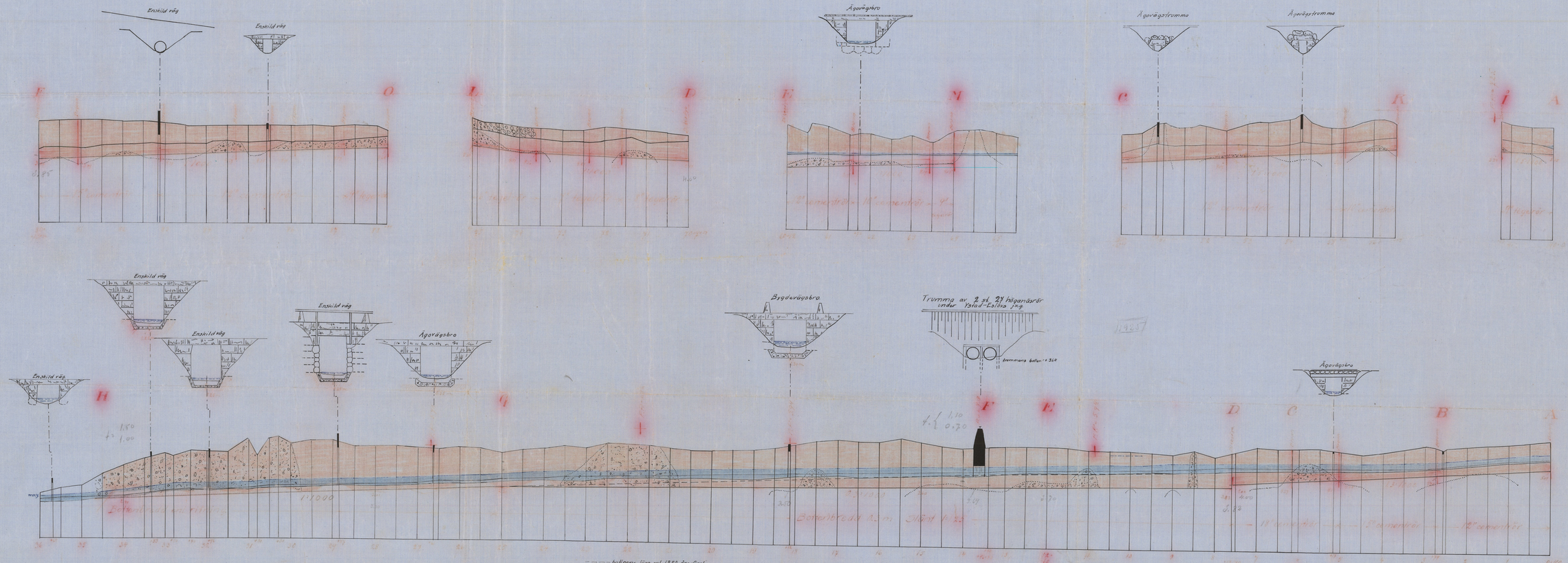

Tryck
Kungl. Lantbruksstyrelsen den 11 febr. 1927 godkänner detta förslag.
[illegible]

L 4-0340 2
Nr 322 Kristianstad 4

Kopia

Ritningen med den av Kungl. Maj:t den 11 febr. 1927 fastställda vattenföreningen [illegible]

[illegible]

Boaröd - Tryde dikningsföretag av år 1925.

Genom Kungl. Maj:ts nådiga brev den 11 februari 1927 fastställd till efterrättelse vid arbetets utförande.

Stockholm den 9 mars 1927
På Kungl. Lantbruksstyrelsens vägnar:
Albert Smith.

Blad 3.



Nr. 322 Kungl. Lantbruksstyrelsen

L_____4*0340

7681

St. Stockholm
Inv. 13 APR. 1928

114/27 Handlingar rörande

Komb.

Boaröd-Tryde

dikningsföretag

upprättade vid synoförrättning enl. rattenlagen år 1925.

Avskrift.

Protokoll, hållet vid syneförrättning enligt vattenlagen angående avlopp från vattenskadad mark till Boaröd i Tranås socken av Kristianstads län.

År 1925 den 22 juli inställde sig undertecknad statens lantbruksingenjör å Esperöds gård för att på grund av länsstyrelsens i Kristianstads län förordnande verkställa syneförrättning enligt vattenlagen angående avlopp från vattenskadad mark till Boaröd i Tranås socken av Kristianstads län. På grund av personliga kallelser hade till sammanträde infunnit sig:

John Jönsson, Östra Björkeröd n:o 4.

Nils Persson, " " n:o 3

Olof Andersson, Tryde n:o 21

Olof Nilsson " n:o 9 o 20

Hans Mårtensson " n:o 16

August Håkansson " n:o 16

Per Larsson " n:o 14

Jöns Hansson " n:o 14

Ola Persson " n:o 15

Anders Hansson " n:o 14

Åke Håkansson, Östra Björkeröd n:o 2

Anders Larsson, Tryde n:o 9

Karl Olsson, Östra Björkeröd n:o 2

Lasse Nilsson, Hörjel n:o 1

Helmer Jönsson, " n:o 1, genom Karl Persson, Tryde , enl. fullmakt, bil. 1.

Magnus Olsson, Tryde n:o 14

Karl Persson, " n:o 14

August Olsson " " 14

Jöns Mårtensson " " 11 för ägor av n:o 14 Tryde,

Lars Persson, " " 18 genom Alfred Larsson, Tryde, enligt

fullmakt, bil.2.

C.H. Amilon, Everöds gård

Oskar Jonsson, Tryde n:o 9 o 20

Knut Hanssons sterbhus, Östra Björkeröd n:o 4, genom Hans Knutsson.

Karl Billkvist, Tryde n:o 22

Lars Nilsson " " 20

Hans Nilsson " " 9

Anders Nilsson " " 9

P.A. Olsson, Östra Björkeröd n:o 4

Hans Kronholm " " -s gård

Mårten Nilsson, " " n:o 4

Gunnar Nilsson " " n:o 3

Per Andersson, Äsperöds gård, för Boaröds gård:

Baninspektoren Hj. Sjöholm för Ystad-Eslövs järnvägsaktiebolag enl.

fullmakt bil. 3.

Anton Persson, n:o 21 Tryde

Nils Andersson, n:o 21 "

såsom godemän: Hans Göransson, Ödemark, och Johannes Nilsson, Lövestad,

vilka båda avlagt föreskriven ed.

§ 1.

Det för unde tecknad utfärdade förordnandet samt ansökan

därom upplästes /bil.4/.

§ 2.

På därom framställd fråga yppades ej någon jävsanmärkning mot synemännen, ej heller visste sig dessa stå i jävsförhållande till sakägare.

§ 3.

En skrivelse enligt vilken Per Aug. Olsson, Mårten Nilsson, John Jönsson, Åke Håkansson och Gunnar Nilsson samtliga i Östra Björkeröd, förenade sig med sökanden, Per Andersson, Esperöds gård, upplästes, varvid den vidhölls av undertecknarna, vilket bestyrktes genom synemännens underskrift å skrivelsen /bil.5/.

§ 4.

Sökandena yrkade avloppsdikens upptagande till sådant djup och dimensioner, att deras vattenskadade mark kunde torrläggas till lagenligt djup för åker samt att alla, som av företaget vore beroende skulle deltaga i kostnaderna enligt lag.

§ 5.

Brännmästaren Nils Persson i Östra Björkeröd förmenade att han ej vore betalningsskyldig till företaget men däremot att Per Olsson i Östra Björkeröd vore sakägare, men ej kallad till sammanträde.

§ 6.

Det upplystes, att huvudavloppet på 1880 talet upptagits på grund av bestämmelser vid syneförrättning, verkställd av kommissionslantmätaren Thure Röing.

§ 7.

På begäran av förrättningsmannen diskuterades hur underhålls-

kostnaden framdeles skulle fördelas, varvid Kom. ordf. Per Aug. Olsson yrkade, att den mark, som enligt 1880 års förrättning vore skyldig att underhålla stora avloppsdiket ej skulle befrias från denna skyldighet på grund av de nya företaget, medan andra sakägare förmenade, att underhållet fördyrades genom nygrävningen.

§ 8.

Godsägare Amilon yrkade befrielse från deltagningsskyldighet i företaget enär all honom tillhörig mark utdikades österut till Everöds mosses utdikningsföretag.

§ 9.

Ersättning begärdes för jord, som åtginge till dikes utvidgande och till jordupplag och yrkades, att broar, som skadades av dikningen skulle nybyggas på dikningsföretagets bekostnad.

§ 10.

Magnus Olsson yrkade, att ån skulle rätas invid hans ladugård så att risk för att husen skulle rasa ej uppstode. Vidare yrkade Olsson att jorden skulle läggas i gamla diket.

§ 11.

August Håkansson yrkade, att hans ägovägsbro i den händelde den ej skulle nybyggas likväl skulle göras bredare, så att han kunde köra över med vanliga lantbruksmaskiner. Bron hade nämligen genom utbyte av gamla brodäcket av trä mot sådant av sten förminskats i bredd och detta hade skett på grund av gamla bolagets bestämmelser.

§ 12.

Magnus Olsson påpekade behovet av hjälpbroar medan broarna nybyggdes.

§ 13.

Enligt meddelande skulle Sanna lunds, Jon Haassons och Hans Mårtenssons mossjordslotter i Tryde vara lika stora, ungefär ett tunnland vardera. Vidare meddelades att den å kartan med n:o 7 betecknade lotten ägdes till 1/5 av August Olsson, 2/5 av Olof Nilsson och 2/5 av Lars Persson.

§ 14.

Karl Persson, n:o 14 Tryde och Helmer Jönsson, Hörjel, yrkade befrielse från betalningsskyldighet till nygrävningen.

§ 15.

Lasse Nilsson, Hörjel, yrkade bro över diket till den del av hans ägor, som avskiljas av diket.

§ 16.

Mårten Nilsson, Östra Björkeröd yrkade dike jämväl väster om järnvägen i den händelse detta kunde anses lämpligt i detta sammanhang och ej bleve för dyrt.

§ 17.

Förrättningsmannen kungjorde, att synemännen omedelbart efter sammanträdet komme att vidtaga för ärendelt vidare behandling nödiga undersökningar och värderingar samt att nytt sammanträde komme att hållas måndagen den 10 aug. 1925 kl. 11 f.m. å Esperöds gård, till vilket sammanträde inga andra kallelser än detta meddelande komme att utgivas.

§ 18.

Då intet vidare förekom upplästes dagens protokoll och slöts

sammanträdet.

Ort och tid som ovan

Lennart Holmström
Statens lantbruksingenjör.

Hans Göransson Johs Nilsson.

År 1925 den 10 aug.

Denna dag sammanträdde åter förenämnda synemän å Esperöds gård varvid följande sakägare tillstädeskommo:

Per Andersson, Esperöds gård,

C. H. Amilon, Everöds gård

Hans Mårtensson, Tryde

Anders Karlsson "

Oskar Andersson, "

Hans Nilsson "

August Håkansson, "

Jöns Mårtensson "

Oskar Jonsson "

Olof Andersson "

Per Larsson "

Nils Lasson i Hörjel för egen del samt såsom ombud för Helmer Jönsson i Hörjel enligt fullmakt, bil. 6.

John Jönsson, Östra Björkeröd

Åke Håkansson, Östra Björkeröd

Gunnar Nilsson, "

Per Olsson, "

Baninspektören H. Thulin såsom ombud för Ystad-Eslövs järnvägsaktie-

bolag enl. fullmakt, bil 7.

Karl Persson, Tryde

Per August Olsson, Ö. Björkeröd, för egen del och såsom sysslomen i 1880 års dikningsföretag.

Mårten Nilsson, Östra Björkeröd.

§ 19.

Förrättningsmannen framlade och förklarade det upprättade dikningsförslaget samt uppläste ägobeskrivning, hävdeförteckning och värderingslängd i sammandrag /bil.8/ jordersättningslängd /bil.9/, och kostnadsfördelningslängden /bil.10-12/.

§ 20.

Oskar Andersson anmärkte, att hans mosslott Cf vore för stor i förhållande till Ce, som ägdes av August Olsson, Olof Nilsson och Lars Persson. Enär karta över rågångarna emellan dessa skiften ej kunde framvisas beslöts att dessa skiften skulle tillsvidare räknas tillsammans till dess överenskommelse angående rätta rågången träffats.

§ 21.

Det upplystes, att Per Larsson, Magnus Olsson, Anders Hansson och Ola Persson, n:o 14 Tryde ej förut deltagit i rängningskostnad och ej framledes borde göra det. Vidare upplystes, att littera Du tillhör Helmer Jönsson och ej Karl Persson.

§ 22.

Karl Persson förmenade att diket genom Tryde vore tillräckligt djupt redan nu för omkringliggande marks torrläggning och visade detta genom av honom tagna mått. I anledning därav meddelade förrättningsmannen att dikesdjupet ej räknades från dikets botten utan från medel-

vattenytan.

§ 23.

Synemännen avgåvo sitt så lydande utlåtande, bil. 13.

§ 24.

Jämlikt föreskrifterna i vattenlagens kap. 10 § 72 uppdrogo synemännen åt godsägare Per Andersson å Esperöds gård att i föreskriven ordning utfärda kallelser till sammanträde för styrelseval. Vidare skulle Herr Andersson mottaga och förvara till företaget hörande handlingar och ritningar.

§ 25.

Det beslöts att en arbetsstyrelse av tre ordinarie medlemmar och två ersättare skulle utses. Till ordinarie medlemmar utsågos Per Andersson, Esperöd, P. August Olsson, Östra Björkeröd, samt John Jönsson, Östra Björkeröd. Till ersättare valdes Åke Håkansson, Östra Björkeröd och Nils Lasson, Hörjel. Till ordförande i arbetsstyrelsen utsågs P. August Olsson.

§ 26.

Räkning å förrättningskostnaderna bilades protokollet som bilaga 14.

§ 27.

Till revisorer utsågos godsägaren C.H. Emilon, Everods gård, samt lantbr. Gunnar Nilsson, Ebbetorp.

§ 28.

Då intet vidare förekom förklarades förrättningen avslutad och upplästes dagens protokoll. Ort och tid som ovan.

Lennart Holmström

Statens lantbruksingenjör.

Hans Göransson John Nilsson.

Bil. 1.

Fullmakt för lantbrukaren Karl Pehrsson, Tryde n:o 14 att å sammanträde å Esperödsgården den 22 juli 1925 kl. 11 f.m. angående dikningsföretaget Boaröds Tryde kanalen att föra min talan och finner jag för gilt vad detta mitt ombud lagligen gör och låter.

Hörjel den 22 juli 1925.

Helmer Jönsson

Bevittnas:

Anna Nilsson Hörjel

Hillevi Johansson Malmö.

Bil. 2.

F U L L M A K T.

Härmed befullmäktigas innehavaren av denna fullmakt, att vid sammanträde, å Äsperöds-Gården den 22 juli 1925 med intressenterna uti dikningsföretaget från Boaröd över s.k. Tryde mosse, min talan föra och min rösträtt utöva. Godkännande jag ombudets laga åtgärder.

Tryde den 22 juli 1925.

Lars Persson

Bevittnas:

Ove Olofsson, dräng
Tryde 18.

Bil. 3.

F U L L M A K T

för baninspektoren Hj. Sjöholm, Ystad, att onsdagen den 22 dennes och vid eventuellt framledes av statens lantbruksingenjör utlysta sammanträden rörande torrläggning av mark till Boaröd i Tranås socken, Kris-

tianstads län, Ystad-Eslövs järnvägsaktiebolags talan föra och dess rätt bevaka.

Ombudets lagliga åtgärder godkännas.

Ystad den 4 juli 1925.

Ystad-Eslövs
järnvägsaktiebolag
Bernt Pettersson

Bevittnas:

Rud. Stenberg M. Sjöberg.

Utdrag ur protokoll, fört vid sammanträde med styrelsen för Ystad-Eslövs järnvägsaktiebolag den 16 maj 1925.

- -

§ 34.

Styrelsen uppdrog åt ordföranden herr professorn Salomon Smith samt vice ordföranden och verkställande direktören Herr f.d.borgmästaren Berndt Petersson att var för sig teckna bolagets firma.

§ 35.

- -

- -

Som ovan

Hj. Hoflund.

Justerat:

Salomon Smith.

Rätt utdraget, intyga:

Rud. Stenberg M. Sjöberg.

Bil. 4.

Till Länsstyrelsen i Kristianstads län.

Härmed anhålles vördsamt om förordnande för statens lantbruksingenjör att verkställa syneförrättning enligt vattenlagen angående avlopp från vattenskadad mark till Poaröd i Tranås socken, Kristianstads län.

Företagets utsträckning och sakägarnas namn torde först efter verkställd undersökning kunna med säkerhet uppgivas.

Esperöds gård den 4 dec. 1924.

Per Andersson.

RESOLUTION.

Jämlikt 10 kap. 33 § vattenlagen förordnar länsstyrelsen statens lantbruksingenjör Lennart Holmström att i enlighet med föreskrifterna i ovan åberopade lag, därest läga hinder ej möter, verkställa den uti bilagda ansökan påkallade förrättning; skolande sökanden tillställa förrättningsmannen detta förordnande.

Kristianstads landskansli den 15 januari 1925.

På länsstyrelsens vägnar:

Josef Fischer Brynolf Nordqvist.

Bil. 5.

Sedan fråga blivit väckt angående upptagande av avloppsdike för torrläggning av mark tillhörande Poaröd i Kristianstads län och Ö. Björkeröd i Malmöhus län och det därvid blivit utrönt att jämväl oss tillhörig mark blir betalningsskyldig till företaget få undertecknade i det vi förena oss med sökanden godsägare P. Andersson yrka att

jämväl sido- och bikanalen i erforderligt antal upptages så att oss tillhörande m tillhörande mark kan bliva till fullo torrlagd.

Ö. Björkeröd den 13 juni 1925.

Per Aug. Olsson , Ö. Björkeröd n:o 4

Mårten Nilsson, n:o 2 o 4

John Jonsson, Ö. Björkeröd n:o 4.

Åke Håkansson " n:o 2

Gunnar Nilsson.

Förestående föreningshandling är uppläst vid sammanträde den 22 juli 1925 och vidhölls då av undertecknarna betyga

Lennart Holmström

Statens lantbruksingenjör.

Hans Göransson Joh:s Nilsson.

Bil. 6.

Fullmakt

för Nils Lasson i Hörjel att å dikningssammanträdet å Haperöds gård den 10/8 1925 föra min talan.

Hörjel den 10/8 1925.

Helmer Jönsson

Bevittnas:

Anna Nilsson Edit Wennerberg

Hörjel Hörjel.

Bil. 7.

F U L L M A K T

för baninspektoren H. Thulin, Ystad, att måndagen den 10 dennes och

vid eventuellt framledes av statens lantbruksingenjör utlysta sammanträden rörande torrläggning av mark till Boaröd i Tranås socken, Kristianstads län, Ystad-Eslövs järnvägsaktiebolags talan före och dess rätt bevaka.

Ombudets lagliga åtgärder godkännas.

Ystad den 4 augusti 1925.

Ystad-Eslövs
järnvägsaktiebolag.

Berndt Petersson

Bevittnas:

O.Österling M. Sjöberg.

Areal								Nuvarande värde			Blivande värde			Förbättringsvärde		
Åker		Äng och Odlingsmark		Annan duglig mark		Impediment och högl. mark		pr har	pr ägofigur		pr har	pr ägofigur		pr har	pr ägofigur	
Har	ar	Har	ar	Har	ar	Har	ar	Kr.	Kr.	öre	Kr.	Kr.	öre	Kr.	Kr.	öre
7		8		9		10		11	12		13	14		15	16	

Hävdeförteckning, ägobeskrivning och värderingslängd över vattenskadade marker tillhörande Boaröd i Tranås socken, Torröd, Råsholm och Tryde by i Tryde socken av Kristianstads län, samt Östra Björkeröd och Höjel i Vänstad socken av Malmöhus län, upprättad vid synförrättning enligt vattenlagen år 1925.

Socken, by och hemman	Registernummer	Littera å kartan	Hemmanstal	Ägofigurens nummer	Delägares namn, hemvist m. m. samt ägobeskrivning.
1	2	3	4	5	6
Kristianstads län.					
Tränås socken					
Bosarröd	3³	Aa	1/4		Godsägare P. Andersson.
				1	åker
				2	"
				3	"
				4	"
				5	"
				6	"
					Summa.
Bosarröd	1'	Ab	1/4		Dsme
				7	åker
				8	"
				9	"
				10	"
				11	högland mark imp.
				12	" " "
				13	" " "
					Summa.
Bosarröd	7²	Ac	1/8		Dsme
				14	åker
				15	"
				16	"
				17	"
				18	"
				19	högland mark imp.
					överföres

Areal								Nuvarande värde			Blivande värde			Förbättringsvärde		
Åker		Äng och Odlingsmark		Annan duglig mark		Impediment och högl. mark		pr har	pr ägofigur		pr har	pr ägofigur		pr har	pr ägofigur	
Har	ar	Har	ar	Har	ar	Har	ar	Kr.	Kr.	öre	Kr.	Kr.	öre	Kr.	Kr.	öre
7		8		9		10		11	12		13	14		15	16	
1	17.2							960	1.125	12	1600	1.875	20	640	750	08
	97.4							1.280	1.246	72	1600	1.558	40	320	311	68
	93.7							800	749	60	~~2000~~ 1800	1.686	60	1000	937	-
	10.5							1.440	151	20	1600	168	-	160	16	80
	95.0							420	399	-	~~1400~~ 1260	1.197	-	840	798	-
	07.0							960	67	20	1600	112	-	640	44	80
4	20.8								3.738	84		6.597	20		2.858	36
	22.0							560	123	20	1.400	308	-	840	184	80
	07.2							600	43	20	1200	86	40	600	43	20
	02.8							1.080	30	24	1200	33	60	120	3	36
2	53.5							560	1.419	60	1400	3.549	-	840	2.129	40
							09.3	—			—			—		
							23.5	—			—			—		
							16.5	—			—			—		
2	85.5						49.3		1.616	24		3.977	-		2.360	76
	35.9							560	201	04	1.400	502	60	840	301	56
2	15.5							600	1.293	-	1200	2.586	-	600	1.293	-
1	00.0							480	480	-	800	800	-	320	320	-
1	05.5							720	759	60	1200	1.266	-	480	506	40
	81.2							720	584	64	1200	974	40	480	389	76
							07.0									
5	38.1						07.0		3.318	28		6.129	-		2.810	72

Socken, by och hemman	Registernummer	Littera å kartan	Hemmanstal	Ägofigurens nummer	Delägares namn, hemvist m. m. samt ägobeskrivning.	
1	2	3	4	5	6	
						överfört
				20	skogsland mark	imp.
				21	" "	"
				22	" "	"
						Summa.
Boaröd	73	Ad	1/8		Dsmr	
				23	åker	
				24	"	
				25	"	
				26	"	
				27	"	
				28	"	
				29	"	
				30	skogsland mark	imp.
						Summa.
Boaröd.	74	Ae	1/8		Dsmr	
				31	åker	
				32	"	
				33	äng	
				34	"	
				35	"	
				36	märgelgrop.	imp.
				37	"	"
						Summa.
Gryde socken.						
Boaröd	4; 8; 20; 21	Ba			Jordsägare C. H. Amilon	
				38	åker	
						Summa.

Areal								Nuvarande värde			Blivande värde			Förbättringsvärde		
Åker		Äng och Odlingsmark		Annan duglig mark		Impediment och högl. mark		pr har	pr ägofigur		pr har	pr ägofigur		pr har	pr ägofigur	
Har	ar	Har	ar	Har	ar	Har	ar	Kr.	Kr.	öre	Kr.	Kr.	öre	Kr.	Kr.	öre
7		8		9		10		11	12		13	14		15	16	
5	38.1						07.0		3.318	28		6.129	-		2.810	72
							53.0									
						1	41.0									
							04.2									
5	38.1					2	05.2		3.318	28		6.129	-		2.810	72
	46.4							600	278	40	1.200	556	80	600	278	40
	43.0							600	258	-	1200	516	-	600	258	-
	39.5							600	237	-	1200	474	-	600	237	-
	30.0							720	216	-	1200	360	-	480	144	-
	38.1							640	243	84	800	304	80	160	69	96
1	15.8							480	555	84	800	926	40	320	370	56
	83.8							—	—	—	—	—	—	—	—	—
							43.2									
3	96.6						43.2		1.789	08		3.138	-		1.348	92
	83,8															
3	12,8															
	34.0							600	204	-	1.200	408	-	600	204	-
	30.5							720	219	60	1.200	366	-	480	146	40
		3	05.0					480	1.464	-	1200	3.660	-	720	2.196	-
			60.8					360	218	88	1.200	729	60	840	510	72
			03.1					360	11	16	1200	37	20	840	26	04
							03.2									
							19.4									
	64.5	3	68.9				22.6		2.117	64		5.200	80		3.083	16
2	97.0							420	1.247	40	1.400	4.158	-	980	2.910	60
2	97.0								1.247	40		4.158	-		2.910	60

Socken, by och hemman	Registernummer	Littera å kartan	Hemmanstal	Ägofigurens nummer	Delägares namn, hemvist m. m. samt ägobeskrivning.
1	2	3	4	5	6
Tryde		Ca	Krigsd		Hans Mårtensson
				39	äng
					Samma.
Tryde		Cb	"		John Hansson.
				40	äng
					Samma.
Tryde		Cc	"		Sanna Lunds skrbhms.
				41	äng
					Samma.
Tryde		Cä	"		And. Karlsson.
				42	åker
					Samma.
Tryde		Ce	"		August Olsson, arr. Olof Nilsson 1/5
					Olov Nilsson. 2/5
					Lars Persson. 2/5
				43	åker
					Samma.
Tryde		Cf	"		Oskar Andersson.
				44	åker
					Samma.
Tryde		Cg	"		Hans Nilsson.
				45	åker
					Samma.

Areal								Nuvarande värde			Blivande värde			Förbättringsvärde		
Åker		Äng och Odlingsmark		Annan duglig mark		Impediment och högl. mark		pr har	pr ägofigur		pr har	pr ägofigur		pr har	pr ägofigur	
Har	ar	Har	ar	Har	ar	Har	ar	Kr.	Kr.	öre	Kr.	Kr.	öre	Kr.	Kr.	öre
7		8		9		10		11	12		13	14		15	16	
			50.0					240	120	-	800	400	-	560	280	-
			50.0						120	-		400	-		280	-
			52.0					240	124	80	800	416	-	560	291	20
			52.0						124	80		416	-		291	20
			52.0					240	124	80	800	416	-	560	291	20
			52.0						124	80		416	-		291	20
	52.0							300	156	-	1.000	520	-	700	364	-
	52.0								156	-		520	-		364	-
	92.0							300	276	-	1000	920	-	700	644	-
	92.0								276	-		920	-		644	-
	59.5							300	178	50	1000	595	-	700	416	50
	59.5								178	50		595	-		416	50
	69.2							300	207	60	1000	692	-	700	484	40
	69.2								207	60		692	-		484	40

Socken, by och hemman	Registernummer	Littera å kartan	Hemmanstal	Ägofigurens nummer	Delägares namn, hemvist m. m. samt ägobeskrivning.
1	2	3	4	5	6
Tryde		Cn	torpet		Hans Nilsson.
				46	äng
					Samma.
Tryde		Ci	"		Ang. Håkansson.
				47	åker
					Samma.
Tryde		Ck	"		Nils Andersson.
				48	åker
					Samma.
Tryde		Cl.	"		Jöns Mårtenssm.
				49	åker
				50	torvt.
					Samma.
Tryde		Cm	"		Ola Perssm.
				51	äng
					Samma.
Tryde.		Cn	"		Oskar Jonssm.
				52	åker.
				53	"
					Samma.
Tryde.		Co	"		Karl Bilkevist
				54	åker
					Samma.

Areal								Nuvarande värde			Blivande värde			Förbättringsvärde		
Åker		Äng och Odlingsmark		Annan duglig mark		Impediment och högl. mark		pr har	pr ägofigur		pr har	pr ägofigur		pr har	pr ägofigur	
Har	ar	Har	ar	Har	ar	Har	ar	Kr.	Kr.	öre	Kr.	Kr.	öre	Kr.	Kr.	öre
7		8		9		10		11	12		13	14		15	16	
			36.0					700	252	-	1000	360	-	300	108	-
			36.0						252	-		360	-		108	-
	45.8							600	274	80	1000	458	-	400	183	20
	45.8								274	80		458	-		183	20
	47.4							500	237	-	1000	474	-	500	237	-
	47.4								237	-		474	-		237	-
	82.7							500	413	50	1000	827	-	500	413	50
	08.0							900	72	-	1000	80	-	100	8	-
	90.7								485	50		907	-		421	50
		1	41.0					500	705	-	1000	1.410	-	500	705	-
		1	41.0						705	-		1.410	-		705	-
	82.3							400	329	20	1000	823	-	600	493	80
	65.3							200	130	60	~~1000~~ 900	587	70	700	457	10
1	47.6								459	80		1.410	70		950	90
	36.2							300	108	60	1000	362	-	700	253	40
	36.2								108	60		362	-		253	40

Socken, by och hemman	Registernummer	Littera å kartan	Hemmanstal	Ägofigurens nummer	Delägares namn, hemvist m. m. samt ägobeskrivning.
1	2	3	4	5	6
Tryde		Cp	Korpid		Jöns Mårtenssn.
				55	åker
					Samma.
Tryde		Da	"		Lars Nilssn.
				56	äng
					Samma.
Tryde		Db	"		Jöns Mårtenssn.
				57	åker
					Samma.
Tryde		Dc	"		Dsmr
				58	åker
					Samma.
Tryde.		De	"		Hans Nilssn.
				59	åker
					Samma.
Tryde.		Df	"		And. Larssn.
				60	åker
					Samma.
Tryde		Dg	"		Jöns Mårtenssn.
				61	åker
					Samma.
Tryde.		Dh.	"		And. Nilssn.
				62	åker
					Samma.

Areal								Nuvarande värde			Blivande värde			Förbättringsvärde		
Åker		Äng och Odlingsmark		Annan duglig mark		Impediment och högl. mark		pr har	pr ägofigur		pr har	pr ägofigur		pr har	pr ägofigur	
Har	ar	Har	ar	Har	ar	Har	ar	Kr.	Kr.	öre	Kr.	Kr.	öre	Kr.	Kr.	öre
7		8		9		10		11	12		13	14		15	16	
	15.3							500	76	50	1000	153	-	500	76	50
	15.3								76	50		153	-		76	50
			42.5					360	153	-	900	382	50	540	229	50
			42.5						153	-		382	50		229	50
	40.5							400	162	-	1000	405	-	600	243	-
	40.5								162	-		405	-		243	-
	31.5							500	157	50	1000	315	-	500	157	50
	31.5								157	50		315	-		157	50
	22.5							600	135	-	1000	225	-	400	90	-
	22.5								135	-		225	-		90	-
	38.6							500	193	-	1000	386	-	500	193	-
	38.6								193	-		386	-		193	-
0	15.4							500	77	-	1000	154	-	500	77	-
0	15.4								77	-		154	-		77	-
	16.4							600	98	40	1000	164	-	400	65	60
	16.4								98	40		164	-		65	60

Socken, by och hemman	Registernummer	Littera å kartan	Hemmanstal	Ägofigurens nummer	Delägares namn, hemvist m. m. samt ägobeskrivning.
1	2	3	4	5	6
Tryde		Di	Ingrid		Olov Nilsson.
				63	åker
					Summa
Tryde		Dk.	"		Jöns Mårtnsson.
				64	åker.
					Summa.
Tryde.		Dl.	"		Nils Anderssn.
				65	åker
					Summa.
Tryde	93	Dm	30/108		Olov Nilssn.
				66a	åker
				66b	"
					Summa.
Tryde	95. 202	Dn	1/24. 1/12 1/8		Antn Perssn.
				67	åker
				67a	bäck imp.
					Summa.
Tryde	215	Do	1/24		Olov Anderssn.
				68	åker
				69	"
				69a	bäck imp
					Summa.

Areal								Nuvarande värde			Blivande värde			Förbättringsvärde		
Åker		Äng och Odlingsmark		Annan duglig mark		Impediment och högl. mark		pr har	pr ägofigur		pr har	pr ägofigur		pr har	pr ägofigur	
Har	ar	Har	ar	Har	ar	Har	ar	Kr.	Kr.	öre	Kr.	Kr.	öre	Kr.	Kr.	öre
7		8		9		10		11	12		13	14		15	16	
	16.0							700	112	-	1000	160	-	300	48	-
	16.0								112	-		160	-		48	-
	59.5							500	297	50	1000	595	-	500	297	50
	59.5								297	50		595	-		297	50
	24.3							600	145	80	1000	243	-	400	97	20
	24.3								145	80		243	-		97	20
	33.5							600	201	-	1000	335	-	400	134	-
	10.0							900	90	-	1000	100	-	100	10	-
	43.5								291	-		435	-		144	-
	38.1						04.5	1.120	426	72	1.400	533	40	280	106	68
	38.1						04.5		426	72		533	40		106	68
	67.2							1.260	846	72	1.400	940	80	140	94	08
	35.2							1.800	633	60	2.000	704	-	200	70	40
							27.5									
1	02.4						27.5		1.480	32		1.644	80		164	80

Socken, by och hemman	Registernummer	Littera å kartan	Hemmanstal	Ägofigurens nummer	Delägares namn, hemvist m. m. samt ägobeskrivning.	
1	2	3	4	5	6	
Tryde	17	Dp	1/64		Hans Mårtenssn.	
				70	säg	imp.
				71	åker	
				71a	bäck	"
						Summa.
Tryde	163	Dq	5/96		Dsmr	
				72	åker	
				73	"	
				73a	bäck	imp.
						Summa.
Tryde		Dr			Dsmr	
				74	åker	
				74a	bäck	imp.
						Summa.
Tryde	146	Ds	1/12		Jöns Hansson.	
				75	åker	
				76	"	
				76a	bäck	imp.
						Summa.
Tryde	145	Dt	31/320		Karl Persson.	
				77	åker	
				77a	bäck	imp.
						Summa.

Areal								Nuvarande värde			Blivande värde			Förbättringsvärde		
Åker		Ång och Odlingsmark		Annan duglig mark		Impediment och högl. mark		pr har	pr ägofigur		pr har	pr ägofigur		pr har	pr ägofigur	
Har	ar	Har	ar	Har	ar	Har	ar	Kr.	Kr.	öre	Kr.	Kr.	öre	Kr.	Kr.	öre
7		8		9		10		11	12		13	14		15	16	
							01.8									
	61.5							1400	861	-	2000	1.230	-	600	369	-
							07.3									
	61.5						09.1		861	-		1.230	-		369	-
	77.2							1200	926	40	2000	1.544	-	800	617	60
	83.0							1800	1.494	-	2000	1.660	-	200	166	-
							39.2									
1	60.2						39.2		2.420	40		3.204	-		783	60
	12.2							1.800	219	60	2000	244	-	200	24	40
							05.3									
	12.2						05.3		219	60		244	-		24	40
	04.8							1.800	86	40	2.000	96	-	200	9	60
	19.5							1.800	351	-	2.000	390	-	200	39	-
							08.2									
	24.3						08.2		437	40		486	-		48	60
	71.5							1800	1.287	-	2.000	1.430	-	200	143	-
							09.2									
	71.5						09.2		1.287	-		1.430	-		143	-

Socken, by och hemman	Registernummer	Littera å kartan	Hemmanstal	Ägofigurens nummer	Delägares namn, hemvist m. m. samt ägobeskrivning.
1	2	3	4	5	6
Tryde	14 13	Du	1/16		Helmer Jönsson.
				78	åker
				78a	bäck imp.
					Samma.
Tryde	16 2	Dv	5/48		August Håkansson.
				79	bäck imp.
				80	" "
					Samma
Tryde	14 4	Dx	1/24		Per Larsson.
				81	bäck imp.
					Samma.
Tryde	14 12	Dy	1/24		Magnus Olsson.
				82	bäck imp.
					Samma.
Tryde	14 14	Dz	1/48		Anders Hansson.
				83	bäck imp.
					Samma.
Tryde	15 4	Då	1/32		Ola Persson.
				84	bäck imp.
					Samma.
Malmöhus län					
Barnstads socken.					
Höjel	1 6	E a	5/32		Helmer Jönsson.
				85	åker
					ovafins

Areal								Nuvarande värde			Blivande värde			Förbättringsvärde		
Åker		Äng och Odlingsmark		Annan duglig mark		Impediment och högl. mark		pr har	pr ägofigur		pr har	pr ägofigur		pr har	pr ägofigur	
Har	ar	Har	ar	Har	ar	Har	ar	Kr.	Kr.	öre	Kr.	Kr.	öre	Kr.	Kr.	öre
7		8		9		10		11	12		13	14		15	16	
	12.8						03.0	1800	230	40	2000	256	-	200	25	60
	12.8						03.0		230	40		256	-		25	60
							18.2									
							12.0									
							30.2									
							10.2									
							10.2									
							10.5									
							10.5									
							06.8									
							06.8									
							05.0									
							05.0									
	10.8							1800	194	40	2000	216	-	200	21	60
	10.8								194	40		216	-		21	60

Socken, by och hemman	Registernummer	Littera å kartan	Hemmanstal	Ägofigurens nummer	Delägares namn, hemvist m. m. samt ägobeskrivning.	
1	2	3	4	5	6	
						övrefört.
				86	åker	
				87	"	
				88	säg	imp.
						Samma.
Höjel	13	E b	1/52		Lasse Nilssn.	
				89	åker	
				90	"	
				91	"	
				92	"	
				93	märgelgrap.	imp.
				94	åker	
						Samma.
Ö. Björknöd	18	F a	15/64		Hans Kemhrlm.	
				95	åker	
				96	"	
				97	säg	imp.
						Samma.
Ö. Björknöd	221	F b	274/14208		Karl Olssn.	
				98	åker	
				99	säg	imp.
						Samma.
Ö. Björknöd	215	F c	17/1184		Mårten Nilssn.	
				100	åker	
						Samma.

Areal								Nuvarande värde			Blivande värde			Förbättringsvärde		
Åker		Äng och Odlingsmark		Annan duglig mark		Impediment och högl. mark		pr har	pr ägofigur		pr har	pr ägofigur		pr har	pr ägofigur	
Har	ar	Har	ar	Har	ar	Har	ar	Kr.	Kr.	öre	Kr.	Kr.	öre	Kr.	Kr.	öre
7		8		9		10		11	12		13	14		15	16	
	10.8								194	40		216	-		21	60
	68.3							1.800	1.229	40	2.000	1.366	-	200	136	60
	63.2							1.800	1.137	60	2.000	1.264	-	200	126	40
							03.1									
1	42.3						03.1		2.561	40		2.846	-		284	60
	04.0							1.800	72	-	2.000	80	-	200	8	-
2	70.5							1.800	4.869	-	2.000	5.410	-	200	541	-
	39.5							1.800	711	-	2.000	790	-	200	79	-
	78.5							1.800	1.413	-	2.000	1.570	-	200	157	-
							01.0									
	74.4							1.600	1.190	40	2.000	1.488	-	400	297	60
4	66.9						01.0		8.255	40		9.338	-		1.082	60
2	13.5							1600	3.416	-	2.000	4.270	-	400	854	-
	47.1							1260	555	66	1.400	617	40	140	61	74
							01.7									
2	57.6						01.7		3.971	66		4.887	40		915	74
2	94.7							1.120	3.300	64	1.400	4.125	80	280	825	16
							02.1									
2	94.7						02.1		3.300	64		4.125	80		825	16
	70.2							960	673	92	1200	842	40	240	168	48
	70.2								673	92		842	40		168	48

Socken, by och hemman	Registernummer	Littera å kartan	Hemmanstal	Ägofigurens nummer	Delägares namn, hemvist m. m. samt ägobeskrivning.
1	2	3	4	5	6
Ö. Björkeröd	2¹⁶	Fd	9/1184		Mårten Nilsson.
				101	åker
					Summa.
Ö. Björkeröd	4¹⁸	Fe	1/32		Dsm
				102	åker
				103	"
				104	Svårland mark omp.
				105	äng "
					Summa.
Ö. Björkeröd	4¹⁷	Fg	oproj.		Dsm
				106	åker
				107	Svårland mark. omp.
				108	äng "
					Summa
Ö. Björkeröd	4¹⁵	Fh	3/256		Dsm
				109	åker
					Summa.
Ö. Björkeröd	4¹⁹	Fi	3/32		Kommunalordf. P. A. Olsson.
				110	åker
				111	"
				112	"
				113	äng
					Summa.

Areal								Nuvarande värde			Blivande värde			Förbättringsvärde		
Åker		Äng och Odlingsmark		Annan duglig mark		Impediment och högl. mark		pr har	pr ägofigur		pr har	pr ägofigur		pr har	pr ägofigur	
Har	ar	Har	ar	Har	ar	Har	ar	Kr.	Kr.	öre	Kr.	Kr.	öre	Kr.	Kr.	öre
7		8		9		10		11	12		13	14		15	16	
1	25.5							700	878	50	1400	1.757	-	700	878	50
1	25.5								878	50		1.757	-		878	50
	66.6							840	559	44	1400	932	40	560	372	96
	08.7							1260	109	62	1400	121	80	140	12	18
							03.4									
							03.5									
	75.3						06.9		669	06		1.054	20		385	14
	44.2							980	433	16	1400	618	80	420	185	65
							01.4									
							01.9									
	44.2						03.3		433	16		618	80		185	65
	11.5							1080	124	20	1200	138	-	120	13	80
	11.5								124	20		138	-		13	80
1	02.0							840	856	80	1400	1.428	-	560	571	20
1	43.8							700	1.006	60	1400	2.013	20	700	1.006	60
	81.0							980	793	80	1400	1.134	-	420	340	20
			04.0					360	14	40	1200	48	-	840	33	60
3	26.8		04.0						2.671	60		4.623	20		1.951	60

Socken, by och hemman	Registernummer	Littera å kartan	Hemmanstal	Ägofigurens nummer	Delägares namn, hemvist m. m. samt ägobeskrivning.
1	2	3	4	5	6
Ö. Björkvöd	2 17	Fk	126/14208		John Jönsson.
				114	åker
					Samma.
Ö. Björkvöd	2 18	Fl.	2/384		Dsm
				115	åker
					Samma.
Ö. Björkvöd.	4 6	Fm	1/8		Dsm
				116	åker
				117	"
				118	"
				119	"
				120	"
				121	"
				122	märgelgrop. imp
				123	högland mark "
				124	väg "
				125	" "
				126	" "
					Samma.
Ö. Björkvöd	2 19	Fn	309/14208		åke Håkansson
				127	åker
				128	"
				129	"
				130	"
				131	väg imp.
					Samma.

Areal								Nuvarande värde			Blivande värde			Förbättringsvärde		
Åker		Ång och Odlingsmark		Annan duglig mark		Impediment och högl. mark		pr har	pr ägofigur		pr har	pr ägofigur		pr har	pr ägofigur	
Har	ar	Har	ar	Har	ar	Har	ar	Kr.	Kr.	öre	Kr.	Kr.	öre	Kr.	Kr.	öre
7		8		9		10		11	12		13	14		15	16	
1	72.0							560	963	20	1400	2.408	-	840	1.444	80
1	72.0								963	20		2.408	-		1.444	80
	82.5							420	346	50	1400	1.155	-	980	808	50
	82.5								346	50		1.155	-		808	50
	84.4							420	354	48	1400	1.181	60	980	827	12
1	00.3							280	280	84	1400	1.404	20	1120	1.123	36
1	11.5							280	312	20	1400	1.561	-	1120	1.248	80
	87.5							420	367	50	1400	1.225	-	980	857	50
1	02.5							420	430	50	1400	1.435	-	980	1.004	50
	41.8							840	351	12	1400	585	20	560	234	08
							02.0									
							15.8									
							06.2									
							01.6									
							01.2									
5	28.0						26.8		2.096	64		7.392	-		5.295	36
3	03.5							840	2.549	40	1400	4.249	-	560	1.699	60
	79.6							700	557	20	1400	1.114	40	700	557	20
	72.2							560	404	32	1400	1.010	80	840	606	48
	70.4							420	295	68	1400	985	60	980	689	92
							14.0									
5	25.7						14.0		3.806	60		7.359	80		3.553	20

Socken, by och hemman	Registernummer	Littera å kartan	Hemmanstal	Ägofigurens nummer	Delägares namn, hemvist m. m. samt ägobeskrivning.
1	2	3	4	5	6
Ö. Björkvöd	2 20	Fo	618/114208		åbo Håkansson
				132 a	åker
				132 b	"
				132 c	"
				132 d	"
					Summa.
6. Björkvöd	12	Fp	1/4		Godsägare P. Andersson.
				133 a	åker
				133 b	"
				133 c	"
				134 a	"
				134 b	"
				134 c	"
				135	"
				136	"
				137	"
				138	"
				139 a	"
				139 b	"
				139 c	"
				139 d	"
				139 e	torpland mark imp.
				139 f	äng "
				140	äng
				141	"
				142	märgelgrop. imp.
				143	" "
				144	äng "
					Summa.

Areal								Nuvarande värde			Blivande värde			Förbättringsvärde		
Åker		Äng och Odlingsmark		Annan duglig mark		Impediment och högl. mark		pr har	pr ägofigur		pr har	pr ägofigur		pr har	pr ägofigur	
Har	ar	Har	ar	Har	ar	Har	ar	Kr.	Kr.	öre	Kr.	Kr.	öre	Kr.	Kr.	öre
7		8		9		10		11	12		13	14		15	16	
2	91.0							560	1.629	60	1400	4.074	-	840	2.444	40
1	87.8							700	1.314	60	1400	2.629	20	700	1.314	60
2	61.8							700	1.832	60	1400	3.665	20	700	1.832	60
1	11.4							420	467	88	1400	1.559	60	980	1.091	72
8	52.0								5.244	68		11.928	-		6.683	32
									980							
1	81.5							560	1.016	40	1400	2.541	-	840	1.524	60
1	08.3							420	454	86	1400	1.516	20	980	1.061	34
1	02.5							280	287	-	1400	1.435	-	1.120	1.148	-
1	62.5							800	1.300	-	2000	3.250	-	1.120	1.950	-
2	41.5							1000	2.415	-	~~2000~~ 1800	4.347	-	800	1.932	-
1	61.0							600	966	-	2000	3.220	-	1.400	2.254	-
	02.0							720	14	40	800	16	-	80	1	60
	35.4							720	254	88	800	283	20	80	28	32
1	83.0							1200	2.196	-	2.000	3.660	-	800	1.464	-
	08.1							720	58	32	800	64	80	80	6	48
	12.6							720	90	72	800	100	80	80	10	08
	62.2							800	497	60	2.000	1.244	-	1200	746	40
	02.5							1.440	36	-	1600	40	-	160	4	-
2	70.0							1000	2.700	-	2000	5.400	-	1000	2.700	-
							04.2									
							08.0									
			37.0					480	177	60	600	222	-	120	44	40
			02.6					180	4	68	200	5	20	20		52
							00.6									
							05.4									
							07.5									
15	33.1		39.6				25.7		12.469	46		27.345	20		14.875	74

Socken, by och hemman	Registernummer	Littera å kartan	Hemmanstal	Ägofigurens nummer	Delägares namn, hemvist m. m. samt ägobeskrivning.
1	2	3	4	5	6
Ö. Björkeröd	36	Fq	1/8		Ingmar Nilsson.
				145	åker
				146	"
				147	"
				148	väg imp.
					Samma.
Ö. Björkeröd	ar 32	Fr	ar 1/16		Per Olsson.
				149	åker
					Samma.
Ö. Björkeröd	ar 32	Fs	ar 1/16		Dsm
				150	åker
				151	"
					Samma.
Ö. Björkeröd	33	Ft	1/16		Dsm
				152	åker
					Samma.
Ö. Björkeröd	ar 32	Fu	ar 1/16		Nils Persson.
				153	åker
				154	"
				155	"
				156	väg imp.
					Samma.
Ö. Björkeröd m. fl.		Ga			Ystad-Eströs järnvägsaktiebolag.
				157	banvall imp.
					Samma.

Areal								Nuvarande värde			Blivande värde			Förbättringsvärde		
Åker		Äng och Odlingsmark		Annan duglig mark		Impediment och högl. mark		pr har	pr ägofigur		pr har	pr ägofigur		pr har	pr ägofigur	
Har	ar	Har	ar	Har	ar	Har	ar	Kr.	Kr.	öre	Kr.	Kr.	öre	Kr.	Kr.	öre
7		8		9		10		11	12		13	14		15	16	
1	02.5							1600	1.640	-	2.000	2.050	-	400	410	-
1	16.0							1000	1.160	-	2000	2.320	-	1000	1.160	-
	90.0							1400	1.260	-	2.000	1.800	-	600	540	-
							02.0									
3	08.5						02.0		4.060	-		6.170	-		2.110	-
	85.0							1200	1.020	-	2.000	1.700	-	800	680	-
	85.0								1.020	-		1.700	-		680	-
	25.4							1800	457	20	2000	508	-	200	50	80
	12.1							1600	193	60	2000	242	-	400	48	40
	37.5								650	80		750	-		99	20
	18.5							1600	296	-	2000	370	-	400	74	-
	18.5								296	-		370	-		74	-
	68.0							1400	952	-	2000	1.360	-	600	408	-
	13.2							1800	237	60	2000	264	-	200	26	40
	56.5							1400	791	-	2000	1.130	-	600	339	-
							07.5									
1	37.7						07.5		1.980	60		2.754	-		773	40
						1	50.0									
						1	50.0									

Socken, by och hemman	Registernummer	Littera å kartan	Hemmanstal	Ägofigurens nummer	Delägares namn, hemvist m. m. samt ägobeskrivning.
1	2	3	4	5	6
					Sammandrag.
Kristianstads län.					
Tranås socken.					
Ovarröd	3³	Aa	1/4		Godsägare P. Andersson.
"	1'	Ab	1/4		Dsmn
"	7²	Ac	1/8		Dsmn
"	7³	Ad	1/8		Dsmn
"	7⁴	Ae	1/8		Dsmn
Everröd	8:20;21	Ba			Godsägare C. H. Amilon.
Tryde		Ca	Ingjord		Hans Mårtensson.
"		Cb	"		John Hansson.
"		Cc	"		Samma hinds skattbns.
"		Cd	"		And. Karlsson.
"					August Olsson, ar. Olov Nilsson.
"		Ce, Cf	"		Olov Nilsson.
"					Lars Persson.
"					Oskar Andersson.
"		Cg	"		Hans Nilsson.
"		Ch	"		Dsmn
"		Ci	"		Aug. Håkansson
"		Ck	"		Nils Andersson.
"		Cl	"		Jöns Mårtensson.
"		Cm	"		Ola Persson.
"		Cn	"		Oskar Jonsson.
"		Co	"		Karl Billkvist
"		Cp	"		Jöns Mårtensson.
"		Da	"		Lars Nilsson.
"		Db	"		Jöns Mårtensson.
"		Dc	"		Dsmn

Areal								Nuvarande värde			Blivande värde			Förbättringsvärde		
Åker		Äng och Odlingsmark		Annan duglig mark		Impediment och högl. mark		pr har	pr ägofigur		pr har	pr ägofigur		pr har	pr ägofigur	
Har	ar	Har	ar	Har	ar	Har	ar	Kr.	Kr.	öre	Kr.	Kr.	öre	Kr.	Kr.	öre
7		8		9		10		11	12		13	14		15	16	
v 4	20.8								3.738	84		6.597	20		2.858	36
v 2	85.5						49.3		1.616	24		3.977	-		2.360	76
v 5	38.1					2	05.2		3.318	28		6.129	-		2.810	72
v 3	128															
~~3~~	~~96.6~~						43.2		1.789	08		3.138	-		1.348	92
v	64.5	v 3	68.9				22.6		2.117	64		5.200	80		3.083	16
v 2	97.0								1.247	40		4.158	-		2.910	60
		v	50.0						120	-		400	-		280	-
		v	52.0						124	80		416	-		291	20
		v	52.0						124	80		416	-		291	20
v	52.0								156	-		520	-		364	-
v 1	51.5								454	50		1.515	-		1.060	50
v	69.2								207	60		692	-		484	40
		v	36.0						252	-		360	-		108	-
v	45.8								274	80		458	-		183	20
v	47.4								237	-		474	-		237	-
v	90.7								485	50		907	-		421	50
		v 1	41.0						705	-		1.410	-		705	-
v 1	47.6								459	80		1.410	70		950	90
v	36.2								108	60		362	-		253	40
v	15.3								76	50		153	-		76	50
		v	42.5						153	-		382	50		229	50
v	40.5								162	-		405	-		243	-
v	31.5								157	50		315	-		157	50
(27	30.2)	7	42.4			3	20.3		18.086	88		39.796	20		21.709	32
	- 83,8															
26	46,4															

Socken, by och hemman	Registernummer	Littera å kartan	Hemmanstal	Ägofigurens nummer	Delägares namn, hemvist m. m. samt ägobeskrivning.
1	2	3	4	5	6
					överfört
Trejde		De	tomjord		Hans Nilsson
		Df	"		And. Larsson
		Dg	"		Jöns Mårtensson
		Dh	"		And. Nilsson
		Di	"		Olov Nilsson
		Dk	"		Jöns Mårtensson
		Dl	"		Nils Anderssn
	9^{3}	Dm	30/108		Olov Nilsson
	9^{5} 20 ^{2}	Dn	1/24 1/12		Antn Perssn
	21^{5}	Do	1/24		Olov Anderssn
	17^{7}	Dp	1/64		Hans Mårtensson
	16^{3}	Dq	5/96		Dsmc
		Dr			Dsmc
	14^{6}	Ds	1/12		Jöns Hansson
	14^{5}	Dt	31/320		Karl Perssn
	14^{3}	Du	1/16		Helmer Jönssn
	16^{2}	Dv	5/48		August Håkansson
	14^{4}	Dx	1/24		Per Larssn
	14^{12}	Dy	1/24		Magnus Olssn
	14^{14}	Dz	1/48		Anders Hansson
	15^{4}	Då	1/32		Ola Perssn
Malmöhus län					
Rensted socken					
Stryjel	1^{6}	Ea	5/32	nätt	Helmer Jönssn
	1^{3}	Eb	1/32	obs 5/32	Lasse Nilsson
Ö. Björkeröd	1^{8}	Fa	15/64	nätt	Hans Kronholm
"	2 ^{21}	Fb	270/14208	nätt	Karl Olssn
"	2 ^{15}	Fc	14/1184	nätt	Mårten Nilsson
"	2 ^{16}	Fd	9/1184	nätt	Dsmc
					insfört

Areal								Nuvarande värde			Blivande värde			Förbättringsvärde		
Åker		Äng och Odlingsmark		Annan duglig mark		Impediment och högl. mark		pr har	pr ägofigur		pr har	pr ägofigur		pr har	pr ägofigur	
Har	ar	Har	ar	Har	ar	Har	ar	Kr.	Kr.	öre	Kr.	Kr.	öre	Kr.	Kr.	öre
7		8		9		10		11	12		13	14		15	16	
26	46.4															
(27	30.2)	7	42.4			3	20.3		18.086	88		39.796	-		21.709	32
	22.5								135	-		225	-		90	-
	38.6								193	-		386	-		193	-
	15.4								77	-		154	-		77	-
	16.4								98	40		164	-		65	60
	16.0								112	-		160	-		48	-
	59.5								297	50		595	-		297	50
	24.3								145	80		243	-		97	20
	43.5								291	-		435	-		144	-
	38.1						04.5		426	72		533	40		106	68
1	02.4						27.5		1.480	32		1.644	80		164	48
	61.5						09.1		861	-		1.230	-		369	-
1	60.2						39.2		2.420	40		3.204	-		783	60
	12.2						05.3		219	60		244	-		24	40
	24.3						08.2		437	40		486	-		48	60
	71.5						09.2		1.287	-		1.430	-		143	-
	12.8						03.0		230	40		256	-		25	60
							30.2									
							10.2									
							10.5									
							06.8									
							05.0									
1	42.3						03.1		2.561	40		2.846	-		284	60
4	66.9						01.0		8.255	40		9.338	-		1.082	60
2	57.6						01.7		3.971	66		4.887	40		915	74
2	94.7						02.1		3.300	64		4.125	80		825	16
	70.2								673	92		842	40		168	48
1	25.5								878	50		1.757	-		878	50
48	06.6					4	969		46.440	94		74.983	-		28.542	06
	-8.38															
47	22.8															

Socken, by och hemman	Registernummer	Littera å kartan	Hemmanstal	Ägofigurens nummer	Delägares namn, hemvist m. m. samt ägobeskrivning.
1	2	3	4	5	6
					överfört
Ö. Björkeröd	418	Fe	1/32	rätt	Mårten Nilsson.
utbrytning	417	Fg	repop.	"	Samme
"	415	Fh	3/256	rätt	Samme
" utbrytning	419	Fi	3/32	"	Kommunalordf. P. Aug. Olsson.
" "	217	Fk	126/14208	rätt	John Jönsson
"	218	Fl.	2/384	rätt	Samme
"	46	Fm	1/8	rätt	Samme
" "	219	Fn	309/14208	rätt	Åke Håkansson.
" "	220	Fo	618/14208	rätt	Samme
"	12	Fp	1/4	"	Godsägare P. Andersson.
"	36	Fq	1/8	"	Gunnar Nilsson.
"	ar 32	Fr	ar 1/16		Per Olsson.
"	ar 32	Fs	ar 1/16		Samme
"	33	Ft.	1/16		Samme
"	ar 32	Fu.	ar 1/16		Nils Persson.
"		Ga			Ystad-Eströs järnvägsaktiebolag. Samma.

Areal								Nuvarande värde			Blivande värde			Förbättringsvärde		
Åker		Äng och Odlingsmark		Annan duglig mark		Impediment och högl. mark		pr har	pr ägofigur		pr har	pr ägofigur		pr har	pr ägofigur	
Har	ar	Har	ar	Har	ar	Har	ar	Kr.	Kr.	öre	Kr.	Kr.	öre	Kr.	Kr.	öre
7		8		9		10		11	12		13	14		15	16	
47	22.8															
(48	06.6)	7	42.4			4	96.9		46.440	94		74.983	-		28.542	06
									86			66				
v	75.3						06.9		669	06		1.054	20		v 385	14
v	44.2						03.3		433	16		618	80		v 185	64
v	11.5								124	20		138	-		v 13	80
v 3	26.8	v	04.0						2.671	60		4.623	20		v 1.951	60
v 1	72.0								963	20		2.408	-		v 1.444	80
v	82.5								346	50		1.155	-		v 808	50
v 5	28.0						26.8		2.096	64		7.392	-		v 5.295	36
v 5	25.7						14.0		3.806	60		7.359	80		v 3.553	20
v 8	52.0								5.244	68		11.928	-		v 6.683	32
v 15	33.1	v	39.6				25.7		12.469	46		27.345	20		v 14.875	74
v 3	08.5						02.0		4.060	-		6.170	-		v 2.110	-
v	85.0								1.020	-		1.700	-		v 680	-
v	37.5								650	80		750	-		v 99	20
v	18.5								296	-		370	-		v 74	-
v 1	37.7						07.5		1.980	60		2.754	-		v 773	40
						1	50.0									
95	44.9	7	86.0			7	33.1		83.273	44		150.749	20		67.475	76
-	83.8															
94	61.1															

Granskad den 10 aug. 1925
Armar Ahlmström
statens landtbruksingenjör

Hans Göransson John Nilsson.

Socken, by och hemman	Registernummer	Littera å kartan	Hemmanstal	Ägofigurens nummer	Delägares namn, hemvist m. m. samt ägobeskrivning.
1	2	3	4	5	6

Jordersättningslängd vid Boaröd–Tryde diknings-företag av år 1925.

Hemmans eller lägenhets					erhållen jordersättning		à pris		erhållen summa	
sikte å sym. karta	omfat.	numre	namn	ägare eller innehavare	ar	m²	kr.	öre	kr.	öre
1	2	3	4	5	6		7		8	
Ab	1/4	1'	Boaröd	Godsägare P. Andersson	0	83	14	00	11	62
Cb			Tryde	John Hansson	0	08	10	00	0	80
Cc			"	Lorma Lunds skiftes	0	21	10	00	2	10
Cd			"	And. Karlsson	0	21	10	00	2	10
Ce.Cf			"	Ang. Olsson, enk. Olov Nilsson. Olov Nilsson, Lars Persson. Oskar Andersson	0	64	10	00	6	40
Cg			"	Hans Nilsson	0	26	10	00	2	60
Da			"	Lars Nilsson	1	63	10	00	16	30
Db			"	Jöns Mårtensson	0	22	10	00	2	20
Dk			"	Dsmn	0	23	10	00	2	30
Dl			"	Nils Andersson	0	42	10	00	4	20
Dm		9³	"	Olov Nilsson	0	62	10	00	6	20
Dn	1/24 1/12	9⁵.202	"	Anton Persson	0	25	14	00	3	50
Do		21⁵	"	Olov Andersson	0	65	14	00	9	10
		21⁵	"	Dsmn	0	55	20	00	11	00
Dp		1⁷	"	Hans Mårtensson	0	08	20	00	1	60
Fa		1⁸	6 Björnröd	Hans Kronholm	0	58	20	00	11	60
		1⁸	"	Dsmn	0	64	14	00	8	96
Fb		2²¹	"	Karl Olsson	0	35	14	00	4	90
Fo		2²⁰	"	Åke Håkansson	5	03	14	00	70	42
				Summa					177	90

Esperöd den 10 aug. 1925.
Lennart Holmström
statens lantbruksingenjör.

Kostnadsberäkning över Boarid - Tryde diknings-företag av år 1925.

läge	längd	Arbeten	Antal	à pris	Kostnad kr.	Kostnad öre	Summa kr.	Summa öre
1	2	3	4	5	6		7.	
0-34+80	3480	**Diksststräckan A-B-C-D-E-F-G-H.**						
0-2+74	274	Schaktning för lackt bedning, rörens läggning och diksgrodens återfyllning m.l.m.	274	0.50	137	-		
0-1+50 / 1+74-2+74		Rust under rören l.m.	250	0.60	150	-		
		12" cementrör med muff l.m.	274	3.50	959	-		
2+74-5+6	232	Schaktning för lackt bedning rörens läggning och diksgrodens återfyllning l.m.	232	0.85	197	20		
		Rust under rören "	232	0.60	139	20		
		15" cementrör med muff "	232	4.50	1044	-		
5+6-7+58	252	Schaktning för lackt bedning, rörens läggning, diksgrodens återfyllning l.m.	252	1.25	315	-		
6+38-7+58		Rust under rören "	120	0.60	72	-		
		18" cementrör med muff "	252	6.00	1.512	-		
		Intagningsbrunn av betong med betongbock. Brunnens inre diam. skall vara minst 0.7 m. Dess botten som skall vara stensatt skall ligga 0.5 m. under utloppsrörets underkant.						
		överföres			4.525	40		
					V			

1	2	3	4	5	6		7	
		Överfört			4.525	40		
		Brunnen skall vara väl omgärdad med marksten och skärv st.	4	40.-	160	-		
		Dubbelt diknsöga inl. sätn. st.	1	20.-	20	-		
		(Halva kostnaden)						
7+58 - 23	1542	Schaktning av sand och dy m^3	3950	0.80	3.160	-		
		Schaktning av sten och grus samt något skiffer m^3	500	3.-	1.500	-		
23 - 32	900	Bottenrensning och slänt-putsning l.m.	900	1.50	1.350	-		
32 - 34+80	280	Bottenrensning och slänt-putsning l.m.	280	2.50	700	-		
18+12		Förstärkning av bro inl. sätn. st	1	150.-	150	-		
26+61; 28+37		Förstärkning under broar inl.						
31+96; 33+33		sätning st.	4	100	400	-		
		För oförutsedda fall, arbetets tillsyn m.m. tillägges ca 10% av ovanstående			1234	60	13.200	-
		Summa.					13.200	-
40-41+23	123	Sträckan A - I.						
40-41+23	123	Schaktning för lätt ledning rörens läggning samt diknsjö-dens återfyllning l.m.	123	0.50	61	50		
		9" tegelrör, fabr. inbräknad st.	420	0.60	252	-	313	50
41+23		Intagningsbrunn av re-mont inl. ovan st.	1	40.-			40	-
		För oförutsedda fall, ar-betets tillsyn m.m. tillägges ca 10%					36	50
		Summa.					390	-

1	2	3	4	5	6		7.	
50-56+53	653	Sträckan C-K.						
50-55+35	535	Schaktning för täckt ledning, rörens läggning, diketsjordens						
		återfyllning l.m.	535	1.00	535	-		
		12" cementrör med muff l.m.	535	3.50	1.872	50		
53+50-55+35		Rust under rören "	185	0.60	111	-	2.518	50
55+35-56+53	118	Schaktning för täckt ledning, rörens läggning, diketsjordens						
		återfyllning l.m.	118	0.70	82	60		
		10" cementrör med muff	118	2.50	295	-		
55+35-55+80		Rust under rören	45	0.60	27	-	404	60
		Intagningstrum av cement						
		enl. ovan st.	3	40.-			120	-
		För oförutsedda fall, arbetets						
		tillsyn m.m. 2:a 10%					306	90
		Summa.					3.350	-
70-75+11	511	Sträckan D-I.						
70-71+60	160	Schaktning för täckt ledning, rörens läggning och diketsjordens återfyllning l.m.	160	0.50	80	-		
		8" tegelrör, fraktt inberäknat st.	550	0.45	247	50	327	50
71+60-73+60	200	Schaktning för täckt ledning, rörens läggning och diketsjordens återfyllning l.m.	200	0.45	90	-		
		7" tegelrör fraktt inberäknat st.	680	0.38	258	40	348	40
73+60-75+11	151	Schaktning för täckt ledning, rörens läggning och diketsjordens återfyllning	151	0.50	75	50		
		6" tegelrör, fraktt inberäknat st.	520	0.30	156	-		
		Intagningstrummor som ovan st.	4	40.-	160	-	391	50
		överföres					1.067	40

1	2	3	4	5	6	7.
		överfört				1.067 40
70+0		Dubbelt diksesöga (halva kostnaden) st.	1	20.00		20 –
		För oförutsedda fall, arbetets tillsyn m.m. tillägges c:a 10%				112 60
		Summa.				1.200 –
60-64	400	Diksesträckan E-M.				
60-61+60	160	Schaktning för täckt ledning, rörens läggning och diksjordens igenfyllning l.m.	160	1.00	160 –	
		12" cementrör med muff l.m.	160	3.50	560 –	720 –
61+60-63+40	180	Schaktning för täckt ledning, rörens läggning och diksjordens återfyllning l.m.	180	0.80	144 –	
		10" cementrör m. muff l.m.	180	2.50	450 –	594 –
63+40-64	60	Schaktning för täckt ledning rörens läggning och diksjordens återfyllning l.m.	60	0.60	36 –	
		9" tegelrör, fraktomräknad st.	210	0.60	126 –	162 –
		Intagningsbrunn av cement som ovan st.	3	40.–	120 –	
		Diksesöga av betong st.	1	30.–	30 –	150 –
		Tillägg för oförutsedda fall, arbetets tillsyn m.m.				174 –
		Summa.				1.800 –
80-88+44	844	Sträckan F-O.				
80-82+88	288	Schaktning för täckt ledning, rörens läggning, diksjordens återfyllning l.m.	288	0.90	259 20	
		15" cementrör med muff l.m.	288	4.50	1.296 –	1.555 20
		överföres				1.555 20

1	2	3	4	5	6	7.
		Ovanstående				1.555 20
82+88–87+24	436	Schaktning för tätt ledning, rörens läggning, diksjordens				
		återfyllning l.m.	436	0.80	348 80	
		12" cementrör med omfg l.m.	436	3.50	1.526 –	1.874 80
87+24–88+44	120	Schaktning för tätt ledning, rörens läggning, diksjordens				
		återfyllning l.m.	120	0.80	96 –	
		9" tegelrör fraktomräkenad st.	410	0.60	246 –	342 –
		Intagningsbrunnar som ovan st.	7	40.–	280 –	
		Diksöga st.	1	30.–	30 –	310 –
		För oförutsedda fall, arbetets tillsyn m.m. tillägges ca 10%				418 –
		Summa.				4.500 –

Sammandrag.

Sträckan A-B-C-D-E-F-G-H	13.200 –
" A-I	390 –
" C-K	3.350 –
" D-L	1.200 –
" E-M	1.800 –
" F-O	4.500 –
Summa.	24.440 –
Jordersättning enl. synemännens utlåtande	21090 177 90
Summa kron.	24.617 90

Upprätt den 10 aug. 1925.
Bernard Holmström.
Statens lantbruksingenjör

Bil. 11.

Fördelningslängd för underhållskostnader vid Broaröd-Tryde diknings-företag av år 1925.

Hemmans eller lägenhets					Högsta ingående areal i 1880 års och 1925 års fastställning		Bivarande delningsgrund i %
diknu i 1925 års sammanhang.	register-nummer.	mantal.	namn	ägare.	har	ar.	
1	2	3	4	5	6	7	8.
Aa	33	1/4	Broaröd	P. Andersson, Esparöd	4	20.8	3.853
Ab	1'	1/4	"	Dsmc	2	85.5	2.614
Ac	72	1/8	"	Dsmc	2	51.4	2.302
Ba	8; 20; 21'		Everöd	C. H. Amilon	2	97.0	2.720
Ca		obrutet	Tryde	Hans Mårtensson		50.0	0.458
Cb		"	"	John Hansson		52.0	0.476
Cc		"	"	Lanna Knuds stoftbrus		52.0	0.476
Cd		"	"	Anders Karlsson		52.0	0.476
Ce		"	"	ang. Olsson, Olof Nilsson			
Cf		"	"	Lars Persson, och Oskar Andersson	1	51.5	1.387
Cg		"	"	Hans Nilsson		69.2	0.634
Ch		"	"	Dsmc		36.0	0.330
Ci		"	"	ang. Håkansson		45.8	0.419
Ck		"	"	Nils Andersson		47.4	0.434
Cl		"	"	Jöns Mårtensson		90.7	0.831
Cm		"	"	Ola Persson	1	41.0	1.291
Cn		"	"	Oskar Jonsson	1	47.6	1.352
Co		"	"	Karl Bilqvist		36.2	0.331
Cp		"	"	Jöns Mårtensson		15.3	0.140
Da		"	"	Lars Nilsson		42.5	0.389
Db		"	"	Jöns Mårtensson		40.5	0.371
				överföres	23	24.4	21.284

1	2	3	4	5	6	7	8
				överfört	23	24.4	21.284
Dc		omrind	Trycke	Jöns Mårtensson		31.5	0.288
De		"	"	Hans Nilsson		22.8	0.209
Df		"	"	Anders Larsson		38.6	0.353
Dg		"	"	Jöns Mårtensson		15.4	0.141
Dh		"	"	Anders Nilsson		16.4	0.150
Di		"	"	Olof Nilsson		16.0	0.147
Dk		"	"	Jöns Mårtensson		59.5	0.545
Dl		"	"	Nils Andersson		24.3	0.223
Dm	9^{3}	30/108	"	Olof Nilsson		84.8	0.776
Dn	$9^{5}, 20^{2}$	1/24, 1/12	"	Anton Pilh. Persson		86.6	0.793
Do	21^{5}	1/24	"	Olof Andersson	1	60.0	1.465
Dp	1^{7}	1/64	"	Hans Mårtensson			
Dq	16^{3}	5/96	"	Dsm	4	10.0	3.754
Dr			"	Dsm			
Ds	14^{6}	1/12	"	Jöns Hansson	1	90.0	1.740
Dt	14^{5}	31/320	"	Karl Persson	1	78.2	1.632
Du	14^{3}	1/16	"	Helmer Jönsson	1	01.3	0.928
Dv	16^{2}	5/48	"	August Håkansson	2	58.7	2.369
	9			Anders Nilsson		23.0	0.211
Ea	1^{6}	5/32	Höjd	Helmer Jönsson	3	53.0	3.232
Eb	1^{3}	1/32	"	Lasse Nilsson	6	48.0	5.933
	1			Nils Lassn	1	41.0	1.291
Fa	1^{8}	15/64	Ö. Björkvid	Hans Pramholm	4	35.0	3.983
Fb	2^{21}	270/14208	"	Karl Olsson	3	25.0	2.976
Fc	2^{15}	14/1184	"	Mårten Nilsson		70.2	0.643
Fd	2^{16}	9/1184	"	Dsm	1	25.5	1.149
Fe	4^{18}	1/32	"	Dsm		75.3	0.689
Fg	4^{17}	exprop.	"	Dsm		44.2	0.405
Fh	4^{15}	3/256	"	Dsm		11.5	0.105
Fi	4^{19}	3/32	"	P. Aug. Olsson	3	30.8	3.029
				summa	66	01.0	60.443

1	2	3	4	5	6	7	8.
				Överfört.	66	01.0	60.443.
Fk	2^{17}	126/14208	Ö. Björkvöd	John Jönsson.	1	72.0	1.575
Fl.	2^{18}	2/384	"	Dsm		82.5	0.755
Fm	4^{6}	1/8	"	Dsm	5	28.0	4.835
Fn	2^{19}	309/14208	"	åke Håkansson	5	25.7	4.814
Fo	2^{20}	618/14208	"	Dsm	8	52.0	7.801
Fp	1^{2}	1/4	"	P. Andersson, Espvöd	15	72.7	14.400
Fq	3^{6}	1/8	"	Gunnar Nilsson.	3	08.5	2.825
Fr	ar 3^{2}	ar 1/16	"	Per Olsson.		85.0	0.778
Fs	ar 3^{2}	ar 1/16	"	Dsm		37.5	0.344
Ft	3^{3}	1/16	"	Dsm		18.5	0.169
Fu.	ar 3^{2}	ar 1/16	"	Nils Persson.	1	37.7.	1.261
				Summa	109	21.1	100:—

Espvöd den 10 aug. 1925.
Gunnar Holmström
Statens lantbruksinspektör

Hans Göransson John Nilsson.

Kostnadsfördelningslängd vid Broaröd - Tryde diknings-företag upprättad vid synförrättning enligt vattenlagen år 1925.

Stommens eller lägenhets					Delägarnas sammanlagda kostnadsbelopp	Medlemsavgifter		Fördelningstal	Beräknad kostnad	
bokstäver i synebankar	register-nummer	mantal	namn	ägare		kr.	öre	%	kr.	öre
1	2	3	4	5	6	7		8	9.	
Avdelning I. Dikesskackorna A-B-C-D-E-F-G-H, A-I, D-L, E-M, F-O.										
Aa	33	1/4	Broaröd	Godsägare P. Andersson.	alla	2.858	36	4.6231	983	24
Ab	1'	1/4	"	Dsm	"	2.360	76	3.8183	812	07
Ac	72	1/8	"	Dsm	14, 15	1.594	56	2.5791	548	52
Ba	8, 20' 21'		Broaröd	Godsägare C. H. Amilon	alla	2.910	60	4.7076	1.001	21
Ca		torpet	Tryde	Hans Mårtensson.	"	280	-	0.4529	96	32
Cb		"	"	John Hansson.	"	291	20	0.4710	100	17
Cc		"	"	Anna Lunds stubbns	"	291	20	0.4710	100	17
Cd		"	"	Anders Karlsson.	"	364	-	0.5887	125	21
		"		Ang. Olsson. ass: O. Nilsson.						
Ce		"	"	Olof Nilsson	"	1.060	50	1.7152	364	78
Cf		"	"	Lars Persson.	"					
		"	"	Oskar Andersson.	"					
Cg		"	"	Hans Nilsson.	"	484	40	0.7835	166	63
Ch		"	"	Dsm	"	108	-	0.1747	37	16
Ci		"	"	Ang. Håkansson	"	183	20	0.2963	63	02
Ck		"	"	Nils Andersson.	"	237	-	0.3833	81	52
Cl.		"	"	Jöns Mårtensson.	"	421	50	0.6817	144	98
Cm		"	"	Ola Persson.	"	705	-	1.1403	242	52
				Överföres		14.150	28	22.8867	4.867	52

1	2	3	4	5	6	7		8	9.	
				Ovanför		14·150	28	22·8867	4·867	52
Cn		ovanpå	Tryde	Oskar Jonsson	alla.	950	90	1·5380	327	10
Co		"	"	Karl Billqvist	"	253	40	0·4099	87	18
Cp		"	"	Jöns Mårtensson	"	76	50	0.1237	26	31
Da		"	"	Lars Nilsson.	"	229	50	0·3712	78	95
Db		"	"	Jöns Mårtensson.	"	243	-	0·3930	83	58
Dc		"	"	Dsmc	"	157	50	0.2548	54	19
De		"	"	Hans Nilsson.	"	90	-	0.1456	30	97
Df		"	"	Anders Larsson.	"	193	-	0·31·22	66	40
Dg		"	"	Jöns Mårtensson.	"	77	-	0.1245	26	48
Dh		"	"	Anders Nilsson.	"	65	60	0.1061	22	56
Di		"	"	Olof Nilsson.	"	48	-	0.0776	16	50
Dk		"	"	Jöns Mårtensson.	"	297	50	0.4812	102	34
Dl		"	"	Nils Andersson.	"	97	20	0.1572	33	43
Dm	9^{3}	30/108	"	Olof Nilsson.	"	144	-	0.2329	49	53
Dn	$9^{5,20^{2}}$	1/24, 1/12	"	Anton Persson.	"	106	68	0.1725	36	69
Do	21^{5}	1/24	"	Olof Andersson.	"	164	48	0.2660	56	57
Dp	1^{7}	1/64	"	Hans Mårtensson.	"	369	-	0.5968	126	93
Dq	16^{3}	5/96	"	Dsmc	"	783	60	1.2674	269	55
Dr			"	Dsmc	"	24	40	0.0395	8	40
Ds	14^{6}	1/12	"	Jöns Hansson.	"	48	60	0.0786	16	72
Dt	14^{5}	21/320	"	Karl Persson.	"	143	-	0.2313	49	19
Du	14^{3}	1/16	"	Helmer Jönsson.	"	25	60	0.0414	8	80
Ea	1^{6}	5/32	Höjd	Dsmc	"	284	60	0.4603	97	90
Eb	1^{3}	1/32	"	Lasse Nilsson.	"	1·082	60	1.7510	372	40
Fa	1^{8}	15/64	Ö. Björkerud	Hans Kornholm	"	915	74	1.4811	315	-
Fb	2^{21}	276/14208	"	Karl Olsson.	"	825	16	1.3346	283	84
Fc	2^{15}	14/1184	"	Mårten Nilsson.	"	168	48	0.2725	57	96
Fd	2^{16}	9/1184	"	Dsmc	"	878	50	1.4209	302	19
Fe	4^{18}	1/32	"	Dsmc	"	385	14	0.6229	132	48
Fg	4^{17}	repop	"	Dsmc	"	185	64	0.3003	63	87
				Ovanför.		23·464	60	37·9517	8·071	53

1	2	3	4	5	6	7		8	9.	
				Överfört		23.464	60	37.9517	8.071	53
Fh	4^{15}	3/256	6" Björkvird	Mårten Nilsson.	alla	13	80	0.0223	4	74
Fi	4^{19}	3/32	"	P. A. Olsson.	"	1.951	60	3.1565	671	32
Fk	2^{17}	126/14208	"	John Jönsson.	"	1.444	80	2.3368	496	99
Fl.	2^{18}	2/384	"	Dsmc	"	808	50	1.3077	278	12
Fm	4^{6}	1/8	"	Dsmc	"	5.295	36	8.5647	1.821	53
Fn	2^{19}	309/14208	"	Åke Håkansson	"	3.553	20	5.7470	1.222	27
Fo	2^{20}	618/14208	"	Dsmc	"	6.683	32	10.8096	2.298	98
Fp	1^{2}	1/4	"	Lodsägare P. Andersson.	"	14.875	74	24.0601	5.117	08
Fq	3^{6}	1/8	"	Lennart Nilsson.	"	2.110	-	3.4127	725	81
Fr	ar 3^{2}	ar 1/16	"	Per Olsson.	"	680	-	1.0998	233	90
Fs	ar 3^{2}	ar 1/16	"	Dsmc	"	99	20	0.1605	34	13
Ft	3^{3}	1/16	"	Dsmc	"	74	-	0.1197	25	46
Fu.	ar 3^{2}	ar 1/16	"	Nils Persson.	"	773	40	1.2509	266	04
				Summa.		61.827	52	100:-	21.267	90
				Avdelning II. Dikesstrackan C-K.						
Ac	7^{2}	1/8	Board.	Lodsägare P. Andersson.	16-22	4.216	16	21.5317	721	31
Ad	7^{3}	1/8	"	Dsmc	alla	1.348	92	23.8821	800	05
Ae	7^{4}	1/8	"	Dsmc	"	3.083	16	54.5862	1.828	64
				Summa.		5.648	24	100:-	3.350	-

Expropriat den 10 augusti 1925.
Lennart Holmström
Statens Lantbruksingenjör

Hans Jöransson Johs Nilsson.

U T L Å T A N D E

avgivet vid syneförrättning enligt vattenlagen angående torrläggning av mark till Boaröd i Tranås socken, Kyeröd, Kåseholm och Tryde by i Tryde socken av Kristianstads län samt Östra Björkeröd ♦ Hörjel i Vanstads socken av Malmöhus län.

1:o. Företaget, som avser nygrävning av avloppsdiken från i huvudsak odlad jord är att hänföra till dikning.

Företaget har förut varit delvis föremål för synoförrättning enligt dikningslagen i det att sådan hölls år 1880 av kommissionslantmätaren Thure Röing beträffande sträckan 8+50-35 och sträckan E-M /se hithörande plankarta/. Den därvid fastställda bottenlinjen uppnåddes emmellertid aldrig. Den är å hithörande profilritning inlagd med svart, streckad linje. Då därtill det av Röing upprättade förslaget ej innebär möjlighet till full torrläggning av ovan järnvägslinjen Ystad-Eslöv belägen jord, finnes enligt synemännens förmenande ej något laga hinder mot ny syneförrättnings hållande eller företagets utförande på sätt i detta utlåtande angives.närmare.

2:o. Sökande till företaget äro:

Per Andersson, Esperöds gård, för Boaröds gård

Per August Olsson,	Östra Björkeröd		n:o 4
Mårten Nilsson	"	"	n:o 4
John Jönsson	"	"	n:o 4
Gunnar Nilsson	"	"	n:o 3
Åke Håkansson	"	"	n:o 2

Företagets utsträckning är beroende av sökandenas yrkanden

samt förefintliga fallförhållanden och omfattar syneförrättningen i anledning härav de dikessträckor, som å hithörande planritning utmärkes med rött och bokstäverna A-B-C-D-E-F-G-H, A-I, C-K, D-L, E-M och F-O.

3:o. Den vattenskadade mark, som av företaget tillskyndas båtnad, är avfattad å hithörande plankarta. Såsom betalningsskyldig till företaget anses all mark, vars torrläggning till 1.2 meters djup är beroende av dikningen och som genom denna vinner möjlighet till förbättrad torrläggning, d.v.s. all mark, belägen under en kurva, avvägd till 1.2 meters höjd över vanligt medelvattenstånd i diket med tillägg för behövlig höjdskillnad mellan detta vattenstånd och eventuella täckdikesögon, samt för fall åt sidorna mot diket räknat, vilket fall beräknats lika med markytans dock ej överstigande 1.5:1000.

4:o. Den i föreliggande fall uppkommande båtnaden består i höjning av jordens alstringsförmåga.

Enär jordägarnas deltagningsskyldighet i företaget är beroende av den värdeförändring, som tillskyndas jorden genom företagets utförande har denna värdeförändring måst utrönas. För detta ändamål hava synemännen åsatt varje ägofigur ett värde, som i kronor uttrycker jordens värde efter företagets utförande. Vid denna värdering har hänsyn tagits till jordens naturliga beskaffenhet såväl till matjord som alv samt till dess belägenhet men ej till jordens mer eller mindre goda brukning och därav uppkommande större eller mindre växtkraft.

Jordens värde före företagets utförande anse synemännen vara i det stora hela en produkt av dess värde i fullt torrlagt skick och den större eller mindre grad av försumpning, jorden lider av.

Jord, som ligger i jämnhöjd med eller under den försumpande vattenytan har grad 0.0; anses sålunda för närvarande sakna värde; jord, som ligger i jämnhöjd med eller högre än kurvan för den vattenskadade marken har grad 1.0; d.v.s. dess värde före och efter företagets utförande sammanfalla.

Höjdskillnaden mellan den försumpande vattenytan och kurvan delas i tio höjdgrader med sinsemellan lika höjdskillnad. Varje ägofigurernas höjdläge motsvaras alltså av en viss försumpningsgrad. Denna är uträknad för varje figurs medelhöjd. Genom reduktion av ägofigurernas blivande värde med denna för varje figur uträknade grad erhålles ägofigurens nuvarande värde. Skillnaden mellan dessa två värden motsvarar den genom företagets utförande uppkommande förbättringen. Denna är uträknad för varje ägolott och återfinnes i värderingslängdens kolumner 15 och 16.

Vissa ägofigurer kunna av ekomomiska skäl ej beredas full torrläggning. Dessas blivande värde reduceras i förhållande till torrläggningsgrad och finnes i värderingslängden angivet med rött bläck.

5:o. För att den beräknade jordförbättringen skall kunna ernås måste dikningsarbetet verkställas i full överensstämmelse med förslaget som är upprättat med hänsyn tagen till framrinnande vattenmängd, markens lutningsförhållanden, dikningsarbetenas ändamål m.m.

I samråd med sakägarna och med stöd av vattenlagens bestämmelser hava synemännen bestämt, att dikessträckorna A-B-C-D, A-I, C-K, D-L, E-M och F-O skola göras täckta, men D-E-F-G-H öppet.

Respektive nederbördsområden äro direkt inmätta och utgöra:

i punkt	A	22.5	hektar
	B	57.5	"
	C	102.5	"
	D	118.5	"
	E	150.0	"
	F	190.0	"
	I	16.0	"
	K	19.0	"
	55+30	31.0	"
	52+52	35.0	"
	L	4.0	"
	74+50	6.0	"
	71+60	9.0	"
	M	40 ~~82~~	" (190 - 150)
	63+50	10.0	"
	61+50	26.0	"
	O	10.5	"
	87+24	15.0	"
	85+50	25.0	"
	84+70	27.0	"
	82+88	30.0	"
	80+94	35.0	"

Nederbördsområdet för öppna diket överstiger ej någonstädes 900 hektar och motiverar ej någon ökning av de dimensioner, som av praktiska skäl föreslås nämligen en bottenbredd av 0.5 meter, en sidolutning av 1:1.25 samt det djup, som profilritningen utvisar. Å nedre

delen av öppna diket, nämligen från punkt 31 till 35 bibehålles av praktiska skäl dikets bottenbredd, även om en mindre sådan varit fullt tillräcklig.

Nedom punkt 19 skall dagbredden i öppna diket ej ökas utöver den nuvarande, utan nygrävningsarbetet består i fördjupning av botten och justering av slänten. Den av Magnus Olsson påyrkade rätningen av diket anses därför omotiverad, enär de föreslagna arbetena å denna plats /vid punkt 33/ endast bestå i en 0.3 - 0.4 meters fördjupning av diket utan att slänterna röras och denna fördjupning sker i skifferberg.

För övrigt hänvisas till plan-, profil- och sektionsritningar samt till kostnadsförslaget.

6:o. Företaget medför sänkning av trumma genom Ystad-Eslövs järnvägsbank. Vattnet ledes för närvarande genom banken i två stycken intill varandra liggande 27" saltglacerade lerrör. Den nya trumman skall hava en dagöppning av minst 1.20 kvm och ligga på det djup, som profilritningen utvisar. Jämlikt föreskrifterna i vattenlagens kap. 7 §§9 och 10 skall ändringen av trumman verkställas och bekostas av järnvägens ägare.

För övrigt berör företaget enskilda broar i punkter 18-12 samt 26+61, 28+87, 31,96 och 33+33. Bron vid 18+12 är grundad på fast botten av grus och sten, övriga broar på skifferberg. Samtliga broar äro i gott skick och kunna bibehållas oförändrade efter grundförstärkning på sätt förslaget utvisar.

Den omständigheten, att August Håkanssons ägoägsbro är för smal, utgör ej något skäl för att den skall ombyggas och göras bredare på bekostnad av de jordägare, som enligt lag äro betalningsskyldiga till nu avhandlade företag. Synemännen kunna därför ej vitsorda Augus

Håkanssons yrkanden om ovillkorlig breddning av bron.

När Lasse Nilsson i Hörjel hittills saknat bro över diket och diket ej kommer att göras bredare eller på sätt fördjupas, att svårigheten för broläggning blir större efter företaget än före, avslå synemännen Nilssons yrkanden, att betalningsskyldiga till nu avhandlade företag skola uppföra och bekosta bro å ifrågavarande plats.

Förstärkningen i bottnen av ägovägsbroarna skall ske på dikningsskyldigas bekostnad; underhållet av broarna skall åligga och bekostas av den eller de personer, som av broarna hava nytta eller som kunna visas hittintills hava haft detta åliggande.

7:o. Ersättning för jord, som åtgår till öppet dikes utvidgande skall utgå för den areal och med de summor och till de personer, som finnas angivna i särskild ersättningslängd.

Begäres ersättning för mark, som användes till jordupplag skall dylik begäran framställas skriftligen till arbetsstyrelsen för företagen innan respektive jordvallar bortforslats. Ersättningen skall bestämmas efter uppmätning, verkställd av två st. av arbetsstyrelsen tillkallade ojävige män efter det pris av tjugo /20/ kronor pr ar av den mark, som täckes av vall, upplagd på sätt, som föreskrives i detta utlåtande. Det skall anmärkas, att sålunda löst mark ej övergår i dikningsskyldigas ägor, utan må ersättningstagaren tillgodogöra sig området genom vallarnas bortkörande. Dikesren till en meters bredd å ömse sidor om diket tillhör företaget; dock må jordägaren bruka densamma så vidt han ej därigenom skadar dikesslänten utan att dock få påräkna ersättning för skada å växande gröda eller eljest som kan uppstå vid besiktning av diket eller vid dess ränsning.

Vid framtida ränsningar för underhåll skall varje jordägare

bortskaffa den uppränsning, som förlägges på hans jordområde utmed diket.

Ersättning för skada å växande gröda vid arbetets utförande skall begäras skriftligen hos arbetsstyrelsen innan den skadade grödan höstats och skall värdet av skadan bestämmas av tvänne av arbetsstyrelsen tillkallade ojävige godemän. För övrigt skola inga ersättningar utgå. I detta sammanhang vilja synemännen framhålla, att alla arbeten för att sätta befintliga täckdiken i förbindelse med intagningsbrunnarna skall ske på jordägarens egen bekostnad.

8:o. Vid bestämmandet av kostnadernas fördelning hava synemännen att rätta sig efter föreskrifterna i vattenlagens kap. 7 §§ 23-27.

Vid jämförelse mellan kostnaderna pr förbättringskrona för företaget i sin helhet och uppdelat på grund av förekomsten av dikessträckor, som antagas särskilt belasta företaget, fås följande resultat.

Dikessträckor	Förbättrings-värde å direkt förbättrad jord.		Beräknad kostnad		Kostnad pr förbättrings-krona,	
Hela företaget	67475	76	24617	90	0	3648
C-K	5648	24	3350	--	0	5931
Hela företaget utom C-K	61827	52	21267	90	0	3440

Härav framgår, att företaget bör indelas i två av varandra oberoende avdelningar- av vilka

avd. I omfattar sträckorna A-B-C-D-E-F-G-H, A-I, D-L, E-M och F-O, samt

avd. II " " C-K

Kostnaden inom de olika avdelningarna gäldas i mån av till avdelning hörande dikessträckas upptagande. Kostnaden för underhållet av sträckan C-K utgår efter samma grunder, som för nygrävningen.

Beträffande underhållet av dikena inom avd. I, så har den öppna sträckan därav förut varit föremål för syneförrättning och under

hållsskyldigheten därvid bestämts. Det är klart, att vid ny syneförrättning området av den jord, som är betalningsskyldig till nygrävningen endast utgör en del av den jord, som ursprungligen ingått i dikningsföretaget. Detta utgör emellertid ej något skäl för att den ursprungliga arealen skall befrias från underhållsskyldigheten, som snarare underlättas än försvåras genom det nya företaget. Synemännen anse därför skäligt bestämma, att arealen i 1880 års företag skall utgöra minimum för deltagningsskyldigheten i underhåll. I enlighet härmed är underhållsskyldigheten uppdelad sakägarna emellan proportionsvis till den areal, som enligt 1880 och 1925 års syneförrättningar ingår i företaget.

Kostnaderna för denna syneförrättning skola fördelas sakägarna emellan i förhållande till de förbättringsvärden, som finnas upptagna i värderingslängdens kolumn 16.

I kostnadsfördelningslängderna finnas med iakttagande härav angivet vars och ens deltagninsskyldighet i förbättringsvärden, areal och procenttal, samt den kostnad, som i enlighet med det upprättade kostnadsförslaget åligger varje sakägare.

9:o. Företaget skall benämnas "Boaröd-Tryde dikningsföretag av år 1925".

Dess angelägenheter skola handhavas av en arbetsstyrelse, som väljes på allmänt sammanträde med sakägarna enligt föreskrifterna i vattenlagens kap. 7:64.

Arbetsstyrelsens åliggande äro:

att jämlikt föreskrifterna i vattenlagens kap. 7:62 anmäla styrelseval hos länsstyrelsen;

att å offentlig auktion försälja arbetet på förmånligaste sätt;

att själv och genom tillkallande av sakkunnig person övervaka arbetets

utförande i full överensstämmelse med det fastställda förslaget;

att verkställa behövliga utdebiteringar och fördelningar av kostnaderna;

att föra räkenskaper över arbetet och årligen redovisa dessa för delägarna;

att genom kringsänd kallelselista, å vilken kallade delägare teckna sina namn eller på annat i vattenlagens 7 kap. 64 § fastställt sätt senast åtta dagar i förväg, vid behov, dock minst en gång årligen kalla delägarna till sammanträde för gemensamma angelägenheters dryftande

10:o. Beträffande arbetets utförande stadga synemännen:

att innan arbetet påbörjas skall

1/ denna syneförrättning hava vunnit laga kraft;

2/ länsstyrelsen hava genom protokollsutdrag underrättats om styrelseval;

3/ till länsstyrelsen hava insänts i vattenlagens 11 kap. 95 § stadgad avgift för vattendomstol, vilken avgift synemännen jämlikt föreskrifterna i åberopade lag bestämma till sextiosju /67/ kronor 47 öre;

att arbetet skall vara fullbordat inom tre år efter den tidpunkt, då förrättningen vunnit laga kraft;

att arbetet skall anses lagligen avslutat, då godkännande avsyningsbevis lämnats av statens lantbruksingenjör eller dennes ställföreträdare och detta bevis blivit å gemensamt sammanträde för delägarna uppläst;

att arbetet skall utföras i full överensstämmelse med det upprättade förslaget, dock att mindre ändringar, som ej beröra torrläggningsdjupet eller vattnets beräknade avrinning, må under arbetets utförande verkställas, så framt dessa gillas av därav beroende sakägare samt erhålla statens lantbruksingenjörs skriftliga godkännande;

att cementrör ej få nedläggas förrän de avsynats och godkänts av statens lantbruksingenjör eller dennes medhjälpare;

att den för täckt ledning uppkastade jorden skall återfyllas på rörsträngen, dock ej förrän rörens läge kontrollerats av vederbörande lantbruksingenjör eller dennes biträde;

att den för öppet dike uppkastade jorden ej får läggas närmare dikeskanten än en meter och ej med brantare lutning mot marken än 1:1;

samt

att dikesvallarna skola genomgrävas för ytvattnets framsläppande överallt där öppna diken tillstöta eller svackor i marken förefinnes där vattnet har benägenhet att samlas och rinna ut i öppna kanalen;

att den, som åtagit sig arbetet, ej må erhålla slutlikvid förrän arbetet i sin helhet godkänts av statens lantbruksingenjör eller den han i sitt ställe sätter.

11:o. Öppna Bänsning av diken och brunnar skall ske vid behov, dock minst två gånger årligen. Brunnarnas lock skola hållas låsta. Koppling direkt till rörsträng utan lantbruksingenjörs medgivande förbjudes.

12:o. Kostnaderna för denna syneförrättning skola vid förrättningens avslutande av sökandena förskjutas men gäldas av samtliga sakägare på sätt i detta utlåtande föreskrives om företaget kommer till utförande.

13:o. Är någon missnöjd med åtgärd eller beslut under denna syneförrättning eller med detta synemännens utlåtande ingive inom sextio dagar från den dag förrättningen förklarats avslutad sina till Söderbygdens vattendomstol i Stockholm ställda besvär. I besvären skola fullständigt upptagas klagandens alla påståenden och skälen därför och

skola vid besvären fogas de handlingar klaganden vill åberopa till stöd för ändringssökandet. Besvären skola inglvas i tre exemplar.

Esperöd den 10 aug. 1925.

Lennart Holmström

Statens lantbruksingenjör.

Hans Göransson Johs Nilsson.

Bil. 14.

ARVODESRÄKNING

för laga syneförrättning angående Brarid - Trydr dikningsföretag

år år 1925.

upprättad enligt nedanstående §§ i lantbruksingenjörstaxan av den 31 december 1920.

År och månad	Dag	Arbete	Antal	à kr.	Kr.	öre	Kr.	öre
1	2	3	4	5	6		7	
		Kallelser och kungörelser, § 5, st.	42	0,50			21	–
		Ägomätning: 1:4000, §§ 6—9,						
		a) för mätningsområdets gränser enl. tariff I,						
		1) i åker, raklinje km.		1,50				
		kroklinje „	12	3,00	36	–		
		i annan mark, raklinje „		3,00				
		kroklinje „	0.6	6,00	3	60		
		2) för strandsträckor utefter sjö o. vattendrag med bredd över 15 m.						
		i åker, raklinje km.		3,00				
		kroklinje „		5,00				
		i annan mark, raklinje „		5,00				
		kroklinje „		11,00				
		3) för strandsträckor utefter mindre vattendrag, bredd 10—15 meter						
		i åker, raklinje „		1,00				
		kroklinje „		2,00				
		i annan mark, raklinje „		2,00				
		kroklinje „		5,00				
		b) för mätningsområdets olika ägoslag, ägofigurer och areal enl. tariff II						
		åker, medelareal 0.8 ar st.	119	0.36	42	84		
		har	95.449	0.54	51	54		
		äng och odlingsmark, medelareal 0.65 ar st.	12	0.26	3	12		
		har	7.86	0.42	3	29		
		annan mark och impediment, medelareal 0.16 ar st.	46	0.05	2	30		
		har	7.331	0.78	5	71		
		c) för vattenavlopp enl. tariff III med en medelbredd av $\frac{15}{10-15}$ m.						
		i åker o. d., raklinje km.						
		kroklinje „						
		i annan mark, raklinje „						
		kroklinje „						
		d) för textering, skala o. d., 1:sta regalarket			4	–		
		övriga regalark st.	2	1,00	2	–		
							154	40
		Överföres					175	40

1	2	3	4	5	6		7	
		Överfört					175	40
1925		**Avvägning:**						
Juni	8-21	a) avvägning, längdmätning o. d. § 44, mom. 4 ... dagar	4	12,00	48	-		
		b) ytavvägning, § 11, mom. 1, tariff IV						
		i öppen mark, medelantal 5-7 punkter pr har ... har	103	0.52	53	56		
		avvägda punkter ... st.	590	0.04	23	60		
		i annan mark, medelantal ... punkter pr har ... har						
		avvägda punkter ... st.						
		c) begränsningskurva, § 11, mom. 2:						
		i öppen mark ... km.	9	2,50	22	50		
		i annan mark ... „		5,00			147	66
		Arealuträkning, § 13, tariff V, medelareal 0.62 ar, ... st.	177	0.07	12	39		
		... har	110.64	0.06	6	63	19	02
		Ägoheskrivning, § 14, ägofigurer ... st.	177	0,03			5	31
		Hardfnickning § 16 ... sid.	16	0.75			12	-
		Markvärdering,						
Juni	22	a) uppskattning och värdering, § 44, mom. 5 ... dagar	1		12	-		
		b) gradtabell eller kurva, § 17, mom. 1,						
		för första kilometern av avlopps längd ... km.			4	—		
		för övriga kilometer ... st.	3	1,50	4	50		
		c) uträkning därmed av värde pr ytenhet, § 17, mom. 2 värdetal st.	131	0,06	7	86		
		d) uträkning av förbättring eller försämring, § 18 ägofigurer „	131	0,12	15	72	44	08
		Längdprofil § 20, längd skala 1:4000						
		a) uppritning enl. tariff VI, 1) nytt avlopp ... km.		3,00				
		2) befintligt belopp ell. vall ... „	6.25	3,50	21	87		
		b) antal ritningar ... st.	3	3,00	9	-	30	87
		Tvärsektion § 22, 1:100,						
		vid uppritning av endast befintlig eller ny sektion ... „		0,15				
		„ „ „ såväl „ som „ „ ... „	69	0,25	17	25		
		tillägg för m² av våta sektionsarean vid h. v. y. nämligen för „						
		„						
		„					17	25
		Hydrografisk utredning, § 24, grundbelopp ... „			2	--		
		för vattenområdets areal ... km.²		0,02				
Juni	8-21	Inmätning av vattendelare ... dag.	1	12.-	12	-	14	-
		Dimensionsberäkning, § 25,						
		a) för öppet avlopp, utan särskild beräkning ... km.	2.8	3,50	9	80		
		tillägg för särskild beräkning av dimensionerna ... „		1,00				
		„ „ våta sektionsarean vid h. v. y, 0,50 kr. pr m²						
		nämligen ... m² sektion på ... „						
		„ „ „ ... „						
		„ „ „ ... „						
		b) täckt ledning, 1) inre diameter intill 20 cm. ... dm.	4	6,00	24	-		
		2) „ „ över „ ... „	8	10,00	80	-	113	80
		Överföres					579	39

1	2	3	4	5	6		7	
		Överfört					579	39
		Inritning å kartan av avlopp och vallar, *§ 27, grundbelopp*			1	—		
		tillägg för varje cm. verkligt mått å kartan ... *cm.*	150	0,03	4	50	5	50
		Arbetsbeskrivning, *§ 28, 1:sta sidan*			~~3~~	—		
		tillägg för övriga sidor ... *st.*		2,00				
		Kostnadsberäkning, *§ 29, nyanläggning* ... *km.*		2,50				
		därjämte 25 öre pr m² av våta sektionsarean vid h. v. y.						
		nämligen ... *m² sektion på* ... *„*						
		b) vid förändring av befintligt avlopp ... *„*	6	4,00	24	–		
		därjämte 50 öre pr m² av våta sektionsarean vid h. v. y.						
		lika som tillägget för dimensionsberäkningar ...						
		c) av kostnadsförslagets slutsumma 0,1 % (broar inberäknat) ...			24	61	48	61
		Förslag till bro- och trummbyggnad, *§§ 34 och 36* ...						
		1) Enkel bro och trumma. a) för ritarbetet ...					12	50
		b) för detaljerad kostnadsberäknad ... *km.*						
		c) för grundförstärkning ... *„*						
		2) Annan bro i två projektioner, a) för dimensionsberäkning ... *„*		8,00				
		b för ritarbetet, teoretisk spännvidd ... *m.*		1,00				
		och för särskilt konstruerat landfäste ... *st.*		4,00				
		c) för kostnadsberäkning, teor. sp. v. ... *m.*		0,50				
		och för särskilt konstruerade landfästen ... *st.*		4,00				
		Införande av höjdsiffror å plankartan, *§ 39* ... *„*	590	0,01			5	90
		Ersättningslängd, *§ 42, grundbelopp* ...			1	50		
		för varje ersättningsbelopp ... *st.*		0,25				
		Utlåtande och betänkande, *§ 43* ... *sid.*	10	3,00			30	–
Jui Aug	22 10	***Sammanträden och upprättande av protokoll,*** *§ 44, mom, 1, dagar*	1	12,00			12	–
		Särskild utredning, *§ 44, mom. 2* ... *„*		12,00				
Aug	6,7	***Kostnadsfördelningslängds upprättande,*** *§ 44, mom. 14* ... *„*	2	12,00			24	–
Jui		***Utredning å länets lantmäterikontor rörande fastighetsgränser, jordregisternummer o. d.*** *§ 44, mom. 15* ... *dagar*	2	12,00			24	–
		(däraf 1 dag i Malmö)						
		Summa kronor					741	90
		Lösen för:						
		Kopia av plankartan, *§ 49,*						
		1) 1:sta regalarket ...			7	—		
		övriga regalark ...	7	1,75	12	25		
		2) efter kartans skala och ägofigurernas medelareal, tariff VII,						
		skalan 1:4000, medelareal 0.62 *ar ägofigurer* ... *st.*	177	0.10	17	70		
		har	110.64	0.08	8	85		
		höjning för handkopia å ritpapper, 25 % ...			6	63		
		Överföres			52	43		

1	2	3	4	5	6		7	
		Överfört			52	43		
		3) insättning av höjdlägestal ... st.	590	0,02	11	80		
		„ „ kanaler och diken, grundbelopp			1	75		
		tillägg för varje cm. verkligt mått å kartan, cm.	150	0,05	7	50	73	48
		Kopia av längdprofil, tvärsektioner samt förslag till broar och trummor å ritpapper, *§ 52,*						
		1) enligt tariff VIII i skala 1:4000,						
		nytt avlopp ... *km.*		5,00				
		ändring av befintligt avlopp ... *„*	6	6,00	36	–		
		2) tvärsektioner, originalritningens belopp med 30 % förhöjning			22	42		
		3) broar och trummor, „ „ „ 30 % „			16	25		
		4) för varje med rubrik, skalor o. d. försett blad						
		längdprofilritningar ... *st.*		3,00				
		tvärsektions- och broritningar ... *„*		5,00			74	67
		nedsättning för kopia å kalkerväv 25 %						
		Avskrift av synehandlingarne, *§ 55* ... *sid.*	75	0,75			56	25
		Summa kronor					204	40
		Övriga förrättningskostnader,						
		Lösen av förordnandet jämte kommissionärsarvode					10	–
		Annonskostnader ang. sammanträden						
		Inbindning av förrättningshandlingarne					2	–
		Arvode till biträdande förrättningsmannen						
		„ „ „ gode männen enligt egna räkningar					53	–
		Ersättning för hantlangning, materialier o. d.					150	–
		Rallelskostnad.					50	75
		Summa kronor					265	75
		Sammandrag.						
		Förrättningsmannens arvode					741	90
		Lösen för kopior och avskrift					204	40
		Övriga förrättningskostnader					265	75
		Summa kronor					1·212	05

Den, som icke åtnöjes med denna räkning äger, att inom tre månader från nedanstående dag klander därå anställa genom stämning till Fars. *häradsrätt.*

Eyrord *den* 10 aug. *19* 25

Lennart Holmström.
Statens lantbruksingenjör.

Att sakägarne erhållit en med denna lika lydande räkning betyga:

Kronor 946: 30 *kvitteras:*

Eyrord *den* 10 aug *19* 25

Lennart Holmström

Förd –

Örebro Dagblads Tryckeri, 1924.

stående avbrott av typo-
protokoll under bilagor 1–14
vidimeras.

Gunnar Ramström

L_____4*0340

8099

21 APR 1927

Komb. 114/27

Handlingar rörande avskrift, kvittenser

lån och anslag av allmänna medel till

Boaröd-Tryde

dikningsföretag

av år 1925.

Avskrift

Genom Kungl. Maj:ts nådiga brev den 11 februari 1927 fastställd till efterrättelse vid arbetets utförande.

Stockholm den 9 mars 1927

På Kungl. Lantbruksstyrelsens vägnar:

Albert Smith.

Översiktskarta.



Skala 1:100.000.

Avskrift.

Sedan delägarna i "Boaröd-Tryde dikningsföretag av år 1925" som avser torrläggning av vattenskadad mark till Boaröd i Tranås socken, Everöd, Kåseholm och Tryde by i Tryde socken av Kristianstads län, samt Östra Björkeröd och Hörjel i Vanstads socken av Malmöhus län, förklarat sig vilja söka lån och anslag av allmänna medel till företagets utförande, får jag härmed avgiva följande av ritningar och förslag åtföljda

B E T Ä N K A N D E.

Företagets ändamål.

Företaget avser torrläggning av vattenskadad åker och ängsmark.

Belägenhet.

Avdikningsområdet är beläget å ömse sidor om Ystad-Eslövs järnväg i gränsen mellan Kristianstads och Malmöhus län, samt är å motstående översiktskarta markerad med röd färg.

Föregående rättslig utredning.

Företaget har föregåtts av syneförrättning enligt vattenlagen, verkställd av undertecknad på förordnande av länsstyrelsen.

Mot syneförrättningen, som slöts den 10 aug. 1925 har missnöje ej anmälts, barom bevis bifogas detta betänkande.

Efterföljande utredning grundas sig på de vid denna syneför-

rättning verkställda undersökningarna och upprättade handlingar, vilka närslutas.

Lån- och anslagssökande.

I förening, dagtecknad i nov. 1925 hava sakägare överenskommit att gemensamt hos Kungl. Maj:t göra underdånig ansökan om största möjliga lån och anslag av allmänna medel till företagets utförande, Bil. D, Av dessa vilja dock ägarna till Tryde torvjord, å kartan markerade med Litt.Ca t.o.m. Dl samt ägarna till Litt. Do-Dv, Ea och Eb dock endast hava anslag.

Ändringar i synehandlingarna.

Ägaren till Litt. Du och Ea är numera omyndige N.V.K.Jönsson. Johanna Jönsson har för N.V.K. Jönssons räkning underskrivit föreningshandlingen/bil.F/.

Avdikningsområdets beskaffenhet.

Avdikningsområdet omfattar i sin helhet:

åker	94.61.1 har
äng	7.86.0 har
Summa	102.47.1 har

Jordmånen består i allmänhet av djup mylla på morän, grusblandad lera.

Vattendrag.

Området avvattnas av et öppet dike vars dimensioner äro för små för att marken skall kunna torrläggas.

Vattenavledning.

Företaget innebär nygrävning av avloppsdiken i den utsträckning, som plan- och profilritningar utvisa.

Vad angår dimensioner och de hydrografiska faktorer som inverka därå, så hänvisas till mom. 5 i synemännens utlåtande intaget som bil. 13 till bifogade avskrift av syneprotokollet.

Probyggnader.

Företaget medför sänkning av trumma genom Ystad-Eslövs järnvägsbank. Jämlikt föreskrifterna i vattenlagens kap. 7 §§ 9 och 10 skall ändringen av trumman verkställas och bekostas av järnvägens ägare. I övrigt hänvisas till mom. 6 i synemännens utlåtande/Bil. 13 till syneprotokollet/.

Odling.

I den i företaget ingående ängsmarken bör ej läggas odlingstvång utan bör var och en jordägare själv få bestämma huruvida han hellre vill bibehålla densamma som betesmark.

Jordförbättring och kostnad.

Den genom företagets utförande uppkommande jordförbättringen och kostnaden för arbetet framgår av följande tabell.

		Låne- och anslagssökandes andel = Hela företaget.	
Areal och ägoslag.			
Vid undersökningen			
åker	har	94	61.0
äng m.m.	har	7	86.0
Summa	har	102	47.0
Efter de föreslagna arbetenas utförande.			
åker, förbättrad	har	94	61.0
äng m.m., förbättrad	har	7	86.0
Summa	har	102	47.0
Jordvärde.			
Efter dikningen	kr.	150749	20
Före dikningen	kr.	83273	44

Värdeförhöjning.

Genom dikningen kr. 67475 76

Summa kr. 67475 76

Kostnad.

För dikningen kr.26110 62

Summa kr. 26110 62

Här ovan angivna siffror för areal, jordvärde och värdeförhöjning genom dikningen äro hämtade ur synehandlingarnas värderingslängd, bil. 8 till syneprotokollet.

Kostnaden finnes specificerad i synehandlingarnas kostnadsberäkning, Bil. 10 till syneprotokollet samt i sammandrag i till detta betänkande fogade kostnadsförslag, Bil. C.

Deltagningsskyldighet.

Denna är reglerad genom bestämmelserna vid syneförrättningen, se synemännens utlåtande bil. 13 till syneprotokollet.

Hinder mot företaget.

Enär syneförrättningen vunnit laga kraft finnes ej något hinder mot företagets utförande.

Liknande företag i orten.

Närmast belägna med statsmedel understödda liknande företag i orten torde vara Boaröd-Tsperöds vattenavledningsföretag av år 1917. Nu avhandlade företag har ej beträffande statsbidrag förut varit föremål för offentlig myndighets prövning.

Beräkning av lån och anslag.

I särskild tabell, Bil. Bb har utredning verkställt angående storleken av det lån ur odlingslånefonden och det anslag ur allmänna avdikningsanslaget som författningsenligt torde kunna påräknas och framgår härav att lånet kan uppgå till 14934:37 kronor och anslaget

till 8703:54 kronor.

Tillstyrkan.

Hänvisande till förestående utredning tillstyrker jag att till utförande av detta företag beviljas lån ur odlingslånefonden med 14935 kronor och anslag ur allmänna avdikningsanslaget med 8700 kronor.

Utförande.

Vid arbetets utförande skall iakttagas vad i synemännens laga kraftvunna utlåtande bestämmes.

Arbetstid.

För avdikningsarbetenas utförande torde böra anslås en tid av tre år.

Kristianstad i febr. 1926.

Lennart Holmström

Statens lantbruksingenjör.

Bilagor.

A Tabell

Ba "

Bb "

C Kostnadsförslag

D Föreningshandling

E Fullmakt

F "

G Diariebevis

H Synehandlingar

I Kartor i 3 blad.

Tabell

Bil. A.

	Låne- och anslagssökandes andel = Hela företaget			
	Areal		Värde	
	Har	ar	Kr.	öre
	1		2	
I sitt vid undersökningen befintliga tillstånd utgöres avdikningsområdet av				
åker	94	61.1		
äng m. m.	7	86.0		
Summa	102	47.1	83273	44
Genom de föreslagna arbetenas utförande beräknas samma område kunna förändras till				
åker, förbättrad	94	61.1		
äng m. m. förbättrad	7	86.0		
Summa	102	47.1	150749	20

Kristianstad i febr. 1926
Lennart Holmström
Statens Lantbruksingenjör.

Beskrivning och värderingslängd över vattenskadad mark till

Hemmanets eller lägenhetens

Littera å synekarta	Mantal	Nummer	Namn	Innehavare
1	2	3	4	5
			Kristianstads län	
			Tranås socken	
Aa	1/4	3 3	Boarød	Godsägare P. Andersson
Ab	1/4	1 1	"	Dsme
Ac	1/8	7 2	"	Dsme
Ad	1/8	7 3	"	Dsme
Ae	1/8	7 4	"	Dsme
Ba		8, 20, 21	Everød	Godsägare C. H. Amilon
Ca		trojord	Tryde	Hans Mårtensson
Cb		"	"	John Hansson
Cc		"	"	Fanna Lunds sterbhus
Cd		"	"	Anders Karlsson.
Ce, Cf.		"	"	August Olsson, arr. Olof Nilsson Olof Nilsson Lars Persson Oskar Andersson
Cg		"	"	Hans Nilsson
Ch		"	"	Dsme
Ci		"	"	Aug. Håkansson
Ck		"	"	Nils Andersson
Cl		"	"	Jöns Mårtensson
Cm		"	"	Ola Persson
Cn		"	"	Oskar Jonsson
Co				Karl Billkvist
Cp				Jöns Mårtensson

Bil. Ba

hörande nedanstående låne- och anslagssökande tillhöriga hemman

	Areal						Fordförbätringsvärde	
	Åker		Äng		Summa			
	Har	ar	Har	ar	Har	ar	Kr.	öre
	6		7		8		9	
	4	20.8			4	20.8	2.858	36
	2	85.5			2	85.5	2.360	76
	5	38.1			5	38.1	2.810	72
	3	12.8			3	12.8	1.348	92
	0	64.5	3	68.9	4	33.4	3.083	16
	2	97.0			2	97.0	2.910	60
			0	50.0	0	50.0	280	–
			0	52.0	0	52.0	291	20
			0	52.0	0	52.0	291	20
	0	52.0			0	52.0	364	–
	1	51.5			1	51.5	1.060	50
	0	69.2			0	69.2	484	40
			0	36.0	0	36.0	108	–
	0	45.8			0	45.8	183	20
	0	47.4			0	47.4	237	–
	0	90.7			0	90.7	421	50
			1	41.0	1	41.0	705	–
	1	47.6			1	47.6	950	90
	0	36.2			0	36.2	253	40
	0	15.3			0	15.3	76	50
överföres	25	74.4	6	99.9	32	74.3	21.079	32

1	2	3	4	5
Da		torvjord	Tryde	Lars Nilsson
Db		"	"	Jöns Mårtensson
Dc		"	"	Dsme
De		"	"	Hans Nilsson
Df		"	"	Anders Larsson
Dg		"	"	Jöns Mårtensson
Dh		"	"	Anders Nilsson
Di		"	"	Olov Nilsson
Dk		"	"	Jöns Mårtensson
Dl		"	"	Nils Andersson
Dm	30/108	9^{3}	"	Olov Nilsson
Dn	1/24 1/12	9^{5} 20^{2}	"	Anton Persson
Do	1/24	21^{5}	"	Olov Andersson
Dp	1/64	1^{7}	"	Hans Mårtensson
Dq	5/96	16^{3}	"	Dsme
Dr			"	Dsme
Ds	1/12	14^{6}	"	Jöns Hansson
Dt	31/320	14^{5}	"	Karl Persson
Du	1/16	14^{3}	"	Nils Vilhelm Konrad Jönsson
			Malmöhus län	
			Vanstads socken	
Ea	5/32	1^{6}	Hörjel	Nils Vilhelm Konrad Jönsson
Eb	1/32	1^{3}	"	Lasse Nilsson
Fa	15/64	1^{8}	Ö. Björkerød	Hans Kronholm
Fb	270/14208	2^{21}	"	Karl Olsson
Fc	14/1184	2^{15}	"	Mårten Nilsson
Fd	9/1184	2^{16}	"	Dsme
Fe	1/32	4^{18}	"	Dsme
Fg	exprop.	4^{17}	"	Dsme
Fh	3/256	4^{15}	"	Dsme
Fi	3/32	4^{19}	"	Kommunalordf. P. Aug. Olsson

	6		7		8		9	
overfört	25	74.4	6	99.9	32	74.3	21.079	32
			0	42.5	0	42.5	229	50
	0	40.5			0	40.5	243	–
	0	31.5			0	31.5	157	50
	0	22.5			0	22.5	90	–
	0	38.6			0	38.6	193	–
	0	15.4			0	15.4	77	–
	0	16.4			0	16.4	65	60
	0	16.0			0	16.0	48	–
	0	59.5			0	59.5	297	50
	0	24.3			0	24.3	97	20
	0	43.5			0	43.5	144	–
	0	38.1			0	38.1	106	68
	1	02.4			1	02.4	164	48
	0	61.5			0	61.5	369	–
	1	60.2			1	60.2	783	60
	0	12.2			0	12.2	24	40
	0	24.3			0	24.3	48	60
	0	71.5			0	71.5	143	–
	0	12.8			0	12.8	25	60
	1	42.3			1	42.3	284	60
	4	66.9			4	66.9	1.082	60
	2	57.6			2	57.6	915	74
	2	94.7			2	94.7	825	16
	0	70.2			0	70.2	168	48
	1	25.5			1	25.5	878	50
	0	75.3			0	75.3	385	14
	0	44.2			0	44.2	185	64
	0	11.5			0	11.5	13	80
	3	26.8	0	04.0	3	30.8	1.951	60
överföres	51	80.6	7	46.4	59	27.0	31.078	24

1	2	3	4	5
Fk	126/14208	2^{17}	Ö. Björkeröd	John Jönsson
Fl	2/384	2^{18}	"	Dsme
Fm	1/8	4^{6}	"	Dsme
Fn	309/14208	2^{19}	"	Åke Håkansson
Fo	618/14208	2^{20}	"	Dsme
Fp	1/4	1^{2}	"	Godsägare P. Andersson
Fq	1/8	3^{6}	"	Gunnar Nilsson
Fr	av 1/16	av 3^{2}	"	Per Olsson
Fs	av 1/16	av 3^{2}	"	Dsme
Ft	1/16	3^{3}	"	Dsme
Fu.	av 1/16	av 3^{2}	"	Nils Persson

	6		7		8		9	
överfört	51	80.6	7	46.4	59	27.0	31.078	24
	1	72.0			1	72.0	1.444	80
	0	82.5			0	82.5	808	50
	5	28.0			5	28.0	5.295	36
	5	25.7			5	25.7	3.553	20
	8	52.0			8	52.0	6.683	32
	15	33.1	0	39.6	15	72.7	14.875	74
	3	08.5			3	08.5	2.110	–
	0	85.0			0	85.0	680	–
	0	37.5			0	37.5	99	20
	0	18.5			0	18.5	74	–
	1	37.7			1	37.7	773	40
Summa	94	61.1	7	86.0	102	47.1	67.475	76

Kristianstad i febr. 1926.
Lennart Holmström
Statens Lantbruksingenjör

Tabel

utvisande lån- och anslagssökandes andel i kostna

	Hemmans eller lägenhets			
Littera å kartskissen	Mantal	Nummer	Namn	Innehavare
1	2	3	4	5
			Kristianstads län	
			Tranås socken	
A a	1/4	3 3	Boarid	Godsägare P. Andersson
A b	1/4	1 1	"	D:sme
A c	1/8	7 2	"	D:sme
A d	1/8	7 3	"	D:sme
A e	1/8	7 4	"	D:sme
B a	2 20 21	8 20 21	Everöd	Godsägare C. H. Amilon
C a		torvjord	Tryde	Hans Mårtensson
C b		"	"	John Hansson
C c		"	"	Fanna Lunds stenbhus
C d		"	"	Anders Karlsson
C e C f		"	"	August Olsson, arr. Olof Nilsson Olof Nilsson Lars Persson Oskar Andersson
C g		"	"	Hans Nilsson
C h		"	"	D:sme
C i		"	"	August Håkansson
C k		"	"	Nils Andersson
C l		"	"	Fons Mårtensson
C m		"	"	Ola Persson
C n		"	"	Oskar Jonsson
C o		"	"	Karl Bilkvist
C p		"	"	Fons Mårtensson

övertföres

den samt låne- och anslagsbelopp

Förbättringsvärdet		70% av Förbättringsvärdet		Deltager i kostnaden för: Avdelning I		Avdelning II		Laga synefförrätning		Betänkandet		Summa		Anslag		Lån	
kr.	öre	kr.	öre	kr.	öre	kr.	öre	kr.	öre	kr.	öre	kr.	öre	kr.	öre	kr.	öre
6		7		8		9		10		11		12		13		14	
2.858	36	2.000	85	983	24			51	34	11	89	1.046	47	348	82	697	65
2.360	76	1.652	53	812	07			42	41	9	82	864	30	288	10	576	20
2.810	72	1.967	50	548	52	721	31	50	49	11	69	1.332	01	444	-	888	01
1.348	92	944	25			800	05	24	23	5	61	829	89	276	63	553	26
3.083	16	2.158	21			1.828	64	55	38	12	82	1.896	84	632	28	1.264	56
2.910	60	2.037	42	1.001	21			52	29	12	11	1.065	61	355	20	710	41
280	-	196	-	96	32			5	03	1	17	102	52	34	17	-	-
291	20	203	84	100	17			5	22	1	21	106	60	35	53	-	-
291	20	203	84	100	17			5	24	1	21	106	62	35	54	-	-
364	-	254	80	125	21			6	53	1	51	133	25	44	42	-	-
1.060	50	742	35	364	78			19	05	4	41	388	24	129	42	-	-
484	40	339	08	166	63			8	70	2	02	177	35	59	12	-	-
108	-	75	60	37	16			1	94	0	45	39	55	13	18	-	-
183	20	128	24	63	02			3	29	0	76	67	07	22	36	-	-
237	-	165	90	81	52			4	25	0	99	86	76	28	92	-	-
421	50	295	05	144	98			7	58	1	75	154	31	51	44	-	-
705	-	493	50	242	52			12	67	2	93	258	12	86	04	-	-
950	90	665	63	327	10			17	08	3	96	348	14	116	05	-	-
253	40	177	38	87	18			4	56	1	06	92	80	30	93	-	-
76	50	53	55	26	31			1	37	0	32	28	-	9	33	-	-
21079	32	14755	52	5308	11	3350	-	378	65	87	69	9124	45	3041	48	4.690	09

1	2	3	4	5	6		7	
				överfört	21.079	32	14.755	52
Da		torrjord	Tryde	Lars Nilsson	229	50	160	65
Db		"	"	Jöns Mårtensson	243	–	170	10
Dc		"	"	D:sme	157	50	110	25
De		"	"	Hans Nilsson	90	–	63	–
Df		"	"	Anders Larsson	193	–	135	10
Dg		"	"	Jöns Mårtensson	77	–	53	90
Dh		"	"	Anders Nilsson	65	60	45	92
Di		"	"	Olof Nilsson	48	–	33	60
Dk		"	"	Jöns Mårtensson	297	50	208	25
Dl		"	"	Nils Andersson	97	20	68	04
Dm	30/108	9 3	"	Olof Nilsson	144	–	100	80
Dn	1/24 1/12	9 5 20 2	"	Anton Persson	106	68	74	68
Do	1/24	21 5	"	Olof Andersson	164	48	115	13
Dp	1/64	17	"	Hans Mårtensson	369	–	258	30
Dq	5/96	16 3	"	D:sme	783	60	548	52
Dr			"	D:sme	24	40	17	08
Ds	1/12	14 6	"	Jöns Hansson	48	60	34	02
Dt	31/320	14 5	"	Karl Persson	143	–	100	10
Du	1/16	14 3	"	Nils Vilhelm Konrad Jönsson	25	60	17	92
			Malmöhus län					
			Vaustads socken					
Ea	5/32	1 6	Höjel	Nils Vilhelm Konrad Jönsson	284	60	199	22
Eb	1/32	1 3	"	Lasse Nilsson	1082	60	757	82
Fa	15/64	1 8	Ö. Björkerød	Hans Kronholm	915	74	641	02
Fb	270/14208	2 21	"	Karl Olsson	825	16	577	61
Fc	14/1184	2 15	"	Mårten Nilsson	168	48	117	94
Fd	9/1184	2 16	"	D:sme	878	50	614	95
Fe	1/32	4 18	"	D:sme	385	14	269	60
Fg	exprop	4 17	"	D:sme	185	64	129	95
Fh	3/256	4 15	"	D:sme	13	80	9	66
Fi	13/32	4 19	"	Kommunalordf. P. Aug. Olsson	1951	60	1366	12
				överföres	31078	24	21754	77

8		9		10		11		12		13		14	
5308	11	3350	–	378	65	87	69	9124	45	3041	48	4690	09
78	95			4	12	0	95	84	02	28	01	–	–
83	58			4	36	1	01	88	95	29	65	–	–
54	19			2	82	0	65	57	66	19	22	–	–
30	97			1	61	0	37	32	95	10	98	–	–
66	40			3	47	0	80	70	67	23	56	–	–
26	48			1	38	0	32	28	18	9	39	–	–
22	56			1	18	0	27	24	01	8	00	–	–
16	50			0	86	0	20	17	56	5	85	–	–
102	34			5	35	1	24	108	93	36	31	–	–
33	43			1	75	0	40	35	58	11	86	–	–
49	53			2	58	0	60	52	71	17	57	35	14
36	69			1	92	0	44	39	05	13	02	26	03
56	57			2	96	0	69	60	22	20	07	–	–
126	93			6	63	1	54	135	10	45	03	–	–
269	55			14	07	3	26	286	88	95	63	–	–
8	40			0	44	0	10	8	94	2	98	–	–
16	72			0	87	0	20	17	79	5	93	–	–
49	19			2	57	0	60	52	36	17	45	–	–
8	80			0	46	0	11	9	37	3	12	–	–
97	90			5	11	1	18	104	19	34	73	–	–
372	40			19	45	4	51	396	36	132	12	–	–
315	–			16	45	3	81	335	26	111	75	223	51
283	84			14	82	3	43	302	09	100	70	201	39
57	96			3	03	0	70	61	69	20	56	41	13
302	19			15	78	3	65	321	62	107	21	214	41
132	48			6	92	1	60	141	–	47	–	94	–
63	87			3	33	0	77	67	97	22	66	45	31
4	74			0	26	0	06	5	06	1	69	3	37
671	32			35	05	8	12	714	49	238	16	476	33
8747	59	3350	–	558	25	129	27	12.785	11	4.261	69	6050	71

1	2	3	4	5	6		7	
				överfört	31.078	24	21.754	77
Fk	126/14208	2^{17}	Ö. Björkerör.	John Jönsson	1.444	80	1.011	36
Fl	2/384	2^{18}	"	D:sme	808	50	565	95
Fm	1/8	4^{6}	"	D:sme	5.295	36	3.706	75
Fn	309/14208	2^{19}	"	Åke Håkansson	3.553	20	2.487	24
Fo	618/14208	2^{20}	"	D:sme	6.683	32	4.678	33
Fp	~~1/4~~ 235/1024 av	2^{2}	"	Godsägare P. Andersson	14.875	74	10.413	02
Fq	~~1/8~~ 7/80 av	3^{6}	"	Gunnar Nilsson	2.110	-	1.477	-
Fr	~~1/16~~ av	av 3^{2}	"	Per Olsson	680	-	476	-
Fs	av 1/16	av 3^{2}	"	D:sme	99	20	69	44
Ft	1/16	3^{3}	"	D:sme	74	-	51	80
Fu	av 1/16	av 3^{2}	"	Nils Persson	773	40	541	38
				Summa	67.475	76	47.233	04

Kristianstad i
Lennart Sk
statens lant-

$F_R + F_S + F_T = 1/16\ 3^{2}$

$F_R + F_S + F_T = \frac{673}{8192}$ antl

$F_U = \frac{351}{8192}$ "

8		9		10		11		12		13		14	
8.747	59	3.350	–	558	25	129	27	12.785	11	4.261	69	6.050	71
496	99			25	95	6	01	528	95	176	32	352	63
278	12			14	52	3	36	296	–	98	67	197	33
1.821	53			95	12	22	03	1.938	68	646	23	1.292	45
1.222	27			63	83	14	78	1.300	88	433	63	867	25
2.298	98			120	05	27	80	2.446	83	815	61	1.631	22
5.117	08			267	21	61	88	5.446	17	1.815	39	3.630	78
725	81			37	90	8	77	772	48	257	49	514	99
233	90			12	22	2	83	248	95	82	98	165	97
34	13			1	78	0	41	36	32	12	11	24	21
25	46			1	33	0	31	27	10	9	03	18	07
266	04	[illegible]	–	13	89	3	22	283	15	94	39	188	76
21.267	90	3.350	–	1.212	05	280	67	26.110	62	8.703	54	14.934	37

febr 1926
Instrom
Bruksingenjör

Bil C

Kostnadsförslag

Timpenning 80 öre				
Dikesgrävningen				
Avd. I	21267	90		
Avd. II	3350	–	24617	90
Lynekostnaden	1212	05		
Kostnaden för lån och anslag	280	67	1492	72
Summa			26110	62

Kristianstad i febr. 1926
Lennart Holmström
Statens Lantbruksingenjör

Vid arbetsplanens fastställande har kostnaden för företaget beräknats till 26110 kronor 62 öre varav i lånsökandenas andel 22401 kronor 56 öre.

Stockholm den 9 mars 1926
På Kungl. Lantbruksstyrelsens vägnar:
Albert Smith.

Undertecknade delägare i Boaröd-Tryde dikningsföretag av år 1925 överenskomma härmed att gemensamt hos Kungl. Maj:t göra underdånig ansökan om största möjliga lån och anslag av allmänna medel till företagets utförande. Vi uppdraga åt arbetsstyrelsens ordförande att underteckna alla härför erforderliga handlingar och kontrakt samt åt arbetsstyrelsen att utkvittera och handhava oss beviljade statsmedel samt upptaga tillfälliga lån för arbetets bedrivande.

Boaröd m.m. i nov. 1925.

FASTIGHETENS					Låne- och anslagssökandes egenhändiga namnteckning.
littera å synekartan.	register nummer.	mantal.	namn	ägare	
1	2	3	4	5	6
Aa-Ae Fp	1,3,7	7/8 1/4	Boaröd Ö.Björkeröd	P. Andersson	Per Andersson
Ba	8,20,21		Everöd	C.H. Amilon	C.H. Amilon
Ca,Dp,Dq Dr			Tryde	Hans Mårtensson	Hans Mårtensson,end.anslag
Cb			"	John Hansson	John Hansson, end. anslag
Cc			"	Sanna Lunds sterbhus	Sanna Lund, end.anslag
Cd			"	Anders Karlsson	Anders Carlsson
Ce,Cf			"	August Olsson	Aug.Ohlsson,end.anslag
Ce,Cf,Di Dm	9[3]	30/108	"	Olof Nilsson	Olof Nilsson
Ce,Cf			"	Lars Persson	Lars Persson
Ce,Cf			"	Oskar Andersson	Oscar Andersson
Cg,Ch,De			"	Hans Nilsson	Hans Nilsson,end.anslag
Ci,Dv	16[2]	5/48	"	August Håkansson	August Håkansson,end.anslag
Ck,Dl			"	Nils Andersson	Nils Andersson
Cl,Cp,Db De,Dg,Dk			"	Jöns Mårtensson	Jöns Mårtensson
Cm,Då	15[4]	1/32	"	Ola Persson	Ola Persson,end.anslag
Cn			"	Oskar Jonsson	Oskar Johnsson,end.anslag
Co			"	Karl Billqvist	Carl Billkvist,end.anslag
Da			"	Lars Nilsson	L. Nilsson,end. anslag
Df			"	Anders Larsson	Anders Larsson, end.anslag
Dh		1/12	"	Anders Nilsson	Anders Nilsson,end .anslag
Dn	9[5],20[2]	1/24	"	Anton Persson	Anton Persson
Do	21[5]	1/24	"	Olof Andersson	Olof Andersson,end.anslag
Ds	14[6]	1/12	"	Jöns Hansson	Jöns Hansson,end. anslag
Dt	14[5]	31/320	"	Karl Persson	Carl Pehrsson,end.anslag
Du	14[3]	1/16	"	N.V.K.Jönsson	Johanna Jönsson,end.anslag

1	2	3	4	5	6
Dx	14^{4}	1/24	Tryde	Per Larsson	
Dy	14^{12}	1/24	"	Magnus Olsson	
Dz	14^{14}	1/48	"	Anders Hansson	
Ea	1^{6}	5/32	Hörjel	N.V.K.Jönsson	Johanna Jönsson,end.anslag
Eb	1^{3}	1/32	"	Lasse Nilsson	Lasse Nilsson,end.anslag
Fa	1^{8}	15/64	Ö.Björkeröd	Hans Kronholm	Hans Cronholm
Fb	2^{21}	270/14208	"	Karl Olsson	Carl Olsson
Fc-Fh	2,4		"	Mårten Nilsson	Mårten Nilsson
Fi	4^{19}	3/256	"	P.Aug. Olsson	Per Aug.Olsson
Fk-Fm	2,4		"	John Jönsson	John Jönsson
Fn,Fo	2		"	Åke Håkansson	Åke Håkansson
Fq	3^{6}	1/8	"	Gunnar Nilsson	Gunnar Nilsson
Fr-Ft	3		"	Per Olsson	Per Olsson
Fu	3		"	Nils Persson	Nils Persson

Förestående namnteckningar bevittna:

Gösta Olsson Äsperöd

Helge Andersson Äsperöd

Bil. E.

FULLMAKT.

Fullmakt för Sanna Lund, Tryde 22 att å undertecknades, stärbhusdelägare efter efter Nils Lund i Tryde vägnar, underteckna förening angående sökande av anslag av statsmedel till Boaröd-Tryde dikningsföretag av år 1925.

Tryde den 30 januari 1926.

Henrik Säbom Agned Säbom

Elfrida Lund Theodor Lund

Otto Lund

De tre sistnämnda igenom Henrik Säbom i egenskap av godeman

Bevittnas:

Per.Aug.Olsson Anna Andersson

Båda Ö. Björkeröd.

Bil. F.

F U L L M A K T.

Fullmakt för Fru Johanna Jönsson i Hörjel att å omyndiga Nils Vilhelm Konrad Jönssons vägnar underteckna förening angående sökande av anslag av statsmedel till Boaröd-Tryde dikningsföretag av år 1925.

Ramsåsa den 26 jan. 1926.

Alfred Andersson

godeman i Helmer Jönssons sterbhus

Bevittnas:

Nils Lasson
Hörjel, Äsperöd

Per Andersson Lövgren
Lövestad.

Bil. G.

Att, såvitt framgår av härstädes fört, vederbörligt diarium, besvär icke inom laga tid anförts mot en enligt uppgift den 10 augusti 1925 avslutad laga syneförrättning angående företag, benämnt "Boaröd-Tryde dikningsföretag av år 1925" och avseende torrläggning av mark till Boaröd i Tranås socken, Everöd, Kåreholm och Tryde by i Tryde socken, Kristianstads län, samt Östra Björkeröd och Hörjel i Vanstad socken, Malmöhus län; det varder härmed till bevis meddelat. Stockholm i Söderbygdens vattendomstols kansli den 13 februari 1926.

Ex officio:

G. Lidbom.

Förestående avskrift av handlingar tillhörande den av Kungl. Maj:t den 11 feb. 1927 fastställda ordningsmanen vidimeras.

Oscar Ekenstierna

114

L 4*0340

D-nr 8099

21 APR. 1927

KONTRAKT.

Sedan Kungl. Maj:t den 11 februari 1927 för "Boaröd - Tryde dikningsföretag av år 1925" i Tranås och Tryde socknar av

KRISTIANSTADS LÄN

samt Vanstads socken av

MALMÖHUS LÄN

ej mindre fastställt en av statens lantbruksingenjör L.Holmström vid syneförrättning år 1925 upprättad arbetsplan med därtill hörande kostnadsförslag, än även beviljat *dels lån* med adertontusentjugo /18.020/ kronor att utgå från ***statens avdikningslånefond*** och *dels* ***statsbidrag*** utan återbetalningsskyldighet med femtusensjuttio /5.070/ kronor att utgå från ***statens avdikningsanslag,*** ha undertecknad ..., som av vederbörande intressenter enligt företett protokoll utsetts till styrelse ~~förtroende~~man för företaget, med Kungl. Lantbruksstyrelsen, å Kungl. Maj:ts och Kronans vägnar, avslutat följande kontrakt, varigenom ~~vi~~ jag för egen del samt å vederbörande intressenters i företaget vägnar åtag och förbind ~~oss~~ mig:

1:o) att utföra företaget i noggrann överensstämmelse med den av Kungl. Maj:t fastställda arbetsplanen med de ändringar däri, varom vederbörande myndighet må efter framställning besluta,

att fullborda arbetet senast den 1 september 1930,

10. 1926 1000.

178/25

att vid företagets utförande iakttaga de föreskrifter, som av Kungl. Maj:t eller Lantbruksstyrelsen må hava meddelats,

att bestrida vad utöver beviljade statsmedel kan erfordras för företagets fullbordande,

att underhålla det utförda arbetet intill dess sådan underhållsskyldighet kan varda andra i laga ordning ålagd eller vederbörande från underhållsskyldigheten befriats, samt

att vid arbetets utförande ävensom i fråga om underhållsskyldighetens fullgörande underkasta ~~oss~~ mig Lantbruksstyrelsens inseende och kontroll;

2:o) att för tjänsteman, som av Lantbruksstyrelsen eller Väg- och Vattenbyggnadsstyrelsen förordnas att verkställa besiktning eller avsyning av arbetet eller inspektion av underhållsarbetet, uppvisa den för företaget fastställda arbetsplanen med därtill hörande handlingar och ritningar;

3:o) att i händelse avvikelse, utan därtill erhållet vederbörligt tillstånd, skett från den fastställda arbetsplanen, eller arbetet icke blivit fullbordat inom därför bestämd tid, och Lantbruksstyrelsen ej heller meddelat anstånd med dess utförande, eller Kungl. Statskontoret skulle finna den säkerhet, som blivit ställd för till Statskontoret avgiven skuldförbindelse angående lånets återbetalning, icke vidare nöjaktig, och ny säkerhet, som av Statskontoret godkännes, icke varder inom bestämd tid avlämnad, eller den bestämda annuiteten icke varder i behörig tid erlagd, låta det ankomma på Kungl. Maj:t att inställa all vidare utbetalning av statsmedel samt att återfordra vad därav uppburits, beträffande lånet dock endast därest detta icke redan blivit fördelat på vederbörande fastigheter och antecknat i jordeboken, att inom viss angiven tid på en gång eller efter hand inbetalas till Statskontoret, ävensom att å sålunda lyftade och återburna medel erlägga fem procent årlig ränta från lyftningsdagen till dess återbetalning sker;

4:o) att ifråga om tid för lyftande av statsmedlen i mån av arbetets fortgång låta gälla vad Lantbruksstyrelsen därutinnan bestämmer; och skall, därest icke Kungl. Maj:t med avseende å särskilda förhållanden prövar skäligt annorlunda förordna, någon del av statsmedlen innestå i Statskontoret intill dess arbetet blivit vederbörligen avsynat och av Lantbruksstyrelsen godkänt;

5:o) att vid avslutandet av detta kontrakt för förvaring i Lantbruksstyrelsens arkiv till Styrelsen överlämna bestyrkt avskrift och kopia av de till den fastställda arbetsplanen hörande handlingar och ritningar, ävensom att, innan sista delen av statsmedlen lyftes, till Lantbruksstyrelsen överlämna fullständig beskrivning jämte ritning över sådan avvikelse från den fastställda planen, vartill vederbörligt tillstånd meddelats;

6:o) att bestrida eller gottgöra alla kostnader av vad beskaffenhet de vara må, som i följd av erhållna statsmedel föranledas för Statskontoret;

7:o) att för fullgörande av detta kontrakt ävensom, därest mot kontraktet brytes, för återbäring av lyftade statsmedel jämte därå upplupen ränta, ställa sådan säkerhet, som av Lantbruksstyrelsen godkännes;

8:o) att till Statskontoret avgiva med behörig borgen eller annan säkerhet försedd skuldförbindelse angående lånets återbetalning, samt

9:o) att fullgöra de övriga åtaganden, som enligt gällande författningar i ämnet åligga mottagare av ifrågavarande statsmedel.

Härav äro två lika lydande exemplar upprättade, av vilka vardera kontrahenten tagit ett.

Östra Björkeröd den 30 mars 1927

Per Aug. Olsson

Att Kom.ordf. P. Aug. Olsson i Östra Björkeröd

i bägges vår närvaro egenhändigt undertecknat förestående kontrakt, intyga:

J. Ekenberg — Olof Carlström

Adress Lysekil — Adress Espered

Med stöd av Kungl. brevet den 11 februari 1927 *antager Kungl. Lantbruksstyrelsen, å Kungl. Maj:ts och Kronans vägnar, detta kontrakt.*

Stockholm den 30 april *1927*.

Erik Lundamk

Olof Rothstein

Vederbörandes uppmärksamhet fästes å bestämmelserna i 13 kap. 17 § vattenlagen, vari stadgas att, därest det framtida underhållet försummas, Konungens Befallningshavande eller annan myndighet Konungen bestämmer äger själv bota bristen på den försumliges bekostnad.

Statens Reproduktionsanstalt
46126

ÖVERLANTMÄTAREN
I MALMÖHUS LÄN

Till

Kungl. Lantbruksstyrelsen.

Härigenom får jag vördsamt återställa närlagda akt rörande Boaröd - Tryde dikningsföretag vilken akt hit utlånats i och för möjliggörande av granskning utav en rörande berörda företag av lantbruksingeniör upprättad fördelningslängd rörande återbetalningen av ett i samband med förrättningen beviljat avdikningslån. Akten består av två handlingar samt en vikt karta upprättad på väv.

Malmö i länets lantmäterikontor den 31 maj 1934

E. W. Langström

Nr 389.

1930 den 14 jan.

Uppgift jämlikt stadgandet i 1 §, 1 st. av lag om kronans förmånsrätt för avdikningslån den 14 juni 1929 (nr 164).

Företagets namn: "Boaröd - Tryde dikningsföretag av år 1925" i T Tranås och Tryde socknar av Kristianstads län samt Vanstads socken av Malmöhus län.

Lån 18.020 kronor från statens avdikningslånefond enligt Kungl. Maj:ts beslut den 11 februari 1927.

Lånet har beviljats för nedanstående, i utredningen angående detsamma upptagna fastigheter inom Malmöhus län.

Mantal	Nummer	Namn	Innehavare
		Malmöhus län	
		Vanstads socken	
15/64	1^{8}	Ö. Björkeröd	Hans Kronholm
270/14208	2^{21}	d:o	Karl Olsson
14/1184	2^{15}	d:o	Mårten Nilsson
9/1184	2^{16}	d:o	d:o
1/32	4^{18}	d:o	d:o
- exprop.	4^{17}	d:o	d:o
3/256	4^{15}	d:o	d:o
- 3/32	4^{19}	d:o	Kommunalordf.P.Aug. Olsson
126/14208	2^{17}	d:o	John Jönsson
2/384	2^{18}	d:o	d:o
1/8	4^{6}	d:o	d:o
309/14208	2^{19}	d:o	Åke Håkansson
618/14208	2^{20}	ä d:o	d:o
- 1/4	1^{2}	d:o	Godsägare P. Andersson
- 1/8	3^{6}	d:o	Gunnar Nilsson
- av 1/6 av	3^{2}	d:o	Per Olsson
- " 1/16 "	3^{2}	d:o	d:o
- 1/16	3^{3}	d:o	d:o
av 1/16 av	3^{2}	d:o	Nils Persson

Stockholm den 14 januari 1930

På Kungl. Lantbruksstyrelsens vägnar

Albert Smith

P. M.

med förslag till statsunderstöd jämlikt kungörelserna den 11 juni 1926 angående villkoren för statsbidrag från statens avdikningsanslag /nr 257/ och angående villkoren för lån från statens avdikningslånefond /nr 258/

till **"Boaröd - Tryde dikningsföretag av år 1925" i Tranås och Tryde socknar av Kristianstads län samt Vanstads socken av Malmöhus län.**

ÄGOSLAG OCH AREAL:		Hela området	Lånesökandes andel
Åker	har	94,61	74,87
Ständig slåtter- och betesvall	"	-	-
Annan mark	"	7,86	4,12
	Summa	102,47	78,99
BÅTNAD	kr.	67.475,76	57.344,78
KOSTNAD	"	26.110,62	22.401.56

Medelkostnad per hektar omkring 255 kr.

En del delägare söka lån.

STATSBIDRAG OCH LÅN.

	A - v - d - e - l - n - i - n - g					Summa
	I	II				
Båtnad	61.827.52	5.648.24				
Kostnad	22.635.67	3.474.95				
Relativ kostnad	0,37	0,62				
Bidrag i % av kostnaden	18,65	24,50				
Beräknat bidrag	4.221,55	851.36				
Bidrag utgår med	4.219.13	850.87				5.070
Lånesökandes andel i båtnaden						
Lånesökandes andel i kostnaden	18.926.61	3.474.95				
Lånesökandes andel i bidraget	3.527,79	850.87				
Beräknat lånebelopp	15.398.82	2.624.08				
Lån utgår med	15.396,34	2.623.66				18.020

Arbetsplanen fastställes i oförändrat skick.

Stockholm den 20 januari 1927.

Olof Fredholm.

föredragande.

Godkl. 30 april 1927 176/27

8100

21 APR. 1927

BEVIS

över verkställd avsyning av vattenavlednings- och avdikningsarbete angående Boaröd-Tryde dikningsföretag av år 1925 i Tranås socken och Tryde socken av Kristianstads län samt Vanstads socken i Malmöhus län.

Planen fastställd den 11 febr. 1927.

Statsunderstöd:

statslån : 18020 kronor.

statsbidrag: 5070 "

Kontrakt om arbetets utförande antaget av sökandena den 30 mars 1927

Fastställd arbetstid till den 1 sept. 1930.

Vid verkställd avsyning av ovan angivna arbete har detsamma befunnits utfört i överensstämmelse med den slutligen fastställda arbetsplanen, varför företaget i sin helhet förordas till godkännande.

Kristianstad den 20/4 1927.

Statens lantbruksingenjör.

Stämpel En krona.