Blad 1

Kopia.

Genom Kungl. Maj:ts nådiga brev den 11 februari 1927 fastställd till efterrättelse vid arbetets utförande.

Stockholm den 9 mars 1927.
På Kungl. Lantbruksstyrelsens vägnar
Albert Smith

Dikteten med den av Kungl. Maj:t den 11 febr. 1927 fastställda arbetsprenden lantegen

Gunnar Lomstrin

Förslag i 7 blad
till nygrävning av

DRIVÅN

med tillflöden
inom Stora Stockhult, Gnubbarp,
Kjellstorp och Loshult
i Loshults socken av Kristianstads län,
Slätthult i Stenbrohults socken samt
Almås och Almåsbengtstorp
i Virestads socken av Kronobergs län,
upprättat vid syneförrättning enligt vattenlagen
år 1923 av

Gunnar Lomstrin

Statens lantbruksingenjör.

Skala - 1:4000

Nr 320 Kristianstad 7 rutn

Kopia

Drivåns vattenavledningsföretag av år 1923

Blad 2.

Genom Kungl. Maj:ts nådiga brev den 11 februari 1927 fastställd till efterrättelse vid arbetets utförande.

Stockholm den 9 mars 1927.
På Kungl. Lantbruksstyrelsens vägnar:
Albert Smith.

Järnvägsbron vid Killeberg

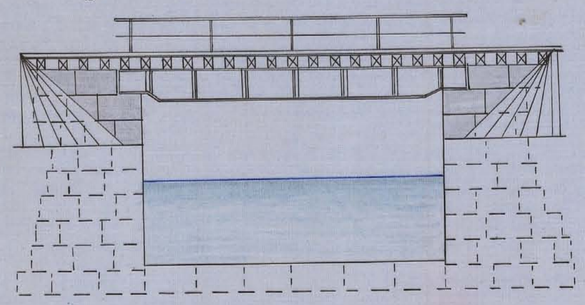

Gamla bron vid 6+84

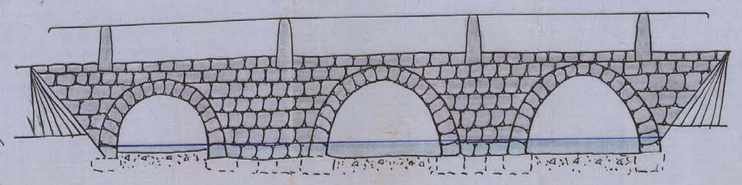

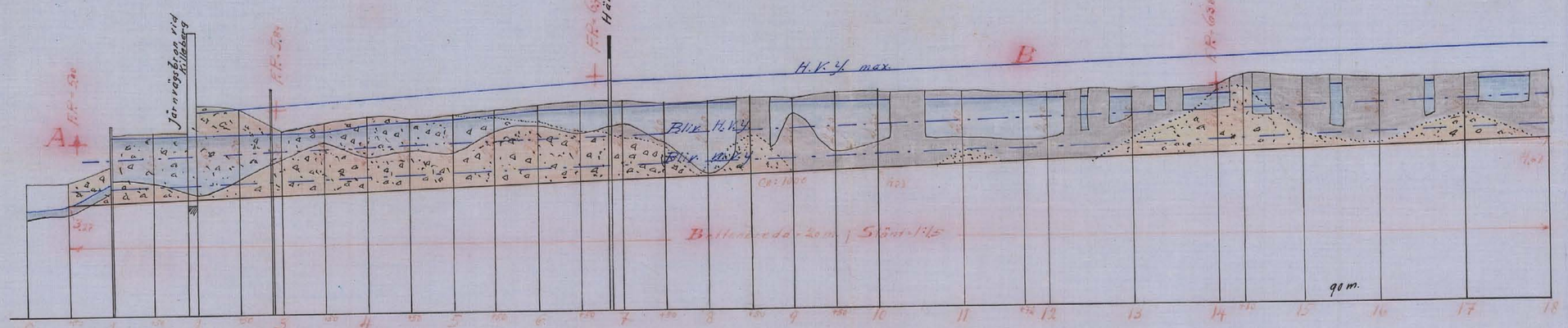

Likheten med den av Kungl. Maj:t den 11 feb 1927 fastställda arbetsplanen betygar
Gunnar Johnström

Gångbron vid 2+89

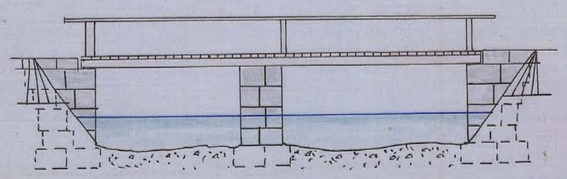

Gamla byrägsbron vid 28+26

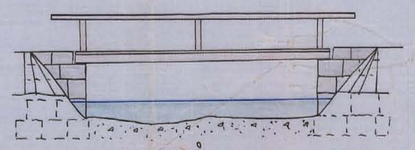

Längd-skala = 1:4000

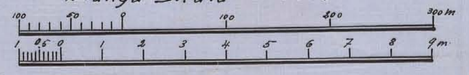

Höjd- och sektionsskala = 1:100

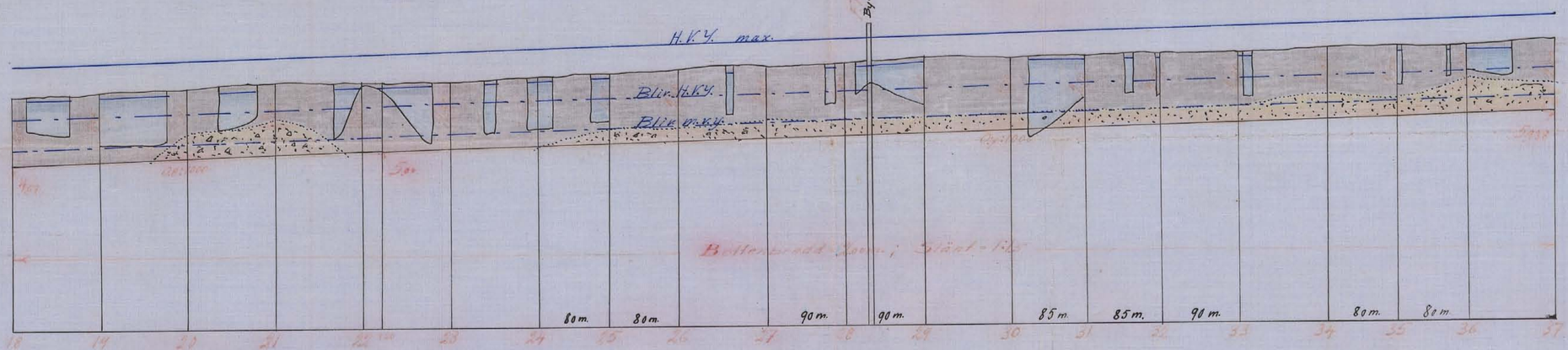

ATN.Nr 002
L 7*0343 2
Nr 320 Kristianstad Frith

Kopia

Drivåns vattenavledningsföretag av år 1923

Blad 3.

Genom Kungl. Maj:ts nådiga brev den 11 februari 1927 fastställd till efterrättelse vid arbetets utförande.

Stockholm den 9 mars 1927
På Kungl. Lantbruksstyrelsens vägnar:
Albert Smith.

Likheten med den av Kungl. Maj:t den 11 febr. 1927 fastställda arrestplanen betygar
Kunart Kornström

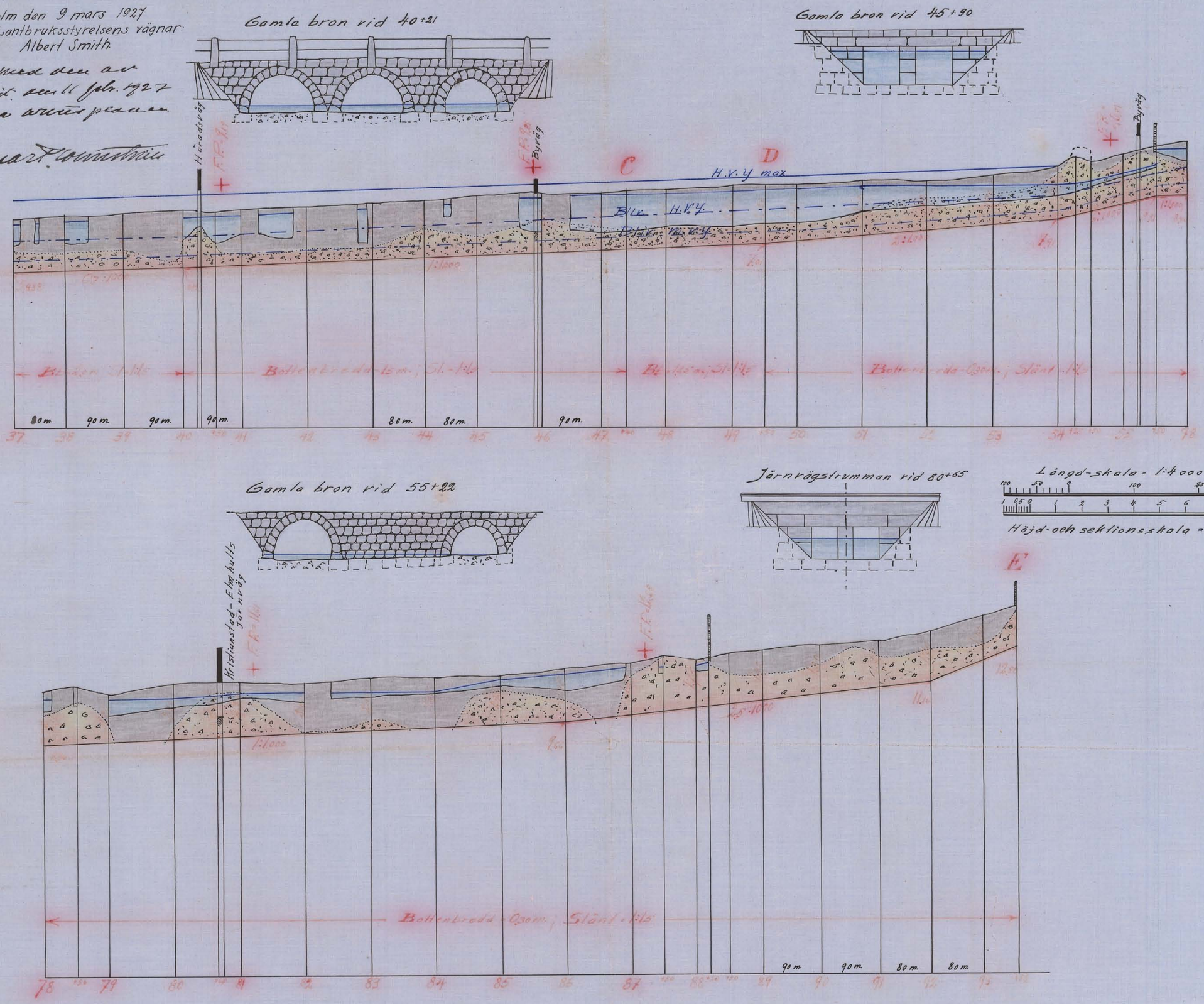

KTH.Nr 003
L 7*0343 3
Nr 320 Kristianstad 7 rite

Drivåns vattenavledningsföretag av år 1923

Blad 4.

Genom Kungl. Maj:ts nådiga brev den 11 februari 1927 fastställd till efterrättelse vid arbetets utförande.

Stockholm den 9 mars 1927
På Kungl. Lantbruksstyrelsens vägnar:
Albert Smith.

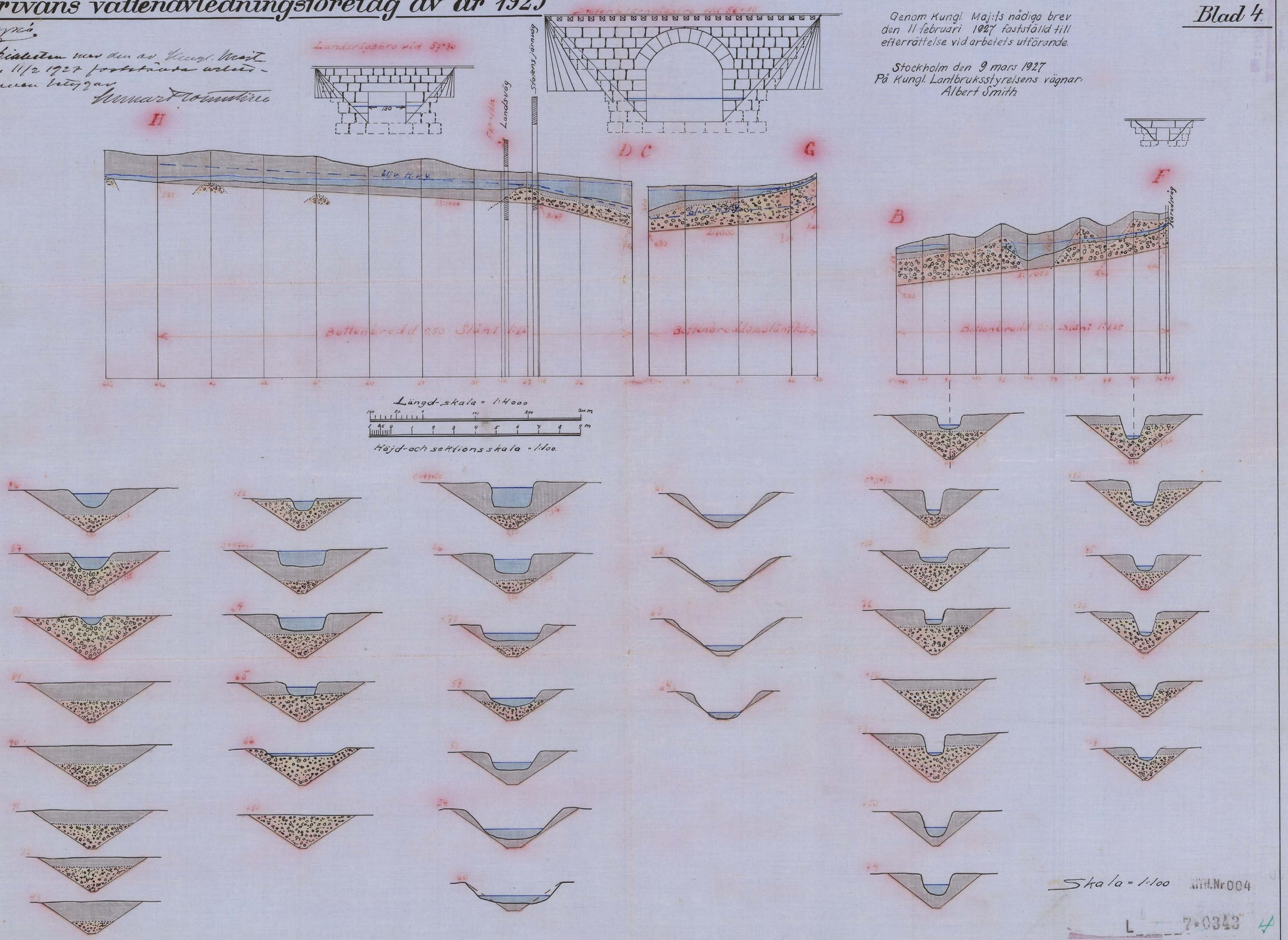

Nr 004
L 7·0343 4
Nr 320 Kristiansted 7 rite

Genom Kungl. Maj:ts nådiga brev den 11 februari 1927 fastställd till efterrättelse vid arbetets utförande.

Stockholm den 9 mars 1927
På Kungl. Lantbruksstyrelsens vägnar:
Albert Smith.

Drivåns vattenavledningsföretag av år 1923.

Blad 5.

Skala = 1:100

Lithiteren mov ven av Kungl. Maj:t den 11 febr 1927 fastställda arbetsplanen betyggar

Nr 320 kristianstad Frith

Mid.Nr 005
L 7*0343 5

Kopia

Drivåns vattenavledningsföretag av år 1923

Blad 6.

Genom Kungl. Maj:ts nådiga brev den 11 februari 1927 fastställd till efterrättelse vid arbetets utförande.

Stockholm den 9 mars 1927
På Kungl. Lantbruksstyrelsens vägnar:
Albert Smith.

Lithiten med den av Kungl. Maj:t den 11 febr 1927 fastställda arbetsplanen tillegger
Lennart Lunnström

Förslag till bro vid 6+84.

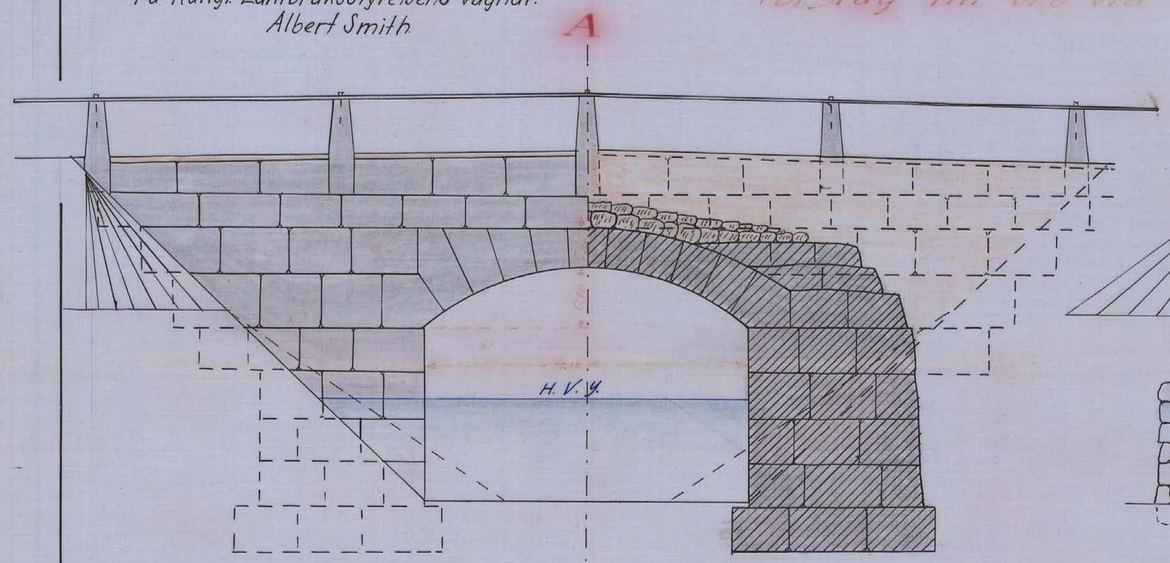

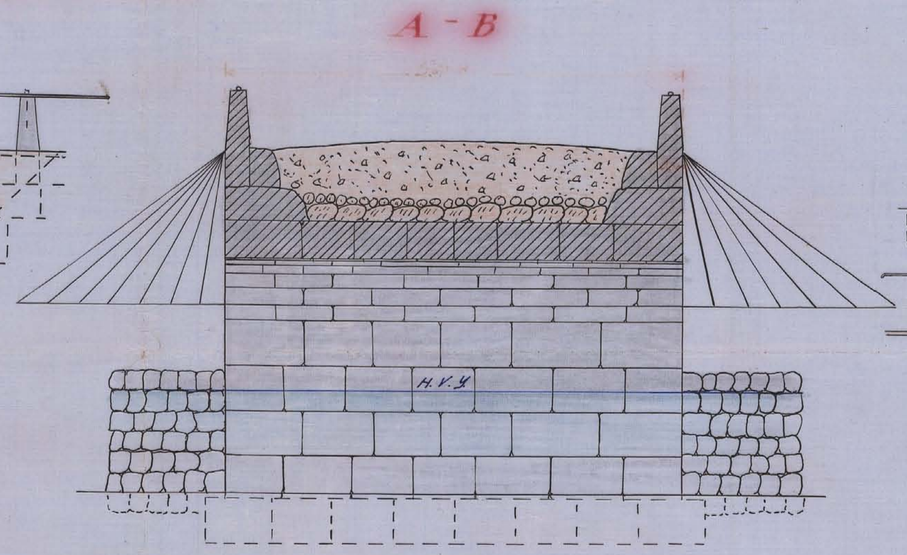

Förslag till tromma vid 76+12

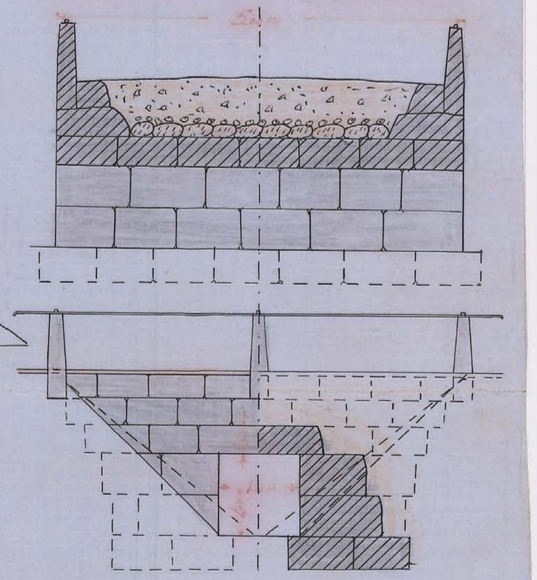



Skala = 1:50

Förslag till bro vid 40+21

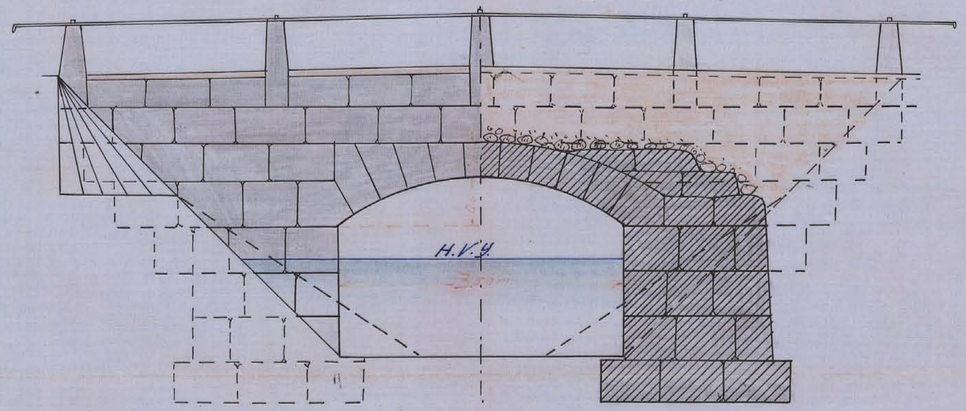

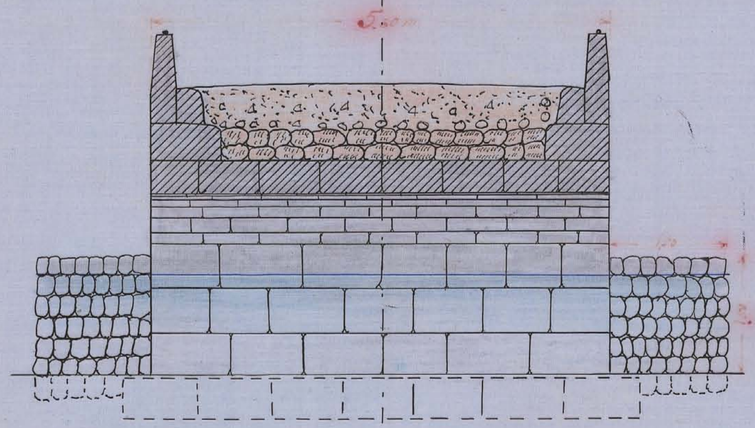

Förslag till byvägsbro vid 45+40

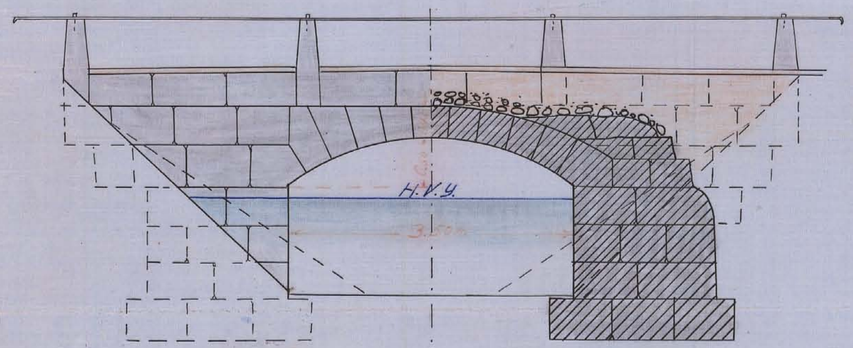

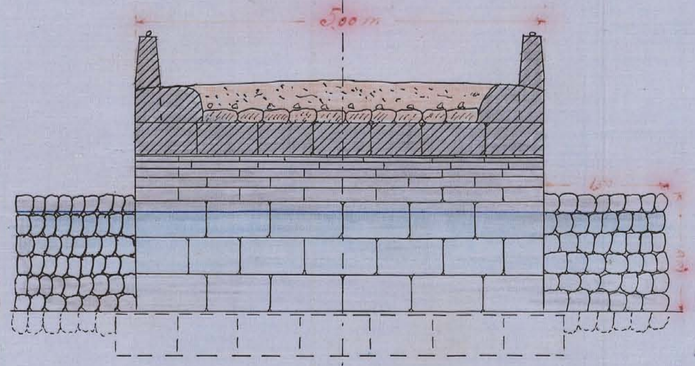

Kfrl.Nr 006

L 7*0343 6

Nr 320 Kustianstad 7 rite

Kopia

Drivåns vattenavledningsförelag av år 1923

Blad 7.

Förslag till bygvägsbro vid 28+24

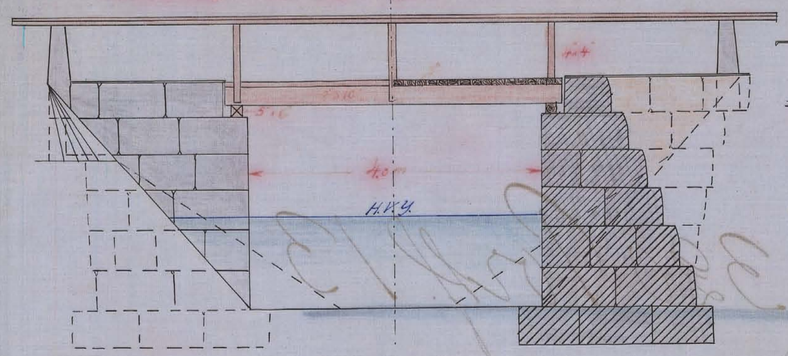

Förslag till bygvägstrumma vid 33+22

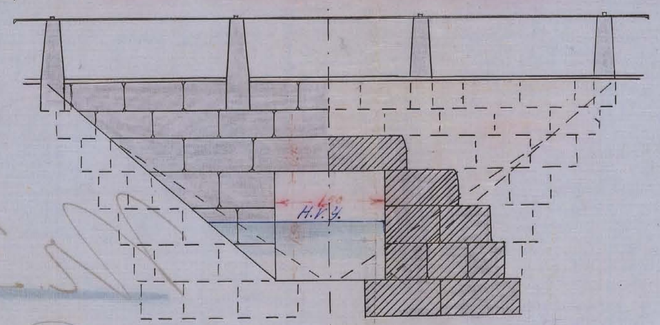

Förslag till ombyggnad av järnvägstrumman vid 80+00

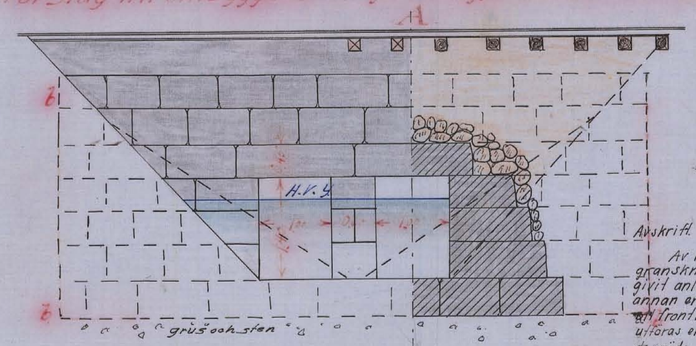

Avskrift.

Av mig utförd granskning har ej givit anledning till annan erinring, än att frontmurarna böra utföras enligt de streckade röda linjerna a-a, och b-b.

Malmö den 30 augusti 1923

Arvid Blomberg
Chef för Södra väg- och vattenbyggnadsdistrikt

Vidimeras
Lennart Holmström

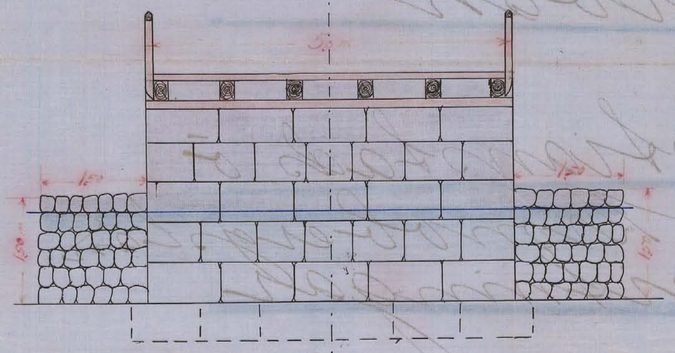

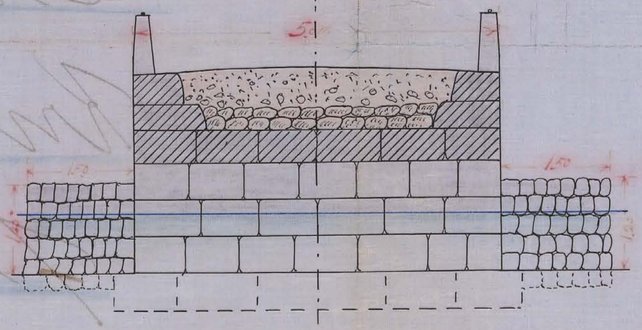

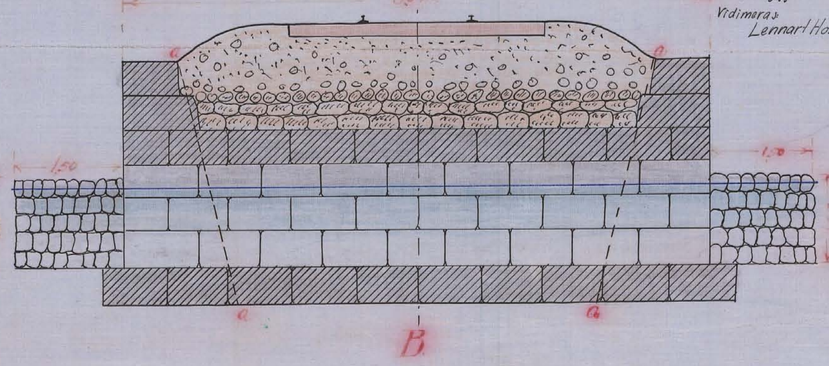

1 0,5 0 1 2 3 4 5 m

Skala = 1:50

Förslag till gångbro vid punkt 8+00

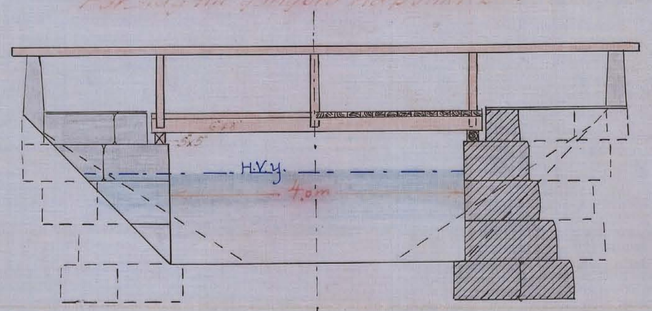

Diverse sektion mellan 2+00 och 3+00 med dagvatten

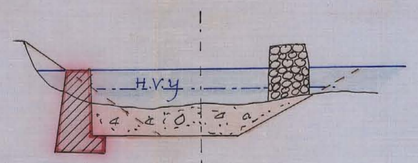

Skala = 1:100

Förslag till regleringsdamm vid Killeberg-kvarn

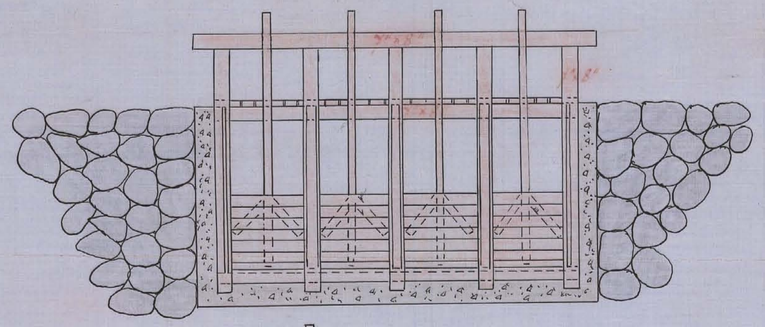

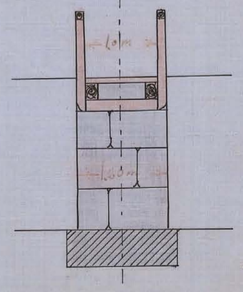

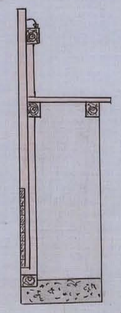

Genom Kungl. Maj:ts nådiga brev den 11 februari 1927 fastställd till efterrättelse vid arbetets utförande.

Stockholm den 9 mars 1927
På Kungl. Lantbruksstyrelsens vägnar:
Albert Smith.

Riktigt med den av Kungl. Maj:t den 11 febr. 1927 fastställda originalritningen vitsordar
Konrad Lundström

JHN.Nr 007

L 7+0343 7

Nr 320 Kristianstad 7 rit.

1927

L_____7*0343

8455

26 APR. 1927

Handlingar rörande arskrift.

lån och anslag av allmänna medel till

Drivåns

vattenavledningsföretag

av år 1923.

Avskrift

Genom Kungl. Maj:ts nådiga brev den 11 februari 1927 fastställd till efterrättelse vid arbetets utförande. Stockholm den 9 mars 1927

På Kungl. Lantbruksstyrelsens vägnar.

Albert Smith.

Översiktskarta.

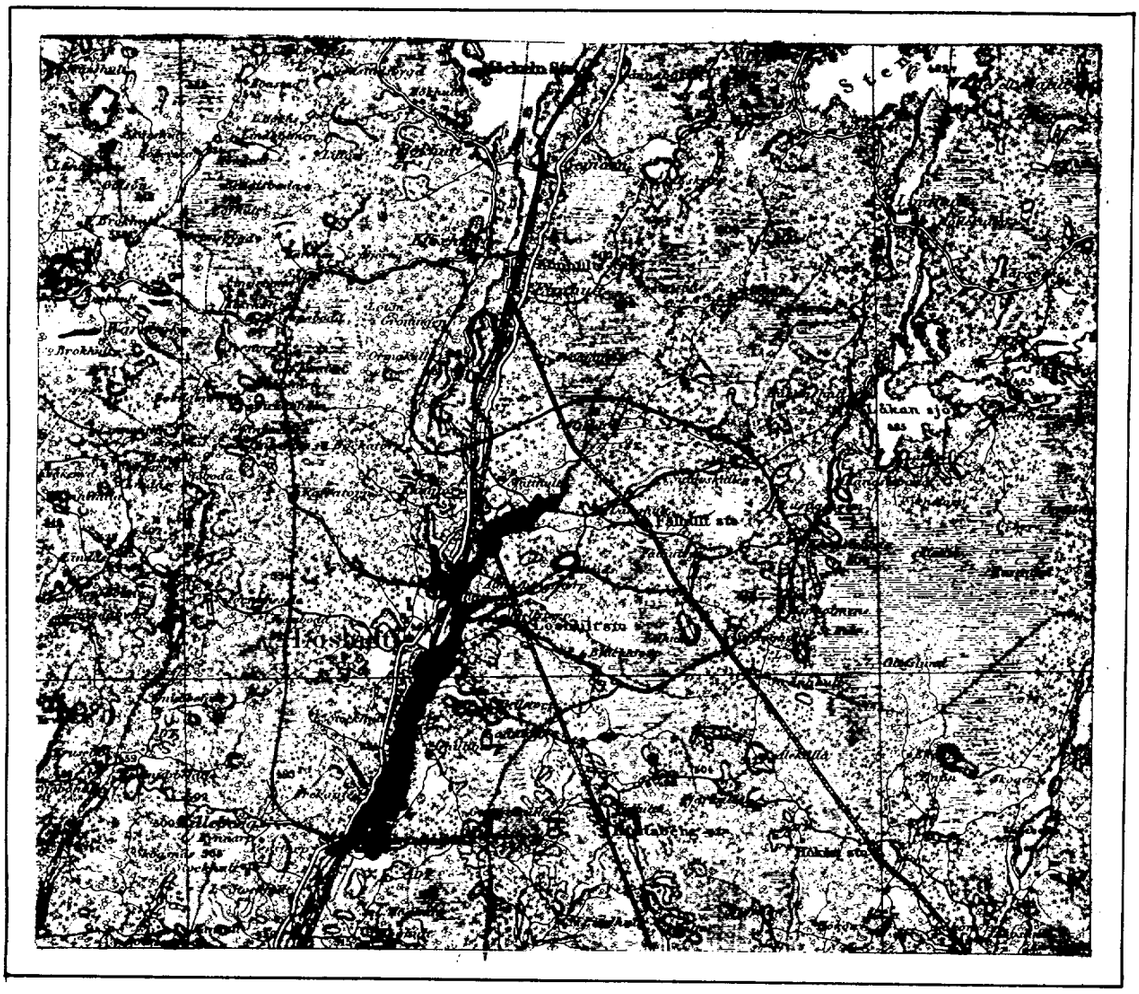

Skala 1:100.000.

Avskrift.

Sedan delägarna i "Drivåns vattenavledningsföretag av år 1923" som avser torrläggning av vattenskadade marker till Stora Stockhult, Gnubbarp, Kjellstorp och Loshult i Loshults socken av Kristianstads län, Slätthult i Stenbrohults socken samt Almås och Almåsbengtstorp i Virestads socken av Kronobergs län, förklarat sig vilja söka lån och anslag av allmänna medel till företagets utförande, får jag härmed därom avgiva följande av ritningar och förslag åtföljda

B E T Ä N K A N D E.

Företagets ändamål.

Företaget avser torrläggning av vattenskadad åker och ängsmark.

Belägenhet.

Avdikningsområdet är beläget mellan Killebergs järnvägsstation och Elmhult och är å motstående översiktskarta markerad med röd färg.

Föregående rättslig utredning.

Företaget har föregåtts av syneförrättning enligt vattenlagen, verkställd av undertecknad på förordnande av länsstyrelsen.

Mot syneförrättningen, som slöts den 1 juni 1923 har missnöje anmälts men har vattendomstolen i utslag meddelat den 12 okt. 1925 fastställt förrättningen mot vilket utslag i rätt tid ej nå-

gon vädjan gjorts. Bevis härom bifogas /bil.G./

Lån- och anslagssökande.

I förening dagtecknad den 30 nov. 1925 hava sakägare överenskommit att gemensamt hos Kungl. Maj:t göra underdånig ansökan om största möjliga lån och anslag av allmänna medel till företagets utförande /Bil.D/.

Ändringar i synehandlingarna.

1. Per Knutsson ägare till Litt.I och Litt. K har sålt dessa sina hemman till Sten Jonsson.

2. Thilda Johansson ägare till Litt. A har sålt sitt hemman till Alfred Bengtsson.

3. Johan Persson ägare till Litt. I har sålt sitt hemman till Erik Johansson.

4. O. Forsberg ägare till Litt. C har sålt sitt hemman till Nils Persson.

5. Klara Karlsson, ägare till Litt. P är identisk med Klara Bengtsson.

6. Prästgården, Litt. R,S,T och X arrenderas nu av Per Nilsson.

Samtliga nya ägare samt arrendatorn hava underskrivit föreningshandlingen.

Avdikningsområdets beskaffenhet.

Avdikningsområdet omfattar i sin helhet

åker	41.85.4 har
äng m.m.	116.25.2 har.
Summa	158.10.6 har.

Jordmånen består i allmänhet av djup dymylla på lerblandad grus och sand.

Vattendrag.

Området avvattnas av den s.k. "Drivån", vars dimensioner äro för små för att marken skall kunna torrläggas.

Vattenavledning.

Företaget innebär nygrävning av "Drivån" i den utsträckning som plan- och profilritningar utvisa.

Vad angår dimensioner och de hydrografiska faktorer som inverka därå så hänvisas till mom. 5 i synemännens utlåtande intaget som Bil. 28 till bifogade avskrift av syneprotokollet.

Brobyggnader.

Företaget medför byggandet av tre st. broar för allmänna vägar, tre broar för enskilda vägar, en gångbro samt en järnvägstrumma till Kristianstads-Elmhults järnväg. För samtliga brobyggnader äro förslagsritningar upprättade.

Järnvägstrumman skall bekostas av järnvägen. Av broarna för de allmänna vägarna skall vägstyrelsen betala halva kostnaden för bron vid p.6+84 samt en tredjedel av kostnaden för broarna vid p.40+21 och 76+17. Övriga broar betalas helt av de dikesskyldige.

Odling.

Å den i företaget ingående ängsmarken bör ej läggas odlingstvång utan bör överlåtas åt var och en jordägare själv bestämma om marken bör odlas eller ej.

Jordförbättring och kostnad.

Den genom företagets utförande uppkommande jordförbättringen och kostnaden för arbetet framgår av följande tabell.

		Hela företaget		Låne-och anslagssökandes andel	
Areal och ägoslag.					
Vid undersökningen.					
åker	har	41	85.4	41	26.9
äng m.m.	har	116	25.2	114	53.7
Summa	har	158	10.6	155	80.6
Efter de föreslagna arbetenas utförande.					
åker, förbättrad	har	41	85.4	41	26.9
äng m.m., förbättrad	har	116	25.2	114	53.7
Summa	har	158	10.6	155	80.6

Jordvärde.

Efter dikningen	kr.	166262	30	163352	30
Före dikningen	kr.	60677	91	59789	61
Värdeförhöjning.					
Genom dikningen	kr.	105584	39	103562	69
Summa	kr.	105584	39	103562	69
Kostnad.					
För dikningen	kr.	84926	03	80632	24
Summa kronor		84926	03	80632	24

Här ovan angivna siffror för areal, jordvärde och värdeförhöjning genom dikningen äro hämtade ur synehandlingarnas värderingslängd, bil.18 till syneprotokollet.

Kostnaden finnes specificerad i synehandlingarnas kostnadsberäkning, Bil. 24 till syneprotokollet samt i sammandrag i till detta betänkande fogade kostnadsförslag, Bil. C.

Deltagningsskyldighet.

Denna är reglerad genom bestämmelserna vid syneförrättningen, se synemärnens utlåtande, Bil. 28 till syneprotokollet.

Hinder mot företaget.

När syneförrättningen vunnit laga kraft finnes ej något hinder mot företagets utförande.

Liknande företag å orten.

Närmast belägna med statsmedel understödda liknande företag torde vara Nedre Svartåns reglering i Loshults socken.

Nu avhandlade företag har ej förut varit föremål för offentlig myndighets prövning.

Beräkning av lån och anslag.

I särskild tabell, Bil. Pb, har utredning verkställts angående storle-

ken av det lån ur odlingslånefonden och det anslag av allmänna avdikningsanslaget, som författningsenligt torde kunna påräknas och framgår härav att lånet kan uppgå till 53754:83 kronor och anslaget till 26877 kronor.

Tillstyrkan.

Hänvisande till förestående utredning tillstyrker jag att till utförande av detta företag beviljas lån ur odlingslånefonden med 53750:- kronor och anslag ur allmänna avdikningsanslaget med 26875:- kronor.

Utförande.

Vid arbetets utförande skall iakttagas vad i synemännens laga kraftvunna utlåtande bestämmes.

Arbetstid.

För avdikningsarbetenas utförande torde böra snålås en tid av fyra år.

Kristianstad i febr. 1926.

Lennart Holmström.
Statens lantbruksingenjör.

Bilagor.

A Tabell
Ba "
Bb "
C Kostnadsförslag
D Föreningshandling
E Utdrag ur kommunalfullmäktiges protokoll
F Tillstånd från Högvördiga Domkapitlet
G Utdrag ur Söderbygdens vattendomstols protokoll, dess utslag samt bevis att utslaget ej överklagats.
H Synehandlingar i ett häfte
I Ritningar i 7 blad.

Bil. A.

Tabell.

	Hela företaget				Lånen- och anslagssökandes andel.			
	areal		Värde		areal		Värde	
I sitt vid undersökningen befintliga tillstånd utgöres avdikningsområdet av:								
åker	41	85.4			41	26.9		
äng m.m.	116	25.2			114	53.7		
Summa	158	10.6	60.677	91	155	80.6	59.789	61
Genom de föreslagna arbetenas utförande beräknas samma område komma förändras till:								
åker, förbättrad	41	85.4			41	26.9		
äng. m.m. "	116	25.2			114	53.7		
Summa	158	10.6	166.262	30	155	80.6	163.352	30

Kristianstad i febr. 1926.
Lennart Holmström
Statens lantbruksingenjör.

Beskrivning och värderingslängd över vattenskadad mark tillhörande ned

Hemmans eller lägenhets				
bittera å syne-kartan.	mantal	nummer.	namn	innehavare.
1	2	3	4	5
C	13/320	1	Stora Stockhult	Nils Persson.
Fa	avs.	2	Grubbarp.	Cecilia Magnusson.
Fb	19/1200	2	"	Dsma
G	15/512	1	"	Robert Karlsson.
H	1/30	2	"	Sven Persson. protest
J	1/5	2	"	Sten Jansson.
K	229/1024	1	"	Dsme
L	253/1024	1	"	J. Norén
M	1/32	3	Kjellstorp.	Per Olsson.
N	1/32	3	"	Th. Kullberg.
O	9/160	3	"	Olof Persson.
P	avs.	3	"	Klara Bengtsson.
Q	1/8	2	"	Olof Månsson Strandberg.
R	1/3	6	Loshult	Prästgården. arr: Per Nilsson.
S	1/3	6	"	" " Dsme
T	1/3	6	"	" " Dsme
U	1/60	8	"	P. Lundholm.
V	3/32	7	"	Olof Åkesson
X	1/4	3	"	Prästgården. arr: Per Nilsson.
Y	1/6	1	"	Sven Olsson arr: Elias Svensson.
Z	1/6	1	"	Sven Olsson.
Å	1/6	1	"	Kommungården.
Ä	33/256	2	"	J. Andersson.
A²	2/256	2	"	Alfred Bengtsson.

Bil. Ba.

...nstående lånn- och anslagssökandenas tillhörige hemman.

	Areal						Jordförbättringsvärde genom avdikningen	
	åker		äng m. m.		Summa			
	har	ar	har	ar	ha	ar	kr.	öre
	6		7		8		9	
	0	01.5	0	18.0	0	19.5	191	10
			0	06.0	0	06.0	86	40
			0	20.5	0	20.5	55	35
	4	21.5	1	23.0	5	44.5	4.665	40
	0	95.5			0	95.5	784	-
	4	00.5	22	68.0	26	68.5	13.197	-
	2	25.0	1	66.5	3	91.5	4.133	40
	0	23.6	9	14.5	9	38.1	7.411	58
	2	45.0	2	23.5	4	68.5	3.425	60
	3	77.0	1	81.0	5	58.0	4.346	50
	4	50.8	3	67.5	8	18.3	5.009	28
	0	78.5	0	42.0	1	20.5	646	65
	0	45.0	2	75.5	3	20.5	1.425	15
			0	22.0	0	22.0	281	60
	0	10.0	0	04.0	0	14.0	96	80
	0	18.5	2	11.2	2	29.7	1.750	18
			2	60.5	2	60.5	3.125	20
	1	11.5	2	69.0	3	80.5	3.415	60
			2	03.0	2	03.0	1.794	60
			0	65.0	0	65.0	759	-
	1	40.5	1	40.0	2	80.5	2.687	40
	0	69.0	5	43.0	6	12.0	5.655	20
	0	39.5	1	91.0	2	30.5	1.812	30
	1	01.0	2	68.0	3	69.0	1.944	20
Överfört	28	53.9	67	82.7	96	36.6	68.699	49

1	2	3	4	5
B^2	23/256	7	Loshult	Rudolf Sjöbeck
C^2	3/64	4	"	B. W. Nilsson.
D^2	13/512	4	"	Sven Mattsson.
E^2	2/5	8	"	Per Andersson
F^2	1/48		Slättlult	Anders Nordgren.
G^2	1/16		"	Mattias Olsson.
J^2	1/16		"	Erik Johansson.
K^2	1/4		"	Hjalmar Svensson.
L^2	1/4		Almås	Karl Pettersson.
M^2	1/4		Almåsbengtstorp.	Carl Bengtsson.

Kristianstad
Lennart H.
Statens Lant

	6		7		8		9.	
övrefut	28	53.9	67	82.7	96	36.6	68.699	49
	0	06.0	0	89.5	0	95.5	977	90
	1	81.5	0	80.5	2	62.0	3.122	40
	2	49.0	0	78.5	3	27.5	2.007	90
	1	56.5	6	85.0	8	41.5	1.565	20
	0	67.0	2	52.0	3	19.0	1.550	40
	3	44.0	4	71.5	8	15.5	4.710	40
	1	50.0	11	20.0	12	70.0	8.397	20
			2	58.0	2	58.0	815	–
			2	16.0	2	16.0	1.531	50
	1	19.0	14	20.0	15	39.0	10.185	30
Summa.	41	26.9	114	53.7	155	80.6	103.562	69

i febr. 1926.
olmström
ruksingenjör.

Tab

utvisande låne- och anslagssokandes andel i k

Hemmans eller lägenhets				
Littera å symbolkarta	Mantal	Nummer	namn	innehavare
1	2	3	4	5
C	13/320	1	Stora Stockhult	Nils Persson.
Fa	avs.	2	Grubbarp.	Cecilia Magnusson.
Fb	19/1200	2	"	Dsm
G	15/512	1	"	Robert Karlsson.
H	1/30	2	"	Sven Persson.
I	1/5	2	"	Sten Jansson.
K	229/1024	1	"	Dsm
L	253/1024	1	"	J. Moén
M	1/32	3	Kjellstorp	Per Olsson.
N	1/32	3	"	Th. Kullberg.
O	9/160	3	"	Olof Persson.
P	avs.	3	"	Klara Bengtsson.
Q	1/8	2	"	Olof Månsson Strandberg.
R	1/3	6	Loxhult	Prästgården. arr: Per Nilsson.
S	1/3	6	"	" " Dsm
T	1/3	6	"	" " Dsm
U	1/60	8	"	P. Lundholm.
V	3/32	7	"	Olof Åkesson
X	1/4	3	"	Prästgården. arr: Per Nilsson.
Y	1/6	1	"	Sven Olsson. arr: Elias Svensson
Z	1/6	1	"	Sven Olsson.
Å	1/6	1	"	Kommungården
Ä	33/256	2	"	J. Andersson.
A²	2/256	2	"	Alfred Bengtsson.

[illegible]

...nadsen samt län- och anslagsbelopp.

	Inlösningsvärde		70 90 av inlösningsvärdet.		Deltager i kostnaden för: Ekoningen m. m.		Lega sym-fröätningen		Ostänkan-det.		Summa		Anslag		Län	
	kr.	öre	kr.	öre	kr.	öre	kr.	öre	kr.	öre	kr.	öre	kr.	öre	kr.	öre
	6		7		8		9		10		11		12		13.	
	191	10	133	77	142	60	5	20	0	99	148	79	49	60	99	19
	86	40	60	48	64	60	2	36	0	45	67	41	22	47	44	94
	55	35	38	74	40	97	1	50	0	29	42	76	14	25	28	51
	4·665	40	3·265	78	3·481	50	127	02	24	18	3·632	70	1·210	90	2·421	80
	784	-	548	80	585	37	21	36	4	06	610	79	203	60	407	19
	13·197	-	9·237	90	9·847	32	359	28	68	40	10·275	-	3·425	-	6·850	-
	4·133	40	2·893	38	3·084	43	112	53	21	42	3·218	38	1·072	79	2·145	59
	7·411	58	5·188	11	5·529	91	201	76	38	42	5·770	09	1·923	37	3·846	72
	3·425	60	2·397	92	2·555	78	93	25	17	76	2·666	79	888	93	1·777	86
	4·346	50	3·042	55	3·243	57	118	34	22	53	3·384	44	1·128	15	2·256	29
	5·089	28	3·506	50	3·737	55	136	36	25	96	3·899	87	1·299	96	2·599	91
	646	65	452	65	482	16	17	59	3	35	503	10	167	70	335	40
	1·425	15	997	60	1·063	60	38	80	7	39	1·109	79	369	93	739	86
	281	60	197	12	210	36	7	67	1	46	219	49	73	16	146	33
	96	80	67	76	72	48	2	64	0	50	75	62	25	21	50	41
	1·750	18	1·225	13	1·306	25	47	66	9	07	1·362	98	454	33	908	65
	3·125	20	2·187	64	2·332	03	85	08	16	20	2·433	31	811	10	1·622	21
	3·415	60	2·390	92	2·548	69	92	99	17	70	2·659	38	886	46	1·772	92
	1·794	60	1·256	22	1·339	34	48	86	9	30	1·397	50	465	83	931	67
	759	-	531	30	566	46	20	67	3	93	591	06	197	02	394	04
	2·687	40	1·881	18	2·005	07	73	15	13	93	2·092	15	697	38	1·394	77
	5·655	20	3·958	64	4·219	72	153	95	29	31	4·402	98	1·467	66	2·935	32
	1·812	30	1·268	61	1·351	95	49	32	9	39	1·410	66	470	22	940	44
	1·944	20	1·360	94	1·450	43	52	92	10	07	1·513	42	504	47	1·008	95
	68·699	49	48·089	64	51·262	14	1·870	26	356	06	53·488	46	17·829	49	35·658	97

1	2	3	4	5
				Tverfort
B^2	23/256	7	Loshult	Rudolf Sjöbeck.
C^2	3/64	4	"	B. W. Nilsson.
D^2	13/512	4	"	Sven Mattsson.
E^2	2/5	8	"	Per Andersson.
F^2	1/48		Slätthult	Anders Nordgren.
G^2	1/16		"	Mattias Olsson.
7^2	1/16		"	Erik Johansson.
K^2	1/4		"	Hjalmar Svensson.
L^2	1/4		Almås	Karl Pettersson.
M^2	1/4		Almåsbengtstorp.	Carl Bengtsson.
				Summa
				Kristianstad
				Lennart
				Statens lan

6		7		8		9		10		11		12		13.	
68·699	49	48·089	64	51·262	14	1·870	26	356	06	53·488	46	17·829	49	35·658	97
977	90	684	53	729	55	26	62	5	07	761	24	253	75	507	49
3·122	40	2·185	68	2·329	67	85	–	16	18	2·430	85	810	28	1·620	57
2·007	90	1·405	53	1·498	49	54	67	10	41	1·563	57	521	19	1·042	38
1·565	20	1·095	64	1·168	38	42	63	8	12	1·219	13	406	38	812	75
1·550	40	1·085	28	1·156	56	42	20	8	03	1·206	79	402	26	804	53
4·710	40	3·297	28	3·514	59	128	23	24	41	3·667	23	1·222	41	2·444	82
8·397	20	5·878	04	6·265	76	228	60	43	52	6·537	88	2·179	29	4·358	59
815	–	570	50	608	22	22	19	4	22	634	63	211	54	423	09
1·531	50	1·072	05	1·142	38	41	68	7	94	1·192	–	397	33	794	67
10·185	30	7·129	71	7·600	37	277	30	52	79	7·930	46	2·643	49	5·286	97
103·562	69	72·493	88	77·276	11	2·819	38	536	75	80·632	24	26·877	41	53·754	83

Helsinki 1926.
Holmström
Ankingarjn

Bil. C.

Kostnadsförslag.

Timpenning 80 öre				
Dikeskostnaden	65.990	–		
Lösen för 4 st. kvarnfall	15.524	85	81.514	85
Synekostnaden.	2.874	43		
Kostnad för lån och anslag.	536	75	3.411	18
Kronor.			84.926	03
Från denna summa skall 2730 kronor avgå, villet utgör vägstyrelsens deltagningsskyldighet i landsvägsbroarna vid p. 6+84,40+21 och 76+17.			2.730	–
Slutsumma kronor.			82.196	03.

Kristianstad i febr. 1926.
Lennart Holmström
Statens lantbruksingenjör.

Vid arbetsplanens fastställande har kostnaden för företaget beräknats till 82196 kronor 3 öre varav å lånsökandenas andel 80621 kronor 98 öre.

Stockholm den 9 mars 1927
På Kungl. Lantbruksstyrelsens vägnar.
Albert Smith.

Bil. D.

Undertecknade delägare i Drivåns vattenavledningsföretag av år 1923 överenskomma härmed att gemensamt hos Kungl. Maj:t göra underdånig ansökan om största möjliga lån och anslag av allmänna medel till företagets utförande. Vi uppdraga åt arbetsstyrelsens ordförande att undertecknа allа härför erforderliga handlingar och kontrakt även beträffande möjligen förekommande odlingsplikt samt åt arbetsstyrelsen att utkvittera och handhava oss beviljade statsmedel.

Killeberg den 30 november 1925.

Carl Bengtsson Almås Bengtstorp	B.W. Nilsson Loshult	Olof Persson Kjellstorp
Per Olsson Kjellstorp	Theodor Kullberg Kjellstorp	Sven Olsson Loshult
J. Andersson Loshult	Sven Mattsson Loshult	Olof Åkesson Loshult
Alfred Bengtsson Loshult	Per Andersson Loshult	Olof Månsson Strandberg Kjällstorp
J. Norén Gnubbarp	Erik Johansson Slätthult	Hj. Svensson Slätthult
Rudolf Sjöbeck Loshult	Sven Persson Gnubbarp	

Enligt protokollsutdrag Kommungården i Loshult.

Olof M. Strandberg Sven Olsson.

Samtliga namnteckningar bevittnas av

C.A. Johansson F. Johansson, Loshult.

Sten Jansson, Gnubbarp

Bevittnas av:

Göran Karlsson
Lågagård

Carl Magnusson
Underlund

Cecilia Magnusson
Gnubbarp, Killeberg

Klara Bengtsson för Emil Nelsson m.fl.
Kjellstorp

Nils Persson
Stockhult

Robert Carlsson
Killeberg

Bevittnas:

Nils O. Johansson N. Hulta

Emil Ahlqvist. Loshult

Mattis Olsson Slätthult

Wahlfred Lundholm

A.F.Norgren Slätthult

Bevittnas:

Edit Henriksson Slätthult

Oscar Bramwehl. Loshult

Carl Pettersson

Bevittnas:

Oscar Bramwehl Loshult

Lisa Bramwehl Loshult

Per Nilsson, arrendator av Loshults prästgård

Bevittnas:

C.A. Johansson Loshult

Edvin Lundin Loshult.

Bil. E.

Utdrag ur protokoll vid kommunalfullmäktiges sammanträde i Loshult den 19 oktober 1924.

= =

§ 10.

Fattigvårdsstyrelsens ordf. Otto Jönsson hemställde om utseende av representant för kommungården att underskriva ansökan om statsanslag för Drivåns kanaliseringsföretag ävensom för tecknande av borgen för erhållande av lån.

Hittills varande ombud, Lantbruk. Nils Jönsson, Lindhult avsade sig uppdraget.

Till ombud för kommungården vid sammanträde med intressenterna i Drivåns kanaliseringsföretag valdes Lantbr. Sven Olsson Loshult och Olof Strandberg Kjellstorp. Åt ombuden överlämnades ovannämnda uppdrag dock utan rätt för dem att å kommunens vägnar ingå borgen eller ansökan anslag förr än vederbörliga handlingar utvisa att kanaliseringsarbetet skall komma till stånd.

= =

Som ovan

P.O. Kihlström.

ordf.

Justerat:

Olof Brandett K.E. Karlsson.

Rätt utdraget betygas:

P.O. Kihlström

ordf.

Bil. F.

Utdrag ur Lunds domkapitels protokoll den 27 januari 1926.

§ 27. Statens lantbruksingenjör L. Holmström hade i skrivelse till domkapitlet den 12 januari 1926 meddelat, att vid syn enligt vattenlagen, som avslutats den 1 juni 1923 och som vunnit laga kraft, lönebostället, förra kyrkoherdebostället 1/4 mantal N:o 3 och 1/3 mantal N:o 6 Loshult i Loshults socken befunnits pliktiga deltaga i kostnaderna för "Drivåns vattenavledningsföretag av år 1923" ävensom att arrendatorn av nämnda egendom Per Nilsson jämte övriga sakägare undertecknat förening för sökande av lån och anslag av allmänna medel för företagets utförande samt anhållit om domkapitlets gillande av arrendatorns åtgärd.

Vederbörande kyrkoråd och kontraktsprosten Sam. Dahl hade i infordrade yttranden tillstyrkt framställningen.

Efter föredragning beslöt domkapitlet genom utdrag av detta protokoll meddela lantbruksingenjören Holmström, att domkapitlet för sin del icke hade något att erinra mot att bemälde arrendator gjorde gemensam sak med övriga delägare uti ifrågavarande företag. Ut supra.

In fidem

F. Callmer.

Bil. G.

Utdrag av protokoll, hållet vid sammanträde med Söderbygdens vattendomstol i Killeberg den 12 augusti 1925.

Sedan vattendomstolen den 15 januari 1924 meddelat utslag med anledning av besvär, som dels Oscar Persson i Ossiedal med firma Ossiedals Borstträfabrik, Oscar Persson, dels ock Franklin Hansen i Älmhult anfört över en den 1 juni 1923 avslutad laga syneförrättning angående företag, avseende nygrävning av Drivån med tillflöden i och för torrläggning av mark till hemmanen Stora Stockhult, Gnubbarp, Kjellstorp och Loshult i Loshults socken, Kristianstads län, samt Slätthult i Stenbrohults socken och Almås samt Almåsbengtstorp i Virestads socken, Kronobergs län, samt vattenöverdomstolen, där talan fullföljts mot samma utslag, genom dom den 22 maj 1925 av anförda skäl visat målet åter till vattendomstolen för ny behandling, så hade för målets förnyade behandling sammanträde med vattendomstolen utsatts att hållas å fröken Cecilia Magnussons pensionat härstädes denna dag klockan 11 f.m.

Då målet företogs, inställde sig klagandena, Oscar Persson och Franklin Hansen, personligen.

Av övriga sakägare tillstädeskommo:

Per Knutsson i Gnubbarp, i rättegången biträdd av e.o. hovrättsnotarien Wolmer Simonsoon i Sveg,

Robert Karlsson och John Norén i Gnubbarp,

Per Olsson, Th. Kullberg och Olof Månsson Strandberg i Kjellstorp,

Valfrid Lundholm, Sven Olsson, B.V. Nilsson och Sven Mattsson i Loshult, ävensom Nils Persson därstädes, vilken uppgav sig hava av Olof Åkesson i Loshult köpt de denne förut tillhöriga ägor, som av företaget berördes, samt

Carl Bengtsson i Almåsbengtstorp.

Förrättningsmannen, lantbruksingenjören Lennart Holmström var jämväl tillstädes.

Handlingarna i målet föredrogos i erforderliga delar.

På fråga huru stor vattenmängd, som kunde tillgodogöras vid Oscar Perssons kraftanläggning, uppgav Persson: Anläggningen vore monterad med en 21 hästkrafters turbin, som dock nu vore 30 år gammal.

Enligt uppgift av vattenrättsingenjören C.J. Insulan-

der, mot vilken uppgift Persson icke hade något att erinra, kunde man beräkna, att med en dylik turbin ungefär 0.3 sekundkubikmeter tillgodogjordes.

Oscar Persson, som förklarade sig icke nu kunna förebringa någon ytterligare teknisk utredning, ingav till ledning för skadeståndsberäkningen ett "kostnadsförslag till reservkraft vid Ossiedals Borstträfabrik" /Prot.-bil.,F/

Franklin Hansen, som jämväl förklarade sig icke hava tillgång till någon ytterligare teknisk utredning, uppgav på frågor: För sågens drivande funnes ett vattenhjul. Dammluckorna skulle visserligen hållas öppna från den 10 maj till i oktober. Men även efter det luckorna öppnats hade vid rikligare vattenflöden verket kunnat drivas med vattenkraft ända till fram i juni månad. Även under sensommar och höst hade vid riklig nederbörd sågen kunnat drivas med vattenkraft. Under högsommaren bedreves icke någon sågning. Under innevarande år med dess låga vattenstånd hade efter den 10 maj sågen icke kunnat drivas med vattenkraft. Som reservkraft för användning, då det icke funnes tillräckligt med vatten för att driva sågen, hade emellertid Hansen en ångmaskin.

Sven Olsson anförde: Vid en anläggning, där, såsom vid Hansens såg, vattenkraften uttoges genom ett vattenhjul, vore vattenkraften av föga betydelse, enär vattenhjulet endast kunde drivas vid högvatten. Därtill komme, att då is bildades i Drivån, det rinnande vattnet där brukade genast taga slut. För övrigt ägde Hansen endast hälften av vattenfallet vid sågen. Ägaren av den andra hälften ansågs det icke vara lönt att utnyttja sin del av fallet.

Per Knutsson uppgav, att även vid de tider, då det varit gott om vatten, Hansens såg kunnat drivas med vattenkraft allenast på förmiddagarna och att sågning senare på dagen måst ske med ångkraft.

Franklin Hansen genmälde: Han vore visserligen endast ägare till hälften av nu ifrågavarande vattenfall, men utnyttjade,faktiskt då ägaren av andra hälften av vattenfallet icke tillgodogjorde sig sin del av fallet, vattenkraften i hela fallet. Att vattenkraften vore av betydelse och hade värde visades ju av det förhållande, att Killebergs kvarn och såg inköpts för utrivning till ett pris av 11.000 kronor. I övrigt ville Hansen gentemot vad Sven Olsson och Per Knutsson anfört hänvisa till de av klagandena förut i målet ingivna intygen.

B.V. Nilsson ville framhålla, att dessa intyg saknade bevisvärde.

Holmström ville i detta sammanhang erinra om synemännens i utlåtandet gjorda bestämmelser angående bibehållandet av dammen vid Killebergs kvarn och såg, vilken damm komme att bliva till gagn för nedanförliggande vattenkraftanläggningar.

På frågor anförde Holmström vidare: Företaget ifråga avsåge uppgrävning av Drivån å en sträcka av 7.5 kilometer. Genom rätningar skulle denna sträcka förkortas till 7 kilometer eller således med endast 500 meter. Frånsett dessa rätningar komme den gamla åfrännan att följas. Av profilritningarna framginge att, med bortseende från befintliga uppslamningar, den nya åbottnen komme att ligga på ungefärligen samma nivå som den gamla. Vidare vore att märka, att den åkerjord, som berördes av företaget, sedan lång tid tillbaka varit tagen under brukning. På grund av föreliggande omständigheter kunde det sägas, att företaget snarare avsåge upprensning av nygrävning. Det vore emellertid icke möjligt att angiva i vad mån fråga vore om upprensning eller om nygrävning. Holmström ville även framhålla, att på grund av olika under senare tider företagna sjösänkningar i ovanför liggande delar av Kronobergs län, vattenframrinningen blivit hastigare och i följd därav vattenflödena starkare. Det vore detta förhållande, som för sökandena nu nödvändiggjort ifrågavarande företag. Den å profilritningen uppdragna linjen för utmärkande av nuvarande högvattenstånd vilken uppenbarligen av Statens Meteorologisk-Hydrografiska anstalt lagts till grund för beräknande av huru stor areal mark, som vid högvatten bleve översvämmad, - utmärkte emellertid det högsta vattenstånd, som kunde förekomma. Så höga vattenstånd förekomme emellertid ytterligt sällan. Den normala högvattenytan vore betydligt lägre. Vid normalt högvattenstånd bleve endast omkring 25 á 30 hektar översvämmade.

De närvarande jordägarna bekräftade att vid i vanliga fall förekommande högvattenstånd arealen av översvämmad mark utgjorde omkring 25 à 30 hektar.

Simonson ville framhålla följande: Killebergs kvarn, vars utrivande vore nödvändigt för företagets utförande, hade inköpts av Per Knutsson endast för att underlätta företaget. Dröjsmål med företagets igångsättande tillskyndade Knutsson skada i form av räntefördlust å inköpssumman för kvarnen. Simonson ville därför hemställa, att

Vattendomstolen måtte förordna att

dess blivande utslag i målet måtte få verkställas utan avbidan på att det vunnit laga kraft.

Valfrid Lundholm ansåg för sin del, att företaget icke borde igångsättas, förrän det genom laga kraft ägande dom vore fastslaget om och till vilka belopp ersättning till klagandena skulle lämnas.

Oscar Persson anhöll om uppskov med målet för att bliva i tillfälle att anlita kompetent ingenjör för åstadkommande av teknisk utredning, men förklarade sedermera, att han med avstående från denna anhållan ville överlämna målet i befintligt skick till prövning.

Franklin Hansen förklarade sig för sin del vilja överlämna målet till prövning.

Robert Karlsson, som hemställde att företaget icke måtte komma till stånd, inlämnade en skrift jämte ett därvid fogat intyg /Prot.bil.G och H/.

Robert Karlsson ingav vidare en av åtskilliga personer i Killebergs stationssamhälle undertecknad skrift /Prot.bil.I/.

Franklin Hansen erlade nu för sig och Oscar Persson kostnaderna för kungörelser och lokal för sammanträdet, uppgående till sammanlagt 48 kronor 5 öre.

Klagandena yrkade ersättning dels med nämnda belopp, 48 kronor 5 öre, dels ock med vad de under målets tidigare handläggning vid vattendomstolen utgivit för kungörelsekostnader, uppgående till 61 kronor 15 öre.

Sedan målet jämväl av delägarna i företaget överlämnats till prövning, tillkännagavs, att utslag komme att meddelas å vattendomstolens kansli i Stockholm den 12 oktober 1925.

Därefter hölls enskild överläggning. Under denna avgåvo vattenrättsingenjörerna en promemoria /Prot.bil. J/.

Därpå beslöts följande

U T S L A G.

meddelat den 12 oktober 1925.

Enär, även om nu ifrågavarande företags samfällda inverkan i de olika hänseenden, som i vattenöverdomstolens dom den 22 maj 1925 finnas angivna, tages i betraktande, anledning dock icke finnes till antagande att företaget komner att bliva till skada för klagandenas anläggningar, varder klagandenas i målet förda talan av vattendomstolen ogillad, klagandena dock obetaget att, därest

skada, som icke nu kan förutses, skulle av företaget för den uppkomma, framställa anspråk på ersättning för sådan skada i enlighet med mestämmelserna uti 7 kap. 57 § vattenlagen.

Vattendomstolen, som förordnar att klagandena själva skola vidkännas sina å målet havda kostnader, finner icke skäl att, på sätt yrkats, meddela förordnande därom, att företaget må komma till utförande utan hinder därav, att Vattendomstolens utslag icke vunnit laga kraft.

Talan mot vattendomstolens utslag fullföljes efter vad till vattenöverdomstolen.

Som ovan.

På vattendomstolens vägnar:

H. A. Hamilton.

Att icke inom rätter tid vädjats mot förestående utslag; betygar. Stockholm i Söderbygdens vattendomstols kansli den 27 oktober 1925.

Ex officio:

G. Lidbom.

Förestående avskrift av handlingar tillhörande den av Kungl. Maj:t den 11 febr. 1927 fastställda arkitekt planen vidimeras.

Hunart Johnstrin

L 7*0343

5543

12 MRS 1926

8455

26 APR. 1927

II:dra avskrift

Handlingar
rörande

Drivåns
vattenavledningsföretag

upprättade vid syneförrättning enl. vattenlagen
av år 1923.

Avskrift.

Protokoll, hållet vid syneförrättning enligt vattenlagen angående torrläggning av mark till Loshults socken i Kristianstads län samt Stenbrohults och Virestads socken i Kronobergs län.

År 1923 den 14 maj inställde sig undertecknad statens lantbruksingenjör hos lantbrukaren P. Knutsson i Gnubbarp för att på grund av länsstyrelsens förordnande verkställa syneförrättning enligt vattenlagen angående torrläggning av mark till Stora Stockhult, Gnubbarp, Kjellstorp och Loshult i Loshults socken, av Kristianstads län, Blätthult i Stenbrohults socken samt Almås och Almåsbengtstorp i Virestads socken av Kronobergs län. Efter kungörelser upplästa i vederbörande socknars kyrkor samt införda i tidningarna Norra Skåne och Smålandsposten och efter personliga kallelser hade till sammanträde infunnit sig:

Per Knutsson, Gnubbarp

Doktor Adolf Åström i Malmö genom förvaltaren Nils Bengtsson i Hökön enl. fullmakt, bil.1.

Fröken Cecilia Magnusspn, Gnubbarp n:o 2

Robert Karlsson, " n:o 1

Sven Persson " n:o 2

J. Norén " n:o 1

Per Olsson, Kjellstorp n:o 3

Th. Kullberg " n:o 3

Olof Persson " n:o 3

Artur Olsson, arr. av Loshults prästgård, genom Robert Karlsson, Killeberg, enl. fullmakt bil. 2.

Kyrkoherden V. Simonsson, Loshult

V. Lundholm, Stockhult för Loshult n:o 8

Olof Åkesson " n:o 7

Sven Olsson " n:o 1

Nils Jönsson i Lindhult såsom ombud för Loshults sockens kommunalfullmäktige enl. fullmakt bil. 3.

Tilda Johansson: Loshult genom Alfred Bengtsson i Stockhult, dock utan fullmakt;

Fru Josefina Sjöbeck, Loshult n:o 7

B.W. Nilsson, " n:o 4

Sven Mattsson " n:o 2

Per Andersson " n:o 8

Johan Persson, Slätthult genom Erik Johansson, enl. fullmakt bil.4.
Hjalmar Svensson, Slätthult
Carl Bengtsson, Almåsbengtstorp;
Statens järnvägar genom baningenjören Lars Rylander enligt fullmakt, bil. 5.
Kristianstads-Hässleholms järnvägsaktiebolag genom baningenjören J. Falkman enl. fullmakt, bil. 6.
Kontraktsprosten S. Dahl såsom ecklesiastikt ombud enligt förordnande.
Såsom gode män: Nils Persson, Markhlunda och Otto T. Holm i Hasslaröd, vilka båda avlagt föreskriven ed.
såsom biträdande förrättningsman jämlikt föreskrifterna i vattenlagens 10 kap. 34 § civilingenjören Ture Hagelthorn enl. fullmakt, bil. 7.
vidare anmäldes såsom närvarande sakägare:
Olof Strand, Kjellstorp.

§ 1.

Det för undertecknad och civilingenjören Ture Hagelthorn utfärdade förordnandena/bil. 7 och 8/ upplästes jämte ansökningarna därtill.

§ 2.

På därom framställd fråga yppades ej någon jävsanmärkning mot synemännen, ej heller visste sig dessa stå i jävsförhållande till sakägare.

§ 3.

Sökandena till förrättningen yrkade Drivåns med bigrenar upptagande till sådant djup och dimensioner att deras därav beroende mark kunde torrläggas till lagenligt djup för åker samt att alla, som voro av företaget beroende skulle deltaga i kostnaderna enligt lag.

§ 4.

Följande skrivelser med bestridande av dikningsföretagets utförande ingåvos, upplästes och bifogades protokollet som bilagor 9-14.

§ 5.

Sven Persson i Gnubbarp protesterade mot företaget.

§ 6.

Förrättningsmannen framlade den av honom upprättade plankartan över mark, som berördes av företaget och meddelade, att företaget medförde utrivning av den å lägenheten n:o 4 Killeboda belägna kvarndammen. Det upplystes att vattenkraften därstädes använts till drivande av kvarn och såg. Ägaren, P. Knutsson, erbjöd

sig att avstå från vattenverket med tillhörande tomt och allt som tillhörde kvarn och sågverket för det pris, Elvatusen /11000/ kronor, som han år 1920 givit för vattenverket ifråga med ränta därå från dagen för inköpet.

§ 7.

Sakägarna önskade likvidationslängd upprättad sinsemellan över den jord, som genom åns rätning avskars från stamhemmanet.

§ 8.

Behövliga broar antecknades å plankartan.

§ 9.

Förrättningsmannen kungjorde, att synemännen omedelbart efter sammanträdet komme att vidtaga för ärendets vidare behandling nödiga undersökningar och värderingar samt att nästa sammanträde komme att hållas å fröken Magnussons pensionat i Killeberg fredagen den 1 juni 1923 kl. 1 e.m. till vilket sammanträde inga andra kallelser än detta meddelande komme att utgivas.

§ 10.

V. Lundholm, Loshult, yrkade ersättning för vattningsställe för kreatur.

§ 11.

Då intet vidare förekom upplästes dagens protokoll och slöts sammanträdet. Ort och tid som ovan

Lennart Holmström

Statens lantbruksingenjör.

Ture Hagelthorn Nils Persson

Otto T. Holm.

År 1923 den 1 juni.

Denna dag sammanträdde åter förenämnda synemän å fröken Cecilia Magnussons pensionat i Killeberg varvid följande sakägare tillstädeskommo:

Per Knutsson, Gnubbarp

Cecilia Magnusson, "

Sven Persson, "

J. Norén "

Per Olsson Kjellstorp

Th. Kullberg "

Olof Persson "

Olof Månsson Strandberg Kjellstorp

Olof Åkesson, Loshult

Sven Olsson, Loshult
J. Andersson "
B.V. Nilsson "
Sven Mattsson "
Per Andersson, "
Mattias Olsson, Slätthult för egen del och såsom ombud för Anders Nordgren /bil. 15/.
Johan Persson, Slätthult, genom Erik Johansson enl. fullmakt bil. 16.
Hjalmar Svensson, Slätthult
Statens järnvägar genom baningenjören Lars Rylander.
Kyrkoherden V. Simonsson, Loshult
Nils Jönsson i Lindhult såsom ombud för Loshults sockens kommunalfullmäktige.
f. landstingsmannen Per Jönsson i Osby såsom ombud för vägstyrelsen i Östra Göinge härad enl. fullmakt bil. 17.
Karl Bengtsson, Almåsbengtstorp
Doktor A. Åström genom förvaltaren Nils Bengtsson, Hökön
Robert Karlsson, Killeberg

§ 12.

Förrättningsmannen redogjorde för dikningsförslaget och uppläste hävdeförteckning ägobeskrivning och värderingslängd i sammandrag /bil. 18/, värderingsinstrument/bil.19,20,21 och 22/, ägoutbyteslängd /bil.23/ kostnadsberäkning /bil. 24/ och kostnadsfördelningslängd /bil. 25/

§ 13.

Mattias Olsson yrkade ersättning för mistat bete å ägofiguren 669.

§ 14.

Baningenjören Rylander anhöll om avskrift av protokollet samt utdrag av handlingarna i den mån dessa rörde statens järnvägar, samt avritning av järnvägsbron med blivande vattenstånd angivna. Vidare önskade ingenjör Rylander få till protokollet antecknat, att statens järnvägar ej hade någon nytta av den mark utmed Drivån, som ingick i förrättningen.

§ 15.

Robert Karlsson inlämnade två skrivelser som upplästes och bifogades protokollet som bilagor 26 och 27.

§ 16.

B.W. Nilsson protesterade mot de åsikter, som framfördes av Robert Carlsson.

§ 17.

Synemännen avgåvo sitt så lydande utlåtande /bil.28/.

§ 18.

Jämlikt föreskrifterna i vattenlagens kap. 10:72 uppdrogo synemännen åt Per Knutsson i Gnubbarp att i föreskriven ordning utfär da kallelse till sammanträde för styrelseval. Vidare uppdrogs är Per Knutsson att mottaga och förvara till företaget hörande handlingar och ritningar.

§ 19.

Räkningar å förrättningskostnader bifogades protokollet som bilagor 29 och 30.

§ 20.

Vägstyrelsens ombud ansåg att den summa som vägstyrelsen skulle betala till Hökövägens bro vore för stor.

§ 21.

Då intet vidare förekom förklarades förrättningen avslutad och upplästes dagens protokoll.

Killeberg den 1 juni 1923.

Lennart Holmström

Statens lantbruksingenjör.

Ture Hagelthorn

Nils Persson

Otto T. Holm.

Bil. 1.

Fullmakt för innehavaren att vid sammanträde den 14 ds. hos P.Knutsson i Gnubbarp ang. nygrävning av Drivån m.m. bevaka min rätt och föra min talan.

Ombudets laga åtgärder godkännas.

Malmö den 12 maj 1923

Adolf Åström

Bevittnas:

Nanna Hedberg

S. Rosenberg.

Bil. 2.

Fullmakt för innehavaren att vid sammanträdet i Gnubbarp denna dag angående Drivåns utgrävning föra min talan och utöva mig tillkommande rösträtt.

Killeberg den 14 maj 1923.

Artur Olsson

arrendator av Loshults präst-

- gård.

Bevittnas:

Sven Dahlmé
Malmö
stationsmästare

K.E. Karlsson
Smedm.
Killeberg.

Bil. 3.

Utdrag ur protokoll vid kommunalfullmäktiges sammanträde i Loshult den 6 maj 1923.

= ==

§ 3.

I anledning av tilltänkt torrläggning av vattenskadad mark utmed Drivån hade av ordföranden i fattigvårdsstyrelsen hemställts om utseende av ombud för kommungården - - - - - - - samt valdes till ombud utan annat bemyndigande, Lantbruk. Nils Jönsson Lindhult med 11 röster av 22 röstande, än att vid sammanträde med övriga markägare för handläggning av ifrågavarande ärende, kommunens rätt bevaka, gillande detta uppdrag intill dess fullmäktige annorlunda besluta.

Som suppleant för Nils Jönsson utsågs med 6 röster Lantbr. Johan Trulsson, Lindhult.

= == ==

Som ovan
P. O. Kihlström
ordf.

justeras:

Olof Brandett

Viktor Svensson

Rätt utdraget betygar:
P.O. Kihlström
ordf.

Bil. 4.

FULLMAKT

Härmed befullmäktigas min son Erik Johansson att å sammanträde i Gnubbarp den 14 maj 1923 angående kanalgrävning föra min talan och håller jag för giltigt vad ombudet lagligen gör och låter.

Slätthult den 13 maj 1923.

Johan Persson

Egenhändiga namnteckningen bevittna:

Ernst Johansson
Lindhult

Peter Bengtsson
Slätthult.

Bil. 5.

Fullmakt för Förste baningenjören Lars Rylander eller den han i sitt ställe sätter, att närvara och föra statens järnvägars talan vid det sammanträde, som av statens lantbruksingenjör, Lennart Holmström, Kristianstad, blivit utsatt att hållas hos P. Knutsson, Gnubbarp, Killeberg, måndagen den 14 maj 1923 kl. 1 e.m. angående syneförrättning för nygrävning av Drivån med tillflöden inom Loshults socken av Kristianstads län samt Stenbrohults och Virestads socknar av Kronobergs län, godkännande distriktsförvaltningen vad ombudet på grund av denna fullmakt lagligen gör och låter.

Malmö den 21 april 1923.

DISTRIKTSFÖRVALTNINGEN

R. L. Smitt.

Bil. 6.

Fullmakt för Baningenjören J. Falkman att å våra vägnar närvara vid sammanträde den 14 nästkommande maj för handläggning av ärende avseende uppgrävning av Drivån med tillflöden inom Loshults med flera socknar.

Kristianstad den 29 april 1923.

Kristianstad-Hässleholms järnvägsaktiebolag.

Louis Ljungberg

Egenhändiga underskriften bevittna:

Sven Nilsson

B. Wiebe.

Bil. 7.

Till Länsstyrelsen i Kristianstads län.

Förordnad att verkställa syneförrättning enligt vattenlagen angående nygrävning av Drivån för torrläggning av vattenskadad mark inom Loshults socken i Kristianstads län samt Virestads och Stenbrohults socknar i Kronobergs län får jag vördsamt meddela, att företaget medför utrivning av ett vattenverk i Drivån beläget å Stora Stockhults ägor i Loshults socken, samt anhålla att Länsstyrelsen jämlikt föreskrifterna i vattenlagens 10 kap. 34 § ville förordna biträdande förrättningsman för vattenverket värdering m.m.

Kristianstad den 12 april 1923.

Lennart Holmström

Statens lantbruksingenjör.

RESOLUTION.

Jämlikt 10 kap. 34 § vattenlagen förordnar länsstyrelsen stadsingenjören Ture Hagelthorn i Kristianstad att för det i ansökningen omförmälda ändamål i egenskap av biträdande förrättningsman deltaga i den uti inneliggande ansökan omförmälda förrättning.

Kristianstads landskansli den 23 april 1923.

På länsstyrelsens vägnar:

Ivan Fr. Regner Josef Fischer.

Bil. 8.

Till Länsstyrelsen i Kristianstads län.

Härmed anhålles vördsamt om förordnande för behörig förrättningsman att verkställa syneförrättning enligt vattenlagen å s.k. Drivån för torrläggning av vattenskadad mark till hemmanen Gnubbarp, Kjällstorp och Loshult i Loshults socken, Kristianstads län, Bengtstorp i Virestads socken, Kronobergs län samt Slätthult av Stenbrohults socken av samma län. Loshult den 23 maj 1922.

B.W. Nilsson, Sven Olsson, P. Knutsson, Olof Persson

J. Norén, Per Olsson, Carl Bengtsson, Theodor Kullberg

J. Andersson, Olof Månsson, Tilda Johansson, Sven Mattsson, Ola Åkesson

RESOLUTION.

Jämlikt 10 kap. 33 § vattenlagen förordnar länsstyrelsen statens lantbruksingenjör Lennart Holmström att i enlighet med föreskrifterna i ovan åberopade lag, därest laga hinder ej möter, verkställa den uti bilgada ansökan påkallade förrättning; skolande sökanden tillställa förrättningsmannen detta förordnande.

Kristianstads landskansli den 19 mars 1923.

Louis de Geer.

Ivar Schalin.

Bil. 9.

I anledning av Drivåns utgrävning protesterar jag, undertecknad kraftigt emot på grund av att jag anser mig ej ta minsta skada av vattnet, Samt dessutom fördärvar skönheten genom att mista den vattendamm jag själv uppgräft. Samt fordrar ersättning vad lagen bjuder.

Samt fordrar detta blir infört i dagens protokoll.

Killeberg 14/5 1923.

Olof Persson

Bevittnas av:

Robert Carlsson
Killeberg

Göran Bengtsson
Älmhult

Bil. 10.

Till

Ordföranden vid sammanträdet i Gnubbarp den 14 maj 1923 med delägarna i Drivåns kanalisering Lantbruksingenjör Leonard Holmström.

Härmed vill undertecknad anmäla att kanaliseringen av Drivån för min fastighet förorsakar sådant man, som omnämnes i vattenlagen av den 11 juni 1920 kap. 7 § 38 i det att dricksvatten därigenom berövas mina betesdjur, särskilt under torra somrar är jag uteslutande hänvisad till denna å för att få nämnda behov uppfyllt.

Jag vill därför med stöd av samma lag kap. 9, § 1, § 49

begära ersättning med ett belopp av tretusen /3000/ kronor för den skada som därigenom tillfogas min fastighet n:o 1 253/1024 mtl. Gnubbarp.

Gnubbarp den 14 maj 1923.

J. Norén.

Bil. 11.

Till Herr Ordförande.

På grund av tilltänkta kanaliseringsarbeten å Drivån vid mina villatomter inom Killebergs område, vill jag härmed kraftigt protestera mot förslaget ifråga, enär samma kommer att i väsentlig grad förstöra utseendet och värdet av mitt naturliga trädgårdsområde, jämte badinrättning som kommer att bli fullkomligt förstörd.

Som jag även framgent kommer att ägna mig åt sommarpensionat och är i hög grad beroende av att platsen är så tilldragande som möjligt.

Yrkar därför, att om ifrågavarande arbete kommer att utföras, de personer som därav hava gagn, hålla mig skadelösa med läget 15.000 kronor och inköpa mitt villaområde.

Anhåller härmed vördsamt att få mitt yrkande infört till dagens protokoll.

Gnubbarp pr Killeberg d. 14/5 1923.

Cecilia Magnusson.

Bil. 12.

Undertecknad motstrider den natursköna Drivåns utgrävning, detta på grund av att mitt ställe kommer att nedbringas betydligt i värde genom en försäljning likaså då jag använder åns vatten för en tvättinrättning kommer denna att bli förstörd och användes vattnet som dricksvatten för mina djur, kommer detta att omöjliggöras genom en utgrävning. Och fordrar på det bestämdaste få detta infört i dagens protokoll enligt vattenlagen 9 kapitlet och 8 paragrafen. Och fordrar ersättning var lagen bjuder.

Killeberg den 14/5 1923.

Robert Carlsson.

Bil. 13.

Undertecknade samhällsmedlemmar i Killeberg tillåta oss utala önskvärdheten av att den natursköna Drivån ej utgräves detta ej minst av det skäl att vid möjligen inträffande eldsvåda här dess vatten kunde komma till ett oskattbart värde.

Killeberg den 13 maj 1923.

Robert Carlsson

Artur Olsson

J.O. Bomark
handlande.

Johan Wennström
handlande

Emma Wennström
telefonföreest.

Gunnar Alsén
Handl.

Ellen Christensson

P.A. Johnsson
sadelmakare.

Frans Norén
Killeberg

O. Andersson
Handl.

Helga Andersson
Killeberg

Leonard Jönsson
Fabrikör

Ingrid Pettersson

Elsa Brandett

N. Olsson
Killeberg

Olof Brandett
Handl.

E. Ekström
Killeberg

N. Hektor
kontorsbiträde

Joh. A. Nilsson
Bagar. Killeberg

J. F. Kullberg

Agnes Brandett

Sven Svensson
sågverksägare

J.P. Kanth

Olof Persson
Killeberg

Syster Brandett.

Bil. 14.

Till

Herr Ordföranden vid sammanträdet i Gnubbarp den 14 maj 1923.

Med anledning av förslaget om kanalisering av Drivån torde det tillåtas mig anföra följande:

Utgrävning av Drivån är en oersättlig vandalisering av naturen, känt är, att ån är det enda naturliga vattendraget inom Loshults socken, den genomflyter hela socknen och slingrar sig mycket vackert utmed Statens järnvägar, från Smålandsgränden i norr, till Ousby sockens gräns i söder.

Drivån har urgammal hävd, som nuvarande generation i likhet med föregående bör respektera, den är jämväl en historisk å, sålunda berättas bland annat, att Borgherren på den närbelägna Sigfridskullen på sin tid, då han ej på annat sätt kunde få makt över sina undersåtar i Loshult, uppdämde Drivån så, att vattnet översvämmade deras åkrar.

Ur Hygienisk synpunkt är en utgrävning förkastlig, vid de olika badställen rinnes tillfälle att få sig ett uppfrisskande bad. Under sommarmånaderna kan man också vid ån iakttaga ett utbrett badliv.

Ån lär vara fiskrik och där fångad fisk är mycket god och matnyttig, för villebråd är en utgrävning till skada och då jakt och fiske av åtskilliga uppskattas som nöjsamt är således ån i detta hänseende till både nytta och nöje.

Vid ihållande torka då brunnar och mindre vattenflöden äro uttorkade utgör Drivån en reservoar, där åtminstone djuren kunna dricka och vatten för tvätt och rengöring kan erhållas.

Vid eventuellt inträffande av eldsvåda inom samhällena Killeberg och Loshult kan åns vatten komma till välbehövlig användning.

Under sommartiden inträffar ganska ofta att å Statens järnvägar passerande tåg antända här belägna skogs- och hagmarker, vid sådana tillfällen är vattnet i ån lätt tillgängligt för förhindrande av förhärjande skogsbrand.

I de fall då ägarna använda närbelägna marker till beteshagar eller ock hava särskilt vattningsställe kommer kanaliseringen att göra vattnet oåtkomligt för djuren.

Då Statens järnvägar skär ägorna väster om ån äro skiftena där mångenstädes mycket smala och då härtill kommer att en kanal gi-

vetvis ej kan följa åns slingringar kan bredden å dessa skiften bliva ytterligare förminskad.

En stor del av den jord som genom kanaliseringen beräknas bliva torrlagd är mindre lämplig för odling, det torde vara högst tvivelaktigt om ens maderna, som å flera ställen bestå av uppslammad gyttja, efter en torrläggning komma att lämna önskvärd skörd. Från på området erfarna jordbrukare har försports att flera års dyrbar kultivering erfordras å dylik jord förrän fullgoda skördar erhålles.

I det skick maderna nu befinna sig giva de ägarna om än ringa så dock någon inkomst utan några som hälst utgifter.

Jämför man nuvarande låga priser å lantmannaprodukter såväl vegetabiliska som animaliska med priset på arbetskraft, bör man kunna finna att brukning av dåliga mossmarker i ekonomiskt hänseende icke lönar sig, detta i all synnerhet då lejd arbetskraft måste användas.

Försäljningsvärdet å lantbruk i allmänhet har under sista tiden betydligt fallit och särskilt här i Nordskåne, kan för en gård utan skogsväxt ej betingas nämnvärt högre pris än åbyggnadernas värde. I nedgående tider torde försiktigheten bjuda, att ej utkasta stora penningsummor i det ovissa.

Genom kanaliseringen kommer helt säkert Herr Robert Carlssons utmed ån vackert belägna fastighet vid Killeberg att betydligt falla i värde.

Den vilohems- och pensionatsaffär som Fröken Cecilia Magnusson bedrivit och som hon i större skala ämnar fortsätta med i hennes nu tillbyggda villabyggnad med bad- och parkanläggnigg vid Killeberg, skall genom åns utgrävning lida skada till avsevärda belopp årligen.

På grund av här anförda, ber jag få föreslå att kanaliseringsfrågan ställes på framtiden och att i stället beslut fattas om åns upprensning. Därest svårigheter ej mött för kostnadernas fördelning hade sådan upprensning säkerligen skett för lång tid tillbaka. Med Herr Lantbruksingenjörens välvilliga bistånd torde denna fråga nu lätt kunna lösas.

Stockhult den 14 maj 1923.

Vahlfred Lundholm.

ägare till 1/60 mtl.n:o 8 Loshult.

Bil. 15.

F U L L M A K T.

Fullmakt för innehavaren att vid sammanträdet i Killeberg den 1:ste juni 1923 angående Drivåns utgrävning föra min talan och min rösträtt utöva.

1/48 mtl. Slätthult den 31 maj 1923.

A.P. Norgren

Bevittnas:

J.A. de la Motte — Oscar Bramwehl

Älmhult — Loshult

Bil. 16.

Härmed befullmäktigas min son Erik Johansson att å sammanträde som hålles hos fröken Cecilia Magnusson i Killeberg i dag angående uppgrävning av Drivån m.m. föra min talan och håller jag för giltigt vad ombudet lagligen gör och låter.

Slätthult den 1 juni 1923.

Johan Persson

Egenhändiga namnteckningen bevittna:

Hjalmar Svensson

Bil. 17.

F U L L M A K T för v. Ordföranden i Vägstyrelsen f. landstingsmannen Per Jönsson i Ousby att vid av Statens lantbruksingenjör Lennart Holmström utlyst sammanträde å fröken Cecilia Magnussens pensionat i Killeberg fredagen den 1 nästa juni kl. 1 e.m. föra vägstyrelsens talan.

Broby den 24 maj 1923.

f. Vägstyrelsen i Östra Göinge härads

Väghållningsdistrikt

Nils Månsson

Bil. 18.

Areal								Nuvarande värde			Blivande värde			Förbättringsvärde		
Åker		Äng och Odlingsmark		Annan duglig mark		Impediment och högl. mark		pr har	pr ägofigur		pr har	pr ägofigur		pr har	pr ägofigur	
Har	ar	Har	ar	Har	ar	Har	ar	Kr.	Kr.	öre	Kr.	Kr.	öre	Kr.	Kr.	öre
7		8		9		10		11	12		13	14		15	16	

Förteckning, ägobeskrivning och värderingslängd över vattenskadad mark inom Stora Stockhult, Gnubbarp, Kjellstorp och Loshult i Loshults socken av Kristianstads län, samt Almås och Almåsbengtstorp i Virestads socken och Slätthult i Stenbrohults socken av Kronobergs län, upprätkad vid syneförrätning enligt vattenlagen år 1923.

Socken, by och hemman	Registernummer	Littera å kartan	Hemmanstal	Ägofigurens nummer	Delägares namn, hemvist m. m. samt ägobeskrivning.
1	2	3	4	5	6
Loshultssocken					
Killeboda	4	A	avsönd.		Per Knutsson, Grubbarp
				1	tomt, förbättras ej
				2	tomt med hus, " "
				3	å imp.
				4	å "
					Summa
Stora Stockhult		B	5/48		J. O. Bomark post bil 13
				5	äng, förbättras ej
				5a	å imp
					Summa
Stora Stockhult	1	C	13/320		O. Forsberg
				6a	åker
				b	äng
				c	"
				d	"
				e	"
				f	"
					Summa
		D			Statens Järnväg imp.
				7	damm imp.
				8	äng, förbättras ej "
				9	å "
				10	äng, förbättras ej
				11	äng
				12	å imp.
				13	äng
				14	å imp.
				15	äng, förbättras ej.
					överföres

Areal								Nuvarande värde			Blivande värde			Förbättringsvärde		
Åker		Äng och Odlingsmark		Annan duglig mark		Impediment och högl. mark		pr har	pr ägofigur		pr har	pr ägofigur		pr har	pr ägofigur	
Har	ar	Har	ar	Har	ar	Har	ar	Kr.	Kr.	öre	Kr.	Kr.	öre	Kr.	Kr.	öre
7		8		9		10		11	12		13	14		15	16	
	07.0										—	—		—	—	
	02.0										—	—		—	—	
							03.0		—		—	—		—	—	
							06.5		—		—	—		—	—	
	09.0						09.5		—		—	—		—	—	
		0	22.0			0			—		—	—		—	—	
						0	04.0		—		—	—		—	—	
		0	22.0			0	04.0		—		—	—		—	—	
	01.5							420	6	30	1400	21	-	980	14	70
			01.5					420	6	30	1400	21	-	980	14	70
			02.5					420	10	50	1400	35	-	980	24	50
			05.0					420	21	-	1400	70	-	980	49	—
			05.0					420	21	-	1400	70	-	980	49	-
			04.0					420	16	80	1400	56	-	980	39	20
	01.5		18.0						81	90		273	-		191	10
							02.0		—			—			—	
							04.0		—			—			—	
							07.0		—			—			—	
			12.0						—		—	—		—	—	
			06.0					1120	67	20	1600	96	-	480	28	80
							06.0		—			—			—	
			09.0					100	9	-	1000	90		900	81	-
							12,8		—							
							04.0		—		—	—		—	—	
			27.0				35,8		76	20		186	-		109	80

Socken, by och hemman	Registernummer	Littera å kartan	Hemmanstal	Ägofigurens nummer	Delägares namn, hemvist m. m. samt ägobeskrivning.	
1	2	3	4	5	6	
					Överfört	
				16	gångstig	impo.
				17	äng	
				18	"	
				19	" förbättras ej	
				20	järnvägsbank	impo
				21	" "	"
				22	äng	
				23	"	
				24	"	
				25	"	
				26	järnvägsbank	impo.
				27	" "	"
				28	äng	
				29	"	
				30	" förbättras ej.	impo.
				31	å	"
				32	"	"
				33	äng	
				34	järnvägsbank	impo.
				35	" "	"
				36	väg	"
				37	grav	"
				38	högländ mark	"
				39	äng	
				40	högländ mark	impo
				41	äng förbättras ej.	"
				42	järnvägsbank	"
				43	" "	"
				44	" "	"
				44a	tomt	
				45	järnvägsbank	impo
					Överföres	

Areal								Nuvarande värde			Blivande värde			Förbättringsvärde		
Åker		Äng och Odlingsmark		Annan duglig mark		Impediment och högl. mark		pr har	pr ägofigur		pr har	pr ägofigur		pr har	pr ägofigur	
Har	ar	Har	ar	Har	ar	Har	ar	Kr.	Kr.	öre	Kr.	Kr.	öre	Kr.	Kr.	öre
7		8		9		10		11	12		13	14		15	16	
			27,0				35,8		76	20		186	–		109	80
							01.2									
			32,5					240	78	–	1200	390	–	960	312	–
			47,0					140	65	80	1400	658		1260	592	20
							0,55									
							55,0									
						1	00.0									
			32.5					200	65	–	~~2000~~ 1000	325	–	800	260	–
			02,0					200	4	–	~~2000~~ 1000	20	–	800	16	–
			05,0					160	8	–	1600	80	–	1440	72	–
			05.0					160	8	–	1600	80	–	1440	72	–
							06,0									
							04.0									
			04,0					140	5	60	1400	56	–	1260	50	40
			03,5					140	4	90	1400	49	–	1260	44	10
							06.0									
							02.0									
							04.5									
			13,5					60	8	10	600	81	–	540	72	90
							15.0									
							16.0									
							01.5									
							05.0									
							03.0									
			01.5					280	4	20	1400	21	–	1120	16	80
							01.5									
							15.0									
							34.0									
							70.0									
							42.0									
	27.0		27.0				44.0	840	226	80	1400	378	–	560	151	20
	27.0	1	73.5			4	67.0		554	60		2324	–		1769	40

Socken, by och hemman	Registernummer	Littera å kartan	Hemmanstal	Ägofigurens nummer	Delägares namn, hemvist m. m. samt ägobeskrivning.
1	2	3	4	5	6
					överfört
				46	järnvägsbank imp.
				47	" " "
				48	" "
				48a	tomt
					Summa
Gnubbarp	2	F	avsönd.		Adolf Åström, Malmö
				49	äng
				50	å imp.
					Summa
Gnubbarp	2	Fa	avsönd.		Cecilia Magnusson protest. bil 11
				51	äng
				52	å imp.
					Summa
Gnubbarp	2	Fb	19/1200		Cecilia Magnusson protest. bil 11
				53	skogsmark
				54	äng
				55	å imp.
				56	äng
				57	skogsmark
					Summa
Gnubbarp	1	G	15/512		Robert Karlsson protest bil 12
				58	ö. äng
				59	å imp.
				60	äng
				61	skogsmark
				62	äng
				63	väg imp.
				64	högländ mark "
				65	skogsmark
				66	äng
					överföres

Areal								Nuvarande värde			Blivande värde			Förbättringsvärde		
Åker		Äng och Odlingsmark		Annan duglig mark		Impediment och högl. mark		pr har	pr ägofigur		pr har	pr ägofigur		pr har	pr ägofigur	
Har	ar	Har	ar	Har	ar	Har	ar	Kr.	Kr.	öre	Kr.	Kr.	öre	Kr.	Kr.	öre
7		8		9		10		11	12		13	14		15	16	
	27.0	1	73.5			4	67.0		554	60		2324	–	1	1769	40
							40.0									
							76.0									
	07.5						85.0	980	73	50	1400	105	–	420	31	50
	34.5	1	73.5			6	68.0		628	10		2429	–		1800	90
			02.5					160	4	–	1600	40	–	1440	36	–
							01.0									
			02.5				01.0		4	–		40	–		36	–
			06.0					160	9	60	1600	96	–	1440	86	40
							04.0									
			06.0				04.0		9	60		96	–		86	40
			05.0					30	1	50	300	15	–	270	13	50
			03.0					30	0	90	300	9	–	270	8	10
							10.0									
			05.0					30	1	50	300	15	–	270	13	50
			07.5					30	2	25	300	22	50	270	20	25
			20.5				10.0		6	15		61	50		55	35
			02.5					30	0	75	300	7	50	270	6	75
							08.5									
			04.5					30	1	35	300	13	50	270	12	15
			06.5					60	3	90	300	19	50	240	15	60
			29.0					280	81	20	1400	406	–	1120	324	80
							15.0									
							93.0									
			05.0					30	1	50	300	15	–	270	13	50
			21.0					320	67	20	1600	336	–	1280	268	80
			68.5			1	16.5		155	90		797	50		641	60

Socken, by och hemman	Registernummer	Littera å kartan	Hemmanstal	Ägofigurens nummer	Delägares namn, hemvist m. m. samt ägobeskrivning.
1	2	3	4	5	6
					överfört
				67	å imp.
				68	äng
				68a	"
				69	ö. äng
				70	äng
				71	skogsmark
				72	backe
				73	skogsmark
				74	"
				75	åker
				76	"
				77	"
				78	"
				79	"
				80	högländ mark imp.
				81	åker
				81a	högländ mark imp
				82	åker
				83	"
				84	skogsmark
					Summa
Gnubbarp	2	H	1/30		Sven Persson köpt
				85	åker
				86	"
				87	"
				88	"
				89	"
				90	"
				91	högländ mark imp
				92	väg "
					Summa

Areal								Nuvarande värde			Blivande värde			Förbättringsvärde		
Åker		Äng och Odlingsmark		Annan duglig mark		Impediment och högl. mark		pr har	pr ägofigur		pr har	pr ägofigur		pr har	pr ägofigur	
Har	ar	Har	ar	Har	ar	Har	ar	Kr.	Kr.	öre	Kr.	Kr.	öre	Kr.	Kr.	öre
7		8		9		10		11	12		13	14		15	16	
			68.5			1	16.5		155	90		797	50		641	60
							24.0									
			10.0					160	16	—	1600	160	-	1440	144	-
			01.5					160	2	40	1600	24	-	1440	21	60
			01.0					30	0	30	300	3	-	270	2	70
			08.0					160	12	80	1600	128	-	1440	115	20
			14.0					150	21	-	300	42	-	150	21	-
							59.0									
			10.0					90	9	-	300	30	-	210	21	-
			08.0					90	7	20	300	24	-	210	16	80
	55.0							280	154	-	1400	770	-	1120	616	-
1	06.0							420	445	20	1400	1484	-	980	1038	80
	73.0							560	408	80	1400	1022	-	840	613	20
	68.0							560	380	80	1400	952	-	840	571	20
	35.5							980	347	90	1400	497	-	420	149	10
							01.0									
	02.0							700	1	40	1400	2	80	700	1	40
							21.0									
	11.0							560	61	60	1400	154	-	840	92	40
	71.0							560	397	60	1400	994	-	840	596	40
			02.0					150	3	-	300	6	-	150	3	-
4	21.5	1	23.0			2	21.5		2424	90		7090	30		4665	40
	20.0							560	112	-	1400	208	-	840	168	-
	12.0							560	67	20	1400	168	-	840	100	80
	05.0							560	28	-	1400	70	-	840	42	-
	29.5							560	165	20	1400	413	-	840	247	80
	16.0							560	89	60	1400	224	-	840	134	40
	13.0							700	91	-	1400	182	-	700	91	-
							05.0									
							05.5									
	95.5						10.5		553	-		1337	-		784	-

Socken, by och hemman	Registernummer	Littera å kartan	Hemmanstal	Ägofigurens nummer	Delägares namn, hemvist m. m. samt ägobeskrivning.
1	2	3	4	5	6
Gnubbarp	2	I	1/5		Per Knutsson = Stenfram
				93	åker
				94	"
				95	"
				96	"
				97	"
				98	"
				99	äng
				100	högländ mark imp.
				101	äng
				102	högländ mark imp.
				103	åker
				104	"
				105	"
				106	"
				107	"
				108	"
				109	"
				110	betesmark
				111	högländ mark imp.
				112	betesmark
				113	"
				114	äng
				115	"
				116	"
				117	"
				118	"
				119	"
				120	åker
				121	"
				122	skogsmark
				123	äng

överföres

Areal								Nuvarande värde			Blivande värde			Förbättringsvärde		
Åker		Äng och Odlingsmark		Annan duglig mark		Impediment och högl. mark		pr har	pr ägofigur		pr har	pr ägofigur		pr har	pr ägofigur	
Har	ar	Har	ar	Har	ar	Har	ar	Kr.	Kr.	öre	Kr.	Kr.	öre	Kr.	Kr.	öre
7		8		9		10		11	12		13	14		15	16	
	23.5							700	164	50	1400	329	–	700	164	50
	24.0							700	203	–	1400	406	–	700	203	–
	32.0							700	224	–	1400	448	–	700	224	–
	09.0							1120	100	80	1400	126	–	280	25	20
	03.5							1120	39	20	1400	49	–	280	9	80
	20.0							560	112	–	1400	280	–	840	168	–
			18.0					150	27	–	300	54	–	150	27	–
							01.5									
			01.0					150	1	50	300	3	–	150	1	50
							38.0									
	26.0		26.0					280	72	80	1400	364	–	1120	291	20
	10.0							280	28	–	1400	140	–	1120	112	–
	08.5							280	23	80	1400	119	–	1120	95	20
	09.0							280	25	20	1400	126	–	1120	100	80
	08.5							280	23	80	1400	119	–	1120	95	20
	19.5							560	109	20	1400	273	–	840	163	80
	39.0							560	218	40	1400	546	–	840	327	60
			04.0					280	11	20	1400	56	–	1120	44	80
							02.0									
			11.0					280	30	80	1400	154	–	1120	123	20
			10.0					280	28	–	1400	140	–	1120	112	–
			08.0					280	22	40	1400	112	–	1120	89	60
			09.0					280	25	20	1400	126	–	1120	100	80
			13.5					280	37	80	1400	189	–	1120	151	20
			12.0					280	33	60	1400	168	–	1120	134	40
			18.0					280	50	40	1400	252	–	1120	201	60
			17.0					280	47	60	1400	238	–	1120	190	40
	32.0							280	64	40	1400	322	–	1120	257	60
	30.0							280	84	–	1400	420	–	1120	336	–
			30.0					90	27	–	300	90	–	210	63	–
			23.0					240	55	20	600	138	–	360	82	80
2	99.5	1	74.5				41.5		1890	80		5787	–		3896	20

Socken, by och hemman	Registernummer	Littera å kartan	Hemmanstal	Ägofigurens nummer	Delägares namn, hemvist m. m. samt ägobeskrivning.	
1	2	3	4	5	6	
Gnubbarp						överfört.
				124	äng	
				124a	högländ mark	imp.
				125	betesmark	
				126	äng	
				127	betesmark	
				128	"	
				129	äng	
				130	betesmark	
				131	högländ mark	imp.
				132	betesmark	
				133	äng	
				134	"	
				135	"	
				136	å	imp.
				137	betesmark	
				138	högländ mark	imp.
				139	betesmark	
				140	"	
				141	"	
				142	äng	
				143	"	
				144	skogsmark	
				145	högländ mark	imp.
				146	betesmark	
				147	åker	
				148	"	
				149	"	
				150	"	
				151	"	
				152	"	
				153	betesmark	
						överföres.

Areal								Nuvarande värde			Blivande värde			Förbättringsvärde		
Åker		Äng och Odlingsmark		Annan duglig mark		Impediment och högl. mark		pr har	pr ägofigur		pr har	pr ägofigur		pr har	pr ägofigur	
Har	ar	Har	ar	Har	ar	Har	ar	Kr.	Kr.	öre	Kr.	Kr.	öre	Kr.	Kr.	öre
7		8		9		10		11	12		13	14		15	16	
2	99.5	1	74.5				41.5		1890	80		5787	-		3896	20
			02.5					200	5	-	1000	25	-	800	20	-
							01.0									
			02.0					150	3	-	300	6	-	150	3	-
			36.0					400	144	-	1000	360	-	600	216	-
			02.0					120	2	40	300	6	-	180	3	60
			08.0					120	9	60	300	24	-	180	14	40
			42.0					280	117	60	1400	588	-	1120	470	40
			23.0					60	13	80	300	69	-	240	55	20
							26.0									
			03.0					150	4	50	300	9	-	150	4	50
			02.0					160	3	20	1600	32	-	1440	28	80
			21.0					320	67	20	1600	336	-	1280	268	80
			20.0					160	32	-	1600	320	-	1440	288	-
							28.0									
			15.0					150	22	50	300	45	-	150	22	50
							39.0									
			34.0					60	20	40	600	204	-	540	183	60
			70.0					120	84	-	600	420	-	480	336	-
			76.0					240	182	40	600	456	-	360	273	60
			17.0					160	27	20	1600	272	-	1440	244	80
			07.5					160	12	-	1600	120	-	1440	108	-
			13,5					120	16	20	300	40	50	180	24	30
							03,5									
			58,0					240	139	20	400	232	-	160	92	80
	17.0							400	68	-	1000	170	-	600	102	-
	13.0							500	65	-	1000	130	-	500	65	-
	15.0							500	75	-	1000	150	-	500	75	-
	18.0							500	90	-	1000	180	-	500	90	-
	19.0							400	76	-	1000	190	-	600	114	-
	12.0							400	48	-	1000	120	-	600	72	-
			49.0					240	117	60	600	294	-	360	176	40
3	93.5	6	76.0			1	39.0		3336	60		10585	50		7248	90

Socken, by och hemman	Registernummer	Littera å kartan	Hemmanstal	Ägofigurens nummer	Delägares namn, hemvist m. m. samt ägobeskrivning.	
1	2	3	4	5	6	
Gnubbarp						överfört.
				154	betesmark	
				155	"	
				156	backe	imp.
				157	mosse	
				158	"	
				159	betesmark	
				160	mosse	
				161	"	
				162	äng	
				163	"	
				163a	"	
				164	betesmark	
				165	högländ mark	imp.
				166	betesmark	
				166a	äng	
				167	mosse	
				168	betesmark	
				169	äng	
				170	mosse	
				171	"	
				172	ägoväg	imp.
				173	åker	
				174	äng	
				175	mosse	
				176	betesmark	
				177	högländ mark	imp.
				178	äng	
				179	betesmark	
				180	"	
				181	äng	
						överföres

Areal								Nuvarande värde			Blivande värde			Förbättringsvärde		
Åker		Äng och Odlingsmark		Annan duglig mark		Impediment och högl. mark		pr har	pr ägofigur		pr har	pr ägofigur		pr har	pr ägofigur	
Har	ar	Har	ar	Har	ar	Har	ar	Kr.	Kr.	öre	Kr.	Kr.	öre	Kr.	Kr.	öre
7		8		9		10		11	12		13	14		15	16	
3	93.5	6	76.0			1	39.0		3336	60		10585	50		7248	90
			15.0					180	27	-	600	90	-	420	63	-
			17.0					300	51	-	600	102	-	300	51	-
		1	13.0				06.0									
		1	13.0					40	45	20	200	226	-	160	180	80
			33.0					100	33	-	200	66	-	100	33	-
			39.0					210	81	90	300	117	-	90	35	10
			65.0					40	26	-	200	130	-	160	104	-
			73.0					60	43	80	200	146	-	140	102	20
			80.0					160	128	-	1600	1280	-	1440	1152	-
			59.0					160	94	40	1600	944	-	1440	849	60
			09.0					30	2	70	300	27	-	270	24	30
			98.0					150	57	-	300	114	-	150	57	-
							52.0									
			52.0					420	218	40	600	312	-	180	93	60
			16.0					360	57	60	1200	192	-	840	134	40
		1	61.0					180	289	80	200	322	-	20	32	20
			30.0					270	81	-	300	90	-	30	9	-
			79.0					360	284	40	600	474	-	240	189	60
			25.0					180	45	-	200	50	-	20	5	-
			92.0					180	165	60	200	184		20	18	40
							03.6									
	07.0							980	68	60	1400	98	-	420	29	40
			23.0					300	69	-	600	138	-	300	69	-
			85.0					180	153	-	200	170	-	20	17	-
			31.0					90	27	90	300	93	-	210	65	10
							64.0									
			31.0					360	111	60	1200	372	-	840	260	40
			50.0					90	45	-	300	150	-	210	105	-
			17.0					420	71	40	600	102	-	180	30	60
			55.0					160	88		1600	880	-	1440	792	-
4	00.5	19	64.0			2	64.6		5702	90	17454	17454	50		11751	60

Socken, by och hemman	Registernummer	Littera å kartan	Hemmanstal	Ägofigurens nummer	Delägares namn, hemvist m. m. samt ägobeskrivning.
1	2	3	4	5	6
Gnubbarp					överfört
				182	å imp.
				183	backe "
				184	mosse
				185	backe imp.
				186	betesmark
				187	mosse
				188	äng
				189	mosse
				190	betesmark
				191	backe imp.
				192	äng
				193	"
					Summa
Gnubbarp	1	K	229/1024		Per Knutsson Stan Jammer
				194	äng
				195	åker
				196	"
				197	"
				198	"
				199	"
				200	"
				201	"
				202	"
				203	"
				204	"
				205	"
				206	äng
				207	åker
				208	äng
					överföres

Areal								Nuvarande värde			Blivande värde			Förbättringsvärde		
Åker		Äng och Odlingsmark		Annan duglig mark		Impediment och högl. mark		pr har	pr ägofigur		pr har	pr ägofigur		pr har	pr ägofigur	
Har	ar	Har	ar	Har	ar	Har	ar	Kr.	Kr.	öre	Kr.	Kr.	öre	Kr.	Kr.	öre
7		8		9		10		11	12		13	14		15	16	
4	00.5	19	64.0			2	64.6		5702	90		17454	50		11751	60
							14.0									
							14.0									
			16.0					120	19	20	200	32	–	80	12	80
							16.0									
			12.0					210	25	20	300	36	–	90	10	80
			40.0					100	40	–	200	80	–	100	40	–
			25.0					420	105	–	600	150	–	180	45	–
			92.0					140	128	80	200	184	–	160	55	20
			48.0					60	28	80	600	288	–	540	259	20
							06.0									
			40.0					160	64	–	1600	640	–	1440	576	–
			31.0					160	49	60	1600	496	–	1440	446	40
4	00.5	22	68.0			3	14.6		6163	50		19360	50		13197	–
			36.0					160	57	60	1600	576	–	1440	518	40
	09.0							600	54	–	1200	108	–	600	54	–
	09.0							420	37	80	1400	126	–	980	88	20
	09.0							420	37	80	1400	126	–	980	88	20
	08.0							420	33	60	1400	112	–	980	78	40
	10.0							420	42	–	1400	140	–	980	98	–
	12.0							420	50	40	1400	168	–	980	117	60
	13.0							560	72	80	1400	182	–	840	109	20
	13.0							420	54	60	1400	182	–	980	127	40
	13.0							420	54	60	1400	182	–	980	127	40
	48.0							840	403	20	1400	672	–	560	268	80
	43.0							280	120	40	1400	602	–	1120	481	60
			09.5					180	17	10	300	28	50	120	11	40
	38.0							480	182	40	1200	456	–	720	273	60
			82.0					160	131	20	1600	1312	–	1440	1180	80
2	25.0	1	27.5						1349	50		4972	50		3623	–

Socken, by och hemman	Registernummer	Littera å kartan	Hemmanstal	Ägofigurens nummer	Delägares namn, hemvist m. m. samt ägobeskrivning.
1	2	3	4	5	6
Gnubbarp					överfört
				209	grav imp
				210	äng
				211	å imp.
				212	äng
					Summa
Gnubbarp	1	L	253/1024		J. Norén bil 10 protect. vattentäkt
				213	äng
				214	åker
				215	byväg imp
				215a	högländ mark "
				216	åker
				217	äng
				218	å imp
				219	äng
				220	åker
				221	äng
				222	betesmark
				223	äng
				224	betesmark
				225	"
				226	"
				227	äng
				228	betesmark
				229	å imp.
				230	äng
				231	"
				232	betesmark
				233	"
				234	"
				235	"
					överföres

Areal								Nuvarande värde			Blivande värde			Förbättringsvärde		
Åker		Ång och Odlingsmark		Annan duglig mark		Impediment och högl. mark		pr har	pr ägofigur		pr har	pr ägofigur		pr har	pr ägofigur	
Har	ar	Har	ar	Har	ar	Har	ar	Kr.	Kr.	öre	Kr.	Kr.	öre	Kr.	Kr.	öre
7		8		9		10		11	12		13	14		15	16	
2	25,0	1	27.5						1349	50		4972	50		3623	–
							01.0									
			07.0					160	11	20	1600	112	–	1440	100	80
							08.4									
			32.0					320	102	40	1600	512	–	1280	409	60
2	25.0	1	66.5				09.4		1463	10		5596	50		4133	40
			09.0					270	24	30	300	27	–	30	2	70
	04.5							1080	48	60	1200	54	–	120	5	40
							08.0									
							11.0	720	22	32	1200	37	20	480	14	88
	03.1															
			30.0					160	48	–	1600	480	–	1440	432	–
							03.5									
		1	18.0					1120	1321	60	1600	1888	–	480	566	40
	16.0		02.0					720	115	20	1200	192	–	480	76	80
			22.0					360	79	20	1200	264	–	840	184	80
			02.5					480	12	–	1200	30	–	720	18	–
			26.0					480	124	80	1200	312	–	720	187	20
			34.0					120	40	80	600	204	–	480	163	20
			09.0					240	21	60	600	54	–	360	32	40
			22.5					120	27	–	300	67	50	180	40	50
			63.0					160	100	80	1600	1008	–	1440	907	20
			06.0				22.4	180	10	80	600	36	–	420	25	20
			10.0				22.4		101	60						
			76.0					160	120	60	1600	1216	–	1440	1094	40
			43.0					280	120	40	1400	602	–	1120	481	60
			73.0					160	116	80	400	292	–	240	175	20
			07.5					200	3	–	400	6	–	200	3	–
			37.5					320	120		400	150	–	80	30	–
			12.0					270	32	40	300	36	–	30	3	60
	23.6	5	85.0				44.9		2511	22		6955	70		4444	48

Socken, by och hemman	Registernummer	Littera å kartan	Hemmanstal	Ägofigurens nummer	Delägares namn, hemvist m. m. samt ägobeskrivning.
1	2	3	4	5	6
					överfört
				236	äng
				237	"
				238	"
				239	"
				240	"
				241	"
				242	"
				243	"
				244	betesmark
				245	äng
				246	"
				247	"
				248	"
					Summa
Tjellstorp	3	M	1/32		Per Olsson
				249	betesmark
				250	äng
				251	"
				252	"
				253	betesmark
				254	åker
				255	betesmark
				256	åker
				257	"
				258	äng
				259	"
				260	"
				261	å
					imp
					Summa

Areal								Nuvarande värde			Blivande värde			Förbättringsvärde		
Åker		Äng och Odlingsmark		Annan duglig mark		Impediment och högl. mark		pr har	pr ägofigur		pr har	pr ägofigur		pr har	pr ägofigur	
Har	ar	Har	ar	Har	ar	Har	ar	Kr.	Kr.	öre	Kr.	Kr.	öre	Kr.	Kr.	öre
7		8		9		10		11	12		13	14		15	16	
	23.6	5	85.0				44.9		2511	22		6955	70		4444	48
			17.0					210	35	70	300	51	-	90	15	30
			37.0					240	88	80	600	222	-	360	133	20
			11.0					300	33	-	1000	110	-	700	77	-
			12.0					300	36	-	1000	120	-	700	84	-
			18.0					300	54	-	1000	180	-	700	126	-
			11.0					300	33	-	1000	110	-	700	77	-
			07.0					300	21	-	1000	70	-	700	49	-
			08.0					300	24	-	1000	80	-	700	56	-
			51.0					240	122	40	400	204	-	160	81	60
			24.0					160	38	40	1600	384	-	1440	345	60
			52.0					160	83	20	1600	832	-	1440	748	80
			53.5					160	85	60	1600	856	-	1440	770	40
			28.0					160	44	80	1600	448	-	1440	403	20
	23.6	9	14.5				44.9		3211	12		10622	70		7411	58
			18.0					210	37	80	300	54	-	90	16	20
			26.0					360	93	60	600	156	-	240	62	40
			40.0					300	120	-	600	240	-	300	120	-
			23.0					300	69	-	600	138	-	300	69	-
			14.0					210	29	40	300	42	-	90	12	60
	67.0							480	321	60	1200	804	-	720	482	40
			27.0					240	64	80	300	81	-	60	16	20
1	55.0							560	868	-	1400	2170	-	840	1302	-
	23.0							280	64	40	1400	322	-	1120	257	60
			03.5					160	5	60	1600	56	-	1440	50	40
			07.0					160	11	20	1600	112	-	1440	100	80
			65.0					160	104	-	1600	1040	-	1440	936	-
							05.6									
2	45.0	2	23.5				05.6		1789	40		5215	-		3425	60

Socken, by och hemman	Registernummer	Littera å kartan	Hemmanstal	Ägofigurens nummer	Delägares namn, hemvist m. m. samt ägobeskrivning.	
1	2	3	4	5	6	
Kjellstorp	3	N	1/32	1/32	Th. Kullberg	
				262	äng	
				263	"	
				264	åker	
				265	"	
				266	"	
				267	"	
				268	betesmark	
				269	"	
				270	"	
				271	åker	
				272	"	
				273	"	
				274	betesmark	
				274a	ägoväg	imp.
				275	åker	
				275a	högländ mark	imp.
				276	åker	
				277	äng	
				278	å	imp.
				279	äng	
					Summa	
Kjellstorp	3	O	9/160		Olof Persson kl. 9 protest	
				280	äng	
				281	å	imp.
				282	äng	imp.
				283	åker	
				284	betesmark	
				285	"	
				286	ägoväg	imp.
						överföres

Areal								Nuvarande värde			Blivande värde			Förbättringsvärde		
Åker		Äng och Odlingsmark		Annan duglig mark		Impediment och högl. mark		pr har	pr ägofigur		pr har	pr ägofigur		pr har	pr ägofigur	
Har	ar	Har	ar	Har	ar	Har	ar	Kr.	Kr.	öre	Kr.	Kr.	öre	Kr.	Kr.	öre
7		8		9		10		11	12		13	14		15	16	
			88.0					160	140	80	1600	1408	–	1440	1267	20
			08.0					160	12	80	1600	128	–	1440	115	20
	30.0							560	168	–	1400	420	–	840	252	–
	15.0							560	84	–	1400	210	–	840	126	–
	19.0							560	106	40	1400	266	–	840	159	60
	58.0							700	406	–	1400	812	–	700	406	–
			02.0					150	3	–	300	6	–	150	3	–
			08.0					150	12	–	300	24	–	150	12	–
			48.0					210	100	80	300	144	–	90	43	20
	64.0							700	448	–	1400	896	–	700	448	–
	77.0							700	539	–	1400	1078	–	700	539	–
	45.0							560	252	–	1400	630	–	840	378	–
			05.0					210	10	50	300	15	–	90	4	50
							02.0									
	24.0							600	144	–	1000	240	–	400	96	–
							01.0									
	45.0							600	270	–	1000	450	–	400	180	–
			19.0					160	30	40	1600	304	–	1440	273	60
							10.5									
			03.0					160	4	80	1600	48	–	1440	43	20
3	77.0	1	81.0				13.5		2732	50		7079	–		4346	50
			10.0					160	16	–	1600	160	–	1440	144	–
							07.0									
			19.0					160	30	40	1600	304	–	1440	273	60
	60.0							840	504	–	1400	840	–	560	336	–
			24.0					240	57	60	300	72	–	60	14	40
			07.0					240	16	80	300	21	–	60	4	20
							01.0									
	60.0		60.0				08.0		624	80		1397	–		772	20

Socken, by och hemman	Registernummer	Littera å kartan	Hemmanstal	Ägofigurens nummer	Delägares namn, hemvist m. m. samt ägobeskrivning.
1	2	3	4	5	6
					överfört
				287	betesmark
				288	väg imp.
				289	åker
				290	äng
				291	betesmark
				292	åker
				293	högländ mark imp.
				294	åker
				295	äng
				296	"
				297	"
				298	"
				299	"
				300	å imp
				301	äng
				302	åker
				303	"
				304	betesmark
				305	åker
				306	"
				307	"
				308	betesmark
				309	"
				310	åker
				311	äng
				312	åker
				313	högländ mark imp.
				314	åker
				315	betesmark
				316	"
					överföres.

Areal								Nuvarande värde			Blivande värde			Förbättringsvärde		
Åker		Äng och Odlingsmark		Annan duglig mark		Impediment och högl. mark		pr har	pr ägofigur		pr har	pr ägofigur		pr har	pr ägofigur	
Har	ar	Har	ar	Har	ar	Har	ar	Kr.	Kr.	öre	Kr.	Kr.	öre	Kr.	Kr.	öre
7		8		9		10		11	12		13	14		15	16	
	60.0		60.0				08.0		624	80		1397	–		772	20
			03.0					240	7	20	300	9	–	60	1	80
							06.0									
	03.0							600	18	–	1200	36	–	600	18	–
			19.0					300	57	–	1000	190	–	700	133	–
			11.0					300	33	–	600	66	–	300	33	–
	49.0							720	352	80	1200	588	–	480	235	20
							05.0									
	33.0							560	184	80	1400	462	–	840	277	20
			16.5					160	26	40	1600	264	–	1440	237	60
			13.0					160	20	80	1600	208	–	1440	187	20
			40.0					80	32	–	800	320	–	720	288	–
			08.0					160	12	80	1600	128	–	1440	115	20
			28.0					160	44	80	1600	448	–	1440	403	20
							16.0									
			14.0					160	22	40	1600	224	–	1440	201	60
	84.0							980	823	20	1400	1176	–	420	352	80
	17.0							600	102	–	1200	204	–	600	102	–
			16.0					210	33	60	300	48	–	90	14	40
	10.5							700	73	50	1400	147	–	700	73	50
	12.0							700	84	–	1400	168	–	700	84	–
	00.8							840	6	72	1400	11	20	560	4	48
			13.0					120	15	60	300	39	–	180	23	40
			19.0					120	22	80	300	57	–	180	34	20
	26.0							360	93	60	1200	312	–	840	218	40
			05.0					30	1	50	300	15	–	270	13	50
	03.5							240	8	40	1200	42	–	960	33	60
							07.0									
	03.0							240	7	20	1200	36	–	960	28	80
			17.0					150	25	50	300	51	–	150	25	50
			07.0					150	10	50	300	21	–	150	10	50
3	01.8	2	89.5				42.0		2744	92		6667	20		3922	28

Socken, by och hemman	Registernummer	Littera å kartan	Hemmanstal	Ägofigurens nummer	Delägares namn, hemvist m. m. samt ägobeskrivning.
1	2	3	4	5	6
					överfört.
				317	betesmark
				318	"
				319	åker
				320	"
				321	"
				322	äng
				323	å imp
				324	äng
					Summa
Kjellstorp	3	P	avsönd		Klara Karlsson
				325	äng
				326	å imp
				327	äng
				328	"
				329	åker
				330	betesmark
				331	åker
				332	"
				333	väg imp.
				334	åker
				335	äng
				336	å imp.
					Summa
Kjellstorp	2	Q	1/8		Olof Månsson
				337	äng
				338	å imp.
				339	äng
				340	betesmark
					överföres

Areal								Nuvarande värde			Blivande värde			Förbättringsvärde		
Åker		Ang och Odlingsmark		Annan duglig mark		Impediment och högl. mark		pr har	pr ägofigur		pr har	pr ägofigur		pr har	pr ägofigur	
Har	ar	Har	ar	Har	ar	Har	ar	Kr.	Kr.	öre	Kr.	Kr.	öre	Kr.	Kr.	öre
7		8		9		10		11	12		13	14		15	16	
3	01.8	2	89.5				42.0		2744	92		6667	20		3922	28
			28.0					180	50	40	300	84	–	120	33	60
			01.0					180	1	80	300	3	–	120	1	20
	65.0							840	546	–	1200	780	–	360	234	–
	55.0							840	462	–	1200	660	–	360	198	–
	29.0							420	121	80	600	174	–	180	52	20
			43.0					280	120	40	1400	602	–	1120	481	60
							08.4									
			06.0					160	9	60	1600	96	–	1440	86	40
4	50.8	3	67.5				50.4		4056	92		9066	20		5009	28
			03.5					160	5	60	1600	56	–	1440	50	40
							04.9									
			15.0					140	21	–	1400	210	–	1260	189	–
			05.0					150	7	50	300	15	–	150	7	50
	39.0							720	280	80	1200	468	–	480	187	20
			06.0					180	10	80	300	18	–	120	7	20
	09.0							600	54	–	1000	90	–	400	36	–
	13.5							600	81	–	1000	135	–	400	54	–
							04.5									
	17.0							720	122	40	1200	204	–	480	81	60
			12,5					30	3	75	300	37	50	270	33	75
							03.0									
	78.5		42.0				12.4		586	85		1233	50		646	65
			03.5					160	5	60	1600	56	–	1440	50	40
							05.5									
			02.5					160	4	–	1600	40	–	1440	36	–
			04.0					30	1	20	300	12	–	270	10	80
			10.0				05.5		10	80		108	–		97	20

Socken, by och hemman	Registernummer	Littera å kartan	Heminanstal	Ägofigurens nummer	Delägares namn, hemvist m. m. samt ägobeskrivning.
1	2	3	4	5	6
					överfört
				341	äng
				342	betesmark
				343	åker
				344	äng
				345	betesmark
				346	äng
				347	betesmark
				348	högländ mark impo.
				349	betesmark
				350	äng
				351	å impo.
				352	betesmark
				353	"
				354	högländ mark impo.
				355	betesmark
				356	äng
				357	betesmark
				358	bäck impo.
				359	betesmark
					Summa
Loshult	6	R	1/3		Prästgården
					arr. Karl Karlsson
				360	äng
				361	väg impo
					Summa
Loshult	6	S	1/3		Prästgården
					arr. Olof Persson bil. 9 protok
				362	tomt med hus
					överföres

Areal								Nuvarande värde			Blivande värde			Förbättringsvärde		
Åker		Äng och Odlingsmark		Annan duglig mark		Impediment och högl. mark		pr har	pr ägofigur		pr har	pr ägofigur		pr har	pr ägofigur	
Har	ar	Har	ar	Har	ar	Har	ar	Kr.	Kr.	öre	Kr.	Kr.	öre	Kr.	Kr.	öre
7		8		9		10		11	12		13	14		15	16	
			10.0				05.5		10	80		108	–		97	20
			12.0					160	19	20	1600	192	–	1440	172	80
			35.0					120	42	–	300	105	–	180	63	–
	45.0							500	225	–	1000	450	–	500	225	–
			43.0					280	120	40	1400	602	–	1120	481	60
			69.0					120	82	80	300	207	–	180	124	20
			09.0					980	88	20	1400	126	–	420	37	80
			13.0					210	27	30	300	39	–	90	11	70
							08.0									
			21.0					180	37	80	300	63	–	120	25	20
			19.0					400	76	–	1000	190	–	600	114	–
							07.0									
			07.5					180	13	50	300	22	50	120	9	–
			07.5					180	13	50	300	22	50	120	9	–
							16.0									
			11.0					180	19	80	300	33	–	120	13	20
			08.0					600	48	–	1000	80	–	400	32	–
			07.5					210	15	75	300	22	50	90	6	75
							00.5									
			03.0					210	6	30	300	9	–	90	2	70
	45.0	1.2	75.5				37.0		846	35		2271	50		1425	15
			22.0					320	70	40	1600	352	–	1280	281	60
							02.0									
			22.0				02.0		70	40		352	–		281	60
	10.0							1200	120	–	2000	200	–	800	80	–
	10.0								120	–		200	–		80	–

Socken, by- och hemman	Registernummer	Littera å kartan	Hemmanstal	Ägofigurens nummer	Delägares namn, hemvist m. m. samt ägobeskrivning.
1	2	3	4	5	6
					överfört.
				363	högländ mark impo.
				364	äng
					Summa
Loshult	6	I	1/3		Prästgården
				365	äng
				366	"
				367	"
				395	högländ mark impo
				396	betesmark
				397	"
				398	äng
				399	betesmark
				400	"
				401	äng
				401a	å impo.
				402	äng
				403	betesmark
				404	högländ mark impo
				405	betesmark
				406	högländ mark impo
				456	högländ mark impo.
				457	åker
				458	"
				459	"
				460	högländ mark impo
					Summa
Loshult	8	V	1/60		V. Lundholm past. bib. 14
				368	äng
					överföres

Areal								Nuvarande värde			Blivande värde			Förbättringsvärde		
Åker		Ång och Odlingsmark		Annan duglig mark		Impediment och högl. mark		pr har	pr ägofigur		pr har	pr ägofigur		pr har	pr ägofigur	
Har	ar	Har	ar	Har	ar	Har	ar	Kr.	Kr.	öre	Kr.	Kr.	öre	Kr.	Kr.	öre
7		8		9		10		11	12		13	14		15	16	
	10.0								120	–		200	–		80	–
							10.0									
			04.0					980	39	20	1400	56	–	420	16	80
	10.0		04.0				10.0		159	20		256	–		96	80
			40.0					980	392	–	1400	560	–	420	168	–
			19.0					420	79	80	600	114	–	180	34	20
			06.0					420	25	20	600	36	–	180	10	80
							03.0									
			05.0					320	16	–	1600	80	–	1280	64	–
			12.0					420	50	40	600	72	–	180	21	60
			45.0					320	144	–	1600	720	–	1280	576	–
			19.0					180	34	20	600	114	–	420	79	80
			08.0					240	19	20	800	64	–	560	44	80
			30.0					320	96	–	1600	480	–	1280	384	–
							13.0									
			18.0					320	57	60	1600	288	–	1280	230	40
			06.0					160	9	60	800	48	–	640	38	40
							15.0									
			03.2					160	5	12	800	25	60	640	20	48
							02.5									
							23.0									
	06.5							980	63	70	1400	91	–	420	27	30
	10.0							980	98	–	1400	140	–	420	42	–
	02.0							980	19	60	1400	28	–	420	8	40
							03.0									
	18.5	2	11.2				59.5		1110	42		2860	60		1750	18
			31.0					160	49	60	1600	496	–	1440	446	40
			31.0						49	60		496	–		446	40

Socken, by och hemman	Registernummer	Littera å kartan	Hemmanstal	Ägofigurens nummer	Delägares namn, hemvist m. m. samt ägobeskrivning.	
1	2	3	4	5	6	
					överfört	
				369	å	imp.
				370	äng	
				371	"	
				372	"	
				373	"	
				374	betesmark	
				374a	högländ mark	imp.
					Summa	
Loshult	7	V	3/32		Olof Åkesson	
				375	äng	
				376	"	
				377	"	
				377a	högländ mark	imp.
				377b	å	"
				378	äng	
				461	"	
				461a	å	imp.
				461b	"	"
				462	åker	
				463	högländ mark	imp.
				464	väg	"
				465	högländ mark	"
				466	åker	
				467	äng	
				468	"	
				469	"	
				470	"	
				471	"	
				472	å	imp.
				473	äng	
					överföres	

Areal								Nuvarande värde			Blivande värde			Förbättringsvärde		
Åker		Äng och Odlingsmark		Annan duglig mark		Impediment och högl. mark		pr har	pr ägofigur		pr har	pr ägofigur		pr har	pr ägofigur	
Har	ar	Har	ar	Har	ar	Har	ar	Kr.	Kr.	öre	Kr.	Kr.	öre	Kr.	Kr.	öre
7		8		9		10		11	12		13	14		15	16	
			31.0						49	60		496	–		446	40
							25.0									
			55.0					320	176	–	1000	880	–	1280	704	–
			30.0					360	108	–	600	180	–	240	72	–
			68.5					320	219	20	1600	1096	–	1280	876	80
			70.0					160	112	–	1600	1120	–	1440	1008	
			06.0					300	18	–	600	36	–	300	18	–
							20.0									
		2	60.5				45.0		682	80		3808	–		3125	20
			01.0					240	2	40	600	6	–	360	3	60
			66.0					640	422	40	1600	1056	–	960	633	60
			52.0					640	332	80	1600	832	–	960	499	20
							04.0									
							05.0									
			11.0					320	35	20	1600	176	–	1280	140	80
			91.0					480	436	80	1600	1456	–	1120	1019	20
							01.0									
							01.5									
	22.5							600	135	–	1200	270	–	600	135	–
							15.0									
							08.0									
							20.0									
	14.0							1120	156	80	1400	196	–	280	39	20
			03.5					320	11	20	1600	56	–	1280	44	80
			04.0					320	12	80	1600	64	–	1280	51	20
			06.5					480	31	20	1600	104	–	1120	72	80
			06.0					480	28	80	1600	96	–	1120	67	20
			06.5					640	41	60	1600	104	–	960	62	40
							02.5									
			12.0					800	96	–	1600	192	–	800	96	–
	36.5	2	59.5				57.0		1743	–		4608	–		2865	–

Socken, by och hemman	Registernummer	Littera å kartan	Hemmanstal	Ägofigurens nummer	Delägares namn, hemvist m. m. samt ägobeskrivning.
1	2	3	4	5	6
					överfört
				474	grav impo.
				475	äng
				475a	betesmark
				476	åker
				477	"
				478	"
				479	"
				480	"
					Summa
Loshult	3	X	1/4		Prästgården
				379	betesmark
				380	"
				381	äng
				382	"
				383	å impo
				384	äng
				385	betesmark
				386	"
				387	"
				388	"
				389	"
				390	äng
				391	betesmark
				392	högländ mark impo
				393	äng
				394	å impo
					Summa
Loshult	1	Y	1/6		Sven Olsson
					arr: Elias Svensson

Areal								Nuvarande värde			Blivande värde			Förbättringsvärde		
Åker		Äng och Odlingsmark		Annan duglig mark		Impediment och högl. mark		pr har	pr ägofigur		pr har	pr ägofigur		pr har	pr ägofigur	
Har	ar	Har	ar	Har	ar	Har	ar	Kr.	Kr.	öre	Kr.	Kr.	öre	Kr.	Kr.	öre
7		8		9		10		11	12		13	14		15	16	
	36,5	2	59.5				57.0		1743	–		4608	–		2865	
							01.0									
			02.5					800	20	–	1600	40	–	800	20	–
			07,0					150	10	50	300	21	–	150	10	50
	08.0							700	56	–	1400	112	–	700	56	–
	16.0							700	112	–	1400	224	–	700	112	–
	15.0							700	105	–	1400	210	–	700	105	–
	32,5							700	227	50	1400	455	–	700	227	50
	03.5							840	29	40	1400	49	–	560	19	60
1	11.5	2	69.0				58.0		2303	40		5719	–		3415	60
			12.0					90	10	80	300	36	–	210	25	20
			14.0					90	12	60	300	42	–	210	29	40
			37.0					320	118	40	1600	592	–	1280	473	60
			22.0					160	35	20	1600	352	–	1440	316	80
							16.8									
			33.0					160	52	80	1600	528	–	1440	475	20
			07.0					90	63	–	300	210	–	210	147	–
			11.0					240	26	40	600	66	–	360	39	60
			17.0					420	71	40	600	102	–	180	30	60
			24.0					360	86	40	600	144	–	240	57	60
			07.0					180	12	60	600	42	–	420	29	40
			09.0					320	28	80	1600	144	–	1280	115	20
			05.0					300	15	–	600	30	–	300	15	–
							58.0									
			05.0					800	40	–	1600	80	–	800	40	–
							07.5									
		2	03.0				82.3		573	40		2368	–		1794	60

Socken, by och hemman	Registernummer	Littera å kartan	Hemmanstal	Ägofigurens nummer	Delägares namn, hemvist m. m. samt ägobeskrivning.	
1	2	3	4	5	6	
				407	högländ mark	impo
				408	äng	
				409	"	
				410	å	impo
				411	äng	
				412	"	
				413	betesmark	
					Summa	
Loshult	1	Z	1/6		Sven Olsson	
				414	betesmark	
				415	äng	
				416	betesmark	
				417	"	
				417a	"	
				418	äng	
				419	å	impo
				420	väg	"
				420a	"	"
				507	åker	
				508	"	
				509	"	
				510	"	
				511	äng	
				511a	å	impo
				512	åker	
				513	"	
				514	"	
				515	"	
				516	"	
				517	äng	
						överföres

Areal								Nuvarande värde			Blivande värde			Förbättringsvärde		
Åker		Äng och Odlingsmark		Annan duglig mark		Impediment och högl. mark		pr har	pr ägofigur		pr har	pr ägofigur		pr har	pr ägofigur	
Har	ar	Har	ar	Har	ar	Har	ar	Kr.	Kr.	öre	Kr.	Kr.	öre	Kr.	Kr.	öre
7		8		9		10		11	12		13	14		15	16	
							01.0									
			08.0					320	25	60	1600	128	–	1280	102	40
			02.0					320	6	40	1600	32	–	1280	25	60
							05.6									
			04.0					320	12	80	1600	64	–	1280	51	20
			43.0					320	137	60	1600	688	–	1280	550	40
			08.0					180	12	60	600	42	–	420	29	40
			65.0				06.6		195	–		954	–		759	–
			06.0					300	18	–	600	36	–	300	18	–
			41.0					640	262	40	1600	656	–	960	393	60
			02,0					240	4	80	600	12	–	360	7	20
			02.5					240	6	–	600	15	–	360	9	–
			01.0					240	2	40	600	6	–	360	3	60
			38.0					320	121	60	1600	608	–	1280	486	40
							07.0									
							01,2									
							02,0									
	25,0							640	160	–	1600	400	–	960	240	–
	03.0							640	19	20	1600	48	–	960	28	80
	03.0							640	19	20	1600	48	–	960	28	80
	08.0							640	51	20	1600	128	–	960	76	80
			27.0					160	43	20	1600	432	–	1440	388	80
							0.54									
	13.5							640	86	40	1600	216	–	960	129	60
	12.0							640	76	80	1600	192	–	960	115	20
	14.0							640	89	60	1600	224	–	960	134	40
	11.0							960	105	60	1600	176	–	640	70	40
	09,0							960	86	40	1600	144	–	640	57	60
			03.0					800	24	–	1600	48	–	800	24	–
	98.5	1	20.5				15.6		1176	80		3389	–		2212	20

Socken, by och hemman	Registernummer	Littera å kartan	Hemmanstal	Ägofigurens nummer	Delägares namn, hemvist m. m. samt ägobeskrivning.
1	2	3	4	5	6
					överfört
				518	äng
				519	åker
				520	"
				521	äng
				522	"
				523	åker
					Summa
Loshult	1	Å	1/6		Kommungården
				421	äng
				422	betesmark
				423	äng
				424	"
				425	"
				426	"
				427	betesmark
				428	åker
				429	"
				430	äng
				431	å imp.
				489	äng
				490	"
				491	"
				492	"
				493	"
				494	"
				495	"
				496	åker
				497	"
				498	äng
					överföres

Areal								Nuvarande värde			Blivande värde			Förbättringsvärde		
Åker		Äng och Odlingsmark		Annan duglig mark		Impediment och högl. mark		pr har	pr ägofigur		pr har	pr ägofigur		pr har	pr ägofigur	
Har	ar	Har	ar	Har	ar	Har	ar	Kr.	Kr.	öre	Kr.	Kr.	öre	Kr.	Kr.	öre
7		8		9		10		11	12		13	14		15	16	
	98.5	1	20.5				15.6		1·176	80		3·389	–		2·212	20
			03.5					640	22	40	1600	56	–	960	33	60
	12.0							960	115	20	1600	192	–	640	76	80
	11.0							960	105	60	1600	176	–	640	70	40
			10.0					640	64	–	1600	160	–	960	96	–
			06.0					320	19	20	1600	96	–	1280	76	80
	19.0							960	182	40	1600	304	–	640	121	60
1	40.5	1	40.0				15.6		1·685	60		4·373	–		2·687	40
			41.0					640	262	40	1600	656	–	960	393	60
			44.0					320	140	80	800	352	–	480	211	20
			67.0					640	428	80	1600	1·072	–	960	643	20
			60.0					160	96	–	1600	960	–	1440	864	–
			38.0					320	121	60	1600	608	–	1280	486	40
			94.0					640	601	60	1600	1·504	–	960	902	40
			71.0					640	454	40	800	568	–	160	113	60
	18.0							1120	201	60	1400	252	–	280	50	40
	17.0							1120	190	40	1400	238	–	280	47	60
			20.0					320	64	–	1600	320	–	1280	256	–
							15.0									
			23.0					160	36	80	1600	368	–	1440	331	20
			03.0					280	8	40	1400	42	–	1120	33	60
			02.0					280	5	60	1400	28	–	1120	22	40
			03.0					280	8	40	1400	42	–	1120	33	60
			06.0					420	25	20	1400	84	–	980	58	80
			10.0					420	42	–	1400	140	–	980	98	–
			06.0					420	25	20	1400	84	–	980	58	80
	11.0							560	61	60	1400	154	–	840	92	40
	08.0							560	44	80	1400	112	–	840	67	20
			43.0					160	68	80	1600	688	–	1440	619	20
	54.0	5	31.0				15.0		2·888	40		8·272	–		5·383	60

Socken, by och hemman	Registernummer	Littera å kartan	Hemmanstal	Ägofigurens nummer	Delägares namn, hemvist m. m. samt ägobeskrivning.
1	2	3	4	5	6
					överfört
				499	äng
				500	å imp.
				501	äng
				502	"
				503	åker
				504	äng
				505	åker
				506	väg imp.
					Summa
Loshult.	2	Ä	33/256		J. Andersson.
				432	åker
				433	äng
				434	betesmark
				435	högländ mark imp.
				436	betesmark
				437	äng
				438	å imp.
				439	äng
				440	"
				441	åker
					Summa.
Loshult.	2	Ö	lägenhet		Ang. Österlund.
				442	åker
					Summa.
Loshult	2	A²	2/256		Thilda Johansson.
				443	mosse
				444	äng
					överföres

Areal								Nuvarande värde			Blivande värde			Förbättringsvärde		
Åker		Ång och Odlingsmark		Annan duglig mark		Impediment och högl. mark		pr har	pr ägofigur		pr har	pr ägofigur		pr har	pr ägofigur	
Har	ar	Har	ar	Har	ar	Har	ar	Kr.	Kr.	öre	Kr.	Kr.	öre	Kr.	Kr.	öre
7		8		9		10		11	12		13	14		15	16	
	54.0	5	31.0				15.0		2.888	40		8.272	-		5.383	60
			01.0					140	1	40	1400	14	-	1260	12	60
							06.5									
			02.5					140	3	50	1400	35	-	1260	31	50
			01.0					140	1	40	1400	14	-	1260	12	60
	11.0							420	46	20	1400	154	-	980	107	80
			07.5					420	31	50	1400	105	-	980	73	50
	04.0							560	22	40	1400	56	-	840	33	60
							06.0									
	69.0	5	43.0				27.5		2.994	80		8.650	-		5.655	20
	12.5							840	105	-	1400	175	-	560	70	-
			23.5					480	112	80	1600	376	-	1120	263	20
			24.0					700	168	-	1400	336	-	700	168	-
							11.0									
			33.5					700	234	50	1400	469	-	700	234	50
			21.0					800	168	-	1600	336	-	800	168	-
							09.0									
			41.0					480	196	80	1600	656	-	1120	459	20
			48.0					300	144	-	1000	480	-	700	336	-
	27.0							980	264	60	1400	378	-	420	113	40
	39.5	1	91.0				20.0		1.393	70		3.206	-		1.812	30
	24.0							980	235	20	1400	336	-	420	100	80
	24.0								235	20		336	-		100	80
			75.0					420	315	-	600	450	-	180	135	-
			28.0					160	44	80	1600	448	-	1440	403	20
		1	03.0						359	80		898	-		538	20

Socken, by och hemman	Registernummer	Littera å kartan	Hemmanstal	Ägofigurens nummer	Delägares namn, hemvist m. m. samt ägobeskrivning.
1	2	3	4	5	6
					ovufört
				445	äng
				446	å imp.
				447	mosse
				448	äng
				449	åker
				450	"
				451	"
				452	"
				453	"
				454	"
				455	högländ mark imp.
					Summa.
Loshult	7	B²	23/256		Rudolf Sjöbeck
				481	äng
				482	å imp.
				483	äng
				484	betesmark
				485	åker
				486	äng
				487	å imp.
				488	äng
					Summa.
Loshult	4	C²	3/64		B. W. Nilsson.
				524	åker
				525	"
				526	"
				527	"
				528	"
				528a	gräv
					ovufört

Areal								Nuvarande värde			Blivande värde			Förbättringsvärde		
Åker		Äng och Odlingsmark		Annan duglig mark		Impediment och högl. mark		pr har	pr ägofigur		pr har	pr ägofigur		pr har	pr ägofigur	
Har	ar	Har	ar	Har	ar	Har	ar	Kr.	Kr.	öre	Kr.	Kr.	öre	Kr.	Kr.	öre
7		8		9		10		11	12		13	14		15	16	
		1	03.0						359	80		898	-		538	20
			46.0					160	73	60	1600	736	-	1440	662	40
							05.4									
		1	09.0					420	457	80	600	654	-	180	196	20
			10.0					480	48	-	1600	160	-	1120	112	-
	20.0							980	196	-	1400	280	-	420	84	-
	22.5							980	220	50	1400	315	-	420	94	50
	19.5							980	191	10	1400	273	-	420	81	90
	18.0							980	176	40	1400	252	-	420	75	60
	13.0							980	127	40	1400	182	-	420	54	60
	08.0							840	67	20	1400	112	-	560	44	80
							62.0									
1	01.0	2	68.0				67.4		1.917	80		3.862	-		1.944	20
			03.0					160	4	80	1600	48	-	1440	43	20
							07.0									
			22.0					320	70	40	1600	352	-	1280	281	60
			08.0					360	28	80	1200	96	-	840	67	20
	06.0							480	28	80	1200	72	-	720	43	20
			55.0					640	352	-	1600	880	-	960	528	-
							04.0									
			01.5					420	6	30	1400	21	-	980	14	70
	06.0		89.5				11.0		491	10		1.469	-		977	90
	21.0							800	168	-	1600	336	-	800	168	-
	18.0							800	144	-	1600	288	-	800	144	-
	32.0							640	204	80	1600	512	-	960	307	20
	13.5							320	43	20	1600	216	-	1280	172	80
	26.0							320	83	20	1600	416	-	1280	332	80
							01.0									
1	10.5						01.0		643	20		1.768	-		1.124	80

Socken, by och hemman	Registernummer	Littera å kartan	Hemmanstal	Ägofigurens nummer	Delägares namn, hemvist m. m. samt ägobeskrivning.
1	2	3	4	5	6
					överfört
				529	åker
				530	"
				531	"
				532	äng
				533	"
				534	å imp.
				535	äng
				536	högländ mark imp.
					Summa.
Loshult	4	D²	13/512		Sven Mattsson
				537	åker
				538	"
				539	"
				540	"
				541	"
				542	"
				542a	äng
				543	högländ mark imp.
				544	åker
				545	"
				546	"
				547	"
				548	"
				549	"
				550	"
				551	"
				552	"
				553	"
				554	"
				555	"
				556	"
				557	"
				558	"
				559	"
				560	betesmark
				561	högländ mark imp.
				562	åker
					överföres

Areal								Nuvarande värde			Blivande värde			Förbättringsvärde		
Åker		Äng och Odlingsmark		Annan duglig mark		Impediment och högl. mark		pr har	pr ägofigur		pr har	pr ägofigur		pr har	pr ägofigur	
Har	ar	Har	ar	Har	ar	Har	ar	Kr.	Kr.	öre	Kr.	Kr.	öre	Kr.	Kr.	öre
7		8		9		10		11	12		13	14		15	16	
1	10.5						01.0		643	20		1.768	-		1.124	80
	24.0							320	76	80	1600	384	-	1280	307	20
	25.0							320	80	-	1600	400	-	1280	320	-
	22.0							160	35	20	1600	352	-	1440	316	80
			18.5					160	29	60	1600	296	-	1440	266	40
			40.0					160	64	-	1600	640	-	1440	576	-
							05.6									
			22.0					640	140	80	1600	352	-	960	211	20
							05.5									
1	81.5		80.5				12.1		1.069	60		4.192	-		3.122	40
	03.5							1120	39	20	1400	49	-	280	9	80
	07.0							1120	78	40	1400	98	-	280	19	60
	09.0							1120	100	80	1400	126	-	280	25	20
	11.0							840	92	40	1400	154	-	560	61	60
	15.0							840	126	-	1400	210	-	560	84	-
	05.0							840	42	-	1400	70	-	560	28	-
			04.5					700	31	50	1400	63	-	700	31	50
							06.0									
	03.0							700	21	-	1400	42	-	700	21	-
	03.0							700	21	-	1400	42	-	700	21	-
	07.0							700	49	-	1400	98	-	700	49	-
	07.5							700	52	50	1400	105	-	700	52	50
	10.0							700	70	-	1400	140	-	700	70	-
	09.0							700	63	-	1400	126	-	700	63	-
	18.0							700	126	-	1400	252	-	700	126	-
	19.0							700	133	-	1400	266	-	700	133	-
	18.0							700	126	-	1400	252	-	700	126	-
	03.0							700	21	-	1400	42	-	700	21	-
	09.0							700	63	-	1400	126	-	700	63	-
	05.0							700	35	-	1400	70	-	700	35	-
	06.5							700	45	50	1400	91	-	700	45	50
	07.0							700	49	-	1400	98	-	700	49	-
	06.0							560	33	60	1400	84	-	840	50	40
	16.0							560	89	60	1400	224	-	840	134	40
			14.0					120	16	80	300	42	-	180	25	20
							09.0									
	06.0							560	33	60	1400	84	-	840	50	40
2	03.5		18.5				15.0		1.558	90		2.954	-		1.395	10

Socken, by och hemman	Registernummer	Littera å kartan	Hemmanstal	Ägofigurens nummer	Delägares namn, hemvist m. m. samt ägobeskrivning.
1	2	3	4	5	6
					överfört
				563	åker
				564	högländ mark imp.
				565	väg "
				566	högländ mark "
				567	åker
				568	"
				569	"
				570	högländ mark imp.
				571	" " "
				572	äng
				573	åker
				574	äng
				575	betesmark
				576	äng
				576a	å imp.
					Summa.
Hoshult.	8	E²	2/5		Per Andersson.
				577	mosse
				578	"
				579	"
				580	"
				581	"
				582	"
				583	"
				584	"
				585	"
				586	backe imp.
				587	mosse
				588	"
					överföres.

Areal								Nuvarande värde			Blivande värde			Förbättringsvärde		
Åker		Äng och Odlingsmark		Annan duglig mark		Impediment och högl. mark		pr har	pr ägofigur		pr har	pr ägofigur		pr har	pr ägofigur	
Har	ar	Har	ar	Har	ar	Har	ar	Kr.	Kr.	öre	Kr.	Kr.	öre	Kr.	Kr.	öre
7		8		9		10		11	12		13	14		15	16	
2	02.5		18.5				15.0		1.558	90		2.954	-		1.395	10
	02.0							700	14	-	1400	28	-	700	14	-
							19.0									
							15.0									
							01.0									
	09.0							600	54	-	1200	108	-	600	54	-
	10.0							600	60	-	1200	120	-	600	60	-
	23.0							720	165	60	1200	276	-	480	110	40
							02.5									
							71.0									
			09.0					480	43	20	1200	108	-	720	64	80
	01.5							480	7	20	1200	18	-	720	10	80
			19.0					480	91	20	1200	228	-	720	136	80
			12.0					150	18	-	300	36	-	150	18	-
			20.0					480	96	-	1200	240	-	720	144	-
2	49.0		78.5				127.1		2.108	10		4.116	-		2.007	90
		1	95.0					360	702	-	400	780	-	40	78	-
			21.0					360	75	60	400	84	-	40	8	40
			06.0					360	21	60	400	24	-	40	2	40
			06.0					360	21	60	400	24	-	40	2	40
			05.0					360	18	-	400	20	-	40	2	-
			05.0					360	18	-	400	20	-	40	2	-
			08.0					360	28	80	400	32	-	40	3	20
			48.0					360	172	80	400	192	-	40	19	20
			87.0					360	313	20	400	348	-	40	34	80
							08.0									
		1	02.0					360	367	20	400	408	-	40	40	80
		1	10.0					360	396	-	400	440	-	40	44	-
		5	93.0				08.0		2.134	80		2.372	-		237	20

Socken, by och hemman	Registernummer	Littera å kartan	Hemmanstal	Ägofigurens nummer	Delägares namn, hemvist m. m. samt ägobeskrivning.
1	2	3	4	5	6
					överfört
				589	betesmark
				589a	äng
				590	"
				591	"
				592	åker
				592a	å imp.
				593	åker
				594	"
				595	"
					Summa
Stenbrohults ~~[illegible]~~					
Slätthult		F²	1/48		Anders Nordgren.
				596	äng
				597	"
				598	"
				599	"
				600	å imp.
				601	åker
				602	betesmark
				603	åker
				604	väg imp.
				605	" "
				606	åker
				607	mosse
				608	"
				609	torut
				610	väg imp.
				611	åker
					Summa

Areal								Nuvarande värde			Blivande värde			Förbättringsvärde		
Åker		Äng och Odlingsmark		Annan duglig mark		Impediment och högl. mark		pr har	pr ägofigur		pr har	pr ägofigur		pr har	pr ägofigur	
Har	ar	Har	ar	Har	ar	Har	ar	Kr.	Kr.	öre	Kr.	Kr.	öre	Kr.	Kr.	öre
7		8		9		10		11	12		13	14		15	16	
		5	93.0				08.0		2.134	80		2.372	-		237	20
			01.0					500	5	-	1000	10	-	500	5	-
			08.0					700	56	-	1000	80	-	300	24	-
			04.0					500	20	-	1000	40	-	500	20	-
			79.0					500	395	-	1000	790	-	500	395	-
	48.0							960	460	80	1600	768	-	640	307	20
							11.2									
	35.0							960	336	-	1600	560	-	640	224	-
	68.0							1120	761	60	1600	1088	-	480	326	40
	05.5							1120	61	60	1600	88	-	480	26	40
1	56.5	6	85.0				19.2		4.230	80		5.796	-		1.565	20
			38.0					600	228	-	1000	380	-	400	152	-
			88.0					720	633	60	1200	1056	-	480	422	40
			73.0					600	438	-	1200	876	-	600	438	-
			42.0					480	201	60	1200	504	-	720	302	40
							11.2									
	07.0							800	56	-	1000	70	-	200	14	-
			01.0					280	2	80	400	4	-	120	1	20
	33.0							700	231	-	1000	330	-	300	99	-
							04.0									
							09.0									
	10.0							980	98	-	1400	140	-	420	42	-
			05.0					320	16	-	400	20	-	80	4	-
			05.0					320	16	-	400	20	-	80	4	-
	01.0							980	9	80	1400	14	-	420	4	20
							01.0									
	16.0							980	156	80	1400	224	-	420	67	20
	67.0	2	52.0				25.2		2.087	60		3.638	-		1.550	40

Socken, by och hemman	Registernummer	Littera å kartan	Hemmanstal	Ägofigurens nummer	Delägares namn, hemvist m. m. samt ägobeskrivning.	
1	2	3	4	5	6	
Stäthult		G^2	1/16		Mattis Olsson.	
				612	äng	
				613	brunt	
				614	åker	
				615	"	
				616	högland mark	imp.
				617	" "	"
				618	åker	
				619	äng	
				620	å	imp.
				621	äng	
				622	"	
				623	åker	
				624	betesmark	
				625	"	
				626	åker	
				627	högland mark	imp.
				628	åker	
				629	"	
				630	högland mark	imp.
				631	åker	
				632	äng	
				633	åker	
				634	"	
				635	högland mark	imp.
				636	åker	
				637	väg	imp.
				638	åker	
				639	väg	imp.
				640	äng	
				641	åker	

Överföres.

Areal								Nuvarande värde			Blivande värde			Förbättringsvärde		
Åker		Äng och Odlingsmark		Annan duglig mark		Impediment och högl. mark		pr har	pr ägofigur		pr har	pr ägofigur		pr har	pr ägofigur	
Har	ar	Har	ar	Har	ar	Har	ar	Kr.	Kr.	öre	Kr.	Kr.	öre	Kr.	Kr.	öre
7		8		9		10		11	12		13	14		15	16	
			08.0					840	67	20	1200	96	-	360	28	80
	02.0							980	19	60	1400	28	-	420	8	40
	01.5							980	14	70	1400	21	-	420	6	30
	10.0							980	98	-	1400	140	-	420	42	-
							06.0									
							34.0									
	31.0							980	303	80	1400	434	-	420	130	20
			23.0					360	82	80	1200	276	-	840	193	20
							04.8									
			77.0					480	369	60	1600	1.232	-	1120	862	40
			23.0					480	110	40	1600	368	-	1120	257	60
	05.5							360	19	80	1200	66	-	840	46	20
			01.0					120	1	20	400	4	-	280	2	80
			19.0					200	38	-	400	76	-	200	38	-
	25.0							980	245	-	1400	350	-	420	105	-
							14.0									
	14.0							840	117	60	1400	196	-	560	78	40
	10.0							840	84	-	1200	120	-	360	36	-
							16.0									
	20.0							840	168	-	1200	240	-	360	72	-
			09.0					420	37	80	1400	126	-	980	88	20
	46.0							1120	515	20	1400	644	-	280	128	80
	18.0							980	176	40	1400	252	-	420	75	60
							23.0									
	24.0							840	201	60	1400	336	-	560	134	40
							02.0									
	11.0							840	92	40	1400	154	-	560	61	60
							06.8									
			02.0					840	16	80	1400	28	-	560	11	20
	09.0							840	75	60	1400	126	-	560	50	40
2	27.0	1	62.0			1	06.6		2.855	50		5.313	-		2.457	50

Socken, by och hemman	Registernummer	Littera å kartan	Hemmanstal	Ägofigurens nummer	Delägares namn, hemvist m. m. samt ägobeskrivning.
1	2	3	4	5	6
					vidfört
				642	åker
				643	betesmark
				644	äng
				645	åker
				646	"
				647	äng
				648	åker
				649	"
				650	"
				651	"
				652	betesmark
				653	äng
				654	"
				655	åker
				656	"
				657	"
				658	"
				659	"
				660	"
				661	"
				662	"
				663	betesmark
				664	äng
				665	å imp.
				666	väg
				667	betesmark
				668	"
				669	äng
				670	betesmark
				671	väg imp.
					vidfört

Areal								Nuvarande värde			Blivande värde			Förbättringsvärde		
Åker		Äng och Odlingsmark		Annan duglig mark		Impediment och högl. mark		pr har	pr ägofigur		pr har	pr ägofigur		pr har	pr ägofigur	
Har	ar	Har	ar	Har	ar	Har	ar	Kr.	Kr.	öre	Kr.	Kr.	öre	Kr.	Kr.	öre
7		8		9		10		11	12		13	14		15	16	
2	27.0	1	62.0			1	06.6		2.855	50		5.313	-		2.457	50
	13.0							560	72	80	1400	182	-	840	109	20
			05.0					120	6	-	300	15	-	180	9	-
			03.0					700	21	-	1400	42	-	700	21	-
	16.0							700	112	-	1400	224	-	700	112	-
	08.0							840	67	20	1200	96	-	360	28	80
			04.0					240	9	60	300	12	-	60	2	40
	04.0							960	38	40	1200	48	-	240	9	60
	03.0							960	28	80	1200	36	-	240	7	20
	07.5							960	72	-	1200	90	-	240	18	-
	05.0							960	48	-	1200	60	-	240	12	-
			05.0					240	12	-	300	15	-	60	3	-
			06.0					240	14	40	300	18	-	60	3	60
			03.0					150	4	50	300	9	-	150	4	50
	11.5							420	48	30	1400	161	-	980	112	70
	10.0							560	56	-	1400	140	-	840	84	-
	13.0							800	104	-	1600	208	-	800	104	-
	06.0							800	48	-	1600	96	-	800	48	-
	10.0							800	80	-	1600	160	-	800	80	-
	05.0							800	40	-	1600	80	-	800	40	-
	03.0							800	24	-	1600	48	-	800	24	-
	02.0							800	16	-	1600	32	-	800	16	-
			21.0					90	18	90	300	63	-	210	44	10
			30.0					480	144	-	1600	480	-	1120	336	-
							08.4									
							02.0									
			04.5					180	8	10	300	13	50	120	5	40
			12.0					180	21	60	300	36	-	120	14	40
			44.0					60	26	40	600	264	-	540	237	60
			25.0					180	45	-	300	75	-	120	30	-
							01.0									
3	44.0	3	24.5			1	18.0		4.042	50		8.016	50		3.974	-

Socken, by och hemman	Registernummer	Littera å kartan	Hemmanstal	Ägofigurens nummer	Delägares namn, hemvist m. m. samt ägobeskrivning.
1	2	3	4	5	6
					överfört
				672	äng
				673	bäck imp.
				674	betesmark
				675	högländ mark imp.
				676	mosse
					Summa
		H^2			Kristianstad-Ehnhults järnväg
				684	järnvägsbank imp.
				684a	" "
				685	äng
					Summa
Slätthult		I^2	1/16		Johan Persson
				677	åker
				677a	å imp.
				678	äng
				679	"
				680	mosse
				681	"
				682	högländ mark imp.
				683	mosse
				686	äng
				687	betesmark
				688	högländ mark imp.
				689	betesmark
				690	äng
				691	betesmark
				692	"
				693	"
				694	äng
					överföres

Areal								Nuvarande värde			Blivande värde			Förbättringsvärde		
Åker		Äng och Odlingsmark		Annan duglig mark		Impediment och högl. mark		pr har	pr ägofigur		pr har	pr ägofigur		pr har	pr ägofigur	
Har	ar	Har	ar	Har	ar	Har	ar	Kr.	Kr.	öre	Kr.	Kr.	öre	Kr.	Kr.	öre
7		8		9		10		11	12		13	14		15	16	
3	44.0	3	24.5			1	18.0		4042	50		8016	50		3974	–
			61.0					420	256	20	1400	854	–	980	597	80
							03.0									
			02.0					90	1	80	300	6	–	210	4	20
							11.0									
			84.0					240	201	60	400	336	–	160	134	40
3	44.0	4	71.5			1	32.0		4502	10		9212	50		4710	40
							46.8									
							02.0									
			07.5					280	21	–	1400	105	–	1120	84	–
			07.5				48.8		21	–		105	–		84	–
	75.0							1120	840	–	1600	1200	–	480	360	–
			19.0				03.6	420	79	80	600	114	–	180	34	20
			21.0					480	100	80	600	126	–	120	25	20
			61.0					320	195	20	400	244	–	80	48	80
			31.0					320	99	20	400	124	–	80	24	80
							03.0									
			08.0					320	25	60	400	32	–	80	6	40
			87.0					280	243	60	1400	1218	–	1120	974	40
			08.0					90	7	20	300	24	–	210	16	80
							06.0									
			04.0					240	9	60	300	12	–	60	2	40
			35.0					560	196	–	1400	490	–	840	294	–
			11.0					180	19	80	300	33	–	120	13	20
			12.0					180	21	60	300	36	–	120	14	40
			31.0					180	55	80	300	93	–	120	37	20
			50.0					840	42	–	1400	70	–	560	28	–
	75.0	3	78.0				12.6		1936	20		3816	–		1879	80

Socken, by och hemman	Registernummer	Littera å kartan	Hemmanstal	Ägofigurens nummer	Delägares namn, hemvist m. m. samt ägobeskrivning.
1	2	3	4	5	6
					överfört
				695	betesmark
				696	högländ mark imp.
				697	betesmark
				698	högländ mark imp.
				699	betesmark
				700	högländ mark imp.
				701	äng
				702	högländ mark imp.
				703	betesmark
				704	äng
				705	betesmark
				706	"
				707	äng
				708	betesmark
				709	högländ mark imp.
				710	betesmark
				711	högländ mark imp.
				712	betesmark
				713	äng
				714	bäck imp.
				715	betesmark
				716	"
				717	åker
				718	äng
				719	åker
				720	äng
				721	betesmark
				722	åker
				723	högländ mark imp.
				724	betesmark
					överföres

Areal								Nuvarande värde			Blivande värde			Förbättringsvärde		
Åker		Äng och Odlingsmark		Annan duglig mark		Impediment och högl. mark		pr har	pr ägofigur		pr har	pr ägofigur		pr har	pr ägofigur	
Har	ar	Har	ar	Har	ar	Har	ar	Kr.	Kr.	öre	Kr.	Kr.	öre	Kr.	Kr.	öre
7		8		9		10		11	12		13	14		15	16	
	75.0	3	78.0				12.6		1936	20		3816	–		1879	80
			07.0					240	16	80	300	21	–	60	4	20
							02.0									
			11.0					240	26	40	300	33	–	60	6	60
							04.0									
			11.0					240	26	40	300	33	–	60	6	60
							04.0									
		1	70.0					420	714	–	1400	2380	–	980	1666	–
							05.0									
			11.0					210	23	10	300	33	–	90	9	90
		1	20.0					140	168	–	1400	1680	–	1260	1512	–
			23.0					30	6	90	300	69	–	270	62	10
			08.0					150	12	–	300	24	–	150	12	–
			25.0					700	175	–	1400	350	–	700	175	–
			68.0					30	20	40	300	204	–	270	183	60
							13.0									
			26.0					30	7	80	300	78	–	270	70	20
							08.0									
			27.0					30	8	10	300	81	–	270	72	90
			91.0					140	127	40	1400	1274	–	1260	1146	60
							05.1									
			34.0					180	61	20	300	102	–	120	40	80
			17.0					120	20	40	300	51	–	180	30	60
	26.0							480	124	80	1200	312	–	720	187	20
			02.0					480	9	60	1200	24	–	720	14	40
	39.0							120	46	80	1200	468	–	1080	421	20
			10.0					120	12	–	1200	120	–	1080	108	–
			03.0					30	0	90	300	9	–	270	8	10
	10.0							120	12	–	1200	120	–	1080	108	–
							11.0									
			16.0					120	19	20	300	48	–	180	28	80
1	50.0	10	58.0				64.7		3575	40		11330	–		7754	60

Socken, by och hemman	Registernummer	Littera å kartan	Hemmanstal	Ägofigurens nummer	Delägares namn, hemvist m. m. samt ägobeskrivning.
1	2	3	4	5	6
					överfört
				725	betesmark
				726	äng
					Summa
Slätthult		H^2	1/4		Hjalmar Svensson
				727	betesmark
				728	mosse
				729	betesmark
				730	"
				731	"
				732	äng
				733	"
				734	"
				735	betesmark
				736	äng
					Summa
Wirestads socken					
Almås		L^2	1/4		Karl Pettersson
				737	äng
				738	betesmark
				739	"
				740	äng
				741	betesmark
				742	"
				743	"
				744	äng
				745	betesmark
				746	"
					Summa

Areal								Nuvarande värde			Blivande värde			Förbättringsvärde		
Åker		Äng och Odlingsmark		Annan duglig mark		Impediment och högl. mark		pr har	pr ägofigur		pr har	pr ägofigur		pr har	pr ägofigur	
Har	ar	Har	ar	Har	ar	Har	ar	Kr.	Kr.	öre	Kr.	Kr.	öre	Kr.	Kr.	öre
7		8		9		10		11	12		13	14		15	16	
1	50.0	10	58.0				64.7		3575	40		11330	–		7754	60
			03.0					120	3	60	300	9	–	180	5	40
			59.0					120	70	80	1200	708	–	1080	637	20
1	50.0	11	20.0				64.7		3649	80		12047	–		8397	20
			58.0					120	69	60	300	174	–	180	104	40
			83.0					240	199	20	400	332	–	160	132	80
			06.0					270	16	20	300	18	–	30	1	80
			20.0					120	24	–	300	60	–	180	36	–
			18.0					150	27	–	300	54	–	150	27	–
			15.0					120	18	–	1200	180	–	1080	162	–
			03.0					600	18	–	1200	36	–	600	18	–
			08.0					120	9	60	1200	96	–	1080	86	40
			28.0					30	8	40	300	84	–	270	75	60
			19.0					100	19	–	1000	190	–	900	171	–
		2	58.0						409	–		1224	–		815	–
			03.0					100	3	–	1000	30	–	900	27	–
			16.0					30	4	80	300	48	–	270	43	20
			15.0					30	4	50	300	45	–	270	40	50
			87.0					120	104	40	1200	1044	–	1080	939	60
			15.0					150	22	50	300	45	–	150	22	50
			15.0					150	22	50	300	45	–	150	22	50
			11.0					30	3	30	300	33	–	270	29	70
			35.0					120	42	–	1200	420	–	1080	378	–
			11.0					150	16	50	300	33	–	150	16	50
			08.0					150	12	–	300	24	–	150	12	–
		2	16.0						235	50		1767	–		1531	50

Socken, by och hemman	Registernummer	Littera å kartan	Hemmanstal	Ägofigurens nummer	Delägares namn, hemvist m. m. samt ägobeskrivning.
1	2	3	4	5	6
Almåsbengtstorp		M2	1/4		Carl Bengtsson
				747	äng
				748	betesmark
				749	högländ mark impo
				750	betesmark
				751	högländ mark impo
				752	betesmark
				753	äng
				754	betesmark
				755	bäck impo.
				756	betesmark
				757	"
				758	äng
				759	"
				760	"
				761	"
				762	betesmark
				763	"
				764	äng
				765	"
				766	"
				767	bäck impo
				768	betesmark
				769	äng
				770	betesmark
				771	äng
				772	betesmark
				773	"
				774	äng
				775	betesmark
				776	"

överföres

Areal								Nuvarande värde			Blivande värde			Förbättringsvärde		
Åker		Ang och Odlingsmark		Annan duglig mark		Impediment och — högl. mark		pr har	pr ägofigur		pr har	pr ägofigur		pr har	pr ägofigur	
Har	ar	Har	ar	Har	ar	Har	ar	Kr.	Kr.	öre	Kr.	Kr.	öre	Kr.	Kr.	öre
7		8		9		10		11	12		13	14		15	16	
			16.0					120	19	20	1200	192	–	1080	172	80
			14.0					150	21	–	300	42	–	150	21	–
							21.0									
			36.0					30	10	80	300	108	–	270	97	20
							14.0									
			38.0					150	57	–	300	114	–	150	57	–
			16.0					60	9	60	600	96	–	540	86	40
			08.0					150	12	–	300	24	–	150	12	–
							03.0									
			18.0					30	5	40	300	54	–	270	48	60
			80.0					180	144	–	300	240	–	120	96	–
			42.0					160	67	20	800	336	–	640	268	80
			04.0					150	6	–	300	12	–	150	6	–
			09.5					140	13	30	1400	133	–	1260	119	70
			59.0					140	82	60	1400	826	–	1260	743	40
			14.0					60	8	40	300	42	–	240	33	60
			21.0					210	44	10	300	63	–	90	18	90
			09.0					420	37	80	1400	126	–	980	88	20
			31.0					420	130	20	1400	434	–	980	303	80
			88.0					420	369	60	1400	1232	–	980	862	40
							05.8									
			18.0					150	27	–	300	54	–	150	27	–
			35.0					280	98	–	1400	490	–	1120	392	–
			01.0					150	1	50	300	3	–	150	1	50
			71.0					280	198	80	1400	994	–	1120	795	20
			39.0					270	105	30	300	117	–	30	11	70
			04.0					270	10	80	300	12	–	30	1	20
			46.0					280	128	80	1400	644	–	1120	515	20
			14.0					150	21	–	300	42	–	150	21	–
			18.0					240	43	20	300	54	–	60	10	80
		7	49.5				43.8		1672	60		6484	–		4811	40

Socken, by och hemman	Registernummer	Littera å kartan	Hemmanstal	Ägofigurens nummer	Delägares namn, hemvist m. m. samt ägobeskrivning.	
1	2	3	4	5	6	
					överfört	
				777	äng	
				778	betesmark	
				779	åker	
				780	"	
				781	väg	impo
				782	åker	
				783	"	
				784	bäck	impo
				785	betesmark	
				786	"	
				787	högländ mark	impo
				788	åker	
				789	betesmark	
				790	åker	
				791	äng	
				792	"	
				793	betesmark	
				794	äng	
				795	betesmark	
				796	bäck	impo
				797	äng	
				798	"	
				799	"	
				800	betesmark	
				801	äng	
				802	betesmark	
				803	högländ mark	impo
				804	äng	
				805	betesmark	
				806	äng	
					överföres	

Areal								Nuvarande värde			Blivande värde			Förbättringsvärde		
Åker		Äng och Odlingsmark		Annan duglig mark		Impediment och högl. mark		pr har	pr ägofigur		pr har	pr ägofigur		pr har	pr ägofigur	
Har	ar	Har	ar	Har	ar	Har	ar	Kr.	Kr.	öre	Kr.	Kr.	öre	Kr.	Kr.	öre
7		8		9		10		11	12		13	14		15	16	
		7	49.5				43.8		1672	60		6484	–		4811	40
			18.0					60	10	80	600	108	–	540	97	20
			07.0					180	12	60	300	21	–	120	8	40
	06.0							1120	67	20	1400	84	–	280	16	80
	26.0							1120	291	20	1400	364	–	280	72	80
							04.0									
	13.0							700	91	–	1400	182	–	700	91	–
	42.0							700	294	–	1400	588	–	700	294	–
							02.4									
			03.0					120	3	60	600	18	–	480	14	40
			19.0					360	68	40	600	114	–	240	45	60
							15.0									
	09.0							480	43	20	800	72	–	320	28	80
			27.0					300	81	–	600	162	–	300	81	–
	23.0							420	96	60	1400	322	–	980	225	40
			64.0					320	204	80	1600	1024	–	1280	819	20
			18.0					160	28	80	1600	288	–	1440	259	20
			36.0					150	54	–	300	108	–	150	54	–
			10.0					180	18	–	600	60	–	420	42	–
			12.0					30	3	60	300	36	–	270	32	40
							14.4									
			57.0					160	91	20	1600	912	–	1440	820	80
			34.0					160	54	40	1600	544	–	1440	489	60
			18.0					160	28	80	1600	288	–	1440	259	20
			94.0					150	141	–	300	282	–	150	141	–
			16.0					160	25	60	1600	256	–	1440	230	40
			29.0					90	26	10	300	87	–	210	60	90
							08.0									
			40.0					160	64	–	1600	640	–	1440	576	–
			54.0					90	48	60	300	162	–	210	113	40
			28.0					320	89	60	1600	448	–	1280	358	40
1	19.0	13	33.5				87.6		3610	70		13654	–		10.043	30

Socken, by och hemman	Registernummer	Littera å kartan	Hemmanstal	Ägofigurens nummer	Delägares namn, hemvist m. m. samt ägobeskrivning.
1	2	3	4	5	6
					överfört
				807	bäck imp
				808	högländ mark "
				809	betesmark
				810	"
				811	äng
				812	"
				813	betesmark
				814	äng
				815	bäck imp
				816	äng
				817	betesmark
				818	äng
				819	"
				820	"
					Summa

Sammandrag

Killeboda	4	A	avsönd.	Per Knutsson Gnubbarp
Stora Stockholt		B	5/48	J. O. Bomark
" "	1	C	13/320	O. Forsberg
		D		Statens Järnväg
Gnubbarp	2	E	avsönd.	Adolf Åström Malmö
"	2	Fa	avsönd.	Cecilia Magnusson
"	2	Fb	19/1200	Dsme
"	1	G	15/512	Robert Karlsson
"	2	H	1/30	Sven Persson
"	2	I	1/5	Per Knutsson
"	1	K	229/1024	Dsme
"	1	L	253/1024	J. Norén
Kjellstorp	3	M	1/32	Per Olsson
				överföres

Areal								Nuvarande värde			Blivande värde			Förbättringsvärde		
Åker		Äng och Odlingsmark		Annan duglig mark		Impediment och högl. mark		pr har	pr ägofigur		pr har	pr ägofigur		pr har	pr ägofigur	
Har	ar	Har	ar	Har	ar	Har	ar	Kr.	Kr.	öre	Kr.	Kr.	öre	Kr.	Kr.	öre
7		8		9		10		11	12		13	14		15	16	
1	19.0	13	33.5				87.6		3610	70		13654	–		10043	30
							02.5									
							02.0									
			32.0					150	48	–	300	96	–	150	48	–
			08.0					270	21	60	300	24	–	30	2	40
			13.0					900	117	–	1000	130	–	100	13	–
			03.0					700	21	–	1000	30	–	300	9	–
			03.5					240	8	40	300	10	50	60	2	10
			04.0					700	28	–	1000	40	–	300	12	–
							03.0									
			12.0					700	84	–	1000	120	–	300	36	–
			05.0					270	13	50	300	15	–	30	1	50
			01.0					700	7	–	1000	10	–	300	3	–
			01.0					700	7	–	1000	10	–	300	3	–
			04.0					700	28	–	1000	40	–	300	12	–
1	19.0	14	20.0				95.1		3994	20		14179	50		10185	30
	~~09.0~~						09.5									
			~~22.0~~				04.0									
	01.5		18.0						81	90		273	–		191	10
	34.5		~~1 73.5~~ 1 64.5			6	68.0		628	10		2429	–		1800	90
			02.5				01.0		4	–		40	–		36	–
			06.0				04.0		9	60		96	–		86	40
			20.5				10.0		6	15		61	50		55	35
4	21.5	1	23.0			2	21.5		2424	90		7090	30		4665	40
	95.5						10.5		553	–		1337	–		784	–
4	00.5	22	68.0			3	14.6		6163	50		19360	50		13197	–
2	25.0	1	66.5				09.4		1463	10		5596	50		4133	40
	23.6	9	14.5				44.9		3211	12		10622	70		7411	58
2	45.0	2	23.5				05.6		1789	40		5215	–		3425	60
14	56.1	39	38.0			13	03.0		16334	77		52121	50		35786	73

Socken, by och hemman	Registernummer	Littera å kartan	Hemmanstal	Ägofigurens nummer	Delägares namn, hemvist m. m. samt ägobeskrivning.
1	2	3	4	5	6
					överfört
Kjellstorp	3	N	1/32		Th. Kullberg
"	3	O	9/160		Olof Persson
"	3	P	avsönd		Kldra Karlsson
"	2	Q	1/8		Olof Månsson-Strandberg
Loshult	6	R	1/3		Prästgården
					arr. Karl Karlsson
"	6	S	1/3		Prästgården
					arr. Olof Persson
"	6	T	1/3		Prästgården
"	8	U	1/60		V. Lundholm
"	7	V	3/32		Olof Åkesson
"	3	X	1/4		Prästgården
"	1	Y	1/6		Sven Olsson
					arr. Elias Svensson
"	1	Z	1/6		Sven Olsson
"	1	Å	1/6		Kommungården
"	2	Ä	33/256		J. Andersson
"	2	Ö	lägenhet		Aug. Österlund
"	2	A^2	2/256		Hilda Johansson
"	7	B^2	23/256		Rudolf Sjöbeck
"	4	C^2	3/64		B. W. Nilsson
"	4	D^2	13/512		Sven Mattsson
"	8	E^2	2/5		Per Andersson
Slätthult		F^2	1/48		Anders Nordgren
"		G^2	1/16		Mattis Olsson
		H^2			Kristianstad-Elmhults järnv.
Slätthult		I^2	1/16		Johan Persson
"		K^2	1/4		Hjalmar Svensson
Almås		L^2	1/4		Karl Pettersson
Almåsbengtstorp		M^2	1/4		Carl Bengtsson
					Summa

Areal								Nuvarande värde			Blivande värde			Förbättringsvärde		
Åker		Äng och Odlingsmark		Annan duglig mark		Impediment och högl. mark		pr har	pr ägofigur		pr har	pr ägofigur		pr har	pr ägofigur	
Har	ar	Har	ar	Har	ar	Har	ar	Kr.	Kr.	öre	Kr.	Kr.	öre	Kr.	Kr.	öre
7		8		9		10		11	12		13	14		15	16	
14	56.1	39	38.0			13	03.0		16334	77		52121	50		35786	73
3	77.0	1	81.0				13.5		2732	50		7079	-		4346	50
4	50.8	3	67.5				50.4		4056	92		9066	20		5009	28
	78.5		42.0				12.4		586	85		1233	50		646	65
	45.0	2	75.5				37.0		846	35		2271	50		1425	15
			22.0				02.0		70	40		352	-		281	60
	10.0		04.0				10.0		159	20		256	-		96	80
	18.5	2	11.2				59.5		1110	42		2860	60		1750	18
		2	60.5				45.0		682	80		3808	-		3125	20
1	11.5	2	69.0				58.0		2303	40		5719	-		3415	60
		2	03.0				82.3		573	40		2368	-		1794	60
			65.0				06.6		195	-		954	-		759	-
1	40.5	1	40.0				15.6		1685	60		4373	-		2687	40
	69.0	5	43.0				27.5		2994	80		8650	-		5655	20
	39.5	1	91.0				20.0		1393	70		3206	-		1812	30
	24.0								235	20		336	-		100	80
1	01.0	2	68.0				67.4		1917	80		3862	-		1944	20
	06.0		89.5				11.0		491	10		1469	-		977	90
1	81.5		80.5				12.1		1069	60		4192	-		3122	40
2	49.0		78.5			1	27.1		2108	10		4116	-		2007	90
1	56.5	6	85.0				19.2		4230	80		5796	-		1565	20
	67.0	2	52.0				25.2		2087	60		3638	-		1550	40
3	44.0	4	71.5			1	32.0		4502	10		9212	50		4710	40
			07.5				48.8		21	-		105	-		84	-
1	50.0	11	20.0				64.7		3649	80		12047	-		8397	20
		2	58.0						409	-		1224	-		815	-
		2	16.0						235	50		1767	-		1531	50
1	19.0	14	20.0				95.1		3994	20		14179	50		10185	30
41	94.4	116	59.2			23	45.4		60677	91		166262	30		105584	39

-09 -34

Kille

Socken, by och hemman	Registernummer	Littera å kartan	Hemmanstal	Ägofigurens nummer	Delägares namn, hemvist m. m. samt ägobeskrivning.
1	2	3	4	5	6

berg den 1 juni 1923.
Lennart Holmström
statens lantbruksingenjör

Nils Persson

Otto T. Holm.

Värderingsinstrument

över s:k. Killebergs kvarn belägen å lägenheten Killeboda n:o 4 i Loshults socken av Kristianstads län upprättat vid syneförrättning enligt vattenlagen år 1923.

Vattenkraften				
Killebergsåns nederbördsområde vid Killebergs kvarnfall utgör enligt topografiska kårens karta 4000 hektar. Flodvattenmängden beräknas för detta vattendrag till 1 sekundliter pr hektar = 4 m³/sek. Nyttiga vattenmängden anses utgöra 1/6 av flodvattenmängden eller 0.67 m³/sek. För fallhöjden 1.4 meter utgör detta 12,5 HK. Värdet av ondonterad hästkraft vid Killebergs kvarnfall anse synemännen på grund av fallets förmånliga läge utgöra 80 kronor varför fallet värderas till	kr.	1000	-	
Tomtens värde beräknas till	"	250	-	
Kvarn och såg				
Ett hus i vinkelbyggnad under spåntak		3500	-	
Bröstfallshjul med gångande verk och dammanordning	kr	3000	-	
Två par naturstenar med tillhörande kar och trattar	kr	400	-	
Såg med en klinga, sågstäk och utväxlingar	kr	500	-	
Sågspånstransportör	"	25	-	
Slipsten med stäk och utväxling		25	-	8700 -
Detta värde skall vid inlösen eneröverföres				8700 -

	överfört		8700-
ligt vattenlagens bestämmelser höjas			
med 50% eller	kr		4350-
Lösensumman utgör alltså	kr.		13050-

Killeberg den 1 juni 1923

Leonart Holmström
statens lantbruksingenjör

Ture Flagelthorn

Nils Persson

Otto T. Holm.

Värderingsinstrument

över Gnubbarpsfallet beläget å ägorna till Gnubbarp nr 2 i Loshult socken, Kristianstads län, upprättat vid syneförrätning enligt vattenlagen år 1923.

Vattenkraften

Den gamla kvarndammen med tillhörande byggnader är riven. Den befintliga dammen, vars krön ligger på höjdläget +5.62 meter över jämförelseplanet är anlagd för anordnandet av badbassäng samt i prydnadsändamål. Tillåtna dammhöjden är därför osäker. Den kommenderas emellertid av Killebergsdammens dämda vattenyta, som ligger på höjden +5.3 meter samt tillgängligt strömfall inom Gnubbarp, enligt avvägning uppgående till 1.0 meter mellan dammen och avvägningspålen 1/1 (se plankartan). Tillåtna dammhöjden (skulle alltså ligga å höjden) +6.3 meter. Enär brobanan till gångbron ligger å höjden +6.52 meter och dess bärbalkar av allt att döma ligga å gamla dammfästet, torde man kunna sluta att ovannämnda dämhöjd ej är för lågt räknad. Nederbördsområdet är 4/000 har. Avrinning vid flod 4/ m^3/sek. Industriella medelvattenmängden beräknas till 1/6 härav eller 0.67 m^3/sek. För fallhöjden 1.0 meter utgör detta 8.93 HK vars värde i omonterat skick be-

räknas till 70 kronor pr. styck eller för 8.93 hästkrafter kr 625 10

Dammen

Den befintliga dammen med tillhörande luckanordningar värderas till kr 500 - 1125 10

Härtill kommer 50% tillägg enligt vattenlagens bestämmelser med 562 55

Lösens belopp uppgår alltså till kr. 1687 65

Kilberg den 1 juni 1923

Lennart Holmström
Statens lantbruksingenjör

Ture Hagelthorn

Nils Persson

Otto T. Holm

Värderingsinstrument

över kvarnfall, beläget i Almåsbäcken vid pålnummer 55+51 i rågången mellan 1/16 mtl Slätthult i Stenbrohults socken samt 1/4 mtl Almåsbengtstorp i Virestads socken av Kronobergs län.

Vattenkraften				
Av kvarstående ruiner av gamla dammanläggningen kan dämningshöjden beräknas till 1.2 meter. Nederbördsområdet uppgår till 1250 hektar, avrinning vid flod till 1.25 m³/sek. Nyttig vattenmängd beräknas utgöla 1/6 härav eller cirka 0.21 m³/sek. Vattenverket uppgives hava varit s.k. gräskvarn med skyldighet att hålla dammlucka öppen enligt lag, varför nyttiga vattenmängden bör reduceras med 7/12 till 0.13 m³/sek varur vid 1.2 meters fall kan utvinnas 2.08 hästkraft. På grund av fallets läge beräknas en omonterad hästkraft vara värd 60 kronor och vattenfallets värde kr	124	80		
Byggnader				
Inga andra byggnader återstå än en i hög grad förfallen stendamm värderad till kr	150	-	274	80
Vid inlösen skall denna summa jämlikt vattenlagens bestämmelser ökas med 50% kr			137	40
Hela lösensumman uppgår alltså till kr			412	20

Kille-

berg den 1 juni 1923

Lennart Holmström

statens lantbruksingenjör

Ture Hagelthorn

Nils Persson Otto T. Holm

Värderingsinstrument

över kvarnfall, beläget i Almåsbäcken vid pålnummer 88+20 i rågången mellan 1/16 mtl Slåtthult i Stenbrohults socken samt 1/4 mtl Almåsbengtstorp i Virestads socken av Kronobergs län.

Vattenkraften

Av kvarstående ruiner av gamla dammanläggningen kan dämningshöjden beräknas till 1.2 meter. Nederbördsområdet uppgår till 1/150 hektar, avrinning vid flod till 1.15 m³/sek. Nyttig vattenmängd beräknas utgöra 1/6 härav eller ~~cirka~~ 0.19 m³/sek. Vattenverket uppgives hava varit s.k. gräskvarn med skyldighet att hålla dammluckan öppen enligt lag, varför nyttiga vattenmängden bör reduceras med 7/12 till 0.11 m³/sek. varur vid 1.4 meters fall kan utvinnas cirka 2 hästkrafter. Emåt fallet ligger oländigt och saknar utfartsväg anse synemännen att värdet på omonterad hästkraft ej kan sättas högre än 50 kronor och för två HK kr 100 -

Byggnader

Inga andra byggnader återstå än en förfallen stendamm, vars värde kan sättas till högst kr. 150 - 250 -

Vid inlösen skall denna summa jämlikt vattenlagens bestämmelser höjas med 50% kr. 125

Lösensummans storlek är alltså kr. 375 -

Kille

berg den 1 juni 1923

Lennart Holmström

statens lantbruksingenjör

Ture Hagelthorn

Nils Persson

Otto T. Holm

Bil. 23.

Ägoutbyteslängd för nygrävning av Drivån med tillflöden för torrläggning av mark till Gunnbarp, Kjellstorp och Loshult i Loshults socken, Kristianstads län samt Almås i Virestads socken och Slätthult i Stenbrohults socken Kronobergs län, upprättad vid synneförrättning enligt vattenlagen år 1923.

Hemmanets eller lägenhetens					Tinner	Förlorar	Skillnad Vinst	Skillnad Förlust	Pris per ar	Betalar		Erhåller	
littera å synekartan	mantal	nummer	namn	ägare	ar	ar	ar	ar	ar	kr	öre	kr	öre
1	2	3	4	5	6	7	8	9	10	11	12	13	14
Dikesträckan A-B													
G	15/512	1	Gunnbarp	Robert Karlsson	5.0	2.0	3.0		16	48	–		
U	1/60	8	Loshult	V. Lundholm	2.0	5.0		3.0	16			48	–
				Summa	7.0	7.0	3.0	3.0		48	–	48	–
Dikesträckan B-C													
I	1/5	2	Gunnbarp	Per Knutsson	20.0	20.5	–	0.5	16			8	–
K	229/1024	1	"	" "	16.0	16.0							
L	253/1024	1	"	J. Norén	22.0	19.0	3.0		16	48	–		
M	1/32	3	Kjellstorp	Per Olsson	2.0	5.0		3.0	16			48	–
N	1/32	3	"	Th. Kullberg	3.0	5.0		2.0	16			32	–
O	9/160	3	"	Olof Persson	32.0	28.5	3.5		16	56	–		
P	avsönd	3	"	Klara Karlsson	7.5	1.0	6.5		16	104	–		
V	3/32	7	Loshult	Olof Åkesson	1.0	1.0			16				
X	1/4	3	"	Prästgården	13.0	18.0		5.0	16			80	–
T	1/8	6	"	"	9.5	7.5	2.0		16	32	–		
Y	1/6	1	"	Sven Olsson									
				arr. Elias Svensson	10.0	1.0	9.0		16	144	–		
				överföres	136.0	122.5	24.0	10.5		384	–	168	–

1	2	3	4	5	6	7	8	9	10	11	12	13	14
				överfört	136.0	122.5	24.0	10.5	16	384	-	168	-
Z	1/6	1	Loshult	Sven Olsson	3.0	8.5		5.5	16			88	-
Å	1/6	1	"	Kommungården	19.0	13.0	6.0		16	96	-		
Ä	33/256	2	"	J. Andersson	5.0	11.0		6.0	16			96	-
A²	2/256	2	"	Thilda Johansson	3.5	1.0	2.5		16	40	-		
V	3/32	7	"	Olof Åkesson	8.5	7.0	1.5		16	24	-		
B²	23/256	7	"	Rudolf Sjöbeck	16.0	16.0			16				
Å	1/6	1	"	Kommungården	6.5	14.5	-	8.0	16			128	-
Z	1/6	1	"	Sven Olsson		4.0	-	4.0	16			64	-
				Summa	197.5	197.5	34.0	34.0	16	544	-	544	-
				Dikessträckan C - D.									
G²	1/16		Slätthult	Mattis Olsson	2.0	2.0			14				
I²	1/16		"	Johan Persson	3.0 3.0	3.0 4.0 5.5		1.0 5.5	14 12			3/66	69 -
K²	1/4		"	Hjalmar Svensson	9.0	2.0	7.0		12	84	-		
L²	1/4		Almås	Karl Pettersson	7.5	9.0		1.5	12			18	-
M²	1/4		Almås-bengtstorp	Carl Bengtsson	5.0 4.0	5.0 3.0	1.0		3	3	-		
				Summa	33.5	33.5	8.0	8.0		87	-	87	-
				Dikessträckan D - F.									
C²	3/64	4	Loshult	B. W. Nilsson		4.0		4.0	16				
					3.5		3.5		12			28	
G²	1/16		Slätthult	Mattis Olsson	4.0		4.0		16				
						3.5		3.5	12	28	-		
				Summa	7.5	7.5	7.5	7.5	-	28	-	28	-

Kilberg den 1 juni 1923.

Lennart Holmström
statens lantbruksingenjör

Ture Hagelthorn
Nils Persson

Otto T. Holm

Bil. 24.

Kostnadsberäkning för nygrävning av Drivån med tillflöden inom Loshults socken av Kristianstads län samt Stenbrohults och Virestads socknar av Kronobergs län upprättad vid syneförrättning enligt vattenlagen år 1923.

Läge	Längd	Arbete m. m.	Antal	Pris	Kostnad kr	Kostnad öre	Summa kostnad kr.	Summa kostnad öre
1	2	3	4	5	6	7	8	9
0+50–11+72	1122	**Kanalsträckan A–B**						
		Schaktning av dyjord o sand m³	1900	0.60	1140	–		
		" " grus och sten m³	4080	1.80	7344	–	8484	–
2+49–2+89	40	Stenkaj å vänster sida enl. ritning, murad i cement, samt återställande i sitt skick av stentrappa och stöd för badhus och jordtjong l.m	40	15–			600	–
2-6+80	480	Utspridande och jämning av tippvallar l.m	480	4.–			1920	–
		Sluss enligt ritning					500	–
2+89		Gångbro enligt ritning						
		Bottenskikt m³	2.25	10.–	22	50		
		Kilad sten till front och sidomurar m³	7.–	20.–	140	–		
		Virke m³	1.–	50.–	50	–		
		Stenpelare till räck "	4.–	6.–	24	–		
		Schaktning utöver dikessektionen, vägbanans iordningställande m.m			23	50	260	–
6+84		Haradsvägsbro enligt ritning:						
		överföres					11 764	–

1	2	3	4	5	6	7	8	9
		överfört					11.764	–
		Borttagande av gamla broar m³	80	2.50	200	–		
		Bottenskikt "	18	10.–	180	–		
		Front ö sidomurar, kilad sten "	80	20.–	1600	–		
		Valvstenar jämte ställning ö uppsättning "	14	80.–	1120	–		
		Stenpelare till räcke st.	10	6.–	60	–		
		Järnrör till räcke l.m.	24	2.–	48	–		
		Stensättning av slänten m²	9	1.50	13	50		
		Planering, vägbanans iordningställande m.m.			58	50	3280	–
		För oförutsedda fall, arbetets tillsyn m.m. tillägges c:a 10%					1556	–
		Summa kronor					16600	–
11+72_47+40	3308	**Kanalsträckan B-C**						
		Schaktning av dy m.m. m³	21580	0.60	12948	–		
		" " grus och sten "	5220	1.65	8613	–	21561	–
28+26		Byvägsbro enligt ritning:						
		Bottenskikt m³	14	10.–	140	–		
		Front- och sidomurar, kilad sten "	32	20.–	640	–		
		Asar av trä "	1.35	50.–	67	50		
		Underslag ö räcke av trä "	0.50	50.–	25	–		
		Körbana, plank "	1.75	50.–	87	50		
		Stenpelare till räcke st.	4	6.–	24	–		
		Stensättning av dikesslänten m²	9	1.50	13	50		
		Planering, vägbanans iordningställande m.m.			42	50	1040	–
40+21		Häradsvägsbro enligt ritning:						
		Bortschaktning av gamla broar m³	80	2.50	200	–		
		Grundskikt "	16	10.–	160	–		
		överföres			360	–	22601	–

1	2	3	4	5	6	7	8	9
		överfört			360	-	22601	-
		Front och sidomurar, kilad sten m³	60	20.-	1200	-		
		Valvstenar med ställningar o uppsättning "	12	80.-	960	-		
		Stenpelare till räck st.	10	6.-	60	-		
		Järnrör till räck l.m	24	2.-	48	-		
		Stensättning av slänt m²	9	1.50	13	50		
		Planering vägbanans iordningställande m.m.			58	50	2700	-
45+90		Byvägsbro enligt ritning:						
		Bortschaktning av gamla brom m³	30	2.-	60	-		
		Bottenskikt "	16	10.-	160	-		
		Front- och sidomurar, kilad sten "	50	20.-	1000	-		
		Valvstenar med ställningar o uppsättning "	12	80.-	960	-		
		Stenpelare till räck st	10	6.-	60	-		
		Järnrör till räck l.m	20	2.-	40	-		
		Stensättning av kanalslänten m²	9	1.50	13	50		
		Planering, vägbanans ordnande mm			56	50	2350	-
		För oförutsedda fall, arbetets tillsyn m.m. tillägges c:a 10 %					2749	-
		Summa kronor					30400	-
47+40-49+[illegible]	210	Kanalsträckan C-D						
		Schaktning av dyjord o sand m³	520	0.60	312	-		
		" " grus och sten "	410	1.65	676	50	988	50
		För oförutsedda fall, arbetets tillsyn m.m. tillägges c:a 10 %					101	50
		Summa kronor					1090	-
49+50-93+52	2140	Kanalsträckan D-E						
		Schaktning av dyjord, sand m.m. m³	6340	0.55	3487	-		
		överföres			3487	-		

1	2	3	4	5	6	7	8	9
		överfört			3487	-		
		Schaktning av grus och sten m³	4450	1.50	6675	-	10162	-
55+22		Byvägstrumma enligt ritning:						
		Bortschaktning av gamla bron m³	25	2.-	50	-		
		Grundskikt "	11	7.-	77	-		
		Däck, front- och sidomurar, keilad sten m³	36	17.-	612	-		
		Stensättning av slänten m²	9	1.50	13	50		
		8 räckstolpar av sten á 6.-						
		räcke av järnrör, 18 m. á 2.- 48+36			84	-		
		Planering, vägbanans ordnande m.m			23	50	860	-
		För oförutsedda fall, arbetets tillsyn m.m. tillägges c:a 10%					978	-
		Summa kronor					12 000	-
0=11+72-76+17	517	Kanalsträckan B-F.						
		Schaktning av dy m.m. m³	1040	0.50	520	-		
		" " grus och sten "	1160	1.40	1624	-	2 144	-
76+17		Häradsvägstrumma enligt ritning:						
		Grundskikt m³	6	10	60	-		
		Däck front- & sidomurar, keilad sten m³	20	20	400	-		
		Räckstolpar av sten st	6	6.-	36	-		
		Järnrör till räck l.m	12	2.-	24	-		
		Schaktning utöver dikessektionen, planering, vägbanans iordningställande m.m			50	-	570	-
		För oförutsedda fall, arbetets tillsyn m.m. tillägges c:a 10%					286	-
		Summa kronor					3.000	-
0=417+40-66+50	320	Kanalsträckan C-G.						
		Schaktning av dyjord, sand m.m. m³	500	0.50	250	-		
		överföres			250	-		

1	2	3	4	5	6	7	8	9
		Överfört			250	-		
		Schaktning av grus och sten m³	930	1.40	1302	-	1552	-
		För oförutsedda fall, arbetets tillsyn m.m. tillägges c:a 10%					148	-
		Summa kronor					1700	-
0=49+50 -64a	900	**Kanalsträckan D-H**						
		Schaktning av dyjord, sand m³	1290	0.60	774	-		
		" " grus och sten "	175	1.50	262	50	1036	50
		Fördjupning av botten i landsvägstrumma (genom utbyte av bottenstenar)					50	-
		För oförutsedda fall, arbetets tillsyn m.m. tillägges					113	50
		Summa kronor					1200	-
		Järnvägstrumma vid punkt 80+60 i Almåsbäcken (bekostas av järnvägsbolaget)						
		Bottenskikt m³	24	20	480	-		
		Front o sidomurar samt pelare av tuktad o kanthuggen sten m³	65	50	3250	-		
		Stensättning av kanalslänt m²	8	3	24	-		
		Borttagandet av gamla trumman samt anordningar för trafikens upprätthållande förslagsvis			460	-		
		Planering, banans iordningställande m.m.			200	-	4414	-
		För oförutsedda fall m.m. tillägges c:a 10%					446	-
		Summa kronor					4860	-

1	2	3	4	5	6	7	8	9
		Sammandrag						
		Arbetskostnad						
		Kanalsträckan A-B			16600	-		
		" B-C			30400	-		
		" C-D			1090	-		
		" D-E			12000	-		
		" B-F			3000	-		
		" C-G			1700	-		
		" D-H			1200	-	65990	-
		Lösen för kvarnfall						
		Killebergs kvarn			13050	-		
		Gunbbarps fall			1687	65		
		Fall i Almåsbäcken vid p. 55 + 51			412	20		
		" " " " " 88 + 20			375	-	15524	85
		Summa kronor					81.514	85
		Härtill kommer kostnad för ombyggande av järnvägstrumman					4860	-
		Totalsumma kronor					86.374	85

Killeberg den 1 juni 1923
Lennart Holmström
statens lantbruksingenjör.

Bil. 25.

Kostnadsfördelningslängd

för nygrävning av Drivån med tillflöden för torrläggning av mark till Stora Stockhult, Gnubbarp, Kjellstorp och Loshult i Loshults socken, Kristianstads län, samt Almås i Virestads socken och Slätthult i Stenbrohults socken, Kronobergs län, upprättad vid syneförrättning enligt vattenlagen år 1923.

Hemmanets												
littera å synekartan	mantal	nummer	namn	ägare eller innehavare	Deltagningsskyldiga ägofigurers nummer	Förbättringsvärde		Fördelningstal	Kostnad för dikningen		Förrättningskostnad	
						kr.	öre	%	kr	öre	kr	öre
1	2	3	4	5	6	7		8	9		10	
A	avsönd.	4	Killeboda	Per Knutsson								
				Gnubbarp	alla							
B	5/48		Stora Stockhult	J. O. Bomark	"							
C	13/320		" "	O. Forsberg	"	191	10	0.181	142	60	5	20
D				Statens Järnväg	"	1800	90	1.706	1344	07	49	04
E	avsönd.	2	Gnubbarp	Adolf Åström (Malarö)	"	36	-	0.034	26	79	0	98
Fa	"	2	"	Cecilia Magnusson	"	86	40	0.082	64	60	2	36
Fb	19/1200	2	"	Dsme	"	55	35	0.052	40	97	1	50
G	15/512	1	"	Robert Karlsson	"	4665	40	4.419	3481	50	127	02
H	1/30	2	"	Sven Persson	"	784	-	0,743	585	37	21	36
I	1/5	2	"	Per Knutsson	"	13197	-	12,499	9847	32	359	28
K	229/1024	1	"	Dsme	"	4133	40	3.915	3084	43	112	53
				överföres	—	24949	55	23.631	18617	65	679	27

1	2	3	4	5	6	7		8	9		10	
				överfört		24949	55	23631	18617	65	679	27
L	253/1024	1	Gnubbarp	J. Norén	valla	7411	58	7,019	5529	91	201	76
M	1/32	3	Hjellstorp	Per Olsson	✓	3425	60	3.244	2555	78	93	25
N	1/32	3	"	Th. Hultberg	✓	4346	50	4.117	3243	57	118	34
O	9/160	3	"	Olof Persson	✓	5009	28	4.744	3737	55	136	36
P	avsönd	3	"	Klara Karlsson	✓	646	65	0.612	482	16	17	59
Q	1/8	2	"	Olof Månsson	✓							
				Strandberg		1425	15	1.350	1063	60	38	80
R	1/3	6	Loshult	Prästgården								
				arr. Karl Karlsson	✓	281	60	0,267	210	36	7	67
S	1/3	6	"	Prästgården								
				arr. Olof Persson		96	80	0,092	72	48	2	64
T	1/3	6	"	Prästgården		1750	18	1.658	1306	26	47	66
U	1/60	8	"	V. Lundholm	✓	3125	20	2.960	2332	03	85	08
V	3/32	7	"	Olof Åkesson	✓	3415	60	3.235	2548	69	92	99
X	1/4	3	"	Prästgården		1794	60	1.700	1339	34	48	86
Y	1/6	1	"	Sven Olsson	✓							
				arr. Elias Svensson		759	–	0.719	566	46	20	67
Z	1/6	1	"	Sven Olsson		2687	40	2.545	2005	07	73	15
Å	1/6	1	"	Kommungården		5655	20	5.356	4219	72	153	95
Ä	33/256	2	"	J. Andersson	✓	1812	30	1.716	1351	95	49	32
Ö	lägenhet	2	"	Aug. Österlund		100	80	0.095	74	85	2	73
A²	21/256	2	"	Malda Johansson	✓	1944	20	1.841	1450	43	52	92
B²	23/256	7	"	Rudolf Sjöbeck	✓	977	90	0.926	729	55	26	62
C²	3/64	4	"	B. V. Nilsson	✓	3122	40	2.957	2329	67	85	–
D²	13/512	4	"	Sven Mattsson	✓	2007	90	1.902	1498	79	54	67
E²	2/5	8	"	Per Andersson	✓	1565	20	1.483	1168	38	42	63
F²	1/48		Stäthult	Anders Nordgren	✓	1550	40	1.468	1156	56	42	20
G²	1/16		"	Mattis Olsson	✓	4710	40	4.461	3514	59	128	23
H²				Kristianstad-Almo								
				hults järnväg		84	–	0,080	63	03	2	30
				överföres		84655	39	80,178	63.168	12	2304	66

1	2	3	4	5	6	7		8	9		10	
				Överfört		84655	39	80.178	63168	12	2304	66
I²	1/16		Slätthult	Johan Persson	✓	8397	20	7,953	6265	76	228	60
K²	1/4		"	Hjalmar Svensson	✓	815	–	0.772	608	22	22	19
L²	1/4		Almås	Karl Pettersson	✓	4531	50	1.450	1142	38	41	68
M²	1/4		Almåsbergs-torp	Carl Bengtsson	✓	40185	30	9.647	7600	37	277	30
				Summa		105584	39	100.000	78784	85	2874	43

Skillberg den 1 juni 1923
Lennart Holmström
statens lantbruksingenjör

Såsom godemän och vittnen:
Otto T. Holm Nils Persson

Bil. 26.

Till förrättningsmännen den 1 juni 1923 vid sammanträdet i Killeberg
Angående Drivåns kanalisering!

I anledning av ifrågasatt utgrävning av den här förbiflytande ån vilja vi härmed uttala vår bestämda protest. Då någon sjö eller annat större vatten icke här finnes borde vi därför i fråga om vatten ej berövas det enda som här finnes. Förutom att ån utgör möjlighet att under sommaren erhålla uppfriskande bad idkas dessutom vid dess stränder såväl jakt som fiske. Ävenså vid eldsvåda i samhället, vars byggnader uteslutande äro trähus, har åns vatten varit till ovärderlig nytta. Dels skulle dessa förmåner således då i en hast försvinna dels skulle genom denna kanalisering den gamla strömfåran som i vackra bukter slingrar sig fram mellan öarna för all framtid vittna om detta ur skönhetssynpunkt vandaliserande företag samt förorsakar väsentligt minskad trevnad för närboende, varför ni med stöd av 7 kapitlet 39 § vattenlagen hemställa att den ifrågasatta kanaliseringen vid härvarande samhälle ej måtte komma till utföring. Och anhålles om att få detta infört i dagens protokoll.

Killeberg den 1/6 1923.

Robert Carlsson

Bil. 27.

Till förrättningsmännen den 1 juni 1923 vid sammanträdet i Killeberg angående Drivåns kanalisering.

Härmed uttalar jag min bestämda protest angående kanaliseringen av Drivån dels på grund av skönhetssynpunkt av egendomens vackra läge invid åns strand och dels på grund av hävdeförminskning genom en försäljning och fordrar jag en ersättning av /10000 kr./ och stöder mig på grunder enligt 9 kapitlet vattenlagen. Och anhåller om få detta infört i dagens protokoll.

Killeberg den 1/6 1923

Robert Carlsson.

U T L Å T A N D E

avgivet vid syneförrättning enligt vattenlagen angående nygrävning av Drivån med tillflöden inom Stora Stockhult, Gnubbarp, Kjellstorp och Loshult i Loshults socken av Kristianstads län, Slätthult i Stenbrohults socken samt Almås och Almåsbengtstorp i Virestads socken av Kronobergs län.

1:o. Företaget avser nygrävning av naturliga vattendrag för torrläggning av åker och odlingsmark och är att hänföra till vattenavledning. Mot företagets utförande på sätt i detta utlåtande närmare angives finnes enligt synemännens förmenande ej något laga hinder Sedan det genom företagets utförande uppkommande förbättringsvärdet kronor 105584:39 minskats med den för företagets utförande beräknade kostnaden 81199:90 kronor, överstiger nämligen återstoden 24384:49 kronor, den beräknade skadan å genom företaget borttagna kvarnfall beräknad dubbel eller till kronor 20689:80.

Kostnaderna äro då beräknade sålunda:

Schaktnings- och brobyggnadskostnader	65990:--
Järnvägstrumma, bekostas av järnvägsbolaget	4860:--
Värdet av Killebergs vattenverk	8700:--
" " Gnubbarpsfallet	1125:10
" " fall i Almåsbäcken vid p.55-51	274:80
" " " " " " p.88-20	250:--
Summa	81199:90 kr.

Skadan motsvarar värdet av ovan nämnda fyra fall, som beräknas utgöra tillsammans 10349:90 kronor.

2:o. Sökande till företaget äro:

Per Knutsson för ½ mtl		n:o 2	Gnubbarp
och för 229/1024	"	n:o 1	"
J. Norén för 253/1024 mtl		1	"
Per Olsson " 1/32	"	n:o 3	Kjellstorp
Th. Kullberg 1/32	"	n:o 3	"
Olof Persson 9/160	"	m:o 3	"
Olof Månsson 1/8	"	n:o 2	"
Olof Åkesson 3/32	"	n:o 7	Loshult
Sven Olsson 1/6	"	n:o 1	"
J. Andersson 33/256	"	n:o 2	"
Thilda Johansson 2/256	"	n:o 2	"
B.W. Nilsson 3/64	"	n:o 4	"

Sven Mattsson för 13/512 mtl n:o 4 Loshult

Carl Bengtsson " 1/4 " Almåsbengtstorp-

Syneförrättningens omfattning är beroende av sökandenas yrkanden samt förefintliga fallförhållanden och omfattar de kanalsträckor, som å hithörande plankarta markeras med röda linjer och bokstäverna A-B-C-D-E, B-F, C-D och G-H.

3:o. Den vattenskadade mark, som av företaget tillskyndas båtnad, är avfattad å hithörande plankarta. Såsom betalningsskyldig till företaget anses all mark, vars torrläggning till 1.2 meters djup är beroende av dikningen och som genom denna vinner möjlighet till förbättrad torrläggning d.v.s. all mark, belägen under en kurva, avvägd till 1.2 meters höjd över vanligt medelvattenstånd i diket med tillägg för behövlig höjdskillnad mellan detta vattenstånd och eventuella täckdikesögon, samt för fall åt sidorna mot diket räknat, vilket fall beräknats lika med markytans, dock ej överstigande 1.5:1000.

4:o. Den i föreliggande fall uppkommande båtnaden består i höjning av jordens alstringsförmåga.

Enär jordägarnas deltagningsskyldighet i företaget är beroende av den värdeförändring, som tillskyndas jorden genom företagets utförande, har denna värdeförändring måst utrönas. För detta ändamål hava synemännen åsatt varje ägofigur ett värde, som i kronor uttrycker jordens värde efter företagets utförande.

Vid värdering av jordens alstringsförmåga har hänsyn tagits till jordens naturliga beskaffenhet såväl till matjord som alv samt till dess belägenhet men ej till jordens mer eller mindre goda brukning och därav uppkommande större eller mindre växtkraft.

Jordens värde före företagets utförande anse synemännen vara i det stora hela en produkt av dess värde i fullt torrlagt skick och den större eller mindre grad av försumpning jorden lider av. Jord, som ligger i jämnhöjd med eller under den försumpande vattenytan har grad 0,0; anses sålunda för närvarande sakna värde; jord, som ligger i jämnhöjd med eller högre än kurvan för den vattenskadade marken, har grad 1.0; d.v.s. dess värde före och efter företagets utförande sammanfalla.

Höjdskillnaden mellan den försumpande vattenytan och kurvan delas i tio höjdgrader med sinsemellan lika höjdskillnad. Varje ägofigurernas höjdläge motsvaras alltså av en viss försumpningsgrad. Denna är uträknad för varje figurs medelhöjd. Genom re-

duktion av ägofigurernas blivande värde med denna för varje ägofigur uträknade grad erhålles ägofigurens nuvarande värde. Skillnaden mellan dessa två värden motsvarar den genom företagets utförande uppkommande förbättringen. Denna är uträknad för varje ägolott och återfinnes i värderingslängdens kolumner 15 och 16.

Blivande värdet å ägofigurer, som på grund av blivande dämning eller av andra tekniska skäl ej kunnat beredas möjlighet till full torrläggning har bestämts i förhållande till torrläggningsmöjlighet.

5:o. För att den beräknade båtnaden skall kunna ernås måste dikningsarbetet verkställas i full överensstämmelse med förslaget, som är upprättat med hänsyn tagen till framrinnande vattenmängd, markens lutningsförhållanden, regleringsarbetenas ändamål m.m.

Vid kanalernas dimensionering hava synemännen utgått från en maximiavrinning av 1 sekundliter pr hektar. Beräkningarna hava lämnat följande resultat:

Sträckan 0-22+20

Nederbördsområde 4000 hektar.

Högvatten:

4000

Avrinning 4 kbm/sek.

I=0.8:1000

bb= 2.- meter

sänt= 1:1.5

t = 1.25 meter

v = 0.934 m/sek.

Q = 4.5 kbm/sek.

/I = relativa fallet, bb= bottenbredd, t= vattendjup, v= vattnets medelhastighet, Q= framrinnande vattenmängd/.

Medelvatten:

Avrinning 0.4 kbm/sek.

t= 0.4 meter

v= 0.397 m/sek.

Q= 0.413 kbm/sek.

Sträckan 22+20-40.

Nederbördsområde 3500 hektar.

Högvatten:

Avrinning 3.5 kbm/sek.

I= 0.7:1000

bb= 2.- meter

slänt 1:1.25

t=1.2 meter

v= 0.77 m/sek.

Q= 3.51 kbm/sek.

Medelvatten:

Avrinning 0.35 kbm/sek.

t= 0.4 m.

v= 0.374 m/sek.

Q= 0.388 kbm/sek.

Sträckan 40-47+40.

Nederbördsområde 3200 hektar

Högvatten:

Avrinning 3.2 kbm/sek.

I= 1:1000

bb= 1.5 meter

slänt 1:1.5

t= 1.2 meter

v= 0.87 m/sek.

Q= 3.44 kbm/sek.

Medelvatten:

Avrinning 0.32 kbm/sek.

t= 0.4 m.

v= 0.421 m/sek.

Q= 0.353 kbm/sek.

Sträckan 0 = 49+50-64a.

Nederbördsområde 1000 hektar

Högvatten:

Avrinning 1.0 kbm/sek.

I= 1.5:1000

bb = 0.5 meter

slänt = 1:1.5

t= 0.9 meter

v= 0.755 m/sek.

Q= 1.260 kbm/sek.

Medelvatten:

Avrinning 0.1 kbm/sek.

t= 0.3 meter

v= 0.351 m/sek.

Q= 0.101 kbm/sek.

Nederbördsområdena för övriga kanaler äro ej av den storlek, att de inverka ökande på de dimensioner, som av praktiska hänsyn föreslagits, och som angivas å profil och sektionsritningarna.

De i företaget ingående vattendrag som ej förut varit föremål för nygrävning, hava måst rätas. Vid bestämmandet av nya läget hava synemännen sökt att såvitt möjligt förlägga kanalen så, att den fortfarande kan göra tjänst som rågång genom jordutbyten mellan grannarna. Att därvid komma till fullständig kvittning är naturligtvis omöjligt. På sakägarnas begäran har därför upprättats en ägoutbyteslängd, där likvid för mistad eller ökad jordareal är uträknad i penningar. Denna likvidationslängd kan föreningsvis användas, men är ej av laga natur.

För övrigt hänvisas till plan-profil- och sektionsritningar samt till kostnadsberäkningen.

6:o. Företaget medför byggandet av tre stycken broar för allmänna vägar, tre broar för enskilda vägar, en gångbro samt en järnvägstrumma till Kristianstad-Elmhults järnväg. För samtliga brobyggnader äro förslagsritningar upprättade.

De broar, som tillhöra allmänna vägar, och äro föreslagna till brobyggnad äro följande:

1. Bro över Drivån för allmänna vägen Killeberg Hökön och belägen vid pålnummer 6+84. Den nuvarande bron är välvd av sten i tre spann. Vägbanans bredd är 3.6 meter. Den nya bron föreslås skola välvas av sten i ett spann och hava en vägbana av 5.6 meters bredd, räckstolpar inberäknat. Enär den nuvarande bron är i synnerligen dåligt skick - enligt uppgift utdömd av vägsyn för flera år tillbaka - anse synemännen sig hava rätt att i enlighet med föreskrifterna i vattenlagens kap. 7 § 18 bestämma att kostnaden för brons uppförande skall till hälften gäldas av vederbörande vägstyrelse.

2. Bro över Drivån för allmänna vägen Loshult-Hultaberg och belägen vid pålnummer 40+21. Den nuvarande bron är välvd av sten i tre spann och har en 4.5 meter bred vägbana. Den nya bron föreslås skola välvas av sten i ett spann och hava en vägbana av 5.6 meters bredd. I anledning av den nuvarande brons dåliga beskaffenhet finna synemännen skäligt av ovan angivna grunder bestämma, att kostnaden för brons uppförande skall till en tredjedel bekostas av vederbörande vägstyrelse.

3. Trumma genom allmänna vägen Killeberg-Hökön vid pålnummer 76-17. Den befintliga, 5 meter långa trumman är i dåligt skick och utan skyddsräck. Synemännen bestämma av ovan angivna grunder att kostna-

den för den föreslagna 5 meter långa trumman skall till en tredjedel bekostas av vederbörande vägstyrelse.

Beträffande järnvägstrumman genom Kristianstad Elmhults järnväg stadga synemännen jämlikt föreskrifterna i vattenlagens kap. 7 §§ 9 och 10, att densamma skall uppföras och bekostad av järnvägens ägare.

Övriga i företaget ingående brobyggnader skola uppföras och bekostas av dikningsskyldige.

Underhållet av respektive brobyggnader skall åligga den eller de personer, som förut haft sig denna skyldighet ålagd.

7:o. I anledning av företagets beskaffenhet bestämma synemännen att ersättning för jord, som åtgår till kanals utvidgande eller jordupplag ej skall utgå.

Ersättning för Killebergs kvarn, Gnubbarpsfallet samt två kvarnfall i Almåsbäcken i rågång mellan Slätthult och Almåsbengtstorp skall utgå med de belopp, som angivas i synemännens värderingsinstrument, bilagor 19,20,21 och 22 till syneprotokollet.

De i bilagorna 9-14 samt 26-27 till syneprotokollet begärda ersättningarna och bestridandena av företagets utförande föranleda ej annan åtgärd från synemännens sida än till de bestämmelserna, att för skyddande av naturskönheten vid Killebergs järnvägsstation och beredande av möjlighet för allmänheten att jämväl efter företagets utförande erhålla bad i ån skall på dikningsskyldiges bekostnad enligt upprättad ritning inrättas dammluckor vid Killebergs kvarn, förmedelst vilka den eller de personer, som anse det med sin trevnad förenligt må uppehålla vattenståndet i Drivån till en meters höjd vid dammen, vilken höjd motsvarar höjdläget +4.31 meter över jämförelseplanet, med skyldighet att vid stigande vattenstånd genom luckornas dragande bibehålla detta vattenstånd så länge detta på grund av framflytande vattenmängd låter sig göra. Underhållet av dammbyggnader skall åligga dikningsskyldiga. Vidare bestämma synemännen, att där stenkaj finnes vid Fröken Cecilia Magnussons villa å lägenheten n:o 2[4], 2[5] Gnubbarp samt vid Doktor Adolf Åströms lägenhet av n:o 2 Gnubbarp sådan skall bibehållas eller uppföras enligt upprättad ritning samt befintliga stentrappor och stöd för badhus och paviljong återställas i sitt skick, så att de göra samma tjänst som under nuvarande förhållanden. För att ytterligare förminska obehaget av kanaliseringen för Killebergs samhälle bestämma synemännen, att dikesvallarna ej få förläggas inom planerad tomt

och trädgård, samt att dikesvallarna mellan Killebergs kvarn och häradsbron vid 6+80 skola på dikningsskyldiges bekostnad utspridas intill 20 meters bredd från kanalkanten räknat.

Beträffande det av J. Norén framställda yrkandet på ersättning med 3000 kronor för försvårad vattning må erinras, att dylikt yrkande kan med samma berättigande framställas av samtliga sakägare, varvid ersättningssumman skulle stiga till omkring 120000 kronor av vilka Norén på grund av deltagningsskyldighet i företaget skulle vara pliktig utgiva c:a 8000 kronor.

8:o. Beträffande kostnadernas fördelning hava synemännen jämlikt föreskrifterna i vattenlagens kap. 7 §§ 23-27 bestämt, att dikningssamfälligheten skall utgöra en avdelning och att i samfälligheten ingående mark skall deltaga i samtliga med företaget förenade kostnader, framtida underhållet inberäknat, i mån av den båtnad, som enligt synemännens utredning kan genom företagets utförande ernås.

I kostnadsfördelningslängden finnes med iakttagande härav angivet vars och ens deltagningsskyldighet i förbättringsvärden och procenttal samt den kostnad, som i enlighet med det upprättade kostnadsförslaget åligger varje sakägare.

9:o. Företagets benämning skall vara: "Drivåns vattenavledningsföretag av år 1923".

Dess angelägenheter skola handhavas av en styrelse, som väljes på allmänt sammanträde med sakägarna enligt föreskrifterna i vattenlagens kap. 7:64.

Styrelsens åligganden äro:

att jämlikt föreskrifterna i vattenlagens kap. 7:62 anmäla styrelseval hos länsstyrelsen;

att å offentlig auktion försälja arbetet år kompetent person på förmånligaste sätt;

att själv och genom tillkallande av sakkunnig person övervaka arbetets utförande i full överensstämmelse med det fastställda förslaget

att verkställa behövliga utdebiteringar och fördelningar av kostnaderna;

att föra räkenskaper över arbetet och årligen redovisa dessa för delägarna;

att genom kringsänd kallelselista, å vilken kalldde delägare teckna sina namn eller på annat i vattenlagens 7 kap. 64 § fastställt sätt senast åtta dagar i förväg, vid behov, dock minst en gång årligen kalla delägarna till sammanträde för gemensamma angelägenheters dryftande;

att ombesörja kanalernas vidmakthållande och uppränsning å årstid, då växande gröda därav minst tager skada, samt

att i övrigt vidtaga alla åtgärder, som kunna befrämja arbetets verkställande och vidmakthållande.

10:o. Beträffande arbetets utförande stadga synemännen:

att innan arbetet påbörjas skall

1/ denna syneförrättning hava vunnit laga kraft;

2/ länsstyrelsen hava jämlikt föreskrifterna i vattenlagens kap. 7:62 underrättats om styrelseval;

3/ till länsstyrelsen hava insänts i vattenlagens 11 kap. 95 § stadgad avgift för vattendomstol, vilken avgift synemännen jämlikt föreskrifterna i åberopade lag bestämma till etthundrafem /105/ kronor 58 öre;

4/ i länsstyrelsen hava jämlikt föreskrifterna i vattenlagens kap. 9:54 nedsatts det fastställda ersättningsbeloppet för Killebergs kvarn och Gnubbarpsfallet,

5/ uppsägning av förestående fyra vattenverk och fall hava jämlikt föreskrifterna i vattenlagens kap. 9:58 skett hos respektive ägare,

att arbetet skall vara färdigt inom sex år efter det denna förrättning vunnit laga kraft;

att arbetet skall anses lagligen avslutat, då godkännande avsyningsbevis lämnats av statens lantbruksingenjör eller den han i sitt ställe sätter och detta bevis blivit å gemensamt sammanträde för delägarna uppläst;

att arbetet skall utföras i full överensstämmelse med det upprättade förslaget, dock att mindre ändringar, som under arbetets utförande kunna visa sig lämpliga beträffande dikes läge och annat, som ej inverkar på torrläggningsdjup och avrinningen och varom berörda sakägare äro eniga må efter hörande av statens lantbruksingenjör och efter hans skriftliga medgivande företagas;

att den uppkastade dikesjorden ej må läggas närmare dikeskanten än 1.0 meter eller med brantare lutning mot marken än 1:1 samt att jordvallarna skola genomgrävas för ytvattnets framsläppande där detta har benägenhet att samlas för att rinna ut i öppna diket eller öppna diken tillstöta;

att den uppkastade dikesjorden ej må läggas å planerad gårdstomt eller i trädgård;

att å sträckan Killebergs kvarnhäradsvägsbron dikesvallarna skola utspridas å intill 20 meters bredd;

att stenar av mer än mansbördas storlek ej må läggas i dikesvallarna, så att dessas utspridande försvåras;

att vid arbetet vatten ej må uppdämmas eller utsläppas så, att ovanför eller nedanför samfälligheten belägna marker eller vattenverk komma till skada;

att den, som åtagit sig arbetet ej må erhålla slutlikvid förrän arbetet i sin helhet godkänts av statens lantbruksingenjör eller den han i sitt ställe sätter.

11:o. Ränsning av kanalerna skall ske årligen och så ofta behovet det påkallar. Skadas slänt av kreaturs tramp, skall slänten återställas i förslagsenligt skick av kreaturens ägare eller på dennes bekostnad.

12:o. Kostnaderna för denna syneförrättning skola vid förrättningens avslutande av sökandena förskjutas men gäldas av samtliga sakägare på sätt i detta utlåtande föreskrives om företaget kommer till utförande.

13:o. Är någon missnöjd med åtgärd eller beslut under denna syneförrättning eller med detta synemännens utlåtande ingive inom sextio dagar från den dag förrättningen förklarats avslutad sina till Söderbygdens vattendomstol i Stockholm ställda besvär. I besvären skola fullständigt upptagas klagandens alla påståenden och skälen därför och skola vid besvären fogas de handlingar klaganden vill åberopa till stöd för ändringssökandet. Besvären skola ingivas i tre exemplar.

Killeberg den 1 juni 1923.

Lennart Holmström

Statens lantbruksingenjör

Ture Hagelthorn Otto T. Holm.

Nils Persson.

Bil. 29.

ARVODESRÄKNING

för laga syneförrättning angående Drivåns vattenavledningsföretag av år 1923

upprättad enligt nedanstående §§ i lantbruksingenjörstaxan av den 31 december 1920.

År och månad	Dag	Arbete	Antal	à kr.	Kr.	öre	Kr.	öre
1	2	3	4	5	6		7	
		Kallelser och kungörelser, § 5, st.	45	0,50			22	50
		Ägomätning: 1:4000, §§ 6—9,						
		a) för mätningsområdets gränser enl. tariff I,						
		1) i åker, raklinje km.		1,50				
		kroklinje „	5	3,00	15	–		
		i annan mark, raklinje „		3,00				
		kroklinje „	22	6,00	132	–		
		2) för strandsträckor utefter sjö o. vattendrag med bredd över 15 m.						
		i åker, raklinje km.		3,00				
		kroklinje „		5,00				
		i annan mark, raklinje „		5,00				
		kroklinje „		11,00				
		3) för strandsträckor utefter mindre vattendrag, bredd 10—15 meter						
		i åker, raklinje „		1,00				
		kroklinje „		2,00				
		i annan mark, raklinje „		2,00				
		kroklinje „		5,00				
		b) för mätningsområdets olika ägoslag, ägofigurer och areal enl. tariff II						
		åker, medelareal 0.199 har st.	211	0.17	35	87		
		har	41.944	1.06	44	46		
		äng och odlingsmark, medelareal 0.251 har st.	464	0.18	83	52		
		har	116.592	0.58	67	62		
		annan mark och impediment, medelareal 0.133 har st.	176	0.05	8	80		
		har	23.454	0.78	18	29	405	56
		c) för vattenavlopp enl. tariff III med en medelbredd av 15 (10—15 —10) m.						
		i åker o. d., raklinje km.						
		kroklinje „						
		i annan mark, raklinje „						
		kroklinje „						
		d) för textering, skala o. d., 1:sta regalarket			4	—		
		övriga regalark st.	5	1,00	5	–	9	–
		Överföres					437	06

1	2	3	4	5	6		7	
		Överfört					437	06
		Avvägning:						
		a) avvägning, längdmätning o. d. § 44, mom. 4 ... dagar	17	12,00	204	-		
		b) ytavvägning, § 11, mom. 1, tariff IV						
		i öppen mark, medelantal 7 punkter pr har ... har	181.99	0.66	120	11		
		avvägda punkter ... st.	1300	0.02	26	-		
		i annan mark, medelantal ... punkter pr har ... har						
		avvägda punkter ... st.						
		c) begränsningskurva, § 11, mom. 2:						
		i öppen mark ... km.	10	2,50	25	-		
		i annan mark ... „	21	5,00	105	-	480	11
		Arealuträkning, § 13, tariff V, medelareal 0.214 har, ... st.	851	0.05	42	55		
		... har	181.99	0.10	18	19	60	74
		Ägobeskrivning, § 14, ägofigurer ... st.	851	0,03			25	53
		Hävdefriteckning / **Markvärdering,** sid	33				24	75
		a) uppskattning och värdering, § 44, mom. 5 ... dagar	2	12.-	24	-		
		b) gradtabell eller kurva, § 17, mom. 1,						
		för första kilometern av avlopps längd ... km.			4	—		
		för övriga kilometer ... st.	7.5	1,50	11	25		
		c) uträkning därmed av värde pr ytenhet, § 17, mom. 2 värdetal st.	675	0,06	40	50		
		d) uträkning av förbättring eller försämring, § 18 ägofigurer „	675	0,12	81	-	160	75
		Längdprofil § 20, längd skala 1:4000						
		a) uppritning enl. tariff VI, 1) nytt avlopp ... km.		3,00				
		2) befintligt belopp ell. vall ... „	8.5	3,50	29	75		
		b) antal ritningar ... st.	2	3,00	6	-	35	75
		Tvärsektion § 22, 1:100,						
		vid uppritning av endast befintlig eller ny sektion ... „	29	0,15	4	35		
		„ „ „ såväl „ som „ „ ... „	94	0,25	23	50		
		tillägg för m² av våta sektionsarean vid h. v. y. nämligen ~~för~~ „			8	63	36	48
		„						
		„						
		Hydrografisk utredning, § 24, grundbelopp ... „			2	—		
		för vattenområdets areal ... km.²	40	0,02		80	2	80
		Dimensionsberäkning, § 25,						
		a) för öppet avlopp, utan särskild beräkning ... km.	8.5	3,50	29	75		
		tillägg för särskild beräkning av dimensionerna ... „	8	1,00	8	-		
		„ „ våta sektionsarean vid h. v. y, 0,50 kr. pr m²						
		nämligen 4.85 m² sektion på ... „	2.2	2.41	5	30		
		0.72	3.9	0.36	1	08		
		4.56 „ „ „ ... „	1.6	2.28	3	64		
		3.96	0.7	1.98	1	38		
		1.67 „ „ „ ... „	1.—	0.83		83	49	98
		b) täckt ledning, 1) inre diameter intill 20 cm. ... „		6,00				
		2) „ „ över „ ... „		10,00				
		Överföres					1.313	95

1	2	3	4	5	6		7	
		Överfört					1.313	95
		Inritning å kartan av avlopp och vallar, *§ 27, grundbelopp*			1	—		
		tillägg för varje cm. verkligt mått å kartan ... *cm.*	212.5	0,03	6	37	7	37
		Arbetsbeskrivning, *§ 28, 1:sta sidan*			2	—		
		tillägg för övriga sidor ... *st.*		2,00				
		Kostnadsberäkning, *§ 29, nyanläggning* ... *km.*		2,50				
		därjämte 25 öre pr m² av våta sektionsarean vid h. v. y.						
		nämligen ... *m² sektion på* ... *„*						
		b) vid förändring av befintligt avlopp ... *„*	8.5	4,00	34	-		
		därjämte 50 öre pr m² av våta sektionsarean vid h. v. y.			12	23		
		lika som tillägget för dimensionsberäkningar ...						
		c) av kostnadsförslagets slutsumma 0,1 % (broar inberäknat) ...			86	37	132	60
		Förslag till bro- och trummbyggnad, *§§ 34 och 36*						
		1) Enkel bro och trumma. a) för ritarbetet ... *st.*	7	3 -	21	-		
		Broritningar: ritarbete ~~*b) för detaljerad kostnadsberäknad*~~ ... ~~*km.*~~			55	-		
		c) för grundförstärkning kostnadsförslag ... *„*			43	75	119	75
		2) Annan bro i två projektioner, a) för dimensionsberäkning ... *„*		~~8,00~~				
		b) för ritarbetet, teoretisk spännvidd ... *m.*		1,00				
		och för särskilt konstruerat landfäste ... *st.*		4,00				
		c) för kostnadsberäkning, teor. sp. v. ... *m.*		0,50				
		förslag till dammbyggnad *och för särskilt konstruerade landfästen* ... *st.*		~~4,00~~	6	-	6	-
		Införande av höjdsiffror å plankartan, *§ 39* ... *„*	1300	0,01			13	-
		Ersättningslängd, *§ 42, grundbelopp*			1	50		
		för varje ersättningsbelopp ... *st.*	24	0,25	6	-	7	50
		Utlåtande och betänkande, *§ 43* ... *sid.*	18	3,00			54	-
		Sammanträden och upprättande av protokoll, *§ 44, mom, 1, dagar*	1.5	12,00			18	-
		Särskild utredning, *§ 44, mom. 2* ... *„*		12,00				
		Kostnadsfördelningslängds upprättande, *§ 44, mom. 14* ... *„*	1	12,00			12	—
		Utredning å länets lantmäterikontor rörande fastighetsgränser, jordregisternummer o. d. *§ 44, mom. 15* ... *dagar*	1	12,00			12	—
		Summa kronor					1.696	17
		Lösen för:						
		Kopia av plankartan, *§ 49,*						
		1) 1:sta regalarket ...			7	—		
		övriga regalark ... *st.*	5	1,75	8	75		
		2) efter kartans skala och ägofigurernas medelareal, tariff VII,						
		skalan 1:4000, medelareal 0.214 *har ägofigurer* ... *st.*	851	0.07	59	57		
		har	181.99	0.14	25	47		
		höjning för handkopia å ritpapper, 25 % ...			21	23		
		Överföres			122	02		

1	2	3	4	5	6		7	
		Överfört			122	02		
		3) insättning av höjdlägestal ... st.	1300	0,02	26	–		
		„ „ kanaler och diken, grundbelopp			1	75		
		tillägg för varje cm. verkligt mått å kartan, cm.	2125	0,05	10	62	160	39
		Kopia av längdprofil, tvärsektioner samt förslag till broar och trummor å ritpapper, § 52,						
		1) enligt tariff VIII i skala 1:4000,						
		nytt avlopp ... km.		5,00				
		ändring av befintligt avlopp ... „	8.5	6,00	51	–		
		2) tvärsektioner, originalritningens belopp med 30 % förhöjning			47	42		
		3) broar och trummor, „ „ „ 30 % „			106	60		
		4) för varje med rubrik, skalor o. d. försett blad						
		längdprofilritningar ... st.	2	3,00	6	–		
		tvärsektions- och broritningar ... „	2	5,00	10	–	221	02
		nedsättning för kopia å kalkerväv 25 %						
		Avskrift av synehandlingarne, § 55 ... sid.	125	0,75	93	75	93	75
		Summa kronor					475	16
		Övriga förrättningskostnader,						
		Lösen av förordnandet jämte kommissionärsarvode					7	–
		Annonskostnader ang. sammanträden					30	55
		Inbindning av förrättningshandlingarne					3	–
		Arvode till biträdande förrättningsmannen					117	45
		„ „ „ gode männen enligt egna räkningar					145	10
		Ersättning för hantlangning, materialier o. d.					400	–
		(79 dagar á 5:– + 5.– Staten)						
		Summa kronor					703	10
		Sammandrag.						
		Förrättningsmannens arvode					1696	17
		Lösen för kopior och avskrift					475	16
		Övriga förrättningskostnader					703	10
		Summa kronor					2874	43

Den, som icke åtnöjes med denna räkning äger, att inom tre månader från nedanstående dag klander därå anställa genom stämning till Östra Göinge *häradsrätt.*

Killeberg den 1 juni 1923

Lennart Holmström
Statens lantbruksingenjör.

Att sakägarne erhållit en med denna lika lydande räkning betyga:

Kronor ... *kvitteras:*

... *den* ... *19* ...

Förd–

Örebro Dagblads Tryckeri, 1924.

stående avskrift av synsprotokoll jämte bilagor 1–29 vidimeras.

Gunnar Holmstrin

117

L 7*0343

8455

KONTRAKT.

26 APR. 1927

Sedan Kungl. Maj:t den 11 februari 1927 för "Drivåns vattenavledningsföretag av år 1923" i Loshults socken av KRISTIANSTADS LÄN samt Stenbrohults och Virestads socknar av KRONOBERGS LÄN

ej mindre fastställt en av statens lantbruksingenjör L.Holmström vid syneförrättning år 1923 upprättad arbetsplan med därtill hörande kostnadsförslag, än även beviljat *dels lån* med femtiosjutusenåttahundranittio /57.890/ kronor att utgå från ***statens avdikningslånefond*** och *dels* ***statsbidrag*** utan återbetalningsskyldighet med tjugotretusenetthundrasjuttio /23.170/ kronor att utgå från ***statens avdikningsanslag,*** ha/r undertecknad ..., som av vederbörande intressenter enligt företett protokoll utsetts till styrelse~~n~~ ~~förtroendeman~~ för företaget, ~~ordf~~.

med Kungl. Lantbruksstyrelsen, å Kungl. Maj:ts och Kronans vägnar, avslutat följande kontrakt, varigenom ~~vi~~ jag för egen del samt å vederbörande intressenters i företaget vägnar åtag~~a~~ och förbind~~a~~ ~~oss~~ mig:

1:o) att utföra företaget i noggrann överensstämmelse med den av Kungl. Maj:t fastställda arbetsplanen med de ändringar däri, varom vederbörande myndighet må efter framställning besluta,

att fullborda arbetet senast den 1 september 1931,

10. 1926 1000.

176/27

att vid företagets utförande iakttaga de föreskrifter, som av Kungl. Maj:t eller Lantbruksstyrelsen må hava meddelats,

att bestrida vad utöver beviljade statsmedel kan erfordras för företagets fullbordande,

att underhålla det utförda arbetet intill dess sådan underhållsskyldighet kan varda andra i laga ordning ålagd eller vederbörande från underhållsskyldigheten befriats, samt

att vid arbetets utförande ävensom i fråga om underhållsskyldighetens fullgörande underkasta ~~oss~~ mig Lantbruksstyrelsens inseende och kontroll;

2:o) att för tjänsteman, som av Lantbruksstyrelsen eller Väg- och Vattenbyggnadsstyrelsen förordnas att verkställa besiktning eller avsyning av arbetet eller inspektion av underhållsarbetet, uppvisa den för företaget fastställda arbetsplanen med därtill hörande handlingar och ritningar;

3:o) att i händelse avvikelse, utan därtill erhållet vederbörligt tillstånd, skett från den fastställda arbetsplanen, eller arbetet icke blivit fullbordat inom därför bestämd tid, och Lantbruksstyrelsen ej heller meddelat anstånd med dess utförande, eller Kungl. Statskontoret skulle finna den säkerhet, som blivit ställd för till Statskontoret avgiven skuldförbindelse angående lånets återbetalning, icke vidare nöjaktig, och ny säkerhet, som av Statskontoret godkännes, icke varder inom bestämd tid avlämnad, eller den bestämda annuiteten icke varder i behörig tid erlagd, låta det ankomma på Kungl. Maj:t att inställa all vidare utbetalning av statsmedel samt att återfordra vad därav uppburits, beträffande lånet dock endast därest detta icke redan blivit fördelat på vederbörande fastigheter och antecknat i jordeboken, att inom viss angiven tid på en gång eller efter hand inbetalas till Statskontoret, ävensom att å sålunda lyftade och återburna medel erlägga fem procent årlig ränta från lyftningsdagen till dess återbetalning sker;

4:o) att ifråga om tid för lyftande av statsmedlen i mån av arbetets fortgång låta gälla vad Lantbruksstyrelsen därutinnan bestämmer; och skall, därest icke Kungl. Maj:t med avseende å särskilda förhållanden prövar skäligt annorlunda förordna, någon del av statsmedlen innestå i Statskontoret intill dess arbetet blivit vederbörligen avsynat och av Lantbruksstyrelsen godkänt;

5:o) att vid avslutandet av detta kontrakt för förvaring i Lantbruksstyrelsens arkiv till Styrelsen överlämna bestyrkt avskrift och kopia av de till den fastställda arbetsplanen hörande handlingar och ritningar, ävensom att, innan sista delen av statsmedlen lyftes, till Lantbruksstyrelsen överlämna fullständig beskrivning jämte ritning över sådan avvikelse från den fastställda planen, vartill vederbörligt tillstånd meddelats;

6:o) att bestrida eller gottgöra alla kostnader av vad beskaffenhet de vara må, som i följd av erhållna statsmedel föranledas för Statskontoret;

7:o) att för fullgörande av detta kontrakt ävensom, därest mot kontraktet brytes, för återbäring av lyftade statsmedel jämte därå upplupen ränta, ställa sådan säkerhet, som av Lantbruksstyrelsen godkännes;

8:o) att till Statskontoret avgiva med behörig borgen eller annan säkerhet försedd skuldförbindelse angående lånets återbetalning, samt

9:o) att fullgöra de övriga åtaganden, som enligt gällande författningar i ämnet åligga mottagare av ifrågavarande statsmedel.

Härav äro två lika lydande exemplar upprättade, av vilka vardera kontrahenten tagit ett.

Loshult den 29 Mars 1927.

B. W. Nilsson

Att Lantbrukaren B. W. Nilsson i Loshult

i bägges vår närvaro egenhändigt undertecknat förestående kontrakt, intyga:

Ivar Persson Sylvia Persson

Adress Loshult Adress Loshult

Med stöd av Kungl. brevet den 11 februari 1927 *antager Kungl. Lantbruksstyrelsen, å Kungl. Maj:ts och Kronans vägnar, detta kontrakt.*

Stockholm den 28 April 1927.

Vederbörandes uppmärksamhet fästes å bestämmelserna i 13 kap. 17 § vattenlagen, vari stadgas att, därest det framtida underhållet försummas, Konungens Befallningshavande eller annan myndighet Konungen bestämmer äger själv bota bristen på den försumliges bekostnad.

Statens Reproduktionsanstalt
46126

Till

K o n u n g e n.

19/2 38

Med anledning av nådiga remissen den 1 september 1937 rörande lantbrukaren Sten Eliel Janssons, Gnubbarp, Killeberg, ansökan den 21 september 1936 om nedsättning med minst 50 % av

6.

årliga annuiteten å sökandens andel i odlingslån, får torrläggningskommittén efter granskning av - utom remisshandlingarna, vilka härmed återgå, - tillgängliga handlingar hos lantbruksstyrelsens kulturtekniska byrå, statskontoret och Söderbygdens vattendomstol, ävensom av infordrat yttrande från vattenavledningsföretagets styrelse, avgivat den 3 november 1937, härmed i underdånighet avgiva följande utlåtande.

Företaget omfattar enligt syneutlåtandet den 1 juni 1923 ett c:a 9,4 km långt och c:a 0,4 km brett område söder om Älmhults köping utmed Drivån (biflod till 88 Helgeån) och huvudsakligen beläget inom Loshults socken i Kristianstads län. De torrlagda markerna utgöras av

åker	41,944 ha
äng m.m.	116,592 "
impediment m.m.	23,454 "
s:a	181,990 ha

Markbeskaffenheten beskrives som dymylla på lerblandat grus och sand; odlingstvång för ängsmark har ej föreskrivits.

Ekonomin beräknades sålunda:

förbättringsvärde	105584,39 kronor
anläggningskostnad	81199,90 "
båtnad	24384,49 kronor

Vid företagets avsyning den 6 augusti 1929 hade kostnaderna enligt företagets räkenskaper uppgått till 81109,35 kr., vilket vittnar om god planläggning och gott utförande. Under åren 1930-37 hava enligt uppgift tillkommit 3221,57 kronor eller i medeltal c:a 400 kronor pr år.

Enligt styrelsens i dess yttrande den 3 november 1937 uttalade uppfattning befinner sig anläggningen i mycket

gott skick.

Statskontoret meddelar, att avbetalningarna fortgå anmärkningsfritt.

Sökandens andel i företaget är den största av samtliga intressenters (nära 17 % i odlingslånet) och hans mark är belägen i nedströmsänden utmed Drivåns vänstra strand (Gnubbarp 1/5 mtl litt I 2^2 och 229/1024 mtl litt K av 1^3).

Arealen består av åker		6,255 ha
	äng m.m.	24,345 "
	impediment m.m.	4,086 "
	s:a	34,686 ha

I allt lär Janssons egendom omfatta c:a 18 ha åker och 52 ha skogsmark.

Jansson åliggande avbetalningar uppgå till

under vart och ett av åren 1934-58		644,02 kronor
samt under år	1959	585,49 "

Hans tillgångar uppgivas till 30100 och skulderna till 34075 kronor, vartill kommer ett oguldet avdikningslån om 10089,52 kronor. Något avvikande data förekomma även. Landsfiskalens omdöme om Jansson är gott och han finner att någon lättnad bör beredas honom.

Följande myndigheter hava yttrat sig över ansökan och samtliga yrkat avslag, nämligen

Kristianstads länsstyrelse den 20 november 1936

lantbruksstyrelsen den 12 december 1936 och

statskontoret den 10 februari 1937.

Efter inhämtande av upplysningar hos lantbruksstyrelsen, lemnade den 10 maj 1937, har emellertid Eders Kungl Maj:t den 4 juni 1937 medgivit sökanden

dels anstånd under 1 år med erläggande av efter den 1 januari 1937 till betalning förfallna annuiteter,

dels ock räntefrihet under uppskovstiden å samma fastigheters andelar i oguldna kapitalskulder å lånet.

Av det föregående framgår att ifrågavarande torrläggningsföretag måste anses befinna sig i tillfredsställande skick, såväl i tekniskt som i stort sett uti ekonomiskt avseende. Fråga är emellertid, om några särskilda omständigheter, och då främst ifråga om båtnaden, kunna rubba det goda intryoket av företaget.

Under syneförrättningen protesterade 6 fastighetsägare mot förslaget; deras ägor omfattade följande:

åker	10,014 ha
äng m.m.	17,180 "
impediment m.m.	4,003 "
s:a	31,197 ha,

motsvarande c:a 17,5 % av den totala arealen. Deras protester motiverades med förlust av vattentäkter och minskad trevnad.

Det var emellertid icke dessa delägare, som överklagade förrättningen hos Söderbygdens vattendomstol utan nedströms belägna vattenverksägare. Utslagen av den 15 januari 1924 och den 12 oktober 1925 medförde ingen ändring i synemännens beslut.

Således framträdde icke i något av dessa fall motstånd mot företaget av jordbruksekonomiska skäl.

Av handlingarne framgår, att den drivande kraften i torrläggningsföretaget var den, som före Jansson ägde icke blott dennes fastigheter, utan även den kvarn, som måste inlösas för företagets genomförande. Redan under rättegången hos vattendomstolen synes dock Jansson hava förvärvat fastigheterna, ty föreningen av den 30 november 1925 om ansökan om lån och anslag av staten är bl.a. undertecknad av samtliga nya ägare och arrendatorer och sålunda även av Jansson, men ej av förre ägaren. Lagfart beviljades den 12 april 1926. Jansson torde sålunda hava varit insatt i företagets ekonomi. Emellertid är

klart att på grund av de allmänna förändringarna i jordvärden företaget numera ej kan vara lika fördelaktigt som vid tiden för förrättningen med fog kunde förväntas.

Jämför man Janssons markområde med övriga delägares, kan man ej ur handlingarne få fram, att han skulle ha sämre ekonomiska förutsättningar än övriga intressenter.

På sistone har tillkommit en omständighet, som bör anteckknas.

Den 3 juli 1936 avslutades nämligen en syneförrättning angående upptagande av avloppsledning genom och från Älmhults köping i Kronobergs län, vilket företag skulle beröra Drivån därigenom att från ett mindre nederbördsområde avloppsvatten skulle ledas till Drivåns betydligt större nedslagsdistrikt (c:a 40 km^2).

Förrättningen har hos Söderbygdens vattendomstol överklagats av 2 torrläggningsföretag, av vilka Drivåns är det ena och föres talan för det sistnämnda av styrelsens ordförande och Jansson. Vid domstolens sammanträde den 13 april 1937 framhöll Jansson, att han vore den störste delägaren med ett lån om c:a 17000 kr och komme att lida skada, så att han "sannolikt icke bleve i stånd att betala räntor och amorteringar på lånet."

Detta vattenmål, vari dom ännu icke fallit, kan ej inverka på Janssons ekonomiska ställning såsom delägare i Drivåns vattenavledningsföretag, ty om skada uppstår, har domstolen att utdöma full ersättning.

Med anledning av vad sålunda utretts finner torrläggningskommittén sig böra göra det uttalandet, att ytterligare behov av statsingripande icke synes för närvarande föreligga med avseende å Drivåns vattenavledningsföretag av år 1923.

Kommittén skall hava företaget i åtanka vid blivande besiktningsresor och besöka platsen, om detta då befinnes lämpligt.

I ärendets handläggning hava deltagit ledamöterna Gustaf Karlsson och Gust. E. Andersson.

Stockholm den 19 februari 1938.

Underdånigst

för torrläggningskommittén

ordförande.

P.M.

angående ifrågasatt nedskrivning av avdikningslån till Drivåns vattenavledningsföretag av år 1923 i Kristianstads och Kronobergs län

I underdånig framställning den 21 sept. 1936 har Sten Jansson anhållit om nedsättning med minst 50 procent av sin årliga annuitet för avdikningslån till Drivåns vattenavledningsföretag av år 1923 i Loshults socken av Kristianstads samt Vårstads socken och Älmhults köping av Kronobergs län.

Plan för företaget fastställdes av Kungl. Maj:t den 11 februari 1927 och beviljades därvid till arbetets utförande dels statsbidrag från statens avdikningsanslag med 23.770 kronor dels ock lån från statens avdikningslånefond med 57.890 kronor. Arbetet blev av Ubsta godkänt den 21 aug. 1929.

Sökanden ingår i företaget med fastigheterna 1/5 mtl Grubbarp 2² och 229/1024 mtl Grubbarp av 1³.

Fastigheten 1/5 mtl Grubbarp 2² ingår i företaget med 4,00 har åker, 5,63 har äng och odlingsmark samt 17.05 har annan mark eller tillsam-

mans 26,68 har med en upp-
skattad bätnad genom nätlenadled-
ningen av 13.197 kronor. Fastighe-
tens andel i den beräknade kost-
naden för företaget utgör 10.273 kr.
68 öre, motsvarande i runt tal
385 kronor för hektar. Vid amor-
teringens början uppgick fastighe-
tens kapitalskuld till statens av-
dikningslånefond till 8.173 kr. 67 öre
motsvarande i runt tal 306 kr. för
har. Då emellertid en avsevärd del
av den ifrågavarande arealen utgöres av (lägvärdig äng samt) betes-
skogs- och massmark, torde för en
mera rättvis beräkning av medelvär-
den för hektar denna del av arealen
böra med ledning av de beräknade bätnads-
värdena förmedlas till likställighet med
åkern och odlingsmarken. Efter en
sådan förmedling skulle fastigheten
i företaget ingående areal kunna be-
räknas till i runt tal 12,5 har.
Fördelad å denna areal skulle fastighe-
tens kostnadsandel till företaget mot-
svara omkring 822 kr. för har. Fas-
tighetens ämnitet å lånet utgör
490 kr. 42 öre, motsvarande en årlig
utgift under amorteringstiden av
i runt tal 39 kr. för hektar
av den ovannämnda till 12,5 har förmedlade
arealen.

Fastigheten 229/1024 mtl Grubbarp
av 1³ ingår i företaget med 2,25 har
åker samt 1,67 har äng och odlings-
mark eller tillsammans 3,92 har,
för vilken mark bätnaden genom
företaget uppskattats till 4133 kr. 40 öre

II

(5)

Drivan

50 procent varigenom annuiteterna skulle för de ifrågavarande fastigheterna medbringas till omkring ~~16 resp~~ 19 kr. årligen för hektar räknat. Enligt från statskontoret erhållen uppgift skulle kapitalskulden efter erläggandet av hittills utdebiterade två annuiteter uppgå ~~till~~ för fastigheten 1/5 mtl Gumbbarp 2 2 till 7774 kr. 28 öre och för fastigheten 229/1024 mtl Gumbbarp av 1 3 till 2.434 kr. 91 öre eller tillhopa 10.209 kr 19 öre jämte ränta å sagda belopp från den 13 maj 1935. En medskrivning av lånet i överensstämmelse med vad sökanden ifrågasatt synes sålunda böra motsvara i runt tal 5000 kr, vilket belopp i händelse av bifall till framställningen synes böra utgå från Statens avdikningsanslag.

Driván

			Båtnad Kr
Lin I 1/5 mtl Grubbarp 2^2,	Åker	4,00 har	
	äng och odl. mark	5,63 "	10·125,20
	annan mark	17,05 "	3071,80
	fa	26,68 har	13·197,00
	Båtnad	13·197,— kr.	
Rep. 12,499 % × 82·196,03 (3,915)	Beräknad kostnad	10·273,68 "	

Kostnad pr. har = $\frac{10·273,68}{26,68}$ = 385 kr.

Kapitalskuld vid amorteringens början 8·173,67

utgörande " " " 306,36 kr/har

Annuiteten utgör 490.42 kr. motsvarande ~ 18 kr/har

Vid omräkning av "annan mark" till likvärdighet med åkern och ängen vedmaras dess areal till ~2,9 har

Annuiteten motsvarar då omkring 39 kr. pr. har

Lin K 229/1024 Grubbarp av 1^3

	åker	2.25 har
	äng och odlingsmark	1,67 "
	fa	3,92 "
	Båtnad	4·133,40 kr.
Rep. 3.915 % × 82·196,03	Beräknad kostnad	3·217,97 "

Kostnad pr. har = $\frac{3217,97}{3,92}$ = ~821 kr.

Kapitalskulden vid amorteringens början = 2560.- kr.

utgörande 653,06 kr/har

Annuiteten utgör 153.60 kr, motsvarande = 39 kr/har

8·173,67
2560:—
10·733,67

(efter mbet. av 2 annuiteter)

Kapitalskuld 1937, 2^2 7774,28 + räntor från 1/5 35

" " " av 1^3 2434,91 " " " "

644,02 " Enl. Tribrg 10·209,19

(Enl. landsfiskalen 10·089,52)

Grubbarp 2²

	areal	bätnad
Lågvärdig äng	1.78 har	438.90
Skogsmark	0.43 "	87.50
Betesmark	6.89 "	1945,00
Masse	7.95 "	600.60
	17,05	3071,80

9.63 har åker ng ah odlingsmark, bätnad = 10125,20 kr
= 1051 kr/har

17,05 har ng, bete, skog ah masse, bätnad = 3071.80 kr
= 180 kr/har

Den senare arealen, 17,05 har, förmedlas för likvärdighet med den förra, 9,63 har,

till $\frac{180}{1051} \cdot 17,05 = \sim 2,90$ har

Grubbarp 2²:s areal blir sålunda förmedlad:

åker	4.00 har
ng ah odl. mark	5.63 "
annan mark	2.90 "
Summa	12,53 "

~ 12.5 har

Denna fastighets andel i den nu planens fastställelse beräknade kostnaden för företaget uppgår till 3217 kr. 97 öre motsvarande i runt tal 821 kr. för har. Fastighetens kapitalskuld till statens avdikningslånefond uppgick nu amorteringens börjar till 2560 kr, motsvarande 653 kr. för har. Annuiteten utgör 153 kr. 60 öre, motsvarande en årlig utgift under amorteringstiden av i runt tal 39 kr. för har.

I fråga om den uppskattade bätnaden torde böra framhållas att densamma beräknats år 1923 med ledning av då rådande konjunkturförhållanden. Den sålunda beräknade bätnaden torde emellertid icke kunna anses motsvaras av nu rådande jordvärden och priser å jordbruksprodukter. Annuiteten för avdikningslånets återbetalning synes också synnerligen hög, och det torde knappast kunna förutsättas att jorden under nu rådande prisförhållanden skall kunna bära denna utgift och samtidigt kunna förränta övriga fastigheten åvilande skulder. En lindring av sökandens betalningsansvar vore därför givet vis ytterst välbehöblig och värdefull för honom. I de tidigare fall då staten med-

verkat för att lindra låntagares skuldbördor genom nedskrivning av beviljade lån från odlingslånefonden eller statens andikningslånefond, har detta i regel gällt sådana fall, där antingen kostnaden för företaget blivit avsevärt högre än som beräknats eller där den uppskattade båtnaden på grund av mellankommande omständigheter av annat slag än ändrade konjunkturförhållanden icke ernåtts. I detta fall föreligga såvitt känt är intet av dessa förhållanden, utan framställningen grundar sig uteslutande på sökandens mindre goda ekonomi. Såsom Ubring Holmström även framhållit i sitt till länsstyrelsen den 27 okt. 1956 avgivna yttrande i ärendet, torde det leda till högst betänkliga konsekvenser därst staten skulle i ett fall som detta, där sökanden köpet av de ifde fastigheterna bort äga full kännedom om deras förhållanden till vattenavledningsföretaget, träda hjälpande emellan ak därigenom rädda honom från följderna av ett till synes mindre välbetänkt fastighetskäp.

Skulle emellertid anses skäligt att lättnad nu beredes sökanden, har Ubrista för sin del intet att erinra emot en nedskrivning av hans låneskuld med omkring

Avskrift.

Till arkivet.

Till

Lantbrukaren Olof Strandberg,

L o s h u l t.

I skrivelse den 25 augusti 1936 till Kungl. Lantbruksstyrelsen har Ni i egenskap av ordförande i styrelsen för Drivåns vattenavledningsföretag av år 1923 i Loshults socken av Kristianstads län samt Stenbrohults och Virestads socknar av Kronobergs län - under förmälan att styrelsen för företaget hos Söderbygdens vattendomstol anfört besvär över en den 3 juli 1936 avslutad syneförrättning, vid vilken Älmhults köping medgivits rätt att över förstnämnda företag avleda dels vatten från annat nederbördsområde och dels kloakvatten från köpingen - anhållit, att Lantbruksstyrelsen måtte med anledning av ett till förstnämnda företag beviljat lån från statens avdikningslånefond förordna ett ombud att jämte företaget vid vattendomstolen föra talan mot syneförrättningen.

Med anledning härav får Lantbruksstyrelsen härigenom meddela, att Eder framställning icke föranleder någon Styrelsens åtgärd. Stockholm den 23 september 1936.

Erik Insulander.

Olof Fredholm.

Bestyrkes & [illegible]
[illegible] Kungl. Lantbruksstyrelsen
[illegible]

P. M.

D. N:r

för utbetalande av statsunderstöd.

20722/28

Företag: "Drivåns vattenavledn. företag av år 1923" i Loshults s:n av Kristianstads län samt Stenbrohults och Virestads s:nar av

Kronobergs **län**

Arb. plan: 11/2 27

Kontrakt: 28/4 27

Fullbordas: 1/9 31

Statsbidrag: 23.170

Lån: 57.890

Beräkn. kostnad: 82.196:03

Tillstyrkt utbet. d. 28/4 m.fl.

av statsbidrag: 20.000 **kr.**

av lån: 50.000 **kr.**

Utfört arbete enligt Holmström **den** 12/10 **1928**

73'924:85 **kr.** = c:a 90 %

0,90 · 23'120 = 21'000
20'000
1000

0,90 · 57'890 = 52'000
50'000
2000

Ordf. i arb. styrelsen Lantbr. B. W. ~~Andersson~~, Nilsson

~~Ende-intressent~~ Loshult

Rekv. äro **bifogad**e

Tillstyrkes till utbetalning

av statsbidrag 1000 **kr.**

av lån 2000 **kr.**

Stockholm den 23/10 **1928**

12. 1925. 1500.

Statens Reproduktionsanstalt
143426

P. M.

D. N:r 17004/28

för utbetalande av statsunderstöd.

Företag: "Drivåns vattenavledningsföretag av å 1923" i Loshults socken av Kristianstads län samt Stenbrohults och Virestads socknar av Kronobergs län

~~-län~~

Arb. plan: 11/2 27

Kontrakt: 28/4 27

Fullbordas: 1/9 31

Statsbidrag: 23,170 39'000 15'000 7'000

Lån: 57.890 81'060

Beräkn. kostnad: 82.196,03

Tillstyrkt utbet. d. 28/4 27 **m.fl.** **av statsbidrag:** 17.000 **kr.**

av lån: 42.000 **kr.**

Utfört arbete enligt L. Holmström **den** 28/7 **192**8

65'924:85 **kr. = c:a** 80 %

0,85 23'170 20'000 11'000 3'000

0,85 57'890 50'000 42'000 8'000

Ordf. i arb. styrelsen / ~~**Ende-intressent**~~ Lantbrukaren B.W. Nilsson, Loshult.

Rekv:er äro **bifogade.**

Tillstyrkes till utbetalning **av statsbidrag** 3'000 **kr.**

av lån 8000 **kr.**

Stockholm den 10/8 **192**8

12. 1925. 1500.

Statens Reproduktionsanstalt 143425

P. M.

D. N:r

13601/28

för utbetalande av statsunderstöd.

Företag: "Drivåns vattenavledn.företag av år 1923" i Loshults s:n av Kristianstads län samt Stenbrohults och Virestads s:nar av

Kronobergs län

Arb. plan: 11/2 27

Kontrakt: 28/4 27

Fullbordas: 1/9 31

Statsbidrag: 23.170

Lån: 57.890

Beräkn. kostnad: 82.196:03

Tillstyrkt utbet. d. 28/4 27 och 18/1 28 av statsbidrag: 13.000 kr.

av lån: 32.000 kr.

Utfört arbete enligt Holmström den 6/6 1928

52024:85 kr. = c:a 63 %

21060

65000

0,73 · 57890 = 42000
32000
10000

0.73 · 23170 · 17000
13000
4000

80%

Ordf. i arb. styrelsen Lantbr.B.W.Nilsson,

~~Ende intressent~~ Loshult.

Rekv. ärobifogade

Tillstyrkes till utbetalning av statsbidrag 4000 kr.

av lån 10000 kr.

Stockholm den 13/6 1928

12. 1925. 1500.

Statens Reproduktionsanstalt 143425

P. M.

D. N:r

652/28

för utbetalande av statsunderstöd.

Företag: "Drivåns vattenavledn.företag av år 1923" i Loshults s:n av Kristianstads län samt Stenbrohults och Virestads s:nar av

Kronobergs län

Arb. plan: 11/2 27

Kontrakt: 28/4 27

Fullbordas: 1/9 31

Statsbidrag: 23.170

Lån: 57.890

Beräkn. kostnad: 82.196:03

Tillstyrkt utbet. d. 28/4 27 av statsbidrag: 10.000 kr.

av lån: 25.000 kr.

Utfört arbete enligt Holmström den 22 12 1927

41 324:85 kr. = c:a 50%

0.55 · 57'890 = 32'000
25'000
7'000

0.55 · 23'170 = 13'000
10'000
3'000

Ordf. i arb. styrelsen | Lantbr. B.W.Nilsson,
~~Ende-intressent-~~ | Loshult

Rekv. äro bifogade

Tillstyrkes till utbetalning av statsbidrag 3'000 kr.

av lån 7'000 kr.

Stockholm den 18/1 1928

12. 1925. 1500.

Statens Reproduktionsanstalt
143425

Utdrag ur prottokol över sammanträdet med delägarena i Drivåns vattenavledningsföretag av år 1923 hållit i Loshult den 30. November 1925

§. 1

Till ordförande för dagen valdes enhälligt Per Knuttsson

§. 3

Närvarande vid sammanträdet voro Per Knuttsson enl. fullmakt för Sten Jansson. J. Norén, Sven Persson Robert Karlsson Gnubbarp, Olof Åkesson John Andersson, Sven Olsson Sven Mattsson Per Andersson Alfred Bengtsson B.W. Nilsson Loshult Th. Kullberg Per Olsson Olof Persson O Strandberg Kjellstorp, Karl Bengtsson Almåsbengtstorp Mattis Olsson Erik Johansson och Hjalmar Svensson Slättkult

§. 4

Beslöts enhälligt att invälja 5 i Arbetsstyrelsen samt 2 Supleanter.

§. 5

Till Ordförande i arbetsstyrelsen valdes B.W. Nilsson Loshult, Kasör Karl Bengtsson Almåsbengtstorp Ledamöter, Olof Persson Kjellstorp Sven Olsson Loshult samt Erik Johansson Slättkult
Till Supleanter valdes
J. Norén Gnubbarp och Th. Kullberg Kjellstorp

§. 6

Att underskriva prottokollet valdes O. Strandberg och Sven Olsson

Loshult den 30 November 1925
Per Knuttsson
Olof M. Strandberg. Sven Olsson

Rätt utdragit betygas
Loshult den 23 Mars 1927
B.W. Nilsson
ordf i Arbetsstyrelsen

9,63 har åkrar ang ak odlingsmark, bitrad = 10125,20
= 1051 kr pr har

17,05 " ang, betes- skogs- ak mossmark, bitrad = 3071,80
= 180 kr pr har

Den senare avsal förmedlas för blåvärdighet med den förra till $\frac{180}{1051} \cdot 17{,}05 = \sim 0{,}17 \cdot 17{,}05 = \sim 2{,}90$

Fastighetens avsal skulle efter förmedlingen uppgå till

åkrar	4.00 har
ang ak odlingsmark	5.63 "
ang, betesm. skogsm. ak mosse	2.90 "
	12,53

$\sim$ 12,5 har

ny		sk.		bile		masse	
0.18	27,-	0.30	63,00	0.02	9.00	1,46	212,80
0.01	1.50	0.135	24,30	0.02	3.60	1,28	206,20
0.23	82,50	0.435	87,30 N	0.08	14.40	1,61	32,20
0.09	24,30			0.23	55,20	1,17	23,40
0.79	189.60			0.03	4.50	0,85	17.00
0.23	69.00			0.15	22,50	1,48	108,00
0.25	45,00			1.80	793,20	7,95	600,60
1,78	438,90			0.58	92,80		
				0.49	176.40		
				0.32	114.00	ähn	4.00
				0.39	35,10	nyädl	7.41
				0.90	150.60		15,27
				0.30	9.00		26,68
				0.31	65,10		
				0,62	135,60		438,90
				0.60	270,00		87,30
				6,89	1945,00		1945,00
							600,60
							3071,80

1,78	
0.43	0.43
6.89	6.89
7.95	7.95
17,05	15,27

22.68	13197,00
15.27	3071.80
7.41	10125,20

Kungl. Jordbruksdepartementet

Till lantbruksstyrelsen.

I anledning av S. Janssons i Gnubbarp, Killeberg, Kristianstads län, ansökan om befrielse från viss del av betalningsskyldighet för ett avdikningslån till "Drivåns vattenavledningsföretag av år 1923", över vilken ansökning lantbruksstyrelsen, bland annat, avgivit utlåtande den 12 december 1936, får jag härmed, på anmodan av jordbruksministern, hemställa om uppgift

1) om storleken och beskaffenheten av den sökandens mark, som berörts av företaget,

2) om kostnaden för markens förbättring,

3) om den beräknade båtnaden samt huruvida densamma motsvaras av verkligheten, ävensom - om möjligt - ett omdöme, huruvida avkastningen å den nyvunna eller förbättrade marken kan anses stå i proportion till annuiteten å lånet. Stockholm i Jordbruksdepartementet den 12 april 1937.

A. Lekman

Fastighet m.m.	Areal Hektar	Båtnad Kr.	Andel i beräkn.kostn. Kr.	Annuitet. Kr.
1/5 mtl.Gnubbarp 2[2]				
åker	4,00			
äng och odlingsmark	5,63			
annan mark	17,05			
Summa	26,68	13.197:-	10.273:68	490:42
229/1024 mtl.Gnubbarp av 1[3]				
åker	2,25			
äng och odlingsmark	1,67			
Summa	3,92	4.133:40	3.217:97	153:60
Totalsumma	30,60	17.330:40	13.491:65	644:02

Vad beträffar frågan, huruvida den beräknade båtnaden motsvaras av verkligheten, synes detta knappast vara fallet, med hänsyn dels till att sökandens mark till väsentlig del utgöres av mindre värdefull jord, dels ock till den nedgång i jordvärden m.m., som inträffat efter det båtnadsuppskattningen skedde år 1923. Av samma skäl kan avkastningen å den nyvunna eller förbättrade marken numera icke anses stå i proportion till annuiteten å lånet.

Stockholm den 10 maj 1937.

På Kungl. Lantbruksstyrelsens vägnar

Olof Fredholm

Till

Herr Statsrådet och Chefen för Kungl. Jordbruksdepartementet.

I skrivelse till Lantbruksstyrelsen den 12 sistlidne april har kanslirådet A. Lekander på anmodan av Herr Statsrådet hemställt om vissa uppgifter i anledning av S. Janssons i Gnubbarp, Killeberg, Kristianstads län, ansökan om befrielse från viss del av betalningsskyldigheten för ett odlingslån till "Drivåns vattenavledningsföretag av år 1923", över vilken ansökning Lantbruksstyrelsen avgivit utlåtande den 12 december 1936.

./. Med återsändande av de till förenämnda skrivelse fogade handlingarna i ärendet får jag härmed vördsamt lämna nedanstående uppgifter angående företaget.

Sökanden ingår i företaget med fastigheterna 1/5 mtl. Gnubbarp 2^2 och 229/1024 mtl. Gnubbarp av 1^3. Storleken och beskaffenheten av sökandens mark ävensom kostnaden för markens förbättring samt den beräknade båtnadens belopp m.m. framgår av följande tabell.

20/1 27

Godk. 21/8 1929

176/27

DIARIE N:r 16690

K. LANTBRUKSSTYRELSEN
15 AUG. 1929

B E V I S

över verkställd avsyning av torrläggningsföretag.

Företagets namn: "Drivåns vattenavledningsföretag av år 1923" i Loshults socken av Kristianstads län samt Stenbrohults och Virestads socknar av Kronobergs län.

Planen fastställd den 11 febr. 1927.

Statsbidrag från statens avdikningsanslag 23170 kronor.

Lån från statens avdikningslånefond 57890 kronor.

Kontrakt om arbetets utförande antaget den 28 april 1927.

Fastställd arbetstid till den 1 sept. 1931.

Arbetsstyrelsens ordförande: lantbrukaren B.W.Nilsson, Loshult.

Avsyningen verkställdes av undertecknad den 6 aug. 1929.

Företaget befanns därvid vara i sin helhet utfört i överensstämmelse med den fastställda arbetsplanen och tillstyrkes till godkännande.

Kristianstad den 10 aug. 1929

Hannart. Colmström

Statens lantbruksingenjör.

KR. STAMPEL EN KRONA KR.

Stäuger En Krona

176/27

8456

Inkom till
Kl. Landtbruksstyrelsen
26 APR. 1927

BEVIS

över verkställd besiktning av vattenavlednings- och avdikningsarbete angående "Drivåns vattenavledningsföretag av år 1923" i Loshults socken av Kristianstads län. samt Stenbrohults socken och Virestads socken av Kronobergs län.

Planen fastställd den 11 febr. 1927.

Statsunderstöd:

statslån 57890 kronor.

statsbidrag 23170 kronor.

Kontrakt om arbetets utförande antaget av sökandena den 29 mars 1927.

Fastställd arbetstid till den 1 sept. 1931.

Vid verkställd besiktning av ovan angivna arbete har befunnits att detsamma påbörjats och att för företaget utgivits följande summa:

i förrättningskostnader	2819:38 kr.
i kostnader för lån och anslag	536:75 kr.
i lösen för kvarnfall	15524:85 kr.
	18880:98 kronor.

Jag tillstyrker att till företaget utbetalas 35000 kronor.

Kristianstad den 25 april 1927.

Hemart Colmertnäs

statens lantbruksingenjör.

23'170
57'890
81'060

18'880:98
21'260
40'140.98

10'000
25'000

EN KRONA

Stämpel En Krona

Till Lantbruksstyrelsen
7 JAN. 1928

BEVIS

över verkställd besiktning av vattenavlednings- och avdikningsarbete angående "Drivåns vattenavledningsföretag av år 1923" i Loshults socken av Kristianstads län och Stenbrohults socken i Kronobergs län.

Planen fastställd den 11 febr. 1927.

Stateunderstöd:

statslån 57890 kronor

statsbidrag 23170 "

Kontrakt om arbetets utförande antaget den 28 april 1927.

Vid verkställd kontroll av ovan angivna arbete, senast den 22 dec. 1927, har befunnits att enligt fastställd plan följande arbeten utförts:

av sträckan A-B arbete för beräknad kostnad	12000:--	kr.
" " B-C till p.25 " " "	10200:--	"
" " B-F till p.72 " " "	400:--	"
" " D-E till p.55 " " "	300:--	"
Summa kronor	22900:--	

Härtill kommer:

Erlagd lösen för vattenverk	15524:85	kr.
" förrättnings- och administrationskostnad	2900:--	"
Totalsumma, kronor	41324:85	

Kristianstad den 2 jan. 1928.

Statens lantbruksingenjör.

Stämpel En krona

176/27

13601

DIARIE Nr
K. LANTBRUKSSTYRELSEN
7 JUNI 1928

Bevis

över verkställd besiktning av vattenavlednings och avdikningsarbete beträffande "Drivåns vattenavledningsföretag av år 1923" i Loshults socken av Kristianstads län och Stenbrohults socken av Kronobergs län.

Planen fastställd den 11 februari 1927.

Statsunderstöd:

statslån 57890 kronor,

statsbidrag 23170 kronor.

Kontrakt om arbetets utförande antaget den 28 april 1927.

Vid verkställd kontroll av ovan angivna arbete har befunnits, att enligt fastställd plan intill den 1 juni 1928 utförts arbete för en summa av 33300:- kronor.

Härtill kommer:

erlagd lösen för vattenverk	15524:85	"
förrättnings och administrationskostnad	3200:-	"
Total summa	52024:85	kronor.

Arbetet bedrives raskt och skickligt med cirka 5000 kronors utbetalning för verkställt arbete i månaden varför jag tillstyrker ytterligare utbetalning av innestående medel med 20000 kronor.

Kristianstad den 6 juni 1928.

Gunnar Lorentzson

Statens lantbruksingeniör.

sitf. 63%

Tunt 80%



Stämpel En Krona.

176/27

DIARIE N:r 17004
K. LANTBRUKSSTYRELSEN
4 AUG. 1928

BEVIS

över verkställd besiktning av torrläggningsföretag.

Företagets namn: Drivåns vattenavledningsföretag av år 1923" i Loshults socken av Kristianstads län och Stenbrohults socken av Kronobergs län.

Planen fastställd den 11 februari 1927.

Statsbidrag från statens avdikningsanslag 23170 kronor

Lån från statens avdikningslånefond 57890 kronor.

Kontrakt om arbetets utförande antaget den 28 april 1927.

Arbetsstyrelsens ordförande: lantbr. B.W. Nilsson, Loshult

Besiktningen verkställd av assistenten A.B. Andersson, varvid befunnits, att intill 28 juli 1928 enligt fastställd plan utförts arbete för en summa av 47000:--kronor

Härtill kommer:

erlagd lösen för vattenverk	15524:85	"
förrättnings-och administrationskostnader	3400:--	"
Totalsumma	65924:85	"

Hitintills har av statsmedlen utbekommits 59000 kronor. Enär arbetet bedrives raskt och skickligt förordas utbetalandet av ytterligare 15000 kronor.

Kristianstad den 31 juli 1928.

Statens lantbruksingenjör.

Stämpel en krona

176/27

DIARIE Nr 20722
K. LANTBRUKSSTYRELSEN
15 OKT. 1928

BEVIS

över verkställd besiktning av torrläggningsföretag.

Företagets namn: "Drivåns vattenavledningsföretag av år 1923" i Loshults socken av Kristianstads län och Stenbrohults socken av Kronobergs län.

Planen fastställd den 11 febr. 1927.

Statsbidrag från statens avdikningsanslag 23170 kronor.

Lån från statens avdikningslånefond 57890 "

Kontrakt om arbetets utförande antaget den 28 april 1927.

Arbetsstyrelsens ordförande: lantbr. B.W. Nilsson, Loshult.

Besiktning verkställd av assistenten A.B. Andersson, varvid befunnits, att intill den 12 okt. 1928 enligt fastställd plan utfört arbete för en summa av 55000:-- kronor

Härtill kommer:

erlagd lösen för vattenverk	15524:85	"
förrättnings- och administrationskostnader	3400:--	"
Totalsumma	73924:85	"

Av arbetet återstår schaktningsarbeten å dikessträckorna D-E och D-H för omkring 5000 kronor.

Jag tillstyrker ytterligare utbetalning av beviljade statsmedel.

Kristianstad den 13 okt. 1928.

Statens lantbruksingenjör.

En krona.