Kopia.
Fastställdes av Kungl. Maj:t den 27 juni 1927 med vissa ändringar i planen beträffande
Ingvar Lundström

Förslag i 6 blad
till nygrävning av den sk.

Varbäcken

inom Sandåkra, Nya och Gamla Vilhelmsfält
i Strövelstorps socken, Kristianstads län,
upprättat vid syneförrättning enligt vattenlagen
år 1925 av

Ingvar Lundström
Statens lantbruksingenjör.

Skala = 1:4000

0 50 100 200 300 m.

Registernummer:
Strövelstorps socken

Aa	Sandåkra	$8^4, 8^9$
Ab	"	5^3
Ac	"	$6^2, 8^7, 8^8, 5^2, 1^1, 2^1$
Ad	"	4^1
Ae	"	$3^2, 7^7$
Af	"	3^4
Ag	"	7^4
Ah	"	av 7^8
B	Nya Vilhelmsfält Sandåkra av 7^8, av Vilhelmsfält 2^1	
C	Gamla Vilhelmsfält av Vilhelmsfält 2^1	

Genom Kungl. Maj:ts nådiga brev den 27 juni 1927 fastställd till efterrättelse vid arbetets utförande.

Stockholm den 22 augusti 1927.
På Kungl. Lantbruksstyrelsens vägnar:

Albert Smith.

180 69
RIN.Nr 001
L 6.0364
Nr 334 Kristianstad 6 ritn

Kopia.

Genom Kungl. Maj:ts nådiga brev den 27 juni 1927 fastställd till efterrättelse vid arbetets utförande

Stockholm den 22 august 1927.
På Kungl. Lantbruksstyrelsens vägnar:
Albert Smith.

Likheten med den av Kungl. Maj:t den 27 juni 1927 fastställda arvets planen tryggar

[illegible]

Varbäckens nygrävningsförelag av år 1925

Blad 2.

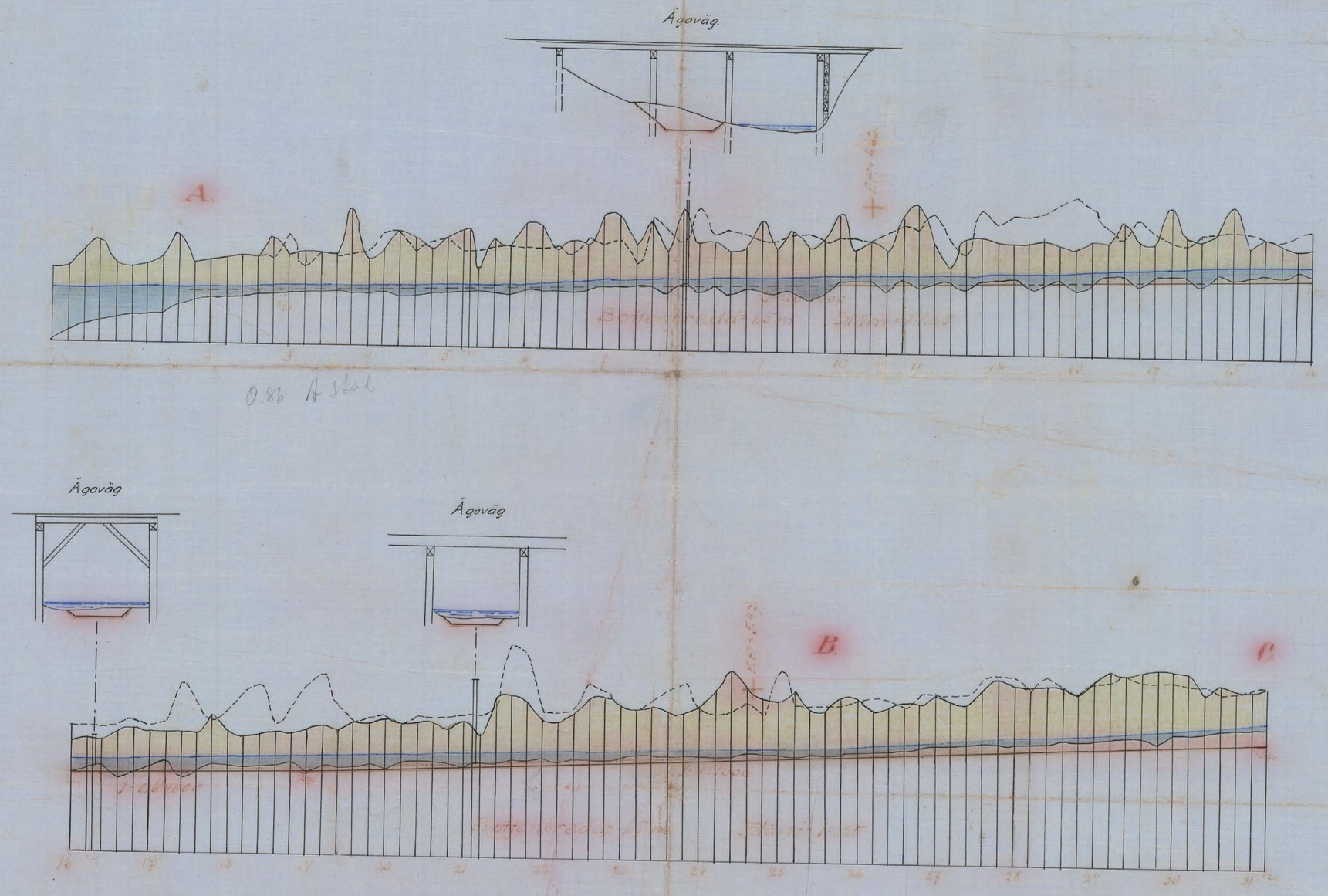

Längd-skala = 1:4000.

Höjd och sektions-skala = 1:100

RIIN.Nr 002
L 6*0364
2
18069

Varbäckens nygrävningsföretag av år 1925

Blad 3.

Genom Kungl. Maj:ts nådiga brev den 27 juni 1927 fastställd till efterrättelse vid arbetets utförande.

Stockholm den 22 augusti 1927.
På Kungl. Lantbruksstyrelsens vägnar:

[signature]

Kinnaten med den av Kungl. Maj:t den 27 juni 1927 fastställda arrestpenen betygar

[signature]

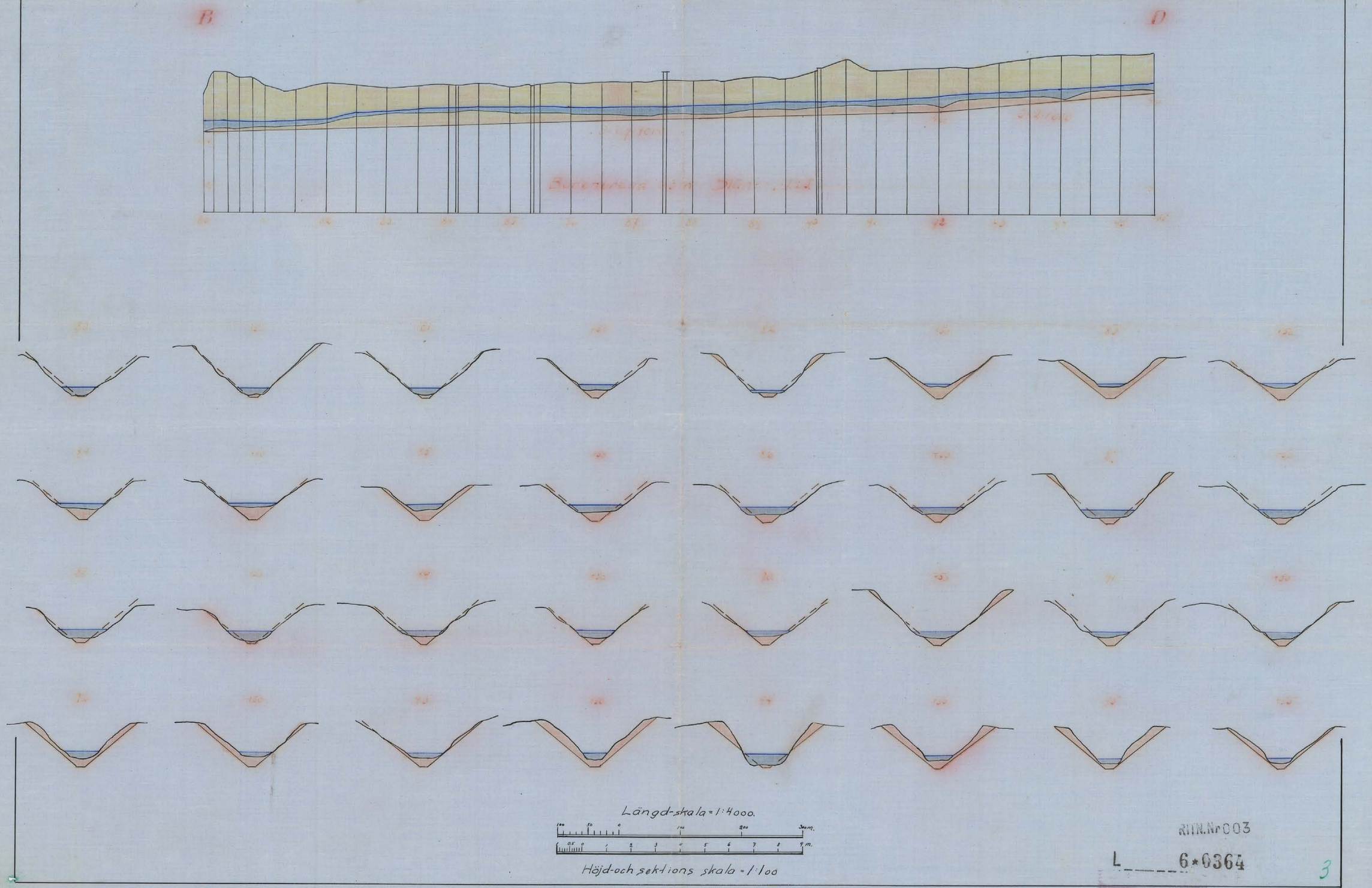

RITN.Nr 003
L 6*0364
3
Nr. 334 Kristianstad 6 ritn

Kopia

Genom Kungl. Maj:ts nådiga brev den 27 juni 1927 fastställd till efterrättelse vid arbetets utförande.

Stockholm den 22 augusti 1927
På Kungl. Lantbruksstyrelsens vägnar:
Albert Smith

Kommunikationsdepartementet av Kungl. Maj:ts den 27 juni 1927 fastställda av [illegible]
[illegible]

Varbäckens nygrävningsförelag av år 1925

Blad 4.



L 6·0364
4
Nr 334 Kristianstad 6 rite

Kopia

Genom Kungl. Maj:ts nådiga brev den 27 juni 1927 fastställd till efterrättelse vid arbetets utförande.

Stockholm den 22 augusti 1927.
På Kungl. Lantbruksstyrelsens vägnar:
Albert Smith

Varbäckens nygrävningsförelag av år 1925.

Blad 5.

Kikkelen med den av Kungl. Maj:t den 27/6 1927 fastställda arbetsplanen lyggar
Bernard Comstrius

Skala = 1:100.

Nr 005
L 6*0364
5
Nr 334 Kristianstad 6 ritn

Genom Kungl. Maj:ts nådiga brev den 27 juni 1927 fastställd till efterrättelse vid arbetets utförande.

Stockholm den 22 augusti 1927.
På Kungl. Lantbruksstyrelsens vägnar:
Albert Smith

Varbäckens nygrävningsförelag av år 1925.

Blad 6.



RIIN.Nr 006

L 6★0364

6

Nr 334 Kristianstad 6 rite

Konb. 138/27

L 6*0364

5037

Inv. 18069

10.1.1927

LA... ...RELSEN
FEB 1949

Handlingar II:dra avskrift.
rörande

Varbäckens

nygrävningsföretag

upprättade vid syneförrättning enl. vattenlagen.
år 1925.

Kristianstad

Avskrift.

Protokoll, hållet vid sammanträde vid syneförrättning enligt vattenlagen angående nygrävning av Varbäcken inom Strövelstorps socken, Kristianstads län.

År 1925 den 8 september inställde sig undertecknad statens lantbruksingenjör i Låshuset under Wegeholm för att på grund av länsstyrelsens förordnande verkställa syneförrättning enligt vattenlagen angående nygrävning av Varbäcken för torrläggning av mark till Sandåkra och Vilhelmsfält i Strövelstorps socken av Kristianstads län.

På grund av personliga kallelser hade till sammanträde infunnit sig:

Ryttmästaren Wilh. von Geijer

Johan Sjölin, Sandåkra

Sigfrid Ström, "

Ernst Nilsson, Nya Vilhelmsfält

Nils Pengtsson, Sandåkra

Arvid Svensson, "

såsom gode män: Anders Nilsson, Torlarps gård och Stefan Svensson, Skörpinge, vilka båda avlagt föreskriven ed.

§ 1.

Det för undertecknad utfärdade förordnandet samt ansökan därom upplästes /bil. 1./.

§ 2.

På därom framställd fråga yppades ej någon jävsanmärkning mot synemännen ej heller visste sig dessa stå i jävsförhållande till sakägare.

§ 3.

Sökanden, Fyttmästare E. von Geijer yrkade Varbäckens nygrävning från Rödyngebäckens utflöde i densamma till sådant djup och dimensioner att sökandens därav beroende mark kunde torrläggas till lagenligt djup för åker samt att alla, som av företaget hade nytta skulle deltaga i kostnaderna enligt lag.

§ 4.

För grävnings utsträckning över ägorna till Nya Vilhelmsfält gjorde E.H. Nilsson gemensam sak med sökanden. Härröver upprättades särskild handling, vilken undertecknades av Herr Nilsson och bestyrktes av synemännen/bil.2/.

§ 5.

Herr Nilsson förmenade, att Varbäckens vattenstånd inverkade på torrläggningen av jord såväl till Gamla Vilhelmsfält som Kulltorp och att undersökning borde utsträckas för undersökning härav.

§ 6.

Ersättning yrkades för odlad jord, som åtginge till dikes utvidgande och till jordupplag.

§ 7.

Det upplystes att den s.k. Rödyngebäcken nygrävts enligt plan upprättad vid laga syneförrättning av lantbruksingenjören S. Aspegrén. Dess ytterliga nygrävning och fördjupning ansågs ej påfordras i detta sammanhang.

§ 8.

Förrättningsmannen kungjorde att synemännen omedelbart efter sammanträdet kommo att vidtaga för ärendets vidare behandling nödiga undersökningar och värderingar samt att nytt sammanträde komme

att hållas å Nya Vilhelmsfält tisdagen den 15 sept. 1925 kl. 11 f.m. till vilket sammanträde inga andra kallelser än detta meddelande komme att utgivas.

§ 9.

Då intet vidare förekom upplästes dagens protokoll och slöts sammanträdet. Ort och tid som ovan.

Lennart Holmström

Statens lantbruksingejör.

A. Nilsson Stefan Svensson.

År 1925 den 15 sept.

Denna dag sammanträdde åter förenämnda synemän å Nya Vilhelmsfält, varvid följande sakägare tillstädeskommo:

Ryttmästare G. von Geijer

Arvid Svensson, Sandåkra

Nils Bengtsson, "

Ernst Nilsson, Nya Vilhelmsfält.

§ 10.

Förrättningsmannen framlade och förklarade det upprättade dikningsförslaget samt uppläste hävdeförteckning, ägobeskrivning och värderingslängd i sammandrag /bil.3/, kostnadsberäkning /bil.4/ och kostnadsfördelningslängd /bil.5/.

§ 11.

Synemännen avgåvo sitt så lydande utlåtande /bil.6/.

§ 12.

Jämlikt föreskrifterna i vattenlagens kap. 10 § 72 uppdroge synemännen åt Ryttmästare W. von Geijer att i föreskriven ordning ut-

färda kallelse till sammanträde för styrelseval och skulle Ryttmästare Geijer jämväl mottaga och förvara till företaget hörande handlingar och ritningar.

§ 13.

Till arbetsstyrelse utsågos Ryttmästare W. von Geijer, ordförande, Patron Ernst Nilsson, Nya Vilhelmsfält, samt Arvid Svenssom, Sandåkra.

§ 14.

Räkning å förrättningskostnaderna bifogades protokollet som bilaga 7.

§ 15.

Då intet vidare förekom förklarades förrättningen avslutad och upplästes dagens protokoll.

Ort och tid som ovan.

Lennart Holmström

Statens lantbruksingenjör.

A. Nilsson Stefan Svensson.

Bil.1.

Till Länsstyrelsen i Kristianstads län.

Kristianstad.

Härmed får jag vördsamt hemställa om förordnande för vederbörande lantbruksingenjör att uppgöra plan för fördjupande och breddning av den s.k. Varbäcken i och för bättre torrläggning av mark inom Södra Åsbo härad, Kristianstads län å områden liggande å Kulltorp- Nya och Gamla Vilhelmsfält samt gårdar inom Sandåkra allt i Strövelstorps socken. Det har nämligen visat sig att denna bäck icke förmår taga emot det stora tillflödet vid stor nederbörd. Vegeholm den 14 juli 1924.

W. von Geijer.

RESOLUTION:

Jämlikt 10 kap. 33 § vattenlagen förordnar länsstyrelsen statens lantbruksingenjör Lennart Holmström att i enlighet med föreskrifterna i ovan åberopade lag, därest laga hinder ej möter, verkställa den uti bilagda ansökan påkallade förrättning; skolande sökanden tillställa förrättningsmannen detta förordnande.

Kristianstads landskansli den 16 juli 1924.

På länsstyrelsens vägnar:

Ivar Schalin C.Vilh. Lundberg.

Bil. 2.

Härmed förenar jag mig med Ryttmästaren W. von Geijer i hans ansökan den 14 juli 1924 angående syneförrättning å Varbäcken.

Låshuset den 8 sept. 1925.

E. H. Nilsson.

Att Herr E.H. Nilsson å Nya Vilhelmsfelt frivilligt och i vår närvaro ingått förestående förening betyga

Lennart Holmström

Statens lantbruksingenjör.

A. Nilsson Stefan Svensson.

Bil. 3.

Areal								Nuvarande värde			Blivande värde			Förbättringsvärde		
Åker		Äng och Odlingsmark		Annan duglig mark		Impediment och högl. mark		pr har	pr ägofigur		pr har	pr ägofigur		pr har	pr ägofigur	
Har	ar	Har	ar	Har	ar	Har	ar	Kr.	Kr.	öre	Kr.	Kr.	öre	Kr.	Kr.	öre
7		8		9		10		11	12		13	14		15	16	

Härdeförteckning, ägobeskrivning och värderingslängd över vattenskadad mark till Sandåkra, Nya och Gamla Pillhelmsfält i Strövelstorps socken, Kristianstads län, upprättad vid syneförrättning enligt vattenlagen år 1925.

Socken, by och hemman	Registernummer	Littera å kartan	Hemmanstal	Ägofigurens nummer	Delägares namn, hemvist m. m. samt ägobeskrivning.
1	2	3	4	5	6
Strövelstorps socken.					
Sandåkra	8^{4}	Aa	1/8		Edvin Nilsson.
	8^{9}		288/4096	1	åker
					Summa.
Sandåkra	5^{3}	Ab	433/2048		Arvid Hansson.
				2	åker
					Summa.
Sandåkra	6^{2}	Ac	645/2048		Wilh. von Geijer
	8^{7}		251/2048	3	åker
	8^{8}		101/4096	4	"
	5^{2}		468/2048	5	"
	$1^{1}.2^{1}$		1/1	6	"
				7	"
				8	ägoväg
				9	"
				10	"
					Summa.
Sandåkra	4^{1}	Ad	115/256		Arvid Svensson.
				11	åker
				12	"
				13	"
				14	"
					Summa.
Sandåkra	3^{2}	Ae	115/512		Wilh. von Geijer
	7^{7}		78/512		arr: Joh. Sjölin
				15	åker
					Summa.

Areal								Nuvarande värde			Blivande värde			Förbättringsvärde		
Åker		Ang och Odlingsmark		Annan duglig mark		Impediment och högl. mark		pr har	pr ägofigur		pr har	pr ägofigur		pr har	pr ägofigur	
Har	ar	Har	ar	Har	ar	Har	ar	Kr.	Kr.	öre	Kr.	Kr.	öre	Kr.	Kr.	öre
7		8		9		10		11	12		13	14		15	16	
1	34.8							1620	2·183	76	1800	2·426	40	180	242	64
1	34.8								2·183	76		2·426	40		242	64
1	57.5							1440	2·268	-	1800	2·835	-	360	567	-
1	57.5								2·268	-		2·835	-		567	-
4	34.0							1620	7·030	80	1800	7·812	-	180	781	20
0	67.5							1440	972	-	1800	1·215	-	360	243	-
0	88.1							1330	1·171	73	1900	1·673	90	570	502	17
0	07.0							1520	106	40	1900	133	-	380	26	60
3	22.9							1520	4·908	08	1900	6·135	10	380	1·227	02
						0	01.4									
						0	01.9									
						0	05.6									
9	19.5					0	08.9		14·189	01		16·969	-		2·779	99
3	46.0							1200	4·152	-	2000	6·920	-	800	2·768	-
0	35.1							1200	421	20	2000	702	-	800	280	80
0	39.0							1200	468	-	2000	780	-	800	312	-
0	43.8							1000	438	-	2000	876	-	1000	438	-
4	63.9								5·479	20		9·278	-		3·798	80
2	57.2							1600	4·115	20	2000	5·144	-	400	1·028	80
2	57.2								4·115	20		5·144	-		1·028	80

Socken, by och hemman	Registernummer	Littera å kartan	Hemmanstal	Ägofigurens nummer	Delägares namn, hemvist m. m. samt ägobeskrivning.
1	2	3	4	5	6
Sandåkra	3^4	Af	106/512		Sigfrid Ström.
				16	åker
				17	"
				18	"
				19	ägoväg
					Summa
Sandåkra	7^4	Ag	106/512		Nils Bengtsson.
				20	åker
				21	"
				22	"
					Summa.
Sandåkra	av 7^8	Ah	av 37/512		Albert Persson.
				23	åker
					Summa
Nya Vilhelmsfält		B.			Ernst Nilsson.
Sandåkra av 7^8			av 37/512	24	åker
av Vilhelmsfält 2^1			av 299/512	25	"
				26	"
				27	"
				28	"
				29	ägoväg
				30	åker, högländ
				31	" " "
				32	" " "
				33	" " "
				34	åker
					överföres

Areal								Nuvarande värde			Blivande värde			Förbättringsvärde		
Åker		Ång och Odlingsmark		Annan duglig mark		Impediment och högl. mark		pr har	pr ägofigur		pr har	pr ägofigur		pr har	pr ägofigur	
Har	ar	Har	ar	Har	ar	Har	ar	Kr.	Kr.	öre	Kr.	Kr.	öre	Kr.	Kr.	öre
7		8		9		10		11	12		13	14		15	16	
1	77.2							1400	2.480	80	2000	3.544	-	600	1.063	20
0	93.5							1200	1.122	-	2000	1.870	-	800	748	-
0	41.2							1200	494	40	2000	824	-	800	329	60
						0	02.8									
3	11.9					0	02.8		4.097	20		6.238	-		2.140	80
0	15.1							1600	241	60	2000	302	-	400	60	40
0	56.0							1400	784	-	2000	1120	-	600	336	-
1	57.5							1400	2.205	-	2000	3.150	-	600	945	-
2	28.6								3.230	60		4.572	-		1.341	40
0	09.5							960	91	20	1200	114	-	240	22	80
0	09.5								91	20		114	-		22	80
0	16.0							600	96	-	1200	192	-	600	96	-
0	26.5							1080	286	20	1200	318	-	120	31	80
2	60.5							1600	4.168	-	2000	5.210	-	400	1.042	-
4	09.0							1400	5.726	-	2000	8.180	-	600	2.454	-
1	80.0							1600	2.880	-	2000	3.600	-	400	720	-
						0	11.4									
						0	55.2									
						0	34.5									
						1	28.7									
						1	24.0									
3	00.0							1400	4.200	-	2000	6.000	-	600	1.800	-
11	92.0					3	53.8		17.356	20		23.500	-		6.143	80

Socken, by och hemman	Registernummer	Littera å kartan	Hemmanstal	Ägofigurens nummer	Delägares namn, hemvist m. m. samt ägobeskrivning.
1	2	3	4	5	6
					överfört
				35	åker
				36	"
					Summa.
Gamla Vilhelmsfält		C.			Gustav Nilsson.
m. Vilhelmsfält 2'			av 1 299/512	37	åker
				38	"
					Summa.
					Sammandrag.
Skördstorps socken.					
Sandåkra		Aa			Edvin Nilsson.
"		Ab			Arvid Hansson.
"		Ac			Wilh. von Geijer
"		Ad			Arvid Larsson.
"		Ae			Wilh. von Geijer
					arr. Joh. Sjölin
"		Af			Ingfrid Ström
"		Ag			Nils Bengtsson.
"		Ah			Albert Persson.
Nya Vilhelmsfält		B.			Ernst Nilsson.
Gamla Vilhelmsfält		C.			Gustav Nilsson.
					Summa.

Areal								Nuvarande värde			Blivande värde			Förbättringsvärde		
Åker		Äng och Odlingsmark		Annan duglig mark		Impediment och högl. mark		pr har	pr ägofigur		pr har	pr ägofigur		pr har	pr ägofigur	
Har	ar	Har	ar	Har	ar	Har	ar	Kr.	Kr.	öre	Kr.	Kr.	öre	Kr.	Kr.	öre
7		8		9		10		11	12		13	14		15	16	
11	92.0					3	53.8		17.356	20		23.500	-		6143	80
4	25.0							1400	5.950	-	2000	8.500	-	600	2.550	-
0	34.8							800	278	40	1600	556	80	800	278	40
16	51.8					3	53.8		23.584	60		32.556	80		8.972	20
0	22.5							800	180	-	1600	360	-	800	180	-
5	16.0							1400	7.224	-	2000	10.320	-	600	3.096	-
5	38.5								7.404	-		10.680	-		3.276	-
1	34.8								2.183	76		2.426	40		242	64
1	57.5								2.268	-		2.835	-		567	-
9	19.5					0	08.9		14.189	01		16.969	-		2.779	99
4	63.9								5.479	20		9.278	-		3.798	80
2	57.2								4.115	20		5.144	-		1.028	80
3	11.9					0	02.8		4.097	20		6.238	-		2.140	80
2	28.6								3.230	60		4.572	-		1.341	40
0	09.5								91	20		114	-		22	80
16	51.8					3	53.8		23.584	60		32.556	80		8.972	20
5	38.5								7.404	-		10.680	-		3.276	-
46	73.2					3	65.5		66.642	77		90.813	20		24.170	43

Nya Vilhelmsfält den 15 sept. 1925.
Lennart Holmström
statens lantbruksingenjör.
A. Nilsson. Stefan Svensson.

Socken, by och hemman	Registernummer	Littera å kartan	Hemmanstal	Ägofigurens nummer	Delägares namn, hemvist m. m. samt ägobeskrivning.
1	2	3	4	5	6

Bil. 4.

Kostnadsberäkning för nygrävning av Parbäcken m.m. upprättad vid syneförrättning enligt vattenlagen år 1925.

Läge	Längd	Arbete m.m.	Antal	Pris	Kostnad kr.	Kostnad öre	Summa kostnad kr.	Summa kostnad öre
1	2	3	4	5	6		7.	
		Kanalsträckan A-B						
2-10	800	Schaktning av lera och sand, kbm	200	2.-	400	-		
10-25+60	1560	" " " " " "	4000	1.50	6.000	-	6.400	-
24+60		Ägovägsbro av trä på stenlandfästen enligt ritning.					600	-
		För oförutsedda fall, arbetets tillsyn m.m. tillägges c:a 10%					700	-
		Summa kronor					7.700	-
		Kanalsträckan B-C.						
25+60-31+20	560	Schaktning av lera och sand, kbm.	2200	1.30	2.860	-		
27+80		Ägovägsbro som ovan			600	-	3.460	-
		För oförutsedda fall, arbetets tillsyn m.m. tillägges c:a 10%					340	-
		Summa kronor					3.800	-
		Jordersättning enligt synemännens utlåtande ar.	11.2	15.-			168	-
		Summa kronor					3.968	-
		Kanalsträckan B-D. (Rödyngebäcken, beräknad för avdrag.)						
80-95+55	1555	Schaktning av lera och sand kbm.	850	2.-	1.700	-		
		överföres			1.700	-		

1	2	3	4	5	6	7.
		överfört			1700 -	
84 +13, 85 +33, 87 +52, 90 +4		Omläggning av 4 st. ägovägstrummor av 60 cm rör st.	4	100	400 -	2.100 -
		För oförutsedda fall, arbetets tillsyn m. m. tillägges c:a 10% av förestående summa				200 -
		Summa kronor.				2.300 -
		Sammandrag.				
	2360	Varbäcken, sträckan A-B.	4200		7.700 -	
	560	" " " B-C	2200		3.968 -	11.668 -
	1555	Rödyngebäcken, " B-D.	850			2.300 -
	4475	Summa kronor	7250			13.968 -
	8950					

Nya Vilhelmsfält den 15 sept. 1925
Lennart Holmström
statens Lantbruksingenjör.

Kostnadsfördelningslängd vid Parbäckens utgrävningsföretag år år 1925.

Hemmans eller lägenhets					Delägarnas sammanlagda areal	Helt eller återstående täktningsområde		Totalomfattning	Kostnad	
bitens å uppskattan.	registrerings-nr.	mantal.	namn	ägare		kr.	öre	%	kr.	öre
1	2	3	4	5	6	7		8	9	
				Avdelning I, kanalsträckan B–D, Rödyngebäcken.						
				Upptages ej, beräknad för avdrag.						
Aa			Landåkra	Edvin Nilsson	alla	242	64	1.69	38	87
Ab			"	Arvid Hansson	"	567	-	2.95	90	85
Ac			"	Wilh. von Geijer	"	2.779	99	19.37	445	51
Ad			"	Arvid Larsson	"	3.798	80	26.47	608	81
Ae			"	Wilh. von Geijer						
				arr: Joh. Ljölm	"	1.028	80	7.17	164	91
Af			"	Ingvid Ström	"	2.140	80	14.91	342	93
Ag			"	Nils Bengtsson	"	1.341	40	9.34	214	82
B			Nya Wilhelmsfält	Ernst Nilsson	27	2.454	-	17.10	393	30
				Summa		14.353	43	100:-	2.300	-
				Avdelning II, kanalsträckan B–C, Parbäcken.						
B			Nya Wilhelmsfält	Ernst Nilsson	24-26 / 28-36	6.518	20	66.55	2.640	70
C			Gamla Wilhelmsfält	Gustav Nilsson	alla	3.276	-	33.45	1.327	30
				Summa		9.794	20	100:-	3.968	-
				Avdelning III, kanalsträckan A–B, Parbäcken						
Aa			Landåkra	Edvin Nilsson	alla	203	77	1.14	87	78
Ab			"	Arvid Hansson	"	476	15	2.66	204	82
				överföres		679	92	3.80	292	60

1	2	3	4	5	6	7		8	9	
				överfört		679	92	3.80	292	60
Ac			Sandåkra	Wilh. om Gejer	alla	2.334	48	13.04	1.004	08
Ad			"	Arvid Larsson	"	3.189	99	17.82	1.372	14
Ae			"	Wilh. om Gejer						
				arr: Joh. Sjölin	"	863	89	4.83	371	91
Af			"	Sigfrid Ström	"	1.797	87	10.04	773	08
Ag			"	Nils Bengtsson	"	1.126	58	6.29	484	33
Ah			"	Albert Persson	"	22	80	0.13	10	01
B			Nya Wilhelmsfält	Ernst Nilsson	"	5.938	20	33.17	2.554	09
C			Gamla Wilhelmsfält	Gustav Nilsson	"	1.948	70	10.88	837	76
				Summa		17.902	43	100.–	7.700	–

Fördelning av förrättningskostnader.

(Fördelningstalen gälla för alla för hela företaget gemensamma kostnader)

Aa			Sandåkra	Edvin Nilsson	alla	242	64	1.00	8	69
Ab			"	Arvid Hansson	"	567	–	2.35	20	41
Ac			"	Wilh. om Gejer	"	2.779	99	11.50	99	89
Ad			"	Arvid Larsson	"	3.798	80	15.72	136	54
Ae			"	Wilh. om Gejer						
				arr: Joh. Sjölin	"	1.028	80	4.26	37	–
Af			"	Sigfrid Ström	"	2.140	80	8.86	76	96
Ag			"	Nils Bengtsson	"	1.341	40	5.55	48	21
Ah			"	Albert Persson	"	22	80	0.09	0	78
B			Nya Wilhelmsfält	Ernst Nilsson	"	8.972	20	37.12	322	42
C			Gamla Wilhelmsfält	Gustav Nilsson	"	3.276	–	13.55	117	70
				Summa		24.170	43	100.–	868	60

Nya Wilhelmsfält den 15 sept. 1925.

Bernard Holmström

statens lantbruksingenjör

A. Nilsson Stefan Larsson

U T L Å T A N D E

avgivet vid syneförrättning enligt vattenlagen angående nygrävning av s.k. Varbäcken inom Sandåkra och Nya Vilhelmsfält i Strövelstorps socken, Kristianstads län.

1:o. Företaget, som avser nygrävning av floddike från odlad mark, är enligt synemännens uppfattning att hänföra till dikning. Mot företagets utförande på sätt i detta utlåtande närmare angives finnes enligt synemännens förmenande ej något läga hinder.

2:o. Företagets utsträckning är beroende av sökandenas i syneprotokollets §§ 3 och 4 antecknade yrkanden samt förefintliga fallförhållanden och omfattar syneförrättningen i anledning härav den dikessträcka, som å hithörande plankarta markeras med röda linjer och bokstäverna A-B-C.

3:o. Den vattenskadade mark, som av företaget tillskyndas båtnad är avfattad å hithörande plankarta. Såsom betalningsskyldig till företaget anses all mark, vars torrläggning till 1.2 meters djup är beroende av dikningen och som genom denna vinner möjlighet till förbättrad torrläggning, d.v.s all mark,belägen under en kurva, avvägd till 1.2 meters höjd över vanligt medelvattenstånd i diket med tillägg för behövlig höjdskillnad mellan detta vattenstånd och eventuella täckdikesögon samt för fall åt ~~sidorna~~ mot diket räknat, vilket fall beräknats lika med markytans dock ej överstigande 1.5:1000.

4:o. Den i föreliggande fall uppkommande båtnaden består i höjning av jordens alstringsförmåga.

När jordägarnas deltagningsskyldighet i företaget är beroende av den värdeförändring, som tillskyndas jorden genom företagets utförande, har denna värdeförändring måst utrönas. För detta ändamål

hava synemännen åsatt varje ägofigur ett värde, som i kronor uttrycker jordens värde efter företagets utförande.

Vid denna värdering har hänsyn tagits till jordens naturliga beskaffenhet såväl till mätjord som alv samt till dess belägenhet men ej till jordens mer eller mindre goda brukning och därav uppkommande större eller mindre växtkraft.

Jordens värde före företagets utförande anse synemännen vara i det stora hela en produkt av dess värde i fullt torrlagt skick och den större eller mindre grad av försumpning, jorden lider av. Jord, som ligger i jämnhöjd med eller under den försumpande vattenytan har grad 0.0; anses sålunda för närvarande sakna värde; jord, som ligger i jämnhöjd med eller högre än kurvan för den vattenskadade marken, har grad 1.0; d.v.s. dess värde före och efter företagets utförande sammanfalla.

Höjdskillnaden mellan den försumpande vattenytan och kurvan delas i tio höjdgrader med sinsemellan lika höjdskillnad. Varje ägofigurernas höjdläge motsvaras alltså av en viss försumpningsgrad. Denna är uträknad för varje figurs medelhöjd. Genom reduktion av ägofigurernas blivande värde med denna för varje ägofigur uträknade grad, erhålles ägofigurens nuvarande värde. Skillnaden mellan dessa två värden motsvarar den genom företagets utförande uppkommande förbättringen. Denna är uträknad för varje ägolott och återfinnes i värderingslängdens kolumner 15 och 16.

5:o. För att den beräknade jordförbättringen skall kunna ernås, måste dikningsarbetet verkställas i full överensstämmelse med förslaget, som är upprättat mdd hänsyn tagen till framrinnande vattenmängd, markens lutningsförhållanden, regleringsarbetenas ändamål m.n.

Avdikningsområdets torrläggning är i första hand beroende av det 2.5 km. långa utloppet A-B mellan Vegeån samt Rödyngebäckens utlopp i Varbäcken. Denna kanalsträcka är djupt nedskuren i terrängen och i hög grad slingrande, bjudande starkt motstånd mot vattnets avrinning, varigenom vattenståndet ovan punkt B hålles onormalt högt. Nederbördsområdet är i punkt B 21.6 km², och vid utloppet i Vegeån 24 km². Avrinningen vid flod beräknas till 1.2 sekundliter pr hektar eller 2.88 kbm/sek i punkt B. Rödyngebäckens nederbördsområde är jämförelsevid helt obetydligt, uppgående till ett par hundra hektar. För sträckan A-B beräknas följande dimensioner: vid bottenlutning 0.6:1000 bottenbredd 1.5 meter, sidolutning 1:1.25, vattendjup vid flod 1.3 meter; vid bottenlutning 1:1000: bottenbredd 1.5 meter, sidolutning 1:1.25, vattendjup vid flod 1,15 meter; vid medelvattenstånd 0,35 meter. För sträckan B-C beräknas samma dimensioner som för A-B vid fall 1:1000.

Vid en av lantbruksingenjören Seth Aspegren verkställd syneförrättning å Rödyngebäcken, sträckan B-D, upptogs denna till det djup som var möjligt utan att någon grävning vidtogs i Varbäcken. Full torrläggning kunde därvid ej åstadkommas allra hälst vid flodtillfällen. För att jämställa de vid Varbäcken, sträcka B-C och vid Rödyngebäcken, sträcka B-D belägna markerna vid bekostandet av gemensamma utloppet A-B, hava synemännen ansett nödigt att jämväl beräkna kostnaderna för en rationell nygrävning av Rödyngebäcken, dock utan att därför denna nygrävning behöver komma till stånd. För sträckan B-D har därvid beräknats en bottenbredd av 0.3 meter samt en sidolutning av 1:1.25.

För övrigt hänvisas till plan-, profil- och sektionsritningarna samt till kostnadsförslaget.

6:o. Företaget medför ombyggandet av två stycken enskilda broar, vid punkt 24+60 och punkt 27+80. För dessa är förslagsritning upprättad. Broarna byggas på dikningsbolagets bekostnad men underhållas av den eller de personer för vars nytta de byggts.

Övriga över Varbäcken ledande broar beröras ej av nygrävningen utan kunna bibehållas i sitt nuvarande skick.

7:o. Ersättning för jord, som åtgår till kanals utvidgande, skall utgivas till Ernst Nilsson å Nya Vilhelmsfält med kronor 168:-- för 11.2 ar utmed kanalsträckan B-C efter ett medelpris pr ar av 15 kronor.

Ersättning för jord, som åtgår till dikesvallarna skall begäras skriftligen hos arbetsstyrelsen och utgå med 15 kronor pr ar för jord, som täckes av jordvallar, upplagda på sätt, som föreskrives i detta utlåtande. Ersättningen skall bestämmas efter uppmätning av tvänne av arbetsstyrelsen tillkallade ojävige män. Den sålunda lösta jorden tillfaller ej dikningslaget utan må av jordägarna tagas i bruk efter utspridande av jordvallarna.

8:o. Ehär jord, som förbättras ej förekommer utmed avloppet A-B utom tillhörande litt. Ah och då kanalsträckan B-D ej skall uppgrävas i detta sammanhang, hava synemännen ansett skäligt, att företaget indelas i tre avdelningar av vilka avd. I omfattar Rödyngebäcken, sträcka B-D, avd.II omfattar Varbäcken, sträcka B-C samt avd. III utgör det gemensamma utloppet. Till avd. I hänföres den jord, som vid föregående syneförrättning ansågs beroende av diket B-D, dock att området något minskats beroende av sänkt vattenyta. Inom avdelningar I och II fördelas kostnaderna efter förbättringsvärdet å den jord, som hänföres till ena eller andra avdelningen. Sedan deltagande jords förbättringsvärden sänkts med den beräknade kostnaden inom varje avdelning, skall

återstoden av förbättringsvärdet ligga till grund för deltagningsskyldigheten inom avd. III. Underhållskostnader fördelas på samma sätt som nygrävningskostnader.

Till grund för fördelning av synekostnaderna samt alla för hela företaget gemensamma kostnader skall läggas de förbättringsvärden, som finnas angivna i värderingslängden.

I kostnadsfördelningslängden finnes med iakttagande härav angivet vars och ens deltagningsskyldighet i förbättringsvärden och procenttal samt den kostnad, som i enlighet med det upprättade kostnadsförslaget åligger varje sakägare.

9:o. Företaget skall benämnas "Varbäckens nygrävningsföretag av år 1925".

Dess angelägenheter skola handhavas av en styrelse, som väljes på allmänt sammanträde med sakägarna enligt föreskrifterna i vattenlagens kap. 7:64.

Styrelsens åliggande äro:

att jämlikt föreskrifterna i vattenlagens kap. 7:62 anmäla styrelseval hos länsstyrelsen;

att å offentlig auktion försälja arbetet åt kompetens person på förmånligaste sätt;

att själv och genom tillkallande av sakkunnig person övervaka arbetets utförande i full överensstämmelse med det fastställda förslaget;

att verkställa behövliga utdebiteringar och fördelningar av kostnadern

att föra räkenskaper över arbetet och årligen redovisa dessa för delägarna;

att genom kringsänd kallelselista, å vilken kallade delägare teckna sina namn eller på annat i vattenlagens 7 kap. 64 § fastställt sätt

senast åtta dagar i förväg, vid behov, dock minst en gång årligen kalla delägarna till sammanträde för gemensamma angelägenheters dryftande;

att ombesörja dikenas vidmakthållande och upprensning å årstid, då växande gröda därav minst tager skada, samt

att i övrigt vidtaga alla åtgärder, som kunna befrämja arbetets verkställande och vidmakthållande.

10:o. Beträffande arbetets utförande stadga synemännen:

att arbetet må påbörjas när

1/ denna synförrättning vunnit laga kraft;

2/ länsstyrelsen jämlikt föreskrifterna i vattenlagens kap. 7:62 underrättats om styrelseval och

3/ till Länsstyrelsen i Kristianstad insänts i vattenlagens 11 kap. 95 § stadgad avgift för vattendomstol, vilken avgift synemännen jämlikt föreskrifterna i åberopade lag bestämma till Tjugofyra /24/ kronor 17 öre;

att arbetet skall vara färdigt inom tre år efter det förrättningen vunnit laga kraft;

att arbetet skall anses lagligen avslutat, då godkännande avsyningsbevis lämnats av statens lantbruksingenjör eller dennes han i sitt ställe sätter och detta bevis blivit å gemensamt sammanträde för delägarna uppläst;

att arbetet skall utföras i full överensstämmelse med det upprättade förslaget, dock att mindre ändringar som ej beröra torrläggningsdjupet eller vattnets beräknade avrinning må under arbetets utförande verkställas, så framt dessa gillas av därav beroende sakägare samt erhålla statens lantbruksingenjörs skriftliga godkännande;

att den uppkastade sikesjorden vid öppet dike ej må läggas närmare dikeskanten än 1.0 meter eller med brantare lutning mot marken än 1:1 samt att jordvallarna skola genomgrävas för ytvattnets framsläppande där detta har benägenhet att samlas för att rinna ut i öppna diket eller öppna diken tillstöta; dock att å sträckan A-B den uppkastade jorden må läggas i ravinen så framt den ligger ovan högsta vattenytan;

att stenar av mer än mansbördas storlek ej må läggas i dikesvallarna så att dessas utspridande med mullskopa försvåras;

att där dike är förlagt i rågång, denna och dikets mittellinje skola sammanfalla;

att den, som åtagit sig arbetet ej må erhålla slutlikvid förrän arbetet i sin helhet godkänts av statens lantbruksingenjör eller den han i sitt ställe sätter.

11:o. Rensning av kanalerna skall ske årligen och så ofta behovet det påkallar. Skadas dikesslänt av betande kreatur, skall densamma återställas i förslagsenligt skick av kreaturens ägare eller på dennes bekostnad.

12:o. Kostnaderna för denna syneförrättning skola vid förrättningens avslutande av sökandena förskjutas men gäldas av samliga sakägare på sätt i detta utlåtande föreskrives, om företaget kommer till utförande.

13:o. Är någon missnöjd med åtgärd eller beslut under denna syneförrättning eller med detta synemännens utlåtande ingive inom sextio dagar från den dag förrättningen förklarats avslutad sina till Söderbygdens vattendomstol i Stockholm ställda besvär. I besvären skola fullständigt upptagas klagandens alla påståenden och skälen därför och skola vid besvären fogas de handlingar klaganden vill åberopa

till stöd för ändringssökandet. Besvären skola ingivas i tre exemplar.

Nya Vilhelmsfält den 15 sept. 1925.

Lennart Holmström

Statens lantbruksingenjör.

A. Nilsson Stefan Svensson.

Bil. 7.

ARVODESRÄKNING

för laga syneförrättning angående Parbäckens nygrävningsföretag av

ar 1925.

upprättad enligt nedanstående §§ i lantbruksingenjörstaxan av den 31 december 1920.

År och månad	Dag	Arbete		Antal	à kr.	Kr.	öre	Kr.	öre
1	2	3		4	5	6		7	
1925		**Kallelser och kungörelser,** § 5,	st.	12	0,50			6	–
		Ägomätning: 1:4000, §§ 6—9,							
		a) för mätningsområdets gränser enl. tariff I,							
		1) i åker, raklinje	km.		1,50				
		kroklinje	„	6	3,00	18	–		
		i annan mark, raklinje	„		3,00				
		kroklinje	„		6,00				
		2) för strandsträckor utefter sjö o. vattendrag med bredd över 15 m.							
		i åker, raklinje	km.		3,00				
		kroklinje	„		5,00				
		i annan mark, raklinje	„		5,00				
		kroklinje	„		11,00				
		3) för ~~strandsträckor utefter mindre vattendrag,~~ vattenavlopp bredd 10—15 meter							
		i åker, raklinje	„		1,00				
		kroklinje	„	2.5	~~2,00~~ 7.50	18	75		
		i annan mark, raklinje	„		2,00				
		kroklinje	„		5,00				
		b) för mätningsområdets olika ägoslag, ägofigurer och areal enl. tariff II							
		åker, medelareal 1.61 ar	st.	29	0.50	14	50		
			har	46.732	0.40	18	69		
		äng och odlingsmark, medelareal ar	st.						
			har						
		annan mark och impediment, medelareal 0.40 ar	st.	9	0.14	1	26		
			har	3.655	0.42	1	53		
		c) för vattenavlopp enl. tariff III med en medelbredd av 15/10—15/—10 m.							
		i åker o. d., raklinje	km.						
		kroklinje	„						
		i annan mark, raklinje	„						
		kroklinje	„						
		d) för textering, skala o. d., 1:sta regalarket				4	—		
		övriga regalark	st.	1	1,00	1	–		
								77	73
		Överföres						83	73

1	2	3	4	5	6		7	
1925		Överfört					83	73
		Avvägning:						
juli	10-25	a) avvägning, längdmätning o. d. § 44, mom. 4 ... dagar	6	12,00	72	–		
		b) ytavvägning, § 11, mom. 1, tariff IV						
		i öppen mark, medelantal 7 punkter pr har ... har	50	0.66	33	–		
		avvägda punkter ... st.	370	0.02	7	40		
		i annan mark, medelantal ... punkter pr har ... har						
		avvägda punkter ... st.						
		c) begränsningskurva, § 11, mom. 2:						
		i öppen mark ... km.	5	2,50	12	50		
		i annan mark ... „		5,00			124	90
		Arealuträkning, § 13, tariff V, medelareal 1.32 ar, ... st.	38	0.09	3	42		
		... har	50.387	0.04	2	01	5	43
		Ägobeskrivning, § 14, ägofigurer ... st.	38	~~0,00~~			1	50
Sept	8	Hardefrihetning. **Markvärdering,** ... srd.	3	0.75			2	25
		a) uppskattning och värdering, § 44, mom. 5 ... dagar	0.5	12.–	6	–		
		b) gradtabell eller kurva, § 17, mom. 1,						
		för första kilometern av avlopps längd ... km.	1.–		4	—		
		för övriga kilometer ... st.	3.5	1,50	5	25		
		c) uträkning därmed av värde pr ytenhet, § 17, mom. 2 värdetal st.	29	0,06	1	74		
		d) uträkning av förbättring eller försämring, § 18 ägofigurer „	29	0,12	3	48	20	47
		Längdprofil § 20, längd skala 1:4000						
		a) uppritning enl. tariff VI, 1) nytt avlopp ... km.		3,00				
		2) befintligt belopp ell. vall ... „	4.6	3,50	16	10		
		b) antal ritningar ... st.	1	3,00	3	–	19	10
		Tvärsektion § 22, 1:100,						
		vid uppritning av endast befintlig eller ny sektion ... „		0,15				
		„ „ „ såväl „ som „ „ ... „	189	0,25	47	25		
		tillägg för m² av våta sektionsarean vid h. v. y. nämligen för „	157	0.11	17	27		
		... „	32	0.06	1	92		
		... „					66	44
		Hydrografisk utredning, § 24, grundbelopp ... „			2	--		
		för vattenområdets areal ... km.²	24	0,02		48		
							2	48
		Dimensionsberäkning, § 25,						
		a) för öppet avlopp, utan särskild beräkning ... km.	4.6	3,50	16	10		
		tillägg för särskild beräkning av dimensionerna ... „	4.6	1,00	4	60		
		„ „ våta sektionsarean vid h. v. y, 0,50 kr. pr m²						
		nämligen 3.6 m² sektion på ... „	3.1	1.80	5	58		
		2 „ „ „ ... „	1.5	1.–	1	50		
		„ „ „ ... „						
		b) täckt ledning, 1) inre diameter intill 20 cm. ... „		6,00				
		2) „ „ över „ ... „		10,00			27	78
		Överföres					354	08

1	2	3	4	5	6		7	
		Överfört					354	08
		Inritning å kartan av avlopp och vallar, *§ 27, grundbelopp*			1	—		
		tillägg för varje cm. verkligt mått å kartan ... *cm.*	110	0,03	3	30	4	30
		Arbetsbeskrivning, *§ 28, 1:sta sidan*			3	—		
		tillägg för övriga sidor ... *st.*		2,00				
		Kostnadsberäkning, *§ 29, nyanläggning* ... *km.*		2,50				
		därjämte 25 öre pr m² av våta sektionsarean vid h. v. y.						
		nämligen ... *m² sektion på* ... *„*						
		b) vid förändring av befintligt avlopp ... *„*	4,5	4,00	18	-		
		därjämte 50 öre pr m² av våta sektionsarean vid h. v. y.			7	08		
		lika som tillägget för dimensionsberäkningar ...						
		c) av kostnadsförslagets slutsumma 0,1 % (broar inberäknat) ...			13	96	39	04
		Förslag till bro- och trummbyggnad, *§§ 34 och 36* ...						
		1) Enkel bro och trumma. a) för ritarbetet ...						
		b) för detaljerad kostnadsberäknad ... *km.*						
		c) för grundförstärkning ... *„*						
		2) Annan bro i två projektioner, a) för dimensionsberäkning ... *„*		8,00				
		b för ritarbetet, teoretisk spännvidd ... *m.*	3	1,00	3	-		
		och för särskilt konstruerat landfäste ... *st.*	1	4,00	4	-		
		c) för kostnadsberäkning, teor. sp. v. ... *m.*	3	0,50	1	50		
		och för särskilt konstruerade landfästen ... *st.*	1	4,00	4	-	12	50
		Införande av höjdsiffror å plankartan, *§ 39* ... *„*	370	0,01			3	70
		Ersättningslängd, *§ 42, grundbelopp*			1	50		
		för varje ersättningsbelopp ... *st.*		0,25				
		Utlåtande och betänkande, *§ 43* ... *sid.*	7	3,00			21	-
Sept	8,15	***Sammanträden och upprättande av protokoll,*** *§ 44, mom, 1, dagar*	1,5	12,00			18	-
		Särskild utredning, *§ 44, mom. 2* ... *„*		12,00				
"	13	***Kostnadsfördelningslängds upprättande,*** *§ 44, mom. 14* ... *„*	1	12,00			12	-
aug	18	***Utredning å länets lantmäterikontor rörande fastighetsgränser, jordregisternummer o. d.*** *§ 44, mom. 15* ... *dagar*	1	12,00			12	-
		Summa kronor					476	62
		Lösen för:						
		Kopia av plankartan, *§ 49,*						
		1) 1:sta regalarket ...			7	—		
		övriga regalark ...	3	1,75	4	25		
		2) efter kartans skala och ägofigurernas medelareal, tariff VII,						
		skalan 1:4000, medelareal 1,32 *ar ägofigurer* ... *st.*	38	0,13	4	94		
		har	50,387	0,05	2	52		
		3) efter längd på utkoppet			4	87		
		höjning för handkopia å ritpapper, 25 % ...			2	08		
		Överföres			25	66		

1	2	3	4	5	6		7	
		Överfört			25	66		
		3) insättning av höjdlägestal ..... *st.*		0,02				
		„ „ kanaler och diken, grundbelopp			1	75		
		tillägg för varje cm. verkligt mått å kartan, cm.	110	0,05	5	50	32	91
		Kopia av längdprofil, tvärsektioner samt förslag till broar och trummor å ritpapper, *§ 52,*						
		1) enligt tariff VIII i skala 1: 4000,						
		nytt avlopp ..... *km.*		5,00				
		ändring av befintligt avlopp ..... *„*	4.6	6,00	27	60		
		2) tvärsektioner, originalritningens belopp med 30 % förhöjning			86	37		
		3) broar och trummor, „ „ „ 30 % „			9	10		
		4) för varje med rubrik, skalor o. d. försett blad						
		längdprofilritningar ..... *st.*		3,00				
		tvärsektions- och broritningar ..... *„*		5,00			123	07
		nedsättning för kopia å kalkerväv 25 %						
		Avskrift av synehandlingarne, *§ 55* ..... *sid.*	26	0,75				
							19	50
		Summa kronor					175	48
		Övriga förrättningskostnader,						
		Lösen av förordnandet jämte kommissionärsarvode					8	–
		Annonskostnader ang. sammanträden						
		Inbindning av förrättningshandlingarne					2	–
		Arvode till biträdande förrättningsmannen						
		„ „ „ gode männen enligt egna räkningar					68	–
		Ersättning för hantlangning, materialier o. d.					110	–
		Kalkerskostnad					28	50
		Summa kronor					216	50
		Sammandrag.						
		Förrättningsmannens arvode					476	62
		Lösen för kopior och avskrift					175	48
		Övriga förrättningskostnader					216	50
		Summa kronor					868	60

Den, som icke åtnöjes med denna räkning äger, att inom tre månader från nedanstående dag klander därå anställa genom stämning till Södra Åsbo och Bjäre *häradsrätt.*

Nya Vilhelmsfält *den* 15 sept *19* 25.

Lennart Holmström
Statens lantbruksingenjör.

Att sakägarne erhållit en med denna lika lydande räkning betyga:

Kronor 652:10 *kvitteras:*

Vilhelmsfält *den* 15 sept *19* 25

Lennart Holmström

Örebro Dagblads Tryckeri, 1924.

F 050 –

– stående avskrift av Syne protokoll
jämte bilagor 1–7 vidimeras.
Hemmart Rosenström.

L_____6★0364

Betänkande

18069

7 OKT. 1927

STYRELSEN
6 FEB 1949

Handlingar
rörande
lån och anslag av allmänna medel till

Varbäckens
rygrävningsföretag
av år 1925.

Loskrift

Genom Kungl. Majts nådiga brev den 27 juni 1927 fastställd till efterrättelse vid arbetets utförande.

Stockholm den 22 augusti 1927
På Kungl. Lantbruksstyrelsen vägnar
Albert Smith.

Översiktskarta

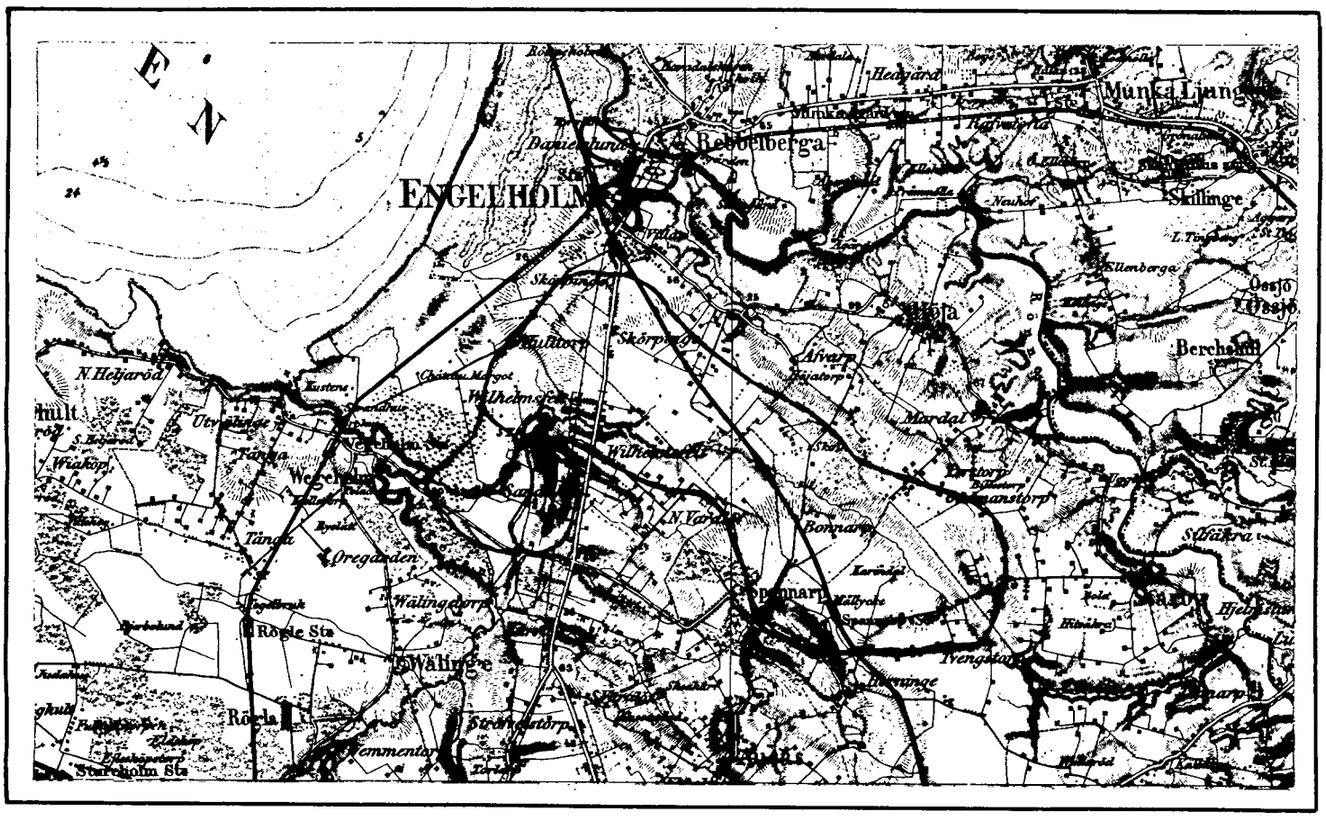

Skala = 1:100000

Avskrift.

Sedan delägare i "Varbäckens nygrävningsföretag av år 1925" som avser torrläggning av vattenskadad mark inom Sandåkra och Nya Vilhelmsfält i Strövelstorps socken av Kristianstads län, förklarat sig vilja söka lån och anslag av allmänna medel till företagets utförande, får jag härmed därom avgiva följande av ritningar och förslag åtföljda

B E T Ä N K A N D E.

Företagets ändamål.

Företaget avser torrläggning av vattenskadad åker.

Belägenhet.

Avdikningsområdet är beläget c:a 4 km. söder om Engelholm och är å motstående översiktskarta utmärkt med röd färg.

Föregående rättslig utredning.

Företaget har föregåtts av syneförrättning enligt vattenlagen, verkställd av undertecknad på förordnande av länsstyrelsen. Mot syneförrättningen, som slöts den 15 sept. år 1925, har missnöje ej anmälts, varom bevis bifogas detta betänkande.

Efterföljande utredning grundar sig på de vid denna syneförrättning verkställda undersökningarna och upprättade handlingar, vilka närslutas.

Låne- och anslagssökande.

I förening, dagtecknad den 8 februari 1926 hava sakägare överenskommit att gemensamt hos Kungl. Maj:t göra underdånig ansökan om största möjliga lån och anslag av allmänna medel till företagets utförande /bil.D./

Avdikningsområdets beskaffenhet.

Avdikningsområdet omfattar i sin helhet:

åker	46.73.2 har
Summa	46.73.2 har.

Jordmånen består av dels mylla på lera, dels mylla på sand, dock und erlagrad av lera och sandbl. lera.

Vattendrag.

Området avvattnas av floddiken, vars dimensioner äro för små för att marken skall kunna torrläggas.

Vattenavledning.

Företaget innebär nygrävning av avloppsdiken i den utsträckning som plan- och profilritningar utvisa.

Vad angår dimensioner och de hydrografiska faktorer som inverka härå, så hänvisas till mom. 5 i synemännens utlåtande, intaget som bilaga 6 till syneprotokollet.

Brobyggnader.

Företaget medför ombyggandet av tvenne broar vartill förslagsritningar upprättats. Broarna byggas på dikningsbolagets bekostnad och underhållas av den eller de, som hava nytta av företaget.

Jordförbättring och kostnad.

Den genom företagets utförande uppkommande jordförbättringen och kostnaden för arbetet framgår av följande tabell:

Areal och ägoslag.	Låne- och anslagssökandes andel		Hela företaget	
Vid undersökningen.				
åker	34	87.0	46	73.2
Summa har	34	87.0	46	73.2
Efter de föreslagna arbetenas u'förande.				
åker, förbättrad	34	87.0	46	73.2
Summa har	34	87.0	46	73.2
Jordvärde.				
Efter dikningen kr.	66896 ~~68586~~	62 ~~20~~	90813	20
Före dikningen kr.	48247	36	66642	77
Värdeförhöjning.				
genom dikningen kr.	18649 ~~20338~~	26 ~~84~~	24170	43
Summa kr.	18649 ~~20338~~	26 ~~84~~	24170	43
Kostnad.				
För dikningen kr.	11225 ~~12915~~	89 ~~47~~	15049	56
Summa kr.	11225 ~~12915~~	89 ~~47~~	15049	56

Här ovan angivna siffror för areal, jordvärde och värdeförhöjning äro hämtade ur synehandlingarnas värderingslängd Bil. 3 till syneprotokollet.

Kostnaden finnes specificerad i synehandlingarnas kostnadsberäkning, Bil. 4 till syneprotokollet samt i sammandrag i till detta betänkande fogade kostnadsförslag, Bil. C.

Deltagningsskyldighet.

Denna är reglerad genom bestämmelserna vid syneförrättningen, se

synemännens utlåtande, Bil. 6 till syneprotokollet.

Hinder mot företaget.

Enär syneförrättningen vunnit laga kraft finnes ej något hinder mot företagets utförande.

Liknande företag i orten.

Närmast belägna med statsmedel understödda liknande företag torde vara Åvarp-Skörpinge dikningsföretag av år 1920. Nu avhandlade företag har ej förut beträffande anslag och lån av statsmedel varit föremål för offentlig myndighets prövning.

Beräkning av lån och anslag.

I särskild tabell, Bil. Bb, har utredning verkställts angående storleken av det lån ur odlingslånefonden och det anslag ur allmänna avdikningsanslaget, som författningsenligt torde kunna påräknas och framgår härav att lånet kan uppgå till ~~8610:51~~ 7483:93 kronor och anslaget till ~~4305:16~~ 3741:96 kronor.

Tillstyrkan.

Hänvisande till förestående utredning tillstyrker jag att till utförande av detta företag beviljas lån ur odlingslånefonden med ~~8610~~ 7480 kronor och anslag ur allmänna avdikningsanslaget med ~~4305~~ 3740 kronor.

Utförande.

Vid arbetets utförande skall iakttagas vad å synemännens laga kraftvunna utlåtande bestämmes.

Arbetstid.

För avdikningsarbetenas utförande torde böra anslås en tid av tre år.

Kristianstad i febr. 1926.

Lennart Holmström
Statens lantbruksingenjör.

Bilagor.

A Tabell

Ba "

Bb "

C Kostnadsförslag

D Föreningshandling

E Diariebevis

F Synehandlingar i ett häfte

G Ritningar i 6 blad.

Bil. A

Tabell

	Låne- och anslagssökande nas andel.				Hela företaget.			
	Areal		Värde		Areal		Värde	
	har	ar	kr.	öre	har	ar.	kr.	öre
	1		2		3		4	
I sitt vid undersökningen befintliga tillstånd utgöres avdikningsområdet av åker	34	87.0			46	73.2	66.642	77
Summa	34	87.0	48.247	36	46	73.2	66.642	77
Genom de föreslagna arbetenas utförande berälenas samma område kunna förändras till: åker, förbättrad	34	87.0			46	73.2	90.813	20
Summa	34	87.0	66.896 68.586	62 20	46	73.2	90.813	20

Kristianstad i febr. 1926.
Lennart Holmström
Statens Landbruksingenjör

Beskrivning och värderingslängd över vattenskadad mark tillhörande

Hemmans eller lägenhets

Littera å synekartan.	Mantal	Nummer.	Namn	Innehavare
1	2	3	4	5
Aa			Sandåkra	Edvin Nilsson.
Ab			"	Arvid Hansson.
Ad			"	Arvid Svensson.
Af			"	Sigfrid Ström
Ag			"	Nils Bengtsson.
B			Nya Vilhelmsfält	Ernst Nilsson.
C			Gamla Vilhelmsfält	Gustaf Nilsson.

Bil. Ba.

...nedanstående låne- och anslagssökandena tillhöriga hemman.

	Summa åker.		Jordförbättring genom avdikningen.	
	har	ar	kr.	öre
	6		7.	
	1	34.8	203 ~~242~~	77 ~~64~~
	1	57.5	476 ~~567~~	15 ~~–~~
	4	63.9	3189 ~~3.798~~	99 ~~80~~
	3	11.9	1797 ~~2.140~~	87 ~~80~~
	2	28.6	1126 ~~1.341~~	58 ~~40~~
	16	51.8	8578 ~~8.972~~	90 ~~20~~
	5	38.5	3.276	–
Summa.	34	87.0	18649 ~~20.338~~	26 ~~84~~

Kristianstad i febr. 1926.
Konrad Holmström
Statens lantbruksingenjör

Tabe

utvisande lånt- och anslagssökandenas andel i

Hemmans eller lägenhets					Fiskättrings-värde	
Littera åsyna-karta	Mantal	Summer	namn	innehavare	kr.	[illegible]
1	2	3	4	5	6	
Aa	8^4 / 8^9	1/8 / 238/4096	Sandåkra	Edvin Nilsson.	203 / ~~242~~	77 / ~~64~~
Ab	5^3	433/2048	"	Arvid Hansson.	476 / ~~567~~	15 / –
Ad	4^1	115/256	"	Arvid Svensson.	3189 / ~~3798~~	99 / ~~80~~
Af	3^4	106/512	"	Sigfrid Strom	1797 / ~~2140~~	87 / ~~80~~
Ag	7^4	106/512	"	Nils Bengtsson.	1126 / ~~1341~~	58 / ~~40~~
B	av 7^8 / av 2^1	av 37/512 / av 1299/512	Sandåkra / ~~Nya~~ Vilhelmsfält	Ernst Nilsson.	8578 / ~~8972~~	90 / ~~20~~
C	av 2^1	av 1299/512	~~Gamla~~ Vilhelmsfält	Gustaf Nilsson.	3276	–
				Summa.	18649 / ~~20338~~	26 / ~~84~~

stnaderna samt lån- och anslagsbelopp.

70% av fastställt magasanslag		Deltagn i kostnaden för															
		avdelning I		avdelning II		avdelning III		Raga sym-fråttning		Brätt-handet		Summa		Anslag		Lån	
kr.	öre	kr.	öre	kr.	öre	kr.	öre	kr.	öre	kr.	öre	kr.	öre	kr.	öre	kr.	öre
7		8		9		10		11		12		13		14		15.	
142	64											99	-	33	-	66	-
~~169~~	~~84~~	38	87			87	78	8	69	2	53	~~137~~	~~87~~	~~45~~	~~96~~	~~91~~	~~91~~
333	30											231	17	77	06	154	11
~~396~~	~~90~~	90	85			204	82	20	41	5	94	~~322~~	~~02~~	~~107~~	~~34~~	~~214~~	~~68~~
2232	99											1548	46	516	15	1032	31
~~2659~~	~~16~~	608	81			1372	14	136	54	39	78	~~2157~~	~~27~~	~~719~~	~~09~~	~~1438~~	~~18~~
1258	51											872	44	290	81	581	63
~~1498~~	~~56~~	342	93			773	08	76	96	22	40	~~1215~~	~~37~~	~~405~~	~~12~~	~~810~~	~~25~~
788	61											546	60	182	20	364	40
~~938~~	~~98~~	214	82			484	33	48	21	14	06	~~761~~	~~42~~	~~253~~	~~81~~	~~507~~	~~61~~
6005	23											5611	15	1870	38	3740	77
~~6280~~	~~54~~	393	30	2640	70	2554	09	322	42	93	94	~~6004~~	~~45~~	~~2001~~	~~48~~	~~4002~~	~~97~~
2293	20			1327	30	837	76	117	70	34	31	2317	07	772	36	1544	71
3054	48											11225	89	3741	96	7483	93
~~4237~~	~~18~~	1689	58	3968	-	6314	-	730	93	212	96	~~12915~~	~~47~~	~~4305~~	~~16~~	~~8610~~	~~31~~

Kristianstad i febr. 1926.
Konrad Holmström
Statens lantbruksingenjör

Bil. C

Kostnadsförslag.

Timpenning 80 öre

Dikesgrävningen					
Avdelning I.	kr	~~2.300~~	-		
" II	"	3.968	-		
" III	"	7.700	-	11.668 ~~13.968~~	- ~~-~~
Laga synförrättningen	"	868	60		
Betänkandet	"	212	96	1.081	56
Summa kr.				12.749 ~~15.049~~	56 ~~56~~

Kristianstad i febr. 1926.
Lennart Holmström
Statens lantbruksingenjör.

Vid arbetsplanens fastställande har kostnaden för företaget beräknats till 12.749 kronor 56 öre, varav å lånesökandenas andel 11.204 kronor 20 öre
Stockholm den 22 augusti 1927.
På Kungl. Lantbruksstyrelsens vägnar.
Albert Smith.

Bil. D.

Undertecknade delägare i "Varbäckens nygrävningsföretag av år 1925" överenskomma härmed att gemensamt hos Kungl. Maj:t göra underdånig ansökan om största möjliga lån och anslag av allmänna medel till företagets utförande, och uppdraga vi åt arbetsstyrelsens ordförande att å våra vägnar underteckna alla härför erforderliga handlingar och kontrakt samt åt arbetsstyrelsen att utkvittera och mot redovisningsskyldighet handhava oss beviljade statsmedel.

Nya Vilhelmsfält den 8 februari 1926.

Nils Bengtsson	E. Nilsson
53/256 mtl m.m. Sandåkra 7	ägare till 11/16 mtl. m.m. Vilhelmsfält.
Sigfrid Ström	Arvid Svensson
53/256 m.m. mtl. Sandåkra 3	äg. till 115/256 mtl. Sandåkra
Arvid Hansson	Edvin Nilsson
äg. 1/8 mtl.N.Varalöv	äg. till 25/128 mtl Sandåkra
Gustav Nilsson	
äg. 1 5/32 mtl Vilhelmsfält	

Bevittnas:

G. Skrevelius T.H. Wifelt.

Bil. E.

Att, såvitt framgår av härstädes fört, vederbörligt diarium besvär icke inom laga tid anförts mot en enligt uppgift den 15 september 1925 avslutad laga syneförrättning angående företag, benämnt "Varbäckens nygrävningsföretag av år 1925" och avseende torrläggning av marker till Sandåkra och Nya Vilhelmsfält i Strövelstorps socken, Kristianstads län; det varder härmed till bevis meddelat.

Stockholm i Söderbygdens vattendomstols kansli den 13 februari 1926.

Ex officio:

G. Lidbom.

Förestående avskrift av handlingar tillhörande den av Kungl. Maj:t den 27 juni 1927 fastställda arrestplanen vidimeras.

Gunnar Lomstrom

138

L____6*0364

18069

KONTRAKT.

7 OKT. 1927

Sedan Kungl. Maj:t den 27 juni 1927 för "Varbäckens nygrävningsföretag av år 1925" i Strövelstorps socken av KRISTIANSTADS LÄN

ej mindre fastställt en av statens lantbruksingenjör L. Holmström vid syneförrättning år 1925 upprättad arbetsplan med därtill hörande kostnadsförslag, än även beviljat *dels lån* med åttatusenetthundranittio (8.190) kronor att utgå från ***statens avdikningslånefond*** och *dels* ***statsbidrag*** utan återbetalningsskyldighet med tretusenetthundrafyrtio (3.140) kronor att utgå från ***statens avdikningsanslag,*** ha/r undertecknad....., som av vederbörande intressenter enligt företett protokoll utsetts till ~~styrelse~~ förtroendeman för företaget, _____ med Kungl. Lantbruksstyrelsen, å Kungl. Maj:ts och Kronans vägnar, avslutat följande kontrakt, varigenom ~~vi~~ jag för egen del samt å vederbörande intressenters i företaget vägnar åtag/er och förbind/er ~~oss~~ mig:

1:o) att utföra företaget i noggrann överensstämmelse med den av Kungl. Maj:t fastställda arbetsplanen med de ändringar däri, varom vederbörande myndighet må efter framställning besluta,

att fullborda arbetet senast den 1 september 1930,

10. 1926 1000.

230/27

att vid företagets utförande iakttaga de föreskrifter, som av Kungl. Maj:t eller Lantbruksstyrelsen må hava meddelats,

att bestrida vad utöver beviljade statsmedel kan erfordras för företagets fullbordande,

att underhålla det utförda arbetet intill dess sådan underhållsskyldighet kan varda andra i laga ordning ålagd eller vederbörande från underhållsskyldigheten befriats, samt

att vid arbetets utförande ävensom i fråga om underhållsskyldighetens fullgörande underkasta ~~oss~~ mig Lantbruksstyrelsens inseende och kontroll;

2:o) att för tjänsteman, som av Lantbruksstyrelsen eller Väg- och Vattenbyggnadsstyrelsen förordnas att verkställa besiktning eller avsyning av arbetet eller inspektion av underhållsarbetet, uppvisa den för företaget fastställda arbetsplanen med därtill hörande handlingar och ritningar;

3:o) att i händelse avvikelse, utan därtill erhållet vederbörligt tillstånd, skett från den fastställda arbetsplanen, eller arbetet icke blivit fullbordat inom därför bestämd tid, och Lantbruksstyrelsen ej heller meddelat anstånd med dess utförande, eller Kungl. Statskontoret skulle finna den säkerhet, som blivit ställd för till Statskontoret avgiven skuldförbindelse angående lånets återbetalning, icke vidare nöjaktig, och ny säkerhet, som av Statskontoret godkännes, icke varder inom bestämd tid avlämnad, eller den bestämda annuiteten icke varder i behörig tid erlagd, låta det ankomma på Kungl. Maj:t att inställa all vidare utbetalning av statsmedel samt att återfordra vad därav uppburits, beträffande lånet dock endast därest detta icke redan blivit fördelat på vederbörande fastigheter och antecknat i jordeboken, att inom viss angiven tid på en gång eller efter hand inbetalas till Statskontoret, ävensom att å sålunda lyftade och återburna medel erlägga fem procent årlig ränta från lyftningsdagen till dess återbetalning sker;

4:o) att ifråga om tid för lyftande av statsmedlen i mån av arbetets fortgång låta gälla vad Lantbruksstyrelsen därutinnan bestämmer; och skall, därest icke Kungl. Maj:t med avseende å särskilda förhållanden prövar skäligt annorlunda förordna, någon del av statsmedlen innestå i Statskontoret intill dess arbetet blivit vederbörligen avsynat och av Lantbruksstyrelsen godkänt;

5:o) att vid avslutandet av detta kontrakt för förvaring i Lantbruksstyrelsens arkiv till Styrelsen överlämna bestyrkt avskrift och kopia av de till den fastställda arbetsplanen hörande handlingar och ritningar, ävensom att, innan sista delen av statsmedlen lyftes, till Lantbruksstyrelsen överlämna fullständig beskrivning jämte ritning över sådan avvikelse från den fastställda planen, vartill vederbörligt tillstånd meddelats;

6:o) att bestrida eller gottgöra alla kostnader av vad beskaffenhet de vara må, som i följd av erhållna statsmedel föranledas för Statskontoret;

7:o) att för fullgörande av detta kontrakt ävensom, därest mot kontraktet brytes, för återbäring av lyftade statsmedel jämte därå upplupen ränta, ställa sådan säkerhet, som av Lantbruksstyrelsen godkännes;

8:o) att till Statskontoret avgiva med behörig borgen eller annan säkerhet försedd skuldförbindelse angående lånets återbetalning, samt

9:o) att fullgöra de övriga åtaganden, som enligt gällande författningar i ämnet åligga mottagare av ifrågavarande statsmedel.

Härav äro två lika lydande exemplar upprättade, av vilka vardera kontrahenten tagit ett.

Nya Vilhelmsfält den 22 September 1927.

Ernst Nisson

Att Lantbrukaren Ernst Nisson å Nya Vilhelmsfält

i bägges vår närvaro egenhändigt undertecknat förestående kontrakt, intyga:

Sigfrid Ström Adolf Bergström

Adress Sandåkra Adress

Med stöd av Kungl. brevet den 27 juni 1927 *antager Kungl. Lantbruksstyrelsen, å Kungl. Maj:ts och Kronans vägnar, detta kontrakt.*

Stockholm den 14 oktober 1927.

[signature]

[signature]

Vederbörandes uppmärksamhet fästes å bestämmelserna i 13 kap. 17 § vattenlagen, vari stadgas att, därest det framtida underhållet försummas, Konungens Befallningshavande eller annan myndighet Konungen bestämmer äger själv bota bristen på den försumliges bekostnad.

Statens Reproduktionsanstalt
46126

P. M.

med förslag till statsunderstöd jämlikt kungörelserna den 11 juni 1926 angående villkoren för statsbidrag från statens avdikningsanslag (nr 257) och angående villkoren för lån från statens avdikningslånefond (nr 258) till "Varbäckens nygrävningsföretag av år 1925" i Strövelstorps socken av Kristianstads län.

Ägoslag och areal:		Hela området.	Lånesökandes andel.
Åker	*har*	46,73	34,87
Ständig slåtter- och betesvall	„	-	-
Annan mark	„	-	-
	Summa hektar	46,73	34,87
Båtnad	*kr.*	21.870:43	18:649:26
Kostnad	„	12.749:56	11.204:20

Medelkostnad pr hektar omkring 270 *kr.*

Flertalet *delägare söka lån.*

Statsbidrag och lån.

	Avdelning							Summa kronor
	II.	III.						
Båtnad	3.968:00	17.902:43						
Kostnad	4.164:23	8.585:33						
Relativ kostnad	1.05	0,48						
Bidrag i % av kostnaden	*/	21.20						
Beräkn. bidrag	1.322:67	1.820:09						
Bidrag utg. med	1.321:51	1.818:49						3.140
Lånesökandes andel i — *båtnaden*	3.968:-	14.681:26						
Lånesökandes andel i — *kostnaden*	4.164:23	7.039:97						
Lånesökandes andel i — *bidraget*	1.321:51	1.491:16						
Beräknat lånebelopp	2.646:49	5.548:81						
Lån utgår med	2.644:78	5.545:22						8.190:-

*/Bidrag utgår med 33,33 % av båtnaden.

5. 27. 600.

STATENS REPRODUKTIONSANSTALT 130627

Arbetsplanen fastställes i oförändrat skick.

Stockholm den 16 maj *1927*

Olof Fredholm.

Föredragande.

Godkänt 17 okt. 1927 230/27

18070

7 OKT. 1927

B E V I S

över verkställd avsyning av "Varbäckens nygrävningsföretag av år 1925" i Strövelstorps socken, Kristianstads län.

Planen fastställd den 27 juni 1927.

Statsunderstöd:

statsbidrag utan återbetalningsskyldighet 3140 kronor

lån från statens avdikningslånefond 8190 kronor.

Kontrakt om arbetets utförande antaget av sökandena den 22 september 1927.

Fastställd arbetstid till den 1 sept. 1930.

Vid verkställd avsyning av ovan angivna arbete har detsamma befunnits utfört i överensstämmelse med den slutligen fastställda arbetsplanen, varför företaget i sin helhet förordas till godkännande.

Kristianstad den 29 sept. 1927.

Ernst Lomstrom

Statens lantbruksingenjör.

Stämpel En Krona