Kopia. Ritelsen med anm. av Kungl. Maj:ts den 14 juni 1928 fastställda arbetsplan bestyrkes.

Emanuel Tolmachin

Förslag
till nygrävning av floddiken inom
Smedstorp och Tjustorp
i Smedstorps socken, Kristianstads län,
upprättat vid syneförrättning enl. vattenlagen
år 1927 av
Emanuel Tolmachin
Statens lantbruksingenjör.

Registernummer.		
Aa	Smedstorp	33 31
Ab	"	33 30
Ac	"	33 28
Ad	"	33 29
Ae	"	33 27
Af	"	33 26
Ag	"	33 23
Ah	"	33
Ai	"	33 37
Ba	Tjustorp	
Bb	"	
Bc	"	
Bd	"	33 34
Be	"	92
Bf	"	13 1
Bg	"	3 20
Bh	"	3 18
Bi	"	3 27
Bk	"	3 10
Bl	"	3 7
Bm	"	
Bn	"	

Genom Kungl. Maj:ts nådiga beslut den 14 juni 1928 fastställd till efterrättelse vid arbetets utförande.

Stockholm den 5 juli 1928
På Kungl. Lantbruksstyrelsens vägnar:
S. Wallin.

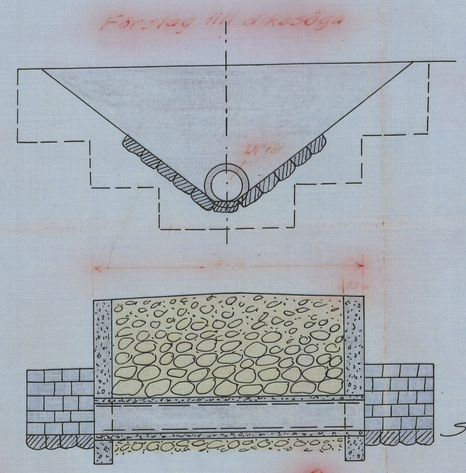

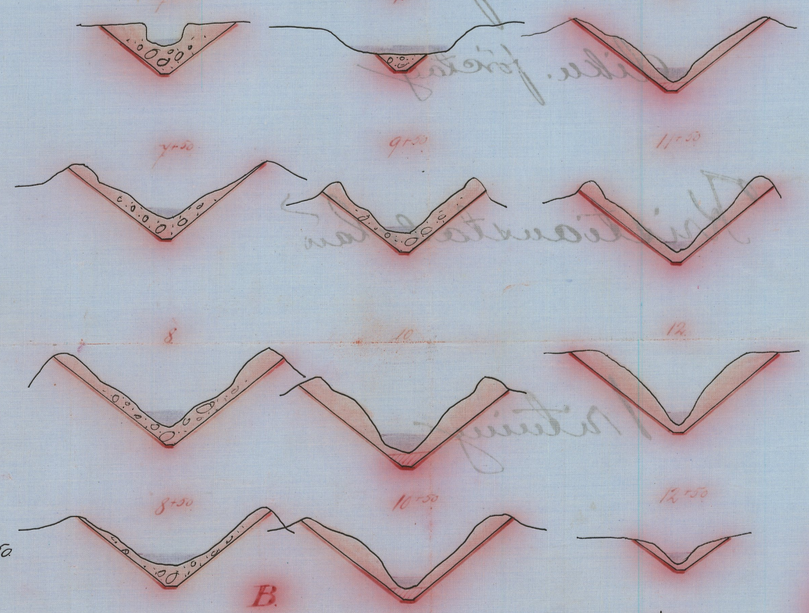

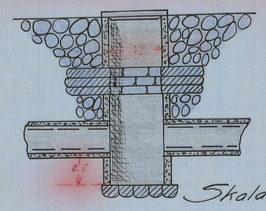

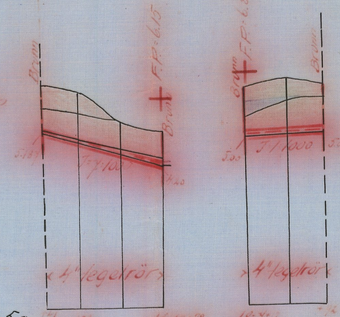

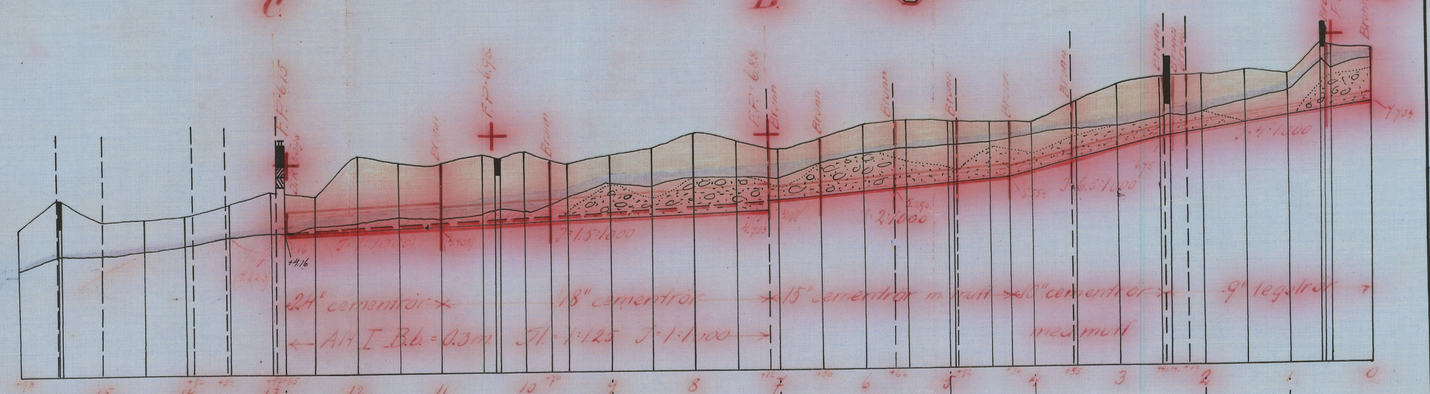

Längd skala 1:4000

Höjd och sektionsskala 1:100

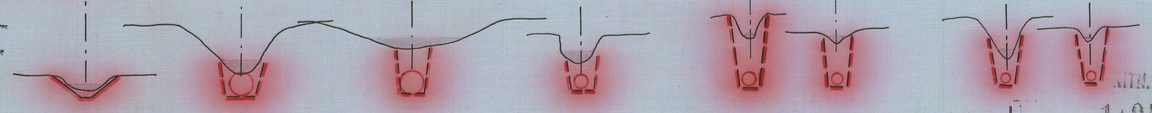

MTN.Nr 001
1:0408
Nr 385 Kristianstad län

L_____1★0408

23741

19788

DIARIE N:r
K. LANTBRUKSSTYRELSEN
29 SEP. 1928

Handlingar
rörande

Törneboda-Tjustorps

dikningsföretag

upprättade vid syneförrättning enligt vattenlagen
år 1927.

Avskrift.

Protokoll, hållet vid syneförrättning enligt vattenlagen angående torrläggning av mark till Smedstorp och Tjustorp i Smedstorps socken, Kristianstads län.

År 1927 den 16 maj inställde sig undertecknad statens lantbruksingenjör i föreningshuset i Smedstorp för att på grund av länsstyrelsens förordnande verkställa syneförrättning enligt vattenlagen angående torrläggning av mark till Smedstorp och Tjustorp i Smedstorps socken, Kristianstads län. Efter kungörelse, uppläst i Smedstorps kyrka den 24 april 1927 samt intagen i Ystads Allehanda och Simrishamnsbladet den 25 april 1927 samt efter personliga kallelser, som tillställts kända sakägare genom postverket, hade till sammanträde infunnit sig

Nils Åkesson, Tjustorp n:o 12 genom sin son Gottfrid Åkesson;

Ola Gran, Tjustorp n:o 12

Johan Persson, " n:o 21, 18 o 9

Nils Andersson, " n:o 21

Johan Jönsson, Gårdlösa n:o 15

Mårten Edv. Mårtensson, Tjustorp n:o 15

Lars Malmqvist, " n:o 5

Emil Larsson, " n:o 6 o 8

Anders Eliasson, " n:o 13

Anton Mauritz Jönsson, " n:o 12

Sven Ingemansson, Tjustorp n:o 14.

Alfred Månsson, Smedstorp n:o 33

Olof Svensson, " n:o 33

Magnus Lasson, " n:o 33

Ernst Henriksson, " n:o 33

Assar Mårtensson, " n:o 33

Ture Nilsson, Petersborg

Nils Mårtensson, Tjustorp n:o 9

Mårten Wallin, " n:o 98

Bernhard Möller, Smedstorp, genom Emil Larsson, Tjustorp,

enligt fullmakt, bil. 1.

Muraren B.P.Bengtsson, Smedstorp n:o 48

Johan Bengtsson, " n:o 42

Herman Edvin Bäckman, Tjustorp n:o 8

Sven Otto Persson, " "

Oskar Malmqvist, " n:o 9

Frans Möller, " "

Edvin Svensson, " n:o 2 o 9

Nils Jönsson d.y. " n:o 9

Einar Eriksson, " n:o 9

Per Jönsson, " n:o 10

Jöns Olsson Lindén " n:o 11

Johan Isaksson, " n:o 12

Magnus Ivarsson, " n:o 12

Oskar Broman, Smedstorp 33

Såsom gode män: Anders Larsson, Varietorp och Måns Jonsson, Elinehög.

§ 1.

Länsstyrelsens förordnande rörande företaget samt ansökan därom upläste /bil. 2/.

§ 2.

På därom framställd fråga yppades ej någon jävsanmärkning mot synemännen.

§ 3.

Till förrättningsmannen hade inkommit skrivelse enligt vilken Nils Persson, Gustaf Persson och Anders Eliasson, Smedstorp, förenade sig med sökandena. Denna föreningshandling uppläsies och vidhölls på förfrågan därom av ende närvarande undertecknaren Anders Eliasson, vilket påtecknades handlingen och bestyrktes genom synemännens underskrift /bil.3/.

§ 4.

Sökandena yrkade avloppsdikens upptagande till sådant djup och dimensioner, att deras mark kunde torrläggas till lagenligt djup för åker samt att alla, som hade nytta av företaget, skulle deltaga i kostnaderna enligt lag. Vidare yrkades täckta ledningar.

§ 5.

Källarmästare Bernhard Möllers ombud bestred Möllers deltagningsskyldighet enär hans jord varken blev bättre eller sämre av dikningen och låge så nära utloppet, att behövlig torrläggning kunde ernås direkt dit.

§ 6.

Godsägaren Ture Nilsson, Petersborg, yrkade öppet dike åtminstone i nedre delen av företaget, förmenande att täckt ledning

bleve för dyr.

§ 7.

Nils Mårtensson meddelade, att i dikena funnes flytsand, varför täckt ledning vore nödvändig för dikets bestånd. Vidare skulle diket gå över Nils Perssons i Tjustorp betesmark, där ett öppet dike skulle fördärvas av kreaturens tramp.

§ 8.

Mårten Wallin yrkade befrielse för delaktighet i företaget enär han redan vore deltagningsskyldig i två företag och hans jord hade avlopp åt sydväst.

§ 9.

Det meddelades att Tjustorps torvmosse antagligen endast vore upplåten till byn med nyttjanderätt och att sålunda mossbotnen skulle återgå till stamhemmanet n:o 3 Tjustorp. Härom borde dock skifteshandlingarna kunna lämna besked.

§ 10.

Det upplystes, att en mosslott å n:o 33 Smedstorp vore överlåten till gemensamt begagnande åt samtliga jordinnehavare å n:o 33 Smedstorp.

§ 11.

Förrättningsmannen meddelade, att synemännen omedelbart efter sammanträdet komme att vidtaga för ärendets vidare handläggning nödiga undersökningar och värderingar, samt att nytt sammanträde komme att hållas å samma lokal måndagen den 13 instundande juni månad kl. 1 e.m. till vilket sammanträde inga andra kallelser än detta meddelande komme att utgivas.

§ 12.

Murare E.P. Bengtsson yrkade befrielse från deltagningsskyldighet i företaget enär han ej hade någon nytta därav.

§ 13.

Då intet vidare förekom upplästes protokollet och slöts sammanträdet. Ort och tid som ovan.

Lennart Holmström.

statens lantbruksingenjör.

And. Larsson. Måns Jönsson.

År 1927 den 13 juni.

Denna dag sammanträdde åter förenämnda synemän i Smedstorps föreningshus, varvid följande sakägare tillstädeskommo:

Magnus Larsson, Smedstorp

Ernst Henriksson, "

Thure Nilsson, Petersborg

Nils Mårtensson, Tjustorp

Mårten Wallin, "

E.P. Bengtsson, "

Ola Bengtsson, "

Alfred Månsson, Smedstorp

Olof Svensson, "

Emil Larsson, Tjustorp, för egen del och såsom ombud för Bernhard Möller, Smedstorps Hotell, enl. fullmakt bil. 4.

Herman Edv. Bäckman, Tjustorp

Sven Otto Persson, "

Assar Mårtensson, "

Per Jönsson, Tjustorp

Johan Isaksson, "

Ola Gran, "

Mårten Edvard Mårtensson, "

Anton Jönsson, "

§ 14.

Förrättningsmannen framlade och förklarade det upprättade dikningsförslaget samt uppläste hävdeförteckning, ägobeskrivning och värderingslängd i sammandrag /bil.5/, kostnadsberäkning /bil.6/, jordersättningslängd /bil.7/ och kostnadsfördelningslängd /bil.8/.

§ 15.

Härunder infunno sig Sven Ingemansson, Anders Eliasson, Magnus Ivarsson, samtliga i Tjustorp, samt Oskar Froman i Smedstorp.

§ 16.

Synemännen avgåvo sitt så lydande utlåtande /bil. 9/.

§ 17.

Det beslöts att arbetsstyrelsen skulle bestå av tre ordinarie medlemmar och två suppleanter. Till ordinarie medlemmar utsågos Nils Mårtensson, n:o 9 Tjustorp, Anders Eliasson n:o 13 Tjustorp, och Ernst Henriksson, n:o 33 Smedstorp. Till ersättare valdes kommunalordföranden Per Jönsson, Tjustorp och nämndemannen Thure Nilsson, Petersborg.

§ 18.

Till ordförande i arbetsstyrelsen utsågs Nils Mårtensson

n:o 9 Mjustorp pr Smedstorp, och skulle Mårtensson mottaga och förvara till företaget hörande handlingar och ritningar.

§ 19.

Räkning å förrättningskostnaderna bifogades protokollet /bil 10/

§ 20.

Då intet vidare förekom förklarades förrättningen avslutad och upplästes dagens protokoll. Ort och tid som ovan.

Lennart Holmström.

statens lantbruksingenjör.

And. Larsson Måns Jönsson.

Bil. 1.

F U L L M A K T.

för Lantbrukaren Herr Emil Larsson, Mjustorp att vid sammanträdet idag i Föreningshuset, min rätt bevaka och min talan föra.

Smedstorp den 16 maj 1927.

Bernh. Möller.

Bevittnas:

A. Hansson A. Sjöstrand

Smedstorp Handl. Ystad.

Bil. 2.

Till Länsstyrelsen i Kristianstads län.

Härmed anhålles vördsamt om förordnande för en Statens Lantbruksingenjör att enligt gällande dikningslag verkställa syn å dike genom och från oss tillhörig mark inom Smedstorp n:o 33, Mjustorp n:o 9 i Smedstorps socken av Kristianstads län.

Samtliga i företaget beroende, torde först av förrättningsmannen kunna uppgöras.

Smedstorp den 19/11 1925.

Ernst Henriksson
n:o 33 Smedstorp

Magnus Lasson
n:o 33 Smedstorp

Olof Svensson
n:o 36 Smedstorp

Alfred Månsson
n:o 36 Smedstorp

Nils Mårtensson n:o 9 Tjustorp

Bevittnas:

Jeppa Olsson
Gårdlösa n:o 12

Hilda Andersson
Tjustorp n:o 9.

RESOLUTION.

Jämlikt 10 kap. 33 § vattenlagen förordnar länsstyrelsen statens lantbruksingenjör Lennart Holmström att i enlighet med föreskrifterna i ovan åberopade lag, därest laga hinder ej möter, verkställa den uti bilagda ansökan påkallade förrättning; skolande sökanden tillställa förrättningsmannen detta förordnande.

Kristianstads landskansli den 26 november 1925.

Joh. Nilsson.

Josef Fischer.

Bil. 3.

Undertecknade förena sig härmed med Ernst Henriksson, Smedstorp 33, Magnus Lasson, Smedstorp 33, Olof Svensson Smedstorp 36, Alfred Månsson Smedstorp 36 samt Nils Mårtensson, Tjustorp 9 i deras den 19 nov. 1925 daterade ansökan om syn enl. vattenlagen å avloppsdiken från vattenberörda marker till ovannämnda hemman i Smedstorps socken av Kristianstads län.

Smedstorp den 20 maj 1926.

Nils Persson, Gust. Persson, And. Eliasson.

Förestående föreningshandling är uppläst vid laga syneförrättning den 16 maj 1927 och vidhölls då av närvarande undertecknaren Anders Eliasson, betygar

Lennart Holmström.

statens lantbruksingenjör.

And. Larsson Måns Jönsson.

Bil. 4.

F U L L M A K T

för Lantbrukaren Herr Emil Larsson, Tjustorp att vid sammanträdet idag i Smedstorps sjukkassas lokal, föra min talan.

Smedstorp den 13 juni 1927.

Bernh. Möller.

Bevittnas:

A. Hansson E. Nilsson.

Båda i Smedstorp.

Bil. 5.

Areal								Nuvarande värde			Blivande värde			Förbättringsvärde		
Åker		Äng och Odlingsmark		Annan duglig mark		Impediment och högl. mark		pr har	pr ägofigur		pr har	pr ägofigur		pr har	pr ägofigur	
Har	ar	Har	ar	Har	ar	Har	ar	Kr.	Kr.	öre	Kr.	Kr.	öre	Kr.	Kr.	öre
7		8		9		10		11	12		13	14		15	16	

Härdeförteckning, ägobeskrivning och värderingslängd över vattenskadade marker till Tjustorps och Smedstorps byar i Smedstorps socken av Kristianstads län, uppmättad vid syn enl. vattenlagen år 1927.

Socken, by och hemman	Registernummer	Littera å kartan	Hemmanstal	Ägofigurens nummer	Delägares namn, hemvist m. m. samt ägobeskrivning.
1	2	3	4	5	6
Smedstorps socken.					
Smedstorp.	33 31	Aa	3/1600		Olov Samsson.
				1	äng
				2	åker
				3	äng
				4	väg imp.
				5	åker
				6	"
				7	"
				8	"
					Samma.
Smedstorp.	33 30	Ab	7/1600		Alfr. Mårtsson
				9	äng
				10	"
				11	åker
				12	"
				13	äng
				14	åker
				15	väg imp.
				16	åker
				17	"
				18	väg imp.
					Samma.
Smedstorp.	33 28	Ac	1/800		Mårtarn Gustaf Persson, Smedstorps kvarn.
				19	åker
				20	"
					Samma.

Areal								Nuvarande värde			Blivande värde			Förbättringsvärde		
Åker		Äng och Odlingsmark		Annan duglig mark		Impediment och högl. mark		pr har	pr ägofigur		pr har	pr ägofigur		pr har	pr ägofigur	
Har	ar	Har	ar	Har	ar	Har	ar	Kr.	Kr.	öre	Kr.	Kr.	öre	Kr.	Kr.	öre
7		8		9		10		11	12		13	14		15	16	
		0	44.0					100	44	-	500	220	-	400	176	-
0	05.5							800	44	-	1000	55	-	200	11	-
		0	03.5					100	3	50	500	17	50	400	14	-
						0	00.4									
0	32.9							420	138	18	1400	460	60	980	322	42
0	34.5							420	144	90	1400	483	-	980	338	10
0	22.0							420	92	40	1400	308	-	980	215	60
0	10.5							420	44	10	1400	147	-	980	102	90
1	05.4	0	47.5			0	00.4		511	08		1.691	10		1.180	02
		0	04.6					100	4	60	500	23	-	400	18	40
		0	06.5					100	6	50	500	32	50	400	26	-
0	01.0							800	8	-	1000	10	-	200	2	-
0	01.8							800	14	40	1000	18	-	200	3	60
		0	39.5					50	19	75	500	197	50	450	177	75
0	09.0							500	45	-	1000	90	-	500	45	-
						0	03.5									
0	30.2							560	169	12	1400	422	80	840	253	68
0	25.1							840	210	84	1400	351	40	560	140	56
						0	07.0									
0	67.1	0	50.6			0	10.5		478	21		1.145	20		666	99
0	15.3							700	107	10	1400	214	20	700	107	10
0	05.2							700	36	40	1400	72	80	700	36	40
0	20.5								143	50		287	-		143	50

Socken, by och hemman	Registernummer	Littera å kartan	Hemmanstal	Ägofigurens nummer	Delägares namn, hemvist m. m. samt ägobeskrivning.	
1	2	3	4	5	6	
Sundstorp.	3329	A a	1/1600		Magnus Larsson.	
				21	åker	
				22	"	
						Summa.
Sundstorp.	3327	Ae	1/100		Ernst Henriksson	
				23	äng	imp.
				24	åker	
				25	"	
				26	"	
				27	"	
				28	"	
				29	"	
				30	äng	
				31	"	
				32	"	
				33	"	
				34	"	
				35	"	
				36	"	
				37	"	
				38	åker	
				39	"	
				40	"	
				41	äng	
				42	trädgård	imp.
				43	äng	
				44	"	
				45	"	
						Summa

Areal								Nuvarande värde			Blivande värde			Förbättringsvärde		
Åker		Ang och Odlingsmark		Annan duglig mark		Impediment och högl. mark		pr har	pr ägofigur		pr har	pr ägofigur		pr har	pr ägofigur	
Har	ar	Har	ar	Har	ar	Har	ar	Kr.	Kr.	öre	Kr.	Kr.	öre	Kr.	Kr.	öre
7		8		9		10		11	12		13	14		15	16	
0	29.5							560	165	20	1400	413	-	840	247	80
0	15.7							700	109	90	1400	219	80	700	109	90
0	45.2								275	10		632	80		357	70
						0	05.0									
0	71.0							980	695	80	1400	994	-	420	298	20
0	31.4							700	219	80	1400	439	60	700	219	80
0	26.8							400	107	20	1000	268	-	600	160	80
0	39.5							700	276	50	1400	553	-	700	276	50
0	31.0							200	62	-	1000	310	-	800	248	-
0	18.2							100	18	20	1000	182	-	900	163	80
		0	09.4					120	11	28	1200	112	80	1080	101	52
		0	08.5					120	10	20	1200	102	-	1080	91	80
		0	15.1					120	18	12	1200	181	20	1080	163	08
		0	02.8					120	3	36	1200	33	60	1080	30	24
		0	16.8					120	8	16	1200	81	60	1080	73	44
		0	13.0					120	15	60	1200	156	-	1080	140	40
		0	20.4					120	24	48	1200	244	80	1080	220	32
		0	52.0					120	62	40	1200	624	-	1080	561	60
0	19.1							720	137	52	1200	229	20	480	91	68
0	38.3							720	275	76	1200	459	60	480	183	84
0	20.0							720	144	-	1200	240	-	480	96	-
		0	22.0					40	8	80	400	88	-	360	79	20
						0	03.5									
		0	15.5					40	6	20	400	62	-	360	55	80
		0	17.0					40	6	80	400	68	-	360	61	20
		0	06.8					40	2	72	400	27	20	360	24	48
2	95.3	1	89.3			0	08.5		2 114	90		5 456	60		3 341	70

Socken, by och hemman	Registernummer	Littera å kartan	Hemmanstal	Ägofigurens nummer	Delägares namn, hemvist m. m. samt ägobeskrivning.
1	2	3	4	5	6
					överfört
				46	äng
				47	"
				48	"
				49	"
				50	åker
				51	högländ marke imp.
					Summa.
Smedstorp.	33 26	Af	19/1600		Oskar Broman.
				52	åker
				53	äng
				54	åker
				55	"
				56	"
				57	äng
				58	"
					Summa.
Smedstorp.	33 23	Ag	9/320		Assar Mårtensson.
				59	torvgrav imp.
				60	" "
				61	åker
				62	"
				63	äng
				64	"
				65	åker
				66	äng
				67	"
				68	"
				69	väg imp.
					Summa.

Areal								Nuvarande värde			Blivande värde			Förbättringsvärde		
Åker		Äng och Odlingsmark		Annan duglig mark		Impediment och högl. mark		pr har	pr ägofigur		pr har	pr ägofigur		pr har	pr ägofigur	
Har	ar	Har	ar	Har	ar	Har	ar	Kr.	Kr.	öre	Kr.	Kr.	öre	Kr.	Kr.	öre
7		8		9		10		11	12		13	14		15	16	
2	95.3	1	89.3			0	08.5		2.114	90		5.456	60		3.341	70
		0	09.0					40	3	60	400	36	-	360	32	40
		0	04.0					40	1	60	400	16	-	360	14	40
		0	05.5					40	2	20	400	22	-	360	19	80
		0	09.0					40	3	60	400	36	-	360	32	40
0	06.5							840	54	60	1400	91	-	560	36	40
						0	41.0									
3	01.8	2	16.8			0	49.5		2.180	50		5.657	60		3.477	10
0	22.0							980	215	60	1400	308	-	420	92	40
		0	04.5					40	1	80	400	18	-	360	16	20
0	06.0							840	50	40	1400	84	-	560	33	60
0	05.5							840	46	20	1400	77	-	560	30	80
0	10.5							840	88	20	1400	147	-	560	58	80
		0	30.5					80	24	40	400	122	-	320	97	60
		0	09.5					80	7	60	400	38	-	320	30	40
0	44.0	0	44.5						434	20		794	-		359	80
						0	23.2									
						0	01.0									
0	02.5							600	15	-	1000	25	-	400	10	-
0	06.6							900	59	40	1000	66	-	100	6	60
		0	33.3					40	13	32	400	133	20	360	119	88
		0	07.2					40	2	88	400	28	80	360	25	92
0	01.2							800	9	60	1000	12	-	200	2	40
		0	12.6					120	15	12	400	50	40	280	35	28
		0	13.0					120	15	60	400	52	-	280	36	40
		0	07.0					80	5	60	400	28	-	320	22	40
						0	02.0									
0	10.3	0	73.1			0	26.2		136	52		395	40		258	88

Socken, by och hemman	Registernummer	Littera å kartan	Hemmanstal	Ägofigurens nummer	Delägares namn, hemvist m. m. samt ägobeskrivning.
1	2	3	4	5	6
Sonedstorp.	33	Ah			Samfällighet till Sonedstorp 33
				70	äng
				71	"
				72	"
				73	" 1/2
				74	"
				75a	mossgravar omp.
				76a	" "
				77a	" "
					Summa.
Sonedstorp.	3357	Ai	7/403		Gun Gilsson, Petersberg.
				75b	äng 1/2
					Summa
Gjustorp.		Ba			Samfällighet till Gjustorp nrs 1, 3, 5, 8 och 14.
				76b	ängsmark
				77b	mosstag 1/2 omp.
					Summa
Gjustorp.		Bb			Samfällighet till Gjustorp nrs 12, 15, 16, 17, 18 och 19.
				78	ängsmark
				79	"
				80	mosstag 1/2 omp.
					Summa.
Gjustorp.		Bc			Samfällighet till Gjustorp nrs 6, 8, 9, 10, 11.

Areal								Nuvarande värde			Blivande värde			Förbättringsvärde		
Åker		Äng och Odlingsmark		Annan duglig mark		Impediment och högl. mark		pr har	pr ägofigur		pr har	pr ägofigur		pr har	pr ägofigur	
Har	ar	Har	ar	Har	ar	Har	ar	Kr.	Kr.	öre	Kr.	Kr.	öre	Kr.	Kr.	öre
7		8		9		10		11	12		13	14		15	16	
		0	13.0					80	10	40	400	52	-	320	41	60
		0	11.5					40	4	60	400	46	-	360	41	40
		0	03.0					40	1	20	400	12	-	360	10	80
		0	09.6					40	3	84	400	38	40	360	34	56
		0	02.7					40	1	08	400	10	80	360	9	72
						0	01.0									
						0	00.7									
						0	08.6									
		0	39.8			0	10.3		21	12		159	20		138	18
		0	16.5					80	13	20	400	66	-	320	52	80
		0	16.5						13	20		66	-		52	80
		0	10.5					40	4	20	400	42	-	360	37	80
						0	00.6									
		0	10.5			0	00.6		4	20		42	-		37	80
		0	02.0					40		80	400	8	-	360	7	20
		0	11.2					40	4	48	400	44	80	360	40	32
						1	39.0									
		0	13.2			0	39.0		5	28		52	80		47	52

Socken, by och hemman	Registernummer	Littera å kartan	Hemmanstal	Ägofigurens nummer	Delägares namn, hemvist m. m. samt ägobeskrivning.
1	2	3	4	5	6
				81	mosstag imp.
				82a	äng
				82b	" 1/2
				83	mosstag imp.
					samma.
Tjustorp.	3 34	Ba	1/6		Nils Persson.
				84	äng
				85	"
				86	"
				87	"
				88	"
				89	"
				90	åker
				91	äng
				92	" 1/2
				93	åker
				94	"
				95	äng
				96	"
				97	"
				98	"
				99	åker
				100	"
				101	"
				102	"
				103	" , förbättras ej imp.
					samma.
Tjustorp	9 2	Be			Nils Mårtensson.

Areal								Nuvarande värde			Blivande värde			Förbättringsvärde		
Åker		Äng och Odlingsmark		Annan duglig mark		Impediment och högl. mark		pr har	pr ägofigur		pr har	pr ägofigur		pr har	pr ägofigur	
Har	ar	Har	ar	Har	ar	Har	ar	Kr.	Kr.	öre	Kr.	Kr.	öre	Kr.	Kr.	öre
7		8		9		10		11	12		13	14		15	16	
						0	11.8									
		0	39.0					40	15	60	400	156	-	360	140	40
		0	07.0					40	2	80	400	28	-	360	25	20
						0	00.6									
		0	46.0			0	12.4		18	40		184	-		165	60
		0	31.0					480	148	80	800	248	-	320	99	20
		0	64.2					240	154	08	800	513	60	560	359	52
		0	42.9					320	137	28	800	343	20	480	205	92
		0	52.2					400	208	80	800	417	60	400	208	80
		0	28.3					320	90	56	800	226	40	480	135	84
		0	87.8					320	280	96	800	702	40	480	421	44
0	13.0							1120	145	60	1400	182	-	280	36	40
		0	77.5					400	310	-	800	620	-	400	310	-
		1	16.0					480	556	80	800	928	-	320	371	20
0	29.0							980	284	20	1400	406	-	420	121	80
1	44.4							1120	1·617	28	1400	2·021	60	280	404	32
		0	07.0					300	21	-	600	42	-	300	21	-
		0	25.5					300	76	50	600	153	-	300	76	50
		0	79.5					420	333	90	600	477	-	180	143	10
		0	04.0					420	16	80	600	24	-	180	7	20
0	37.5							1280	480	-	1600	600	-	320	120	-
0	58.2							1280	744	96	1600	931	20	320	186	24
0	64.5							1120	722	40	1600	1·032	-	480	309	60
0	36.5							960	350	40	1600	584	-	640	233	60
						0	02.9									
3	83.1	6	15.9			1	02.9		6·680	32		10·452	-		3·771	68

Socken, by och hemman	Registernummer	Littera å kartan	Hemmanstal	Ägofigurens nummer	Delägares namn, hemvist m. m. samt ägobeskrivning.	
1	2	3	4	5	6	
				104	väg	omp.
				105	trädgård mark	"
				106	åker	
				107	"	
				108	"	
				109	"	
				110	"	
				111	"	
				112	"	
					Summa.	
Tjustorp.	13¹	Bf	6/7		Anders Eliasson	
				113	åker	
				114	"	
					Summa.	
Tjustorp.	3²⁰	Bg			Mårten Wallin.	
				115	åker, förbättras ej	omp.
				116	" " "	"
				117	" " "	"
				118	väg	"
				119	åker " "	"
					Summa.	
Tjustorp.	3¹⁸	Bh			Kättarmästaren Bernhard Möller	
				120	väg	omp.
				121	åker, förbättras ej	"
				122	" " "	"
					Summa.	
Tjustorp.	3²⁷	Bi			Innan B. P. Bergström.	

Areal								Nuvarande värde			Blivande värde			Förbättringsvärde		
Åker		Äng och Odlingsmark		Annan duglig mark		Impediment och högl. mark		pr har	pr ägofigur		pr har	pr ägofigur		pr har	pr ägofigur	
Har	ar	Har	ar	Har	ar	Har	ar	Kr.	Kr.	öre	Kr.	Kr.	öre	Kr.	Kr.	öre
7		8		9		10		11	12		13	14		15	16	
						0	03.0									
						0	10.5									
0	12.3							700	86	10	1400	172	20	700	86	10
0	16.7							420	70	14	1400	233	80	980	163	66
0	55.0							980	539	-	1400	770	-	420	231	-
0	07.8							420	32	76	1400	109	20	980	76	44
0	43.8							700	306	60	1400	613	20	700	306	60
0	91.0							560	509	60	1400	1.274	-	840	764	40
0	79.8							960	766	08	1200	957	60	240	191	52
3	06.4					0	13.5		2.310	28		4.130	-		1.819	72
1	06.3							1280	1.360	64	1600	1.700	80	320	340	16
0	62.8							1260	791	28	1400	879	20	140	87	92
1	69.1								2.151	92		2.580	-		428	08
						0	26.2									
						0	14.0									
						0	15.0									
						0	00.5									
						0	05.4									
						0	61.1									
						0	05.5									
						0	25.0									
						0	28.0									
						0	58.5									

Socken, by och hemman	Registernummer	Littera å kartan	Hemmanstal	Ägofigurens nummer	Delägares namn, hemvist m. m. samt ägobeskrivning.
1	2	3	4	5	6
				123	väg imp.
				124	åker, förbättras ej "
					Summa.
Tjustorp	3 10	Bk			Elna Larsson.
				125	torvt, förbättras ej imp.
					Summa.
Tjustorp.	3 7	Bl			Ola och Johannes Bergström.
				126	torvt, förbättras ej imp.
					Summa.
Tjustorp.		Bm			Hakonskard Aug. Hansson.
				127	torvt, förbättras ej imp.
					Summa.
Tjustorp.		Bn			Simrishamn-Tomelilla
					Järnvägs AB.
				128	järnvägen imp.
					Summa.
					Sammandrag.
Smedstorp.	33 31	Aa	3/1600	c	Olov Larsson. ✓
"	33 30	Ab	7/1600	c	Alp. Månsson ✓
"	33 28	Ac	1/800	c	Mållaren Gustaf Persson, Smedstorps mölla ✓
"	33 29	Aa	1/1600	c	Magnus Larsson. ✓
"	33 27	Ae	1/100	c	Gust. Henriksson. ✓
"	33 26	Af	19/1600	c	Oskar Broman. ✓
"	33 23	Ag	9/320	c	Oscar Mårtensson. ✓
					överföres

1/3

	Areal								Nuvarande värde			Blivande värde			Förbättringsvärde		
	Åker		Ang och Odlingsmark		Annan duglig mark		Impediment och högl. mark		pr har	pr ägofigur		pr har	pr ägofigur		pr har	pr ägofigur	
	Har	ar	Har	ar	Har	ar	Har	ar	Kr.	Kr.	öre	Kr.	Kr.	öre	Kr.	Kr.	öre
	7		8		9		10		11	12		13	14		15	16	
							0	02.8									
							0	06.7									
							0	09.5									
							0	03.0									
							0	03.0									
							0	01.2									
							0	01.2									
							0	01.4									
							0	01.4									
							0	35.0									
							0	35.0									
1/2	v 1	05.4	v 0	47.5			0	04.0		511	08		1.691	10		v 1.180	02
1/2	v 0	67.1	v 0	50.6			0	10.5		478	21		1.145	20		v 666	99
1/2	v 0	20.5								143	50		287	-		v 143	50
1/2	v 0	45.2								275	10		632	80		v 357	70
1/2	v 3	01.8	v 2	16.8			0	49.5		2.180	50		5.657	60		v 3.477	10
1/2	v 0	44.0	v 0	44.5						434	20		794	-		v 359	80
✓ 1/2	v 0	10.3	v 0	73.1			0	26.2		136	52		395	40		v 258	88
	5	94.3	4	32.5			0	90.2		4.159	11		10.603	10		6.443	99

Socken, by och hemman	Registernummer	Littera å kartan	Hemmanstal	Ägofigurens nummer	Delägares namn, hemvist m. m. samt ägobeskrivning.	
1	2	3	4	5	6	
					Ur fört	
Smedstorp.	33	Ah			Samfällighet till Smedstorp 33	✓
"	33 57	Ai	7/400	–	Thure Nilsson, Petersborg.	✓
Tjustorp.		Ba			Samfällighet till Tjustorp nrs 1, 3, 5, 8 ö 14	✓
"		Bb			" " " nrs 12, 15, 16, 17, 18 ö 19	✓
"		Bc			" " " nrs 6, 8, 9, 10 ö 11	✓
"	3 34	Bd	1/6	–	Nils Persson.	✓
"	9 2	Be		–	Nils Mårtensson.	✓
"	13 1	Bf	6/7	–	Anders Eliasson.	✓
"	3 20	Bg			Mårten Wallin.	
"	3 18	Bh			Källarmästare Bernhard Möller	
"	3 27	Bi			Murare B. P. Bengtsson.	
"	3 10	Bk			Elna Larsson.	
"	3 7	Bl			Ola och Johannes Bengtsson.	
"		Bm			Stationskarl Aug. Hansson.	
"		Bn			Simrishamn-Tomelilla Järnvägs AB.	
					Summa.	

	Areal								Nuvarande värde			Blivande värde			Förbättringsvärde		
	Åker		Äng och Odlingsmark		Annan duglig mark		Impediment och högl. mark		pr har	pr ägofigur		pr har	pr ägofigur		pr har	pr ägofigur	
	Har	ar	Har	ar	Har	ar	Har	ar	Kr.	Kr.	öre	Kr.	Kr.	öre	Kr.	Kr.	öre
	7		8		9		10		11	12		13	14		15	16	
	5	94.3	4	32.5			0	90.2		4.159	11		10.603	10		6.443	99
✓ 4			0	39.8			0	10.3		21	12		159	20		138	08
✓ 1/2			✓ 0	16.5						13	20		66	-		✓ 52	80
✓			0	10.5			0	07.6		4	20		42	-		37	80
✓ 4			0	13.2			0	39.0		5	28		52	80		47	52
✓			0	46.0			0	12.4		18	40		184	-		165	60
✓ 1/2	✓ 3	83.1	✓ 6	15.9			0	02.9		6.680	32		10.452	-		✓ 3.771	68
1/3	✓ 3	06.4					0	13.5		2.310	28		4.130	-		✓ 1.819	72
1/3	✓ 1	69.1								2.151	92		2.580	-		✓ 428	08
							0	61.1									
							0	58.5									
							0	09.5									
							0	03.0									
							0	01.2									
							0	01.4									
							0	35.0									
	14	52.9	11	74.4			3	38.6		15.363	83		28.269	10		12.905	27

Sundstorp den 13 juni 1927.
Bernard Holmström.
Sakens handläggande man

And. Karlsson Måns Jönsson.

Socken, by och hemman	Registernummer	Littera å kartan	Hemmanstal	Ägofigurens nummer	Delägares namn, hemvist m. m. samt ägobeskrivning.
1	2	3	4	5	6

Areal								Nuvarande värde			Blivande värde			Förbättringsvärde		
Åkar		Ång och Odlingsmark		Annan duglig mark		Impediment och högl. mark		pr har	pr ägofigur		pr har	pr ägofigur		pr har	pr ägofigur	
Har	ar	Har	ar	Har	ar	Har	ar	Kr.	Kr.	öre	Kr.	Kr.	öre	Kr.	Kr.	öre
7		8		9		10		11	12		13	14		15	16	

Socken, by och hemman	Registernummer	Littera å kartan	Hemmanstal	Ägofigurens nummer	Delägares namn, hemvist m. m. samt ägobeskrivning.
1	2	3	4	5	6

Bil. 6.

Kostnadsberäkning för Törneboda-Tjustorps dikningsföretag av år 1927.

Läge	Längd	Arbete, material m. m.	Antal	Pris	Kostnad kr.	Kostnad öre	Summa kostnad kr.	Summa kostnad öre
1	2	3	4	5	6		7.	
0-7+12	712	Dikessträckan A-B.						
0-0+62	62	Schaktning för täckt ledning, rörens läggning, dikesjordens återfyllning m. m. l. m.	62	2.-	124	-		
0+62-2+40	178	Do Do l. m.	178	0.70	124	60		
2+40-2+46	6	Do Do l. m.	6	5.-	30	-	278	60
0-2+46	246	9" tegelrör incl. fraket st.	835	0.75			626	25
2+46-4+30	184	Schaktning för täckt ledning, rörens läggning, dikesjordens återfyllning m. m. l. m.	184	1.-			184	-
2+46-4+30	184	10" cementrör m. muff bl. 1:2:2 l. m.	184	2.50			460	-
4+30-7+12	282	Schaktning för täckt ledning, rörens läggning, dikesjordens återfyllning m. m. l. m.	282	1.50			423	-
4+30-7+12	282	15" cementrör m. muff bl. 1:2:2 l. m.	282	4.50			1.269	-
0, 0+59, 2+19, 2+40, 2+46, 3+55, 4+30, 4+92, 5+62, 6+50		Intagningsbrunnar och locke av betong enl. ritning. Brunnarna skola hava en inre diam. av 0.7 m. Bottnen, som skall vara stensatt, skall ligga 0.5 m under avloppsrörets underkant. Brunnarna skola vara väl omgärdade med marleöverföres					3.240	85

1	2	3	4	5	6	7.
		överfört				3.240 85
		sten och skärv st.	10	40.-		400 -
		För oförutsedda fall, arbetets				
		tillsyn m. m. tillägges c:a 10%				359 15
		Summa.				4.000 -
7+12–12+85	573	Diketsträckan B-C. Alt. I.				
		Schaktning av dy m.³	100	0.60	60 -	
		" " sten o grus "	1450	2.-	2.900 -	
		" " skiffer "	80	8.-	640 -	3.600 -
7+12		Diketsröga enligt ritning		40.-		40 -
10+30		Ägovägsbro enligt ritning				220 -
		Tillägges för oförutsedda fall,				
		arbetets tillsyn m. m. c:a 10%	1630			390 -
		Summa.				4.250 -
		Tillkommer enl. synemännens				
		utlåtande jordersättning				43 50
		Summa.				4.293 50
7+12–12+85	573	Diketsträckan B-C. Alt. II.				
7+12–9+70	258	Schaktning för täckt ledning,				
		rörens läggning, diketsjordens				
		återfyllning m. m. l.m.	258	1.50	387 -	
9+70–11	130	D:o D:o l.m.	130	1.-	130 -	517 -
7+12–11	388	18" cementrör kl. 1:2:2 l.m.	388	6.00		2.328 -
11–12+85	185	Schaktning för täckt ledning,				
		rörens läggning, diketsjordens				
		återfyllning till minst 1.60 m.				
		över rören m. m. l.m.	185	0.70		129 50
11–12+85	185	24" cementrör, kl. 1:2:2 l.m.	185	8.-		1.480 -
7+12, 9+70, 11		Inlagningsbrunnar som ovan st.	3	40.-		120 -
12+85		Diketsröga enligt ritning st.	1	40.-		40 -
		överföres				4.614 50

1	2	3	4	5	6	7.	
		Överfört				4.614	50
		Tillägges för oförutsedda fall, arbetets tillsyn m. m. c:a 10%				465	50
		Summa				5.080	–
18–18+92	92	Diketsträckan B–F.					
18–18+92	92	Schaktning för täckt ledning, rörens läggning, diketsjordens återfyllning m. m. l. m.	92	1.–		92	–
18–18+92	92	4" betongrör incl. fraktkostnad st.	310	0.21		65	10
18+92		Intagningsbrunnar som ovan st.	1	40.–		40	–
		Tillägges för oförutsedda fall, arbetets tillsyn m. m. c:a 10%				22	90
		Summa.				220	–
16–17+41	141	Diketsträckan C–E.					
16–17+41	141	Schaktning för täckt ledning, rörens läggning, diketsjordens återfyllning m. m. l. m.	141	0.60		84	60
16–17+41	141	4" betongrör incl. fraktkostnad st.	480	0.21		100	80
17+41		Intagningsbrunn som ovan st.	1	40.–		40	–
		Tillägges för oförutsedda fall, arbetets tillsyn m. m. c:a 10%				24	60
		Summa.				250	–
		Sammandrag I (öppet dike B–C)					
0–7+12	712	Diketsträckan A–B.	–			4.000	–
7+12–12+85	573	" B–C Alt. I	1630			4.293	50
18–18+92	92	" B–F	–			220	–
16–17+41	141	" C–E	–			250	–
	945	Summa.				8.763	50

1	2	3	4	5	6	7	
		Sammandrag II (täckt ledning B-C)					
0-7+12	712	Dikesträckan A-B				4.000	-
7+12-12+85	573	" B-C alt. II				5.080	-
18-18+92	92	" B-F				220	-
16-17+41	141	" C-E				250	-
		Summa				9.550	-
		Kostnadsberäkning för bron vid 10+30					
		Gjutning av sidomurar m³	6.5	25.-		162	50
		24" rör Bl. 1:2:2 l.m.	4	8.-		32	-
		Schaktning över dikesselektionen, vägbanans iordningsställande m.m.				25	50
		Summa				220	-

Smedstorp den 13 juni 1927.
Lennart Holmström.
statens lantbruksingenjör

Bil. 7.

Jordersättningslängd för Törneboda-Tjustorps diknings-företag av år 1927.

Socken, hemman.	Registermärkt.	Rittera å kartorn.	Mantal.	Delägare	Erhåller ersättning för	Pris.		Erhåller		Erhåller summa.	
					ar	kr.	öre	kr.	öre	kr.	öre
1	2	3	4	5	6	7		8		9.	
Smedstorps sn											
Tjustorp.	3 34	Ba	1/6	Nils Persson.	3.5	4	-	14	-		
					1.4	3	-	4	20		
					1.1	7	-	7	70		
					2.2	8	-	17	60	43	50
				Summa.						43	50

Smedstorp den 13 juni 1927.
hennart Holmström
statens lantbruksingenjör

Bil. 8.

Kostnadsfördelningslängd för Förnebodа-Tjustorps dikningsföretag av år 1927.

Socken, domsagan.	Registrerinnr.	Hittar i kartan.	Areal.	Delägare	Äganderätt	Bäskrad kr.	Bäskrad öre	Fördelningstal %	Bräkrad kostnad kr.	Bräkrad kostnad öre	Fördelnings-kostnad kr.	Fördelnings-kostnad öre
1	2	3	4	5	6	7		8	9		10.	
Smedstorps sn												
Smedstorp	33 31	Aa	3/1600	Olof Svensson.	söh.	1.180	02	9.144	873	25	68	32
"	33 30	Ab	7/1600	Alfred Månsson	söh.	666	99	5.168	493	54	38	61
"	33 28	Ac	1/800	Gustaf Persson.	söh.	143	50	1.112	106	20	8	31
"	33 29	Ad	1/1600	Magnus Larsson.	söh.	357	70	2.772	264	73	20	71
"	33 27	Ae	1/100	Ernst Henriksson.	söh.	3.477	10	26.943	2.573	06	201	29
"	33 26	Af	19/1600	Oskar Broman.		359	80	2.788	266	25	20	83
"	33 27	Ag	9/320	Assar Mårtensson.		258	88	2.076	191	57	14	99
"	33	Ah	samf.	till nr 33 Smedstorp.		138	08	1.070	102	19	7	99
"	33 57	Ai	7/400	Ture Nilsson, Petersborg		52	80	0.409	39	06	3	05
Tjustorps.		Ba	samf.	till Tjustorp nr 1, 3, 5, 8, 14		37	80	0.293	27	98	2	19
"		Bb	"	" " " 12, 15, 16, 17, 18, 19		47	52	0.368	35	14	2	75
"		Bc	"	" " " 6, 8, 9, 10 o. 11		165	60	1.283	122	53	9	59
"	33 34	Bd	1/6	Nils Persson.	söh.	3.771	68	29.226	2.791	08	218	35
"	92	Be		Nils Mårtensson.	söh.	1.819	72	14.101	1.346	65	105	35
"	13 1	Bf	6/7	Anders Ekarson.	söh.	428	08	3.317	316	77	24	78
				Summa.		12.905	27	100:-	9.550	-	747	11

Smedstorp den 13 juni 1927.

Bernard Holmström.

statens lantmäteriingenjör

Ant. Larsson. Mårs Jonsson

30.80

65.345 %

U T L Å T A N D E

avgivet vid syneförrättning enligt vattenlagen angående torrläggning av mark till Smedstorp n:o 33 samt Tjustorp n:o 1, 3, 5, 6, 8 9, 10, 11, 12, 13, 14, 15, 16, 17, 18, 19 i Smedstorps socken, Kristianstads län.

1:o. Företaget, som avser nygrävning av floddiken för torrläggning av åker och äng är enligt synemännens förmenande att hänföra till dikning. Mot företagets utförande på sätt i detta utlåtande närmare angives finnes enligt synemännens förmenande ej något laga hinder.

2:o. Sökande till förrättningen äro:

Old Svensson för n:o 33^{31} Smedstorp

Alfred Månsson för n:o 33^{30} "

Gustaf Persson för n:o 33^{28} "

Magnus Lasson för n:o 33^{29} "

Ernst Henriksson för n:o 33^{27} "

Nils Persson för n:o 3^{34} Tjustorp

Nils Mårtensson för n:o 9^{2} "

Anders Eliasson för n:o 13^{1} "

Företagets utsträckning är beroende av sökandenas yrkanden och förefintliga fallförhållanden och omfattar syneförrättningen i anledning härav de dikessträckor, som å hithörande plankarta utmärkes med röda linjer och bokstäverna A-B-C, B-F och C-E.

3:o. Den vattenskadade mark, som av företaget tillskyndas båtnad är avfattad å hithörande plankarta. Såsom betalningsskyldig till företaget anses all mark, vars torrläggning till 1.2 meters

djup är beroende av dikningen och som genom denna vinner möjlighet till förbättrad torrläggning, d.v.s. all mark, belägen under en kurva, avvägd till 1.2 meters höjd över vanligt medelvattenstånd i diket med tillägg för behövlig höjdskillnad mellan detta vattenstånd och eventuella täckdikesögon samt för fall åt sidorna mot diket räknat, vilket fall beräknats lika med markytans, dock ej överstigande 1.5:1000.

4:o. Den i föreliggande fall uppkommande båtnaden består i höjning av jordens alstringsförmåga.

Enär jordägarnas deltagningsskyldighet i företaget är beroende av den värdeförändring, som tillskyndas jorden genom företagets utförande, har denna värdeförändring måst utrönas. För detta ändamål hava synemännen åsatt varje ägofigur ett värde, som i kronor uttrycker jordens värde efter företagets utförande.

Vid denna värdering har hänsyn tagits till jordens naturliga beskaffenhet såväl till matjord som alv samt till dess belägenhet men ej till jordens mer eller mindre goda brukning och därav uppkommande större eller mindre växtkraft.

Jordens värde före företagets utförande anse synemännen vara i det stora hela en produkt av dess värde i fullt torrlagt skick och den större eller mindre grad av försumpning jorden lider av. Jord, som ligger i jämnhöjd med eller under den försumpande vattenytan har grad 0.0; anses sålunda för närvarande sakna värde. Jord, som ligger i jämnhöjd med eller högre än kurvan för den vattenskadade marken, har grad 1.0; d.v.s. dess värde före och efter företagets utförande sammanfalla.

Höjdskillnaden mellan den försumpande vattenytan och kurvan delas i tio höjdgrader med sinsemellan lika höjdskillnad. Varje ägofigurernas höjdläge motsvaras alltså av en viss försumpningsgrad. Denna är uträknad för varje figurs medelhöjd. Genom reduktion av ägofigurernas blivande värde med denna för varje ägofigur uträknade grad erhålles ägofigurens nuvarande värde. Skillnaden mellan dessa två värden motsvarar den genom företagets utförande uppkommande förbättringen. Denna är uträknad för varje ägolott och återfinnes i värderingslängdens kolumner 15 och 16.

5:o. För att den beräknade jordförbättringen skall kunna ernås måste dikningsarbetet verkställas i full överensstämmelse med förslaget, som är upprättat med hänsyn tagen till framrinnande vattenmängd, markens lutningsförhållanden, dikningsarbetenas ändamål m.m.

På grund av framställda yrkanden hava synemännen undersökt möjligheterna av täckt eller öppen ledning å dikessträckan B-C och funnit, att täckt ledning beräknas kosta 5080 kronor och öppen ledning 4293:50 kronor. Till öppen ledning är då medräknad jordersättning för öppet dikes utvidgande. Medräknas kostnaderna för jordupplagsplats /= vallarnas utspridande/ och den ökade kostnaden för dikes underhåll, som öppen ledning medför, så torde fördelen av täckt ledning ej kunna diskuteras. På grund av sökandenas yrkanden samt bestämmelserna i vattenlagens kap. 7 § 4 bestämma därför synemännen, att samtliga i företaget ingående dikessträckor skola göras täckta. Därigenom vinnes också den fördelen, att dikes djupet kan minskas och järnvägstrumman bibehållas i sitt nuvarande

skick, vilket ej varit händelsen om ovanför järnvägen belägen mark skulle torrlagts till lagenligt djup för åker genom öppet dike. Företaget utsträckes alltså ej nedom järnvägen, varigenom jordägarna därstädes, som protesterat mot deltagningsskyldighet, jämväl befrias därifrån.

Vid bestämmandet av dikenas dimensioner hava synemännen utgått från en största ~~avrinning~~ framrinnande vattenmängd av 1 sekundliter pr hektar. Nederbördsområdet är direkt inmätt och utgör:

i punkt	A	24 hektar
	0+50	25 "
	2+19	36 "
	2+40	37 "
	3+35	40 "
	4+30	60 "
	4+92	62 "
	5+62	64 "
	6+50	66 "
	7+12 = B	87 "
	9+70	107 "
	11	146 "
	C	153 "
	F	2.5 "
	E	4 "

Beträffande dikesdimensioner och dikesläge hänvisa synemännen för övrigt till plan-, profil- och sektionsritningarna samt till kostnadsberäkningen.

6:o. Dikningsarbetet medför rörledning under allmän väg, vilken skall bekostas av dikningsskyldige.

7:o. Fordras ersättning för skada å växande gröda under arbetets utförande skall detta framställas skriftligen till arbetsstyrelsen innan grödan bortforslats. Skadan skall värderas och ersättningen bestämmas av två stycken av arbetsstyrelsen tillkallade gode män.

Ersättningarna skola utgå i form av avdrag å dikeskostnad

För övrigt skola inga ersättningar utgå.

8:o. Synemännen hava jämlikt föreskrifterna i vattenlagen undersökt förutsättningarna för dikningssamfällighetens indelning i avdelningar. Resultatet framgår av följande tabell:

Dikessträcka	Båtnad		Beräknad kostnad		Kostnad pr förbättringskrona	
B-C	4551	80	5080	--	1	11
B-C + B-F	5166	76	5300	--	1	02
B-C + A-B	11950	15	9080	--	0	78.9
A-B + B-C + B-F	12565	11	9300	--	0	74
Hela företaget	12905	27	9550	--	0	74

Det framgår av denna utredning att dikningssamfälligheten ej bör uppdelas i avdelningar och synemännen bestämma att till grund för fördelningen av samtliga med företaget förenade kostnader av vad slag de vara må skall läggas de förbättringsvärden som finnas angivna i värderingslängdens kolumner 15 och 16. I kostnadsfördelningslängden finnes med iakttagande härav angivet vars och ens deltagningsskyldighet i förbättringsvärden och procenttal samt

den kostnad, som i enlighet med det upprättade kostnadsförslaget åligger åligger varje sakägare.

9:o. Företaget skall benämnas "Törneboda-Tjustorps dikningsföretag av år 1927."

Dess angelägenheter skola handhavas av en arbetsstyrelse, som väljes på allmänt sammanträde med sakägarna enligt föreskrifterna i vattenlagens kap. 7:64.

Arbetsstyrelsens åliggenden äro:

att jämlikt föreskrifterna i vattenlagens kap. 7:62 anmäla styrelseval hos länsstyrelsen;

att å offentlig auktion försälja arbetet på förmånligaste sätt;

att själv och genom tillkallande av sakkunnig person övervaka arbetets utförande i full överensstämmelse med det fastställda förslaget;

att verkställa behövliga utdebiteringar och fördelningar av kostnaderna;

att föra räkenskaper över arbetet och årligen redovisa dessa för delägarna;

att genom kringsänd kallelselista, å vilken kallade delägare teckna sina namn eller på annat i vattenlagens kap. 7:64 fastställt sätt senast åtta dagar i förväg, vid behov, dock minst en gång årligen kalla delägarna till sammanträde för gemensamma angelägenheters dryftande;

att ombesörja dikenas vidmakthållande och upprensning å årstid, då växande gröda därav minst tager skada, samt

att i övrigt vidtaga alla åtgärder, som kunna befrämja arbetets

verkställande och vidmakthållande.

10:o. Beträffande arbetets utförande stadga synemännen:

att innan arbetet påbörjas skall

1/ denna synoförrättning hava vunnit laga kraft;

2/ länsstyrelsen hava underrättats om styrelseval;

3/ till länsstyrelsen hava insänts i vattenlagens 11 kap. 95 § stadgad avgift för vattendomstol, vilken avgift synemännen jämlikt föreskrifterna i åberopade lag bestämma till tolv /12/ kronor 90 öre;

att arbetet skall vara fullbordat inom utgången av år 1929;

att arbetet skall anses lagligen avslutat, då godkännande avsyningsbevis lämnats av statens lantbruksingenjör eller dennes ställföreträdare och detta bevis blivit å gemensamt sammanträde för delägarna uppläst;

att arbetet skall utföras i full överensstämmelse med det upprättade förslaget, dock att mindre ändringar, som under arbetets utförande kunna visa sig lämpliga beträffande dikenas läge och annat, som ej inverkar på torrläggningens djup och avrinningen, och varom berörda sakägare äro eniga, må efter hörande av statens lantbruksingenjör och efter hans skriftliga medgivande företagas;

att cementrören skola gjutas i blandning magrast 1:2:2, att de skola godkännas av statens lantbruksingenjör eller dennes ombud innan de nedlägges och att deras läge skall kontrolleras av statens lantbruksingenjör eller dennes ombud innan de höljas;

att den, som åtagit sig arbetet, ej må erhålla slutlikvid förrän arbetet i sin helhet godkänts av statens lantbruksingenjör eller

den han i sitt ställe sätter.

11:o. Ränsning av brunnar skall ske minst två gånger årligen och så ofta behovet det påkallar. Koppling direkt till rörstäng förbjudes såvida statens lantbruksingenjör ej därtill givit sitt skriftliga tillstånd.

12:o. Kostnaderna för denna syneförrättning skola vid förrättningens avslutande av sökandena förskjutas men gäldas av samtliga sakägare på sätt i detta utlåtande föreskrives om företaget kommer till utförande.

13:o. Är någon missnöjd med åtgärd eller beslut under denna syneförrättning eller med detta synemännens utlåtande ingive inom sextio dagar från den dag förrättningen förklarats avslutad sina till Söderbygdens vattendomstol i Stockholm ställda besvär. I besvären skola fullständigt upptagas klagandens alla påståenden och skälen därför och skola vid besvären fogas de handlingar klaganden vill åberopa till stöd för ändringssökandet. Besvären skola ingivas i tre exemplar.

Smedstorp den 13 juni 1927.

Lennart Holmström

statens lantbruksingenjör.

Ard. Larsson. Måns Jönsson.

Bil. 10.

ARVODESRÄKNING

för laga syneförrättning angående Tönneboda - Tjustorps dikningsföre-tag av år 1927.

upprättad enligt nedanstående §§ i lantbruksingenjörstaxan av den 31 december 1920.

År och månad	Dag	Arbete	Antal	à kr.	Kr.	öre	Kr.	öre
1	2	3	4	5	6		7	
		Kallelser och kungörelser, § 5, st.	74	0,50			37	–
		Ägomätning: 1:4000, §§ 6—9,						
		a) för mätningsområdets gränser enl. tariff I,						
		1) i åker, raklinje km.		1,50				
		kroklinje „	4	3,00	12	–		
		i annan mark, raklinje „		3,00				
		kroklinje „	1.5	6,00	9	–		
		2) för strandsträckor utefter sjö o. vattendrag med bredd över 15 m.						
		i åker, raklinje km.		3,00				
		kroklinje „		5,00				
		i annan mark, raklinje „		5,00				
		kroklinje „		11,00				
		3) för strandsträckor utefter mindre vattendrag, bredd 10—15 meter						
		i åker, raklinje „		1,00				
		kroklinje „		2,00				
		i annan mark, raklinje „		2,00				
		kroklinje „		5,00				
		b) för mätningsområdets olika ägoslag, ägofigurer och areal enl. tariff II						
		åker, medelareal 30 ar st.	48	0.24	11	52		
		har	14.529	0.78	11	33		
		äng och odlingsmark, medelareal 22 ar st.	52	0.14	7	28		
		har	11.754	0.74	8	70		
		annan mark och impediment, medelareal 10 ar st.	31	0.05	1	55		
		har	3.386	0.78	2	64		
		c) för vattenavlopp enl. tariff III med en medelbredd av 15 / 10—15 / —10 m.						
		i åker o. d., raklinje km.						
		kroklinje „						
		i annan mark, raklinje „						
		kroklinje „						
		d) för textering, skala o. d., 1:sta regalarket			4	—		
		övriga regalark st.		1,00				
							68	02
		Överföres					105	02

1	2	3	4	5	6		7	
1926		Överfört					105	02
20/5-28/5		**Avvägning:**						
		a) avvägning, längdmätning o. d. § 44, mom. 4 ... dagar	4	12,00	48	-		
		b) ytavvägning, § 11, mom. 1, tariff IV						
		i öppen mark, medelantal 7+ punkter pr har ... har	27	0.66	17	82		
		avvägda punkter ... st.	210	0.02	4	20		
		i annan mark, medelantal ... punkter pr har ... har						
		avvägda punkter ... st.						
		c) begränsningskurva, § 11, mom. 2:						
		i öppen mark ... km.	5.5	2,50	13	75		
		i annan mark ... „		5,00			83	77
		Arealuträkning, § 13, tariff V, medelareal 22 ar, ... st.	131	0.05	6	55		
		... har	29.669	0.10	2	96	9	51
		Ägobeskrivning, § 14, ägofigurer ... st.	131	0,03			3	93
1927		Härdefutredning **Markvärdering,** sid.	8	0.75			6	-
maj	17	a) uppskattning och värdering, § 44, mom. 5 ... dagar	1		12	-		
		b) gradtabell eller kurva, § 17, mom. 1,						
		för första kilometern av avlopps längd ... km.			4	—		
		för övriga kilometer ... st.	0.5	1,50		75		
		c) uträkning därmed av värde pr ytenhet, § 17, mom. 2 värdetal st.	100	0,06	6	-		
		d) uträkning av förbättring eller försämring, § 18 ägofigurer „	100	0,12	12	-	34	75
		Längdprofil § 20, längd skala 1:4000						
		a) uppritning enl. tariff VI, 1) nytt avlopp ... km.		3,00				
		2) befintligt belopp ell. vall ... „	1.9	3,50	6	65		
		b) antal ritningar ... st.	1	3,00	3	-	9	65
		Tvärsektion § 22, 1:100,						
		vid uppritning av endast befintlig eller ny sektion ... „		0,15				
		„ „ „ såväl „ som „ „ ... „	20	0,25	5	-		
		tillägg för m² av våta sektionsarean vid h. v. y. nämligen för „						
		... „						
		... „					5	-
		Hydrografisk utredning, § 24, grundbelopp ... „			2	—		
		för vattenområdets areal ... km.²		0,02				
1926	28/5	Uppmätning av nederbördsområde dag.	1	12.-	12	-	14	-
		Dimensionsberäkning, § 25,						
		a) för öppet avlopp, utan särskild beräkning ... km.		3,50	3	50		
		tillägg för särskild beräkning av dimensionerna ... „		1,00				
		„ „ våta sektionsarean vid h. v. y, 0,50 kr. pr m²						
		nämligen ... m² sektion på ... „						
		... „ „ „ ... „						
		... „ „ „ ... „						
		b) täckt ledning, 1) inre diameter intill 20 cm. ... dim. „	2	6,00	12	-		
		2) „ „ över „ ... „	5	10,00	50	-	65	50
		Överföres					337	13

1	2	3	4	5	6		7	
		Överfört					337	13
		Inritning å kartan av avlopp och vallar, *§ 27, grundbelopp*			1	—		
		tillägg för varje cm. verkligt mått å kartan ... *cm.*	28	0,03	1	14	2	14
		Arbetsbeskrivning, *§ 28, 1:sta sidan*			3	—		
		tillägg för övriga sidor ... *st.*		2,00				
		Kostnadsberäkning, *§ 29, nyanläggning* ... *km.*		2,50				
		därjämte 25 öre pr m² av våta sektionsarean vid h. v. y.						
		nämligen ... *m² sektion på* ... *„*						
		b) vid förändring av befintligt avlopp 1.5+0.5 ... *„*	2	4,00	8	—		
		därjämte 50 öre pr m² av våta sektionsarean vid h. v. y.						
		lika som tillägget för dimensionsberäkningar ...						
		c) av kostnadsförslagets slutsumma 0,1 % (broar inberäknat) ...			13	84	21	84
		Förslag till bro- och trummbyggnad, *§§ 34 och 36* ...						
		1) Enkel bro och trumma. a) för ritarbetet trumm. reg. ...			13	—		
		b) för detaljerad kostnadsberäknad ... *km.*						
		c) för grundförstärkning ... *„*						
		2) Annan bro i två projektioner, a) för dimensionsberäkning ... *„*		8,00				
		b för ritarbetet, teoretisk spännvidd ... *m.*		1,00				
		och för särskilt konstruerat landfäste ... *st.*		4,00				
		c) för kostnadsberäkning, teor. sp. v. ... *m.*		0,50				
		och för särskilt konstruerade landfästen ... *st.*		4,00			13	—
		Införande av höjdsiffror å plankartan, *§ 39* ... *„*	210	0,01			2	10
		Ersättningslängd, *§ 42, grundbelopp*			1	50		
		för varje ersättningsbelopp ... *st.*	4	0,25	1	—	2	50
1927		***Utlåtande och betänkande,*** *§ 43* ... *sid.*	8	3,00			24	—
maj	16	***Sammanträden och upprättande av protokoll,*** *§ 44, mom, 1, dagar*	2	12,00			24	—
pmk	13							
		Särskild utredning, *§ 44, mom. 2* ... *„*		12,00				
"	1	***Kostnadsfördelningslängds upprättande,*** *§ 44, mom. 14* ... *„*	1.5	12,00			18	—
maj	19	***Utredning å länets lantmäterikontor rörande fastighetsgränser, jordregisternummer o. d.*** *§ 44, mom. 15* ... *dagar*	1/2	12,00			6	—
		Summa kronor					450	71
		## *Lösen för:*						
		Kopia av plankartan, *§ 49,*						
		1) 1:sta regalarket ...			7	—		
		övriga regalark ...	2	1,75	3	50		
		2) efter kartans skala och ägofigurernas medelareal, tariff VII,						
		skalan 1:4000, medelareal 22 *ar ägofigurer* ... *st.*	0.07	131	9	17		
		har	0.14	29.669	4	15		
		höjning för handkopia å ritpapper, 25 % ...			3	33		
		Överföres			27	15		

1	2	3	4	5	6		7	
		Överfört			27	15		
		3) insättning av höjdlägestal ... st.	210	0,02	4	20		
		„ „ kanaler och diken, grundbelopp			1	75		
		tillägg för varje cm. verkligt mått å kartan, cm.	38	0,05	1	90	35	-
		Kopia av längdprofil, tvärsektioner samt förslag till broar och trummor å ritpapper, § 52,						
		1) enligt tariff VIII i skala 1:4000,						
		nytt avlopp ... km.		5,00				
		ändring av befintligt avlopp ... „	1.9	6,00	11	40		
		2) tvärsektioner, originalritningens belopp med 30 % förhöjning			6	50		
		3) broar och trummor, „ „ „ 30 % „			16	90		
		4) för varje med rubrik, skalor o. d. försett blad						
		längdprofilritningar ... st.		3,00				
		tvärsektions- och broritningar ... „		5,00			34	80
		nedsättning för kopia å kalkerväv 25 %						
		Avskrift av synehandlingarne, § 55 ... sid.	45	0,75			33	75
		Summa kronor					103	55
		Övriga förrättningskostnader,						
		Lösen av förordnandet jämte kommissionärsarvode					8	-
		Annonskostnader ang. sammanträden					19	60
		Inbindning av förrättningshandlingarne					2	-
		Arvode till biträdande förrättningsmannen						
		„ „ „ gode männen enligt egna räkningar					102	-
		Ersättning för hantlangning, materialier o. d.					61	25
		Summa kronor					192	85
		Sammandrag.						
		Förrättningsmannens arvode					450	71
		Lösen för kopior och avskrift					103	55
		Övriga förrättningskostnader					192	85
		Summa kronor					747	11

Den, som icke åtnöjes med denna räkning äger, att inom tre månader från nedanstående dag klander därå anställa genom stämning till Ingelstads i Jerrestads häradsrätt.

Smedstorp den 13 juni 1927

Lennart Holmström.
Statens lantbruksingenjör.

Att sakägarne erhållit en med denna lika lydande räkning betyga:

Kronor ... kvitteras:

den ... 19

Förö-

Örebro Dagblads Tryckeri, 1924.

stående avskrift av synepratokoll
med bilager 1–10 vidimeras.

Hemmert Lomnstrius

L_ _ _ _ 1•0408

19788

DIARIE Nr
K. LANTBRUKSSTYRELSEN
29 SEP. 1928

Handlingar rörande lån och anslag av allmänna medel till Törneboda-Tjustorps dikningsföretag av år 1927.

Anteckn.

Genom Kungl. Maj:ts nådiga brev den 14 juni 1928 fastställd till efterrättelse vid arbetets utförande.

Stockholm den 5 juli 1928
På Kungl. Lantbruksstyrelsens vägnar
F. Wallin.

Översiktskarta

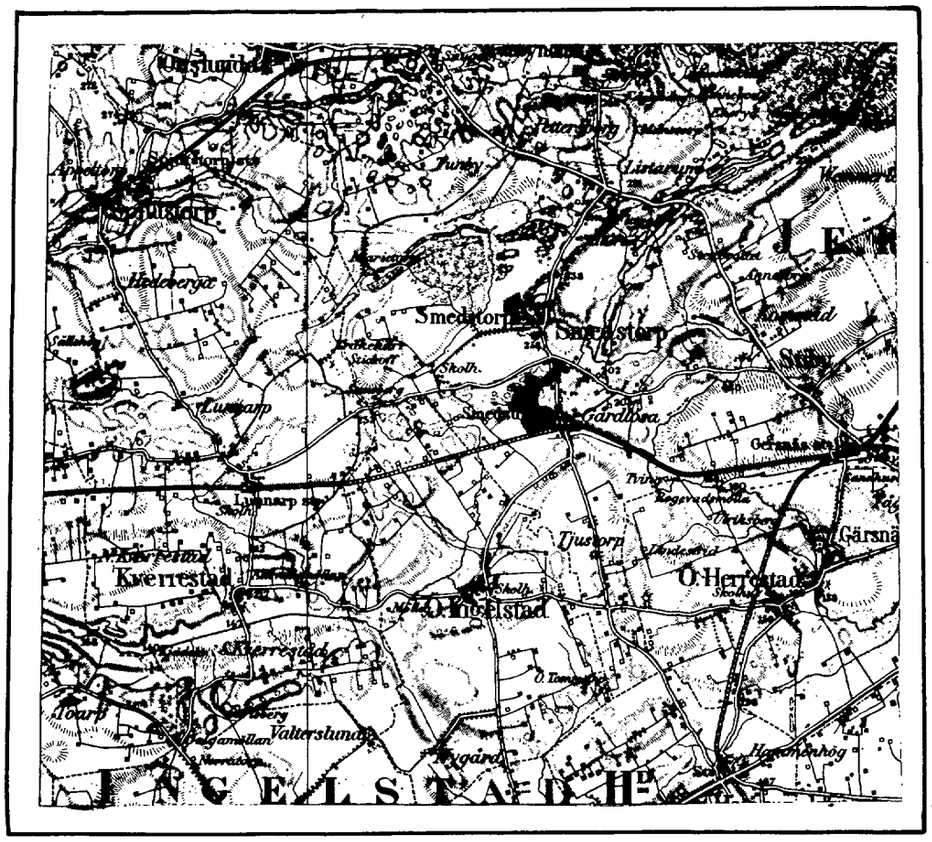

Skala = 1:100000

Avskrift.

Sedan delägarna i "Törneboda-Tjustorps dikningsföretag av år 1927" som avser torrläggning av mark till Smedstopp n:o 33 och Tjustorp n:ris 1 3, 5, 6, 8, 9, 10, 11, 12, 13, 14, 15 16, 17, 18, 19 i Smedstorps socken, Kristianstads län, förklarat sig vilja söka lån och anslag av allmänna medel till företagets utförande, får jag härmed därom avgiva följande av ritningar och förslag åtföljda

B E T Ä N K A N D E.

Företagets ändamål.

Företaget avser bättre torrläggning av åker, äng och betesmark.

Belägenhet.

Avdikningsområdet är beläget en kilometer söder om Smedstorps kyrka och är å motstående översiktskarta markerad med röd färg.

Föregående rättslig utredning.

Företaget har föregåtts av syneförrättning enligt vattenlagen, verkställd av undertecknad på förordnande av länsstyrelsen. Syneförrättningen slöts den 13 juni 1927 och har ej överklagats, varöver diariebevis närslutes /bil.A/.

Låne- och anslagssökande.

I förening, dagtecknad den 13 juni 1927, hava delägare i företaget överenskommit att gemensamt hos Kungl. Majt. göra underdånig ansö-

kan om största möjliga lån och anslag av statsmedel till företagets utförande.

Avdikningsområdets beskaffenhet.

Avdikningsområdet omfattar

åker	14.52.9 har
äng och annan mark	11.74.4 "
Summa	26.27.3 har.

Jordmånen består av mylla på lerblandad grus och sten.

Nuvarande avdikning.

Området avvattnas för närvarande av ett öppet dike vars dimensioner äro för små för att tillåta markens rationella torrläggning för åker och äng.

Torrläggning.

Företaget avser det öppna dikets nygrävning och ersättande med täckt ledning till det djup och dimensioner, som det upprättade dikningsförslaget angiver.

Jordförbättring och kostnad.

Den möjliggjorda jordförbättringen beräknas i till syneförrättningen fogad värderingslängd till 12905 kronor 27 öre, och dikningskostnaden i till samma protokoll fogad kostnadsberäkning /alt. II/ till 9550 kronor.

Deltagningsskyldighet.

Denna är reglerad genom bestämmelserna i synemännens laga kraftvunna utlåtande.

Hinder mot företaget.

Enär syneförrättningen vunnit laga kraft finnes ej något hinder

mot företagets utförande.

Liknande företag i orten.

Närmast belägna med statsmedel understödda liknande företag torde vara "Tjustorps Russlebäcks dikningsföretag av år 1925."

Nu avhandlade företag har ej förut varit föremål för offentlig myndighets prövning.

Beräkning av lån och anslag.

I tabell b, bil. II, har uträknats storleken av det lån ur statens avdikningslånefond och bidrag av statens avdikningsanslag som enligt gällande författningar torde kunna utgå, nämligen i lån 6036:76 kronor och i anslag 4070:39 kronor. Härvid är dock att märka att Thure Nilsson, Petersborg för litt. Ai ej önskar lån.

Även antecknas här att på grund av ägornas beskaffenhet bidragskvoten för ägolittera Aa, Ab, Ae, Af, Ag, Ai och Bd tagits till ½ och hava i tabell b därav beroende delaktighetsprocent utmärkts med rött bläck.

Tillstyrkan.

Hänvisande till förestående utredning tillstyrker jag att till utförande av Törneboda-Tjustorps dikningsföretag av år 1927 beviljas lån ur statens avdikningslånefond med 6035 kronor samt bidrag ur statens avdikningsanslag med 4070 kronor.

Utförande.

Vid utförandet skall iakttagas vad i synemännens laga kraftvunna utlåtande bestämmes.

Arbetstid.

Till arbetets utförande bör anslås en tidrymd av två år.

Kristianstad i dec. 1927.

Lennart Holmström.
Statens lantbruksingenjör.

Bilagor.

I Tabell a

II " b

III Kostnadsförslag

A Diariebevis

B Föreningshandling

C Ett häfte synehandlingar

D Ritningar i ett blad.

Bil. I

Tabell a

	Lär- och anslagssökandes andel								Hela torläggningsområdet							
	Areal		Värde före torläggningen		Värde efter torläggningen		Bätmad		Areal		Värde före torläggningen		Värde efter torläggningen		Bätmad	
	tnr	ar	kr.	ö	kr.	ö	kr.	ö	tnr	ar	kr.	ö	kr.	ö	kr.	ö
åker	14	52.9							14	52.9						
annan mark	10	48.4							11	74.4						
	~~10~~	~~64.9~~														
	25	01.3	15301	63	27765	10	12463	47								
Summa	~~25~~	~~17.8~~	~~15314~~	~~83~~	~~27831~~	~~10~~	~~12516~~	~~27~~	26	27.3	15363	83	28269	10	12905	27

Kristianstad i dec 1927.
Konrad Holmström
Statens lantbruksingenjör

Bil. II.

Tabell

Sodeen. Trommen.	Registerrummer.	Littera	Mantal.	Ägares namn m. m.
Lundstorps sodeen.				
Lundstorp.	33^{31}	Aa	3/1600	Olof Svensson.
"	33^{30}	Ab	7/1600	Alfred Månsson
"	33^{28}	Ac	1/800	Gustaf Persson.
"	33^{29}	Ad	1/1600	Magnus Larsson.
"	33^{27}	Ae	1/100	Ernst Henriksson
"	33^{26}	Af	19/1600	Oskar Broman.
"	33^{27}	Ag	9/320	Assar Mårtensson.
"	33^{57}	Ai	7/400	Thure Nilsson, Petersborg.
Tjustorp	3^{34}	Bd	1/6	Nils Persson.
"	9^{2}	Be		Nils Mårtensson.
"	13^{1}	Bf	6/7	Anders Eliasson

Summa.

Areal: åker		annan mark		Summa		Båtnad		Andel i kostnaden för: Utbyggnadsarbeten		Lagga upprätthållande		Bestånd. handel.		Summa kostnad		Relativ kostnad.	Bidragets storlek i % av kostnaden.	Bidrag		Lån	
har	ar	har	ar	har	ar	kr.	öre	kr.	öre	kr.	öre	kr.	öre	kr.	öre		%	kr.	öre	kr.	öre
1	05.4	0	47.5	1	52.9	1.180	02	873	25	68	32	13	63	955	20	0.81	43.35	414	08	541	12
1	67.1	0	50.6	1	17.7	666	99	493	54	38	61	7	71	539	86	0.81	43.35	234	03	305	83
0	20.5			0	20.5	143	50	106	20	8	31	1	66	116	17	0.81	28.90	33	57	82	60
0	45.2			0	45.2	357	70	264	73	20	71	4	13	289	57	0.81	28.90	83	69	205	88
3	01.8	2	16.8	5	18.6	3.477	10	2.573	06	201	29	40	17	2.814	52	0.81	43.35	1.220	09	1.594	43
0	44.0	0	44.5	0	88.5	359	80	266	25	20	83	4	16	291	24	0.81	43.35	126	25	164	99
0	10.3	0	73.1	0	83.4	258	88	191	57	14	99	2	99	209	55	0.81	43.35	90	84	118	71
		0	16.5	0	16.5	52	80	39	06	3	05	0	61	42	72	0.81	43.35	18	52	—	—
3	83.1	6	15.9	9	99.0	3.771	68	2.791	08	218	35	43	57	3.053	-	0.81	43.35	1.323	48	1.729	52
3	06.4			3	06.4	1.819	72	1.346	65	105	35	21	02	1.473	02	0.81	28.90	425	70	1.047	32
1	69.1			1	69.1	428	08	316	77	24	78	4	95	346	50	0.81	28.90	100	14	246	36
14	52.9	10	64.9	25	17.8	12.516	27	9.262	16	724	59	144	60	10.131	35			4.070	39	6.036	76

Kristianstad i dec. 1927.
Bernard Holmström
statens kulturtekniske inspektör

Bil. III

Kostnadsberäkning.

Dikningskostnad.			9.550	-
Laga synefördrättning	747	11		
Kostnad för lån och anslag	144	60	891	71
Summa kronor.			10.441	71

Kristianstad i dec. 1927.
Lennart Holmström
statens lantbruksingenjör.

Vid arbetsplanens fastställande har kostnaden för företaget beräknats till 10441 kronor 71 öre, varav å lånesökandenas andel 10084 kronor 29 öre.

Stockholm den 5 juli 1928
På Kungl. Lantbrukestyrelsens vägnar
T. Wallin.

Bil. A.

Att, såvitt framgår av härstädes fört vederbörligt diarium, besvär icke inom laga tid anförts mot en enligt uppgift den 13 juni 1927 avslutad laga syneförrättning angående företag, benämnt "Törneboda-Tjustorps dikningsföretag av år 1927" och avseende torrläggning av mark till Tjustorp och Smedstorp i Smedstorps socken, Kristianstads län; det varder härmed till bevis meddelat. Stockholm i Södra Sveriges vattendomstols kansli den 6 december 1927.

Ex officio:

G. Lidbom.

Bil. B.

Undertecknade delägare i Törneboda-Tjustorps dikningsföretag av år 1927 överenskomma härmed att gemensamt hos Kungl. Majt. göra underdånig ansökan om största möjliga lån och anslag av statsmedel till företagets utförande. Vi uppdraga åt arbetsstyrelsens ordförande att underteckna alla härför erforderliga handlingar och kontrakt samt åt arbetsstyrelsen att utkvittera och handhava oss beviljade statsmedel.

Smedstorp den 13 juni 1927.

Nils Mårtensson n:o 9 Tjustorp
Thure Nilsson Petersborg /endast för anslag/
Magnus Lasson, Smedstorp 33
Olof Svensson, " 33
Alfred Månsson, " 33
Assar Mårtensson, " 33
Ernst Henriksson, " 33
Oskar Broman, " 33
And. Eliasson, Tjustorp 13
T. Gust. Persson, Smedstorps kvarn.
Nils Persson, Komstad n:o 2.

Bevittnas:

And. Larsson, Marietorp, Smedstorp

Måns Jönsson, Elinehög, Lunnarp.

För-

stående avskrift av handlingar tillhörande den av Kungl. Maj:t den 14 juni 1928 fastställda arbetsprannen vivimeros.

Lennart Wennström

godk.

286/21

186

L 1*0408

19788

DIARIE N:r
K. LANTBRUKSSTYRELSEN
29 SEP. 1928

KONTRAKT.

Sedan Kungl. Maj:t den 14 juni 1928 för "Törneboda - Tjustorps dikningsföretag av år 1927" i Smedstorps socken av

KRISTIANSTADS LÄN

ej mindre fastställt en av statens lantbruksingenjör L. Holmström vid syneförrättning år 1927 upprättad arbetsplan med därtill hörande kostnadsförslag, än även beviljat *dels lån* med sextusentvåhundranittio (6.290) kronor att utgå från ***statens avdikningslånefond*** och *dels* ***statsbidrag*** utan återbetalningsskyldighet med tretusenniohundrafyrtio (3.940) kronor att utgå från ***statens avdikningsanslag,*** har undertecknad, som av vederbörande intressenter enligt företett protokoll utsetts till styrelse ~~förtroendeman~~ för företaget, ~~och~~ med Kungl. Lantbruksstyrelsen, å Kungl. Maj:ts och Kronans vägnar, avslutat följande kontrakt, varigenom ~~vi~~ jag för egen del samt å vederbörande intressenters i företaget vägnar åtag och förbind ~~oss~~ mig:

1:o) att utföra företaget i noggrann överensstämmelse med den av Kungl. Maj:t fastställda arbetsplanen med de ändringar däri, varom vederbörande myndighet må efter framställning besluta,

att fullborda arbetet senast den 1 september 1930,

4. 1928. 1000.

STATENS REPRODUKTIONSANSTALT
63928

att vid företagets utförande iakttaga de föreskrifter, som av Kungl. Maj:t eller Lantbruksstyrelsen må hava meddelats,

att bestrida vad utöver beviljade statsmedel kan erfordras för företagets fullbordande,

att gälda vederbörande förrättningsman tillkommande gottgörelse enligt taxa även i fråga om av Lantbruksstyrelsen beordrad avsyning av företaget,

att underhålla det utförda arbetet intill dess sådan underhållsskyldighet kan varda andra i laga ordning ålagd eller vederbörande från underhållsskyldigheten befriats, samt

att vid arbetets utförande ävensom i fråga om underhållsskyldighetens fullgörande underkasta ~~oss~~ mig Lantbruksstyrelsens inseende och kontroll;

2:o) att för tjänsteman, som av Lantbruksstyrelsen eller Väg- och Vattenbyggnadsstyrelsen förordnas att verkställa besiktning eller avsyning av arbetet eller inspektion av underhållsarbetet, uppvisa den för företaget fastställda arbetsplanen med därtill hörande handlingar och ritningar;

3:o) att i händelse avvikelse, utan därtill erhållet vederbörligt tillstånd, skett från den fastställda arbetsplanen, eller arbetet icke blivit fullbordat inom därför bestämd tid, och Lantbruksstyrelsen ej heller meddelat anstånd med dess utförande, eller Kungl. Statskontoret skulle finna den säkerhet, som blivit ställd för till Statskontoret avgiven skuldförbindelse angående lånets återbetalning, icke vidare nöjaktig, och ny säkerhet, som av Statskontoret godkännes, icke varder inom bestämd tid avlämnad, eller den bestämda annuiteten icke varder i behörig tid erlagd, låta det ankomma på Kungl. Maj:t att inställa all vidare utbetalning av statsmedel samt att återfordra vad därav uppburits, beträffande lånet dock endast därest detta icke redan blivit fördelat på vederbörande fastigheter och antecknat i jordeboken, att inom viss angiven tid på en gång eller efter hand inbetalas till Statskontoret, ävensom att å sålunda lyftade och återburna medel erlägga fem procent årlig ränta från lyftningsdagen till dess återbetalning sker;

4:o) att ifråga om tid för lyftande av statsmedlen i mån av arbetets fortgång låta gälla vad Lantbruksstyrelsen därutinnan bestämmer; och skall, därest icke Kungl. Maj:t med avseende å särskilda förhållanden prövar skäligt annorlunda förordna, någon del av statsmedlen innestå i Statskontoret intill dess arbetet blivit vederbörligen avsynat och av Lantbruksstyrelsen godkänt;

5:o) att vid avslutandet av detta kontrakt för förvaring i Lantbruksstyrelsens arkiv till Styrelsen överlämna bestyrkt avskrift och kopia av de till den fastställda arbetsplanen hörande handlingar och ritningar, ävensom att, innan sista delen av statsmedlen lyftes, till Lantbruksstyrelsen överlämna fullständig beskrivning jämte ritning över sådan avvikelse från den fastställda planen, vartill vederbörligt tillstånd meddelats;

6:o) att bestrida eller gottgöra alla kostnader av vad beskaffenhet de vara må, som i följd av erhållna statsmedel föranledas för Statskontoret;

7:o) att för fullgörande av detta kontrakt ävensom, därest mot kontraktet brytes, för återbäring av lyftade statsmedel jämte därå upplupen ränta, ställa sådan säkerhet, som av Lantbruksstyrelsen godkännes;

8:o) att till Statskontoret avgiva med behörig borgen eller annan säkerhet försedd skuldförbindelse angående lånets återbetalning; samt

9:o) att fullgöra de övriga åtaganden, som enligt gällande författningar i ämnet åligga mottagare av ifrågavarande statsmedel.

Härav äro två lika lydande exemplar upprättade, av vilka vardera kontrahenten tagit ett.

Tjustorp den 24 juni 1928

Nils Mårtensson

Att Lantbrukaren Nils Mårtensson å Ung Tjustorp

i bägges vår närvaro egenhändigt undertecknat förestående kontrakt, intyga:

Jeppa Olsson Esther Grahn.

Adress Gårdlösa 12 Adress Tjustorp: 12.

Med stöd av Kungl. brevet den 14 juni 1928 ***antager Kungl. Lantbruksstyrelsen, å Kungl. Maj:ts och Kronans vägnar, detta kontrakt.***

Stockholm den 2 oktober ***1928.***

[signature]

[signature]

Vederbörandes uppmärksamhet fästes å bestämmelserna i 13 kap. 17 § vattenlagen, vari stadgas att, därest det framtida underhållet försummas, Konungens Befallningshavande eller annan myndighet Konungen bestämmer äger själv bota bristen på den försumliges bekostnad.

Godk. 2 okt. 1928

286/28

DIARIE N:r 19789
K. LANTBRUKSSTYRELSEN
29 SEP. 1928

B E V I S

över verkställd avsyning av torrläggningsföretag.

Företagets namn: "Törneboda-Tjustorps dikningsföretag av år 1927" i Smedstorps socken av Kristianstads län.

Planen fastställd den 14 juni 1928.

Statsbidrag från statens avdikningsanslag 3940 kronor.

Lån från statens avdikningslånefond 6290 "

Kontrakt om arbetets utförande antaget av sökandena den 24 juni 1928.

Fastställd arbetstid till den 1 sept. 1930.

Arbetsstyrelsens ordförande: lantbrukaren Nils Mårtensson, n:o 9 Tjustorp pr. Smedstorp.

Avsyning verkställd av assistenten Lars Kullman.

Företaget befanns därvid vara i sin helhet utfört i överensstämmelse med den fastställda arbetsplanen och förordas till godkännande.

Kristianstad den 28 sept. 1928.

Sennart Rosenstein

Statens lantbruksingenjör.

Stämpel En krona