Förslag

till nygrävning av floddiken inom

Brännesläll och Hulgeröd

i Östra Karups socken av Hallands län samt

Vanslad, Gökshus

Skyttehus och Slusås

i Hjärnarps socken och

Karslorp och Fogdarp

i Förslövs socken av Kristianstads län,

upprättat vid syneförrättning enligt vattenlagen

år 1926 av

Statens lantbruksingenjör.

Genom Kungl. Maj:ts nådiga brev den 9 mars 1928 fastställd till efterrättelse vid arbetets utförande.

Stockholm den 20 mars 1928.
På Kungl. Lantbruksstyrelsens vägnar:

Albert Smith.

Beslutet mot den av Kungl. Maj:t den 9 mars 1928 fastställda arbetsplanen äntligen gav

Konrad Lundström

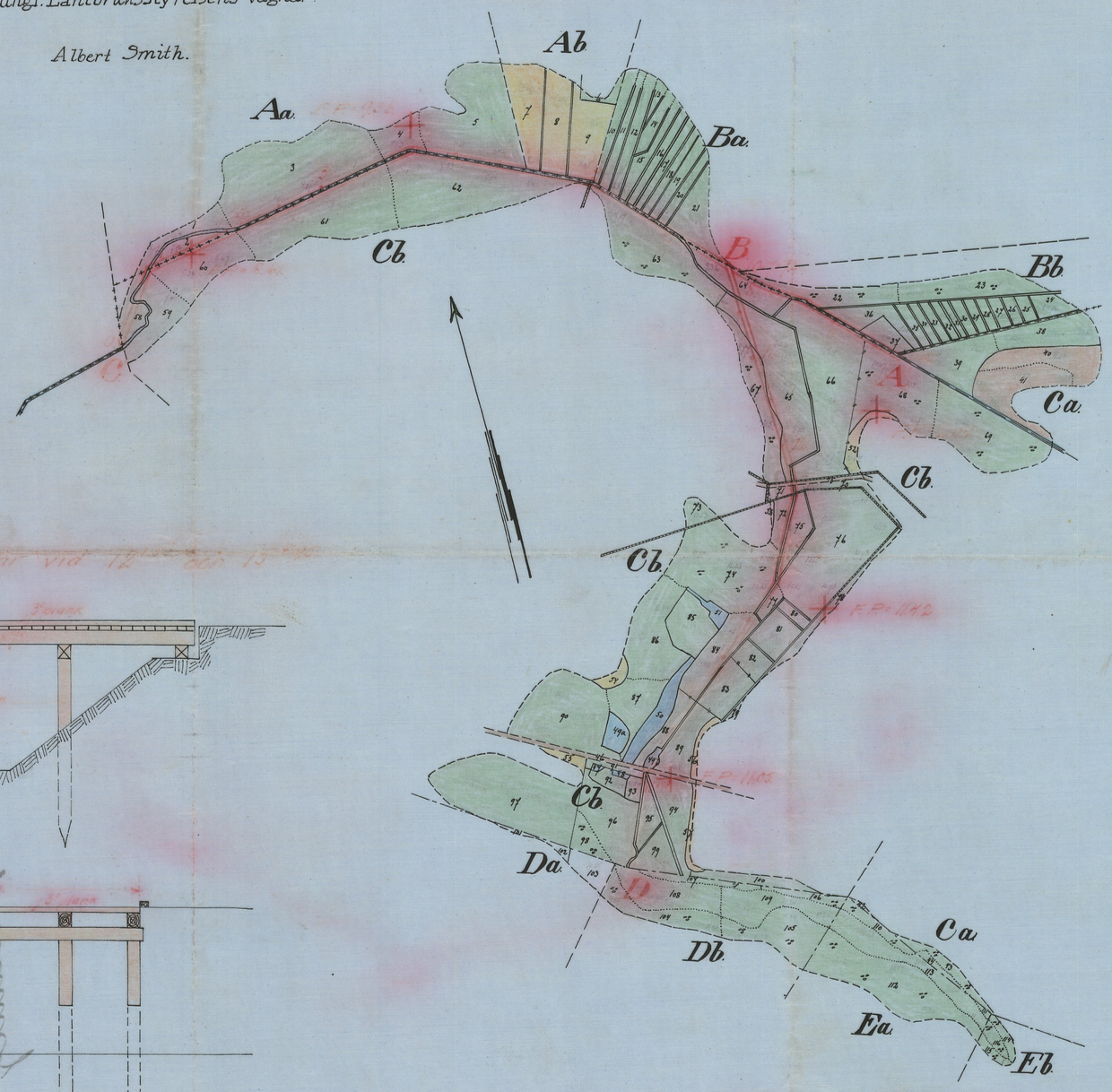

Registernummer.

Hallands län

Östra Karups socken

Aa	Brännesläll	1/2
Ab	"	1/3
Ba	Hulrugeröd	1/6
Bb	"	1/5

Kristianstads län

Hjärnarps socken.

Ca	ägovidden gemensam för	
	Vanstad	83/10'
	Gökshus	1/2
	Skyttehus	1/2
	Slusås	1/1
Cb	ägovidden gemensam för	
	Vanstad	83/10'
	Gökshus	1/2
	Skyttehus	1/2
	Slusås	1/1

Förslövs socken

Da	Karslorp	7/1
Db	"	10/11
Ea	Fogdarp	3/18
Eb	"	1/8

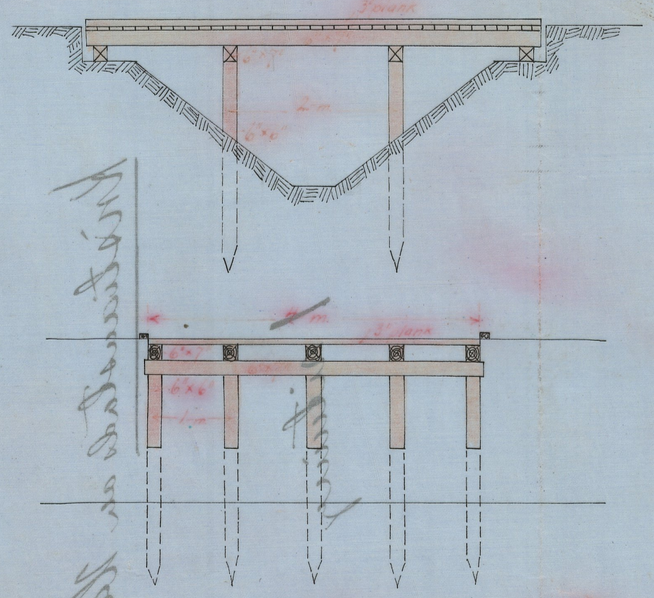

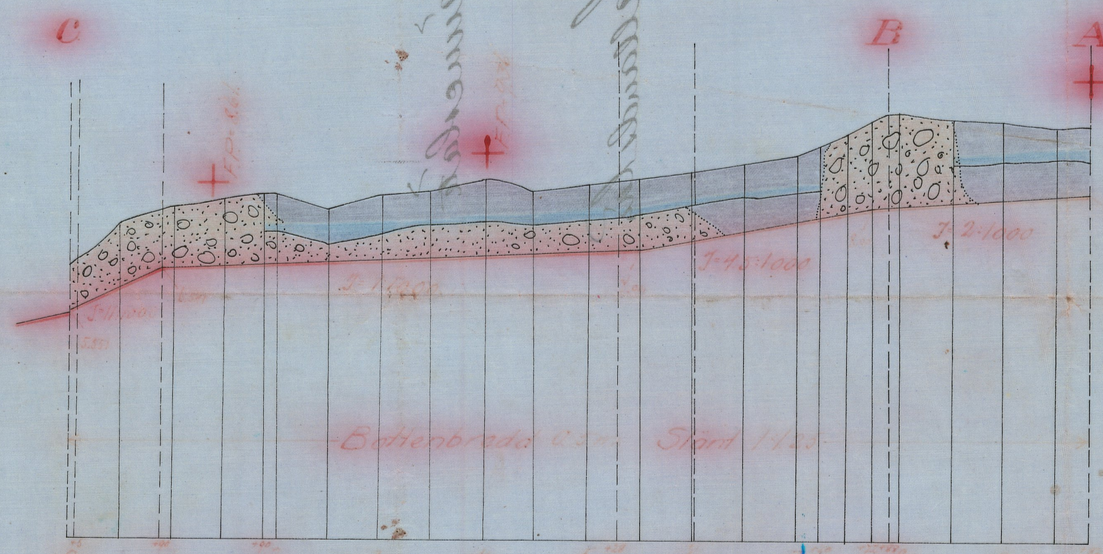



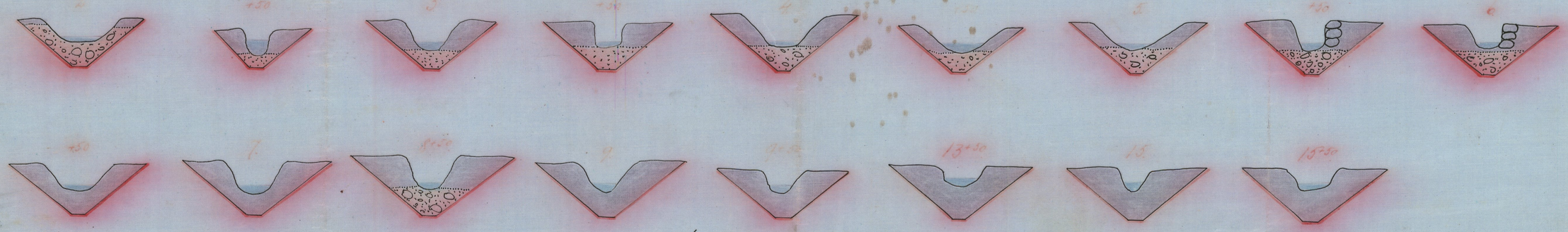

Längd-skala = 1:4000

Höjd- och sektionsskala = 1:100

Nr 348 Kristianstad 1 mk

L 1:0421

SMM.Nr 001

L 1:0421

Nr 348 Kristianstad 1 mk

L 2*0421
L 1*0421
D 0026365
Ankom till
K. Lantbruksstyrelsen
den 26 MRS 1927
11367
DIARIE Nr
K. LANTBRUKSSTYRELSEN
14 MAJ 1928

Handlingar
rörande

Mutarehult-Brännesläts dikningsföretag

upprättade vid syneförrättning enl. vattenlagen
år 1926

II: dre

Avskrift.

Protokoll, hållet vid syneförrättning enligt vattenlagen angående dikning inom Brännaslätt och Mutarehultet m.m. i Östra Karups och Hjärnarps socknar, Hallands och Kristianstads län.

År 1926 den 11 augusti inställde sig undertecknad statens lantbrukaingenjör hos lantbrukaren Karl Johansson i Brännaslätt för att på grund av länsstyrelsens i Kristianstads län förordnande verkställa syneförrättning enligt vattenlagen angående dikning inom Mutarehultet, Karstorp och Fogdarp i Hjärnarps socken, Kristianstads län, samt Brännaslätt och Hulrugeröd i Östra Karups socken, Hallands län.

På grund av personliga kallelser hade till sammanträde infunnit sig:

Karl Johansson, Brännaslätt

Anton Johansson, Hulrugered

Sven P. Bengtsson, "

Godsägare Johan Vessner å Engeltofta för ägor under Penarps by i Hjärnarps socken;

såsom gode män: Niklas Sebelius, Östra Karup och Karl Holmgren Hunnestorp, vilka båda avlagt föreskriven ed.

Vidare infunno sig

N.P. Pasmusson, Brännaslätt

Anton Jönsson, Mutarehultet

Bengt Petter Svensson, Karstorps boställes utmark.

Janne J. Jansson, Fogdarp

Karl Fält, "

Karl Andersson, Karstorp.

§ 1.

Det för undertecknad utfärdade förordnandet samt ansökan därom upplästes /bil.1/.

§ 2.

På därom framställd fråga yppades ej någon jävsanmärkning mot synemännen, ej heller visste sig dessa stå i jävsförhållande till sakägare.

§ 3.

Sökandena yrkade avloppsdikens upptagande dels från Karstorps boställes gräns, dels från gränsen till Penarp och ned mot Ehrenstorp till sådant djup och dimensioner, att jorden kunde torrläggas till lagenligt djup för åker, samt att alla, som av företaget hade nytta skulle deltaga i kostnaderna enligt lag.

§ 4.

Det upplystes, att sökanden Johan Edvard Hansson sålt sitt hemman till Karl Johansson.

§ 5.

Det beslöts, att jordersättningar ej skulle utgå.

§ 6.

Förrättningsmannen kungjorde, att synemännen omedelbart efter sammanträdet skulle vidtaga de undersökningar,och värderingar, som erfordrades för ärendets vidare handläggning samt

att nytt sammanträde skulle hållas å samma plats måndagen den 6 sept. 1926 kl.1e.m. till vilket sammanträde inga andra kallelser än detta meddelande komme att utgivas.

§ 7.

Då intet vidare förekom upplästes dagens protokoll och slöts sammanträdet.

Ort och tid som ovan

Lennart Holmström

statens lantbruksingenjör

Neklas Sebelius Carl Holmgren

År 1926 den 6 sept.

Denna dag sammanträdde åter förenämnda synemän hos Karl Johansson i Brännneslätt varvid följande sakägare tillstädeskommo:

Karl Johansson. Brännneslätt

Nils P. Rasmusson, "

Anton Johansson, Bästad, för Hulrugered

Sven P. Bengtsson, "

Karl Andersson, Karstorp

Janne J. Jansson, Fogdarp

Karl Fält, "

Anton Jönsson, Mutarehultet.

§ 8.

Förrättningsmannen framlade och förklarade det upprättade dikningsförslaget samt uppläste hävdeförteckning, ägobeskrivning och värderingslängd /bil.2/, kostnadsberäkning /bil.3/ och kostnadsfördelningslängd /bil.4/.

§ 9.

Synemännen avgåvo sitt så lydande utlåtande /bil.5/.

§ 10.

Jämlikt föreskrifterna i vattenlagens kap. 10 § 72 uppdrogo synemännen åt Karl Johansson, Brännesläät pr Östra Karup att i föreskriven ordning utfärda kallelse till sammanträde för styrelseval och skulle Karl Johansson mottaga och förvara till företaget hörande handlingar och ritningar.

§ 11.

Det beslöts att till arbetsstyrelse utse Karl Johansson, Brännesläät, ordförande, Nils P. Rasmusson, Brännesläät, och Anton Jönsson, Mutarehultet.

§ 12.

Räkning å förrättningskostnaderna bifogades protokollet som bilaga 6.

§ 13.

Då intet vidare förekom förklarades förrättningen avslutad och upplästes dagens protokoll.

Ort och tid som ovan

Lennart Holmström

statens lantbruksingenjör

Carl Holmgren Neklas Sebelius.

Bil. 1.

Till Länsstyrelsen i Kristianstads län.

Härmed anhålles vördsamt om förordnande för statens lantbruksingenjör att enligt föreskrifterna i gällande vattenlag verkställa syneförrättning å avloppsdike från vattenskadad mark till Mutarehultet och Engeltofta i Hjärnarps socken av Kristianstads län samt Bränneslätt och Hulrugered i Östra Karups socken av Hallands län. Samtliga av företaget beroende torde först av förrättningsmannen kunna uppgivas. Bränneslätt pr Östra Karup den 15 juni 1925.

Anton Jönsson, Mutarehult, Hjärnarp

S.P. Bengtsson, Hulrugered, Östra Karup

J.G. Bengtsson, " "

Nils Rasmusson, Bränneslätt, Ö. Karup

Johan Edvard Hansson, " "

R E S O L U T I O N.

Jämlikt 10 kap. 33 § vattenlagen förordnar länsstyrelsen statens lantbruksingenjör Lennart Holmström att i enlighet med föreskrifterna i ovan åberopade lag, därest laga hinder ej möter, verkställa den uti bilagda ansökan påkallade förrättning; skolande sökanden tillställa förrättningsmannen detta förordnande.

Kristianstads landskansli den 27 januari 1926.

På länsstyrelsens vägnar:

Josef Fischer C.Rich. Lundberg.

Bil. 2.

Areal								Nuvarande värde			Blivande värde			Förbättringsvärde		
Åker		Äng och Odlingsmark		Annan duglig mark		Impediment och högl. mark		pr har	pr ägofigur		pr har	pr ägofigur		pr har	pr ägofigur	
Har	ar	Har	ar	Har	ar	Har	ar	Kr.	Kr.	öre	Kr.	Kr.	öre	Kr.	Kr.	öre
7		8		9		10		11	12		13	14		15	16	

Hävdeförteckning, ägobeskrivning och värderingslängd över vattenskadade ägor till Brännestätt och Hulrugereds byar i Östra Karups socken av Hallands län, "farmen" Ponarp N:1 i Hjärnarps socken samt Karstorp och Togdarps byar av Förslövs socken allt i Kristianstads län, uppgrättad vid syneförrättning enligt vattenlagen år 1926.

Socken, by och hemman	Registernummer	Littera å kartan	Hemmanstal	Ägofigurens nummer	Delägares namn, hemvist m. m. samt ägobeskrivning.
1	2	3	4	5	6
Hallands län.					
Östra Karups socken.					
Brännesläth	1[2]	Aa	15/128		Karl Johansson.
				1	äng
				2	"
				3	"
				4	"
				5	"
					Summa.
Brännesläth	1[3]	Ab	1/8		Nils P. Rasmusson.
				6	äng
				7	åker
				8	"
				9	"
					Summa.
Hulvngered	1[6]	Ba	3/32		Anton Johansson.
				10	åker
				11	"
				12	"
				13	"
				14	"
				15	"
				16	"
				17	"
				18	"
				19	"
				20	"
				21	äng
					Summa.

Areal								Nuvarande värde			Blivande värde			Förbättringsvärde		
Åker		Äng och Odlingsmark		Annan duglig mark		Impediment och högl. mark		pr har	pr ägofigur		pr har	pr ägofigur		pr har	pr ägofigur	
Har	ar	Har	ar	Har	ar	Har	ar	Kr.	Kr.	öre	Kr.	Kr.	öre	Kr.	Kr.	öre
7		8		9		10		11	12		13	14		15	16	
		0	17.6					180	31	68	300	52	80	120	21	12
		0	12.7					150	19	05	300	38	10	150	19	05
		1	15.0					300	345	-	600	690	-	300	345	-
		0	18.7					120	22	44	300	56	10	180	33	66
		0	86.8					180	156	24	600	520	80	420	364	56
		2	50.8						574	41		1.357	80		783	39
		0	05.0					480	24	-	800	40	-	320	16	-
0	36.7							320	117	44	800	293	60	480	176	16
0	33.0							400	132	-	800	264	-	400	132	-
0	34.4							160	55	04	800	275	20	640	220	16
1	04.1	0	05.0						328	48		872	80		544	32
0	15.0							240	36	-	800	120	-	560	84	-
0	15.0							240	36	-	800	120	-	560	84	-
0	18.5							240	44	40	800	148	-	560	103	60
0	05.1							400	20	40	800	40	80	400	20	40
0	10.0							240	24	-	800	80	-	560	56	-
0	14.0							240	33	60	800	112	-	560	78	40
0	11.8							240	28	32	800	94	40	560	66	08
0	12.2							400	48	80	800	97	60	400	48	80
0	11.7							400	46	80	800	93	60	400	46	80
0	10.8							320	34	56	800	86	40	480	51	84
0	10.0							320	32	-	800	80	-	480	48	-
		0	28.8					90	25	92	300	86	40	210	60	48
1	34.1	0	28.8						410	80		1.159	20		748	40

Socken, by och hemman	Registernummer	Littera å kartan	Hemmanstal	Ägofigurens nummer	Delägares namn, hemvist m. m. samt ägobeskrivning.
1	2	3	4	5	6
Hulrugered	1⁵	Bb	1/32		Sven P. Bengtsson.
				22	äng, skogbevuxen.
				23	" , "
				24	"
				25	"
				26	"
				27	"
				28	"
				29	"
				30	"
				31	"
				32	"
				33	"
				34	"
				35	"
				36	"
				37	"
					Summa.
Kristianstads län					
Hjärnarps socken.					
Ägovidden gemensam		Ca			"Farmen Penarp No 1" Patron Johan
för Vanstad	8³,10'				Wessner, Engeltofta gård.
Götestus	1²			38	äng
Skyttelus	1²			39	"
Slusås	1'			40	mosse
				41	"
				42	äng, skogbevuxen.
				43	" , "
				44	äng
					Summa.

Areal								Nuvarande värde			Blivande värde			Förbättringsvärde		
Åker		Äng och Odlingsmark		Annan duglig mark		Impediment och högl. mark		pr har	pr ägofigur		pr har	pr ägofigur		pr. har	pr ägofigur	
Har	ar	Har	ar	Har	ar	Har	ar	Kr.	Kr.	öre	Kr.	Kr.	öre	Kr.	Kr.	öre
7		8		9		10		11	12		13	14		15	16	
		0	27.0					120	32	40	300	81	-	180	48	60
		0	36.8					180	66	24	300	110	40	120	44	16
		0	10.0					400	40	-	800	80	-	400	40	-
		0	05.5					400	22	-	800	44	-	400	22	-
		0	04.0					240	9	60	800	32	-	560	22	40
		0	05.6					240	13	44	800	44	80	560	31	36
		0	06.0					240	14	40	800	48	-	560	33	60
		0	05.0					240	12	-	800	40	-	560	28	-
		0	05.5					240	13	20	800	44	-	560	30	80
		0	04.9					240	11	76	800	39	20	560	27	44
		0	05.5					240	13	20	800	44	-	560	30	80
		0	06.0					240	14	40	800	48	-	560	33	60
		0	06.5					240	15	60	800	52	-	560	36	40
		0	06.4					240	15	36	800	51	20	560	35	84
		0	20.2					240	48	48	800	161	60	560	113	12
		0	12.2					300	36	60	600	73	20	300	36	60
		1	67.1						378	68		993	40		614	72
		0	33.0					400	132	-	800	264	-	400	132	-
		0	36.7					160	58	72	800	293	60	640	234	88
		0	32.5					240	78	-	300	97	50	60	19	50
		0	41.8					180	75	24	300	125	40	120	50	16
		0	02.4					270	6	48	300	7	20	30		72
		0	12.1					210	25	41	300	36	30	90	10	89
		0	04.0					150	6	-	300	12	-	150	6	-
		1	62.5						381	85		836	-		454	15

Socken, by och hemman	Registernummer	Littera å kartan	Hemmanstal	Ägofigurens nummer	Delägares namn, hemvist m. m. samt ägobeskrivning.
1	2	3	4	5	6
Hjärnarps socken.					
Ägoviddon gemensam		C b			Mutarehultet ingår i Formen Ponarp N:1
för Vanstad	8³, 10¹				Anton Jönsson.
Gökshus	1²			45	väg imp
Skyttehus	1²			46	" "
Slusås	1¹			47	vattengravar "
				48	" "
				49a	" "
				49b	" "
				50	" "
				51	" "
				52	åker
				53	"
				54	"
				55	"
				56	"
				57	"
				58	äng
				59	"
				60	"
				61	"
				62	"
				63	" , skogbevuxen.
				64	"
				65	"
				66	"
				67	" skogbevuxen.
				68	" "
				69	" "
				70	"

överföres

Areal								Nuvarande värde			Blivande värde			Förbättringsvärde		
Åker		Äng och Odlingsmark		Annan duglig mark		Impediment och högl. mark		pr har	pr ägofigur		pr har	pr ägofigur		pr har	pr ägofigur	
Har	ar	Har	ar	Har	ar	Har	ar	Kr.	Kr.	öre	Kr.	Kr.	öre	Kr.	Kr.	öre
7		8		9		10		11	12		13	14		15	16	
						0	15.3									
						0	03.8									
						0	01.0									
						0	01.5									
						0	09.0									
						0	02.5									
						0	19.0									
						0	05.0									
0	09.5							300	28	50	600	57	-	300	28	50
0	01.5							540	8	10	600	9	-	60		90
0	06.0							360	21	60	600	36	-	240	14	40
0	04.5							480	21	60	600	27	-	120	5	40
0	05.0							480	24	-	600	30	-	120	6	-
0	06.5							480	31	20	600	39	-	120	7	80
		0	15.0					240	36	-	300	45	-	60	9	-
		0	32.0					240	76	80	300	96	-	60	19	20
		0	40.0					210	84	-	300	120	-	90	36	-
		0	90.0					180	162	-	600	540	-	420	378	-
		1	01.5					180	182	70	600	609	-	420	426	30
		0	65.5					120	78	60	600	393	-	480	314	40
		0	28.0					60	16	80	300	84	-	240	67	20
		0	77.0					60	46	20	600	462	-	540	415	80
		0	99.0					60	59	40	600	594	-	540	534	60
		0	37.0					120	44	40	300	111	-	180	66	60
		0	64.0					180	115	20	600	384	-	420	268	80
		0	69.0					420	289	80	600	414	-	180	124	20
		0	08.0					60	4	80	300	24	-	240	19	20
0	33.0	7	26.0			0	47.1		1.331	70		4.074	-		2.742	30

Socken, by och hemman	Registernummer	Littera å kartan	Hemmanstal	Ägofigurens nummer	Delägares namn, hemvist m. m. samt ägobeskrivning.
1	2	3	4	5	6
					Ovanpå
				71	äng
				72	"
				73	"
				74	" , skogsbonden.
				75	"
				76	"
				77	"
				78	"
				79	"
				80	"
				81	"
				82	"
				83	"
				84	"
				85	"
				86	"
				87	"
				88	"
				89	"
				90	"
				91	"
				92	"
				93	"
				94	"
				95	"
				96	"
				97	"
				98	" , skogsbonden.
				99	"
				100	"
					Summa.

Areal								Nuvarande värde			Blivande värde			Förbättringsvärde		
Åker		Äng och Odlingsmark		Annan duglig mark		Impediment och högl. mark		pr har	pr ägofigur		pr har	pr ägofigur		pr har	pr ägofigur	
Har	ar	Har	ar	Har	ar	Har	ar	Kr.	Kr.	öre	Kr.	Kr.	öre	Kr.	Kr.	öre
7		8		9		10		11	12		13	14		15	16	
0	33.0	7	26.0			0	47.1		1.331	70		4.074	–		2.742	30
		0	03.0					60	1	80	300	9	–	240	7	20
		0	10.0					60	6	–	600	60	–	240	54	–
		0	07.5					540	40	50	600	45	–	60	4	50
		0	84.0					240	201	60	600	504	–	360	302	40
		0	17.0					60	10	20	600	102	–	540	91	80
		1	02.5					120	123	–	600	615	–	480	492	–
		0	06.0					120	7	20	600	36	–	480	28	80
		0	14.0					30	4	20	300	42	–	270	37	80
		0	02.5					120	3	–	300	7	50	180	4	50
		0	05.0					180	9	–	600	30	–	420	21	–
		0	18.5					240	44	40	600	111	–	360	66	60
		0	12.0					240	28	80	600	72	–	360	43	20
		0	23.0					120	27	60	600	138	–	480	110	40
		0	31.5					60	18	90	600	189	–	540	170	10
		0	25.0					60	15	–	600	150	–	540	135	–
		0	49.5					60	29	70	600	297	–	540	267	30
		0	27.0					60	16	20	600	162	–	540	145	80
		0	13.0					120	15	60	600	78	–	480	62	40
		0	24.5					120	29	40	600	147	–	480	117	60
		0	72.5					60	43	50	600	435	–	540	391	50
		0	04.0					60	2	40	600	24	–	540	21	60
		0	06.5					60	3	90	600	39	–	540	35	10
		0	05.0					120	6	–	600	30	–	480	24	–
		0	29.0					160	46	40	800	232	–	640	185	60
		0	12.0					80	9	60	800	96	–	720	86	40
		0	40.0					60	24	–	~~600~~ 540	216	–	480	192	–
		0	98.0					120	117	60	600	588	–	480	470	40
		0	12.0					300	36	–	600	72	–	300	36	–
		0	17.0					160	27	20	800	136	–	640	108	80
		0	12.5					210	26	25	300	37	50	90	11	25
0	33.0	15	10.0			0	47.1		2.306	65		8.774	–		6.467	35

Socken, by och hemman	Registernummer	Littera å kartan	Hemmanstal	Ägofigurens nummer	Delägares namn, hemvist m. m. samt ägobeskrivning.
1	2	3	4	5	6
Förslöfs socken					
Karstorp.	7'	Da	3/8		Karstorps boställe
					arr: Bengt Petter Svensson.
				101	äng, förbättras ej imp.
				102	mosse, " " "
				103	skog, " " "
					Summa.
Karstorp.	10"	Db	1/6		Karl Andersson.
				104	äng, skogbevuxen.
				105	" , "
				106	" , "
				107	" , "
				108	"
				109	"
					Summa
Fogdarp.	3'8	Ea	7/48		Janne J. Jansson.
				110	äng, skogbevuxen.
				111	" , "
				112	" , "
				113	"
					Summa.
Fogdarp.	44/144	Eb	1/8		Karl Falt
				114	äng, skogbevuxen.
				115	" , "
				116	"
					Summa.

Areal								Nuvarande värde			Blivande värde			Förbättringsvärde		
Åker		Äng och Odlingsmark		Annan duglig mark		Impediment och högl. mark		pr har	pr ägofigur		pr har	pr ägofigur		pr har	pr ägofigur	
Har	ar	Har	ar	Har	ar	Har	ar	Kr.	Kr.	öre	Kr.	Kr.	öre	Kr.	Kr.	öre
7		8		9		10		11	12		13	14		15	16	
						0	01.5									
						0	03.0									
						0	08.0									
						0	12.5									
		0	29.0					180	52	20	300	87	-	120	34	80
		0	37.0					180	66	60	300	111	-	120	44	40
		0	08.5					180	15	30	300	25	50	120	10	20
		0	09.0					180	16	20	300	27	-	120	10	80
		0	34.5					90	31	05	300	103	50	210	72	45
		0	32.0					150	48	-	300	96	-	150	48	-
		1	50.0						229	35		450	-		220	65
		0	09.0					210	18	90	300	27	-	90	8	10
		0	01.5					210	3	15	300	4	50	90	1	35
		0	76.5					180	137	70	300	229	50	120	91	80
		0	35.0					150	52	50	300	105	-	150	52	50
		1	22.0						212	25		366	-		153	75
		0	06.0					270	16	20	300	18	-	30	1	80
		0	03.5					270	9	45	300	10	50	30	1	05
		0	05.5					210	11	55	300	16	50	90	4	95
		0	15.0						37	20		45	-		7	80

Socken, by och hemman	Registernummer	Littera å kartan	Hemmanstal	Ägofigurens nummer	Delägares namn, hemvist m. m. samt ägobeskrivning.
1	2	3	4	5	6
					Sammandrag.
Hallands län					
Östra Karups socken.					
Brännestätt	1^{2}	Aa	15/128	✓	Karl Johansson.
"	1^{3}	Ab	1/8	✓	Nils P. Rasmusson.
Hulrugered	1^{6}	Ba	3/32	✓	Anton Johansson.
"	1^{5}	Bb	1/32	✓	Sven P. Bengtsson.
Kristianstads län					
Hjärnarps socken.					
Ägovidden gemensam för		Ca		✓	Farmen Penarp 1
Vanstad	8^{3}, 10^{1}				Patron Johan Vessner
Gökstus	1^{2}				Engeltofta gård
Skyttehus	1^{2}				
Slusås	1^{1}				
Ägovidden gemensam för		Cb		✓	"Mutarehultet" ingår i
Vanstad	8^{3}, 10^{1}				Farmen Penarp 1
Gökstus	1^{2}				Anton Jönsson
Skyttehus	1^{2}				
Slusås	1^{1}				
Förslöfs socken.					
Karstorp.	7^{1}	Da	3/8		Karstorps boställe
					Arr: Bengt Petter Svensson.
Karstorp.	10^{11}	Db	1/6	✓	Karl Andersson.
Fogdarp.	3^{18}	Ea	7/48	✓	Janne J. Jansson.
"	1^{8}	Eb	44/144	✓	Karl Fält

Summa.

Areal								Nuvarande värde			Blivande värde			Förbättringsvärde		
Åker		Äng och Odlingsmark		Annan duglig mark		Impediment och högl. mark		pr har	pr ägofigur		pr har	pr ägofigur		pr har	pr ägofigur	
Har	ar	Har	ar	Har	ar	Har	ar	Kr.	Kr.	öre	Kr.	Kr.	öre	Kr.	Kr.	öre
7		8		9		10		11	12		13	14		15	16	
		✓ 2	50.8						574	41		1.357	80		✓ 783	39
✓ 1	04.1	✓ 0	05.0						328	48		872	80		✓ 544	32
✓ 1	34.1	✓ 0	28.8						410	80		1.159	20		✓ 748	40
		✓ 1	67.1						378	68		993	40		✓ 614	72
		✓ 1	62.5						381	85		836	-		✓ 454	15
✓ 0	33.0	✓ 15	10.0			0	47.1		2.306	65		8.774	-		✓ 6.467	35
						0	12.5									
		✓ 1	50.0						229	35		450	-		✓ 220	65
		✓ 1	22.0						212	25		366	-		✓ 153	75
		✓ 0	15.0						37	20		45	-		✓ 7	80
2	71.2	24	11.2			0	59.6		4.859	67		14.854	20		9.994	53

Brännestätt den 6 sept. 1926.
Lennart Holmström
statens lantbruksingenjör
Carl Holmgren Nicolas Lebelius

Socken, by och hemman	Registernummer	Littera å kartan	Hemmanstal	Ägofigurens nummer	Delägares namn, hemvist m. m. samt ägobeskrivning.
1	2	3	4	5	6

Bil. 3.

Kostnadsberäkning för Mutarehult-Brännestätts dikningsföretag av år 1926.

Läge	Längd	Arbete, material m. m.	Antal	Pris	Kostnad kr.	Kostnad öre	Summa kostnad kr.	Summa kostnad öre
1	2	3	4	5	6		7.	
7+72 – 9+82	210	Dikessträckan A-B.						
		Schaktning av grusjord med sand och sten m³	465	1.50	697	50		
		Schaktning av mossjord m³	706	0.60	423	60	1.121	10
		För oförutsedda fall, arbetets tillsyn m. m. tillägges c:a 10%					113	90
		Summa	1171				1.235	–
0 – 7+72	772	Dikessträckan B-C.						
		Schaktning av grus med sand och sten m³	2.130	1.70	3.621	–		
		Schaktning av mossjord m³	460	0.60	276	–	3.897	–
		För oförutsedda fall, arbetets tillsyn m. m. tillägges c:a 10%					388	–
		Summa	2590				4.285	–
7+72 = 10 10 – 17	700	Dikessträckan B-D.						
		Schaktning av grus och sand samt något sten m³	440	1.40	616	–		
		Schaktning av mossjord m³	2660	0.60	1.596	–	2.212	–
12+50, 15+95		Ägovägsbro av trä enligt ritning st.	2	200.–			400	–
		överföres	3,100				2.612	–

1	2	3	4	5	6		7.	
		Överfört					2.612	-
		För oförutsedda fall, arbetets tillsyn m. m. tillägges c:a 10%					263	-
		Summa					2.875	-
		Sammandrag						
7+72-9+82	210	Dikesstrackan A-B	1171				1.235	-
0-7+72	772	" B-C	2590				4.285	-
7+72 = 10 10-17	700	" B-D	3100				2.875	-
	1682	Summa	6861				8.395	-
Förslag till ägovägstro av trä vid punkt 12+50 och 15+95								
		Plank m³	1.65	50.-	82	50		
		6"x7" bjälkar m³	1.14	50.-	57	-		
		6"x6" " m³	0.56	50.-	28	-	167	50
		Spik, tjära, schaktning utöver dikesselektionen m. m.					32	50
		Summa					200	-

Brännestätt den 6 sept 1926.
Lennart Holmström
statens Lantbruksingenjör

Kostnadsfördelningslängd till Mutarehult - Brännstätts diknings-företag av år 1926

Län, socken, by hemman	Registernummer	Bilina i kartan	Areal	Ägare	Gräftningsdjup kr.	Gräftningsdjup öre	Fördelningstal %	Dikningskostnad kr.	Dikningskostnad öre	Gräftningskostnad kr.	Gräftningskostnad öre
1	2	3	4	5	6		7	8		9	
Hallands län											
Ö. Karups socken											
Brännestätt	1²	Aa	15/128	Karl Johansson	783	39	7.838	658	-	45	92
"	1³	Ab	1/8	Nils P. Rasmusson	544	32	5.446	457	19	31	91
Hulmgärd	1⁶	Ba	3/321	Anton Johansson	748	40	7.488	628	62	43	87
"	1⁵	Bb	1/32	Lars P. Bengtsson	614	72	6.151	516	38	36	04
Kristianstads län											
Hjärnarps socken											
Ägoridden gemensam för											
Vänstad	8³, 10'			Farmen Persson nr 1							
Göksmus	1²	Ca		Patron Johan Persson	454	15	4.544	381	47	26	63
Skyttehus	1²			Engelholms gård							
Ihusås	1'										
Ägoridden gemensam											
för Vänstad	8³, 10'			"Mutarehultet" ingår i							
Göksmus	1²	Cb		Farmen Persson nr 1	6.467	35	64.709	5.432	32	379	14
Skyttehus	1²			Anton Jönsson							
Ihusås	1'										
Östlövs socken											
Karsborp	10"	Db	1/6	Karl Andersson	220	65	2.208	185	36	12	94
Fogdarp	3¹⁸	Ea	7/48	Janne J. Jönsson	153	75	1.538	129	11	9	01
"	1⁸	Eb	44/144	Karl Fält	7	80	0.078	6	55	0	46
				Summa	9.994	53	100.000	8.395	-	585	92

Brännes-

slätt den 6 sept. 1926.
Lennart Holmström
statens Lantbruksingenjör
Carl Holmgren Nikolas Sebelius.

U T L Å T A N D E

avgivet vid syneförrättning enligt vattenlagen angående torrläggning av mark till Bränneslätt och Hulrugered i Östra Karups socken av Hallands län, samt Vanstad, Gökshus, Skyttehus och Slusås i Hjärnarps socken och Karstorp och Fogdarp i Förslövs socken av Kristianstads län.

1:o. Företaget, som avser nygrävning av floddiken för torrläggning av åker och äng är enligt synemännens mening att hänföra till dikning. Mot företagets utförande på sätt i detta utlåtande närmare angives finnes enligt synemännens förmenande ej något laga hinder.

2:o. Sökande till företaget äro:

Karl Johansson,	Bränneslätt	n:o 1
Nils P. Rasmusson,	"	n:o 1
Sven P. Bengtsson,	Hulrugered	n:o 1
J. G. Bengtsson,	"	
Anton Jönsson,	Mutarehultet	

Företagets utsträckning är beroende av sökandenas yrkanden och förefintliga fallförhållanden och omfattar syneförrättningen i anledning härav de dikessträckor, som å hithörande plankarta utmärkes med röda linjer och bokstäverna A-B-C och B-D.

3:o. Den vattenskadade mark, som av företaget tillskyndas båtnad är avfattad å hithörande plankarta. Såsom betalningsskyldig till företaget anses all mark, vars torrläggning till 1.2 meters djup är beroende av dikningen och som genom denna vinner möjlighet

till förbättrad torrläggning, d.v.s. all mark, belägen under en kurva avvägd till 1.2 meters höjd över vanligt medelvattenstånd i diket med tillägg för behövlig höjdskillnad mellan detta vattenstånd och eventuella täckdikesögon, samt för fall åt sidorna mot diket räknat, vilket fall beräknats lika med markytans, dock ej överstigande 1.5:1000.

4:o. Den i föreliggande fall uppkommande båtnaden består i höjning av jordens alstringsförmåga.

Enär jordägarnas deltagningsskyldighet i företaget är beroende av den värdeförändring, som tillskyndas jorden genom företagets utförande, har denna värdeförändring måst utrönas. För detta ändamål hava synemännen åsatt varje ägofigur ett värde, som i kronor uttrycker jordens värde efter företagets utförande.

Vid denna värdering har hänsyn tagits till jordens naturliga beskaffenhet såväl till matjord som alv samt till dess belägenhet men ej till jordens mer eller mindre goda brukning och därav uppkommande större eller mindre växtkraft.

Jordens värde före företagets utförande anse synemännen vara i det stora hela en produkt av dess värde i fullt torrlagt skick och den större eller mindre grad av försumpning, jorden lider av. Jord, som ligger i jämnhöjd med eller under den försumpande vattenytan har grad 0.0; anses nålunda för närvarande sakna värde. Jord, som ligger i jämnhöjd med eller högre än kurvan för den vattenskadade marken, har grad 1.0; d.v.s. dess värde före och efter företagets utförande sammanfalla.

Höjdskillnaden mellan den försumpande vattenytan och kur-

van delas i tio höjdgrader med sinsemellan lika höjdskillnad. Varje ägofigurernas höjdläge motsvaras alltså av en viss försumpningsgrad. Denna är uträknad för varje figurs medelhöjd. Genom reduktion av ägofigurernas blivande värde med denna för varje ägofigur uträknade grad erhålles ägofigurens nuvarande värde. Skillnaden mellan dessa två värden motsvarar den genom företagets utförande uppkommande förbättringen. Denna är uträknad för varje ägolott och återfinnes i värderingslängdens kolumner 15 och 16.

5:o. För att den beräknade jordförbättringen skall kunna ernås måste dikningsarbetet verkställas i full överensstämmelse med förslaget, som är upprättat med hänsyn tagen till framrinnande vattenmängd, markens lutningsförhållanden, dikningsarbetenas ändamål m.m.

Nederbördsområdet för dikena i fråga överstiger ej 350 hektar och kan sålunda ej inverka ökande på de kanaldimensioner, som av praktiska hänsyn ansetts erforderliga, nämligen en bottenbredd av 0.5 meter, sidolutning av 1:1.25 och ett för markens torrläggning erforderligt djup, som närmare framgår av profilritningarna. Dikenas planlägen framgår av plankartan, där de inritats med två paralella, röda linjer. För övrigt hänvisas till plan-, profil- och sektionsritningarna samt till kostnadsberäkningen.

6:o. I företaget ingår byggandet av två stycken ägovägsbroar av trä, för vilka förslagsritningar finnas upprättade. Broarna byggas på dikningslagets bekostnad, men underhållas av jordägarna för vars nyttande anlagts. Det må vara tillåtet, att utbyta träbroarna mot stentrummor av minst 3.6 meters längd och med minst 0.8 x 0.8 meters vattenöppning.

7:o. På grund av företagets beskaffenhet bestämma synemännen att inga ersättningar av något slag skola utgå.

8:o. Jämlikt vattenlagens föreskrifter have synemännen undersökt huruvida företaget skall indelas i avdelningar och därvid funnit, att avloppsdiket B-C för sig kostar 0.99 kr pr förbättringskrona, diket A-B-C 0.95 kr, diket C-B-D 0.840 kr pr förbättringskrona och hela företaget i en avdelning 0.838 kr pr förbättringskrona. Synemännen finna därför skäligt bestämma, att dikningssamfälligheten skall utgöra en gemensam avdelning inom vilken kostnaderna för såväl nygrävning som underhåll skola fördelas jordägarna emellan efter beräknat förbättringsvärde å jord, som ingår i samfälligheten. Förrättningskostnader samt administrationskostnader skola gäldas efter samma grunder. I kostnadsfördelningslängden finnes med iakttagande härav angivet vars och ens deltagningsskyldighet i förbättringsvärden och procenttal samt den kostnad, som i enlighet med det upprättade kostnadsförslaget åligger varje sakägare.

9:o. Företaget skall benämnas "Mutarehult-Brännesläts dikningsföretag av år 1926".

Dess angelägenheter skola handhavas av en arbetsstyrelse, som väljes på allmänt sammanträde med sakägarna enligt föreskrifterna i vattenlagens kap. 7:64.

Arbetsstyrelsens åliggande äro:

att jämlikt föreskrifterna i vattenlagens kap. 7:62 anmäla styrelseval hos länsstyrelsen;

att å offentlig auktion försälja arbetet på förmånligaste sätt;

att själv och genom tillkallande av sakkunnig person övervaka arbetets utförande i full överensstämmelse med det fastställda förslaget;

att verkställa behövliga utdebiteringar och fördelningar av kostnaderna;

att föra räkenskaper över arbetet och årligen redovisa dessa för delägarna;

att genom kringsänd kallelselista, å vilken kallade delägare teckna sina namn eller på annat i vattenlagens kap. 7 § 64 fastställt sätt senast åtta dagar i förväg, vid behov, dock minst en gång årligen kalla delägarna till sammanträde för gemensamma angelägenheters dryftande;

att ombesörja dikenas vidmakthållande och upprensning å årstid, då växande gröda därav minst tager skada, samt

att i övrigt vidtaga alla åtgärder, som kunna befrämja arbetets verkställande och vidmakthållande.

10:o. Beträffande arbetets utförande stadga synemännen:

att innan arbetet påbörjas skall,

1/ denna syneförrättning hava vunnit laga kraft;

2/ länsstyrelsen hava underrättats om styrelseval;

att arbetet skall vara fullbordat inom tre år efter den tidpunkt, då förrättningen vunnit laga kraft;

att arbetet skall anses lagligen avslutat, då godkännande avsyningsbevis lämnats av statens lantbruksingenjör eller dennes ställföreträdare och detta bevis blivit å gemensamt sammanträde för delägarna uppläst;

att arbetet skall utföras i full överensstämmelse med det upprättade förslaget, dock att mindre ändringar, som under arbetets utförande kunna visa sig lämpliga beträffande dikenas läge och annat, som ej inverkar på torrläggningens djup och avrinningen och varom berörda sakägare äro eniga må efter hörande av statens lantbruksingenjör och efter hans skriftliga medgivande företagas;

att den uppkastade dikesjorden ej må läggas närmare dikeskanten än en meter eller med brantare lutning mot marken än 1:1;

att kanalbankarna skola genomgrävas för ytvattnets avrinnande, överallt, där dike tillstöta eller vattnet har benägenhet att samlas för att rinna ut i kanalen;

att den, som åtagit sig arbetet, ej må erhålla slutlikvid förrän arbetet i sin helhet godkänts av statens lantbruksingenjör eller den han i sitt ställe sätter.

11:o. Rensning av dikena skall ske årligen och så ofta behovet det påkallar. Skadas dikesslänt genom tramp av kreatur, skall den återställas i förslagsenligt skick av kreaturens ägare eller på dennes bekostnad.

12:o. Kostnaderna för denna syneförrättning skola vid förrättningens avslutande av sökandena förskjutas men gäldas av samtliga sakägare på sätt i detta utlåtande föreskrives om företaget kommer till utförande.

13:o. Är någon missnöjd med åtgärd eller beslut under denna syneförrättning eller med detta synemännens utlåtande ingive inom sextio dagar från den dag förrättningen förklarats avslutad sina till Söderbygdens vattendomstol i Stockholm ställda besvär. I besvä-

ren skola fullständigt upptagas klagandens alla påståenden och skälen därför och skola vid besvären fogas de handlingar, klaganden vill åberopa till stöd för ändringssökandet. Besvären skola ingivas i tre exemplar.

Brännestätt den 6 sept. 1926.

Lennart Holmström

statens lantbruksingenjör.

Carl Holmgren Neklas Sebelius.

ARVODESRÄKNING

Bil 6.

för laga syneförrättning angående Mutarehult- Brännerlätts dikningsföretag av år 1926

upprättad enligt nedanstående §§ i lantbruksingenjörstaxan av den 31 december 1920.

År och månad	Dag	Arbete	Antal	à kr.	Kr.	öre	Kr.	öre
1	2	3	4	5	6		7	
		Kallelser och kungörelser, § 5, st.	12	0,50			6	–
		Ägomätning: 1:4000, §§ 6—9,						
		a) för mätningsområdets gränser enl. tariff I,						
		1) i åker, raklinje km.		1,50				
		kroklinje „	0.5	3,00	1	50		
		i annan mark, raklinje „		3,00				
		kroklinje „	5	6,00	30	–		
		2) för strandsträckor utefter sjö o. vattendrag med bredd över 15 m.						
		i åker, raklinje km.		3,00				
		kroklinje „		5,00				
		i annan mark, raklinje „		5,00				
		kroklinje „		11,00				
		3) för strandsträckor utefter mindre vattendrag, bredd 10—15 meter						
		i åker, raklinje „		1,00				
		kroklinje „		2,00				
		i annan mark, raklinje „		2,00				
		kroklinje „		5,00				
		b) för mätningsområdets olika ägoslag, ägofigurer och areal enl. tariff II						
		åker, medelareal 0.13 ar st.	20	0.17	3	40		
		har	2.712	1.06	2	87		
		äng och odlingsmark, medelareal 0.28 ar st.	85	0.18	15	30		
		har	24.112	0.58	13	98		
		annan mark och impediment, medelareal 0.05 ar st.	11	0.05		55		
		har	0.596	0.78		46		
		c) för vattenavlopp enl. tariff III med en medelbredd av 15 / 10—15 / —10 m.						
		i åker o. d., raklinje km.						
		kroklinje „						
		i annan mark, raklinje „						
		kroklinje „						
		d) för textering, skala o. d., 1:sta regalarket			4	—		
		övriga regalark st.		1,00				
							72	06
		Överföres					78	06

1	2	3	4	5	6		7	
1926		Överfört					78	06
16/6–28/6		**Avvägning:**						
		a) avvägning, längdmätning o. d. § 44, mom. 4 ... dagar	2	12,00	24	–		
		b) ytavvägning, § 11, mom. 1, tariff IV						
		i öppen mark, medelantal 5 punkter pr har ... har	26.824	0.52	13	94		
		avvägda punkter ... st.	150	0.04	6	–		
		i annan mark, medelantal ... punkter pr har ... har						
		avvägda punkter ... st.						
		c) begränsningskurva, § 11, mom. 2:						
		i öppen mark ... km.	5.5	2,50	13	75		
		i annan mark ... „		5,00			57	69
		Arealuträkning, § 13, tariff V, medelareal 0.23 ar, ... st.	116	0.05	5	80		
		... har	27.42	0.10	2	74	8	54
		Ägobeskrivning, § 14, ägofigurer ... st.	116	0,03			3	48
		Hävdeförteckning **Markvärdering,** sid.	6	0.75			4	50
		a) uppskattning och värdering, § 44, mom. 5 ... dagar						
		b) gradtabell eller kurva, § 17, mom. 1,						
		för första kilometern av avlopps längd ... km.			4	—		
		för övriga kilometer ... st.	0.7	1,50	1	05		
		c) uträkning därmed av värde pr ytenhet, § 17, mom. 2 värdetal st.	105	0,06	6	30		
		d) uträkning av förbättring eller försämring, § 18 ägofigurer „	105	0,12	12	60	23	95
		Längdprofil § 20, längd skala 1:4000						
		a) uppritning enl. tariff VI, 1) nytt avlopp ... km.		3,00				
		2) befintligt belopp ell. vall ... „	1.7	3,50	5	95		
		b) antal ritningar ... st.	1	3,00	3	–	8	95
		Tvärsektion § 22, 1:100,						
		vid uppritning av endast befintlig eller ny sektion ... „		0,15				
		„ „ „ såväl „ som „ „ ... „	17	0,25	4	25		
		tillägg för m² av våta sektionsarean vid h. v. y. nämligen för „						
		... „						
		... „					4	25
		Hydrografisk utredning, § 24, grundbelopp ... „			2	--		
		för vattenområdets areal ... km.²		0,02				
							2	–
		Dimensionsberäkning, § 25,						
		a) för öppet avlopp, utan särskild beräkning ... km.	1.7	3,50	5	95		
		tillägg för särskild beräkning av dimensionerna ... „		1,00				
		„ „ våta sektionsarean vid h. v. y, 0,50 kr. pr m²						
		nämligen ... m² sektion på ... „						
		„ „ „ ... „						
		„ „ „ ... „						
		b) täckt ledning, 1) inre diameter intill 20 cm. ... „		6,00				
		2) „ „ över „ ... „		10,00			5	95
		Överföres					197	37

1	2	3	4	5	6		7	
		Överfört					197	37
		Inritning å kartan av avlopp och vallar, *§ 27, grundbelopp*			1	—		
		tillägg för varje cm. verkligt mått å kartan ... *cm.*	42	0,03	1	26	2	26
		Arbetsbeskrivning, *§ 28, 1:sta sidan*			3	—		
		tillägg för övriga sidor ... *st.*		2,00				
		Kostnadsberäkning, *§ 29, nyanläggning* ... *km.*		2,50				
		därjämte 25 öre pr m² av våta sektionsarean vid h. v. y.						
		nämligen ... *m² sektion på* ... *„*						
		b) vid förändring av befintligt avlopp ... *„*	17	4,00	6	80		
		därjämte 50 öre pr m² av våta sektionsarean vid h. v. y.						
		lika som tillägget för dimensionsberäkningar ...						
		c) av kostnadsförslagets slutsumma 0,1 % (broar inberäknat) ...			8	39	15	19
		Förslag till bro- och trummbyggnad, *§§ 34 och 36* ...						
		1) Enkel bro och trumma. a) för ritarbetet ...						
		b) för detaljerad kostnadsberäknad ... *km.*						
		c) för grundförstärkning ... *„*						
		2) Annan bro i två projektioner, a) för dimensionsberäkning ... *„*		8,00				
		b för ritarbetet, teoretisk spännvidd ... *m.*	5	1,00	5	-		
		och för särskilt konstruerat landfäste ... *st.*	1	4,00	4	-		
		c) för kostnadsberäkning, teor. sp. v. ... *m.*	5	0,50	2	50		
		och för särskilt konstruerade landfästen ... *st.*	1	4,00	4	-	15	50
		Införande av höjdsiffror å plankartan, *§ 39* ... *„*	150	0,01			1	50
		Ersättningslängd, *§ 42, grundbelopp* ...			1	50		
		för varje ersättningsbelopp ... *st.*		0,25				
		Utlåtande och betänkande, *§ 43* ... *sid.*	7	3,00			21	-
11/8, 6/9		***Sammanträden och upprättande av protokoll,*** *§ 44, mom, 1, dagar*	2	12,00			24	-
		Särskild utredning, *§ 44, mom. 2* ... *„*		12,00				
3/9		***Kostnadsfördelningslängds upprättande,*** *§ 44, mom. 14* ... *„*	1	12,00			12	-
16/8		***Utredning å länets lantmäterikontor rörande fastighetsgränser, jordregisternummer o. d.*** *§ 44, mom. 15* ... *dagar*	1	12,00			12	-
		Summa kronor					300	82
		## *Lösen för:*						
		Kopia av plankartan, *§ 49,*						
		1) 1:sta regalarket ...	1		7	—		
		övriga regalark ...	1	1,75	1	75		
		2) efter kartans skala och ägofigurernas medelareal, tariff VII,						
		skalan 1:4000, medelareal 0.23 *ar ägofigurer* ... *st.*	116	0.07	8	12		
		har	27.42	0.14	3	83		
		höjning för handkopia å ritpapper, 25 % ...			2	98		
		Överföres			23	68		

1	2	3	4	5	6		7	
		Överfört			23	68		
		3) insättning av höjdlägestal ... st.	150	0,02	3	-		
		„ „ kanaler och diken, grundbelopp			1	75		
		tillägg för varje cm. verkligt mått å kartan, cm.	42	0,05	2	10	30	53
		Kopia av längdprofil, tvärsektioner samt förslag till broar och trummor å ritpapper, § 52,						
		1) enligt tariff VIII i skala 1:4000,						
		nytt avlopp ... km.		5,00				
		ändring av befintligt avlopp ... „	17	6,00	10	20		
		2) tvärsektioner, originalritningens belopp med 30 % förhöjning			5	52		
		3) broar och trummor, „ „ „ 30 % „			11	70		
		4) för varje med rubrik, skalor o. d. försett blad						
		längdprofilritningar ... st.		3,00				
		tvärsektions- och broritningar ... „		5,00			27	42
		nedsättning för kopia å kalkerväv 25 %						
		Avskrift av synehandlingarne, § 55 ... sid.	33	0,75			24	75
		Summa kronor					82	70
		Övriga förrättningskostnader,						
		Lösen av förordnandet jämte kommissionärsarvode					10	-
		Annonskostnader ang. sammanträden						
		Inbindning av förrättningshandlingarne					2	-
		Arvode till biträdande förrättningsmannen						
		„ „ „ gode männen enligt egna räkningar					70	40
		Ersättning för hantlangning, materialier o. d.					80	-
		Kallelsekostnad					40	-
		Summa kronor					202	40
		Sammandrag.						
		Förrättningsmannens arvode					300	82
		Lösen för kopior och avskrift					82	70
		Övriga förrättningskostnader					202	40
		Summa kronor					585	92

Den, som icke åtnöjes med denna räkning äger, att inom tre månader från nedanstående dag klander därå anställa genom stämning till Södra Åsbo ö Bjäre häradsrätt.

Brännestätt den 6 sept. 1926.

Lennart Holmström
Statens lantbruksingenjör.

Att sakägarne erhållit en med denna lika lydande räkning betyga:

Kronor ... kvitteras:

den ... 19 ...

Örebro Dagblads Tryckeri, 1924.

Föro-

stående avskrift av synegerstokoll
med bilagor 1–6 vidimeras.

Gunnar Lo Nuttbrück

L 2 * 0421
11367
DIARIE Nr
K. LANTBRUKSSTYRELSEN
14 MAJ 1928
L 1 * 0421

Handlingar
rörande

lån och anslag av allmänna medel till

Mutarehult-Brännesläll

dikningsföretag
av år 1926.

avskrift

Avskrift

Genom Kungl. Majts nådiga brev den 9 mars 1928 fastställd till efterrättelse vid arbetets utförande.

Stockholm den 20 mars 1928

På Kungl. Lantbruksstyrelsens vägnar

Albert Smith.

Översiktskarta.

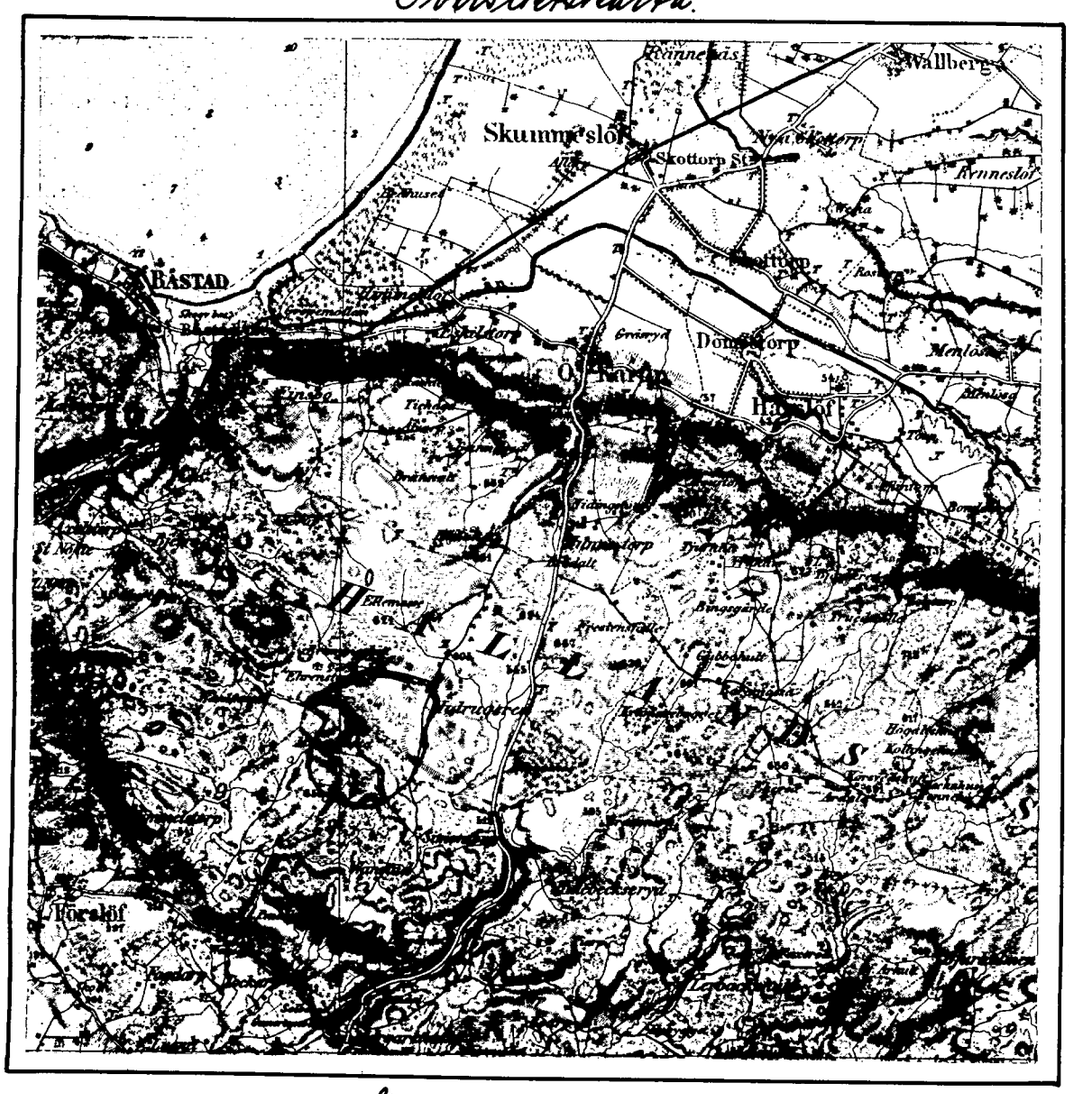

Skala - 1:100000

Avskrift.

Sedan delägarna i "Mutarehult-Brännesläts dikningsföretag av år 1926" som avser torrläggning av mark till Brännesläät och Hulrugered i Östra Karups socken av Hallands län samt Vanstad, Göksbus, Skyttehus och Slusås i Hjärnarps socken och Karstorp och Fogdarp i Förslövs socken av Kristianstads län, förklarat sig vilja söka lån och anslag av allmänna medel till företagets utförande får jag härmed därom avgiva följande av ritningar och förslag åtföljda

BETÄNKANDE.

Företagets ändamål.

Företaget avser torrläggning av vattenskadad åker och ängsmark.

Belägenhet.

Avdikningsområdet är beläget 5 km. nordost om Förslövs kyrka och 6 km. sydväst om Ö. Karups kyrka samt är å motstående översiktskarta markerad med röd färg.

Föregående rättslig utredning.

Företaget har föregåtts av syneförrättning enligt vattenlagen, verkställd av undertecknad på förordnande av länsstyrelsen. Mot syneförrättningen, som slöts den 6 sept. 1926 har misnöje ej anmälts varom bevis bifogas detta betänkande.

Efterföljande utredning grundar sig på de vid denna synefö-

rättning verkställda undersökningarna och upprättade handlingar, vilka närslutas.

Lån- och anslagssökande.

I förening, dagtecknade den 6 sept. 1926 och 21 jan. 1927 hava samtliga sakägare överenskommit att gemensamt hos Kungl. Maj:t göra underdånig ansökan om största möjliga lån och anslag av allmänna medel till företagets utförande Bil. D och E.

Avdikningsområdets beskaffenhet.

Avdikningsområdet omfattar i sin helhet:

åker	2.71.2 har
äng	24.11.2 har
Summa	26.82.4 har

Jordmånen består av mylla på lerblandad grus.

Vattendrag.

Området avvattnas av ett öppet dike vars dimensioner äro för små för att marken skall kunna torrläggas.

Vattenavledning.

Företaget innebär nygrävning av avloppsdike i den utsträckning, som plan- och profilritningar utvisa.

Vad angår dimensioner och de hydrografiska faktorer som inverka däri, så hänvisas till mom. 5 i synemännens utlåtande, intaget som bil. 5 till bifogade avskrift av syneprotokollet.

Brobyggnader.

Några brobyggnader förekomma icke.

Jordförbättring och kostnad.

Den genom företagets utförande uppkommande jordförbättringen och

kostnaden för arbetet framgår av följande tabell:

		Lån-och anslagssökandes andel = hela företaget.	
Areal och ägoslag.			
Vid undersökningen.			
åker	har	2	71.2
äng	har	24	11.2
Summa	har	26	82.4
Efter de föreslagna arbetenas utförande.			
åker, förbättrad	har	2	71.2
äng, förbättrad	har	24	11.2
Summa	har	26	82.4
Jordvärde.			
Efter dikningen	kr.	14854	20
Före dikningen	kr.	4859	67
Värdeförhöjning.			
Genom dikningen	kr.	9994	53
Summa	kr.	9994	53
Kostnad.			
För dikningen	kr.	9114	51
Summa	kr.	9114	51

Här ovan angivna siffror för areal, jordvärde och värdeförhöjning genom dikningen äro hämtade ur synehandlingarnas värderingslängd, bil. 2 till syneprotokollet.

Kostnaden finnes specificerad i synehandlingarnas kostnadsbe-

räkning, bil. 3 till syneprotokollet samt i sammandrag i till detta betänkande fogade kostnadsförslag, bil. C.

Deltagningsskyldighet.

Denna är reglerad genom bestämmelserna vid syneförrättningen, se synemännens utlåtande, bil. 5 till syneprotokollet.

Hinder mot företaget.

Enär syneförrättningen vunnit laga kraft finnes ej något hinder mot företagets utförande.

Liknande företag i orten.

Närmast belägna med statsmedel understödda liknande företag torde vara "Atteköps dikningsföretag av år 1923".

Nu avhandlade företag har ej förut varit föremål för offentlig myndighets prövning.

Beräkning av lån och anslag.

I särskild tabell, bil. B, har utredning verkställts angående storleken av det lån ur statens avdikningslånefond och det anslag ur statens avdikningsanslag som författningsenligt torde kunna påräknas och framgår härav att lånet kan uppgå till 6243:44 kronor och anslaget till 2871:07 kronor.

Tillstyrkan.

Hänvisande till förestående utredning tillstyrker jag att till utförande av detta företag beviljas lån ur statens avdikningslånefond med 6245 kronor och anslag ur statens avdikningsanslag med 2870 kronor.

Utförande.

Vid arbetets utförande skall taktagas vad i synemännens laga kraftvunna utlåtande bestämmes.

Arbetstid.

För avdikningsarbetanas utförande torde böra anslås en tid av två år.

Kristianstad i mars 1927.

Lennart Holmström.

Statens lantbruksingenjör.

Bilagor.

A Tabell

B "

C Kostnadsförslag

D Föreningshandling

E "

F Diariebevis

G Synehandlingar i ett häfte

H Ritning i ett blad.

Bil. A.

Tabell.

	Hänsökandes andel-hela torrläggningsområdet.							
	Areal		Värde				Båtnad	
			före torrläggningen.		efter torrläggningen.			
	tvar	ar	kr.	öre	kr.	öre	kr.	öre
åker	2	71.2						
äng	24	11.2						
Summa.	26	82.4	4.859	67	14.854	20	9.994	53

Kristianstad i mars 1927
Lennart Holmström
Statens Lantbruksingenjör.

Tab

Socken, by och Lemman.	Ägotitelns	Mantal.	Registernummer	Ägares namn m. m.	Ägoftigner. nr.	[illegible]
Hallands län						
D. Tvarups socken						
Brännerlätt	Aa	15/128	1 2	Karl Johansson.	alla	
Brännerlätt	Ab	1/8	1 3	Nils P. Rasmusson.	"	1
Hulrugerod	Ba	3/32	1 6	Anton Johansson.	"	1
Hulrugerod	Bb	1/32	1 5	Sven P. Bengtsson.	"	
Kristianstads län						
Hjärnarps sn.						
Ägoridden gemensam för						
Vanstad	Ca		8 3, 10'	"Farmen Penarp n:o 1,"		
Göteshus			1 2	Patron Johan Vessner,		
Skyttehus			1 2	Engeltofta gård	"	
Stusås			1'			
Ägoridden gemensam för						
Vanstad	Cb		8 3, 10'			
Göteshus			1 2	"Mutarehultet" ingår i		
Skyttehus			1 2	Farmen Penarp n:o 1		
Stusås			1'	Anton Jönsson	"	0
Förslöös sn.						
Karstorp	Db	1/6	10"	Karl Andersson.	"	
Fogdarp	Ea	7/48	3 18	Janne J. Jansson.	"	
"	Eb	44/144	1 8	Karl Fält.	"	
				Summa.		2

Bil. B.

U.

areal					Gödsling		Gödsling ca % av		andel i kostnaden för						Summa kostnad		Rätt. andel	Gödsling utgör % av kostnaden	Bidrag		Från	
	enom ofod		enom ofod						Gödsling-ämnen		Kalkning-ämnen		Arbets-lön									
ar	har	ar	har	ar	kr.	öre	kr.	öre	kr.	öre	kr.	öre	kr.	öre	kr.	öre	kr.	öre	kr.	öre	kr.	öre
	2	50.8	2	50.8	783	39	548	37	658	-	45	92	10	47	714	39	0.92	31.50	225	03	489	36
4.1	0	05.0	1	09.1	544	32	381	02	457	19	31	91	7	28	496	38	0.92	31.50	156	36	340	02
34.1	0	28.8	1	62.9	748	40	523	88	628	62	43	87	10	-	682	49	0.92	31.50	214	99	467	50
	1	67.1	1	67.1	614	72	430	30	516	38	36	04	8	22	560	64	0.92	31.50	176	60	384	04
	1	62.5	1	62.5	454	15	317	91	381	47	26	63	6	07	414	17	0.92	31.50	130	47	283	70
33.0	15	10.0	15	43.0	6.467	35	4.527	14	5.432	32	379	14	86	45	5.897	91	0.92	31.50	1.857	84	4.040	07
	1	50.0	1	50.0	220	65	154	46	185	36	12	94	2	95	201	25	0.92	31.50	63	39	137	86
	1	22.0	1	22.0	153	75	107	63	129	11	9	01	2	05	140	17	0.92	31.50	44	15	96	02
	0	15.0	0	15.0	7	80	5	46	6	55	0	46	0	10	7	11	0.92	31.50	2	24	4	87
71.2	24	11.2	26	82.4	9.994	53	6.996	17	8.395	-	585	92	133	59	9.114	51			2.871	07	6.243	44

Rustanstad i Mars 1927.

Emund Ekholm

Hakan Sandberg

Bil. C.

Kostnadsförslag.

Timpenning 80 öre				
Dikesgrävningen.			8.395	–
Synekostnad.	585	92		
Kostnad för lån och anslag.	133	59	719	51
Summa kr.			9.114	51

Kristianstad i mars 1927.
Lennart Holmström
Statens Lantbruksingenjör

Vid arbetsplanens fastställande har kostnaden för företaget beräknats till 9114 kronor 51 öre.
Stockholm den 20 mars 1928
På Kungl. Lantbruksstyrelsens vägnar.
Albert Smith

Bil. D.

Undertecknade delägare i Mutarehult-Brännesläts dikningsföretag av år 1926 överenskomma härmed att gemensamt hos Kungl. Maj:t göra underdånig ansökan om största möjliga lån och anslag av statsmedel till företagets utförande. Vi uppdraga åt arbetsstyrelsens ordförande att underteckna alla härför erforderliga handlingar och kontrakt samt åt arbetsstyrelsen att utkvittera och handhava oss beviljade statsmedel.

Brännesläät den 6 sept. 1926.

Anton Jönsson, Mutarehultet
Carl Johansson, Brännesläät
Nils P. Rasmusson, Brännesläät
S-P. Bengtsson
Carl V. Andersson, Karstorp
Janne Jansson, Fogdarp
Anton Johansson, Båstad
K. J. Fält, Fogdarp

Bevittnas:

Neklas Sebelius — Hemmeslöf
Karl Holmgren — Hunnestorp

Bil. E.

Härmed förenar jag mig med övriga sakägare i "Mutarehult-Brännesläts dikningsföretag av år 1926" i deras den 6 sept. 1926 daterade ansökan om lån och anslag av allmänna medel till företagets utförande m.m.

Engeltofta den 21.1 1927.

Johan Wessner

Bevittnas:

Lars Kullman
And. B. Andersson

Bil. F.

Att, såvitt framgår av härstädes fört, vederbörligt diarium, besvär icke inom laga tid anförts mot en enligt uppgift den 6 september 1926 avslutad laga syneförrättning angående ett företag, benämnt "Mutarehult-Bränneslätts dikningsföretag av år 1926" och avseende torrläggning av mark till Bränneslätt och Hulrugered i Östra Karups socken, Hallands län, samt Vanstad, Gökshus, Skyttehus och Slusås i Hjärnarps socken och Karstorp och Fogdarp i Förslövs socken, Kristianstads län; det varder härmed till bevis meddelat.

Stockholm i Söderbygdens vattendomstols kansli den 31 januari 1927.

Ex officio:

G. Lidbom.

Förestående avskrift av handlingar tillhörande den av Kungl. Maj:t den 9 mars 1928 fastställda arbetsplanen vidimeras.

Lennart Holmström

199

166
28

L [redacted]

L 1.0421 11367

DIARIE N:r
K. LANTBRUKSSTYRELSEN
14 MAJ 1928

KONTRAKT.

Sedan Kungl. Maj:t den 9 mars 1928 för "Mutarehult - Bränneslätts dikningsföretag av år 1926" i Hjärnarps och Förslövs socknar av

KRISTIANSTADS LÄN

och Östra Karups socken av

HALLANDS LÄN

ej mindre fastställt en av statens lantbruksingenjör L. Holmström vid syneförrättning år 1926 upprättad arbetsplan med därtill hörande kostnadsförslag, än även beviljat *dels lån* med femtusentrettio (5.030) kronor att utgå från ***statens avdikningslånefond*** och *dels* ***statsbidrag*** utan återbetalningsskyldighet med fyratusenåttio (4.080) kronor att utgå från ***statens avdikningsanslag,*** ha undertecknad ....., som av vederbörande intressenter enligt företett protokoll utsetts till styrelsen ~~förtroendeman~~ för företaget, [illegible].

med Kungl. Lantbruksstyrelsen, å Kungl. Maj:ts och Kronans vägnar, avslutat följande kontrakt, varigenom ~~vi~~ jag för egen del samt å vederbörande intressenters i företaget vägnar åtagen och förbinden ~~oss~~ mig:

1:o) att utföra företaget i noggrann överensstämmelse med den av Kungl. Maj:t fastställda arbetsplanen med de ändringar däri, varom vederbörande myndighet må efter framställning besluta,

att fullborda arbetet senast den 1 september 1930,

att vid företagets utförande iakttaga de föreskrifter, som av Kungl. Maj:t eller Lantbruksstyrelsen må hava meddelats,

att bestrida vad utöver beviljade statsmedel kan erfordras för företagets fullbordande,

att underhålla det utförda arbetet intill dess sådan underhållsskyldighet kan varda andra i laga ordning ålagd eller vederbörande från underhållsskyldigheten befriats, ~~samt~~

att vid arbetets utförande ävensom i fråga om underhållsskyldighetens fullgörande underkasta ~~oss~~ mig Lantbruksstyrelsens inseende och kontroll; samt

att gälda vederbörande förrättningsman tillkommande gottgörelse enligt taxa även i fråga om av Lantbruksstyrelsen beordrad avsyning av företaget;

2:o) att för tjänsteman, som av Lantbruksstyrelsen eller Väg- och Vattenbyggnadsstyrelsen förordnas att verkställa besiktning eller avsyning av arbetet eller inspektion av underhållsarbetet, uppvisa den för företaget fastställda arbetsplanen med därtill hörande handlingar och ritningar;

3:o) att i händelse avvikelse, utan därtill erhållet vederbörligt tillstånd, skett från den fastställda arbetsplanen, eller arbetet icke blivit fullbordat inom därför bestämd tid, och Lantbruksstyrelsen ej heller meddelat anstånd med dess utförande, eller Kungl. Statskontoret skulle finna den säkerhet, som blivit ställd för till Statskontoret avgiven skuldförbindelse angående lånets återbetalning, icke vidare nöjaktig, och ny säkerhet, som av Statskontoret godkännes, icke varder inom bestämd tid avlämnad, eller den bestämda annuiteten icke varder i behörig tid erlagd, låta det ankomma på Kungl. Maj:t att inställa all vidare utbetalning av statsmedel samt att återfordra vad därav uppburits, beträffande lånet dock endast därest detta icke redan blivit fördelat på vederbörande fastigheter och antecknat i jordeboken, att inom viss angiven tid på en gång eller efter hand inbetalas till Statskontoret, ävensom att å sålunda lyftade och återburna medel erlägga fem procent årlig ränta från lyftningsdagen till dess återbetalning sker;

4:o) att ifråga om tid för lyftande av statsmedlen i mån av arbetets fortgång låta gälla vad Lantbruksstyrelsen därutinnan bestämmer; och skall, därest icke Kungl. Maj:t med avseende å särskilda förhållanden prövar skäligt annorlunda förordna, någon del av statsmedlen innestå i Statskontoret intill dess arbetet blivit vederbörligen avsynat och av Lantbruksstyrelsen godkänt;

5:o) att vid avslutandet av detta kontrakt för förvaring i Lantbruksstyrelsens arkiv till Styrelsen överlämna bestyrkt avskrift och kopia av de till den fastställda arbetsplanen hörande handlingar och ritningar, ävensom att, innan sista delen av statsmedlen lyftes, till Lantbruksstyrelsen överlämna fullständig beskrivning jämte ritning över sådan avvikelse från den fastställda planen, vartill vederbörligt tillstånd meddelats;

6:o) att bestrida eller gottgöra alla kostnader av vad beskaffenhet de vara må, som i följd av erhållna statsmedel föranledas för Statskontoret;

7:o) att för fullgörande av detta kontrakt ävensom, därest mot kontraktet brytes, för återbäring av lyftade statsmedel jämte därå upplupen ränta, ställa sådan säkerhet, som av Lantbruksstyrelsen godkännes;

8:o) att till Statskontoret avgiva med behörig borgen eller annan säkerhet försedd skuldförbindelse angående lånets återbetalning, samt

9:o) att fullgöra de övriga åtaganden, som enligt gällande författningar i ämnet åligga mottagare av ifrågavarande statsmedel.

Härav äro två lika lydande exemplar upprättade, av vilka vardera kontrahenten tagit ett.

Brännslätt den 12 April 1928.

Carl Johansson

Att lantbrukaren Karl Johansson i Brännslätt

i bägges vår närvaro egenhändigt undertecknat förestående kontrakt, intyga:

Gösta Svensson — Adress Hulsugered

Filip Persson — Adress Brännslätt

Med stöd av Kungl. brevet den 9 mars 1928 ***antager Kungl. Lantbruksstyrelsen, å Kungl. Maj:ts och Kronans vägnar, detta kontrakt.***

Stockholm den 19 maj ***19*** 28.

föredragande

Vederbörandes uppmärksamhet fästes å bestämmelserna i 13 kap. 17 § vattenlagen, vari stadgas att, därest det framtida underhållet försummas, Konungens Befallningshavande eller annan myndighet Konungen bestämmer äger själv bota bristen på den försumliges bekostnad.

Statens Reproduktionsanstalt
46126

Bränneslätt och Anton Jönsson Mutarehultet

i bägges vår närvaro egenhändigt undertecknat förestående säkerhetsförbindelse, intyga:

Gösta Svensson — Filip Persson

Adress Hulrugered. — Adress Bränneslätt

Östra Karup. — Ö. Karup

Att lantbrukaren Nils P. Rasmusson i Bränneslätt av Östra Karups socken anses vederhäftig för fullgörande av förestående borgensförbindelse, betygas

Lahalm i Skottorps distrikts landsfiskalskontor den 12 april 1928.

e.f.

Gösta Rönnberg

Lösen en krona.

Att hemmansägaren Anton Jönsson i Mutarehultet av Hjärnarps socken anses funt vederhäftig för fullgörande av avanstående förbindelse, betygar

Ängelholm i Landsfiskalskontoret den 21 april 1928

e.f.

[illegible]

Lösen en krona.

Med stöd av Kungl. brevet den 9 mars 1928 **godkänner Kungl. Lantbruksstyrelsen denna borgensförbindelse.**

Stockholm den 19 maj **19** 28.

[illegible] — [illegible]

föredragande

Obs

Obs! Vederhäftighetsbevis för borgensmännen, avgivet av vederbörande länsstyrelse, domare, landsfogde eller landsfiskal erfordras och bör om möjligt vara infört å detta ark.

Statens Reproduktionsanstalt
46026

Säkerhet för fullgörande av kontrakt.

För fullgörande av alla de skyldigheter och förbindelser, som landbrukaren Karl Johansson i Brännestätt

genom ett av Kronan den 12 april 1928 undertecknat kontrakt med Kungl. Lantbruksstyrelsen, å Kungl. Maj:ts och Kronans vägnar, åtagit sig beträffande "Mutarehult - Brännestätts dikningsföretag av år 1926" i Hjärnarps och Förslövs socknar av

KRISTIANSTADS LÄN

och Östra Karups socken av

HALLANDS LÄN

vartill Kungl Maj:t den 9 mars 1928 beviljat dels *lån* med 5.030 kronor att utgå från *statens avdikningslånefond* och dels *statsbidrag* utan återbetalningsskyldighet med 4.080 kronor att utgå från *statens avdikningsanslag,* gå undertecknade en för båda och båda för en i full borgen såsom för egen skuld.

Denna förbindelse gäller intill dess arbetet blivit av Kungl. Lantbruksstyrelsen godkänt eller, därest mot kontraktet brytes och inbetalning till Kungl. Statskontoret av lyftade statsmedel jämte därå upplupen ränta skall ske, intill dess sådan inbetalning fullgjorts.

Brännestätt den 12 april 1928.

Nils P. Rasmusson
Brännestätt

Anton Jönsson
Mutarehulttet

Att Landbrukaren Nils P. Rasmusson

10, 1926. 500.

Vänd!

1929 den 23 dec.

Uppgift jämlikt stadgandet i 1 § , 1 st. av lag om kronans förmånsrätt för avdikningslån den 14 juni 1929 (nr 164).

Företagets namn: Mutarehult - Brännestätts dikningsföretag av år 1926" i Hjärnarps och Förslövs socknar av Kristianstads län och Östra Karups socken av Hallands län.

Lån 5.030 kronor från statens avdikningslånefond enligt Kungl. Maj:ts beslut den 9 mars 1928.

Lånet har beviljats för nedanstående, i utredningen angående detsamma upptagna fastigheter inom Kristianstads län.

Socken, by och hemman	mantal	register-nummer	Ägares namn m.m.
Kristianstads län			
Hjärnarps socken			
ägovidden gemensam för			
Vanstad		8^{3}, 10^{1})	
Gökshus		1^{2})	"Farmen Penarp nr 1", Patron
Skyttehus		1^{2})	Johan Vessner, Engeltofta gård
Slusås		1^{1})	
ägovidden gemensam för			
Vanstad		8^{3}, 10^{1})	
Gökshus		1^{2})	"Mutarehult" ingår i Farmen
Skyttehus		1^{2})	Penarp nr 1, Anton Jönsson
Slusås		1^{1})	
Förslövs socken			
Karstorp	1/6	10^{11}	Karl Andersson
Fogdarp	7/48	3^{18}	Janne J. Jansson
"	44/144	1^{8}	Karl Fält

Stockholm den 23 december 1929.

På Kungl. Lantbrukstyrelsens vägnar

Albert Smith

Godkänt 19 maj 1928 166/28

DIARIE N:r 11368
K. LANTBRUKSSTYRELSEN
14 MAJ 1928

BEVIS

över verkställd avsyning av vattenavlednings- och avdikningsarbete angående Mutarehult-Brännesläts dikningsföretag av år 1926 i Hjärnarps och Förslövs socknar i Kristianstads län, samt Östra Karups socken i Hallands län.

Planen fastställd den 9 mars 1928.

Statsunderstöd:

lån 5030 kronor
anslag 4080 "

Kontrakt om arbetets utförande antaget av sökandena den 13 april 1928.

Fastställd arbetstid till den 1 sept. 1930.

Vid verkställd avsyning av ovan angivna arbete har detsamma befunnits utfört i överensstämmelse med den slutligen fastställda arbetsplanen, varför företaget i sin helhet förordas till godkännande.

Kristianstad den 10 maj 1928.

Statens lantbruksingenjör.

Stämpel En Krona