Nr 438 Kristianstad 2 rit.
L 2*0446

Kopia. Likheten med den av Kungl. Maj:t den 21 febr. 1930 fastställda arbetsplanen betyggar
Emmart Lohmström

Registernummer.

A	Borrby	47 22
B	"	
C	"	42'

Förslag
till nygrävning av avloppsdiken inom

Borrby

i Borrby socken, Kristianstads län;
upprättat vid syneförrättning enl. vattenlagen
år 1928 av

Emmart Lohmström
Statens lantbruksingenjör.

Genom Kungl. Maj:ts nådiga brev den 21 februari 1930 fastställd till efterrättelse vid arbetets utförande.

Stockholm den 8 april 1930
På Kungl. Lantbrukestyrelsens vägnar:
Albert Smith.



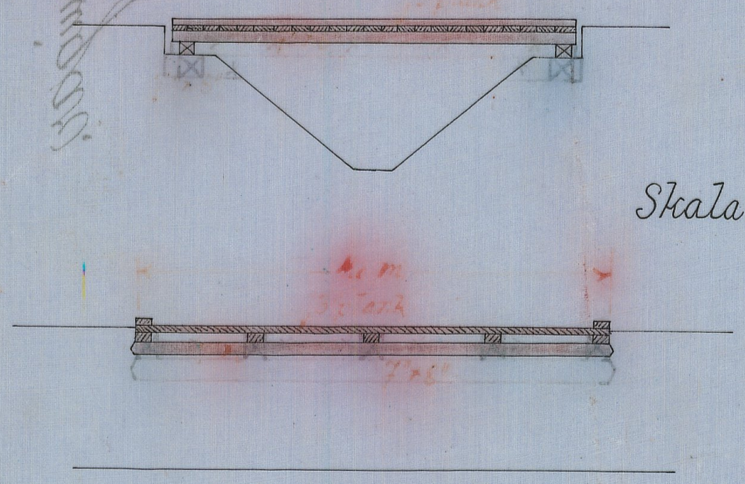

Skala = 1:50.

Längd-skala = 1:4000

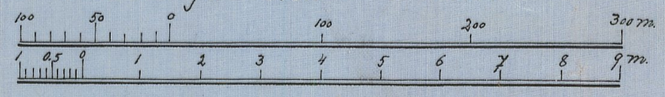

Höjd-och sektions skala = 1:100.

RITN. Nr 001
L 2*0446 1
Nr 438 Kristianstad 2 rit.

Kopia

Borrby Backåkra dikningsföretag av år 1928.

Förslag till anslutning till järnvägstrumman under Ystad - Gärsnäs - St Olofs Järnväg

Lennart Holmström
Statens lantbruksingenjör

Granskad utan anmärkning
Pt. Lidköping den 14/5 1929 Stämpel.
R. Elevall.

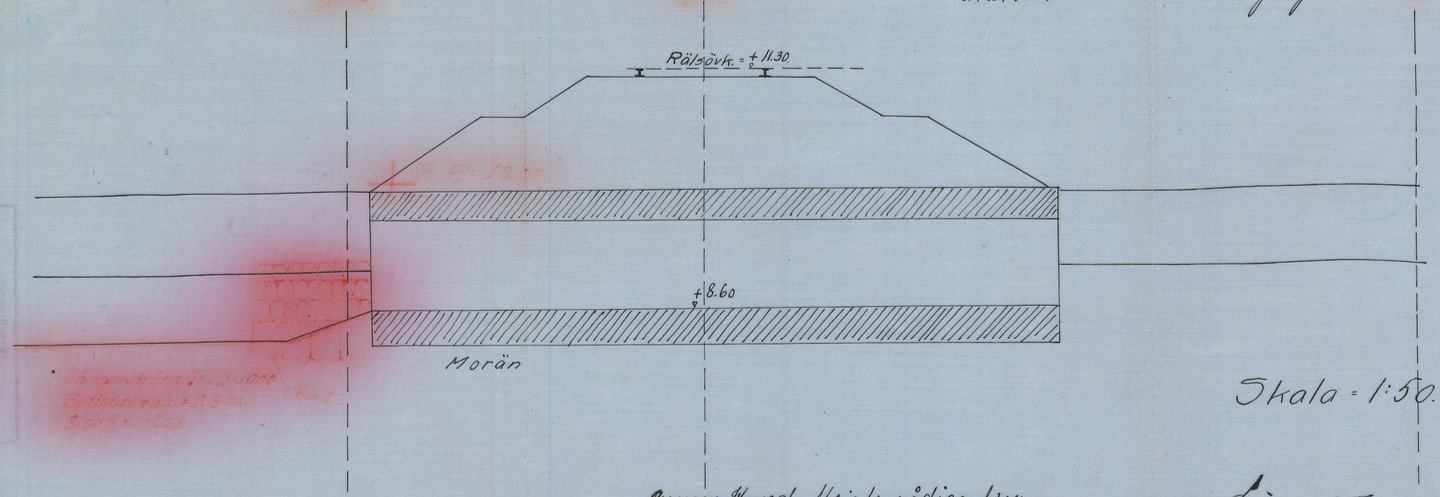

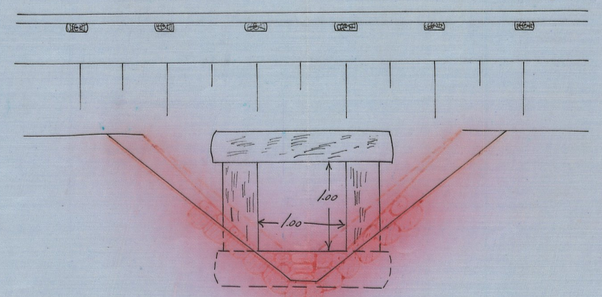

Skala = 1:50.

Genom Kungl. Maj:ts nådiga brev den 21 februari 1930 fastställd till efterrättelse vid arbetets utförande.

Stockholm den 8 april 1930
På Kungl. Lantbruksstyrelsens vägnar:
Albert Smith.

Sikheten med den av Kungl. Majt. den 21 febr. 1930 fastställda arbetsplanen betygar
Lennart Holmström

Situationsplan
1:4000

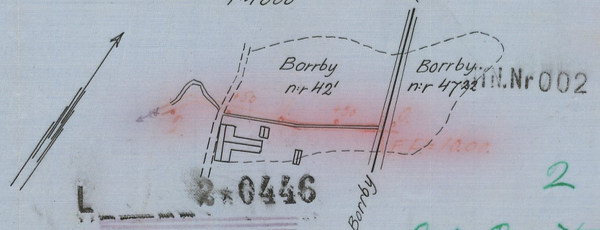

L 2*0446
IN.Nr 002
2
N:r 438 Vistimstad 2 rite

L 2*0446
DIARIE N:r 14398
K. LANTBRUKSSTYRELSEN
31 MAJ 1930
21 FEB. 1930
i und. anm.
DIARIE N:r 11635
K. LANTBRUKSSTYRELSEN
23 MAJ 1929

Diarieleverans 9/2 1929

II

Handlingar
rörande

Borrby-Backåkra

dikningsföretag

upprättade vid syneförrättning enl. vattenlagen

år 1928.

Avskrift.

Protokoll, hållet vid syneförrättning enligt vattenlagen angående dikning inom Borrby n:o 42 och 47 i Borrby socken, Kristianstads län.

År 1928 den 5 december inställde sig undertecknad statens lantbruksingenjör hos lantbrukaren Bengt Olsson i Borrby för att på grund av länsstyrelsens förordnande verkställa syneförrättning enligt vattenlagen angående dikning inom Borrby n:o 42 och 47 i Borrby socken av Kristianstads län. På grund av personliga kallelser hade till sammanträde infunnit sig

Bengt Olsson för Borrby n:o 47

Per Persson som arrendator av ecklesiastika lönebostället n:o 42 Borrby;

Baningenjören H. Thulin såsom ombud för Ystad-Gärsnäs järnvägsaktiebolag enligt fullmakt, bil. 1 och 2.

Kontraktsprosten P. Edén såsom ecklesiastikt ombud enligt förordnande, bil. 3.

Såsom gode män: Malte Månsson, Sandby och Julius Gottfries, Borrby vilka båda avlagt föreskriven ed.

§ 1.

Det för undertecknad utfärdade förordnandet samt ansökan därom upplästes /bil.4/.

§ 2.

På därom framställd fråga yppades ej någon jävsanmärkning mot synemännen, ej heller visste sig dessa stå i jävsförhållande

till sakägare.

§ 3.

Sökanden yrkade avloppsdikets upptagande från järnvägstrumman och genom löneboställets äng till sådant djup och dimensioner, att hans vattenskadade åker kunde torrläggas till lagenligt djup, samt att kostnaderna skulle fördelas enligt lag. Sökanden förklarade emellertid att han ej fordrade järnvägstrummans ombyggande.

§ 4.

Per Persson påyrkade dikets dragande sålunda, att det ej hindrade anläggande av gödselstad.

§ 5.

Förrättningsmannen kungjorde, att synemännen omedelbart efter sammanträdet komme att vidtaga för ärendets vidare handläggning nödiga undersökningar och värderingar samt att nytt sammanträde komme att hållas å samma lokal onsdagen den 12 innevarande december månad kl. 2 e.m. till vilket sammanträde inga andra kallelser än detta meddelande komme att utgivas.

§ 6.

Då intet vidare förekom uppläsites dagens protokoll och slöts sammanträdet. Ort och tid som ovan.

Lennart Holmström.

Statens lantbruksingenjör

Jul. Gottfries Malte Th. Månsson.

År 1928 den 12 december.

Denna dag sammanträdde åter förenämnda synemän hos lantbrukaren Bengt Olsson i Borrby, varvid följande sakägare inställde sig:

Kontraktsprosten P. Edén

Baningenjören H. Thulin

Bengt Olsson, Borrby

Per Persson, "

§ 7.

Förrättningsmannen framlade och förklarade det upprättade förslaget samt uppläste hävdeförteckning, ägobeskrifning och värderingslängd i sammandrag /bil.5/, kostnadsberäkning /bil.6/ och kostnadsfördelningslängd /bil.7/.

§ 8.

Synemännen avgåvo sitt så lydande utlåtande /bil.8/.

§ 9.

Det bestämdes att till företaget hörande handlingar och ritningar skulle förvaras hos Bengt Olsson, Borrby n:o 47.

§ 10.

Räkning å förrättningskostnaderna bifogades protokollet /bil.9/.

§ 11.

Då intet vidare förekom upplästes dagens protokoll och förklarades förrättningen avslutad. Ort och tid som ovan.

Lennart Holmström.
Statens lantbruksingenjör

Malte Th. Månsson Jul. Gottfries.

Bil. 1.

F U L L M A K T

för baningenjören H. Thulin, Ystad, att onsdagen den 5 december och vid eventuellt framdeles av statens lantbruksingenjör utlysta sammanträden angående syn enligt vattenlagen, avseende dikning inom n:ris 42 och 47 Borrby, Ystad-Gärsnäs järnvägsaktiebolags talan föra och rätt bevaka.

Ombudets lagliga åtgärder godkännas.

Ystad den 23 november 1928.

Ystad-Gärsnäs Järnvägsaktiebolag

G. Schönbeck.

Bevittnas:

Rud. Stenberg M. Sjöberg.

Bil. 2.

Utdrag ur protokoll, fört vid sammanträde med styrelsen för Ystad-Gärsnäs järnvägsaktiebolag den 18 maj 1928.

.....

.....

§ 4.

Styrelsen befullmäktigade verkställande direktören, Herr direktören G. Schönbeck, eller den han i sitt ställe förordnade att vid domstolar och hos ämbetsmyndigheter samt var helst sådant eljest kunde ifrågakomma föra bolagets talan och bevaka dess rätt.

Som ovan.

Hj. Hoflund

Justerat: Salomon Smith.

Rätt utdraget, intyga: Rud. Stenberg och M. Sjöberg.

Bil. 3.

Till Högvördiga Domkapitlet i Lunds stift.

Sedan Länsstyrelsen i Kristianstads län förordnat mig att verkställa syneförrättning enligt vattenlagen angående dikning inom n:o 42 och 47 Borrby i Borrby socken, får jag vördsamt meddela, att företaget berör ecklesiastika lönehemmanet n:o 42[1], 3/4 mtl. Borrby, samt att sammanträde med sakägarna hålles hos lantbrukaren Bengt Olsson å n:o 47 Borrby onsdagen den 5 dec. 1928 kl. 11.

Kristianstad den 21 nov. 1928.

Lennart Holmström.

Statens lantbruksingenjör.

R E S O L U T I O N.

Herr Kontraktsprosten m.m. P. Edén eller, vid förfall för honom, den han i sitt ställe sätter förordnas att såsom konsistoricombud närvara vid ovannämnda förrättning. Lunds domkapitel den 22 november 1928. Å domkapitlets vägnar:

Edv. Rodhe.
/ Fr. Callmer.

Bil. 4.

Till Länsstyrelsen i Kristianstads län.

Undertecknad får härmed vördsamt anhålla om förordnande för vederbörande förrättningsman att verkställa syn enligt vattenlagen å avloppsdike från vattenberörda marker till Borrby 47 i Borrby socken av Kristianstads län.

Alla av företaget berörde torde först av förrättningsmannen med säkerhet kunna angivas. Borrby den 19 mars 1927.

Bengt Ohlsson.

Bevittnas: Eric Rullman,

R E S O L U T I O N.

Jämlikt 10 kap. 33 § vattenlagen förordnar länsstyrelsen statens lantbruksingenjör Lennart Holmström att i enlighet med föreskrifterna i ovan åberopade lag, därest laga hinder ej möter, verkställa den uti bilagda ansökan påkallade förrättning; skolande sökanden tillställa förrättningsmannen detta förordnande.

Kristianstads landskansli den 22 juni 1927.

Joh. Nilsson.

Josef Fischer.

Bil. 5.

Areal								Nuvarande värde			Blivande värde			Förbättringsvärde		
Åker		Äng och odlingsmark		Annan duglig mark		Impediment och högl. mark		pr har	pr ägofigur		pr har	pr ägofigur		pr har	pr ägofigur	
Har	ar	Har	ar	Har	ar	Har	ar	Kr.	Kr.	öre	Kr.	Kr.	öre	Kr.	Kr.	öre
7		8		9		10		11	12		13	14		15	16	

Hävdeförteckning, ägobeskrivning och värderingslängd över vattensheadade ägor till n:o 42 och 47 Borrby i Borrby socken av Kristianstads län, upprättad vid syneförrättning enligt vattenlagen år 1928.

VÄSTGÖTATRYCKERIET, HAGERSOHN & STEMBÄCK, SKARA

Socken, by och hemman	Registernummer	Littera å kartan	Hemmanstal	Ägofigurens nummer	Delägares namn, hemvist m. m. samt ägobeskrivning
1	2	3	4	5	6
Borrby socken.					
Borrby	47 22	A	35/112		Bengt Olsson.
				1	åker
					Samma.
Borrby		B			Ystad-Gärsnäs jvg. AB. Ystad.
				2	banvall imp.
					Samma.
Borrby	42'	C	3/4		Ecklesiastiket Söneboställe
					Arr: Per Persson.
				3	åker
				4	Samt och trädgård
				5	äng
				6	"
				7	"
				8	väg imp.
				9	åker, förbättras ej "
				10	äng, " " "
				11	" , " " "
				12	" , " " "
				13	" , " " "
				14	" , " " "
					Samma.
					Sammandrag.
Borrby	47 22	A	35/112		Bengt Olsson
"		B			Ystad-Gärsnäs jvg. AB. Ystad
"	42'	C	3/4		Ecklesiastiket Sönebost. Arr: Per Persson
					Samma.

Areal								Nuvarande värde			Blivande värde			Förbättringsvärde		
Åker		Äng och odlingsmark		Annan duglig mark		Impediment och högl. mark		pr har	pr ägofigur		pr har	pr ägofigur		pr har	pr ägofigur	
Har	ar	Har	ar	Har	ar	Har	ar	Kr.	Kr.	öre	Kr.	Kr.	öre	Kr.	Kr.	öre
7		8		9		10		11	12		13	14		15	16	
0	64.5							1200	774	-	~~2000~~ 1800	1.161	-	600	387	-
0	64.5								774	-		1.161	-		387	-
						0	10.0									
						0	10.0									
0	14.0							1600	224	-	2000	280	-	400	56	-
0	31.0							1200	372	-	2000	620	-	800	248	-
		0	35.0					600	210	-	~~2000~~ 1400	490	-	800	280	-
		0	28.5					1600	456	-	2000	570	-	400	114	-
		0	35.0					400	140	-	~~2000~~ 1400	490	-	1000	350	-
						0	05.8									
						0	05.0									
						0	14.0									
						0	17.5									
						0	23.5									
						0	22.0									
						0	05.8									
0	45.0	0	98.5			0	93.6		1.402	-		2.450	-		1.048	-
✓ 0	64.5								774	-		1.161	-		✓ 387	-
						0	10.0									
✓ 0	45.0	✓ 0	98.5			0	93.6		1.402	-		2.450	-		✓ 1.048	-
1	09.5	0	98.5			1	03.6		2.176	-		3.611	-		1.435	-

Bor-

VÄSTERÅTERYCKERI-ET, HABERBOHM & STENBÄCK, SKARA

Socken, by och hemman	Registernummer	Littera å kartan	Hemmanstal	Ägofigurens nummer	Delägares namn, hemvist m. m. samt ägobeskrivning
1	2	3	4	5	6

by den 12 december 1928.
Lennart Holmström
statens lantbruksingenjör.

Malte Th. Månsson Jul. Gottfries.

Bilaga 6.

Kostnadsförslag.

för Borrby-Backålera dikningsföretag av år 1928.

Timpenning: Kronor.

Läge	Längd m.	Arbete, jordmån m. m.	Antal	à kr.	Kostnad Kr.	Kostnad öre	Summa Kr.	Summa öre
1	2	3	4	5	6		7	
0-2+50	250	Dikessträckan A-B.						
0-0+12	12	Uppränsning av jvg.-trumman till där befintlig stenbotten. Bekostas av järnvägen						
0+12-2+50	238	Schaktning av dyblandad lera m³	400	0.80			320	-
1+54-1+59		Ägovägsbro, enl. ritning st.	1				150	-
		För oförutsedda fall, arbetets tillsyn m. m. tillägges c:a 10%					50	-
		Summa.					520	-
		Ersättning för jord, som åtgår vid dikets utvidgning, i enlighet med synemännens utlåtande ar	3.15	10.-			31	50
		Summa.					551	50

Borrby den 12 december 1928.
Lennart Holmström
statens lantbruksingenjör.

VÄSTGÖTATRYCKERIET, HAGERBONN & STENBÄCK, SKARA

1	2	3	4	5	6	7

Bil. 7.

Kostnadsfördelningsstängd till Borrby-Backåkera dikningsföretag av år 1928.

Socken, by, hemman.	Registerinnen.	Littera å kartan	Mantal	Delägare	Sökande	Förbättringsvärde kr.	ö	Fördelningstal %	Beräknad dikningskostnad kr.	ö	Förrättningskostnad kr.	ö
Borrby socken.												
Borrby	47 22	A	35/112	Bengt Olsson	rök.	387	-	26.97	148	74	55	64
"	42 1	C	3/4	Ecklesiastiket töneboställe Arr: Per Persson		1.048	-	73.03	402	76	150	66
				Summa		1.435	-	100:-	551	50	206	30

Borrby den 12 dec. 1928.
Lennart Holmström
statens lantbruksingenjör.
Malte Th. Månsson Jul. Gottfries.

U T L Å T A N D E

avgivet vid synoförrättning enligt vattenlagen angående torrläggning av mark till Borrby n:o 42 och 47 i Borrby socken, Kristianstads län.

1:o. Företaget, som avser nygrävning av naturligt vattendrag för torrläggning av åker och äng är enligt synemännens mening att hänföra till vattenavledning. Mot företagets utförande på sätt i detta utlåtande närmare angives finnes enligt synemännens förmenande ej något laga hinder.

2:o. Sökande till företaget är Bengt Olsson för 35/112 mtl n:o 47^{22} Borrby.

Företagets utsträckning är beroende av sökandens yrkanden och förefintliga fallförhållanden och omfattar syneförrättningen i anledning härav den dikessträcka, som å hithörande plankarta utmärkes med röda linjer och bokstäverna A-B.

3:o. Den vattenskadade mark,som av företaget tillskyndas båtnad är avfattad å hithörande plankarta. Såsom betalningsskyldig till företaget anses all mark, vars torrläggning till 1.2 meters djup är beroende av dikningen och som genom denna vinner möjlighet till förbättrad torrläggning, d.v.s. all mark, belägen under en kurva, avvägd till 1.2 meters höjd över vanligt medelvattenstånd i diket med tillägg för behövlig höjdskillnad mellan detta vattenstånd och eventuella täckdikesögon samt för fall åt sidorna mot diket räknat, vilket fall beräknats lika med markytans, dock ej överstigande 1.5:1000.

 Den i föreliggande fall uppkommande båtnaden består i höjning av jordens alstringsförmåga.

Enär jordägarnas deltagningsskyldighet i företaget är beroende av den värdeförändring, som tillskyndas jorden genom företagets utförande, har denna värdeförändring måst utrönas. För detta ändamål hava synemännen åsatt varje ägofigur ett värde, som i kronor uttrycker jordens värde efter företagets utförande.

Vid denna värdering har hänsyn tagits till jordens naturliga beskaffenhet såväl till matjord som alv samt till dess belägenhet men ej till jordens mer eller mindre goda brukning och därav uppkommande större eller mindre växtkraft.

Jordens värde före företagets utförande anse synemännen vara i det stora hela en produkt av dess värde i fullt torrlagt skick och den större eller mindre grad av försumpning, jorden lider av. Jord, som ligger i jämnhöjd med eller under den försumpande vattenytan har grad 0.0; anses sålunda för närvarande sakna värde. Jord, som ligger i jämnhöjd med eller högre än kurvan för den vattenskadade marken, har grad 1.0; d.v.s. dess värde före och efter företagets utförande sammanfalla.

Höjdskillnaden mellan den försumpande vattenytan och kurvan delas i tio höjdgrader med sinsemellan lika höjdskillnad. Varje ägofigurernas höjdläge motsvaras alltså av en viss försumpningsgrad. Denna är uträknad för varje figurs medelhöjd. Genom reduktion av ägofigurernas blivande värde med denna för varje ägofigur uträknade grad erhålles ägofigurens nuvarande värde. Skillnaden mellan dessa två värden motsvarar den genom företagets utfö-

rande uppkommande förbättringen. Denna är uträknad för varje ägolott och återfinnes i värderingslängdens kolumner 15 och 16.

5:o. För att den beräknade jordförbättringen skall kunna ernås måste dikningsarbetet verkställas i full överensstämmelse med förslaget, som är upprättat med hänsyn tagen till framrinnande vattenmängd, markens lutningsförhållanden, dikningsarbetenas ändamål m.m.

Nederbördsområdet är i punkt A c:a 580 hektar och är således icke av den storlek, att det inverkar ökande på de dikesdimensioner, som av praktiska skäl ansetts lämpliga, nämligen en bottenbredd av 0.3 meter, en sidolutning av 1:1.25 samt ett djup, så avpassat att marken kan torrläggas till lagenligt djup för åker och som närmare framgår av profilritningen.

Under nuvarande förhållanden dämmer vattnet i punkt A upp vattnet i järnvägstrumman, som utgör avlopp för sökandens mark; genom sänkning av dikesbottnen c:a 0.3 meter under trummbottnen blir enligt sökandens egna uttalanden hans syftemål tillgodosedda, varför någon ombyggnad av trumman ej behöver företagas. Trummans ägare skall emellertid från densamma avlägsna avlagrat slem samt framdeles hålla trumman ren.

För övrigt hänvisas till plan-, profil- och sektionsritningarna samt till kostnadsberäkningen.

6:o. Företaget medför byggandet av en ägovägsbro för vilken förslagsritning finnes upprättad. Bron bekostas av dikningsskyldige men framtida underhållet åligger den eller de personer, för vars nytta bron bygges.

7:o. Till ägaren av ecklesiastika lönebostället skall som ersättning för jordupplåtelse till dikets utvidgning erläggas för 3.15 ar å 10 kr. 31 kronor 50 öre.

Fordras ersättning för jord, som åtgår till jordupplag, skall sådan utgå med 20 kronor pr ar mark, som täckes av vallarna. Ersättningsbeloppet skall bestämmas efter uppmätning, verkställd av tvänne av sökanden tillkallade ojävige gode män.

8:o. Dikningssamfälligheten skall utgöra en avdelning inom vilken alla med företaget förenade kostnader utan undantag skola fördelas i mån av båtnad av företaget. I enlighet härmed är i kostnadsfördelningslängden angivet vars och ens deltagningsskyldighet uttryckt i båtnadsvärde och procenttal, samt den kostnad som enligt kostnadsberäkningen åligger varje sakägare.

9:o. Företaget skall benämnas "Borrby-Backåkra dikningsföretag av år 1928."

10:o. Beträffande arbetets utförande stadga synemännen:

att innan arbetet påbörjas skall denna syneförrättning hava vunnit laga kraft;

att arbetet skall vara färdigt inom utgången av år 1930;

att arbetet skall utföras i full överensstämmelse med förslaget, dock att mindre ändringar, som under arbetets utförande kunna visa sig lämpliga beträffande dikes läge och annat, som ej inverkar på torrläggningens djup och avrinningen och varom berörda sakägare äro eniga, må efter hörande av statens lantbruksingenjör och efter hans skriftliga medgivande företagas;

att den uppkastade dikesjorden ej må läggas närmare dikeskanten

än en meter eller med brantare lutning mot marken än 1:1;

att dikesvallarna skola genomgrävas för ytvattnets avrinnande överallt, där dike tillstöta eller vattnet har benägenhet att samlas för att rinna ut i diket;

att den, som åtagit sig arbetet, ej må erhålla slutlikvid förrän arbetet i sin helhet godkänts av statens lantbruksingenjör eller den han i sitt ställe sätter.

11:o. Rensning av diket skall ske årligen och så ofta behovet det påkallar. Skadas dikesslänt av kreaturs tramp, skall den återställas i förslagsenligt skick av kreaturens ägare eller på dennes bekostnad.

12:o. Kostnaderna för denna syneförrättning skola vid förrättningens avslutande av sökanden förskjutas men gäldas av samtliga sakägare på sätt i detta utlåtande föreskrives om företaget kommer till utförande.

13:o. Är någon missnöjd med åtgärd eller beslut under denna syneförrättning eller med detta synemännens utlåtande ingiva inom sextio dagar från den dag förrättningen förklarats avslutad sina till Söderbygdens vattendomstol i Stockholm ställda besvär. I besvären skola fullständigt upptagas klagandens alla påståenden och skälen därför och skola vid besvären fogas de handlingar klaganden vill åberopa till stöd för ändringssökandet. Besvären skola ingivas i tre exemplar.

Borrby den 12 dec. 1928.

Lennart Holmström

Statens lantbruksingenjör

Malte Th. Månsson

Jul. Gottfries.

Bil. 9.

ARVODESRÄKNING

för laga syneförrättning angående Borby - Backåkra dikningsföretag år 1928.

..... socken och ..... län,

upprättat enligt nedanstående §§ i lantbruksingenjörstaxan av den 31 december 1920.

År och månad	Dag	Arbete	Antal	à kr.	Kr.	öre	Kr.	öre
1	2	3	4	5	6		7	
1928		**Kallelser och kungörelser,** § 5, ... st.	6	0,50			3	–
		Ägomätning: i skala 1:4000, §§ 6—9,						
		a) för mätningsområdets gränser enl. tariff I,						
		1) i åker, raklinje ..... km.		1,50				
		kroklinje ..... „	0.4	3,00	1	20		
		i annan mark, raklinje ..... „		3,00				
		kroklinje ..... „	0.7	6,00	4	20		
		2) för strandsträckor utefter sjö o. vattendrag med bredd över 15 m.						
		i åker, raklinje ..... km.		3,00				
		kroklinje ..... „		5,00				
		i annan mark, raklinje ..... „		5,00				
		kroklinje ..... „		11,00				
		3) för strandsträckor utefter mindre vattendrag, bredd 10—15 meter ..... „						
		i åker, raklinje ..... „		1,00				
		kroklinje ..... „		2,00				
		i annan mark, raklinje ..... „		2,00				
		kroklinje ..... „		5,00				
		b) för mätningsområdets olika ägoslag, ägofigurer och areal enl. tariff II						
		åker, medelareal 36 ar ..... st.	3	0.24		72		
		..... har	1.095	0.78		85		
		äng och odlingsmark, medelareal 34 ar ..... st.	3	0.18		54		
		..... har	1.025	0.58		59		
		annan mark och impediment, medelareal 13 ar ..... st.	8	0.05		40		
		..... har	1.036	0.78		80	9	30
		För mätning i skala 1:2000, 30 % tillägg						
		c) för vattenavlopp enl. tariff III med en medelbredd av $\begin{smallmatrix} >15 \\ 10-15 \\ <10 \end{smallmatrix}$ m.						
		i åker o. d., raklinje ..... km.						
		kroklinje ..... „						
		i annan mark, raklinje ..... „						
		kroklinje ..... „						
		d) för textering, skala o. d., 1:sta regalarket			4	—		
		övriga regalark		1,00				
							4	–
		Överföres					16	30

1	2	3	4	5	6		7	
		Överfört					16	30
		Avvägning:						
	14/9	*a) avvägning, längdmätning o. d., §§ 44, mom. 4* ..... *dagar*	0.5	12,00	6	—		
		b) ytavvägning, § 11, mom. 1, tariff IV						
		i öppen mark, medelantal ..... *punkter pr har* ..... *har*	3	0.66	1	98		
		avvägda punkter ..... *st.*	60	0.02	1	20		
		i annan mark, medelantal ..... *punkter pr har* ..... *har*						
		avvägda punkter ..... *st.*						
		c) begränsningskurva, § 11, mom. 2:						
		i öppen mark ..... *km.*	1	2,50	2	50		
		i annan mark ..... *„*		5,00			11	68
		Arealuträkning, *§ 13, tariff V, medelareal* ....22.... *ar,* ..... *st.*	14	0.05		70		
		..... *har*	3.156	0.10		31	1	01
		Ägobeskrivning, *§ 14, ägofigurer* ..... *st.*		0,03			1	50
		Markvärdering, [illegible]						75
		a) uppskattning och värdering, §§ 44, mom. 5 ..... *dagar*		12,00				
		b) gradtabell eller kurva, § 17, mom. 1,						
		för första kilometern av avlopps längd ..... *km.*			4	—		
		för övriga kilometer ..... *st.*		1,50				
		c) uträkning därmed av värde pr ytenhet, § 17, mom. 2, värdetal st.	6	0,06		36		
		d) uträkning av förbättring eller försämring, § 18 ägofigurer „	6	0,12		72	5	08
		Längdprofil, *§ 20, längd skala 1: 4000*						
		a) uppritning enl. tariff VI, 1) nytt avlopp ..... *km.*		3,00				
		2) befintligt avlopp ell. vall .... *„*		3,50	1	75		
		b) antal ritningar ..... *st.*		3,00	3	—	4	75
		Tvärsektioner *§ 22, i skala 1: 100,*						
		vid uppritning av endast befintlig eller ny sektion ..... *„*	2	0,15		30		
		„ „ „ såväl „ som „ „ ..... *„*	4	0,25	1	—		
		tillägg för m² av våta sektionsarean vid h. v. y. nämligen för *„*						
		..... *„*						
		..... *„*					1	30
		Hydrografisk utredning, *§ 24, grundbelopp* ..... *„*			2	—		
		för vattenområdets areal ..... *km.²*		0,02				
		.....					2	—
		Dimensionsberäkning, *§ 25,*						
		a) för öppet avlopp, utan särskild beräkning ..... *km.*		3,50	3	50		
		tillägg för särskild beräkning av dimensionerna ..... *„*		1,00				
		„ „ våta sektionsarean vid h. v. y. 0,50 kr. pr m² *„*						
		nämligen ..... *m² sektion på* ..... *„*						
		..... *„ „ „* ..... *„*						
		..... *„ „ „* ..... *„*						
		b) täckt ledning, 1) inre diameter intill 20 cm. ..... *„*		6,00				
		2) „ „ över 20 „ ..... *„*		10,00			3	50
		Överföres					47	87

1	2	3	4	5	6		7	
		Överfört					47	87
		Inritning å kartan av avlopp och vallar, *§ 27, grundbelopp*			1	—		
		tillägg för varje cm. verkligt mått å kartan ..... *cm.*	7	0,03		21	1	21
		Arbetsbeskrivning, *§ 28, 1:sta sidan*			3	—		
		tillägg för övriga sidor ..... *st.*		2,00				
		Kostnadsberäkning *§ 29, a) nyanläggning* ..... *km.*		2,50				
		därjämte 25 öre pr m² av våta sektionsarean vid h. v. y.						
		nämligen ..... *m² sektion på* ..... „						
		b) vid förändring av befintligt avlopp ..... „		4,00	4	—		
		därjämte 50 öre pr m² av våta sektionsarean vid h. v. y.						
		lika som tillägget för dimensionsberäkningar						
		c) av kostnadsförslagets slutsumma 0,1 % (broar inberäknat)			5	51	9	51
		Förslag till bro- och trummbyggnad, *§§ 34 och 36*						
		1) Enkel bro och trumma. a) för ritarbetet			3	—		
		b) för detaljerad kostnadsberäkning						
		c) för grundförstärkning ..... *m²*						
		2) Annan bro i två projektioner, a) för dimensionsberäkning		8,00				
		b) för ritarbetet, teoretisk spännvidd ..... *m.*		1,00				
		och för särskildt konstruerat landfäste ..... *st.*		4,00				
		c) för kostnadsberäkning, teor. sp. v. ..... *m.*		0,50				
		och för särskilt konstruerade landfästen ..... *st.*		4,00			3	—
		Införande av höjdsiffror å plankartan, *§ 39* ..... „	60	0,01				60
		Ersättningslängd, *§ 42, grundbelopp*			1	50		
		för varje ersättningsbelopp ..... *st.*	1	0,25		25	1	75
		Utlåtande och betänkande, *§ 43* ..... *sid.*	6	3,00			18	—
5/12	12/12	***Sammanträden och upprättande av protokoll,*** *§ 44, mom. 1, dagar*	1	12,00			12	—
		Särskild utredning, *§ 44, mom. 2* ..... *dagar*		12,00				
	10/12	***Kostnadsfördelningslängds upprättande,*** *§ 44, mom. 14* „	1/4	12,00			3	—
	4/12	***Utredning å länets lantmäterikontor rörande fastighetsgränser, jordregisternummer o. d.*** *§ 44, mom. 15* ..... *dagar*	1/4	12,00			3	—
		Översiktskarta *§ 41*						
		Summa kronor					99	94
		Lösen för:						
		Kopia av plankartan, *§ 49,*						
		1) 1:sta regalarket			7	—		
		övriga regalark		1,75			7	—
		2) efter kartans skala och ägofigurernas medelareal, tariff VII,						
		skalan 1: 4000, medelareal 22 *ar ägofigurer* ..... *st.*	14	0.07		98		
		har	3.156	0.14		44	1	42
		höjning för handkopia å ritpapper, 25 %						35
		Överföres					8	77

1	2	3	4	5	6		7	
		Överfört			8	77		
		3) insättning av höjdlägestal ... st.	60	0,02	1	20		
		„ „ kanaler och diken, grundbelopp			1	75		
		tillägg för varje cm. verkligt mått å kartan, cm.	7	0,05		35	12	07
		Kopia av längdprofil, tvärsektioner samt förslag till broar och trummor å ritpapper, § 52,						
		1) enligt tariff VIII i skala 1: 4000,						
		nytt avlopp ... km.		5,00				
		ändring av befintligt avlopp ... „	0.4	6,00	2	40		
		2) tvärsektioner, originalritningens belopp med 30 % förhöjning			1	69		
		3) broar och trummor, „ „ „ 30 % „			4	20		
		4) för varje med rubrik, skalor o. d. försett blad						
		längdprofilritningar ... st.		3,00				
		tvärsektions- och broritningar ... „		5,00			8	29
		nedsättning för kopia å kalkerväv 25 %						
		Avskrift av synehandlingarna, § 55 ... sid.	20	0,75			15	-
		Översiktskarta i d:o, § 41						
		Summa kronor					35	36
		Övriga förrättningskostnader,						
		Lösen av förordnandet jämte kommissionärsarvode					8	-
		Annonskostnader ang. sammanträden						
		Inbindning av förrättningshandlingarne					2	-
		Arvode till biträdande förrättningsmannen						
		„ „ „ gode männen enligt egna räkningar					44	-
		Ersättning för hantlangning, materialier o. d.					17	-
		Lösen för utdrag ur mantalslängd						
		Summa kronor					71	-
		Sammandrag.						
		Förrättningsmannens arvode					99	94
		Lösen för kopior och avskrift					35	36
		Övriga förrättningskostnader					71	-
		Summa kronor					206	30

Den, som icke åtnöjes med denna räkning, äger att inom tre månader från nedanstående dag klander därå anställa genom stämning till Ingelstads- Färrestads häradsrätt.

Borrby den 12 dec. 1928.

Lennart Holmström
Statens lantbruksingenjör.

Att sakägarne erhållit en med denna lika lydande räkning betyga:

Kronor ... kvitteras:

den ... 19...

Föro -

Örebro Dagblads Tryckeri - 1927

Avskrift.

Kristianstad den 25 april 1929.

RÄKNING

Borrby-Backåkra dikningsföretag av år 1928 Debet

till lantbruksingenjör L. Holmström

1929		Betänkande rörande lån och anslag av statsmedel		
		med bil. I-III	24	-
		Översiktskartor,2 st.	8	-
		Vävkopior av ritningar	18	29
		Avskrift av handlingar	24	-
	14/2	Skrivelse jämte utredning till domkapitlet	6	-
	25/4	Ansökningshandlingar och exp.	6	-
		Diariebevis med kom.arvode	2	50
		Inbindning, tre band	2	25
		Summa kronor	91	04
		som uttages genom postförskott.		

Den med denna räkning ej åtnöjes äger anställa klander däremot genom stämning till Kristianstads rådhusrätt inom tre månader från den 28/4 1929.

Lennart Holmström

Statens lantbruksingenjör

Vidimeras.

Lennart Holmström

stående avskrift av synsprotokoll med bilagor 1-9 vidimeras.

Gunnar Lönnström

L_____2 • 0446

DIARIE Nr 14398
K. LANTBRUKSSTYRELSEN
31 MAJ 1930

Handlingar
rörande
lån och anslag av allmänna medel
till

Borrby-Backåkra

dikningsföretag
av år 1928

Avskrift.

Genom Kungl. Maj:ts nådiga brev den 21 februari 1930 fastställd till efterrättelse vid arbetets utförande.

Stockholm den 8 april 1930

På Kungl. Landbruksstyrelsens vägnar:

Albert Smith.

Översiktskarta

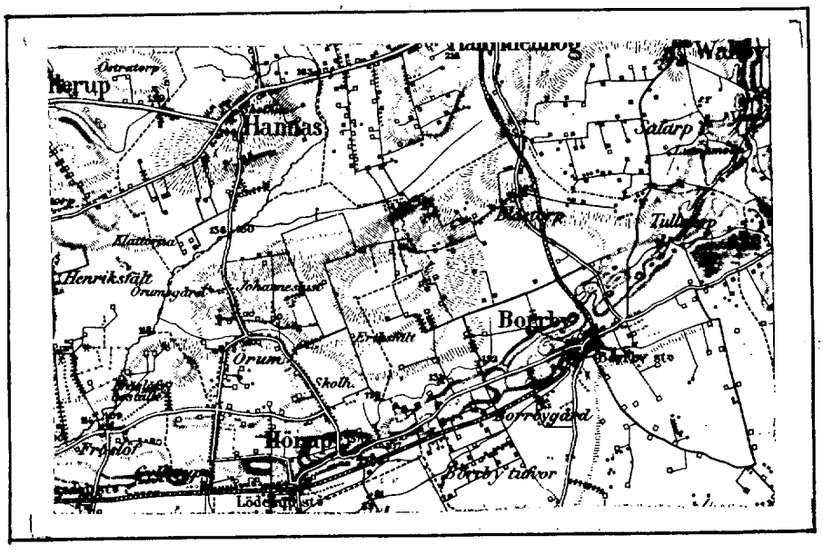

Skala 1:100000

Avskrift.

Sedan samtliga delägare i "Borrby-Backåkra dikningsföretag av år 1928" som avser torrläggning av mark till n:o 42 och 47 Borrby i Borrby socken, Kristianstads län förklarat sig vilja söka lån och anslag av allmänna medel till företagets utförande, får jag härmed därom avgiva följande av ritningar och förslag åtföljda

B E T Ä N K A N D E.

Företagets ändamål.

Företaget avser bättre torrläggning av åker och ängsmark.

Belägenhet.

Avdikningsområdet är beläget intill Borrby kyrka och är å motstående översiktskarta markerad med röd färg.

Föregående rättslig utredning.

Företaget har föregåtts av syneförrättning enligt vattenlagen verkställd av undertecknad på förordnande av länsstyrelsen. Syneförrättningen som slöts den 12 dec. 1929 har ej överklagats vilket framgår av närslutna diariebevis /Bil. A/.

Lån och anslagssökande.

I förening, /Bil.B/ daterad den 18 jan. 1929 hava samtliga sakägare överenskommit att gemensamt hos Kungl. Maj:t göra underdånig ansökan om största möjliga lån och anslag av allmänna medel till företagets utförande.

Avdikningsområdets beskaffenhet.

Avdikningsområdets omfattar:

åker 1,09,5 har

äng och annan mark 0,98,5 "

Summa 2,08,0 har

Jordmånen består av djup mylla på moränlera.

Nuvarande avdikning.

Området avvattnas för närvarande av en mindre bäck, vars dimensioner äro för små för att tillåta markens rationella torrläggning för åker och äng.

Torrläggning.

Dikningsförslaget avser denna bäcks nygrävning till sådan utsträckning och till sådana dimensioner, som bifogade förslag angiver.

Jordförbättring och kostnad.

Den möjliggjorda jordförbättringen beräknas i till syneprotokollet fogad värderingslängd till 1435 kronor och själva dikningskostnaden till 551,50 kronor.

Deltagningsskyldighet.

Denna är reglerad genom bestämmelserna i synemännens laga kraftvunna utlåtande.

Hinder mot företaget.

När syneförrättningen vunnit laga kraft finnes ej något hinder mot företagets utförande.

Liknande företag i orten.

Närmast belägna med statsmedel understödda liknande företag torde vara "Borrby-Hörups dikningsföretag av år 1924".

Nu avhandlade företag har ej förut varit föremål för offentlig

myndighets prövning.

Beräkning av lån och anslag.

I tabell b, bilaga II, har uträknats storleken av det lån från Statens avdikningslånefond och det bidrag från Statens avdikningsanslag, som enligt gällande författningar beräknas kunna utgår, nämligen i lån 573,35 kr. och i bidrag 275,49 kroner.

På grund av markens beskaffenhet har bidragskvoten för Litt. C tagits till ½ och har i tabell b därav beroende delaktighetsprocent utmärkts med rött bläck.

Tillstyrkan.

Hänvisande till förestående utredning tillstyrker jag att till utförande av detta företag beviljas lån ur Statens avdikningslånefond med 575 kroner och bidrag ur Statens avdikningsanslag med 275 kroner.

Utförande.

Vid utförandet skall iakttagas vad i synemännens laga kraftvunna utlåtande bestämmes.

Arbetstid.

Till arbetets utförande torde böra anslås en tidrymd av två år.

Kristianstad 6 april 1929.

Lennart Holmström

Statens lantbruksingenjör

Bilager.

I Tabell a

II " b

III Kostnadsförslag

A Diariebevis

B Föreningshandling

C Utdrag ur Lunds domkapitels beställspretokoll

D Ett häfte synehandlingar

E Ritningar i ett blad.

Bil. I

Tabell a

	Hela torlaggningsområdet = Länsstyrelsens andel							
	Areal		Värde				Behov	
			före torläggningen		efter torläggningen			
	ha	a	kr.	öre	kr.	öre	kr.	öre
åker	1	09,5						
äng och annan mark	0	98,5						
Summa	2	08,0	2176	-	3611	-	1435	-

Kristianstad i april 1929.
Lennart Holmström
Statens lantbruksingenjör

Tabell

Socken, by, hemman	Registernummer	Litteran å syneboetan	Mantal	Ägares namn m. m.	Are- åker har	Are- åker ar
Borrby socken						
Borrby	47 22	A	35/112	Bengt Olsson	0	64,5
"	42 1	C	3/4	Ecklesiastiket löneboställe Kr. Per Persson	0	45,0
				Summa	1	09,5

Kristianstad i april 1929.
Lennart Holmström
Statens lantbruksingenjör

Bil. II

b.

al						Deltagen i kostnaden för														
äng m. m.		Summa		Båtnad		Dikningen		Lagen synefördrättningen		Betänkandet m. m.		Summa kostnad		Relativ kostnad	Bidragets storlek i % av kostnaden	Bidrag		Lån		
har	ar	har	ar	kr.	öre	kr.	öre	kr.	öre	kr.	öre	kr.	öre			kr	öre	kr.	öre	
																				%
		0	64,5	387	-	148	74	55	64	24	55	228	93	0,59	23,80	54	49	174	44	27
0	98,5	1	43,5	1048	-	402	76	150	66	66	49	619	91	0,59	35,65	221	-	398	91	73
0	98,5	2	08,0	1435		551	50	206	30	91	04	848	84			275	49	573	35	26

Bil. III

Kostnadsförslag

Timpenning 90 öre

Dikningskostnad			551	50
Synefönättningen	206	30		
Betänkandet	91	04	297	34
Summa Kronor			848	84

Kristianstad i april 1929
Lennart Holmström
Statens lantbruksingenjör

Vid arbetsplanens fastställande har kostnaden för företaget beräknats till 848 kronor 84 öre.
Stockholm den 8 april 1930
På Kungl. Lantbruksstyrelsens vägnar:
Albert Smith.

Bil.A.

Att, såvitt framgår av härstädes fört vederbörligt diarium, besvär icke inom laga tid anförts mot en enligt uppgift den 12 december 1928 avslutad laga syneförrättning angående företag, benämnt "Borrby-Backåkra dikningsföretag av år 1928" och avseende torrläggning av mark till Borrby n:o 42 och 47 i Borrby socken, Kristianstads län; det värder härmed till bevis meddelat. Stockholm i Söderbygdens vattendomstols kanslli den 12 februari 1929.

Ex officio:

Nils Trötting

Bil.B.

Undertecknade delägare i "Berrby-Backåkra dikningsföretag av år 1928" överenskomma härmed att gemensamt hos Kungl. Maj:t göra underdånig ansökan im största möjliga lån och anslag av allmänna medel till företagets utförande och uppdraga vi åt Bengt Olsson n:o 47 Berrby att å våra vägnar underteckna alla härför erforderliga handlingar och kontrakt och att mot redovisningsskyldighet utkvittera och handhava oss beviljade statsmedel.

Berrby den 18 Januari 1929.

Bengt Ohlsson	Per Persson
ägare av n:o 47 Berrby	Arrendator av lönebostället n:o 42 Berrby

Bevittnas:

Selma Johansson	Hjalmar Friberg
Hembiträde å n:o 42 Berrby	Korpral

Bil.C.

Utdrag ur Lunds domkapitels boställsprotokoll
den 10 april 1929.

§ 29. I skrivelse rill domkapitlet i februari 1929 hade statens lantbruksingenjör Lennart Holmström- under förmälan att lönebostället 3/4 mtl. Borrby nr. 42 vid en enligt vattenlagen förrättad, den 12 dedember 1928 avslutad laga kraftvunnen syn befunnits pliktigt deltaga i kostnaderna för "Borrby- Backåkra dikningsföretag av år 1928" samt att arrendatorn av bostället Per Persson jämte övriga sakägare undertecknat förening för gemensamt sökande av lån och anslag av allmänna medel till företagets utförande- anhållit om domkapitlets godkännande av arrendatorn Perssons åtgärd.

I inhämtat yttrande hade Borrby församlings kyrkoråd förklarat sig godkänna föreningen ifråga.

Efter föredragning härav beslöt domkapitlet genom utdrag av detta protokoll meddela lantbruksingenjör Holmström, att domkapitlet ville bifalla den gjorda framställningen. Ut supra.

In fidem

Tage Gynnerstedt

Förestående avskrift av handlingar, tillhörande den av Kungl. Maj:t den 21 febr. 1930 fastställda arletsplanen bidimmas.

Lennart Holmström

168

186/30

L 2-0446
DIARIE N:r 14338
K. LANTBRUKSSTYRELSEN
31 MAJ 1930

KONTRAKT.

Sedan Kungl. Maj:t den 21 februari 1930 för "Borrby - Backåkra dikningsföretag av år 1928" i Borrby socken av KRISTIANSTADS LÄN

ej mindre fastställt en av statens lantbruksingenjör L. Holmström, vid syneförrättning år 1928 upprättad arbetsplan med därtill hörande kostnadsförslag, än även beviljat *dels lån* med femhundrafyrtio (540) kronor att utgå från ***statens avdikningslånefond*** och *dels* ***statsbidrag*** utan återbetalningsskyldighet med trehundra (300) kronor att utgå från ***statens avdikningsanslag,*** ha undertecknad, som av vederbörande intressenter enligt företett protokoll utsetts till ~~styrelse~~ förtroendeman för företaget, med Kungl. Lantbruksstyrelsen, å Kungl. Maj:ts och Kronans vägnar, avslutat följande kontrakt, varigenom ~~vi~~ jag för egen del samt å vederbörande intressenters i företaget vägnar åtag och förbind ~~oss~~ mig:

1:o) att utföra företaget i noggrann överensstämmelse med den av Kungl. Maj:t fastställda arbetsplanen med de ändringar däri, varom vederbörande myndighet må efter framställning besluta,

att fullborda arbetet senast den 1 september 1932,

4. 1929. 1000.

STATENS REPRODUKTIONSANSTALT
- 107329

att vid företagets utförande iakttaga de föreskrifter, som av Kungl. Maj:t eller Lantbruksstyrelsen må hava meddelats,

att bestrida vad utöver beviljade statsmedel kan erfordras för företagets fullbordande,

att gälda vederbörande förrättningsman tillkommande gottgörelse enligt taxa även i fråga om av Lantbruksstyrelsen beordrad avsyning av företaget,

att underhålla det utförda arbetet intill dess sådan underhållsskyldighet kan varda andra i laga ordning ålagd eller vederbörande från underhållsskyldigheten befriats, samt

att vid arbetets utförande ävensom i fråga om underhållsskyldighetens fullgörande underkasta ~~oss~~ mig Lantbruksstyrelsens inseende och kontroll;

2:o) att för tjänsteman, som av Lantbruksstyrelsen eller Väg- och Vattenbyggnadsstyrelsen förordnas att verkställa besiktning eller avsyning av arbetet eller inspektion av underhållsarbetet, uppvisa den för företaget fastställda arbetsplanen med därtill hörande handlingar och ritningar;

3:o) att i händelse avvikelse, utan därtill erhållet vederbörligt tillstånd, skett från den fastställda arbetsplanen, eller arbetet icke blivit fullbordat inom därför bestämd tid, och Lantbruksstyrelsen ej heller meddelat anstånd med dess utförande, eller Kungl. Statskontoret skulle finna den säkerhet, som blivit ställd för till Statskontoret avgiven skuldförbindelse angående lånets återbetalning, icke vidare nöjaktig, och ny säkerhet, som av Statskontoret godkännes, icke varder inom bestämd tid avlämnad, eller den bestämda annuiteten icke varder i behörig tid erlagd, låta det ankomma på Kungl. Maj:t att inställa all vidare utbetalning av statsmedel samt att återfordra vad därav uppburits, beträffande lånet dock endast därest icke beslut om detsammas återbetalning och fördelning blivit meddelat, att inom viss angiven tid på en gång eller efter hand inbetalas till Statskontoret, ävensom att å sålunda lyftade och återburna medel erlägga fem procent årlig ränta från lyftningsdagen till dess återbetalning sker;

4:o) att ifråga om tid för lyftande av statsmedlen i mån av arbetets fortgång låta gälla vad Lantbruksstyrelsen därutinnan bestämmer; och skall, därest icke Kungl. Maj:t med avseende å särskilda förhållanden prövar skäligt annorlunda förordna, någon del av statsmedlen innestå i Statskontoret intill dess arbetet blivit vederbörligen avsynat och av Lantbruksstyrelsen godkänt;

5:o) att vid avslutandet av detta kontrakt för förvaring i Lantbruksstyrelsens arkiv till Styrelsen överlämna bestyrkt avskrift och kopia av de till den fastställda arbetsplanen hörande handlingar och ritningar, ävensom att, innan sista delen av statsmedlen lyftes, till Lantbruksstyrelsen överlämna fullständig beskrivning jämte ritning över sådan avvikelse från den fastställda planen, vartill vederbörligt tillstånd meddelats;

6:o) att bestrida eller gottgöra alla kostnader av vad beskaffenhet de vara må, som i följd av erhållna statsmedel föranledas för Statskontoret;

7:o) att för fullgörande av detta kontrakt ävensom, därest mot kontraktet brytes, för återbäring av lyftade statsmedel jämte därå upplupen ränta, ställa sådan säkerhet, som av Lantbruksstyrelsen godkännes;

8:o) att till Statskontoret avgiva med behörig borgen eller annan säkerhet försedd skuldförbindelse angående lånets återbetalning; samt

9:o) att fullgöra de övriga åtaganden, som enligt gällande författningar i ämnet åligga mottagare av ifrågavarande statsmedel.

Härav äro två lika lydande exemplar upprättade, av vilka vardera kontrahenten tagit ett.

Borrby den 22 april 1930

Bengt Ohlsson

Att lantbrukaren Bengt Ohlsson å No 47 Borrby

i bägges vår närvaro egenhändigt undertecknat förestående kontrakt, intyga:

Ernst Johansson W. Sjöstedt

Adress No 47 Borrby Adress No 47 Borrby

Med stöd av Kungl. brevet den 21 februari 1930 ***antager Kungl. Lantbruksstyrelsen, å Kungl. Maj:ts och Kronans vägnar, detta kontrakt.***

Stockholm den 20 juni ***19*** 30.

Erik Lindelöf

Arvid Fredholm

Vederbörandes uppmärksamhet fästes å bestämmelserna i 13 kap. 17 § vattenlagen, vari stadgas att, därest det framtida underhållet försummas, Konungens Befallningshavande eller annan myndighet Konungen bestämmer äger själv bota bristen på den försumliges bekostnad.

1930 den 20 juni

Uppgift jämlikt stadgandet i 1 ¶. 1 st. av lag om kronans förmånsrätt för avdikningslån den 14 juni 1929 (nr 164).

Företagets namn: Borrby - Backåkra dikningsföretag av år 1928" i Borrby socken av Kristianstads län.

Lån 540 kronor från statens avdikningslånefond enligt Kungl. Maj:ts beslut den 21 februari 1930.

Lånet har beviljats för nedanstående, i utredningen angående detsamma upptagna fastigheter.

Socken, by och hemman	Registernummer	Mantal	Ägares namn m.m.
Borrby socken			
Borrby	47 22	35/112	Bengt Olsson
"	43 1	3/4	Ecklesiastikt löneboställe, Arr. Per Persson

Stockholm den 20 juni 1930.

På Kungl. Lantbruksstyrelsens vägnar

Olof Fredholm

Godkänt 20/6 1930 186/30

DIARIE Nr 14399
K. LANTBRUKSSTYRELSEN
31 MAJ 1930

BEVIS

över verkställd avsyning av torrläggningsföretag.

Företagets namn: "Borrby-Backåkra dikningsföretag av år 1928" i Borrby socken, Kristianstads län.

Planen fastställd den 21 febr. 1930.

Bidrag från statens avdikningsanslag 300 kronor.

Lån från statens avdikningslånefond 540 "

Kontrakt om företagets utförande antaget av sökandena den 22 april 1930.

Fastställd arbetstid till den 1 sept. 1932.

Förtroendeman: Lantbrukaren Bengt Ohlsson, n:o 47 Borrby, Borrby

Avsyningen verkställd av assistenten Lars Kullman.

Företaget befanns därvid vara i sin helhet utfört i överensstämmelse med den fastställda arbetsplanen och tillstyrkes till godkännande.

Kristianstad den 30 maj 1930.

Statens lantbruksingenjör

Stämpel En krona