Kopia

Förslag
i 3 blad
till nygrävning av avloppsdike
genom och från ägor till

Sandåkra, Mellby, Tågarp och Adseke byar

i Norra Mellby socken,
Kristianstads län,
upprättad vid syneförrättning enligt vattenlagen
år 1927 av

Emmart Lowström

Statens lantbruksingenjör.

Blad 1.

Genom Kungl. Maj:ts nådiga brev den 23 maj 1930 fastställd till efterrättelse vid arbetets utförande.

Stockholm den 30 juni 1930
På Kungl. Lantbruksstyrelsens vägnar:
T. Wallin

Överensstämmer med den av Kungl. Maj:t den 23 maj 1930 fastställda arbetsplanen beträffande
Emmart Lowström

L 3±0456

Registernummer.
Norra Mellby socken.

A	Sandåkra	1³
Ba	Mellby	av 1'
Bb	"	. 1'
Bc	"	. 1'
Bd	"	. 1'
Be	"	. 1'
Bf	"	. 1'
Ca	Tågarp	3'
Cb	"	av 1'
Cc	"	. 1'
Da	Adseke	6'
Db	"	5²

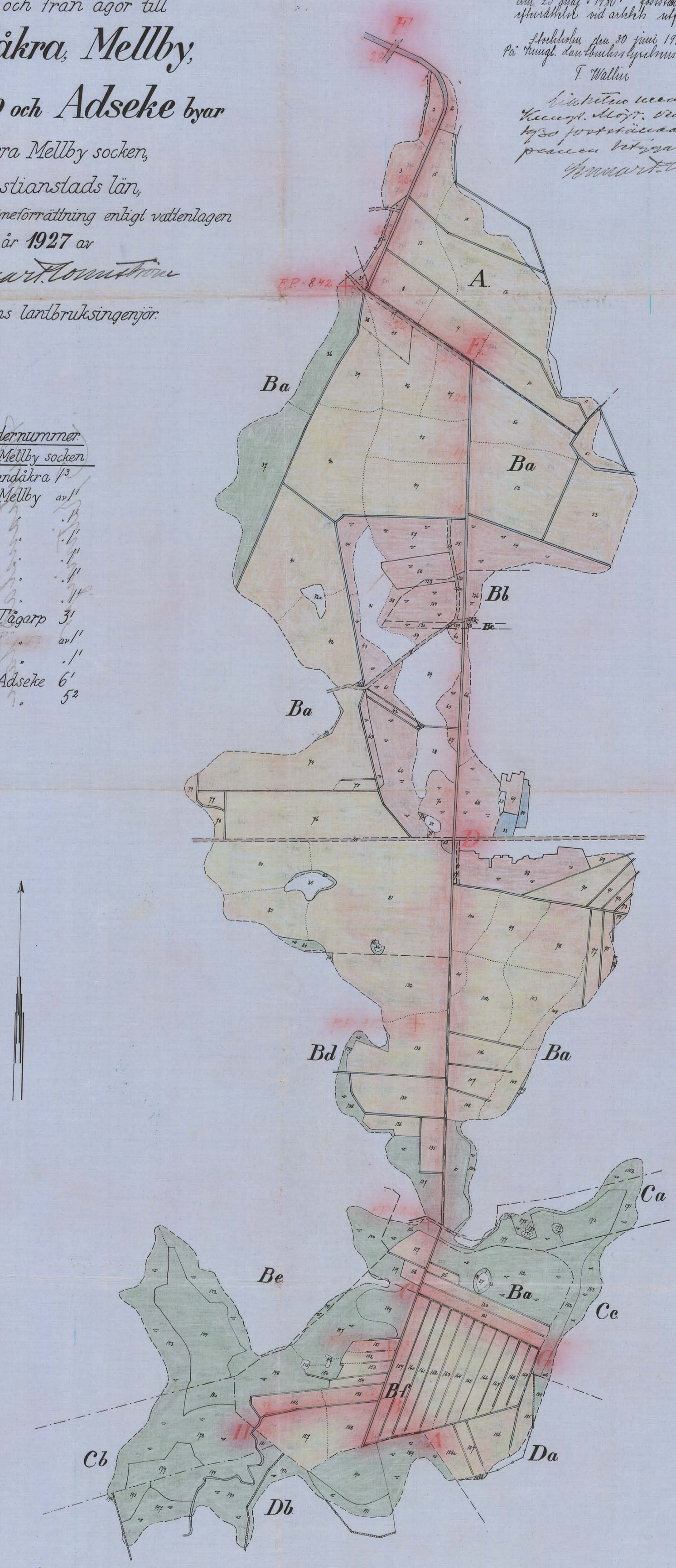

Skala = 1:4000

ANTIK.Nr 001

L 3±0456 1

Nr 462 Kristianstad
3 sitter

Kopia

Lehnten vid den av Kungl. Maj:ts den 23 maj 1930 fortstående arbetsplanen utgjort

Kunart Lohmstein

Mellby Djupadalsdikes nygrävningsföretag av år 1927

Genom Kungl. Maj:ts nådiga brev den 23 maj 1930 fastställd till efterrättelse vid arbetets utförande

Stockholm den 30 juni 1930.
På Kungl. Lantbruksstyrelsens vägnar:
T. Wallin

Blad 2.

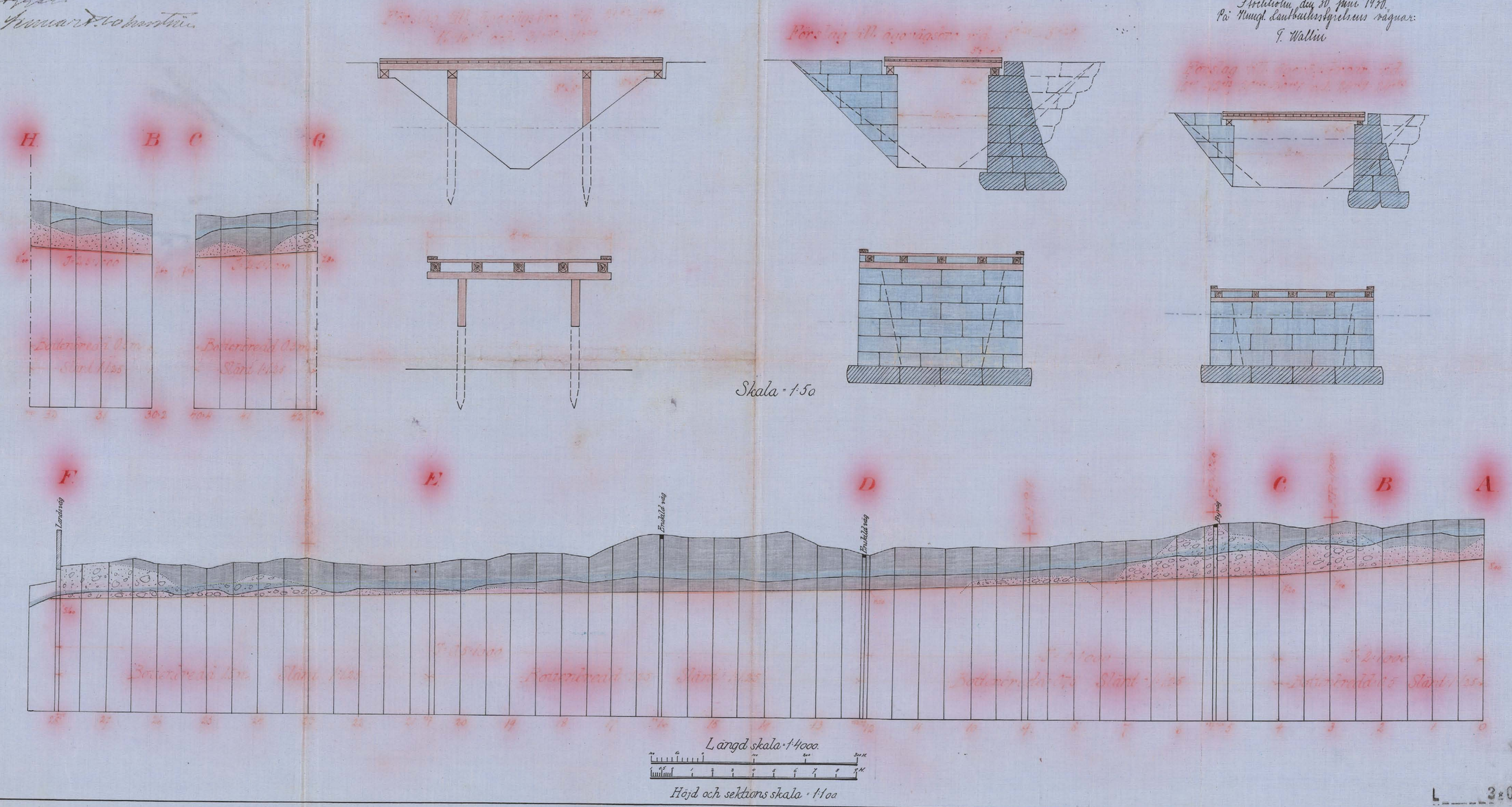

Nr 462 Kristianstad 3 rite

Til. Nr 002

L 3:0456 2

Kopia.

Denom Kungl. Maj:ts nådiga bror den 23 maj 1930 fastställd till efterrättelse vid arbetets utförande.

Stockholm den 30 juni 1930
På Kungl. Lantbruksstyrelsens vägnar:
F. Wallin

Likhetsen med den av Kungl. Maj:t den 23 maj 1930 fastställda arbetsplanen betyga.
Hennart Cosmström

Mellby Djupadalsdikes nygrävningsföretag av år 1927

Blad 3.



KTH.Nr 003
L 3*0456 3

Nr 462 Kristianstad 3 rätn

L_____3*0456

21120

DIARIE N:r
K. LANTBRUKSSTYRELSEN
23 SEP. 1930

Handlingar
rörande

lån och anslag av allmänna medel till

Mellby Djupadalsdikes

nygrävningsföretag
av år 1927.

avskrift

Avskrift.

Genom Kungl. Maj:ts nådiga brev den 23 maj 1930 fastställd till efterrättelse vid arbetets utförande.

Stockholm den 30 juni 1930

På Kungl. Landbruksstyrelsens vägnar

J. Wallin.

Översiktskarta.

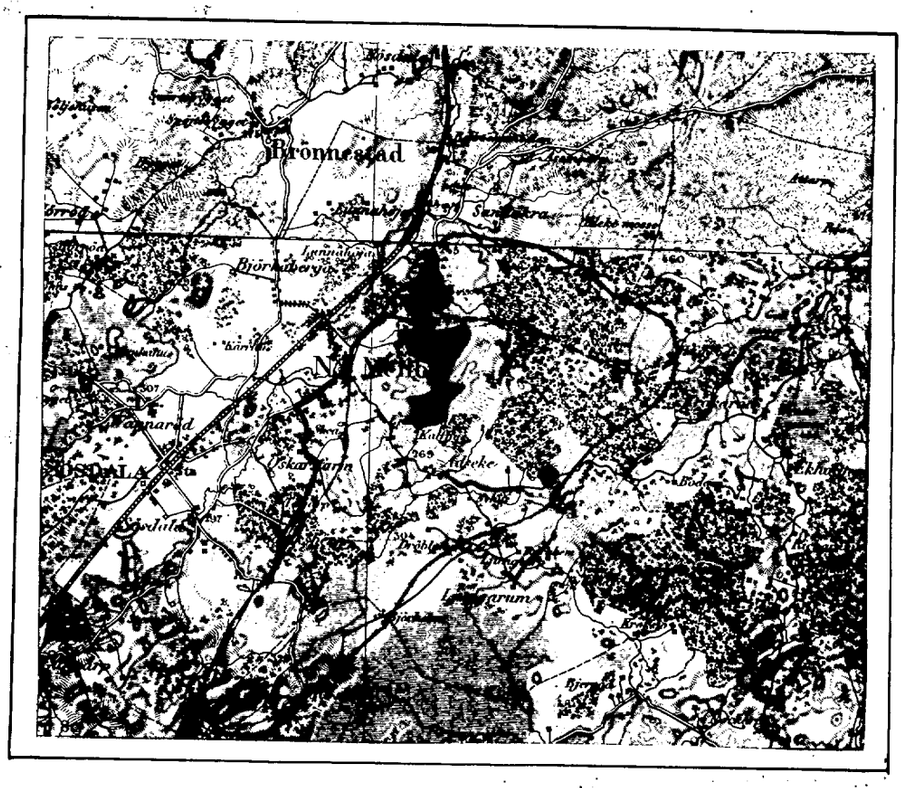

Skala = 1:100 000.

Avskrift.

Sedan delägarna i "Mellby Djupadalsdikes nygrävningsföretag av år 1927" som avser torrläggning av mark till Sandåkra, Mellby, Tågarp och Adseke byar i Norra Mellby socken, Kristianstads län, förklarat sig vilja söka lån och anslag av allmänna medel till företagets utförande får jag härmed därom avgiva följande av ritningar och förslag åtföljda

BETÄNKANDE.

Företagets ändamål.

Företaget avser bättre torrläggning av åker, äng och odlingsmark.

Belägenhet.

Avdikningsområdet är beläget 1.5 km. nordost om Mellby kyrka, samt är å motstående översiktskarta markerad med röd färg.

Föregående rättslig utredning.

Företaget har föregåtts av syneförrättning enligt vattenlagen, verkställd av undertecknad på förordnande av länsstyrelsen.

Syneförrättningen slöts den 28/9 1927 och har ej överklagats varöver diariebevis bifogas detta betänkande /bil.A./

Lån- och anslagssökande.

I förening, dagtecknad den 14/12 1927 hava delägare överenskommit att gemensamt hos Kungl. Majt. göra underdånig ansökan om största möjliga lån och anslag av allmänna medel till företagets utförande

Avdikningsområdets beskaffenhet.

Avdikningsområdet omfattar

åker	68.30.1 har
äng och annan mark	38.55.8 har
Summa	106.85.9 har

Jordmånen består av torv- och sandmylla på lerblandad grus och sand.

Nuvarande avdikning.

Området avvattnas för närvarande av ett öppet dike vars dimensioner äro för små för att tillåta markens rationella torrläggning för åker och äng.

Torrläggning.

Företaget avser det öppna dikets nygrävning till det djup och dimensioner, som det upprättade dikningsförslaget angiver.

Jordförbättring och kostnad.

Den möjliggjorda jordförbättringen beräknas i till syneförrättningen fogad värderingslängd till 42301:12 kronor och dikningskostnaden i till samma protokoll fogad kostnadsförslag till 24198:28 kronor.

Deltagningsskyldighet.

Denna är reglerad genom bestämmelserna i synemännens laga kraftvunna utlåtande.

Hinder mot företaget.

Enär syneförrättningen vunnit laga kraft finnes ej något hinder mot företagets utförande.

Liknande företag i orten.

Närmast belägna med statsmedel understödda liknande företag torde vara "Björkeberga-Vannaröds dikningsföretag av år 1922".

Nu avhandlade företag har ej förut varit föremål för offentlig myndighets prövning.

Beräkning av lån och anslag.

I tabell b, bil. II, har uträknats storleken av det lån ur statens avdikningslånefond och det bidrag av statens avdikningsanslag som enligt gällande författningar torde kunna utgå, nämligen i lån 16797:31 kronor och i anslag 8490:38 kronor.

På grund av ägornas beskaffenhet har bidragskvoten för ägolittera Ba, Bb, Bc, Bf, Ca, Cb, Cc och Db tagits till ½ och hava i tabell b därav beroende delaktighetsprocent utmärkts med rött bläck.

Här antecknas även att för litt. Bc endast önskas bidrag.

Tillstyrkan.

Hänvisande till förestående utredning tillstyrker jag att till utförande av "Mellby-Djupadalsdikes nygrävningsföretag av år 1927" beviljas lån ur statens avdikningslånefond med 16795 kronor och anslag ur statens avdikningsanslag med 8490 kronor.

Utförande.

Vid utförandet skall iakttagas vad i synemännens laga kraftvunna utlåtande bestämmes.

Arbetstid.

Till arbetets utförande bör anslås en tidrymd av två år.

Kristianstad i mars 1928.

Lennart Holmström.

Statens lantbruksingenjör.

Bilagor.

I Tabell a

II " b

III Kostnadsförslag

A Diariebevis

B Föreningshandling

Ca,b,c Tillstånd från Högvördiga Domkapitlet

D Ett häfte synehandlingar

E Ritningar i tre blad.

Bil. I.

Tabell a

	Låne- och anslagssökandes andel								Hela torrläggningsområdet							
	Areal		Värde				Båtnad		Areal		Värde				Båtnad	
			före torrläggningen		efter torrläggningen						före torrläggningen		efter torrläggningen			
	har	ar	kr.	öre	kr.	öre	kr.	öre	har	ar	kr.	öre	kr.	öre	kr.	öre
åker	68	30.1							68	30.1						
ång och annan marke	38	55.8							34	13.1						
Summa	106	85.9	47.605	46	89.906	58	42.301	12	102	43.2	47.398	14	89.280	38	41.882	24

Kristianstad 6 mars 1928.
Lennart Holmström.
statens lantbruksingenjör.

Tabell

Socken, by, kommun.	Registernummer.	Littera å synekartan.	Mantal.	Ägares namn m. m.
N. Mellby socken.				
Sandåkra	1^3	A	1/4	Nils Jönsson
Mellby	3'4'5'6'8'	Ba	~~[illegible]~~ ägoviddl av 4	Friherre Carl Leijonhufvud, Mellby gård
"	1'	Bb	av 4	Ecklesiastiket Löneboställe arr: Karl Nilsson
"	2'	Bc	av 4	Klockaregården, Norra Mellby, Innehl. Kantor V. Lilje.
"	3'4'5'6'8'	Bd	~~[illegible]~~ ägoviddl av 4	Friherre Carl Leijonhufvud arr: Birger Persson, Adselee
"	1'	Bf	av 4	Ecklesiastiket Löneboställe arr: Karl Nilsson
Tågarp	3'	Ca	1/4	Ola Månsson
"	av 1'	Cb	1/2	Birger Persson.
"	av 1'	Cc	57/512	Bröderna Oskar o Edvin Nilsson, Skea
Adselee	6'	Da	1/8	Bernt Svensson
"	5^2	Db	3/16	Birger Persson.

Summa

Areal						Bärkrad.		Utlagor i kostnaden för						Summa kostnad.		Relativ kostnad.	Utlagorna utgöra i % av kostnaden	Bidrag		Åtgång	
åker		äng och annan mark		summa				diverse		dagsverksräkningen		Brändvattnet									
har	ar	har	ar	har	ar	kr.	öre	kr.	öre	kr.	öre	kr.	öre	kr	öre		%	kr.	öre	kr.	öre
9	50.1	0	12.0	9	62.1	4.291	68	2.455	16	113	31	23	15	2.591	62	0.60	24.00	621	99	1.969	63
44	03.4	17	27.4	61	30.8	24.261	39	13.878	68	640	55	130	82	14.650	05	0.60	36.00	5.274	02	9.376	03
		1	04.8	1	04.8	41	32	23	71	1	09	0	22	25	02	0.60	36.00	9	01	16	01
		0	14.5	0	14.5	6	95	3	87	0	18	0	04	4	09	0.60	36.00	1	47	–	–
5	21.4	1	17.8	6	39.2	3.344	71	1.913	36	88	31	18	02	2.019	69	0.60	24.00	484	73	1.534	96
7	87.0	3	00.3	10	87.3	7.061	93	4.039	66	186	44	38	07	4.264	17	0.60	36.00	1.535	10	2.729	07
		2	02.7	2	02.7	445	19	254	57	11	75	2	39	268	71	0.60	36.00	96	74	171	97
		3	02.5	3	02.5	316	80	181	25	8	36	1	72	191	33	0.60	36.00	68	88	122	45
		1	32.6	1	32.6	372	48	213	19	9	84	2	01	225	04	0.60	36.00	81	01	144	03
1	68.2	0	17.9	1	83.1	838	84	479	85	22	15	4	52	506	52	0.60	24.00	121	56	384	96
		4	83.6	4	83.6	900	95	515	42	23	79	4	86	544	07	0.60	36.00	195	87	348	20
68	30.1	34	13.1	102	43.2	41.882	24	23.958	72	1.105	77	225	82	25.290	31			8.490	38	16.797	31

Kristianstad i mars 1928.
Konrad Holmström
statens lantmätningsingenjör.

Bil. III.

Kostnadsförslag.

Timpenning 90 öre.

Dikningskostnad			24.198	28
Laga syneförrättning	1.116	83		
Kostnad för lån och anslag	225	82	1.342	65
Summa			25.540	93

Kristianstad i mars 1928.
Lennart Holmström
statens lantbruksingenjör.

Vid arbetsplanens fastställande har kostnaden för företaget beräknats till 25540 kronor 93 öre, och för den del därav vartill statsunderstöd utgår till 25290 kronor 31 öre, varav å låneeökandenas andel 25286 kronor 22 öre. Stockholm den 30 juni 1930
På Kungl. Lantbruksstyrelsens vägnar:
T. Wallin.

Bil. A.

Att, såvitt framgår av härstädes fört vederbörligt diarium, besvär icke inom laga tid anförts mot en enligt uppgift den 28 september 1927 avslutad laga syneförrättning angående företag, benämnt "Mellby-Djupadalsdikes nygrävningsföretag av år 1927" och avseende torrläggning av mark till Sandåkra, Mellby, Tågarp och Adseke byar i Norra Mellby socken, Kristianstads län; det varder härmed till bevis meddelat. Stockholm i Söderbygdens vattendomstols kansli den 21 december 1927.

Ex officio:

G. Lidbom.

Bil. B.

Undertecknade delägare i "Mellby-Djupadalsdikes nygrävningsföretag av år 1927" överenskomma härmed att gemensamt hos Kungl.Majt. göra underdånig ansökan om största möjliga lån och anslag av allmänna medel till företagets utförande, och uppdraga vi åt arbetsstyrelsens ordförande att å våra vägnar underteckna alla härför erforderliga handlingar och kontrakt samt åt arbetsstyrelsen att utkvittera och mot redovisningsskyldighet handhava oss beviljade statsmedel.

Norra Mellby den 14/12 1927.

Nils Jönsson
äger 1/4 mtl.Sandåkra

Ola Månsson
äger 1/4 mtl.n:o3
Tågarp.

Carl Leijonhufvud
äg. till Mellby gård

Edvin Nilsson, Oskar Nilsson
äg. till 57/512 mtl. Tågarp 1.

Viktor Lilje, boställsinneh.
å Klockaregården,Mellby n:o 2

Bernt Svensson, äg. till
1/8 mtl. Adseke.

Birger Persson, äg. 3/16 mtl.
n:o 5 Adseke.

Carl Nilsson, arr. av N.Mellby
Prästgård.

Bevittnas:

R.Persson

E.Ericsson.

Bil. Ca.

Utdrag ur Lunds domkapitels boställs-
protokoll den 8 februari 1928.

§ 16. I skrivelse till domkapitlet den 19 december 1927 hade statens lantbruksingenjör Lennart Holmström meddelat, att vid enligt vattenlagen förrättad syn, avslutad den 28 september 1927 och som vunnit laga kraft, mark tillhörande klockaregården av 1 mantal Norra Mällby nr. 1 samt f.kyrkoherdebostället 1 mantal Norra Mällby nr. 1 i Norra Mällby socken befunnits pliktig deltaga i kostnaderna för "Mällby-Djupadalsdikens nygrävningsföretag av år 1927" och att innehavaren av klockaregården kantorn V. Lilje samt arrendatorn av bostället Karl Nilsson jämte övriga sakägare överenskommit om gemensamt sökande av lån och anslag för företagets utförande, ävensom anhållit om domkapitlets tillstånd för kantorn Lilje och arrendatorn Nilsson att i ärendet göra gemensam sak med övriga sakägare.

Yttranden hade i ärendet avgivits av Norra Mällby och Tjörnarps församlingars kyrkoråd och kontraktsprosten N. Gillén.

Det skulle här antecknas, att innevarande arrendeperiod för bostället utginge den 14 mars 1928, och att bostället från denna dag torde komma att utarrenderas i lotter, av vilka lotter arrendatorn Nilsson under alla omständigheter endast torde komma att arrendera en enda.

Efter föredragning härav beslöt domkapitlet att bifalla den gjorda framställningen vad anginge klockaren Lilje for klockaregården i Mällby. Vidkommande åter framställningen om f. kyrkoherdebostället funne domkapitlet med hänsyn till vad här ovan antecknats densamma ieke kunna bifallas på sätt lantbruksingenjören Holmström föreslagit, men förklarade sig domkapitlet icke hava något att eninra mot att kyrkorådet i Norra Mällby och Tjörnarps församlingars pastorat för boställets del inginge med framställning om sökande av lån och anslag av allmänna medel för dikningsföretagets utförande, med skyldighet för kyrkorådet att i den mån dikningsföretaget framskrede tillhandahålla boställets arrendatorer ifrågakomna lån och anslag efter fördelning på de olika lotterna, allt eftersom desamma berördes av dikningsföretaget.

Utdrag av detta protokoll skulle till vederbörande expedieras.

Ut supra.

In fidem.

Tage Gynnerstedt.

Bil. Cb.

Utdrag av protokoll, fört vid gemensamt sammanträde med Norra Mellby och Tjörnarps församlingars kyrkoråd den 17 mars 1928.

§ 1.

I anledning av till Pastorsämbetet från Högvördiga Domkapitlet, Lund, översänt utdrag ur dess boställsprotokoll av den 8 februari 1928 angående "Mellby-Djupadalsdikens nygrävningsföretag av år 1927", beslöt Kyrkorådet enhälligt att, eftersom mark tillhörande f. kyrkoherdebostället 1 mantal Norra Mellby nr. 1 befunnits pliktigt deltaga i omkostnaderna för förenämnda företag, förena sig med övriga delägare i ansökan om lån och anslag av statsmedel till företagets utförande.

Att å kyrkorådets vägnar underteckna för ifrågavarande ändamål från Statens Lantbruksingenjör Lennart Holmström, Kristianstad, översänd föreningshandling utsågs undertecknad Kyrkorådets ordförande.

§ 2.

- -

§ 3.

Att justera detta protokoll utsågos herrar Joh. Svensson och Alb. Nilsson.

Ex offixio
Erik Göransson
kyrkorådets ordf.

Justerat:

Alb. Nilsson Joh. Svensson.

Rätt utdraget ur protokollet betygar

Erik Göransson.
ordförande.

Bil. Cc.

I enlighet med Lunds Domkapitels förslag förenar sig Kyrkorådet i Norra Mällby och Tjörnarps församlingars pastorat med övriga delägare i "Mällby-Djupadalsdikens nygrävningsföretag av år 1927" i ansökan om lån och anslag av statsmedel till företagets utförande.

Norra Mellby den 26 mars 1928.

På Norra Mellby och Tjörnarps församlingars kyrkoråds vägnar:

Erik Göransson.

1930 den 3 okt.

Uppgift jämlikt stadgandet i 1 §, 1 stycket av lag om kronans förmånsrätt för avdikningslån den 14 juni 1929 (nr 164).

Företagets namn: "Mellby - Djupedalsdikes nygrävningsföretag av år 1927" i Norra Mellby socken av Kristianstads län.

Lån 18,550 kronor från statens avdikningslånefond enligt Kungl. Maj:ts beslut den 23 maj 1930.

Lånet har beviljats för nedanstående, i utredningen angående detsamma upptagna fastigheter.

Socken, by hemman	Register-nummer	Litt å kartan	Mantal	Ägares namn m. m.
N. Mellby socken.				
Sandåkra	1^{3}	A	1/4	Jöns Jönsson
Mellby	$3^{1}, 4^{1}, 5^{1}, 6^{1}, 8^{1}$	Ba	gemensam ägovidd av 4	Friherre Carl Leijonhufvud, Mellby gård
"	1^{1}	Bb, Bf	av 4	Ecklesiastikt löneboställe, arr: Karl Nilsson
"	$3^{1}, 4^{1}, 5^{1}, 6^{1}, 8^{1}$	Bd	gemensam ägovidd av 4	Friherre Carl Leijonhufvud
Tågarp	3^{1}	Ca	1/4	Ola Månsson
"	av 1^{1}	Cb	1/2	Birger Persson
"	av 1^{1}	Ce	51/512	Bröderna Oskar och Edvin Nilsson, Skea
Adseke	6^{1}	Da	1/8	Bernt Svensson
"	5^{2}	Db	3/16	Birger Persson

Stockholm den 3 oktober 1930.

På Kungl. Lantbruksstyrelsens vägnar

Olof Fredholm

L_____3*0456

12197

DIARIE Nr
K. LANTBRUKSSTYRELSEN
23 MAJ 1928

23 MAJ 1930

i und. ánm.

DIARIE Nr 21120
K. LANTBRUKSSTYRELSEN
23 SEP. 1930

Handlingar
rörande

Mellby-Djupadalsdikes

nygrävningsföretag
upprättade vid syneförrättning enl. vattenlagen.

II

Avskrift.

Protokoll, hållet vid syneförrättning enligt vattenlagen angående dikning inom Mellby i Norra Mellby socken, Kristianstads län.

År 1927 den 13 september inställde sig undertecknad statens lantbruksingenjör hos lantbrukaren Karl Nilsson å Mellby prästgård för att på grund av länsstyrelsens förordnande verkställa syneförrättning enligt vattenlagen angående dikning inom Mellby i Norra Mellby socken, Kristianstads län. Efter personliga kallelser hade till sammanträde infunnit sig:

Nils Jönsson, Sandåkra

Friherre Carl Leijonhufvud, Mellby gård

Karl Nilsson, Mellby prästgård

Birger Persson, Adseke

Edvin Nilsson, Skea

Bernt Svensson, Adseke

Kantor V. Lilje

Ola Månsson, Tågarp

Såsom gode män: Martin Svensson i Nockarp och N. Nyström i Björkeberga, vilka båda avlagt föreskriven ed;

såsom ecklesiastikt ombud: Kyrkoherden E. Göransson, enligt förordnande, bil. 1a,b,c.

§ 1.

Det för undertecknad utfärdade förordnandet samt ansökan därom upplästes /bil. 2/.

§ 2.

På därom framställd fråga yppades ej någon jävsanmärkning mot synemännen, ej heller visste sig dessa stå i jävsförhållande till sakägare.

§ 3.

Till förrättningsmännen hade inkommit skrivelse enligt vilken Ola Månsson, Tågarp, Birger Persson, Adseke och friherre Carl Leijonhufvud å Mellby gård gjorde gemensam sak med sökandena. Denna skrivelse upplästes och vidhölls vid förfrågan därom av närvarande undertecknare, vilket bestyrktes genom synemännens underskrift /bil.3/.

§ 4.

Sökandena yrkade avloppsdikens upptagande till sådant djup och dimensioner att deras vattenskadade mark kunde torrläggas till lagenligt djup för åker samt att alla som av företaget vore beroende skulle deltaga i kostnaderna enligt lagens föreskrifter.

§ 5.

Kantor Lilje meddelade, att företaget, vad klockaregården beträffar, ej kunde vara av ekonomisk nytta och betydelse emär det endast berörde klockaregårdens torfskifte. Kantor Lilje ansåg sig därför ej betalningsskyldig till företaget.

§ 6.

Kyrkoherde Göransson meddelade att han såsom ecklesiastikt ombud ej ville motsätta sig företagets utförande men ville hemställa att kostnaderna för företaget så lite som möjligt skulle påläggas kyrkofonden.

§ 7.

Friherre Leijonhufvud protesterade mot kyrkoherdens yrkande förmenande att kostnaderna skulle fördelas enligt lag utan hänsyn till person.

§ 8.

Friherre Leijonhufvud meddelade, att han vid den med 11+20 markerade punkten å synekartan hade en ägovägsbro, vars ombyggande han ville avstå från i den händelse vägen i mossen utmed avloppsdiket iståndsattes så, att den kunde befaras med lass.

§ 9.

Ersättning för jord, som åtginge till dikes utvidgande och till jordupplag fordrades.

§ 10.

Förrättningsmannen meddelade att synemännen omedelbart efter sammanträdet skulle vidtaga för ärendets vidare handläggning nödiga undersökningar och värderingar samt att nytt sammanträde komme att hållas å samma lokal onsdagen den 28 innevarande september månad kl. 1 e.m. till vilket sammanträde inga andra kallelser än detta meddelande komme att utgivas.

§ 11.

Då intet vidare förekom upplästes dagens protokoll och slöts sammanträdet.

Ort och tid som ovan

Lennart Holmström

statens lantbruksingenjör.

Martin Svensson N. Nyström.

År 1927 den 28 september.

Denna dag sammanträdde åter förenämnda synemän hos lantbrukaren Karl Nilsson i Mellby varvid följande sakägare inställde sig:

Nils Jönsson, Sandåkra

Friherre Carl Leijonhufvud, Mellby gård;

Karl Nilsson, Mellby

Birger Persson, Adseke

Edvin Nilsson, Skea

Bernt Svensson, Adseke

Vägstyrelsen i Västra Göinge härad genom vägmästaren A. Persson enligt fullmakt, bil. 4.

§ 12.

Förrättningsmannen framlade och förklarade det upprättade dikningsförslaget samt uppläste hävdeförteckning, ägobeskrivning och värderingslängd i sammandrag /bil.5/, jordersättningslängd /bil.6/ kostnadsberäkning /bil.7/ och kostnadsfördelningslängd /bil.8/.

§ 13.

Vägstyrelsens ombud meddelade att vägstyrelsen ej hade något att invända mot den föreslagna förstärkningen av botten i landsvägsbron vid punkt F.

§ 14.

Synemännen avgåvo sitt så lydande utlåtande /bil.9/.

§ 15.

Det beslöts att arbetsstyrelsen skulle bestå av tre med-

lemmar vertill utsågos friherre Carl Leijonhufvud, Mellby gård, samt lantbrukarna Nils Jönsson, Sandåkra och Birger Persson, Adsoke.

§ 16.

Till arbetsstyrelsens ordförande utsågs friherre Carl Leijonhufvud, Mellby gård, och lämnades åt honom av synemännen i uppdrag att vara sådan sammankallande delägare varom bestämmes i vattenlagens kap. 10 § 72.

§ 17.

Det bestämdes att till företaget hörande handlingar och ritningar skulle förvaras hos arbetsstyrelsens ordförande.

§ 18.

Räkning å förrättningskostnader bilades protokollet/bil.10.

§ 19.

Då intet vidare förekom förklarades förrättningen avslutad och upplästes dagens protokoll.

Ort och tid som ovan

Lennart Holmström

statens lantbruksingenjör.

Martin Svensson N. Nyström

Bil. 1 a.

Till Högvördige Domkapitlet i Lunds stift.

Förordnad att verkställa syneförrättning enligt vattenlagen angående dikning inom Mellby i Norra Mellby socken får jag vördsamt meddela, att företaget berör Norra Mellby ecklesiastika löne-

boställe samt Norra Mellby klockareboställe samt att sammanträde med sakägarna hålles tisdagen den 13 september 1927 kl. 10 f.m. hos arrendatorn Karl Nilsson å lönebostället.

Kristianstad den 23 aug. 1927.

Lennart Holmström

statens lantbruksingenjör.

Bil. 1 b.

Till Länsstyrelsen i Kristianstads län.

Förordnad att verkställa syneförrättning enligt vattenlagen angående dikning inom Mellby i Norra Mellby socken, får jag vördsamt meddela, att företaget berör sådan skogsmark tillhörande Norra Mellby ecklesiastika löneboställe, som står under Kungl. Domänstyrelsens förvaltning samt att sammanträde med sakägarna hålles hos arrendatorn Karl Nilsson, Norra Mellby löneboställe, tisdagen den 13 september 1927 kl. 10 f.m.

Kristianstad den 23 aug. 1927.

Lennart Holmström

statens lantbruksingenjör.

R E S O L U T I O N.

Överlämnas till Domkapitlet i Lunds stift.

Kristianstad i landskontoret den 24 augusti 1927.

På tjänstens vägnar:

Thom Ehrenborg.

Bil. 1 c.

RESOLUTION.

Herr kontraktsprosten m.m. N. Gillén eller, vid förfall för honom, den han i sitt ställe sätter förordnas att såsom konsistorieombud närvara vid i inneliggande handlingar omnämnda förrättning. Lunds domkapitel den 26 augusti 1927.

Å domkapitlets vägnar:

S. Herner

/ B. Vivesson.

Herr Kyrkoherde E. Göransson förordnas att i mitt ställe såsom konsistorieombud närvara vid i inneliggande handlingar omnämnda förrättning.

Stoby i Västra Göinge kontraktsprostexpedition den 31 augusti 1927.

Nils Gillén.

Bil. 2.

Till Länsstyrelsen i Kristianstads län

Härmed anhålles vördsamt om förordnande för behörig förrättningsman att jämlikt föreskrifterna i vattenlagens 10 kap. verkställa syn å floddike för torrläggning av vattenskadad mark till Norra Mellby, Adseke och Tågarps byar i Norra Mellby socken.

Företagets utsträckning samt övriga sakägares namn torde först efter av förrättningsmannen verkställd förundersökning kunna uppgives.

Norra Mellby, Adseke och Tågarp den 7 dec. 1925.

Bernt Svensson, Adseke

Carl Nilsson, arrendator av N. Mellby prästgård.

Oskar Nilsson

Edvin Nilsson, Skea.

R E S O L U T I O N.

Jämlikt 10 kap. 33 § vattenlagen förordnar länsstyrelsen statens lantbruksingenjör Lennart Holmström att i enlighet med föreskrifterna i ovan åberopade lag, därest laga hinder ej möter, verkställa den uti bilagda ansökan påkallade förrättning; skolande sökanden tillställa förrättningsmannen detta förordnande.

Kristianstads landskansli den 4 februari 1926.

På länsstyrelsens vägnar:

Josef Fischer Ivan Fr. Regner.

Bil. 3.

Undertecknade förena sig härmed med Bernt Svensson, Adseke, Carl Nilsson, Norra Mellby prästgård /arrendator/ Oskar Nilson och Edvin Nilsson, Skea, i deras den 7 dec. 1925 daterade ansökan om syn enligt vattenlagen å avloppsdike från vattenskadade marker till Norra Mellby, Tågarp, Adseke och Skea i Norra Mellby socken av Kristianstads län.

Norra Mellby den 10 juni 1927.

Ola Månsson, Tågarp Birger Persson

markägare, Adseke.

Carl Leijonhufvud, Mellby gård, för den mark, som är belägen söder om punkt 11 å synekartan.

Förestående föreningshandling är uppläst vid syneförrättning enligt vattenlagen den 13 sept. 1927 och vidhölls då av närvarande undertecknarna betyga

Lennart Holmström

statens lantbruksingenjör.

Martin Svensson N. Nyström.

Bil. 4.

Protokoll, hållet vid vägstyrelsens i Västra Göinge härads väghållningsdistrikt sammanträde i Hässleholm den 17 september 1927.

Utom hela styrelsen voro vägkonsulenten och vägmästaren närvarande.

= = = = = == = = = == = = = = = = = = = = =

§ 7.

Vägstyrelsen hade kallats av lantbruksingenjören att genom ombud närvara vid sammanträde i N. Vellby den 28 dennes kl. 1 e.m. för att bevaka distriktets rätt för ifrågasatt förstärkning av bro å landsväg n:o 5 genom dikningsskyldigas försorg. Att bevaka distriktets intressen vid ifrågavarande sammanträde utsågs vägmästare A. Persson.

= = = = = = = = = = = = = = = = =

Som ovan

C.H. Håkansson

And. Olsson Johan Cederholm Nils Troedsson

Rätt utdraget, betygar:

C.H. Håkansson.

Bil. 5.

Areal								Nuvarande värde			Blivande värde			Förbättringsvärde		
Åker		Äng och Odlingsmark		Annan duglig mark		Impediment och högl. mark		pr har	pr ägofigur		pr har	pr ägofigur		pr har	pr ägofigur	
Har	ar	Har	ar	Har	ar	Har	ar	Kr.	Kr.	öre	Kr.	Kr.	öre	Kr.	Kr.	öre
7		8		9		10		11	12		13	14		15	16	

Hävdeförteckning, ägobeskrivning och värderingstängd över vattenskadade marker till Sandåkra, Mellby, Tågarp och adselee byar i Norra Mellby socken av Kristianstads län, upprättad vid syn enligt vattenlagen år 1927.

Socken, by och hemman	Registernummer	Littera å kartan	Hemmanstal	Ägofigurens nummer	Delägares namn, hemvist m. m. samt ägobeskrivning.
1	2	3	4	5	6
Norra Mellby socken.					
Sandåtera	1³	A	1/4		Nils Jönsson
				1	betesmark, skogbeonxen.
				2	åker
				3	"
				4	ängsmark
				5	väg imp.
				6	åker
				7	betesmark, skogbeonxen.
				8	åker
				9	"
				10	"
				11	"
				12	"
				13	"
				14	"
				15	"
				16	"
					Summa.
Mellby	av 1¹	Ba	av 1		Fritsche Carl Leijonhufvud, Mellby gård
				17	väg imp.
				18	" "
				19	" "
				20	" "
				21	" "
				22	" "
				23	Högländ mark "
				24	" " "
				25	" " "
				26	" " "
					överföres

Areal								Nuvarande värde			Blivande värde			Förbättringsvärde		
Åker		Äng och Odlingsmark		Annan duglig mark		Impediment och högl. mark		pr har	pr ägofigur		pr har	pr ägofigur		pr har	pr ägofigur	
Har	ar	Har	ar	Har	ar	Har	ar	Kr.	Kr.	öre	Kr.	Kr.	öre	Kr.	Kr.	öre
7		8		9		10		11	12		13	14		15	16	
		0	05.2					90	4	68	100	5	20	10		52
0	28.5							960	273	60	1200	342	-	240	68	40
0	58.4							840	490	56	1200	700	80	360	210	24
		0	02.8					480	13	44	800	22	40	320	8	96
						0	01.2									
0	12.6							400	50	40	800	100	80	400	50	40
		0	04.0					70	2	80	100	4	-	30	1	20
0	88.5							600	531	-	1200	1.062	-	600	531	-
0	89.6							600	537	60	1200	1.075	20	600	537	60
1	31.3							840	1.102	92	1200	1.575	60	360	472	68
0	11.1							1080	119	88	1200	133	20	120	13	32
2	45.5							840	2.062	20	1200	2.946	-	360	883	80
1	11.0							480	532	80	1200	1.332	-	720	799	20
0	81.0							840	680	40	1200	972	-	360	291	60
0	74.5							720	536	40	1200	894	-	480	357	60
0	18.1							840	152	04	1200	217	20	360	65	16
9	50.1	0	12.0			0	01.2		7.090	72		11.382	40		4.291	68
						0	13.2									
						0	12.0									
						0	04.2									
						0	21.3									
						0	02.3									
						0	01.8									
						0	03.0									
						0	06.5									
						0	24.4									
						0	01.6									
						0	90.3									

Socken, by och hemman	Registernummer	Littera å kartan	Hemmanstal	Ägofigurens nummer	Delägares namn, hemvist m. m. samt ägobeskrivning.
1	2	3	4	5	6
					Överfört
				27	högländ mark imp.
				28	" " "
				29	" " "
				30	" " "
				31	" " "
				32a	" " "
				32b	" " "
				33	mosstag "
				34	" "
				35	ängsmark
				36	"
				37	"
				38	älvar
				39	"
				40	"
				41	"
				42	"
				43	mosse
				44	"
				45	älvar
				46	"
				47	"
				48	"
				49	"
				50	"
				51	"
				52	"
				53	"
				54	mosse
				55	"
					Överföres

Areal								Nuvarande värde			Blivande värde			Förbättringsvärde		
Åker		Äng och Odlingsmark		Annan duglig mark		Impediment och högl. mark		pr har	pr ägofigur		pr har	pr ägofigur		pr har	pr ägofigur	
Har	ar	Har	ar	Har	ar	Har	ar	Kr.	Kr.	öre	Kr.	Kr.	öre	Kr.	Kr.	öre
7		8		9		10		11	12		13	14		15	16	
						0	90.3									
						0	04.8									
						0	64.8									
						1	28.5									
						0	00.8									
						1	12.0									
						0	14.5									
						0	02.0									
						0	14.5									
						0	12.5									
		0	07.0					400	28	-	800	56	-	400	28	-
		1	07.5					480	516	-	800	860	-	320	344	-
		2	14.5					480	1.029	60	800	1.716	-	320	686	40
0	11.3							600	67	80	1200	135	60	600	67	80
1	09.0							600	654	-	1200	1.308	-	600	654	-
2	35.0							660	1.551	-	1100	2.585	-	440	1.034	-
2	71.3							600	1.627	80	1200	3.255	60	600	1.627	80
1	61.3							600	967	80	1200	1.935	60	600	967	80
		0	38.7					60	23	22	100	38	70	40	15	48
		0	40.0					60	24	-	100	40	-	40	16	-
0	45.5							600	273	-	1200	546	-	600	273	-
1	07.2							720	771	84	1200	1.286	40	480	514	56
0	82.0							720	590	40	1200	984	-	480	393	60
1	35.8							720	977	76	1200	1.629	60	480	651	84
1	81.0							840	1.520	40	1200	2.172	-	360	651	60
1	65.2							840	1.387	68	1200	1.982	40	360	594	72
0	38.0							1080	410	40	1200	456	-	120	45	60
2	43.0							960	2.332	80	1200	2.916	-	240	583	20
2	00.5							960	1.924	80	1200	2.406	-	240	481	20
		1	27.0					80	101	60	100	127	-	20	25	40
		0	22.0					70	15	40	100	22	-	30	6	60
19	86.1	5	56.7			4	44.7		16.795	30		26.457	90		9.662	60

Socken, by och hemman	Registernummer	Littera å kartan	Hemmanstal	Ägofigurens nummer	Delägares namn, hemvist m. m. samt ägobeskrivning.
1	2	3	4	5	6
					överfört
				56	mose
				57	"
				58	"
				59	"
				60	"
				61	"
				62	"
				63	"
				64	"
				65	"
				66	"
				67	"
				68	"
				69	"
				70	"
				71	"
				72	"
				73	betesmark
				74	åker
				75	"
				76	"
				77	"
				78	"
				79	"
				80	"
				81	"
				82	betesmark
				83	"
				84	"
				85	åker
					överföres

Areal								Nuvarande värde			Blivande värde			Förbättringsvärde		
Åker		Ång och Odlingsmark		Annan duglig mark		Impediment och högl. mark		pr har	pr ägofigur		pr har	pr ägofigur		pr har	pr ägofigur	
Har	ar	Har	ar	Har	ar	Har	ar	Kr.	Kr.	öre	Kr.	Kr.	öre	Kr.	Kr.	öre
7		8		9		10		11	12		13	14		15	16	
19	86.1	5	56.7			4	44.7		16.795	30		26.457	90		9.662	60
		0	54.0					90	48	60	100	54	-	10	5	40
		0	97.3					40	38	92	100	97	30	60	58	38
		0	14.5					80	11	60	100	14	50	20	2	90
		0	14.9					80	11	92	100	14	90	20	2	98
		0	05.0					60	3	-	100	5	-	40	2	-
		0	25.7					80	20	56	100	25	70	20	5	14
		0	11.0					70	7	70	100	11	-	30	3	30
		0	21.6					80	17	28	100	21	60	20	4	32
		1	36.8					80	109	44	100	136	80	20	27	36
		0	22.8					90	20	52	100	22	80	10	2	28
		0	32.0					90	28	80	100	32	-	10	3	20
		0	06.0					90	5	40	100	6	-	10		60
		0	95.7					80	76	56	100	95	70	20	19	14
		0	24.8					50	12	40	100	24	80	50	12	40
		0	51.0					50	25	50	100	51	-	50	25	50
		0	01.4					90	1	26	100	1	40	10		14
		0	01.1					90		99	100	1	10	10		11
		0	03.5					90	3	15	100	3	50	10		35
2	55.0							600	1.530	-	1200	3.060	-	600	1.530	-
0	15.0							600	90	-	1200	180	-	600	90	-
2	53.0							600	1.518	-	1200	3.036	-	600	1.518	-
0	15.1							840	126	84	1200	181	20	360	54	36
0	13.8							960	132	48	1200	165	60	240	33	12
0	09.1							1080	98	28	1200	109	20	120	10	92
1	43.0							600	858	-	1200	1.716	-	600	858	-
4	80.0							600	2.880	-	1200	5.760	-	600	2.880	-
		0	06.0					90	5	40	100	6	-	10		60
		0	03.1					20		62	~~100~~ 80	2	48	60	1	86
		0	11.0					70	7	70	100	11	-	30	3	30
0	99.5							720	716	40	1200	1.194	-	480	477	60
32	69.6	11	95.9			4	44.7		25.202	62		42.498	48		17.295	86

Socken, by och hemman	Registernummer	Littera å kartan	Hemmanstal	Ägofigurens nummer	Delägares namn, hemvist m. m. samt ägobeskrivning.
1	2	3	4	5	6
					överfört
				86	betesmark
				87	mosse
				88	"
				89	"
				90	åker
				91	"
				92	"
				93	"
				94	"
				95	"
				96	betesmark
				97	åker
				98	"
				99	"
				100	"
				101	"
				102	"
				103	"
				104	"
				105	"
				106	"
				107	"
				108	"
				109	betesmark
				110a	ängsmark
				110b	"
				111	"
				112	"
				113	betesmark
				114	"
					överföres

Areal								Nuvarande värde			Blivande värde			Förbättringsvärde		
Åker		Ång och Odlingsmark		Annan duglig mark		Impediment och högl. mark		pr har	pr ägofigur		pr har	pr ägofigur		pr har	pr ägofigur	
Har	ar	Har	ar	Har	ar	Har	ar	Kr.	Kr.	öre	Kr.	Kr.	öre	Kr.	Kr.	öre
7		8		9		10		11	12		13	14		15	16	
32	69.6	11	95.9			4	44.7		25.202	62		42.498	48		17.295	86
		0	02.6					90	2	34	100	2	60	10		26
		0	06.0					40	2	40	~~40~~ 90	5	40	50	3	-
		1	26.0					60	75	60	100	126	-	40	50	40
		0	10.0					90	9	-	100	10	-	10	1	-
0	75.0							960	720	-	1200	900	-	240	180	-
0	22.7							1080	245	16	1200	272	40	120	27	24
0	13.5							1080	145	80	1200	162	-	120	16	20
0	04.5							1080	48	60	1200	54	-	120	5	40
0	03.4							1080	36	72	1200	40	80	120	4	08
0	22.0							1080	237	60	1200	264	-	120	26	40
		0	02.1					90	1	89	100	2	10	10		21
0	39.5							1080	426	60	1200	474	-	120	47	40
1	27.5							840	1.071	-	1200	1.530	-	360	459	-
0	98.2							720	707	04	1200	1.178	40	480	471	36
0	75.5							600	453	-	1200	906	-	600	453	-
0	19.1							600	114	60	1200	229	20	600	114	60
1	28.7							600	772	20	1200	1.544	40	600	772	20
1	05.0							600	630	-	1200	1.260	-	600	630	-
0	42.3							840	355	32	1200	507	60	360	152	28
0	56.0							720	403	20	1200	672	-	480	268	80
0	62.0							720	446	40	1200	744	-	480	297	60
0	44.9							600	269	40	1200	538	80	600	269	40
0	31.5							600	189	-	1200	378	-	600	189	-
		0	03.5					90	3	15	100	3	50	10		35
		0	15.5					90	13	95	100	15	50	10	1	55
		0	20.1					80	16	08	100	20	10	20	4	02
		0	70.5					200	141	-	500	352	50	300	211	50
		2	13.0					320	681	60	800	1.704	-	480	1.022	40
		0	03.5					160	5	60	200	7	-	40	1	40
		0	03.2					160	5	12	200	6	40	40	1	28
42	40.9	16	71.9			4	44.7		23.431	99		56.409	18		22.977	19

Socken, by och hemman	Registernummer	Littera å kartan	Hemmanstal	Ägofigurens nummer	Delägares namn, hemvist m. m. samt ägobeskrivning.
1	2	3	4	5	6
					överfört
				115	åker
				116	ängsmark
				117	åker
				118	"
				119	ängsmark
				120	åker
				121	"
					Summa.
Mellby	av 1'	Bb	av 1		Ecklesiastiket Töneboställe
					Arr: Karl Nilsson. (mosslott)
				122a	väg imp.
				122b	" "
				123	mosse
				124	"
				125	"
				126	"
					Summa.
Mellby	av 1'	Bc	av 1		Norra Mellby klockaregård
					Innehavare: Kantor V. Hilje (mosslott)
				127	väg imp.
				128	mosse
				129	"
				130	"
					Summa.
Mellby	av 1'	Bd	av 1		Friherre Carl Leijonhufvud.
					Arr: Birger Persson.

Areal								Nuvarande värde			Blivande värde			Förbättringsvärde		
Åker		Äng och Odlingsmark		Annan duglig mark		Impediment och högl. mark		pr har	pr ägofigur		pr har	pr ägofigur		pr har	pr ägofigur	
Har	ar	Har	ar	Har	ar	Har	ar	Kr.	Kr.	öre	Kr.	Kr.	öre	Kr.	Kr.	öre
7		8		9		10		11	12		13	14		15	16	
42	40.9	16	71.9			4	44.7		33.431	99		56.409	18		22.977	19
0	11.4							300	34	20	1000	114	-	700	79	80
		0	28.0					200	56	-	500	140	-	300	84	-
0	34.5							400	138	-	1000	345	-	600	207	-
0	13.0							400	52	-	1000	130	-	600	78	-
		0	27.5					300	82	50	500	137	50	200	55	-
0	48.4							300	145	20	1000	484	-	700	338	80
0	55.2							200	110	40	1000	552	-	800	441	60
44	03.4	17	27.4			4	44.7		34.050	29		58.311	68		24.261	39
						0	04.1									
						0	00.5									
		0	04.0					90	3	60	100	4	-	10		40
		0	69.2					50	34	60	100	69	20	50	34	60
		0	07.5					80	6	-	100	7	50	20	1	50
		0	24.1					80	19	28	100	24	10	20	4	82
		1	04.8			0	04.6		63	48		104	80		41	32
						0	01.3									
		0	01.0					80		80	100	1	-	20		20
		0	02.5					50	1	25	100	2	50	50	1	25
		0	11.0					50	5	50	100	11	-	50	5	50
		0	14.5			0	01.3		7	55		14	50		6	95

Socken, by och hemman	Registernummer	Littera å kartan	Hemmanstal	Ägofigurens nummer	Delägares namn, hemvist m. m. samt ägobeskrivning.
1	2	3	4	5	6
				131	betesmarke
				132	åleer
				133	"
				134	"
				135	"
				136	"
				137	ängsmarke
				138	"
				139	"
					Summa.
Mellby	av 1'	Be	av 1	√	Edelesiastiket Löneboställe under Domänstyrelsen.
				140	betesmarke, skogbevuxen.
				141	" , "
				142	" , "
				143	" , "
				144	ängsmarke
					Summa.
Mellby	av 1'	Bf	av 1	√	Edelesiastiket Löneboställe arr: Karl Nilsson.
				145	Krögländ marke imp.
				146	" " "
				147	betesmarke
				148	ängsmarke
				149	"
				150	betesmarke
				151	åleer
					överföres

Areal								Nuvarande värde			Blivande värde			Förbättringsvärde		
Åker		Äng och Odlingsmark		Annan duglig mark		Impediment och högl. mark		pr har	pr ägofigur		pr har	pr ägofigur		pr har	pr ägofigur	
Har	ar	Har	ar	Har	ar	Har	ar	Kr.	Kr.	öre	Kr.	Kr.	öre	Kr.	Kr.	öre
7		8		9		10		11	12		13	14		15	16	
		0	01.4					90	1	26	100	1	40	10		14
1	78.8							720	1.287	36	1200	2.145	60	480	858	24
1	52.0							600	912	-	1200	1.824	-	600	912	-
1	17.0							480	561	60	1200	1.404	-	720	842	40
0	42.8							320	136	96	800	342	40	480	205	44
0	30.8							320	98	56	800	246	40	480	147	84
		0	73.4					150	110	10	500	367	-	350	256	90
		0	28.5					200	57	-	500	142	50	300	85	50
		0	14.5					250	36	25	500	72	50	250	36	25
5	21.4	1	17.8						3.201	09		6.545	80		3.344	71
		0	50.2					50	25	10	100	50	20	50	25	10
		0	07.8					60	4	68	100	7	80	40	3	12
		0	81.5					70	57	05	100	81	50	30	24	45
		1	19.7					70	83	79	100	119	70	30	35	91
		1	83.5					20	36	70	200	367	-	180	330	30
		4	42.7						207	32		626	20		418	88
						0	03.5									
						0	01.7									
		1	22.6					40	49	04	100	122	60	60	73	56
		1	07.7					50	53	85	500	538	50	450	484	65
		0	55.0					90	49	50	300	165	-	210	115	50
		0	15.0					40	6	-	100	15	-	60	9	-
0	17.7							180	31	86	900	159	30	720	127	44
0	17.7	3	07.3			0	05.2		190	25		1.000	40		810	15

Socken, by och hemman	Registernummer	Littera å kartan	Hemmanstal	Ägofigurens nummer	Delägares namn, hemvist m. m. samt ägobeskrivning.
1	2	3	4	5	6
					överfört
				152	åker
				153	"
				154	"
				155	"
				156	"
				157	"
				158	"
				159	"
				160	"
				161	"
				162	"
				163	"
				164	"
				165	"
				166	"
				167	"
				168	"
				169	"
					Summa.
Tågarp	3'	Ca	1/4		Ola Månsson
				170	Högländ mark imp
				171	betesmark
				172	ängsmark
				173	betesmark
				174	"
				175	"
				176	"
				177	ängsmark
					Summa

Areal								Nuvarande värde			Blivande värde			Förbättringsvärde		
Åker		Äng och Odlingsmark		Annan duglig mark		Impediment och högl. mark		pr har	pr ägofigur		pr har	pr ägofigur		pr har	pr ägofigur	
Har	ar	Har	ar	Har	ar	Har	ar	Kr.	Kr.	öre	Kr.	Kr.	öre	Kr.	Kr.	öre
7		8		9		10		11	12		13	14		15	16	
0	17.7	3	00.3			0	05.2		190	25		1.000	40		810	15
0	16.4							180	29	52	900	147	60	720	118	08
0	21.2							180	38	16	900	190	80	720	152	64
0	16.8							180	30	24	900	151	20	720	120	96
0	31.5							200	63	-	1000	315	-	800	252	-
0	41.8							100	41	80	1000	418	-	900	376	20
0	99.1							100	99	10	1000	991	-	900	891	90
0	65.0							200	130	-	1000	650	-	800	520	-
0	68.8							200	137	60	1000	688	-	800	550	40
0	52.7							200	105	40	1000	527	-	800	421	60
0	48.0							200	96	-	1000	480	-	800	384	-
0	52.8							200	105	60	1000	528	-	800	422	40
0	45.5							200	91	-	1000	455	-	800	364	-
0	38.5							200	77	-	1000	385	-	800	308	-
0	42.5							200	85	-	1000	425	-	800	340	-
0	41.0							200	82	-	1000	410	-	800	328	-
0	34.7							200	69	40	1000	347	-	800	277	60
0	28.5							200	57	-	1000	285	-	800	228	-
0	24.5							200	49	-	1000	245	-	800	196	-
7	87.0	3	00.3			0	05.2		1.577	07		8.639	-		7.061	93
						0	02.5									
		0	39.5					80	31	60	100	39	50	20	7	90
		0	71.0					300	213	-	600	426	-	300	213	-
		0	02.0					80	1	60	100	2	-	20		40
		0	02.3					80	1	84	100	2	30	20		46
		0	11.4					80	9	12	100	11	40	20	2	28
		0	15.5					90	13	95	100	15	50	10	1	55
		0	61.0					240	146	40	600	366	-	360	219	60
		2	02.7			0	02.5		417	51		862	70		445	19

Socken, by och hemman	Registernummer	Littera å kartan	Hemmanstal	Ägofigurens nummer	Delägares namn, hemvist m. m. samt ägobeskrivning.
1	2	3	4	5	6
Tågarp	ar 1'	Cb	1/2		Birger Persson.
				178	betesmark
				179	ängsmark
				180	"
				181	betesmark
					Summa.
Tågarp	ar 1'	Cc	57/512		Bröderna Oskar och Edvin Nilsson, Skea
				182	ängsmark
				183	betesmark
					Summa.
Adselee.	6'	Da	1/8		Bernt Svensson
				184	ängsmark
				185	åker
				186	"
				187	"
				188a	"
				188b	betesmark
					Summa.
Adselee.	5²	Db	3/16		Birger Persson.
				189	betesmark
				190	ängsmark
				191	betesmark
				192	"
				193	"
				194	ängsmark
				195	"
					överföres

Areal								Nuvarande värde			Blivande värde			Förbättringsvärde		
Åker		Äng och Odlingsmark		Annan duglig mark		Impediment och högl. mark		pr har	pr ägofigur		pr har	pr ägofigur		pr har	pr ägofigur	
Har	ar	Har	ar	Har	ar	Har	ar	Kr.	Kr.	öre	Kr.	Kr.	öre	Kr.	Kr.	öre
7		8		9		10		11	12		13	14		15	16	
		2	07.0					30	62	10	100	207	-	70	144	90
		0	48.7					20	9	74	200	97	40	180	87	66
		0	38.8					20	7	76	200	77	60	180	69	84
		0	08.0					20	1	60	200	16	-	180	14	40
		3	02.5						81	20		398	-		316	80
		0	72.6					120	87	12	600	435	60	480	348	48
		0	60.0					60	36	-	100	60	-	40	24	-
		1	32.6						123	12		495	60		372	48
		0	12.9					180	23	22	300	38	70	120	15	48
0	33.2							320	106	24	800	265	60	480	159	36
0	66.0							180	118	80	600	396	-	420	277	20
0	27.2							240	65	28	800	217	60	560	152	32
0	41.8							240	100	32	800	334	40	560	234	08
		0	02.0					80	1	60	100	2	-	20		40
1	68.2	0	14.9						415	46		1.254	30		838	84
		0	76.0					120	91	20	400	304	-	280	212	80
		0	93.2					120	111	84	600	559	20	480	447	36
		0	36.5					70	25	55	100	36	50	30	10	95
		0	37.6					40	15	04	100	37	60	60	22	56
		0	91.2					30	27	36	100	91	20	70	63	84
		0	68.5					60	41	10	200	137	-	140	95	90
		0	25.5					100	25	50	200	51	-	100	25	50
		4	28.5						337	59		1.216	50		878	91

Socken, by och hemman	Registernummer	Littera å kartan	Hemmanstal	Ägofigurens nummer	Delägares namn, hemvist m. m. samt ägobeskrivning.
1	2	3	4	5	6
					överfört
				196	betesmark
				197	"
					Summa.
					Sammandrag.
Norra Mellby socken					
Sandåtera	1³	A	1/4		Nils Jönsson
Mellby	av 1'	Ba	av 1		Friherre Carl Reijonhufvud, Mellby gård
"	av 1'	Bb	av 1		Ecklesiastiket Söneboställe arr: Karl Nilsson. (m. [illegible])
"	av 1'	Bc	av 1		Klockaregården; Norra Mellby Tunch. Kantor V. Lilje (a. m. [illegible])
"	av 1'	Bd	av 1		Friherre Carl Reijonhufvud. arr: Birger Persson, Adselee
"	av 1'	~~Be~~	av 1		Ecklesiastiket Söneboställe under Domänstyrelsen.
"	av 1'	Bf	av 1		Ecklesiastiket Söneboställe arr: Karl Nilsson.
Tågarps.	3'	Ca	1/4		Ola Månsson
"	av 1'	Cb	1/2		Birger Persson.
"	av 1'	Cc	57/512		Bröderna Oskar o Edvin Nilsson, Skea.
Adselee	6'	Da	1/8		Bernt Svensson.
"	5²	Db	3/16		Birger Persson
					Summa.

Areal								Nuvarande värde			Blivande värde			Förbättringsvärde		
Åker		Äng och Odlingsmark		Annan duglig mark		Impediment och högl. mark		pr har	pr ägofigur		pr har	pr ägofigur		pr har	pr ägofigur	
Har	ar	Har	ar	Har	ar	Har	ar	Kr.	Kr.	öre	Kr.	Kr.	öre	Kr.	Kr.	öre
7		8		9		10		11	12		13	14		15	16	
		4	28.5						337	59		1.216	50		878	91
		0	01.0					60		60	100	1	–	40		40
		0	54.1					60	32	46	100	54	10	40	21	64
		4	83.6						370	65		1.271	60		900	95
✓ 9	50.1	✓ 0	12.0			0	01.2		7.090	72		11.382	40		✓ 4.291	68
✓ 44	03.4	✓ 17	27.4	1/2		4	44.7		34.050	29		58.311	68		✓ 24.261	39
		✓ 1	04.8	1/2		0	04.6		63	48		104	80		✓ 41	32
endast anslag		✓ 0	14.5	1/2		0	01.3		7	55		14	50		✓ 6	95
✓ 5	21.4	✓ 1	17.8						3.201	09		6.545	80		✓ 3.344	71
		~~4~~	~~42.7~~	~~1/2~~					207	32		626	20		418	88
✓ 7	87.0	✓ 3	00.3	1/2		0	05.2		1.577	07		8.639	–		✓ 7.061	93
		✓ 2	02.7	1/2		0	02.5		417	51		862	70		✓ 445	19
		✓ 3	02.5	1/2					81	20		398	–		✓ 316	80
		✓ 1	32.6	1/2					123	12		495	60		✓ 372	48
✓ 1	68.2	✓ 0	14.9						415	46		1.254	30		✓ 838	84
		✓ 4	83.6	1/2					370	65		1.271	60		✓ 900	95
68	30.1	38	55.8			4	59.5		47.605	46		89.906	58		42.301	72
		4	42.7						207	32		626	20		418	88
		34	13.1						47398	14		89280	38		41882	24

Mellby den 28 sept. 1927.
Hermart Holmström.
statens lantbruksingenjör
Martin Svensson. N. Nyström.

Socken, by och hemman	Registernummer	Littera å kartan	Hemmanstal	Ägofigurens nummer	Delägares namn, hemvist m. m. samt ägobeskrivning.
1	2	3	4	5	6

Ersättningsbörd för Mellby Gingadalsdikes uppgrävningsföretag av år 1927.

Hemman.	Registernummer.	Bokstav å uppmärkn.	Mantal.	Ägare eller innehavare.	Skattlagt mätning för	Pris	Ersättning		Summa ersättning	
					ar	kr.	kr.	ö	kr.	ö
1	2	3	4	5	6	7	8		9.	
				Diksträckan A-B.						
Mellby	av 1'	Bf	av 1	Scholiastiket Löneboställe						
				av: Karl Nilsson.	9.35	5.-			46	75
Adseler	5²	Db	3/16	Birger Persson	3.65	3.-			10	95
				Summa kronor					57	70
				Diksträckan B-C.						
Mellby	av 1'	Bf	av 1	Scholiastiket Löneboställe						
				av: Karl Nilsson.	10.20	5.-	51	-		
				"	2.55	2.-	5	10	56	10
				Summa kronor					56	10
				Diksträckan C-D-E-F.						
Mellby	av 1'	Ba	av 1	Tillhör Carl Kristensens,						
				Mellby gård	31.60	6.-	189	60		
					5.25	5.-	26	25		
					9.80	3.-	29	40		
					27.80	0.50	13	90	259	15
	av 1'	Bd	av 1	Tillhör Carl Kristensens,						
				av: Birger Persson, Adseler.	10.30	6.-	61	80		
					2.90	3.-	8	70	70	50
Tågarps	3'	Ca	1/4	Ola Svensson	0.75	3.-			2	25
Mellby	av 1'	Bb	av 1	Scholiastiket Löneboställe						
				av: Karl Nilsson	5.50	0.50			2	75
				Överföres					334	65

1	2	3	4	5	6	7	8		9.	
				överfört					334	65
Mellby	av 1'	Bc	av 1	Klockaregården i N. Mellby						
				Lunch. Kantor V. Lilje	0.65	0.50			0	33
Sandåkra	1³	A	1/4	Nils Jönsson	24.15	6.–	144	90		
					0.60	3.–	1	80	146	70
				Summa kronor					481	68
				Dikessträckan B-H.						
Mellby	av 1'	Bf	av 1	Ecklesiastiket löneboställe						
				arr: Karl Nilsson.	13.50	5.–	67	50		
					1.10	3.–	3	30	70	80
				Summa kronor.					70	80
				Dikessträckan C-G.						
Mellby	av 1'	Ba	av 1	Trikorse Carl Heijonhufvud						
				Mellby gård	7.20	5.–			36	–
"	av 1'	Bf	av 1	Ecklesiastiket löneboställe						
				arr: Karl Nilsson.	7.20	5.–			36	–
				Summa kronor.					72	–

Mellby den 28 sept. 1927.
Lennart Holmström
statens lantbruksingenjör

Martin Svensson N. Nyström.

Bil. 7.

Kostnadsberäkning för Mellby Djupadalsdikes nygrävningsföretag av år 1927.

Läge	Längd	Arbete, material m. m.	Antal	Pris kr.	Pris ö	Kostnad kr.	Kostnad ö	Summa kostnad kr.	Summa kostnad ö
1	2	3	4	5		6		7	
0-2	200	Dikessträckan A-B							
		Schaktning av mossjord m.³	970	0	60	582	-		
		" " sand m.³	270	1	50	405	-	987	-
		Tillägges för oförutsedda fall, arbetets tillsyn m. m. a= 10%						93	-
		Summa.						1.080	-
	200	Jordersättning enligt synemännens utlåtande						57	70
		Summa kronor.	1240					1.137	70
2-4	200	Dikessträckan B-C.							
		Schaktning av mossjord m.³	640	0	60	384	-		
		" " sand m.³	450	1	50	675	-		
		" " grus ö sten m.³	200	2	-	400	-	1.459	-
2+60-2+64		Ägovägsbro enl. ritning st.	1					260	-
		Tillägges för oförutsedda fall, arbetets tillsyn m. m. a= 10%						171	-
		Summa.						1.890	-
	200	Jordersättning enligt synemännens utlåtande						56	10
		Summa kronor.	1290					1.946	10

1	2	3	4	5	6		7	
4-28	2400	Dikesträckan C-D-E-F						
		Schaktning av mossjord m.³	7700	0.70	5.390	-		
		" " sand "	940	1.50	1.410	-		
		" " sten och grus "	2030	3.-	6.090	-		
		" " lera "	115	1.50	172	50		
11+32-12+9	77	Planering av bottenschaktet för vägbana å höger slänt	77	2.-	154	-	13.216	50
5+24-5+28		Ägovägsbro enl. ritning			730	-		
12+9-12+13		" " "			560	-		
16-16+4		" " "			300	-		
20+53-20+57		" " "			560	-		
24+39-24+43		" " "			560	-	2.710	-
27+94-28		Bottenförstärkning i gamla landsvägsbron av betong m.³	8	50.-			400	-
	2477	Tillägges för oförutsedda fall, arbetets tillsyn m.m. c:a 10%					1.633	50
		Summa.	10862				17.960	-
		Jordersättning enligt synemännens utlåtande					481	68
		Summa kronor					18.441	68
30-32+40	240	Dikesträckan B-H.						
		Schaktning av mossjord m.³	1050	0.60	630	-		
		" " sand "	350	1.30	455	-	1.085	-
31+20-31+24		Ägovägsbro enl. ritning					230	-
		Tillägges för oförutsedda fall, arbetets tillsyn m.m. c:a 10%					135	-
		Summa.					1.450	-
	240	Jordersättning enligt synemännens utlåtande					70	80
		Summa kronor.	1400				1.520	80
40-42+40	240	Dikesträckan C-G.						
		Schaktning av mossjord m.³	1030	0.60	618	-		
	240	överföres			618	-		

1	2	3	4	5	6	7.
		överfört	1030		618 -	
		Schaktning av sand m.³	220	1.30	286 -	
		" " grus och sten m.³	40	2.-	80 -	984 -
		För oförutsedda fall, arbetets tillsyn m. m. tillägges c:a 10%				96 -
		Summa.				1.080 -
		Jordersättning enligt synemännens utlåtande				72 -
		Summa kronor.	1290			1.152 -
		Sammandrag.				
	200	Dikesskadean A-B	1240			1.137 70
	200	" B-C	1290			1.946 10
	2477	" C-D-E-F	10.862			18.441 68
	240	" B-H	1400			1.520 80
	240	" C-G	1290			1.152 -
	3.357	öppel vol. Summa.	16082			24.198 28
		Ägovägsbro vid 2+60 - 2+64				
		8" bjälkar fot.³	95	1.30		123 50
		3" plank till körbanan "	80	1.40		112 -
		För arbete, spik och tjära samt vägbanans iordningsställande m. m.				24 50
		Summa.				260 -
		Ägovägsbro vid 16 - 16+4				
		8" x 8" bjälkar fot.³	105	1.30		136 50
		3" plank till körbanan "	92	1.40		128 80
		För arbete, spik och tjära samt vägbanans iordningsställande m. m.				34 70
		Summa				300 -

1	2	3	4	5	6	7	
		Ägovägsbro vid 5^{+24}–5^{+28}.					
		Kilad sten till landfästen m.³	30	18.–		540	–
		" " " bottenskikt m.³	6	10.–		60	–
		Bjälkar 6"×7" fot.³	22	1.30		28	60
		Plank till brobanan fot.³	35	1.40		49	–
		Schaktning utöver dikessektionen, spik, tjära, vägbanans iordningsställande				52	40
		Summa.				730	–
		Ägovägsbroar vid 12^{+9}–12^{+13}, 20^{+53}–20^{+57} ö 24^{+39}–24^{+43}					
		Kilad sten till front ö sidomurar m³	20	18.–		360	–
		" " " bottenskikten m.³	6	10.–		60	–
		Bjälkar 6"×8" fot.³	27	1.30		35	10
		Plank till vägbanan fot.³	40	1.40		56	–
		Schaktning utöver dikessektionen, spik, tjära, vägbanans iordningsställande m. m.				48	90
		Summa.				560	–
		Ägovägsbro vid 31^{+20}–31^{+24}					
		8" bjälkar fot.³	87	1.30		113	10
		3" plank till körbana fot.³	62	1.40		86	80
		För arbete, spik och tjära samt vägbanans iordningsställande m. m.				30	10
		Summa				230	–

Mellby den 28 sept. 1927.
Bernhard Holmström
statens lantbruksingenjör

Kostnadsfördelningslängd för Mellby Gingadalsdikes uppgrävningsföretag av år 1927.

Socken, by, kommun.	Registerbeteckning.	Kolumn i kartan.	Hemmansdel.	Ägare eller innehavare	Äkenande	Gränsningsvärde. kr.	öre	Procentsatsl. %	Bidrag till diknings-kostnad kr.	öre	Gränsnings-kostnad. kr.	öre
1	2	3	4	5	6	7		8	9		10	
N. Mellby socken.												
Landåkra	1³	A	1/4	Nils Jönsson		4.291	68	10.146	2.455	16	113	31
Mellby	av 1'	Ba	av 1	Fideicomm. Carl Kristensson, Mellby gård	sök.	24.261	39	57.354	13.878	68	640	55
V "	av 1'	Bb	av 1	Ecclesiastiket Löneboställe arr: Karl Nilsson		41	32	0.098	23	71	1	09
V "	av 1'	Bc	av 1	Klockargården i N. Mellby Innh. Kanton V. Lilje		6	95	0.016	3	87	0	18
"	av 1'	Bd	av 1	Fideicomm. Carl Kristensson arr: Birger Persson, Adsäter	sök.	3.344	71	7.907	1.913	36	88	31
"	av 1'	Be	av 1	Ecclesiastiket Löneboställe under Domänstyrelsen		418	88	0.990	239	56	11	06
V "	av 1'	Bf	av 1	Ecclesiastiket Löneboställe arr: Karl Nilsson		7.061	93	16.694	4.039	66	186	44
Tagarys	3'	Ca	1/4	Ola Månsson	sök.	445	19	1.052	254	57	11	75
"	av 1'	Cb	1/2	Birger Persson	"	316	80	0.749	181	25	8	36
"	av 1'	Cc	57/512	Brödernа Oskar o Edvin Nilsson, Skera	sök.	372	48	0.881	213	19	9	84
Adsäter	6'	Da	1/8	Bernt Larsson	"	838	84	1.983	479	85	22	15
"	5²	Db	3/16	Birger Persson	"	900	95	2.130	515	42	23	79
				Summa		42.301	12	100.000	24.198	28	1.116	83
									239	56	11	06
				Mellby den 28 sept. 1927. Konrad Holmström. Statens kulturtekniker					24.958	72	1.105	77

41.32 1:09
7.061.93 186.44
7.103.25 187.53

Gustav Larsson. H. Hyström.

U T L Å T A N D E

avgivet vid syneförrättning enligt vattenlagen angående nygrävning av floddike genom och från ägor till Sandåkra, Mellby, Tågarp och Adseke byar i Norra Mellby socken, Kristianstads län.

1:o. Företaget, som avser nygrävning av naturligt vattendrag är enligt synemännens mening att hänföra till vattenavledning. Mot företagets utförande på sätt i detta utlåtande närmare angives finnes enligt synemännens förmenande ej något laga hinder.

2:o. Sökande till företaget äro

Friherre Carl Leijonhufvud, Mellby gård

Ola Månsson för Tågarp n:o 3^1

Birger Persson för " n:o 1^1 och Adseke n:o 5^2

Oskar Nilsson, Skea, för Tågarp n:o 1^1

Edvin Nilsson " " " "

Bernt Svensson för Adseke n:o 6^1

Dessutom har såsom sökande antecknat sig Carl Nilsson, arrendator av Norra Mellby ecklesiastika löneboställe, som dock ej innehar vederbörande myndighets tillstånd därtill.

Företagets utsträckning är beroende av sökandenas yrkanden och förefintliga fallförhållanden och omfatter syneförrättningen i anledning härav de kanalsträckor, som å hithörande plankarta utmärkes med röda linjer och bokstäverna A-B-C-D-E-F, B-H och C-G.

3:o. Den vattenskadade mark, som av företaget tillskyndas båtnad är avfattad å hithörande plankarta. Såsom betalningsskyldig till företaget anses all mark, vars torrläggning till 1,2 meters djup är bero-

ende av dikningen och som genom denna vinner möjlighet till förbättrad torrläggning, d.v.s. all mark, belägen under en kurva, avvägd till 1.2 meters höjd över vanligt medelvattenstånd i kanalen med tillägg för behövlig höjdskillnad mellan detta vattenstånd och eventuella täckdikesögon samt för fall åt sidorna mot kanalen räknat, vilket fall beräknats lika med markytans, dock ej överstigande 1.5:1000.

4:o. Den i föreliggande fall uppkommande båtnaden består i höjning av jordens alstringsförmåga.

Enär jordägarnas deltagningsskyldighet i företaget är beroende av den värdeförändring, som tillskyndas jorden genom företagets utförande, har denna värdeförändring måst utrönas. För detta ändamål hava synemännen åsatt varje ägofigur ett värde, som i kronor uttrycker jordens värde efter företagets fullbordan.

Vid denna värdering har hänsyn tagits till jordens naturliga beskaffenhet såväl till matjord som alv samt till dess belägenhet men ej till jordens mer eller mindre goda brukning och därav uppkommande större eller mindre växtkraft.

Jordens värde före företagets utförande anse synemännen vara i det stora hela en produkt av dess värde i fullt torrlagt skick och den större eller mindre grad av försumpning, jorden lider av. Jord, som ligger i jämnhöjd med eller under den försumpande vattenytan har grad 0.0; anses sålunda för närvarande sakna värde. Jord, som ligger i jämnhöjd med eller högre än kurvan för den vattenskadade marken, har grad 1.0; d.v.s. dess värde före och efter företagets utförande sammanfalla.

Höjdskillnaden mellan den försumpande vattenytan och kurvan delas i tio höjdgrader med sinsemellan lika höjdskillnad. Varje ägofigurernas höjdläge motsvaras alltså av en viss försumpningsgrad. Denna är uträknad för varje figurs medelhöjd. Genom reduktion av ägofigurernas blivande värde med denna för varje ägofigur uträknade grad erhålles ägofigurens nuvarande värde. Skillnaden mellan dessa två värden motsvarar den genom företagets utförande uppkommande förbättringen. Denna är uträknad för varje ägolott och återfinnes i värderingslängdens kolumner 15 och 16.

5:o. För att den beräknade jordförbättringen skall kunna ernås måste dikningsarbetet verkställas i full överensstämmelse med förslaget, som är upprättat med hänsyn tagen till framrinnande vattenmängd, markens lutningsförhållanden, dikningsarbetenas ändamål m.m.

Nederbördsområdet utgör högst 2390 hektar. Vid bestämmandet av kanalernas dimensioner hava synemännen utgått från en avrinning vid flod av 1 sekundliter pr hektar och vid medelvattenstånd under vegetationsperioden av en tiondedel härav. Följande beräkningar hava varit avgörande för dimensioneringen:

Kanalsträckan A-B-C.

Avrinning vid flod 1.72 kbm/sek.

" " medelvattenstånd 0.172 kbm/sek.

Bottenlutning = 2:1000.

Sidolutning = 1:1.25,

Bottenbredd = 0.5 meter

Vattendjup vid flod = 1.05 meter.

" " medelvattenstånd = 0.4 meter.

Kanalsträckan C-D.

Avrinning vid flod = 1.72 kbm/sek.

" " m.v.y. = 0.172 kbm/sek.

Bottenlutning = 1:1000.

Sidolutning = 1:1.25

Bottenbredd = 0.75 meter.

Vattendjup vid flod = 1.10 m.

" " m.v.y.= 0.4 m.

Kanalsträckan D-E.

Avrinning vid flod = 1.79 kbm/sek.

" " m.v.y. = 0.18 kbm/sek.

Bottenlutning = 0.5:1000.

Sidolutning = 1:1.25

Bottenbredd = 1.25 meter

Vattendjup vid flod = 1.15 meter.

" " m.v.y.= 0.37 "

Kanalsträckan E-F.

Avrinning vid flod = 2.39 kbm/sek.

" " m.v.y.= 0.239 kbm/sek.

Bottenlutning = 0.5:1000.

Sidolutning = 1:1.25

Bottenbredd = 1.5 meter

Vattendjup vid flod = 1.25 m.

" " m.v.y. = 0.4 m.

Kanalsträckan H-E har ungefär samma nederbördsområde som B-C.

Beträffande diket C-C är dess nederbördsområde helt obetydligt och dimensionerna valda av rent praktiska skäl.

För övrigt hänvisas till plan-, profil- och sektionsritningarna samt till kostnadsberäkningen.

6:o. Företaget medför ombyggandet av sju st. broar av enskild natur, enligt för dem upprättade ritningar. Deras uppbyggande skall bekostas av dikningsskyldige men underhåll av den eller de personer, för vars nytta de uppbyggas. I enlighet med friherre Carl Leijonhufvuds yrkande skall i stället för bro vid punkt 11+32 väg planeras till 3.6 meters bredd å sträckan 11+32 - 12+9 å högra sidan av kanalen genom påförande av grus. Förstärkning av botten i landsvägsbron i punkt F skall ske på dikningsskyldiges bekostnad.

7:o. För mark, som åtgår till kanalens utvidgande, skall ersättning utgå med de summor och till de personer, som finnas angivna i särskild jordersättningslängd. Fordras ersättning för mark, som åtgår till jordupplag, skall detta skriftligen anmälas till arbetsstyrelsen innan vallarna blivit utspridda och senast den dag, då genom offentligt avsyningsbevis uppläsande å sammanträde med delägarna, företaget förklaras avsynat och godkänt. Ersättning skall utgå efter ett pris pr ar, som täckes av jordvallarna, av för åkerjord 12 /tolv/ kronor och för annan jord 5 /fem/ kronor, dock ej för mossjord å sträckan 11+32 - 18. Arealen skall bestämmas genom uppmätning, som verkställes av två stycken av arbetsstyrelsen tillkallade gode män.

För övrigt skola inga ersättningar utgå.

8:o. Synemännen finna skäligt bestämma att dikningssamfällig-

heten skall utgöra en gemensam avdelning inom vilken kostnaderna för såväl nygrävning som underhåll skola fördelas jordägarna emellan efter beräknat förbättringsvärde å jord, som ingår i samfälligheten. Förrättnings- och administrationskostnader skola gäldas efter samma grunder. I kostnadsfördelningslängden finnes med iakttagande härav angivet vars och ens deltagningsskyldighet i förbättringsvärden och procenttal samt den kostnad, som i enlighet med det upprättade kostnadsförslaget åligger varje sakägare.

9:o. Företaget skall kallas "Mellby Djupadalsdikes nygrävningsföretag av år 1927."

Dess angelägenheter skola handhavas av en arbetsstyrelse, som väljes på allmänt sammanträde med sakägarna enligt föreskrifterna i vattenlagens kap. 7:64.

Arbetsstyrelsens åliggande äro:

att jämlikt föreskrifterna i vattenlagens kap. 7:62 anmäla styrelseval hos länsstyrelsen;

att å offentlig auktion försälja arbetet på förmånligaste sätt;

att själv och genom tillkallande av sakkunnig person övervaka arbetets utförande i full överensstämmelse med det fastställda förslaget;

att verkställa behövliga utdebiteringar och fördelningar av kostnaderna;

att föra räkenskaper över arbetet och årligen redovisa dessa för delägarna;

att genom kringsänd kallelselista, å vilken kallade delägare teckna sina namn eller på annat i vattenlagens kap. 7 §64 fastställt

sätt senast åtta dagar i förväg, vid behov, dock minst en gång årligen kalla delägarna till sammanträde för gemensamma angelägenheters dryftande;

att ombesörja kanalens vidmakthållande och upprensning å årstid, då växande gröda därav minst tager skada, samt

att i övrigt vidtaga alla åtgärder, som kunna befrämja arbetets verkställande och vidmakthållande.

10:o. Beträffande arbetets utförande stadga synemännen:

att innan arbetet påbörjas skall

1/ denna syneförrättning hava vunnit laga kraft;

2/ länsstyrelsen hava underrättats om styrelseval;

3/ till länsstyrelsen hava insänts i vattenlagens 11 kap. 95 § stadgad avgift för vattendomstol, vilken avgift synemännen jämlikt föreskrifterna i åberopade lag bestämma till fyratiotvå /42/ kronor 50 öre;

att arbetet skall vara fullbordat inom utgången av år 1930;

att arbetet skall anses lagligen avslutat, då godkännande avsyningsbevis lämnats av statens lantbruksingenjör eller dennes ställföreträdare och detta bevis blivit å gemensamt sammanträde för delägarna upplast;

att arbetet skall utföras i full överensstämmelse med det upprättade förslaget, dock att mindre ändringar som under arbetets utförande kunna visa sig lämpliga beträffande kanalens läge och annat som ej inverkar på torrläggningens djup och avrinningen och varom berörda sakägare äro eniga, må efter hörande av statens lantbruksingenjör och efter hans skriftliga medgivande företagas;

att den uppkastade dikesjorden ej må läggas närmare dikeskanten än en meter eller med brantare lutning mot marken än 1:1;

att kanalbankarna skola genomgrävas för ytvattnets avrinnande överallt, där dike tillstöta eller vattnet har benägenhet att samlas för att rinna ut i kanalen;

att den, som åtagit sig arbetet, ej må erhålla slutlikvid förrän arbetet i sin helhet godkänts av statens lantbruksingenjör eller den han i sitt ställe sätter.

11:o. Rensning av kanalerna skall ske årligen och så ofta behovet det påkallar. Skadas kanalslänt genom tramp av kreatur, skall den återställas i förslagsenligt skick av kreaturens ägare eller på dennes bekostnad.

12:o. Kostnaderna för denna syneförrättning skola vid förrättningens avslutande av sökandena förskjutas men gäldas av samtliga sakägare på sätt i detta utlåtande föreskrives om företaget kommer till utförande.

13:o. Är någon missnöjd med åtgärd eller beslut under denna syneförrättning eller med detta synemännens utlåtande ingive inom sextio dagar från den dag förrättningen förklarats avslutad sina till Söderbygdens vattendomstol i Stockholm ställda besvär. I besvären skola fullständigt upptagas klagandens alla påståenden och skälen därför och skola vid besvären fogas de handlingar klaganden vill åberopa till stöd för ändringssökandet. Besvären skola ingivas i tre exemplar.

Mellby den 28 sept. 1927.

Lennart Holmström

statens lantbruksingenjör.

Martin Svensson N. Nyström.

Bil. 10.

ARVODESRÄKNING

för laga syneförrättning angående Mellby Djupadalsdikes nygrävningsföretag av år 1927.

upprättad enligt nedanstående §§ i lantbruksingenjörstaxan av den 31 december 1920.

År och månad	Dag	Arbete	Antal	à kr.	Kr.	öre	Kr.	öre
1	2	3	4	5	6		7	
		Kallelser och kungörelser, § 5, st.	13	0,50			6	50
		Ägomätning: 1:4000, §§ 6—9,						
		a) för mätningsområdets gränser enl. tariff I,						
		1) i åker, raklinje km.		1,50				
		kroklinje „	3	3,00	9	-		
		i annan mark, raklinje „		3,00				
		kroklinje „	7	6,00	42	-		
		2) för strandsträckor utefter sjö o. vattendrag med bredd över 15 m.						
		i åker, raklinje km.		3,00				
		kroklinje „		5,00				
		i annan mark, raklinje „		5,00				
		kroklinje „		11,00				
		3) för strandsträckor utefter mindre vattendrag, bredd 10—15 meter						
		i åker, raklinje „		1,00				
		kroklinje „		2,00				
		i annan mark, raklinje „		2,00				
		kroklinje „		5,00				
		b) för mätningsområdets olika ägoslag, ägofigurer och areal enl. tariff II						
		åker, medelareal 79 ar st.	86	0.36	30	96		
		har	68.301	0.54	36	88		
		äng och odlingsmark, medelareal 43 ar st.	88	0.18	15	84		
		har	38.558	0.58	22	36		
		annan mark och impediment, medelareal 17 ar st.	26	0.05	1	30		
		har	4.595	0.78	3	58		
		c) för vattenavlopp enl. tariff III med en medelbredd av $\frac{15}{10-15}$ m.						
		i åker o. d., raklinje km.						
		kroklinje „						
		i annan mark, raklinje „						
		kroklinje „						
		d) för textering, skala o. d., 1:sta regalarket			4	—		
		övriga regalark st.	1	1,00	1	-		
							166	92
		Överföres					173	42

1	2	3	4	5	6		7	
1927		Överfört					173	42
		Avvägning:						
8/6 - 1/7		a) avvägning, längdmätning o. d. § 44, mom. 4 ... dagar	5	12,00	60	-		
		b) ytavvägning, § 11, mom. 1, tariff IV						
		i öppen mark, medelantal 2-4 punkter pr har ... har	80	0.32	25	60		
		avvägda punkter ... st.	300	0.09	27	-		
		i annan mark, medelantal 4-7 punkter pr har ... har	26.8	1.04	27	87		
		avvägda punkter ... st.	164	0.08	13	12		
		c) begränsningskurva, § 11, mom. 2:						
		i öppen mark ... km.	4	2,50	10	-		
		i annan mark ... „	6	5,00	30	-	193	59
		Arealuträkning, § 13, tariff V, medelareal 55 ar, ... st.	200	0.07	14	-		
		... har	111.454	0.06	6	68	20	68
		Ägobeskrivning, § 14, ägofigurer ... st.	200	0,03			6	-
		Hardeförbrenning **Markvärdering,** sid.	9	0.75			6	75
		a) uppskattning och värdering, § 44, mom. 5 ... dagar						
		b) gradtabell eller kurva, § 17, mom. 1,						
		för första kilometern av avlopps längd ... km.	1		4	—		
		för övriga kilometer ... st.	2	1,50	3	-		
		c) uträkning därmed av värde pr ytenhet, § 17, mom. 2 värdetal st.	174	0,06	10	44		
		d) uträkning av förbättring eller försämring, § 18 ägofigurer „	174	0,12	20	88	38	32
		Längdprofil § 20, längd skala 1:4000						
		a) uppritning enl. tariff VI, 1) nytt avlopp ... km.		3,00				
		2) befintligt belopp ell. vall ... „	3.28	3,50	11	48		
		b) antal ritningar ... st.	2	3,00	6	-	17	48
		Tvärsektion § 22, 1:100,						
		vid uppritning av endast befintlig eller ny sektion ... „		0,15				
		„ „ „ såväl „ som „ „ ... „	69	0,25	17	25		
		tillägg för m² av våta sektionsarean vid h. v. y. nämligen för „	17	0.108	1	83		
		... „	15	0.099	1	48		
		... „	16	0.07	1	12		
		... „	21	0.05	1	05	22	73
		Hydrografisk utredning, § 24, grundbelopp ... „			2	—		
		för vattenområdets areal ... km.²	239	0,02		47		
							2	47
		Dimensionsberäkning, § 25,						
		a) för öppet avlopp, utan särskild beräkning ... km.	3.28	3,50	11	48		
		tillägg för särskild beräkning av dimensionerna ... „	2.8	1,00	2	80		
		„ „ våta sektionsarean vid h. v. y, 0,50 kr. pr m²						
		nämligen 1.75 m² sektion på ... „	0.4	0.875		35		
		2.34 „ „ „ ... „	0.8	1.17		93		
		3.30 „ „ „ ... „	0.857	1.65	1	41		
		3.60 „ „ „ ... „	0.743	1.80	1	33		
		b) täckt ledning, 1) inre diameter intill 20 cm. ... „		6,00				
		2) „ „ över „ ... „		10,00			18	30
		Överföres					499	74

1	2	3	4	5	6		7	
		Överfört					499	74
		Inritning å kartan av avlopp och vallar, *§ 27, grundbelopp*			1	—		
		tillägg för varje cm. verkligt mått å kartan ... *cm.*	82	0,03	2	46	3	46
	X	***Arbetsbeskrivning,*** *§ 28, 1:sta sidan*			3	—		
		tillägg för övriga sidor ... *st.*		2,00				
		Kostnadsberäkning, *§ 29, nyanläggning* ... *km.*		2,50				
		därjämte 25 öre pr m² av våta sektionsarean vid h. v. y.						
		nämligen ... *m² sektion på* ... *„*						
		b) vid förändring av befintligt avlopp ... *„*	328	4,00	13	12		
		därjämte 50 öre pr m² av våta sektionsarean vid h. v. y.						
		lika som tillägget för dimensionsberäkningar ...						
		c) av kostnadsförslagets slutsumma 0,1 % (broar inberäknat) ...			24	19	37	31
		Förslag till bro- och trummbyggnad, *§§ 34 och 36*						
		1) Enkel bro och trumma. a) för ritarbetet ...						
		b) för detaljerad kostnadsberäknad ... *km.*						
		c) för grundförstärkning ... *„*						
		2) Annan bro i två projektioner, a) för dimensionsberäkning ... *„*		8,00				
		b för ritarbetet, teoretisk spännvidd ... *m.*	18	1,00	18	-		
		och för särskilt konstruerat landfäste ... *st.*	4	4,00	16	-		
		c) för kostnadsberäkning, teor. sp. v. ... *m.*	18	0,50	9	-		
		och för särskilt konstruerade landfästen ... *st.*	4	4,00	16	-	59	-
		Införande av höjdsiffror å plankartan, *§ 39* ... *„*	464	0,01			4	64
		Ersättningslängd, *§ 42, grundbelopp* ...			1	50		
		för varje ersättningsbelopp ... *st.*	19	0,25	4	75	6	25
		Utlåtande och betänkande, *§ 43* ... *sid.*	8	3,00			24	-
13/9, 28/9		***Sammanträden och upprättande av protokoll,*** *§ 44, mom, 1, dagar*	2	12,00			24	-
		Särskild utredning, *§ 44, mom. 2* ... *„*		12,00				
25/9, 26/9		***Kostnadsfördelningslängds upprättande,*** *§ 44, mom. 14* ... *„*	2	12,00			24	-
3/9, 10/9		***Utredning å länets lantmäterikontor rörande fastighetsgränser, jordregisternummer o. d.*** *§ 44, mom. 15* ... *dagar*	2	12,00			24	-
		Summa kronor					706	40
		## *Lösen för:*						
		Kopia av plankartan, *§ 49,*						
		1) 1:sta regalarket ...			7	—		
		övriga regalark ...	5	1,75	8	75		
		2) efter kartans skala och ägofigurernas medelareal, tariff VII,						
		skalan 1:4000, medelareal 55 *ar ägofigurer* ... *st.*	200	0.10	20	-		
		har	111.454	0.08	8	91		
		höjning för handkopia å ritpapper, 25 % ...			7	22		
		Överföres			51	88		

1	2	3	4	5	6		7	
		Överfört			51	88		
		3) insättning av höjdlägestal ... st.	464	0,02	9	28		
		„ „ kanaler och diken, grundbelopp			1	75		
		tillägg för varje cm. verkligt mått å kartan, cm.	82	0,05	4	10	67	01
		Kopia av längdprofil, tvärsektioner samt förslag till broar och trummor å ritpapper, § 52,						
		1) enligt tariff VIII i skala 1:4000,						
		nytt avlopp ... km.		5,00				
		ändring av befintligt avlopp ... „	3.28	6,00	19	68		
		2) tvärsektioner, originalritningens belopp med 30 % förhöjning			29	54		
		3) broar och trummor, „ „ „ 30 % „			44	20		
		4) för varje med rubrik, skalor o. d. försett blad						
		längdprofilritningar ... st.		3,00				
		tvärsektions- och broritningar ... „		5,00			93	42
		nedsättning för kopia å kalkerväv 25 %						
		Avskrift av synehandlingarne, § 55 ... sid.	46	0,75			34	50
		Summa kronor					194	93
		Övriga förrättningskostnader,						
		Lösen av förordnandet jämte kommissionärsarvode					8	-
		Annonskostnader ang. sammanträden						
		Inbindning av förrättningshandlingarne					2	-
		Arvode till biträdande förrättningsmannen						
		„ „ „ gode männen enligt egna räkningar					56	-
		Ersättning för hantlangning, materialier o. d.					128	10
		Kallelsekostnad					21	40
		Summa kronor					21[illegible]	50
		Sammandrag.						
		Förrättningsmannens arvode					706	40
		Lösen för kopior och avskrift					194	93
		Övriga förrättningskostnader					215	50
		Summa kronor					1.116	83

Den, som icke åtnöjes med denna räkning äger, att inom tre månader från nedanstående dag klander därå anställa genom stämning till Västra Könige *häradsrätt.*

Mellby *den* 28 sept. 1927.

Lennart Holmström.
Statens lantbruksingenjör.

Att sakägarne erhållit en med denna lika lydande räkning betyga:

Kronor ... *kvitteras:*

den ... *19* ...

Örebro Dagblads Tryckeri, 1924.

Förö-

R Ä K N I N G. Avskrift.

Kristianstad den 5 april 1928.

Mellby Djupadalsdikes nygrävningsföretag av år 1927 Debet.

till lantbruksingenjör L. Holmström.

1928		Betänkande rörande lån och anslag av stats-		
mars		medel med bilagor I - III	24	--
		Översiktskartor, 2 st.	8	--
		Vävkopia av ritningarna	137	07
		Avskrift av handlingar	42	75
1927	19/12	Utredning och skrivelser till Domkapitlet	3	--
1928	5/4	Ansökningshandl. och expedition	6	--
		Diariebevis med kommissionärsarvode	2	50
		Inbindning, tre band	2	50
		Summa kronor	225	82

vilka uttagas genom postförskott.

Den med denna räkning ej åtnöjes äger anställa klander därå genom stämning till Kristianstads rådhusrätt inom tre månader från den 5 april 1928.

Lennart Holmström.

statens lantbruksingenjör.

Vidimeras.

Lennart Holmström

Stående avskrifs av synsprotokoll
med bilagor 1–10 vidimeras.

Emmart Holmström

178 godk.

264/30

L 3*0456

21120

DIARIE Nr
K. LANTBRUKSSTYRELSEN
23 SEP. 1930

KONTRAKT.

Sedan Kungl. Maj:t den 23 maj 1930 för "Mellby - Djupadalsdikes nygrävningsföretag av år 1927" i Norra Mellby socken av

KRISTIANSTADS LÄN

ej mindre fastställt en av statens lantbruksingenjör L. Holmström vid syneförrättning år 1927 upprättad arbetsplan med därtill hörande kostnadsförslag, än även beviljat *dels lån* med adertontusenfemhundrafemtio (18.550) kronor att utgå från ***statens avdikningslånefond*** och *dels* ***statsbidrag*** utan återbetalningsskyldighet med sextusensjuhundratrettio (6.730) kronor att utgå från ***statens avdikningsanslag,*** ha undertecknad, som av vederbörande intressenter enligt företett protokoll utsetts till styrelsen ~~förtroendeman~~ för företaget, med Kungl. Lantbruksstyrelsen, å Kungl. Maj:ts och Kronans vägnar, avslutat följande kontrakt, varigenom ~~vi~~ jag för egen del samt å vederbörande intressenters i företaget vägnar åtag och förbind ~~oss~~ mig:

1:o) att utföra företaget i noggrann överensstämmelse med den av Kungl. Maj:t fastställda arbetsplanen med de ändringar däri, varom vederbörande myndighet må efter framställning besluta,

att fullborda arbetet senast den 1 september 1931,

4. 1929. 1 000.

STATENS REPRODUKTIONSANSTALT
107329

att vid företagets utförande iakttaga de föreskrifter, som av Kungl. Maj:t eller Lantbruksstyrelsen må hava meddelats,

att bestrida vad utöver beviljade statsmedel kan erfordras för företagets fullbordande,

att gälda vederbörande förrättningsman tillkommande gottgörelse enligt taxa även i fråga om av Lantbruksstyrelsen beordrad avsyning av företaget,

att underhålla det utförda arbetet intill dess sådan underhållsskyldighet kan varda andra i laga ordning ålagd eller vederbörande från underhållsskyldigheten befriats, samt

att vid arbetets utförande ävensom i fråga om underhållsskyldighetens fullgörande underkasta ~~oss~~ mig Lantbruksstyrelsens inseende och kontroll;

2:o) att för tjänsteman, som av Lantbruksstyrelsen eller Väg- och Vattenbyggnadsstyrelsen förordnas att verkställa besiktning eller avsyning av arbetet eller inspektion av underhållsarbetet, uppvisa den för företaget fastställda arbetsplanen med därtill hörande handlingar och ritningar;

3:o) att i händelse avvikelse, utan därtill erhållet vederbörligt tillstånd, skett från den fastställda arbetsplanen, eller arbetet icke blivit fullbordat inom därför bestämd tid, och Lantbruksstyrelsen ej heller meddelat anstånd med dess utförande, eller Kungl. Statskontoret skulle finna den säkerhet, som blivit ställd för till Statskontoret avgiven skuldförbindelse angående lånets återbetalning, icke vidare nöjaktig, och ny säkerhet, som av Statskontoret godkännes, icke varder inom bestämd tid avlämnad, eller den bestämda annuiteten icke varder i behörig tid erlagd, låta det ankomma på Kungl. Maj:t att inställa all vidare utbetalning av statsmedel samt att återfordra vad därav uppburits, beträffande lånet dock endast därest icke beslut om detsammas återbetalning och fördelning blivit meddelat, att inom viss angiven tid på en gång eller efter hand inbetalas till Statskontoret, ävensom att å sålunda lyftade och återburna medel erlägga fem procent årlig ränta från lyftningsdagen till dess återbetalning sker;

4:o) att ifråga om tid för lyftande av statsmedlen i mån av arbetets fortgång låta gälla vad Lantbruksstyrelsen därutinnan bestämmer; och skall, därest icke Kungl. Maj:t med avseende å särskilda förhållanden prövar skäligt annorlunda förordna, någon del av statsmedlen innestå i Statskontoret intill dess arbetet blivit vederbörligen avsynat och av Lantbruksstyrelsen godkänt;

5:o) att vid avslutandet av detta kontrakt för förvaring i Lantbruksstyrelsens arkiv till Styrelsen överlämna bestyrkt avskrift och kopia av de till den fastställda arbetsplanen hörande handlingar och ritningar, ävensom att, innan sista delen av statsmedlen lyftes, till Lantbruksstyrelsen överlämna fullständig beskrivning jämte ritning över sådan avvikelse från den fastställda planen, vartill vederbörligt tillstånd meddelats;

6:o) att bestrida eller gottgöra alla kostnader av vad beskaffenhet de vara må, som i följd av erhållna statsmedel föranledas för Statskontoret;

7:o) att för fullgörande av detta kontrakt ävensom, därest mot kontraktet brytes, för återbäring av lyftade statsmedel jämte därå upplupen ränta, ställa sådan säkerhet, som av Lantbruksstyrelsen godkännes;

8:o) att till Statskontoret avgiva med behörig borgen eller annan säkerhet försedd skuldförbindelse angående lånets återbetalning; samt

9:o) att fullgöra de övriga åtaganden, som enligt gällande författningar i ämnet åligga mottagare av ifrågavarande statsmedel.

Härav äro två lika lydande exemplar upprättade, av vilka vardera kontrahenten tagit ett.

Mellby den 31. juli 19 2

Carl Leijonhuvud

C. L.

Att Friherre Carl Leijonhuvud å Mellby gård

i bägges vår närvaro egenhändigt undertecknat förestående kontrakt, intyga:

[illegible] G. Nilsson

Adress Sässala Adress Sösdala

Med stöd av Kungl. brevet den 23 maj 1930 *antager Kungl. Lantbruksstyrelsen, å Kungl. Maj:ts och Kronans vägnar, detta kontrakt.*

Stockholm den 3 oktober 1930.

[illegible]

[illegible]

Vederbörandes uppmärksamhet fästes å bestämmelserna i 13 kap. 17 § vattenlagen, vari stadgas att, därest det framtida underhållet försummas, Konungens Befallningshavande eller annan myndighet Konungen bestämmer äger själv bota bristen på den försumliges bekostnad.

uppgift å fastigheter jämte ägare för vilka lån sökes ur statens avdikningslånefond till "Mellby Djupadalsdikes nygrävningsföretag av år 1927."

Socken, by, hemman	Registernummer	Littera å kartan	Mantal	Ägares namn m. m.
N. Mellby	socken			
Sandåkra	1³	A	1/4	Jöns Jönsson
Mellby	3'4'5'6'8'	Ba	gemensam ägovida av 4	Friherre Carl Leijonhufvud, Mellby gård
"	1'	Bb, Bf	av 4	Ecklesiastikt löne boställe. Ar: Karl Nilsson
"	3'4'5'6'8'	Bd	gemensam ägovida av 4	Friherre Carl Leijonhufvud. Ar: Birger Persson, Adsche
Tågaps	3'	Ca	1/4	Ola Månsson
"	av 1'	Cb	1/2	Birger Persson
"	av 1'	Cc	57/512	Bröderna Oskar ö Edvin Nilsson, Skea
Adsche	6'	Da	1/8	Bernt Svensson
"	5²	Db	3/16	Birger Persson

Kristianstad den 13 sept. 1930

[signature]

Statens lantbruksingenjör

Godk. 3 okt. 1930 264/30

DIARIE Nr 21121
K. LANTBRUKSSTYRELSEN
23 SEP. 1930

B E V I S

över verkställd avsyning av torrläggningsföretag.

Företagets namn: "Mellby-Djupadalsdikes nygrävningsföretag av år 1927" i Norra Mellby socken av Kristianstads län.

Planen fastställd den 23 maj 1930.

Bidrag från statens avdikningsanslag 6730 kronor.

Lån från statens avdikningslånefond 18550 kronor.

Kontrakt om arbetets utförande antaget av sökandena.

Fastställd arbetstid till den 1 sept. 1931.

Arbetsstyrelsens ordförande Friherre C.Leijonhufvud, Mellby gård, Sösdala.

Avsyningen verkställd av undertecknad.

Företaget befanns därvid vara i sin helhet utfört i överensstämmelse med den fastställda arbetsplanen och tillstyrkes till godkännande.

Kristianstad den 13 sept. 1930.

[signature]

Statens lantbruksingenjör

Stämpel En Krona.