DIARIE N:r 7819
K. LANTBRUKSSTYRELSEN
20 MRS 1930

Kopia
dikningen med den av Kungl. Maj:t den 31 jan 1930 fastställda arbetsplanen överensstämmer med typer
Gunnar Ekholmström

Förslag i 2 blad
till dikning inom

Tågarp

i Östra Tomarps socken, Kristianstads län;
upprättad vid syneförrättning enligt vattenlagen
år 1928 av
Gunnar Ekholmström
Statens lantbruksingenjör.

Blad 1.

Registernummer.

Östra Tomarps socken.

A	Tågarp	7^3
B	.	7^2

Genom Kungl. Maj:ts nådiga brev den 31 januari 1930 fastställd till efterrättelse vid arbetets utförande.

Stockholm den 28 februari 1930
På Kungl. Lantbruksstyrelsens vägnar
Albert Smith.

KITN.Nr 001
L 2*0461 /
Nr 430 Kristianstad 2 rit

DIARIE Nr 7819
K. LANTBRUKSSTYRELSEN
20 MRS 1930

Kopia.
Likaledes med den av Kungl. Maj:t den 31 jan. 1930 fastställda arbetsprogram intagen
Konrad Lundström

Tomarp-Tågarps Södrabäcks nygrävningsföretag av år 1928.

Blad 2.

Genom Kungl. Maj:ts nådiga brev den 31 januari 1930 fastställd till efterrättelse vid arbetets utförande.

Stockholm den 28 februari 1930
På Kungl. Lantbruksstyrelsens vägnar:
Albert Smith.

Förslag till ägovägskulvertar vid punkt 1+30 & 2+85. Alternativ I.

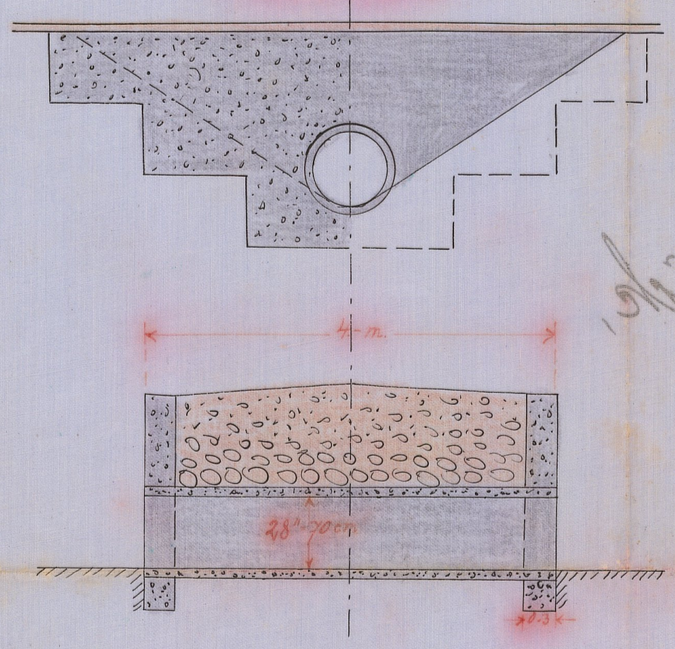

Förslag till intagningsbassäng vid punkt 7a+30 = 4+85. Alternativ II.



Förslag till dikesöga vid punkt C. Alternativ II.

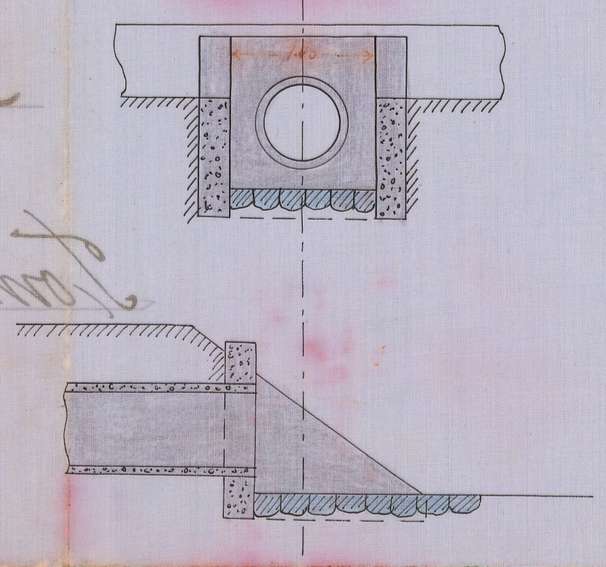

Skala = 1:50.

0.5 0 1 2 3 4 m.

Dikesögon vid p. 5 och 8 enl. Alternativ I utföras som ovanstående men i stället för 1.40 m. mellan murarna tages endast 1.0 m.

Alternativ II.

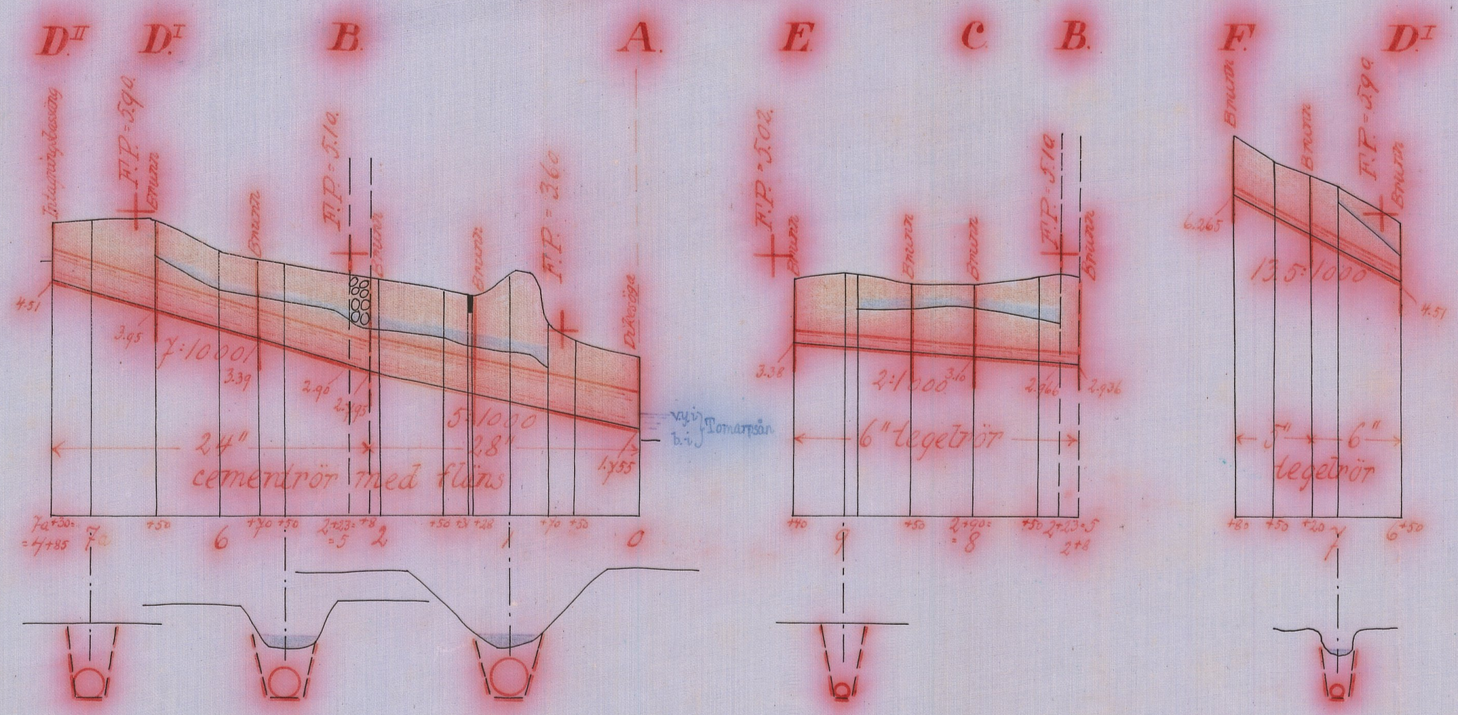

Längd-skala = 1:4000.

100 50 0 100 200 300 m.

1 0.5 0 1 2 3 4 5 6 7 8 9 m.

Höjd-och sektions-skala = 1:100.

Förslag till intagningsbrunnar.

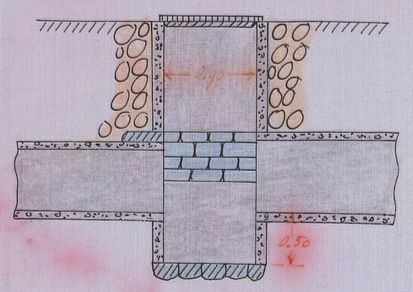

Den mindre brunnstypen utföres som ovanstående men med en inre diameter av 70 c.m.

ARTN. Nr 002
L 2:0461 2
Nr 430 Kristianstad 2 rit.

L 2-0461
2399

DIARIE N:r
K. LANTBRUKSSTYRELSEN
28 JAN 1929

7819

DIARIE N:r
K. LANTBRUKSSTYRELSEN
20 MARS 1930

Handlingar
rörande

Tomarp Tågarps Södrabäcks

nygrävningsföretag
upprättade vid syneförrättning enligt vattenlagen
år 1928.

II

Avskrift.

Protokoll, hållet vid syneförrättning enligt vattenlagen angående dikning inom n:o 7 Tågarp i Östra Tomarps socken, Kristianstads län.

År 1928 den 30 april inställde sig undertecknad statens lantbruksingenjör hos lantbrukaren Anders Andersson å n:o 7 Tågarp för att på grund av länsstyrelsens förordnande verkställa syneförrättning enligt vattenlagen angående dikning inom n:o 7 Tågarp i Östra Tomarps socken, Kristianstads län. Efter personliga kallelser hade till sammanträde infunnits sig:

Anders Andersson, Tågarp n:o 7

Ture Persson, " " 7

Nils Mårtensson, " " 7

såsom gode män: Wilhelm Andersson, Wilhelmsberg, och Axel Grahm, Karlaby gård, vilka båda avlagt föreskriven ed.

§ 1.

Det för undertecknad utfärdade förordnandet samt ansökan därom upplästes /bil. 1/.

§ 2.

På därom framställd fråga yppades ej någon jävsanmärkning mot synemännen, ej heller visste sig dessa stå i jävsförhållande till sakägare.

§ 3.

Till förrättningsmannen hade inkommit skrivelse enligt

vilken Ture Persson å n:o 10 Tågarp förenade sig med sökanden. Denna skrivelse /bil.2/ upplästes och föreningen vidhölls av Ture Persson vilket styrktes genom synemännens underskrift.

§ 4.

Sökandena yrkade täckta avloppsdiken till sådant djup och dimensioner, att marken kunde torrläggas till lagenligt djup för åker samt att kostnaderna skulle fördelas enligt lag. Anders Andersson önskade dock utredning huruvida täckt eller öppet dike bleve billigast för sträckan B-C-D och yrkade att få välja det billigaste förslaget.

§ 5.

Förrättningsmannen kungjorde att synemännen omedelbart efter sammanträdet komme att vidtaga för ärendets vidare handläggning nödiga undersökningar och värderingar samt att nytt sammanträde komme att hållas å samma lokal onsdagen den 9 maj 1928 kl. 10 f.m. till vilket sammanträde inga andra kallelser än detta meddelande komme att utgivas.

§ 6.

Då intet vidare förekom upplästes dagens protokoll och slöts sammanträdet. Ort och tid som ovan

Lennart Holmström

statens lantbruksingenjör

Axel O. Grahm Wilh. Andersson.

År 1928 den 9 maj.

Denna dag sammanträdde åter förenämnda synemän i Tågarp varvid följande sakägare tillstädeskommo:

Anders Andersson, Tågarp

Ture Persson, "

Nils Mårtensson, "

§ 7.

Förrättningsmannen framlade och förklarade det upprättade dikningsförslaget samt uppläste hävdeförteckning, ägobeskrivning och värderingslängd i sammandrag /bil.3/, jordersättningslängd /bil.4/, kostnadsberäkning /bil.5/ och kostnadsfördelningslängd /bil.6/.

§ 8.

Synemännen avgåvo sitt så lydande utlåtande /bil.7/.

§ 9.

Det beslöts att Anders Andersson, Tågarp n:o 7 pr Tomarp, skulle mottaga och förvara till företaget hörande handlingar och ritningar.

§ 10.

Räkning å förrättningskostnaderna bifogades protokollet som bilaga. 8.

§ 11.

Då intet vidare förekom förklarades förrättningen avslutad och upplästes dagens protokoll. Ort och tid som ovan

Lennart Holmström
statens lantbruksingenjör

Axel O.Grahm

Wilh. Andersson.

Bil. 1.

Till Kungl. Maj:ts Befallningshavande i Kristianstads län.

I och för torrläggning av mig tillhörig mark av hemmanet 1/8 mantal n:o 7 Tomarps Tågarp i Ö. Tomarps socken får jag härmed vördsamt anhålla om förordnande för Statens Lantbruksingenjör, att å stället företaga sådan syn som omförmäles i 10 kap. vattenlagen.

Delaktiga i företaget synes för närvarande vara allenast jag och lantbrukaren Ture Persson, ägare av 1/8 mantal nr 7 och 1/8 mantal nr 10 Tomarps Tågarp, bosatt därstädes.

Innehavaren befullmäktigas att denna ansökan ingiva.

Tomarps Tågarp den 18 mars 1927.

Anders Andersson.

Bevittnas av:

L. Lundin Hilma Lundin.

RESOLUTION.

Jämlikt 10 kap. 33 § vattenlagen förordnar länsstyrelsen statens lantbruksingenjör Lennart Holmström att i enlighet med föreskrifterna i ovan åberopade lag, därest laga hinder ej möter, verkställa den uti bilagda ansökan påkallade förrättning; skolande sökanden tillställa förrättningsmannen detta förordnande.

Kristianstads landskansli den 22 juni 1927.

Joh. Nilsson.

Josef Fischer.

Bil. 2.

Härmed förenar jag mig med Anders Andersson n:o 7 Tomarps Tågarp i hans den 18 mars 1927 daterade ansökan om syn för upptagande av avloppsdiken från vattenskadade ägor till n:o 7 och 10 Tomarps Tågarp i Tomarps socken, Kristianstads län.

Tomarps Tågarp den 27 mars 1928.

Ture Persson

Bevittnas:

Lars Kullman L. Lundin.

Förestående föreningshandling är uppläst vid laga syneförrättning den 30 april 1928 och vidhölls av Ture Persson, betyga

Lennart Holmström

statens lantbruksingenjör.

Axel O. Grahm Wilh. Andersson.

Bil. 3.

Areal								Nuvarande värde			Blivande värde			Förbättringsvärde		
Åker		Äng och odlingsmark		Annan duglig mark		Impediment och högl. mark		pr har	pr ägofigur		pr har	pr ägofigur		pr har	pr ägofigur	
Har	ar	Har	ar	Har	ar	Har	ar	Kr.	Kr.	öre	Kr.	Kr.	öre	Kr.	Kr.	öre
7		8		9		10		11	12		13	14		15	16	

Hövdeförteckning, ägobeskrivning och värderingslängd över vattensleadade ägor till Tågarps by i Ö. Tomarps socken, Kristianstads län, upprättad vid syneförrättning enligt vattenlagen år 1928.

FÄGTBÖTATRYCKERIET, HAGERBONN & STENBÄCK, SKARA

Socken, by och hemman	Registernummer	Littera å kartan	Hemmanstal	Ägofigurens nummer	Delägares namn, hemvist m. m. samt ägobeskrivning
1	2	3	4	5	6
6. Tomarps socken.					
Tågarp	73	A	1/8		Anders Andersson.
				1	vattengrav ämp.
				2	väg "
				3	" "
				4	äng
				5	"
				6	"
				7	"
				8	"
				9	"
				10	"
				11	"
				12	åker
				13	"
				14	"
				15	"
				16	"
				17	"
				18	"
				19	"
				20	"
				21	"
				22	"
				23	"
					Samma.
Tågarp	72	B	1/8		Ture Persson.
					arr: Nils Mårtensson.

Areal								Nuvarande värde			Blivande värde			Förbättringsvärde		
Åker		Äng och odlingsmark		Annan duglig mark		Impediment och högl. mark		pr har	pr ägofigur		pr har	pr ägofigur		pr har	pr ägofigur	
Har	ar	Har	ar	Har	ar	Har	ar	Kr.	Kr.	öre	Kr.	Kr.	öre	Kr.	Kr.	öre
7*		8		9		10		11	12		13	14		15	16	
						0	02.0									
						0	02.0									
						0	01.0									
		0	04.0					600	24	-	2000	80	-	1400	56	-
		0	15.5					600	93	-	2000	310	-	1400	217	-
		0	17.5					600	105	-	2000	350	-	1400	245	-
		0	40.0					600	240	-	2000	800	-	1400	560	-
		0	40.0					600	240	-	2000	800	-	1400	560	-
		0	23.0					1200	276	-	2000	460	-	800	184	-
		0	09.0					800	72	-	1000	90	-	200	18	-
		0	06.0					800	48	-	1000	60	-	200	12	-
0	30.5							1400	427	-	2000	610	-	600	183	-
0	16.0							1200	192	-	2000	320	-	800	128	-
0	17.5							1600	280	-	2000	350	-	400	70	-
0	24.0							1000	240	-	2000	480	-	1000	240	-
0	31.5							800	252	-	2000	630	-	1200	378	-
0	29.5							600	177	-	2000	590	-	1400	413	-
0	28.0							1000	280	-	2000	560	-	1000	280	-
0	20.0							1000	200	-	2000	400	-	1000	200	-
0	45.0							1200	540	-	2000	900	-	800	360	-
0	54.0							800	432	-	2000	1.080	-	1200	648	-
0	58.5							1000	585	-	2000	1.170	-	1000	585	-
0	43.0							800	344	-	2000	860	-	1200	516	-
3	97.5	1	55.0			0	05.0		5.047	-		10.900	-		5.853	-

VÄSTERÅTAHYCKERI A.B., HAGERBOHM & STENBÄCK, EKARP

Socken, by och hemman	Registernummer	Littera å kartan	Hemmanstal	Ägofigurens nummer	Delägares namn, hemvist m. m. samt ägobeskrivning
1	2	3	4	5	6
				24	åker
				25	"
				26	"
				27	"
				28	"
				29	"
				30	äng, fort. ej.
					Summa.
					Sammandrag.
Ö. Tomarps socken.					
Tågarp	7^3	A	1/8		Anders Andersson.
"	7^2	B	1/8		Inge Persson.
					arr: Nils Mårtnsson.
					Summa.

Areal								Nuvarande värde			Blivande värde			Förbättringsvärde		
Åker		Äng och odlingsmark		Annan duglig mark		Impediment och högl. mark		pr har	pr ägofigur		pr har	pr ägofigur		pr har	pr ägofigur	
Har	ar	Har	ar	Har	ar	Har	ar	Kr.	Kr.	öre	Kr.	Kr.	öre	Kr.	Kr.	öre
7		8		9		10		11	12		13	14		15	16	
0	36.5							1400	511	-	2000	730	-	600	219	-
0	61.5							1400	861	-	2000	1.230	-	600	369	-
1	14.0							1200	1.368	-	2000	2.280	-	800	912	-
0	43.0							1400	602	-	2000	860	-	600	258	-
0	41.5							1400	581	-	2000	830	-	600	249	-
0	35.5							1200	426	-	2000	710	-	800	284	-
						0	22.5									
3	32.0					0	22.5		4.349	-		6.640	-		2.291	-
✓ 3	97.5	✓ 1	55.0			0	05.0		5.047	-		10.900	-		✓ 5.853	-
✓ 3	32.0					0	22.5		4.349	-		6.640	-		✓ 2.291	-
7	29.5	1	55.0			0	27.5		9.396	-		17.540	-		8.144	-

Tågarp den 9 maj 1928.
Lennart Holmström
statens lantbruksingenjör
Axel O. Gralm Wilh. Andersson.

JÄNTGÖTATRYCKERIET, HABLABOHN & STENBÄCK, SKARA

Socken, by och hemman	Registernummer	Littera å kartan	Hemmanstal	Ägofigurens nummer	Delägares namn, hemvist m. m. samt ägobeskrivning
1	2	3	4	5	6

Bil. 4.

Jordersättningslängd för dikesutvidgning till Tomarp Tågarps Södrabäcks nygrävningsföretag av år 1928

Socken, by, hemman	Registermarker	Littera å kartan	Hemmanstal	Ägare eller innehavare	Ersättning för ar	Pris pr. ar kr.	Summa kronor ersättning kr.	öre
1	2	3	4	5	6	7	8	
Ö. Tomarps socken.								
				Dikessträckan A-B (0-2+23)				
Tågarp	7³	A	1/8	Anders Andersson.	0.4	10	4	-
"	7²	B	1/8	Ture Persson. arr. Nils Mårtensson.	12.0	10	120	-
				Summa kronor.			124	-
				Dikessträckan B-C (2+23-2+90)				
Tågarp	7³	A	1/8	Anders Andersson.	3.7	10	37	-
				Summa kronor			37	-
				Dikessträckan C-D II (2+90-4+85)				
Tågarp	7³	A	1/8	Anders Andersson.	9.4	10	94	-
				Summa kronor.			94	-

Tågarp den 9 maj 1928.
Lennart Holmström
statens lantbruksingenjör
Axel O. Grahm Wilh. Andersson

Bilaga 5.

Kostnadsförslag.

för Tomarp-Tågarps Södrabädes nygrävningsföretag av år 1928.

Timpenning: Kronor.

Läge	Längd m.	Arbete, jordmån m. m.	Antal	à kr.	Kostnad Kr.	Kostnad öre	Summa Kr.	Summa öre
1	2	3	4	5	6		7	
		Alternativ I. (delvis öppen och delvis täckt ledning)						
0-2+23	223	Dikessträckan A-B						
1-2+23	223	Schaktning av grus och sand, något sten, för öppet dike m³	850	1.80	1.530	-		
2+8-2+23	15	Borttagning av stenmur i tröger slänt tm.	15	2.-	30	-		
1+30		Ägovägskulvert av betong enl. ritning st.	1	250.-	250	-	1.810	-
		För oförutsedda fall, arbetets tillsyn m. m. tillägges c=10%					180	-
		Summa					1.990	-
		Tillägg för jordersättning enl. synemännens utlåtande					124	-
		Tillägg för vallupplagsersättning, förslagsvis					267	-
		Summa kronor					2.381	-
2+23-2+90	67	Dikessträckan B-C.						
2+23-2+90	67	Schaktning av grus och sand, något sten, för öppet dike m³	260	1.80	468	-		
2+85		Ägovägskulvert av betong enl. ritning st.	1	250.-	250	-	718	-
		För oförutsedda fall, arbetets tillsyn m. m. tillägges c=10%					72	-
		Summa					790	-
		Tillägg för jordersättning enl. överföres					790	-

VÄSTGÖTATRYCKERIET, HAGERBORN & STEMBÄCK, SKARA

1	2	3	4	5	6	7
		överfört				790 -
		synemännens utlåtande				27 -
		Tillägg för vattuupplagsersättning, förslagsvis				80 -
		Summa kronor.				907 -
2+90-4+85	195	**Diketsträckan C-D II.**				
2+90-4+85	195	Schaktning av grus och sand, något sten, för öppet dike m³	570	1.80		1026 -
		För oförutsedda fall, arbetets tillsyn m.m. tillägges c:a 10%				104 -
		Summa.				1.130 -
		Tillägg för jordersättning enligt synemännens utlåtande				94 -
		Tillägg för vattuupplagsersättning, förslagsvis				234 -
		Summa kronor				1.458 -
2+90-8 8-9+40	140	**Diketsträckan C-E.**				
8-9+40	140	6" tegelrör, jämte fraktet st.	490	0.35	171 50	
8-8+90	90	Sträning för täckt bedning, rörens läggning, diketsjordens återfyllning m.m. lm.	90	0.80	72 -	
8+90-9+40	50	D:o D:o lm.	50	1.10	55 -	298 50
8		Diketsöga av betong enligt ritning st.	1	60.-	60 -	
8+50, 9+40		Intagningstrummor av betong enl. ritning med en inre diam. av 0.70 m. st.	2	40.-	80 -	140 -
		För oförutsedda fall, arbetets tillsyn m.m. tillägges c:a 10%				41 50
		Summa kronor.				480 -

Kostnadsförslag.

Timpenning: Kronor.

Läge	Längd m.	Arbete, jordmån m. m.	Antal	à kr.	Kostnad Kr.	Kostnad öre	Summa Kr.	Summa öre
1	2	3	4	5	6		7	
2+23=5 5-7+80.	280	Dikesträckan B-D^I-F						
5-5+70	70	7" tegelrör jämte fralet st.	245	0.45	110	25		
5+70-7+20	150	6" " " " "	525	0.35	183	75		
7+20-7+80	60	5" " " " "	210	0.28	58	80	352	80
5-5+70	70	Grävning för täckt ledning, rörens läggning, dikesjordens återfyllning m. m. lm.	70	0.90	63	-		
5+70-7	130	Do Do "	130	0.70	91	-		
7-7+80	80	Do Do "	80	1.00	80	-	234	-
5		Dikesöga av betong enligt ritning st.	1	60	60	-		
5+70, 6+50, 7+20, 7+80		Intagningsbrunnar av betong enl. ritning med en inre diam. av 70 cm. st.	4	40.-	160	-	220	-
		För oförutsedda fall, arbetets tillsyn m. m. tillägges c^a 10%					83	20
		Summa kronor					890	-
		Alternativ II (enbart täckta ledningar)						
0-2+8	208	Dikesträckan A-B						
0-2+8	208	28" cementrör, bl. 1:2:2 lm.	208	10.-	2.080	-		
0-0+70	70	Schaktning för täckt ledning, rörens läggning, dikesjordens återfyllning m. m. lm.	70	2.-	140	-		
0+70-2+8	138	Do Do "	138	1.60	220	80	2.440	80
0		Dikesöga av betong enligt ritning st.	1	70.-	70	-		
		överföres			70	-	2.440	80

VÄSTGÖTATRYCKERIET, HAGERBOHN & STENBÄCK, SKARA

1	2	3	4	5	6	7
		Överfört			70 -	2·440 80
1+25, 2+8		Intagningskummar av betong anl. ritning med en inre diam av 90 cm. st.	2	60 -	120 -	190 -
		För oförutsedda fall, arbetets tillsyn m.m. tillägges c:= 10%				259 20
		Summa kronor				2·890 -
2+8-6+50	165	**Diketsträckan B-D^I.**				
2+8-6+50	165	24" cementrör, bl. 1:2:2 lm.	165	8 -	1·320 -	
2+8-6+50	165	Grävning för täckt ledning, rörens läggning, diketsjordens återfyllning m.m. lm.	165	1·40	231 -	1·551 -
5+70, 6+50		Intagningskummar av betong, anl. ritning med en inre diam av 90 cm. st.	2	60 -		120 -
		För oförutsedda fall, arbetets tillsyn m.m. tillägges c:= 10%				169 -
		Summa kronor				1·840 -
6+50-7a+30	80	**Diketsträckan D^I-D^II**				
6+50-7a+30	80	24" cementrör, bl. 1:2:2 lm.	80	8 -	640 -	
6+50-7a+30	80	Grävning för täckt ledning, rörens läggning, diketsjordens återfyllning m.m. lm.	80	2 -	160 -	
7a+30		Intagningsbassäng av betong anl. ritning st.	1	100	100 -	900 -
		För oförutsedda fall, arbetets tillsyn m.m. tillägges c:= 10%				90 -
		Summa kronor				990 -

Bilaga

Kostnadsförslag.

Timpenning: Kronor.

Läge	Längd m.	Arbete, jordmån m. m.	Antal	à kr.	Kostnad Kr.	Kostnad öre	Summa Kr.	Summa öre
1	2	3	4	5	6		7	
2+8–9+40	222	Dikessträckan B-C-E.						
2+8–9+40	222	6" tegelrör jämte fralet st.	775	0.35	271	25		
2+8–2+23	15	Grävning för täckt ledning, rörens läggning, dikesjordens återfyllning m.m. lm.	15	1.10	16	50		
2+23–8+90	157	Do Do "	157	0.80	125	60		
8+90–9+40	50	Do Do "	50	1.10	55	–	468	35
2+90–8, 8+50–9+40		Intagningsbrunnar av betong enl. ritning med en inre diam. av 70 cm. st.	3	40.–			120	–
		För oförutsedda fall, arbetets tillsyn m.m. tillägges c=10%					61	65 ~~25~~
		Summa kronor.					650	–
6+50–7+80	130	Dikessträckan D^I–F.						
6+50–7+20	70	6" tegelrör jämte fralet st.	245	0.35	85	75		
7+20–7+80	60	5" " " " st.	210	0.28	58	80	144	55
6+50–7	50	Grävning för täckt ledning, rörens läggning, dikesjordens återfyllning m.m. lm.	50	0.70	35	–		
7–7+80	80	Do Do "	80	1.00	80	–	115	–
7+20, 7+80		Intagningsbrunnar av betong enl. ritning med en inre diam. av 70 cm. st.	2	40.–			80	–
		För oförutsedda fall, arbetets tillsyn m.m. tillägges c=10%					30	45
		Summa kronor.					370	–

VÄSTGÖTATRYCKERIET, HAGLUNDEN & STENBÄCK, SKARA

1	2	3	4	5	6	7
		Sammandrag:				
		Alternativ I. (delvis öppen och delvis täckt ledning).				
	223	Diksträckan A - B	850			2.381 -
	67	" B - C	260			907 -
	195	485 " C - D^II	570	1680		1.458 -
	140	" C - E	-			480 -
	250	420 " B - D^I - F	-			890 -
		Samma kronor.				6.116 -
		Alternativ II. (endast täckta ledningar).				
	208	Diksträckan A - B				2.890 -
	165	" B - D^I				1.840 -
	80	" D^I - D^II				990 -
	222	" B - C - E				650 -
	130	" D^I - F				370 -
	805	Samma kronor.				6.740 -

Tågarp den 9 maj 1928.
Bernart Holmström
statens lantbruksingenjör.

Bil. 6.

Kostnadsfördelningslängd till Tomarp-Tågarps Södrabäcks nygrävningsföretag av år 1928.

Socken, by hemman.	Registernummer.	Littera å kartan.	Hemmanstal.	Delägare	Lösande	Förrättningsvärde. kr.	öre	Fördelningstal %	Beräknad dileningskostnad för alt. II. kr.	öre	Förrättningskostnad. kr.	öre
1	2	3	4.	5	6	7		8	9		10.	
Ö. Tomarps socken.												
Tågarp	7^3	A	1/8	Anders Andersson.	rök.	5.853	-	71.87	4.844	04	283	29
"	7^2	B	1/8	Ture Persson.								
				arr: Nils Mårtensson.	rök.	2.291	-	28.13	1.895	96	110	88
				Summa.		8.144	-	100.00	6.740	-	394	17

Tågarp den 9 maj 1928.
Lennart Holmström
statens lantbruksingenjör
Axel O. Grahm Wilh. Andersson.

U T L Å T A N D E

avgivet vid syneförrättning enligt vattenlagen angående dikning inom Tågarp n:o 7 i Östra Tomarps socken, Kristianstads län.

1:o. Företaget, som avser nygrävning av floddiken för torrläggning av i huvudsak åker, är enligt synemännens förmenande att hänföre till dikning. Mot företagets utförande på sätt i detta utlåtande närmare angives finnes enligt synemännens förmenande ej något laga hinder.

2:o. Sökande till företaget äro:

Anders Andersson för n:o 7^3 Tågarp

Ture Persson för n:o 7^2 "

Företagets utsträckning är beroende av sökandenas yrkanden och förefintliga fallförhållanden och omfattar syneförrättningen i anledning härav de dikessträckor, som å hithörande plankarta utmärkes med röda linjer och bokstäverna A-B-C-D^{11}, B-D^1-F och C-E.

3:o. Den vattenskadade mark, som av företaget tillskyndas båtnad är avfattad å hithörande plankarta. Såsom betalningsskyldig till företaget anses all mark, vars torrläggning till 1.2 meters djup är beroende av dikningen och som genom denna vinner möjlighet till förbättrad torrläggning, d.v.s. all mark, belägen under en kurva, avvägd till 1.2 meters höjd över vanligt medelvattenstånd i diket med tillägg för behövlig höjdskillnad mellan detta vattenstånd och eventuella täckdikesögon samt för fall åt sidorna mot diket räknat, vilket fall beräknats lika med markytans, dock ej

överstigande 1,5:1000.

4:o. Den i föreliggande fall uppkommande bonaden består i höjning av jordens alstringsförmåga.

Enär jordägarnas deltagningsskyldighet i företaget är beroende av den värdeförändring, som tillskyndas jorden genom företagets utförande, har denna värdeförändring måst utrönas. För detta ändamål hava synemännen åsatt varje ägofigur ett värde, som i kronor uttrycker jordens värde efter företagets utförande.

Vid denna värdering har hänsyn tagits till jordens naturliga beskaffenhet såväl till matjord som alv samt till dess belägenhet men ej till jordens mer eller mindre goda brukning och därav uppkommande större eller mindre växtkraft.

Jordens värde före företagets utförande anse synemännen vara i det stora hela en produkt av dess värde i fullt torrlagt skick och den större eller mindre grad av försumpning, jorden lider av. Jord, som ligger i jämnhöjd med eller under den försumpande vattenytan har grad 0,0; anses sålunda för närvarande sakna värde. Jord, som ligger i jämnhöjd med eller högre än kurvan för den vattenskadade marken, har grad 1.0; d.v.s. dess värde före och efter företagets utförande sammanfalla.

Höjdskillnaden mellan den försumpande vattenytan och kurvan delas i tio höjdgrader med sinsemellan lika höjdskillnad. Varje ägofigurernas höjdläge motsvaras alltså av en viss försumpningsgrad. Denna är uträknad för varje figurs medelhöjd. Genom reduktion av ägofigurernas blivande värde med denna för varje ägofigur uträk-

nade grad erhålles ägofigurens nuvarande värde. Skillnaden mellan dessa två värden motsvarar den genom företagets utförande uppkommande förbättringen. Denna är uträknad för varje ägolott och återfinnes i värderingslängdens kolumner 15 och 16.

5:o. För att den beräknade jordförbättringen skall kunna ernås måste dikningsarbetet verkställas i full överensstämmelse med förslaget, som är upprättat med hänsyn tagen till framrinnande vattenmängd, markens lutningsförhållanden, dikningsarbetenas ändamål m.m.

Tvänne olika förslag till dikningen i fråga hava framställts av sökandena, dels Anders Anderssons: öppet dike A-B-C-D^{11} och täckta diken B-D^{1}-F och C-E, dels Ture Perssons: täckta diken överallt. Synemännen hava upprättat förslag i båda riktningarna, alternativ I avseende öppet dike A-B-C-D^{11} och täckta ledningar B-D^{1}-F och C-E, samt alternativ II, avseende täckta ledningar A-B-D^{1}-D^{11}, D^{1}-F och B-E. Alternativ I beräknas kosta 6116:-- kronor, lösen för markupplåtelse inberäknad, alternativ II beräknas kosta 6740:-- kronor.

Vid bestämmandet av dikenas dimensioner hava synemännen utgått från en största framrinnande vattenmängd av 1 sekundliter pr hektar, Nederbördsområdet är direkt inmätt och utgör:

Vid alternativ I

i punkt	D^{11}	470 hektar
	B+70	12.5 "
	D^{1}	11.5 "
	7+20	10 "

i punkt	F	7.5 hektar
	C+50	6.5 "
	E	4.5 "

Vid alternativ II

i punkt	1+28	495 hektar
	B	494 "
	5+70	483 "
	D^1	482 "
	D^{11}	470 "
	7+20	10 "
	F	7.5 "
	C+50	6.5 "
	E	4.5 "

Beträffande dikesdimensioner och dikesläge hänvisa synemännen för övrigt till plan-, profil- och sektionsritningarna samt till kostnadsberäkningen.

6:o. Alternativ I medför byggandet av två ägotrummor enligt upprättad ritning.

7:o. Fordras ersättning för skada å växande gröda under arbetets utförande skall detta skriftligen framställas till arbetsstyrelsen innan grödan bortforslats. Skadan skall värderas och ersättningen bestämmas av två stycken av arbetsstyrelsen tillkallade gode män.

I den händelse företaget skall utföras enligt förslaget alternativ I skall ersättning för jord, som åtgår till dikes utvidgande utgå med de summor och till de personer, som finnas an-

givna i särskild jordersättningslängd. Ersättning för jord, som täckes av jordvallar skall utgå efter ett pris av 20 kronor pr ar. Ersättningens belopp skall bestämmas efter uppmätning, verkställd av de vid denna syneförrättning tjänstgörande godemännen eller av deras efterträdare såsom skiftesgodemän.

För övrigt skola inga ersättningar utgå.

8:o. Synemännen hava jämlikt föreskrifterna i vattenlagen undersökt förutsättningarna för dikningssamfällighetens indelning i avdelningar och funnit, att den ej bör uppdelas; och synemännen bestämma att till grund för fördelningen av samtliga med företaget förenade kostnader av vad slag de vara må skall läggas de förbättringsvärden, som finnas angivna i värderingslängdens kolumner 15 och 16. I kostnadsfördelningslängden finnes med iakttagande härav angivet vars och ens deltagningsskyldighet i förbättringsvärden och procenttal samt den kostnad, som i enlighet med det upprättade kostnadsförslaget, alternativ II, åligger varje sakägare.

9:o. Företaget skall benämnas "Tomarp-Tågarps Södrabäcks nygrävningsföretag av år 1928."

Enär sakägarna endast äro två erfordras ej någon styrelse för företaget.

10:o. Beträffande arbetets utförande stadga synemännen:

att enär förslaget alternativ II med uteslutande täckta ledningar synes trots prisskillnaden 624 kronor vara att föredraga framför förslaget alternativ I, då den större kostnaden till fullo uppvägges av vinsten dels i areal, dels i bortfallandet av underhållskostnad för öppet dike och trummor och dels i bekvämare brukning

av jorden, alternativa förslaget II skall komma till utförande sådvida icke båda sakägarna förena sig om utförandet av förslaget alternativ I;

att innan arbetet påbörjas skall denna syneförrättning hava vunnit laga kraft;

att arbetet skall vara fullbordat inom utgången av år 1929;

att arbetet skall anses lagligen avslutat, då godkännande avsyningsbevis lämnats av statens lantbruksingenjör eller dennes ställföreträdare och detta bevis blivit å gemensamt sammanträde för delägarna uppläst;

att arbetet skall utföras i full överensstämmelse med det upprättade förslaget, dock att mindre ändringar, som under arbetets utförande kunna visa sig lämpliga beträffande dikenas läge och annat, som ej inverkar på torrläggningens djup och avrinningen och varom berörda sakägare äro eniga, må efter hörande av statens lantbruksingenjör och efter hans skriftliga medgivande företagas;

att cementrören skola gjutas i blandning magrast 1:2:2, att fländen skall vara minst 30 mm. djup, att rören skola godkännas av statens lantbruksingenjör eller dennes ombud, innan de nedläggas och att deras läge skall kontrolleras av statens lantbruksingenjör eller dennes ombud innan de höljas;

att den uppkastade jorden vid öppet dike ej får läggas närmare dikeskanten än en meter;

att den, som åtagit sig arbetet, ej må erhålla slutlikvid förrän arbetet i sin helhet godkänts av statens lantbruksingenjör eller den han i sitt ställe sätter.

11:o. Rensning av brunnar och öppna diken skall ske minst två gånger årligen och så ofta behovet det påkallar. Koppling direkt till rörstrang förbjudes såvida ej statens lantbruksingenjör därtill givit sitt skriftliga tillstånd.

12:o. Kostnaderna för denna syneförrättning skola vid förrättningens avslutande av sökandena gäldas.

13:o. Är någon missnöjd med åtgärd eller beslut under denna syneförrättning eller med detta synemännens utlåtande ingive inom sextio dagar från den dag förrättningen förklarats avslutad sina till Söderbygdens vattendomstol i Stockholm ställda besvär. I besvären skola fullständigt upptagas klagandens alla påståenden och skälen därför och skola vid besvären fogas de handlingar, klaganden vill åberopa till stöd för ändringssökandet. Besvären skola ingivas i tre exemplar.

Tågarp den 9 maj 1928.

Lennart Holmström

statens lantbruksingenjör

Axel O. Grahm Wilh. Andersson.

Bil. 8.

ARVODESRÄKNING

för laga syneförrättning angående Tomarps-Tågarps södra bäckes uppräningsföretag av år 1928.

..... socken och ..... län,

upprättat enligt nedanstående §§ i lantbruksingenjörstaxan av den 31 december 1920.

År och månad	Dag	Arbete	Antal	à kr.	Kr.	öre	Kr.	öre
1	2	3	4	5	6		7	
1928		**Kallelser och kungörelser,** § 5, st.	5	0,50			2	50
		Ägomätning: i skala 1:4000, §§ 6—9,						
		a) för mätningsområdets gränser enl. tariff I,						
		1) i åker, raklinje km.		1,50				
		kroklinje „	2	3,00	6	–		
		i annan mark, raklinje „		3,00				
		kroklinje „		6,00				
		2) för strandsträckor utefter sjö o. vattendrag med bredd över 15 m.						
		i åker, raklinje km.		3,00				
		kroklinje „		5,00				
		i annan mark, raklinje „		5,00				
		kroklinje „		11,00				
		3) för strandsträckor utefter mindre vattendrag, bredd 10—15 meter „						
		i åker, raklinje „		1,00				
		kroklinje „		2,00				
		i annan mark, raklinje „		2,00				
		kroklinje „		5,00				
		b) för mätningsområdets olika ägoslag, ägofigurer och areal enl. tariff II						
		åker, medelareal 40 ar st.	18	0.24	4	32		
		har	7.295	0.78	5	69		
		äng och odlingsmark, medelareal 19 ar st.	8	0.14	1	12		
		har	1.55	0.74	1	14		
		annan mark och impediment, medelareal 5 ar st.	4	0.05		20		
		har	0.225	0.78		17		
		För mätning i skala 1:2000, 30 % tillägg						
		c) för vattenavlopp enl. tariff III med en medelbredd av >15 / 10—15 / <10 m.						
		i åker o. d., raklinje km.						
		kroklinje „						
		i annan mark, raklinje „						
		kroklinje „						
		d) för textering, skala o. d., 1:sta regalarket			4	—		
		övriga regalark		1,00				
							22	64
		Överföres					25	14

1	2	3	4	5	6		7	
1928		Överfört					25	14
27/3-28/3		**Avvägning:**						
		a) avvägning, längdmätning o. d., §§ 44, mom. 4 ... dagar	1	12,00	12	–		
		b) ytavvägning, § 11, mom. 1, tariff IV						
		i öppen mark, medelantal ... punkter pr har ... har	9	0.66	5	94		
		avvägda punkter ... st.	115	0.02	2	30		
		i annan mark, medelantal ... punkter pr har ... har						
		avvägda punkter ... st.						
		c) begränsningskurva, § 11, mom. 2:						
		i öppen mark ... km.	1.6	2,50	4	–		
		i annan mark ... „		5,00			24	24
		Arealuträkning, § 13, tariff V, medelareal ... 30 ... ar, ... st.	30	0.05	1	50		
		... har	9.07	0.10		90	2	40
		Ägobeskrivning, § 14, ägofigurer ... st.		0,03			1	50
		Hardfördning **Markvärdering,** [redacted] ... vid	2	0.75			1	50
		a) uppskattning och värdering, §§ 44, mom. 5 ... dagar		12,00				
		b) gradtabell eller kurva, § 17, mom. 1,						
		för första kilometern av avlopps längd ... km.			4	—		
		för övriga kilometer ... st.		1,50				
		c) uträkning därmed av värde pr ytenhet, § 17, mom. 2, värdetal st.	26	0,06	1	56		
		d) uträkning av förbättring eller försämring, § 18 ägofigurer „		0,12	3	12	8	68
		Längdprofil, § 20, längd skala 1: 4000						
		a) uppritning enl. tariff VI, 1) nytt avlopp ... km.		3,00				
		2) befintligt avlopp ell. vall ... „	1.7	3,50	5	95		
		b) antal ritningar ... st.	1	3,00	3	–	8	95
		Tvärsektioner § 22, i skala 1: 100,						
		vid uppritning av endast befintlig eller ny sektion ... „		0,15				
		„ „ „ såväl „ som „ „ ... „	16	0,25	4	–		
		tillägg för m² av våta sektionsarean vid h. v. y. nämligen för „						
		... „						
		... „					4	–
		Hydrografisk utredning, § 24, grundbelopp ... „			2	—		
		för vattenområdets areal ... km.²		0,02				
		...					2	–
		Dimensionsberäkning, § 25,						
		a) för öppet avlopp, utan särskild beräkning ... km.		3,50	3	50		
		tillägg för särskild beräkning av dimensionerna ... „		1,00				
		„ „ våta sektionsarean vid h. v. y. 0,50 kr. pr m² „						
		nämligen ... m² sektion på ... „						
		... „ „ „ ... „						
		... „ „ „ ... „						
		b) täckt ledning, 1) inre diameter intill 20 cm. ... dm	4	6,00	24	–		
		2) „ „ över 20 „ ... „	2	10,00	20	–	47	50
		Överföres					125	91

1	2	3	4	5	6		7	
		Överfört					125	91
		Inritning å kartan av avlopp och vallar, § 27, grundbelopp			1	—		
		tillägg för varje cm. verkligt mått å kartan ... cm.	22	0,03		66	1	66
		Arbetsbeskrivning, § 28, 1:sta sidan			3	—		
		tillägg för övriga sidor ... st.		2,00				
		Kostnadsberäkning § 29, a) nyanläggning ... km.		2,50				
		därjämte 25 öre pr m² av våta sektionsarean vid h. v. y.						
		nämligen ... m² sektion på ... „						
		b) vid förändring av befintligt avlopp ... „	17	4,00	6	80		
		därjämte 50 öre pr m² av våta sektionsarean vid h. v. y.						
		lika som tillägget för dimensionsberäkningar						
		c) av kostnadsförslagets slutsumma 0,1 % (broar inberäknat)			12	85	19	65
		Förslag till bro- och trummbyggnad, §§ 34 och 36						
		1) Enkel bro och trumma. a) för ritarbetet, trumm, ögm			18	—		
		b) för detaljerad kostnadsberäkning						
		c) för grundförstärkning ... m²						
		2) Annan bro i två projektioner, a) för dimensionsberäkning		8,00				
		b) för ritarbetet, teoretisk spännvidd ... m.		1,00				
		och för särskildt konstruerat landfäste ... st.		4,00				
		c) för kostnadsberäkning, teor. sp. v. ... m.		0,50				
		och för särskilt konstruerade landfästen ... st.		4,00			18	—
		Införande av höjdsiffror å plankartan, § 39 ... „	115	0,01			1	15
		Ersättningslängd, § 42, grundbelopp			1	50		
		för varje ersättningsbelopp ... st.	4	0,25	1		2	50
		Utlåtande och betänkande, § 43 ... sid.	7	3,00			21	—
30/4, 9/5		**Sammanträden och upprättande av protokoll,** § 44, mom. 1, dagar	1	12,00			12	—
		Särskild utredning, § 44, mom. 2 ... dagar		12,00				
	7/5	**Kostnadsfördelningslängds upprättande,** § 44, mom. 14 „	1/2	12,00			6	—
	27/4	**Utredning å länets lantmäterikontor rörande fastighetsgränser, jordregisternummer o. d.** § 44, mom. 15 ... dagar	1/4	12,00			3	—
		Översiktskarta § 41						
		Summa kronor					210	87
		Lösen för:						
		Kopia av plankartan, § 49,						
		1) 1:sta regalarket			7	—		
		övriga regalark	1	1,75	1	75		
		2) efter kartans skala och ägofigurernas medelareal, tariff VII,						
		skalan 1:4000, medelareal 30 ar ägofigurer ... st.	30	0.07	2	10		
		har	9.07	0.14	1	26		
		höjning för handkopia å ritpapper, 25 %				84		
		Överföres			12	95		

1	2	3	4	5	6		7	
		Överfört			12	95		
		3) insättning av höjdlägestal ... st.	115	0,02	2	30		
		„ „ kanaler och diken, grundbelopp			1	75		
		tillägg för varje cm. verkligt mått å kartan, cm.	22	0,05	1	10	18	10
		Kopia av längdprofil, tvärsektioner samt förslag till broar och trummor å ritpapper, § 52,						
		1) enligt tariff VIII i skala 1: 4000,						
		nytt avlopp ... km.		5,00				
		ändring av befintligt avlopp ... „	17	6,00	10	20		
		2) tvärsektioner, originalritningens belopp med 30 % förhöjning			5	20		
		3) broar och trummor, „ „ „ 30 % „			23	40		
		4) för varje med rubrik, skalor o. d. försett blad						
		längdprofilritningar ... st.		3,00				
		tvärsektions- och broritningar ... „		5,00			38	80
		nedsättning för kopia å kalkerväv 25 %						
		Avskrift av synehandlingarna, § 55 ... sid.	28	0,75			21	–
		Översiktskarta i d:o, § 41						
		Summa kronor					77	90
		Övriga förrättningskostnader,						
		Lösen av förordnandet jämte kommissionärsarvode					8	–
		Annonskostnader ang. sammanträden						
		Inbindning av förrättningshandlingarne					2	–
		Arvode till biträdande förrättningsmannen						
		„ „ „ gode männen enligt egna räkningar					70	40
		Ersättning för hantlangning, materialier o. d.					25	–
		Lösen för utdrag ur mantalslängd						
		Summa kronor					105	40
		Sammandrag.						
		Förrättningsmannens arvode					210	87
		Lösen för kopior och avskrift					77	90
		Övriga förrättningskostnader					105	40
		Summa kronor					394	17

Den, som icke åtnöjes med denna räkning, äger att inom tre månader från nedanstående dag klander därå anställa genom stämning till Tengelstads och Farrestads *häradsrätt.*

Tågarp *den* 9 maj 1928.

Lennart Holmström
Statens lantbruksingenjör.

Att sakägarne erhållit en med denna lika lydande räkning betyga:

Kronor ..... *kvitteras:*

den ..... 19.....

Örebro Dagblads Tryckeri - 1927

Fö-

Således avskrift av synesprotokoll med bilagor 1–8 vidimeras.

Gunnar Tornström

barn från fattiga hem!

dikningsföretag av 1928 i Tryde, Ramsåsa och Vanstads socknar, resp. 6,230 och 6,170 kr. till Fröslöv—Glemminge—Tågarps-åns nygrävningsföretag av 1928 i Valleberga och Glemminge socknar, resp. 4,340 och 5,150 kr. till Valleberga rännegatedike av 1928 i Valleberga socken, resp. 4,400 och 4,740 kr. till Eljaröds Sillickebäcks nygrävningsföretag av 1928 i Eljaröds socken, resp. 2,960 och 2,960 kr. till Onslunda Hasängadikning av 1928 i Onslunda socken, resp. 1,540 och 1.850 kr. till Borrby n:r 7 utmarksdikens nygrävningsföretag n:r I och II av 1928 i Borrby socken, resp. 3.340 och 1,100 kr. till Tomarp—Tågarp—Övrabäcks nygrävningsföretag av 1928 i Ö. Tomarps socken, resp. 980 och 980 kr. till Agusa enskilda dikningsföretag av 1928 i Andrarums socken, resp. 640 och 690 kr. till Hagestads n:r 15 och 18:s dikningsföretag av 1928 i Löderups socken, resp. 5,260 och 7.100 kr. till torrläggning av mark till Karlsfält m. fl. hemman av 1928 i St. Herrestads, St. Köpinge och Högestads socknar samt resp. 1,070 och 2,290 kr. till d:o till Heinge n:r 19 m. fl. hemman av 1929 i Lövestads och Andrarums socknar.

L_ _ _ _ 2 • 0461

7819

DIARIE-NR
K. LANTBRUKSSTYRELSEN
20 MRS 1930

Handlingar rörande
lån och anslag av allmänna medel till

Tomarp Tågarps Södrabäcks

nygrävningsföretag av år 1928.

avskrift.

Avskrift

Genom Kungl. Maj:ts nådiga brev den 31 januari 1930 fastställd till efterrättelse vid arbetets utförande.

Stockholm den 22 februari 1930

På Kungl. Lantbruksstyrelsens vägnar
Albert Smith.

Översiktskarta.

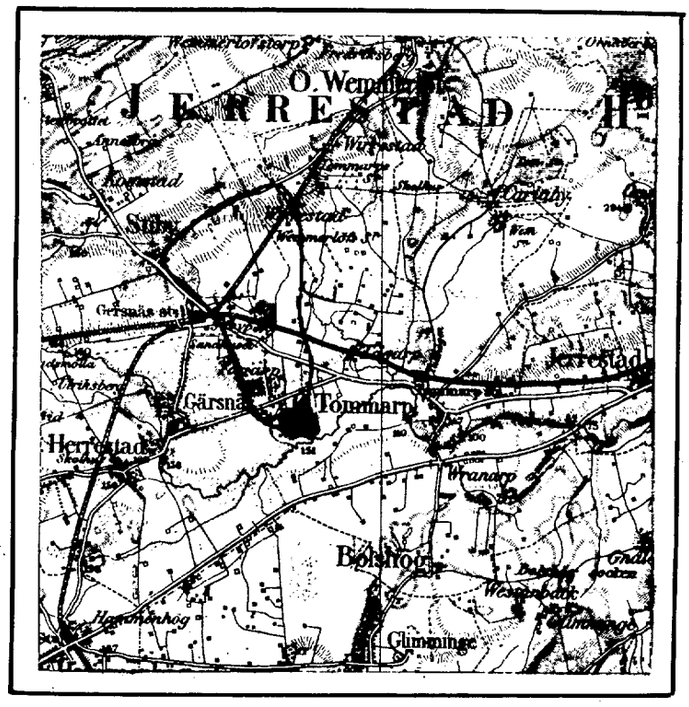

Skala · 1:100000

Avskrift.

Sedan delägarna i "Tomarp Tågarp Södrabäcks nygrävningsföretag av år 1928", som avser torrläggning av mark till Tågarp i Östra Tomarps socken av Kristianstads län förklarat sig vilja söka lån och anslag av allmänna medel till företagets utförande, får jag härmed därom avgiva följande av ritningar och förslag åtföljda

BETÄNKANDE.

Företagets ändamål.

Företaget avser bättre torrläggning av åker och odlingsmark.

Belägenhet.

Företaget är beläget mellan Östra Tommarp och Östra Herrestads kyrkobyar och är å motstående översiktskarta utmärkt med rött.

Föregående rättslig utredning.

Företaget har föregåtts av syneförrättning enligt vattenlagen, verkställd av undertecknad på förordnande av länsstyrelsen. Syneförrättningen slöts den 9 maj 1928 och har ej överklagats, varöver diariebevis /Bil. A/ närslutes.

Ändringar efter syneförrättningen.

Ägare av 1/8 mtl. Tågarp n:r 7^3 å synekartan betecknat Litt. A är numera stärbhuset efter i synehandlingarna nämnde Anders Andersson.

Lån- och anslagssökande.

I skrivelse av den 22 december 1928 /bil.B/ har delägarna i nämnda stärbhus förklarat sig vilja söka anslag och i skrivelse av 27 december 1928 har ägaren av 1/8 mtl. Tågarp n:o 7[2] Ture Persson förklarat sig vilja söka både lån och anslag av allmänna medel till företagets utförande.

Avdikningsområdets beskaffenhet.

Avdikningsområdet omfattar:

åker	7.29.5 har
äng och odlingsmark	1.55.0 "
Summa	8.84.5 har.

Jordmånen består av djup mylla på morän lera.

Nuvarande avdikning.

Området avvattnas för närvarande av öppna diken, vilkas dimensioner äro för små för att tillåta markens rationella torrläggning för åker.

Torrläggning.

Företaget avser den öppna avdikningens ersättande med täckta ledningar i den utsträckning och med de dimensioner, som bifogade förslaget angiver. Ett alternativ upptagande delvis öppen och delvis täckt ledning är upprättat.

Jordförbättring och kostnad.

Den möjliggjorda jordförbättringen beräknas i till syneprotokollet fogad värderingslängd till 8144:-- kronor och kostnaden i till samma protokoll fogad kostnadsberäkning till 6740:-- kronor.

Deltagningsskyldighet.

Denna är reglerad genom bestämmelserna i synemännens laga kraftvun-

na utlåtande.

Hinder mot företaget.

Enär syneförrättningen vunnit laga kraft finnes ej något hinder mot företagets utförande.

Liknande företag i orten.

Närmast belägna med statsmedel understödda liknande företag torde vara "Vranarp n:o 10 dikningsföretag av år 1926". Nu avhandlade företag har ej förut varit föremål för offentlig myndighets prövning.

Beräkning av lån och anslag.

I tabell b, bil. II, har uträknats storleken av det lån ur statens avdikningslånefond och det bidrag ur statens avdikningsanslag, som enligt gällande författningar beräknas kunna utgå, nämligen i lån 1412:08 kronor och anslag 2234:27 kronor.

Tillstyrkan.

Hänvisande till förestående utredning tillstyrker jag att till utförande av detta företag beviljas lån ur statens avdikningslånefond med 1410 kronor och ett bidrag av statens avdikningsanslag med 2230 kronor.

Utförande.

Vid utförandet skall iakttagas vad i synemännens laga kraftvunna utlåtande bestämmes.

Arbetstid.

För arbetets utförande bör anslås en tid av ett år.

Kristianstad i jan. 1929.

Lennart Holmström.

Statens lantbruksingenjör.

Bilagor.

I Tabell a

II " b

III Kostnadsförslag

A Diariebevis

B Föreningshandling

C "

D Ett häfte synehandlingar

E Ritningar i 2 blad.

Bil. I.

Tabell a.

	Hela torrläggningsområdet-söhandenas andel.							
	Areal		Värde				Båtnad	
			före		efter			
			torrläggningen					
	har	ar	kr.	öre	kr.	öre	kr.	öre
älver	7	29.5						
annan marke	1	55.0						
Summa.	8	84.5	9.396	-	17.540	-	8.144	-

Kristianstad i jan. 1929.
Lennart Holmström
Statens lantbruksingenjör.

Tabell.

Sockeen, Grenman.	Registernummer.	Littera å hartan.	Mantal.	Ägares namn m. m.
6. Tomaryes sockeen.				
Tågarp	7^3	A	1/8	Anders Andersson s Storbhus.
"	7^2	B	1/8	Ture Persson; Arr: Nils Mårtensson.
				Samma.

Areal						Båtnad		Andel i kostnad för						Summa kostnad		Relativ kostnad	Bidragets storlek i % av kostnaden	Bidrag		Kån	
Åker		Annan mark		Summa				Allemingen		Förrättningen		Betänkandet m. m.									
har	ar	har	ar	har	ar	kr.	öre	kr.	öre	kr.	öre	kr.	öre	kr.	öre			kr.	öre	kr.	öre
3	97.5	1	55.0	5	52.5	5.853	–	4.844	04	283	29	86	21	5.213	54			1.605	77	–	–
3	32.0			3	32.0	2.291	–	1.895	96	110	88	33	74	2.040	58			628	50	1.412	08
7	29.5	1	55.0	8	84.5	8.144	–	6.740	–	39.4	17	119	95	7.254	12	0.89	30.80	2.234	27	1.412	08

Kristianstad i jan. 1929.
Lennart Holmström.
Statens lantbruksingenjör.

Bil. III.

Kostnadsförslag.

Gimpanning 90 öre.				
Dikningskostnad			6740	–
Förrätningskostnad	394	17		
Kostnad för betänkande m. m.	119	95	514	12
Summa.			7254	12

Kristianstad i jan. 1929.
Bernart Holmström
Statens lantbruksingenjör.

Vid arbetsplanens fastställande har kostnaden för företaget beräknats till 7254 kronor 12 öre, varav å lånsökandens andel 2040 kronor 58 öre.

Stockholm den 22 februari 1930
På Kungl. Lantbruksstyrelsens vägnar
Albert Smith.

Bil. A.

Att, såvitt framgår av härstädes fört vederbörligt diarium, besvär icke inom laga tid anförts mot en enligt uppgift den 9 maj 1928 avslutad laga syneförrättning angående företag, benämnt "Tomarp Tågarps Södrabäcke nygrävningsföretag av år 1928" och avseende torrläggning av mark inom Tågarp n:r 7 i Östra Tomarps socken, Kristianstads län; det varder härmed till bevis meddelat.

Stockholm i Söderbygdens vattendomstols kansli den 14 januari 1929

Ex officio:

G.Lidbom.

Bil. B.

Undertecknade delägare i Tomarp Tågarps Södrabäcks nygrävningsföretag av år 1928 överenskomma härmed att gemensamt hos Kungl Maj:t göra underdånig ansökan om största möjliga lån och anslag av allmänna medel till företagets utförande. Vi uppdraga åt företagets styresman att underteckna härför erforderlig handling samt att utkvittera och handhava oss beviljade statsmedel.

Tomarps Tågarp den 22 december 1928.

Anders Anderssons stärbhus nr 7 Tomarps Tågarp.

Anna Andersson/jämväl för omyndigförklarade Nanna Andersson/	Axel Andersson
Oscar Andersson	Olof Andersson
Hilding Andersson	Edvin Andersson

Samtliga sterbhusdelägare.

Bevittnas av:

L. Lundin	Lars Albert Lundin
Tågarp 8	Tågarp n:o 8

Bil. C.

Undertecknade delägare i "Tomarp Tågarps Södrabäcks nygrävningsföretag av år 1928" överenskomma härmed att hos Kungl. Majt. göra underdånig ansökan om största möjliga lån och anslag av allmänna medel till företagets utförande. Jag uppdrager åt företagets styresman att underteckna alla härför erforderliga handlingar och kontrakt samt att utkvittera och handhava mig beviljade

de statsmedel.

Tomarp Tågarp den 27/12 1928.

Ture Persson.

Bevittnas:

L. Lundin
Tågarp 8

Axel Andersson
Tågarp.

I föreliggande avskrift av handlingar tillhörande den av kungl. Maj:t den 31 januari 1930 fastställda arbetsplanen vidimeras.

[illegible]

1839 odk.

170/30 L 2*0461

7819

KONTRAKT.

DIARIE N:r
K. LANTBRUKSSTYRELSEN
20 MRS 1930

Sedan Kungl. Maj:t den 31 januari 1930 för "Tomarp - Tågarps Södrabäcks nygrävningsföretag av år 1928" i Östra Tomarps socken av

KRISTIANSTADS LÄN

ej mindre fastställt en av statens lantbruksingenjör L. Holmström vid syneförrättning år 1928 upprättad arbetsplan med därtill hörande kostnadsförslag, än även beviljat *dels lån* med ettusenetthundra (1.100) kronor att utgå från ***statens avdikningslånefond*** och *dels statsbidrag* utan återbetalningsskyldighet med tretusentrehundrafyrtio (3.340) kronor att utgå från ***statens avdikningsanslag,*** ha undertecknad..., som av vederbörande intressenter enligt företett protokoll utsetts till ~~styrelse~~ förtroendeman för företaget, ——— med Kungl. Lantbruksstyrelsen, å Kungl. Maj:ts och Kronans vägnar, avslutat följande kontrakt, varigenom ~~vi~~ jag för egen del samt å vederbörande intressenters i företaget vägnar åtag och förbind ~~oss~~ mig:

1:o) att utföra företaget i noggrann överensstämmelse med den av Kungl. Maj:t fastställda arbetsplanen med de ändringar däri, varom vederbörande myndighet må efter framställning besluta,

att fullborda arbetet senast den 1 september 1932,

4. 1929. 1000.

STATENS REPRODUKTIONSANSTALT
107329

att vid företagets utförande iakttaga de föreskrifter, som av Kungl. Maj:t eller Lantbruksstyrelsen må hava meddelats,

att bestrida vad utöver beviljade statsmedel kan erfordras för företagets fullbordande,

att gälda vederbörande förrättningsman tillkommande gottgörelse enligt taxa även i fråga om av Lantbruksstyrelsen beordrad avsyning av företaget,

att underhålla det utförda arbetet intill dess sådan underhållsskyldighet kan varda andra i laga ordning ålagd eller vederbörande från underhållsskyldigheten befriats, samt

att vid arbetets utförande ävensom i fråga om underhållsskyldighetens fullgörande underkasta ~~oss~~ mig Lantbruksstyrelsens inseende och kontroll;

2:o) att för tjänsteman, som av Lantbruksstyrelsen eller Väg- och Vattenbyggnadsstyrelsen förordnas att verkställa besiktning eller avsyning av arbetet eller inspektion av underhållsarbetet, uppvisa den för företaget fastställda arbetsplanen med därtill hörande handlingar och ritningar;

3:o) att i händelse avvikelse, utan därtill erhållet vederbörligt tillstånd, skett från den fastställda arbetsplanen, eller arbetet icke blivit fullbordat inom därför bestämd tid, och Lantbruksstyrelsen ej heller meddelat anstånd med dess utförande, eller Kungl. Statskontoret skulle finna den säkerhet, som blivit ställd för till Statskontoret avgiven skuldförbindelse angående lånets återbetalning, icke vidare nöjaktig, och ny säkerhet, som av Statskontoret godkännes, icke varder inom bestämd tid avlämnad, eller den bestämda annuiteten icke varder i behörig tid erlagd, låta det ankomma på Kungl. Maj:t att inställa all vidare utbetalning av statsmedel samt att återfordra vad därav uppburits, beträffande lånet dock endast därest icke beslut om detsammas återbetalning och fördelning blivit meddelat, att inom viss angiven tid på en gång eller efter hand inbetalas till Statskontoret, ävensom att å sålunda lyftade och återburna medel erlägga fem procent årlig ränta från lyftningsdagen till dess återbetalning sker;

4:o) att ifråga om tid för lyftande av statsmedlen i mån av arbetets fortgång låta gälla vad Lantbruksstyrelsen därutinnan bestämmer; och skall, därest icke Kungl. Maj:t med avseende å särskilda förhållanden prövar skäligt annorlunda förordna, någon del av statsmedlen innestå i Statskontoret intill dess arbetet blivit vederbörligen avsynat och av Lantbruksstyrelsen godkänt;

5:o) att vid avslutandet av detta kontrakt för förvaring i Lantbruksstyrelsens arkiv till Styrelsen överlämna bestyrkt avskrift och kopia av de till den fastställda arbetsplanen hörande handlingar och ritningar, ävensom att, innan sista delen av statsmedlen lyftes, till Lantbruksstyrelsen överlämna fullständig beskrivning jämte ritning över sådan avvikelse från den fastställda planen, vartill vederbörligt tillstånd meddelats;

6:o) att bestrida eller gottgöra alla kostnader av vad beskaffenhet de vara må, som i följd av erhållna statsmedel föranledas för Statskontoret;

7:o) att för fullgörande av detta kontrakt ävensom, därest mot kontraktet brytes, för återbäring av lyftade statsmedel jämte därå upplupen ränta, ställa sådan säkerhet, som av Lantbruksstyrelsen godkännes;

8:o) att till Statskontoret avgiva med behörig borgen eller annan säkerhet försedd skuldförbindelse angående lånets återbetalning; samt

9:o) att fullgöra de övriga åtaganden, som enligt gällande författningar i ämnet åligga mottagare av ifrågavarande statsmedel.

Härav äro två lika lydande exemplar upprättade, av vilka vardera kontrahenten tagit ett.

Tågarp den 5 mars 1930.

Ture Persson

Att Lantbrukaren Ture Persson å Nr 7 Tågarp

i bägges vår närvaro egenhändigt undertecknat förestående kontrakt, intyga:

Olof Pettersson, Ruth Persson

Adress Tommarp. Adress Tågarp

Med stöd av Kungl. brevet den 31 januari 1930 ***antager Kungl. Lantbruksstyrelsen, å Kungl. Maj:ts och Kronans vägnar, detta kontrakt.***

Stockholm den 8 april 1930.

[signature]

[signature]

Vederbörandes uppmärksamhet fästes å bestämmelserna i 13 kap. 17 § vattenlagen, vari stadgas att, därest det framtida underhållet försummas, Konungens Befallningshavande eller annan myndighet Konungen bestämmer äger själv bota bristen på den försumliges bekostnad.

1930 den 8 april

Uppgift jämlikt stadgandet i 1 §, 1 st. av lag om kronans förmånsrätt för avdikningslån dem 14 juni 1929 (nr 164).

Företagets namn: "Tomarp - Tågarps Södrabäcks nygrävningsföretag av år 1928" i Östra Tomarps socken av Kristianstads län.

Lån 1.100 kronor från statens avdikningslånefond enligt Kungl. Maj:ts beslut den 31 januari 1930.

Lånet har beviljats för nedanstående, i utredningen angående detsamma upptagna fastighet.

Socken, hemman	Register-nummer	Mantal	Ägares namn m.m.
Ö. Tomarps socken			
Tågarp	2	1/8	Ture Persson

Stockholm den 8 april 1930.

På Kungl. Lantbruksstyrelsens vägnar

Olof Fredholm

Godkänt 8 april 1930

170/30

7820

DIARIE N:r
K. LANTBRUKSSTYRELSEN
20 MRS 1930

B E V I S

över verkställd avsyning av torrläggningsföretag.

Företagets namn: "Tomarp-Tågarps Södrabäcks nygrävningsföretag av år 1928" i Östra Tomarps socken, Kristianstads län.

Planen fastställd den 31 januari 1930.

Bidrag från statens avdikningsanslag 3340 kronor.

Lån från statens avdikningslånefond 1100 " .

Kontrakt om arbetets utförande antaget den 5 mars 1930 av sökandena.

Fastställd arbetstid till den 1 sept. 1932.

Ordförande i arbetsstyrelsen: lantbrukaren Ture Persson, Tomarp Tågarp pr Tomarp.

Avsyningen verkställd av assistenten Lars Kullman.

Företaget befanns därvid vara i sin helhet utfört i överensstämmelse med den fastställda arbetsplanen och tillstyrker jag dess godkännande.

Kristianstad den 19 mars 1930.

Samuel P. Wernström
Statens lantbruksingenjör

Stämpel En Krona.